



**कार्यालय-निदेशक/वन संरक्षक,  
राजाजी टाइगर रिजर्व, देहरादून, उत्तराखण्ड।**

5/1, अंसारी मार्ग, देहरादून, 248001

पत्रांक 2088 /12-1 देहरादून, दिनांक 28-10-, 2020  
सेवा में

उप निदेशक,  
गोविन्द वन्यजीव विहार/राष्ट्रीय पार्क,  
पुरोला(उत्तरकाशी)।

**विषय:-** मा0 मुख्यमंत्री घोषणा संख्या -394/2013 के अन्तर्गत जनपद-उत्तरकाशी के विकास खण्ड मोरी में सुपिन नदी पर धौला नामक स्थान में 42.00 मीटर स्पान के लौह मोटर सेतु के निर्माण हेतु वांछित 0.224 है0 वन भूमि का गैर वानिकी कार्यों हेतु लोक निर्माण विभाग को प्रत्यावर्तन का प्रस्ताव। (ऑनलाईन प्रस्ताव संख्या-FP/UK/ROAD/9741/2015)

**सन्दर्भ :-** भारत सरकार, पर्यावरण, वन एवं जलवायु परिवर्तन मंत्रालय क्षेत्रीय कार्यालय(उत्तर-केन्द्रीय क्षेत्र)देहरादून की फाईल संख्या 8बी./यू.सी.पी./06/69/2020/एफ0सी0/803 दिनांक 31-07-2020

महोदय,

उपरोक्त सन्दर्भित पत्र का अवलोकन करें। विषयांकित प्रकरण में भारत सरकार द्वारा उक्त सन्दर्भित पत्र में उल्लिखित 16 बिन्दुओं पर आवश्यक सूचनाएँ /संगत अभिलेख प्रेषित किये जाने की अपेक्षा की गयी है, के अनुपालन में आपके द्वारा अपने ई0डी0एस0 पत्र सं0 449/12-1 पुरोला, दिनांक 22-10-2020 के माध्यम से कतिपय बिन्दुओं की सूचना इस कार्यालय को अग्रेतर कार्यवाही हेतु आनलाईन प्रेषित की गयी है।

आनलाईन प्रस्ताव में उपलब्ध करायी गयी सूचनाओं का वृत्त/निदेशक कार्यालय के स्तर से जाँच /परीक्षण किया गया तथा जाँच उपरान्त आनलाईन प्रस्ताव में निम्न कमियां पायी गयी। जिनके परिपूर्ण निराकरण हेतु आनलाईन प्रस्ताव वापस लौटाया जा रहा है। कृपया उक्त विषयक प्रकरण में स्पष्ट सूचनाएँ निर्धारित समयान्तर्गत उपलब्ध कराने का कष्ट करें, ताकि इस स्तर से अग्रिम कार्यवाही की जा सके:-

1. **बिन्दु सं0 5 -** प्रस्तावित सेतु के निर्माण हेतु वांछित 0.224 है0 के बदले /प्रस्तावित स्थल पर प्रभावित होने वाले वृक्षों की दस गुनी संख्या में परियोजना स्थल के आस-पास रिक्त स्थानों पर उचित वृक्षारोपण हेतु 100 वृक्षों के वृक्षारोपण की योजना वर्तमान निर्धारित दर रु0 1331/- प्रति पौध के आधार पर तैयार कर आनलाईन-Part-II में यथास्थान आनलाईन करते हुए संगत दस्तावेज/योजना की मूल प्रति अग्रेतर कार्यवाही हेतु उपलब्ध कराये।
2. **बिन्दु सं0 7 -** आपके द्वारा अपने उक्त ई0डी0एस0 पत्र से अवगत कराया गया है कि आपत्ति का निराकरण प्रयोक्ता एजेन्सी द्वारा कर दिया गया है। जबकि आनलाईन Part-I के पैरा D(i) में अभी भी Justification के स्थान पर अन्य प्रपत्र (Authority Letter) अपलोड है। कृपया आनलाईन Part-I के पैरा D(i) में संगत दस्तावेज /Justification को उप निदेशक के समुहर हस्ताक्षर के अपलोड किया जाय।
3. **बिन्दु सं0 8 -** उक्त ई0डी0एस0 पत्र उल्लेख है कि आपत्ति का निराकरण प्रयोक्ता एजेन्सी द्वारा कर दिया गया है। जबकि आनलाईन Part-I के पैरा में अभी भी Google earth picture में Alternative examined does not show any alternative to the on proposed. कृपया Google earth picture (kml file) में Alternative examined को प्रदर्शित करते हुए आनलाईन Part-I के पैरा D(i) में यथास्थान अपलोड किया जाय।

4. बिन्दु सं0 12 – आपके स्तर से ई0डी0एस0 आपत्ति का निराकरण नहीं किया गया है। आनलाईन Part-II के पैरा 15 में अपलोड DFO की SIR में उक्त परियोजना के निर्माण हेतु वांछित वन भूमि को PF दर्ज है। कृपया DFO की SIR में वांछित वन भूमि को लैण्ड शैड्यूल के अनुसार संशोधित किया जाय।
5. बिन्दु सं0 13 – आनलाईन Part-II के पैरा ... में अपलोड परियोजना की Topo sheet एवं लैण्ड शैड्यूल एवं अन्य प्रमाण-पत्रों के अनुसार प्रस्तावित पुल के निर्माण हेतु चयनित संरक्षित वन भूमि है। Status of wildlife clearance में No दर्ज किया गया है। जबकि उक्त परियोजना हेतु राष्ट्रीय वन्यजीव सलाहकार बोर्ड की अनुमति प्राप्त है। कृपया आनलाईन Part-II के पैरा ... राष्ट्रीय वन्यजीव सलाहकार बोर्ड की अनुमति को यथास्थान अपलोड / Yes किया जाय।

इसके अतिरिक्त (i) आनलाईन Part-II के पैरा 3 में District wise area to diverted in the Division Nil दर्ज है। कृपया आनलाईन Part-II के पैरा 3 में District wise area to diverted in the Div. में वांछित सूचना अपलोड की जाय।

(ii) आनलाईन Part-II के Additional information Details में अपलोड दस्तावेज Part 7 नहीं अपितु प्रपत्र-7 है। कृपया यथा संशोधन किया जाय।

संलग्नक:- आनलाईन पार्ट-II, एवं SIR।

भवदीय, -  
निदेशक / वन संरक्षक  
राजाजी टाइगर रिजर्व,  
देहरादून।



**PART-II**

(To be filled by the concerned Deputy Conservator of Forest)

State Serial No. of proposal : UK-0253/2015

## 1. Location of the project/Scheme : Uttarakhand

- (i) State / Union Territory : Uttarakhand  
(ii) District : Uttarkashi  
(iii) Forest Division : Govind Pashu Vihar, Puroila  
(iv) Area of forest land proposed for diversion (in ha.) : 0.224  
(v) Category : Others

## 2. Legal status of forest land proposed for diversion :

S. No.	Division	Forest Land(ha.)	Legal Status
1	Govind Pashu Vihar, Puroila	0.224	Reserved Forest

Division 1. : Govind Pashu Vihar, Puroila

## 3. District wise area to be diverted in the division :

S. No.	District	Area(in ha.)
	NIL	

## 4. Details of Vegetation available in the forest land proposed for diversion :

## (i) Density of vegetation

S. No.	Area(In ha.)	Density	Eco-Class
1	0.224	0.15	Eco 5

## (ii) Species-wise local/scientific names and girth-wise enumeration of trees at FRL :

S. No.	Scientific Name	Local Name	(0-30)cm.	(31-60)cm.	(61-90)cm.	(91-120)cm.	(121-150)cm.	(>150)cm.
1	Pinus roxburghii	Chir	0	0	0	2	2	0
2	Alnus Nepalensis	Utis	0	0	0	0	1	0

## 5. Working plan prescription for the forest land proposed for diversion : protection

## 6. Brief note on vulnerability of the forest area to erosion : as per geologist report

## 7. Approximate distance of the proposed site for diversion from boundary of forest(in km.) : .05

## 8. Significance of the forest land proposed for diversion from wildlife point of view :

## (i). Details of wildlife present in and around the forest land proposed for diversion : local fauna only

## (ii). Whether forms part of national park, wildlife sanctuary, biosphere reserve, tiger reserve, elephant corridor, wildlife migration corridor etc. : Yes

Details and comments on the impact of Project on such areas : This being only a bridge across the river, there is no impact on flora and fauna, rather would help in better patrolling and conservation of forests and wildlife

## (iii). Whether the forest land proposed for diversion is located within eco-sensitive zone(ESZ) of the Protected Area notified under Wildlife(Protection) Act, 1972 (Note: In case, ESZ of a Protected Area is not notified, then, 10kms distance from boundary of the Protected Area should be treated as ESZ): No

## (iv). Whether any national park, wildlife sanctuary, biosphere reserve, tiger reserve, elephant corridor, wildlife migration corridor etc., is located within 1 Km. from boundary of the forest land proposed for diversion : Yes

Details and comments on the impact of Project on such areas : This being only a bridge across the river, there is no impact on flora and fauna, rather would help in better patrolling and conservation of forests and wildlife

## (v). Whether any rare/endangered/unique species of flora and fauna found in the area : No

## 9. Details of any protected archaeological/heritage site/defence establishment or any other important monument located in the area, if any :

## (i). Whether any protected archaeological/heritage site/defence establishment or any other important monument is located in the area : No

## 10. Comment as to the reasonability of the extent of the forest land proposed for diversion :

## (i). Whether the requirement of forest land as proposed by the user agency is unavoidable and bare minimum for the project : Yes

## 11. Details of violation(s), if any, committed :

## (i). Whether any work in violation of the Act or guidelines issued under the Act has been carried out : No

12. Whether work in violation is still in progress(Yes/No) : No Data



13. Details of compensatory afforestation scheme :

(i). Patch wise details for Degraded Area (To be earmarked by DFO)



(ii). Total Financial Outlay for C.A(lacs):

Patch Wise Details						
S.no	Patch No.	Area(ha.)	Name of PF/RF	Range	Compartment No	Uploaded KML file of patch
NO Data						

(iii). Copy of CA scheme details: NA

(iv). Scanned copy of the Geo-referenced map of the forest land proposed for C.A. prepared by using DGPS or Total Station: (v). Copy of Survey of India Toposheet indicating boundary of forest land proposed for C.A.: 


Additional information Details :

S. No.	Documents	Remarks
1		<b>Part 7</b> <i>Prapatra-7</i>
2		100 tree estimate @ 1331/ha - 133100/-

14. District Profile :




S.no	District Name	Geographical area of the district (in ha.)	Forest area of the district (in ha.)	Total forest area diverted since 1980 (in ha.)	No. of Approved Cases	Forest Land including penal C.A. (in ha.)	Progress of compensatory afforestation as on(date)	A) Forest land (in ha.)	B) Non-forest land (in ha.)
1	Uttarkashi	801600	721664	1517.5	506	2339	03/01/2016	1504.7	213.2

15. Site inspection report of the DFO/CCF/Nodal Officer highlighting important facts pertaining to the forest land :

Division Name	Circle	Site Inspected By	Whether site inspected	No. of times site visited	Site inspection report	Date of visit
Govind Pashu Vihar, Purohita	Rajaji National Park	DFO	Yes	One		15/03/2015
	Rajaji National Park	CF	No	One	No Data	


(Specific recommendation of the DFO/CCF/Nodal Officer with (Part II, III &amp; Part IV))

16. Specific recommendation of the DFO/CCF/Nodal Officer for acceptance or otherwise of the proposal with reason :

Division	Circle	Recommendation By	Recommendation	Reason	Letter	Whether CF agreed
Govind Pashu Vihar, Purohita	Rajaji National Park	DFO	Recommended	as per file attached		
	Rajaji National Park	CF	Recommended	useful for wildlife patrolling and connectivity of villages		Yes
		Nodal Officer	Recommended	As per file attached		

Specific recommendation of the State Government (Part V)

17. Specific recommendation of the State Government for acceptance or otherwise of the proposal with reason ( Part V ) :

State	Recommendation By	Recommendation	Recommendation Date	Remarks	Signing Authority	Notification	Recommendation Letter
Uttarakhand	State Secretary	Recommended	12/01/2016		State Govt. Officer	No Data	

Print page



**SITE INSPECTION REPORT- NOT BELOW THE RANK OF DCF**  
(for the forest land to be diverted under FCA)

5.1 A proposal has been received by this office from PWD Puroda for diversion under FCA-1980) of 0.12 ha. of forest land for non-forestry purpose. The project envisages the use of forest land for construction of 4.2 m. span steel girder bridge. The site inspection of the land involved in the proposal has been done by me on dated 15.03.2015

5.2 On inspection of the site, it is found that the land required by the user agency is a RF/PF/un-classed/Other forests measuring 0.12 ha.

5.3 The requirement of forest land as proposed by the user agency in Col.2 part-1 is unavoidable and is barest minimum required for the project.

5.4 Whether any rare /endangered /unique species of flora and fauna found in the area. If, so the details thereof :- local fauna only. NO impact.

5.5 xx Whether any protected archeological /heritage site/defence establishment or any other important monument is located in the area, if, so the details thereof with NOC from competent authority, if required.-

a) ☒ The user agency has not violated the provisions of forest (Conservation), Act 1980 and no work has been started without proper sanction.

b) ☒ It has been found that the user agency has violated (Conservation) Act, and 1980 provisions. A details report as per para 1.9 of chapter 1, Para C of Hand book of forest (Conservation) Act, 1980 attached.

Specific recommendation for acceptance or otherwise of the proposal.

(नोट- प्रभागीय दनाधिकारी द्वारा यहाँ पर प्रस्ताव के सम्बन्ध में अपनी संसृति /टिप्पणी आवश्यक रूप से अंकित की जाय)

(Signature) [Signature]

Place: Puroda

Date: 15.03.2015

Name: [Signature]  
Designation: Joint Director  
Office Seal: [Seal]

N.B. x State the purpose for which the forest land is proposed to be diverted.

xx out of (a) and (b) tick the option which is applicable and cross the option which is not applicable.

As per letter number 2-2/2000 FC dated 16-10-2000 from ministry of Environment & Forest, Government of India for proposal involving less than 40 hectares of forest land, the site inspection report from DCF is required and for proposal involving more than 40 hectares of forest land site inspection report from the conservator of forests is required.