



# कार्यालय वनमंडलाधिकारी, वनमण्डल सा० रीवा (म.प्र.)

जयन्ती कुंज, झिरिया, रीवा

E-Mail- dfot.rwa@mp.gov.in , Phone- 07662- 299135



क्रमांक/मा.चि./१५४०  
प्रति,

रीवा, दिनांक 17-10-22

वनमण्डलाधिकारी  
वनमण्डल दक्षिण सागर,  
(सामान्य) वनमण्डल सागर (म.प्र.)

- विषय :- 1. वन परिक्षेत्र हनुमना के ग्राम सरदमन के शासकीय भूमि के खसरा नम्बर 677/2क में खनिज पत्थर उत्खनन हेतु 2.80 हेक्टेयर वन भूमि के बदले गैर वनभूमि की उपयुक्तता प्रमाण पत्र बावत्। (ऑनलाईन प्रकरण नम्बर FP/MP/MIN/152429/ 2022)
2. वन परिक्षेत्र मऊगंज के ग्राम हरईगुजरान के शासकीय भूमि के खसरा नम्बर 2/1 में खनिज पत्थर उत्खनन हेतु 4.59 हेक्टेयर वन भूमि के बदले गैर वनभूमि की उपयुक्तता प्रमाण पत्र बावत्। (ऑनलाईन प्रकरण नम्बर FP/MP/MIN/152432/ 2022)
3. वन परिक्षेत्र मऊगंज के ग्राम हरईगुजरान के शासकीय भूमि के खसरा नम्बर 2/1 में खनिज पत्थर उत्खनन हेतु 4.46 हेक्टेयर वन भूमि के बदले गैर वनभूमि की उपयुक्तता प्रमाण पत्र बावत्। (ऑनलाईन प्रकरण नम्बर FP/MP/MIN/152431/ 2022)

- संदर्भ :- 1. मुख्य वन संरक्षक रीवा वृत्त रीवा का पत्र क्रमांक/मा.चि./6419 दिनांक 27.07.2022 एवं आपका पत्र क्रमांक/मा.चि./06/2022/2374 सागर दिनांक 08.07.2022, कार्यालयीन पत्र क्रमांक/मा.चि./6787 दिनांक 05.08.2022, 8582 दिनांक 22.09.2022

—0—


विषयान्तर्गत आपके संदर्भित पत्र से प्रतिवेदन इस कार्यालय की ओर भेजा गया था, जिसमें लेख है कि वनमण्डल रीवा सामान्य वनमण्डल के वन परिक्षेत्र मऊगंज के ग्राम हरईगुजरान के शासकीय भूमि के खसरा नम्बर 2/1 में खनिज पत्थर उत्खनन हेतु 4.46 हे. 4.59 हे. भूमि, वन परिक्षेत्र हनुमना के ग्राम सरदमन के शासकीय भूमि के खसरा नम्बर 677/2क का रकवा 2.80 में पत्थर उत्खनन हेतु आवंटित कुल रकवा 11.85 हेक्टेयर वनभूमि के बदले जो ग्राम पड़रईकला वन परिक्षेत्र देवरी के अंतर्गत खसरा नम्बर 261, 262, 263, 260, 258, 273, 276, 283/1/2, 285/2, 274, 265, 266, 267, 276, 264/1/2/3 कुल रकवा में से 12.50 हेक्टेयर भूमि वन विभाग के पक्ष में आवंटित की जाना है। तत्संबंध में वन परिक्षेत्राधिकारी देवरी एवं आवेदक संस्थान की उपस्थिति में दिनांक 05.07.2022 को प्रस्तावित खसराओं का मौका निरीक्षण किया गया। निरीक्षण प्रतिवेदन के अनुसार प्रस्तावित गैर वनभूमि बीट पड़रई के कक्ष क्रमांक 1112 जिसका केनोपी कवर/घनत्व 0.5 एवं 0.6 है से लगी हुई है, जिसमें प्रस्तावित गैर वनभूमि में स्थित वन की स्थिति कक्ष क्रमांक 1112 के समानुपात है। उक्त गैर वनभूमि में सागौन (मुख्य) के अलावा पलाश, तेन्दू, महुआ एवं झाड लेंडिया इत्यादि प्रकार के मिश्रित वृक्ष एवं झाड देखे गये हैं, जिसके संबंध में मुख्य वन संरक्षक रीवा वृत्त रीवा से मार्गदर्शन चाहा गया था।

मुख्य वन संरक्षक रीवा वृत्त रीवा का पत्र क्रमांक/मा.चि./6419 दिनांक 27.07.2022 से लेख किया गया है कि प्रस्तावित वनभूमि के बदले आवेदक संस्थान द्वारा प्रदान किये जा रहे क्षेत्र में

कितने वृक्ष प्रति हेक्टेयर उपलब्ध हैं, एवं कितना रोपित करने की आवश्यकता होगी का विवरण प्रेषित करें।

अतः संदर्भित पत्र की छायाप्रति संलग्न कर आपकी ओर भेजी जा रही है। प्रस्तावित वनभूमि के बदले आवेदक संस्थान द्वारा प्रदान किये जा रहे क्षेत्र में कितने वृक्ष प्रति हेक्टेयर उपलब्ध हैं, एवं कितना रोपित करने की आवश्यकता होगी का विवरण अपने अभिमत के साथ प्रतिवेदन इस कार्यालय की ओर भेजें, जिससे प्रकरण में नियमानुसार आवश्यक कार्यवाही की जा सके।


संलग्न:- संदर्भित पत्र की छायाप्रति।

  
(चन्द्रशेखर सिंह भा.व.से.)  
वनमण्डलाधिकारी  
वनमण्डल रीवा (म.प्र.)

पृष्ठा.क्र./मा.चि./9471  
प्रतिलिपि :-

रीवा, दिनांक/17-10-22

1. मुख्य वन संरक्षक रीवा वृत्त रीवा की ओर आपके पत्र क्रमांक/मा.चि./6419 दिनांक 27.07.22 के तारतम्य में सूचनार्थ सादर सम्प्रेषित।
2. मुख्य वन संरक्षक, सागर वृत्त सागर की ओर सूचनार्थ एवं आवश्यक कार्यवाही हेतु प्रेषित।

  
वनमण्डलाधिकारी  
वनमण्डल रीवा (म.प्र.)



## कार्यालय वनमंडलाधिकारी, वनमण्डल सा0 रीवा (म.प्र.)

जयन्ती कुंज, झिरिया, रीवा

E-Mail- dfot.rwa@mp.gov.in , Phone- 07662- 299135



क्रमांक/मा.चि./ 8582  
प्रति,

रीवा, दिनांक 22-09-22

वनमण्डलाधिकारी  
वनमण्डल दक्षिण सागर,  
(सामान्य) वनमण्डल सागर (म.प्र.)

- विषय :- 1. वन परिक्षेत्र हनुमना के ग्राम सरदमन के शासकीय भूमि के खसरा नम्बर 677/2क में खनिज पत्थर उत्खनन हेतु 2.80 हेक्टेयर वन भूमि के बदले गैर वनभूमि की उपयुक्तता प्रमाण पत्र बावत्। (ऑनलाईन प्रकरण नम्बर FP/MP/MIN/152429/ 2022)
2. वन परिक्षेत्र मऊगंज के ग्राम हरईगुजरान के शासकीय भूमि के खसरा नम्बर 2/1 में खनिज पत्थर उत्खनन हेतु 4.59 हेक्टेयर वन भूमि के बदले गैर वनभूमि की उपयुक्तता प्रमाण पत्र बावत्। (ऑनलाईन प्रकरण नम्बर FP/MP/MIN/152432/ 2022)
3. वन परिक्षेत्र मऊगंज के ग्राम हरईगुजरान के शासकीय भूमि के खसरा नम्बर 2/1 में खनिज पत्थर उत्खनन हेतु 4.46 हेक्टेयर वन भूमि के बदले गैर वनभूमि की उपयुक्तता प्रमाण पत्र बावत्। (ऑनलाईन प्रकरण नम्बर FP/MP/MIN/152431/ 2022)

- संदर्भ :- 1. मुख्य वन संरक्षक रीवा वृत्त रीवा का पत्र क्रमांक/मा.चि./6419 दिनांक 27.07.2022 एवं आपका पत्र क्रमांक/मा.चि./06/2022/2374 सागर दिनांक 08.07.2022, कार्यालयीन पत्र क्रमांक/मा.चि./6787 दिनांक 05.08.2022


-----0-----

विषयान्तर्गत आपके संदर्भित पत्र से प्रतिवेदन इस कार्यालय की ओर भेजा गया था, जिसमें लेख है कि वनमण्डल रीवा सामान्य वनमण्डल के वन परिक्षेत्र मऊगंज के ग्राम हरईगुजरान के शासकीय भूमि के खसरा नम्बर 2/1 में खनिज पत्थर उत्खनन हेतु 4.46 हे. 4.59 हे. भूमि, वन परिक्षेत्र हनुमना के ग्राम सरदमन के शासकीय भूमि के खसरा नम्बर 677/2क का रकवा 2.80 में पत्थर उत्खनन हेतु आवंटित कुल रकवा 11.85 हेक्टेयर वनभूमि के बदले जो ग्राम पड़रईकला वन परिक्षेत्र देवरी के अंतर्गत खसरा नम्बर 261, 262, 263, 260, 258, 273, 276, 283/1/2, 285/2, 274, 265, 266, 267, 276, 264/1/2/3 कुल रकवा में से 12.50 हेक्टेयर भूमि वन विभाग के पक्ष में आवंटित की जाना है। तत्संबंध में वन परिक्षेत्राधिकारी देवरी एवं आवेदक संस्थान की उपस्थिति में दिनांक 05.07.2022 को प्रस्तावित खसरों का मौका निरीक्षण किया गया। निरीक्षण प्रतिवेदन के अनुसार प्रस्तावित गैर वनभूमि बीट पड़रई के कक्ष क्रमांक 1112 जिसका केनोपी कवर/घनत्व 0.5 एवं 0.6 है से लगी हुई है, जिसमें प्रस्तावित गैर वनभूमि में स्थित वन की स्थिति कक्ष क्रमांक 1112 के समानुपात है। उक्त गैर वनभूमि में सागौन (मुख्य) के अलावा पलाश, तेन्दू, महुआ एवं झाड लेंडिया इत्यादि प्रकार के मिश्रित वृक्ष एवं झाड देखे गये हैं, जिसके संबंध में मुख्य वन संरक्षक रीवा वृत्त रीवा से मार्गदर्शन चाहा गया था।

मुख्य वन संरक्षक रीवा वृत्त रीवा का पत्र क्रमांक/मा.चि./6419 दिनांक 27.07.2022 से लेख किया गया है कि प्रस्तावित वनभूमि के बदले आवेदक संस्थान द्वारा प्रदान किये जा रहे क्षेत्र में

कितने वृक्ष प्रति हेक्टेयर उपलब्ध हैं, एवं कितना रोपित करने की आवश्यकता होगी का विवरण प्रेषित करें।


अतः संदर्भित पत्र की छायाप्रति संलग्न कर आपकी ओर भेजी जा रही है। प्रस्तावित वनभूमि के बदले आवेदक संस्थान द्वारा प्रदान किये जा रहे क्षेत्र में कितने वृक्ष प्रति हेक्टेयर उपलब्ध हैं, एवं कितना रोपित करने की आवश्यकता होगी का विवरण अपने अभिमत के साथ प्रतिवेदन इस कार्यालय की ओर भेजें, जिससे प्रकरण में नियमानुसार आवश्यक कार्यवाही की जा सके।  
संलग्न:- संदर्भित पत्र की छायाप्रति।

  
(चन्द्रशेखर सिंह मा.व.से.)  
वनमण्डलाधिकारी  
वनमण्डल रीवा (म.प्र.)

पृष्ठा.क्र./मा.चि./0583  
प्रतिलिपि :-

रीवा, दिनांक/22-09-22

1. मुख्य वन संरक्षक रीवा वृत्त रीवा की ओर आपके पत्र क्रमांक/मा.चि./6419 दिनांक 27.07.22 के तारतम्य में सूचनार्थ सादर सम्प्रेषित।
2. मुख्य वन संरक्षक, सागर वृत्त सागर की ओर सूचनार्थ एवं आवश्यक कार्यवाही हेतु प्रेषित।

  
वनमण्डलाधिकारी  
वनमण्डल रीवा (म.प्र.)  
21/9



# कार्यालय वनमंडलाधिकारी, वनमण्डल सा0 रीवा (म.प्र.)

जयन्ती कुंज, झिरिया, रीवा

E-Mail- dfot.rwa@mp.gov.in , Phone- 07662- 299135



क्रमांक/मा.चि./ 6787  
प्रति,

रीवा, दिनांक 05-08-22

वनमण्डलाधिकारी  
वनमण्डल दक्षिण सागर,  
(सामान्य) वनमण्डल सागर (म.प्र.)

- विषय :- 1. वन परिक्षेत्र हनुमना के ग्राम सरदमन के शासकीय भूमि के खसरा नम्बर 677/2क में खनिज पत्थर उत्खनन हेतु 2.80 हेक्टेयर वन भूमि के बदले गैर वनभूमि की उपयुक्तता प्रमाण पत्र बावत्। (ऑनलाईन प्रकरण नम्बर FP/MP/MIN/152429/ 2022)
2. वन परिक्षेत्र मऊगंज के ग्राम हरईगुजरान के शासकीय भूमि के खसरा नम्बर 2/1 में खनिज पत्थर उत्खनन हेतु 4.59 हेक्टेयर वन भूमि के बदले गैर वनभूमि की उपयुक्तता प्रमाण पत्र बावत्। (ऑनलाईन प्रकरण नम्बर FP/MP/MIN/152432/ 2022)
3. वन परिक्षेत्र मऊगंज के ग्राम हरईगुजरान के शासकीय भूमि के खसरा नम्बर 2/1 में खनिज पत्थर उत्खनन हेतु 4.46 हेक्टेयर वन भूमि के बदले गैर वनभूमि की उपयुक्तता प्रमाण पत्र बावत्। (ऑनलाईन प्रकरण नम्बर FP/MP/MIN/152431/ 2022)


- संदर्भ :- 1. मुख्य वन संरक्षक रीवा वृत्त रीवा का पत्र क्रमांक/मा.चि./6419 दिनांक 27.07.2022 एवं आपका पत्र क्रमांक/मा.चि./ 06/2022/2374 सागर दिनांक 08.07.2022

-----0-----

विषयान्तर्गत आपके संदर्भित पत्र से प्रतिवेदन इस कार्यालय की ओर भेजा गया है, जिसमें लेख है कि वनमण्डल रीवा सामान्य वनमण्डल के वन परिक्षेत्र मऊगंज के ग्राम हरईगुजरान के शासकीय भूमि के खसरा नम्बर 2/1 में खनिज पत्थर उत्खनन हेतु 4.46 हे. 4.59 हे. भूमि, वन परिक्षेत्र हनुमना के ग्राम सरदमन के शासकीय भूमि के खसरा नम्बर 677/2क का रकवा 2.80 में पत्थर उत्खनन हेतु आवंटित कुल रकवा 11.85 हेक्टेयर वनभूमि के बदले जो ग्राम पड़रईकला वन परिक्षेत्र देवरी के अंतर्गत खसरा नम्बर 261, 262, 263, 260, 258, 273, 276, 283/1/2, 285/2, 274, 265, 266, 267, 276, 264/1/2/3 कुल रकवा में से 12.50 हेक्टेयर भूमि वन विभाग के पक्ष में आवंटित की जाना है। तत्संबंध में वन परिक्षेत्राधिकारी देवरी एवं आवेदक संस्थान की उपस्थिति में दिनांक 05.07.2022 को प्रस्तावित खसरों का मौका निरीक्षण किया गया। निरीक्षण प्रतिवेदन के अनुसार प्रस्तावित गैर वनभूमि बीट पड़रई के कक्ष क्रमांक 1112 जिसका केनोपी कवर/घनत्व 0.5 एवं 0.6 है से लगी हुई है, जिसमें प्रस्तावित गैर वनभूमि में स्थित वन की स्थिति कक्ष क्रमांक 1112 के समानुपात है। उक्त गैर वनभूमि में सागौन (मुख्य) के अलावा पलाश, तेन्दू, महुआ एवं झाड लेंडिया इत्यादि प्रकार के मिश्रित वृक्ष एवं झाड देखे गये हैं, जिसके संबंध में मुख्य वन संरक्षक रीवा वृत्त रीवा से मार्गदर्शन चाहा गया था।

मुख्य वन संरक्षक रीवा वृत्त रीवा का पत्र क्रमांक/मा.चि./6419 दिनांक 27.07.2022 से लेख किया गया है कि प्रस्तावित वनभूमि के बदले आवेदक संस्थान द्वारा प्रदान किये जा रहे क्षेत्र में कितने वृक्ष प्रति हेक्टेयर उपलब्ध हैं, एवं कितना रोपित करने की आवश्यकता होगी का विवरण प्रेषित करें।


अतः संदर्भित पत्र की छायाप्रति संलग्न कर आपकी ओर भेजी जा रही है। प्रस्तावित वनभूमि के बदले आवेदक संस्थान द्वारा प्रदान किये जा रहे क्षेत्र में कितने वृक्ष प्रति हेक्टेयर उपलब्ध हैं, एवं कितना रोपित करने की आवश्यकता होगी का विवरण अपने अभिमत के साथ प्रतिवेदन इस कार्यालय की ओर भेजें, जिससे प्रकरण में नियमानुसार आवश्यक कार्यवाही की जा सके।  
संलग्न:- संदर्भित पत्र की छायाप्रति।

  
(चन्द्रशेखर सिंह मा.व.से.)  
वनमण्डलाधिकारी  
वनमण्डल रीवा (म.प्र.)

पृष्ठा.क्र./मा.चि./6788  
प्रतिलिपि :-

रीवा, दिनांक/05-08-22

1. मुख्य वन संरक्षक रीवा वृत्त रीवा की ओर आपके पत्र क्रमांक/मा.चि./6419 दिनांक 27.07.22 के तारतम्य में सूचनार्थ सादर सम्प्रेषित।
2. मुख्य वन संरक्षक, सागर वृत्त सागर की ओर सूचनार्थ एवं आवश्यक कार्यवाही हेतु प्रेषित।

  
वनमण्डलाधिकारी  
वनमण्डल रीवा (म.प्र.)

# कार्यालय वन वृत्त रीवा (म0प्र0)

केन्द्रीय विद्यालय मार्ग जयती कुंज रीवा (मध्यप्रदेश) 486001

Fax-241689 E-mail-ccf.rwa@mp.gov.in

\*\*\*\*\*

क्रमांक/मा0चि0/ 6419  
प्रति,

रीवा, दिनांक 27-07-2022

वन मंडलाधिकारी  
वनमंडल रीवा

विषय:-

1. वन परिक्षेत्र हनुमना के ग्राम सरदमन के शासकीय भूमि के खसरा नम्बर 677/2क में खनिज पत्थर उत्खनन हेतु 2.80 हेक्टेयर वन भूमि के बदले गैर वनभूमि की उपयुक्तता प्रमाण पत्र बावत ((आनलाइन प्रकरण क्रमांक FP/MP/MIN/152429/2022 )
2. वन परिक्षेत्र मउगंज के ग्राम हरईगुजरान के शासकीय भूमि के खसरा नम्बर 2/1 में खनिज पत्थर उत्खनन हेतु 4.59 हेक्टेयर वन भूमि के बदले गैर वनभूमि की उपयुक्तता प्रमाण पत्र बावत ((आनलाइन प्रकरण क्रमांक FP/MP/MIN/152432/2022 )
3. वन परिक्षेत्र मउगंज के ग्राम हरईगुजरान के शासकीय भूमि के खसरा नम्बर 2/1 में खनिज पत्थर उत्खनन हेतु 4.59 हेक्टेयर वन भूमि के बदले गैर वनभूमि की उपयुक्तता प्रमाण पत्र बावत ((आनलाइन प्रकरण क्रमांक FP/MP/MIN/152431/2022 )

संदर्भ:- आपका पत्र क्रमांक/मा.चि./6291 दिनांक 19.07.2022

\*\*\*\*\*

उपरोक्त संदर्भित पत्र से आपके द्वारा विषयवित्त प्रकरण में मार्गदर्शन चाहा गया है कि कैकलिक चूकारापण तैयार की जावे या नही ।

प्रस्तावित वनभूमि के बदले आवेदक संस्थान द्वारा प्रदाय किये जा रहे क्षेत्र में कितने वृक्ष प्रति हेक्टेयर उपलब्ध हैं, एवं कितना रोपित करने की आवश्यकता होगी का विवरण प्रेषित करें ताकि प्रकरण में आवश्यक कार्यवाही हो सके ।

(आनन्द कुमार सिंह)

27.7.2022

मुख्य वन संरक्षक  
रीवा वृत्त रीवा (म0प्र0)

मा.चि.  
रवा  
वन मंडल

6406  
01-08-22