

कार्यालय प्रधान मुख्य वन संरक्षक (कक्ष-भू प्रबंध), सतपुड़ा भवन, मध्यप्रदेश, भोपाल

क्रमांक/एफ-3/17/2019/10-11/2/3540

भोपाल, दिनांक 17/10/2022

प्रति,

कार्यपालन यंत्री,
जल संसाधन सभाग क्रमांक-2,
जिला बैतूल, मध्यप्रदेश।

विषय:-बैतूल जिले के अन्तर्गत मेढा मध्यम सिंचाई परियोजना के निर्माण हेतु 20.14 हेक्टेयर वन भूमि जल संसाधन विभाग को उपयोग पर देने बाबत। ।

संदर्भ:-भारत सरकार, पर्यावरण वन एवं जलवायु परिवर्तन मंत्रालय, क्षेत्रीय कार्यालय, पश्चिम क्षेत्र, भोपाल का पत्र क्रमांक 6-एमपीआर 025/2022-बीएचओ दिनांक 14.10.2022

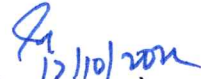
—00—

विषयांकित प्रकरण में संदर्भित पत्र की छायाप्रति संलग्न कर लेख है, कि भारत सरकार द्वारा प्रकरण में अतिरिक्त निम्न बिन्दु की जानकारी चाही गई है :-

1. As per the DSS some cleaning and Dam construction activities are observed in forest comp. 1101, Beat-pipla, Range-Tapti, Division-South Betul. DFO needs to recheck by revisiting the site and submit report w.r.t. violation of FCA.
2. As per forest boundary, some part of submergence area is not marked in KML that is falling in forest compartment. Revised KML shall be uploaded on e.portal.
3. CA is proposed on revenue forest land of 44.28 ha. Out of this, 11.00 ha has MDF. This needs to be clarified / rectified.
4. Some part of Proposed CA area (survey no.-17/1) is overlapping with another proposal no. FP/MP/IRRIG/37077/2018, Area-1.987 Ha. This needs to be rectified.
5. Compartment wise breakup of land required and component wise calculation with the layout plan shall be submitted.
6. KML file of layout plan of forest area and non forest area shall be submitted / uploaded on e.portal.
7. Detailed muck calculation and muck disposal scheme as approved by concerned DFO shall be submitted.
8. Justification for location of the project in forest land (counter signed by DFO) needs to be submitted.
9. No objection certificates of concerned departments (Railway, Road, TL etc) shall be submitted.
10. As per SIR of DFO, 144 families are affected, thus, rehabilitation plan shall be submitted.

अतः भारत सरकार द्वारा चाहे अनुसार जानकारियां वेबपोर्टल पर अपलोड करते हुए हार्डकापी में इस कार्यालय को 02 प्रतियों में प्रस्तुत करें।

संलग्न:-उपरोक्तानुसार।


(सुनील अग्रवाल)

प्रधान मुख्य वन संरक्षक (भू-प्रबंध)
मध्यप्रदेश, भोपाल

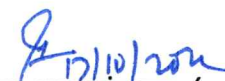
भोपाल, दिनांक 17/10/2022

पृ. क्रमांक/एफ-3/17/2019/10-11/2/3541

प्रतिलिपि:-

1. मुख्य वन संरक्षक, बैतूल वृत्त बैतूल, मध्यप्रदेश।
 2. वनमंडलाधिकारी, सामान्य वनमंडल दक्षिण बैतूल, मध्यप्रदेश।
- की ओर सूचनार्थ अग्रेषित।

संलग्न:-उपरोक्तानुसार।


प्रधान मुख्य वन संरक्षक (भू-प्रबंध)
मध्यप्रदेश, भोपाल



सत्यमेव जयते

भारत सरकार / GOVERNMENT OF INDIA
पर्यावरण, वन एवं जलवायु परिवर्तन मंत्रालय
MINISTRY OF ENVIRONMENT, FOREST & CLIMATE CHANGE
एकीकृत क्षेत्रीय कार्यालय, भोपाल/ INTEGRATED REGIONAL OFFICE, BHOPAL
Kendriya Paryavaran Bhavan, Link Road No.3, E-5, Ravi Shankar Nagar,
BHOPAL - 462016 (M.P.)



TEL: 0755-2466525 E-mail: rowz.bpl-mef@nic.in

क्रमांक: 6-एमपीआर 025/2022-बीएचओ/

दिनांक : 14/10/2022

प्रति,

प्रधान सचिव (वन)
मध्यप्रदेश शासन,
वल्लभ भवन, भोपाल,
(मध्यप्रदेश)।

विषय: बैतूल जिले के अन्तर्गत 20.14 हेक्टर संरक्षित एवं असीमांकित वनभूमि मेढा मध्यम सिंचाई परियोजना के निर्माण हेतु कार्यपालन यंत्री, जल संसाधन संभाग क्रमांक-2 बैतूल को उपयोग पर देने बाबत।

संदर्भ: प्रधान मुख्य वन संरक्षक (भू-प्रबंध) म.प्र. का पत्र क्रमांक एफ-3/17/2019/10-11/2/2814 दिनांक 16/08/22.

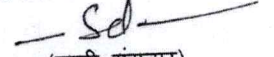
महोदय,

उपरोक्त विषयक एवं संदर्भित पत्र के संदर्भ में अधोहस्ताक्षरी को यह सूचित करने का निर्देश हुआ है कि प्रस्ताव से संबंधित अन्य वांछित जानकारियाँ/स्पष्टीकरण की आवश्यकता है। अतः निम्नलिखित जानकारियाँ/ दस्तावेज प्रेषित करने का कष्ट करें :-

1. As per the DSS some cleaning and Dam construction activities are observed in forest comp. 1101, Beat-pipla, Range-Tapti, Division-South Betul. DFO needs to recheck by revisiting the site and submit report w.r.t. violation of FCA.
2. As per forest boundary, some part of submergence area is not marked in KML that is falling in forest compartment. Revised KML shall be uploaded on e.portal.
3. CA is proposed on revenue forest land of 44.28 ha. Out of this, 11.00 ha has MDF. This needs to be clarified/rectified.
4. Some part of Proposed CA area (survey no.-17/1) is overlapping with another proposal no. FP/MP/IRRIG/37077/2018, Area-1.987 Ha. This needs to be rectified.
5. Component wise breakup of land required and component wise area calculation with the layout plan shall be submitted.
6. KML file of layout plan of forest area and non forest area shall be submitted/ uploaded on e.portal.
7. Detailed muck calculation and muck disposal scheme as approved by concerned DFO shall be submitted.
8. Justification for location of the project in forest land (counter signed by DFO) needs to be submitted.
9. No objection certificates of concerned departments (Railway, Road, TL etc) shall be submitted.

10. As per SIR of DFO, 144 families are affected, thus, rehabilitation plan shall be submitted.

उपरोक्त जानकारी प्राप्त होने के पश्चात ही प्रस्ताव में आगामी कार्यवाही की जायेगी।


(प्राची गंगवार)

उप वनमहानिरीक्षक (केन्द्रीय)

प्रतिलिपि: प्रधान मुख्य वन संरक्षक (भू-प्रबंध) एवं नोडल अधिकारी, मध्यप्रदेश शासन, सतपुडा भवन, भोपाल।