

Dt.03.08.2020.

To


The Prl. Chief Conservator of Forests,
A.P., Guntur.

Ref: PCCF, A.P., Guntur Ref.no.EFS02-15029/11/2018/FCA-
SEC/PCCF/FCA-2(i), Dt.16.07.2020.



In obedience to the reference cited, I am submitting (7) sets of hardcopies of proposal for diversion of forest land over an extent of 2.96 Ha. (i.e., 2.44 ha. for Mining area & 0.52 ha. for Safety Zone area) of forest land in compt. no. 313 of Gulamaliabad South RF, Dhone Range, Kurnool Division & District for conducting quarrying operations for road metal in favour of Sri G. Maddilety Reddy.

Thanking you sir.


(G.Maddilety Reddy)
H.No.2/41, Banaganapalli (V) & (M)
KURNOOL DISTRICT.

FORM - A

Form for seeking prior approval of Central Government under section 2 of the Forest(Conservation) Act,1980 for
Diversion of fresh forest area

PART - I

(To be filled up by User Agency)

A. General Details**A-1. Project Details**

(i). **Proposal No.** : FP/AP/QRY/46661/2020

(ii). **Name of Project for which Forest Land is required** : Quarrying of Road metal in f/o. Sri G. Maddilety Reddy

(iii). **Short narrative of the proposal and Project/scheme for which the forest land is required** :
Quarrying of road metal over an extent of 2.96 Ha. (i.e., 2.44 ha. for Mining area & 0.52 ha. for Safety Zone area) of forest land in compt. no. 313 of Gulamaliabad South RF, Dhone Range, Kurnool Division & District in favour of Sri G. Maddilety Reddy.

(iv). **State** : Andhra Pradesh

(v). **Category of the Proposal** : Quarrying

(vi). **Shape of forest land proposed to be diverted** : Non Linear

(vii). **Estimated cost of the Project(Rupees in lacs)** : 500

(viii). **Area of forest land proposed for diversion(in ha.)**: 2.96

(ix). **Non-forest land required for this project(in ha.)**: 0

(x). **Total period for which the forest land is proposed to be diverted(in years)**: 30

A-2. Details of User Agency

(i). **Name** : GMR CRUSHERS

(ii). **Address1** : G.Maddilety Reddy,H.no 2/41,Banaganapalli,Kurnool,518124.

(iii). **Address2** : NIL

(iv). **State** : Andhra Pradesh

(v). **District** : Kurnool

(vi). **Pin** : 518124

(vii). Landmark : Near Head Post Office

(viii). Email address : gmreddy9009@gmail.com

(ix). Landline Telephone No. : 8515-227326

(x). Fax No. : 8515-

(xi). Mobile No. : 9494910000

(xii). Website (if any) : NIL

(xiii). Legal status of User Agency : Private

A-3. Details of Person Making Application

(i). First Name: g

(ii). Middle Name: Maddileti

(iii). Last Name: Reddy

(iv). Gender: Male

(v). Designation: Proprietor

(vi). Address 1: G.Maddileti Reddy,H.no 2/41,Banaganapalli,Kurnool,518124.

(vii). Address 2: NIL

(viii). State: Andhra Pradesh

(ix). District: Kurnool

(x). Tehsil: Banaganapalle

(xi). Pin: 518124


(xii). Landmark: Near Head Post Office

(xiii). Email Address: gmreddy9009@gmail.com

(xiv). Landline Telephone No.: 8515-227326

(xv). Fax No.: NIL

(xvi). Mobile No.: 9494910000

(xvii). Copy of documents in support of the competence/authority of the person making this application to make application on behalf of the User Agency: 

B. Details of land required for the Project

B-1. Details of proposal seeking prior approval of Central Government under the Act for diversion of forest land for the Project already submitted in the past

Proposal Submitted in Past							
S.no	Proposal Status.	Proposal No.	Moef File No.	Area Proposed for Diversion(Ha.)	Area Diverted(Ha.)	Date of In-Principle Approval	Date of Final Approval
1	Inprinciple	FP/AP/QRY/30414/2017	4-APB082/2018-CHN/0105	2.597	2.597	24 Jan 2019	
Total				2.597	2.597		

B-2. Details of forest land proposed to be diverted

B-2.1 Details of Divisions involved

Details of Divisions involved			
S.no	Division Name	Forest Land(ha.)	Non-Forest Land(ha.)
1.	Kurnool	2.96	0
Total		2.96	0

B-2.2 Details of Districts involved

District wise breakup			
S.no	District Name	Forest Land(ha.)	Non-Forest Land(ha.)
1.	Kurnool	2.96	0
Total		2.96	0









B-2.3 Village wise breakup

Villages wise breakup			
S.no	Village	Forest Land(ha.)	Non-Forest Land(ha.)
1	Gulamaliabad South RF	2.96	0
Total		2.96	0

B-2.4 Component wise breakup

Component wise breakup			
S.no	Component	Forest Land(ha.)	Non-Forest Land(ha.)
1	Mining area	2.44	0
2	Safety Zone	0.52	0
Total		2.96	0

C. Maps of forest land proposed to be diverted

Division 1. : Kurnool														
<p>(i). Area of forest land proposed to be diverted(in ha.) : 2.96</p> <p>(ii). Nature of the Project: Non Linear</p> <p>(a). No. of patches : Two</p> <table border="1" style="width: 100%; border-collapse: collapse; margin: 10px 0;"> <thead> <tr> <th colspan="3" style="text-align: center; padding: 5px;">Patch wise details</th> </tr> <tr> <th style="width: 10%; padding: 5px;">Patch No.</th> <th style="width: 20%; padding: 5px;">Area of Patch(in ha.)</th> <th style="width: 70%; padding: 5px;">Kml File of PatchesTo view KML file on google the same may be downloaded and then open if in google earth install in your computer.</th> </tr> </thead> <tbody> <tr> <td style="text-align: center; padding: 5px;">1.</td> <td style="text-align: center; padding: 5px;">2.44</td> <td style="text-align: center; padding: 5px;">  View File </td> </tr> <tr> <td style="text-align: center; padding: 5px;">2.</td> <td style="text-align: center; padding: 5px;">0.52</td> <td style="text-align: center; padding: 5px;">  View File </td> </tr> </tbody> </table> <p>(iii). Copy of Survey of India Toposheet indicating boundary of forest land proposed to be diverted: </p> <p>(iv). Scanned copy of the Geo-referenced map of the forest land proposed to be diverted prepared by using GPS or Total Station: </p>			Patch wise details			Patch No.	Area of Patch(in ha.)	Kml File of PatchesTo view KML file on google the same may be downloaded and then open if in google earth install in your computer.	1.	2.44	 View File	2.	0.52	 View File
Patch wise details														
Patch No.	Area of Patch(in ha.)	Kml File of PatchesTo view KML file on google the same may be downloaded and then open if in google earth install in your computer.												
1.	2.44	 View File												
2.	0.52	 View File												

D. Justification for locating the Project in forest land and details of alternatives examined:

(i). Copy of note containing justification for locating the Project in forest land:



E. Employment likely to be generated

(i). Whether the Project is likely to generate employment?: Yes

(ii). Permanent/Regular Employment(Number of persons): 25

(iii). Temporary Employment(Number of person-days): 300

F. Displacement of People due to the Project, if any.

(i). Whether Project involves displacement?: No

G. Details of Cost-Benefit analysis for the Project

(i). Whether the Project requires Cost-Benefit analysis?: No

H. Status of Environmental Clearance

(i). Whether the Project requires Clearance under the Environment (Protection) Act 1986?: Yes

(a). Status of the Environmental Clearance to the Project: EC application yet to be submitted

I. Status of Wildlife Clearance


(i). Whether the Project or a part thereof is located in any Protected Area or their Eco sensitive zone? : No

J. Applicability of special provisions governing Scheduled Areas

(i). Whether the Project or a part thereof is located in a Scheduled Area? : No

K. Status of settlement of rights under the Forest Rights Act, 2006 on the forest land proposed to be diverted

(i). Whether the process for settlement of Rights under the Forest Rights Acts 2006 on the forest land proposed to be diverted has been completed? : Yes

(a). Copy of documentry evidence in support of settlement of rights under the Forest Rights Act, 2006 on the forest land proposed to be diverted: 



L. Details of land identified for Compensatory Afforestation

(i). Whether non-forest or Revenue forest land is required to be provided by User Agency?: Yes

(ii). Whether the area of non-forest land or Revenue forest land required to be provided by User Agency for raising Compensatory Afforestation is less than area of forest land proposed to be diverted?: No

(iii). No. of districts involved for raising Compensatory Afforestation: 1

















(iv). No. of patches: Two

District 1. : Kurnool
(a). Village: Kommemarri
(b). Area(in ha.): 3.07
(c). Copy of KML file of the patch:  View File
(d). Khasra details: Sy.no. 98/1, 98/2, 98/3, 98/4
(e). Present owner: User Agency
(f). Copy of Ownership proof: 

(v). Scanned copy of the map of the land identified for creation of Compensatory Afforestation prepared by using GPS or Total Station: 

(vi). Copy of Survey of India Toposheet in 1:50,000 scale indicating location of the land identified for creation of Compensatory Afforestation: 


Additional information Details

Documents		
S.No	Documents	Remarks
1		Authorization Certificate
2		Bare Minimum Certificate
3		Detailed note on project
4		Justification Report
5		Undertakings
6		Undertakings
7		Undertakings
8		Profile of User Agency
9		RoFR Certificate
10		Certificate
11		Certificate
12		SoI Map of Forest land
13		Authenticated Map of Forest land
14		SoI Map of Non-Forest land
15		Authenticated Map of Non-Forest land
16		CA land Documents

□

Authorization Certificate

I hereby self-authorize to apply for diversion of forest land over an extent of 2.96 Ha. (i.e., 2.44 ha. for Mining area & 0.52 ha. for Safety Zone area) of forest land in compt. no. 313 of Gulamaliabad South RF, Dhone Range, Kurnool Division & District for conducting quarrying operations for road metal in favour of Sri G. Maddilety Reddy.



(G.Maddilety Reddy)

H.No.2/41, Banaganapalli (V) & (M)
KURNOOL DISTRICT.

GOVERNMENT OF ANDHRA PRADESH

Lr.No. 981789/R4-2/2017

dt:19-03-2018.

From
B.SREEDHAR, I.A.S.,
Director of Mines and Geology
5th Floor, Sri Anjaneya Towers
Ibrahimpattam, Krishna District
Sir,

To
The Principal Chief Conservator of
Forests, Sankurathri Residency
EVR Gardens, M.G.Inner Ring Road
Agathavarapadu, Guntur 520 509.

Sub:- Mines & Quarries – Quarry lease application for grant of Road Metal over an extent of 3.00 Hects in Comp.No.313 of Gulamaliabad South Block R.F., Kurnool Divisional Forest, of Dhone Range, Kurnool District - Application of Sri G. Maddilety Reddy – Proposals submitted for action under Forest Conservation Act - Reg.

- Ref:-
1. Q.L. application dt:26.12.2017 of Sri.G.Maddilety Reddy.
 2. Lr.No.6574/2017/FCA.2, dt:21.06.2017 from the Prl.C.C.F. Guntur to the Director of Mines & Geology.
 3. Lr.No.10116/2007/FCA.2, dt:15.12.2017 from the Prl.C.C.F. Guntur.
 4. Asst. Director of Mines & Geology, Banaganapalle Letter No: 4025/QL/2017, dated 08.01.2018 addressed to the Director of Mines & Geology.

I invite attention to the subject and references cited. Through the reference 4th cited (Copy enclosed), the Asst. Director of Mines & Geology, Banaganapalle has submitted the proposals on Quarry lease application filed by Sri G. Maddilety Reddy for grant of Quarry lease for Road Metal and Building Stone over an extent of 3.00 Hectares in Comp.No.313 of Gulamaliabad South Block R.F., Kurnool Divisional Forest, of Dhone Range of Banaganapalle section Kurnool District. The ADM&G, Banaganapalle submitted report as called for by the Prl.C.C.F. Guntur vide references 2nd and 3rd cited is as detailed below:

1. The Road Metal available in the applied area is good quality, the material is potentiality, strength and it most useful for constructions activities and huge demand of this metal for formation of roads, canals, and construction of large number of houses. The similar deposit of the material is not available in Banaganapalle surroundings. It is necessary to open the new quarry leases for Road Metal in this area.
2. During the day of inspection it is observed that the applied area falls on Southern side of the hillock. There is a approachable cart track from Bhanumukkala village to upto hillock Reserve Forest area. Hence the applied area is very nearer to the cart track. There is GNSS Canal in passing adjoining to the applied area at a distance of 730 Mtrs. There is no public habitation.

In Bhanumukkala village surrounding there is some extent of Revenue lands covered with the same rock which is used for Road Metal some of extent of the area is covered with GNSS Canal which is passing through from Pothireddypadu (Kurnool) to Kadapa District.

In some of the area covered with Model School and Social Welfare Hostel which is located in the Ravvalakonda (Hill area) of Bhanumukkala village, Banaganapalle Mandal.

Some historical place is also located in Ravvalakonda i.e. "Sree Pothuluri Veera Brahmamgari Marrimanu Matam" natural caves are existing.

Some of the area may be deleted as buffer zone from above three locations. Hence there is no sufficient area is available in Bhanumukkala village, Banaganapalle Mandal.

Further as per as per the records of Office of the Asst. Director of Mines & Geology, Banaganapalle the details of existing quarry leases in Gulamaliabad Forest Land and Revenue lands is given below:

Sl. No	Name of the lessee	Location	Classification land	Mineral	Period	
					From	To
1	M/s GMR Stone Crushers, Prop: G.Maddilety Reddy	313 of Gulamaliabad, R.F., Banaganapalle (M), Ext:2.662 Hect	Forest Land	Road Metal	01.05.2013	30.04.2023
2	Sri Y. Bala Thimma Reddy	313 of Gulamaliabad, R.F., Banaganapalle (M), Ext:2.650 Hect	Forest Land	Road Metal	01.05.2013	30.04.2023
3	Sri D.Siva Sankar Reddy	313 of Gulamaliabad, R.F., Banaganapalle (M), Ext:2.911 Hect	Forest Land	Road Metal	01.05.2013	30.04.2023
4	M/s JRC – KCVR Project Stone Crusher	USHB of Bhanumukkala (V), Banaganapalle (M),	Govt. Land	Road Metal	05.07.2016	04.07.2026
5	K. Prasad Reddy	USHB of Bhanumukkala (V), Banaganapalle (M),	Govt. Land	Road Metal	22.12.2007	21.12.2017
6	Smt Ch. Sivamma	USHB of Bhanumukkala (V), Banaganapalle (M),	Govt. Land	Road Metal	16.03.2009	15.03.2019
7	Sri K. Pulla Reddy	USHB of Bhanumukkala (V), Banaganapalle (M),	Govt. Land	Road Metal	03.08.2007	02.08.2017
8	Sri K. Gurreddy	USHB of Bhanumukkala (V), Banaganapalle (M),	Govt. Land	Road Metal	03.08.2007	02.08.2017

3. The point No.4 of the guidelines is related to the renewal of the leases and it is not applicable to the present application.
4. A Comprehensive study of solid waste management and land reclamation with post mining land used plan, dumping of over burden, sub soil handling and management will be taken up for preparation of approved mining plan, Environmental Clearance from Ministry of Environment and Forests, Consent for establishment from A.P pollution Control Board. But the above comprehensive study will be taken up by the applicant only after issue of Forest Clearance by forest department and subsequent letter of Intent given by the Mines and Geology Department for grant of Quarry lease.
5. The applied area is nearer to the existing Banaganapalle – Tadipatri road upto 3.00 Km and by taking right diversion towards South-West by travelling on cart track at a distance of 1.50 Km directly the applied area can be reachable. It is not necessary for cluster mining for formation of single road to all lease holders since without disturbing much area the lease holders transporting the material to the existing cart track.

6. Regarding the areas notified as sanctuary, National park under Wild life (Protection) Act-1972, the same has to be verified by the Forest Department before issuing NOC for grant of lease since the data is available with Forest Department only.
7. As per the amended Sec.11(5) of Amended MM(D&R) Act-2015 "for the purpose of granting Prospecting License - cum- mining leases, the state Government shall select, through auction by method of competitive bidding, including e-auction, an applicant who fulfills the eligibility conditions as specified in this Act". Further the mineral Road Metal comes under schedule-1 Minor minerals as per rule 12(1) of APMMC, Rules 1966 the Deputy Director of Mines & Geology, Kurnool is the competent authority for grant of quarry leases for schedule -1 minerals. Therefore leases may be granted to the individuals as per APMMC Rules, 1966 and not comes under auction procedure.

Further there are 8 stone crushing units established in and around Banaganapalle Mandal, Kurnool District. Hence the granting of quarry lease for Road metal in the applied area are potential for mineral based industries in the nearby areas. If the mineral based industries are established in newly bifurcated state of Andhra Pradesh and back ward area of Rayalaseema zone the industries will generate more employment to the local peoples and give more revenue to the state exchequer.

In the revenue lands USHB/ pattaland of Bhanumukkala village no sufficient land (useful for Road Metal) is available for extraction of Road Metal. Hence the Road Metal is available only in Gulamaliabad Reserve Forest. Which is located near Bhanumukkala village, Banaganapalle Mandal.

The applicant has remitted application fee and Security Deposit amount as per new G.O.Ms.No.81, Industries & Commerce (Mines-II) Dep., dt:01.06.2017. Further submit that the applicant has submitted GPS readings sketch showing the area falling in Comp.No. 313 of Gulamaliabad South Block R.F., Kurnool Divisional Forest of Dhone Range, Kurnool District. Further during the survey, it is observed that, the proposed area for mining at a distance of 140 to 170 Mts from the forest boundary. The applied area shown on the S.I. Topo Sheet on 1:50000 scale (Copy enclosed).

Finally, the Asst. Director of Mines & Geology, Banaganapalle has recommended for quarry lease for Road Metal over an extent of 3.00 Hectares in Comp.No.313 of Gulamaliabad South Block R.F. Kurnool Division in Kurnool District Kurnool District filed by Sri G. Maddilety Reddy may be considered for further course of action for quarry lease for Road Metal under Forest Conservation Act-1980 for private agencies and subject to satisfaction of all terms and conditions laid down in APMMC Rules, 1966 and instructions issued by the Director of Mines & Geology, Vijayawada from time to time.

In view of the above circumstances, I furnish herewith the statutory proformas in (7) sets alongwith technical report with a request to process and accord clearance for diversion of forest land for non-forest purpose for grant for Road Metal and Building Stone over an extent of 3.00 Hectares in Comp.No.313 of Gulamaliabad South Block R.F. Banaganapalle Section, Dhone Range, Kurnool Division in Kurnool District filed by Sri G. Maddilety Reddy, S/o G.Rama Subba Reddy.

Yours faithfully,

Sd /- B. SREEDHAR

DIRECTOR OF MINES AND GEOLOGY

Encl: (As above)

//ATTESTED//



FOR DIRECTOR OF MINES AND GEOLOGY



To
The Principal Chief Conservator of Forests,
(HoFF), Andhra Pradesh,
Aranya Bhavan,
Guntur - 522 004.

Sir,

Sub: Mines & Quarries - Quarry lease application for grant of Road metal over an extent of 3.00 Ha. in compt.No.313 of Gulamaliabad South R.F., Dhone Range, Kurnool Division, - application of Sri G.Maddilety Reddy - proposals submitted for consideration under F.C.Act, 1980 - Request for permission to conduct DGPS, survey of forest land & C.A.land - Reg.

Ref: DMG, A.P., Ibrahimpatnam Lr.No.981789/R4-2/2017, dated 19-03-2018.


I, G.Maddilety Reddy, R/o.Banaganapalle (V) & (M), Kurnool District submit that I have submitted the proposals for grant of quarry lease for Road metal over an extent of 3.00 Ha. in compt.No.313 of Gulamaliabad (South) R.F., Dhone Range, Kurnool Division & District. These proposals were received to the O/o.the Principal Chief Conservator of Forests (HoFF) A.P., Guntur through the ref. cited.

In this connection, I submit that I may kindly be permitted to take up DGPS, survey permission of the proposed diversion forest land over an extent of 3.00 Ha., in compt.No.313 of Gulamaliabad (South) R.F., Dhone Range, Kurnool Division & District for authentication and submission of online proposals through forest clearance web site as required.

Further, it is submitted that C.A.land also identified in lieu of the proposed diversion forest land at sy.No.98, Guttalapalli (village) Peapili (Mandal), adjoining to Pedapaya Beat of Dhone Range, Kurnool Division. Necessary orders may please be issued to the concerned Forest Officials to inspect the C.A. land and for taking up DGPS, survey permission for submission to the PCCF (HoFF) for its authentication.

Request for permission as requested above.

Yours faithfully,


(G.Maddilety Reddy)
R/o.Banaganapalle (V)&(M)
Kurnool District.

APCUT (FCA)

M. exm.

23/03/18

23/03/18

**Fresh Application for
Grant of Prospecting Licence
for Extraction of Road Metal
over an area of 3.000 Ha.**

4/12/2018

**in Compt.No.313 of
Gulamaliabad South Block
of Banaganapalli Section
of Dhone Range
of Kurnool Division
in favour of**

**Prop. G.MADDILETY REDDY
S/o G.RAMA SUBBA REDDY
Banaganapalli (V) & (M)
Kurnool District**

Annexure – VII (a)

CHECK LIST

(Check list for the proposal for diversion of Forest lands for non-forestry purpose under the Forest Conservation Act, 1980 for Mining Projects)

State S. No. of Project:	
Date of receipt in Nodal Officer-PCCF's office:	
Name of the Project:	Road Metal
Area proposed for diversion, in Ha:	3.000 Ha.
Type of work:	Grant of Prospective Licence for mining
Name of Division:	KURNOOL.

SN	Name of Document (s)	Provided or Not (Yes/ No)	Page No	Remarks
A	Information from DMG:			
1	Whether the proposal is received through Director of Mines & Geology, Hyderabad?			
a	Certificate from the Director of Mines & Geology, Hyderabad regarding non-availability of the mineral proposed for extraction, outside the forest.			
b	Details of alternatives explored and rejected.			
c	Details of the existing ML/PL inside as well as outside the forests along with estimates of reserve, qty extracted, balance and the projected demand & supply position; each mine wise.			
d	Proposed period of mining lease.			
e	A copy of the Mining Plan duly approved by IBM, Nagpur , for Major Minerals or by Controller of Coal, Ministry of Coal, GOI, in case of Coal.			
f	Numeric Modeling in 3-Dimension for subsidence prediction through an expert mining Engineer / Organization, in case of underground mining proposals only (for Coal & Major Minerals).			
B	PART-I (To be filled in by the UA)			
1	Main application Form from Part-I to V as prescribed in the rules under Forest (Conservation) Act, 1980 with all its columns duly filled up and signed by the competent authority with date, place and their official seal. All the information of Part-I of the Form A including Item-wise Breakup of the forest area required must be given in the Form itself by expanding the columns.	Yes	4 to 7	

2	Detailed note on the project and Profile of the User Agency.	Yes	8 & 9	
3	Full Justification for locating the project in forest area (un-avoidance of the forest area for the purpose)	Yes	10	
4	Map of the project site in forest area clearly showing forest boundaries and adjoining areas with their land use in distinct colors in 1:50000 or any other suitable scale on original Survey of India topo-sheet .	Yes	11	
5	Index Map , if the area is very small, showing forest boundaries and a location map on a larger scale with land use of the area required.	Yes	12	
6	Geo-referenced digital data of proposed forestland to be diverted (e00 format, Geographic co-ordinate system WGS 84 datum, readings up to 8 decimal places in degrees) of the boundary/ies of the proposed FL for diversion in Shape file (Soft copy in a DVD along with RAW & post-processed data) and digital map in hard copy duly authenticated by competent authority . * The survey shall be performed using DGPS in real-time or post-processed mode. However the survey may be performed using TS in GPS shadow areas, and data shall be duly geo-referenced using GCPs collected by dual frequency DGPS receivers.	Yes	13	
7	Lay-out plan of project site .	Yes	13	
8	Statement showing the details of forest area involved i.e. RF Block & Compartment No. and item -wise breakup of the forest area proposed for diversion .	Yes	14	
9	Minimum distance of the proposed site from Wildlife Sanctuary and National Park .	Yes	15	
10	Statement giving the details of non-forestry activities involved in the proposal.	Yes	15	
11	Cost Benefit (CB) analysis in prescribed format, wherever required. (For projects involving area of >20 Ha in plains & >5 Ha in hills)	Yes	16 to 20	
12	No Objection Certificate from local bodies, like Gram Sabha etc., except in cases of linear diversion and public utility projects.	Yes	27 & 28	
13	Status of clearance under Environment (Protection) Act, 1986 & Rules 2006 , wherever required. If received Copy of the same to be enclosed.	Does not arise	--	

15	Detail scheme for rehabilitation of project affected persons , wherever required.	Does not arise	--	
16	Detailed Reclamation Plan , wherever required.	Does not arise	--	
17	The details of Safety Zone Area for the mining.	Yes	21	
18	The undertaking from the project authority to bear the cost of fencing of the safety zone area.	Yes	21	
19	The undertaking from the project authority to bear the cost of Afforestation over one and half times of degraded forest area.	Does not arise	--	
20	Undertaking by User Agency to bear the cost of Compensatory Afforestation .	Yes	22	
21	Undertaking by User Agency to pay the Net Present Value (NPV) , Addl. NPV (if levied) of the forest land involved.	Yes	23 & 24	
22	Undertaking to pay the Extraction Charges of the trees to be removed from the forest land involved.	Yes	24	
23	Details of non-forest land identified for Compensatory Afforestation viz. Survey No., Village, Tehsil / Mandal, District etc. along with map in 1:50,000 or suitable scale, along with the boundaries of adjoining forest in distinct colors.	Yes	29	
24	Geo-referenced digital data of CA land (e00 format, Geographic co-ordinate system WGS 84 datum, readings up to 8 decimal places in degrees) of the boundary/ies of the proposed FL for diversion in Shape file (Soft copy in a DVD along with RAW & post-processed data) and digital map in hard copy duly authenticated by competent authority. * The survey shall be performed using DGPS in real-time or post-processed mode. However the survey may be performed using TS in GPS shadow areas, and data shall be duly geo-referenced using GCPs collected by dual frequency DGPS receivers.	Yes	30	
25	Make & Model of the DGPS equipment used, Name/s of the Agency/persons involved in the DGPS survey, period of survey, name of the authenticating agency for the accuracy of the survey.	Yes	31	
26	Soft copy of the complete proposal in soft copy in pdf format.	Enclosed		

C	PART-II (To be filled in by the DFO)			
1	Enumeration list of trees , species- and girth class wise along with Abstract, standing in the forest area in question duly signed by DFO.			
2	Site inspection report of the forest area involved in the project proposal by concerned DFO & CF or higher level Forest Officer in prescribed format (along with photographs).			
3	Impact of proposed mining on the flora & fauna in the adjoining forests.			
4	Impact of proposed mining on the ecology, specially soil erosion in and around the proposed area for mining.			
5	Mitigative measures to prevent loss to flora, fauna & soil erosion in & around the proposed area for mining.			
6	Detailed scheme for Compensatory Afforestation on identified non-forest area/degraded forest area <u>at present wage rates duly signed by DFO and counter signed by the CF concerned</u> . The CA scheme must include all the technical details, details of work scheduled total financial outlay and proposed monitoring mechanism.			
7	Certificate from the DFO that non-forest land selected for compensatory afforestation is in a compact block and contiguous to forest area or in close proximity of forest area and suitable from the management and protection point of view.			
8	Soil Suitability Certificate from Divisional Forest Officer that the area identified for compensatory afforestation is suitable for raising plantation.			
9	Calculation Sheet for arriving at NPV of the proposed area for diversion.			
10	Certificate that no work has been carried out in violation of the FC- & WL act .			
a	If violated, circumstances leading to violation, date of commencement of work, quantity of work done and POR issued & dates inspection of the site of violation by FRO, Sub-DFO, DFO			
b	Details of disciplinary action initiated or proposed to be initiated against the concerned staff for violation of the provisions of the Act.			

c	Names of the persons of the User Agency for violation & details of the report submitted.			
11	Specific Recommendation of the DFO.			
D	PART III (To be filled in by the CF)			
1	Site inspection report , along with photographs, of the forest area involved in the project in prescribed format, when the area is more than 40 Ha in extent.			
2	Specific Recommendation of the CF.			
3	Any other information/documents attached or conditions stipulated.			

FORM - B
APPLICATION FORM

(See Rule - 9)

To
The Dy. Director of Mines and Geology, Kurnool District.

Through the Asst. Director of Mines & Geology,
Banaganapalle, Kurnool District.



Sir,

I/We hereby beg to apply for **Fresh Quarry Lease** for the period of **10 years** and give below the necessary particulars as required under the Andhra Pradesh Minor Mineral Concession Rules 1966.

01. Name of the Applicant : **Sri G.Maddilety Reddy**
- a) Profession : **Business**
- b) Residence :
- c) Permanent Address : Sri G.Madilety Reddy,
S/o G.Rama Subba Reddy,
H.No. 2/41,
Fort Area,
Banaganapalli Vil & Mdl,
Cell: 9494910000
02. Description of the area applied for : **Fresh Quarry lease**
- a) Situation and boundaries : **Sketch enclosed**
- b) Revenue Survey Nos. or
Block No. (In case of
Reserve Forest) : **Comp.No:313,Gulamaliabad South Block, RF.
Banaganapalli Mdl ,Division Forest,
Kurnool Dist.**
- c) Area : **3.000 Hects**
03. Name of Mineral to be Quarried : **Road Metal**
04. Purpose for which it is to be used : **Roads and Building**
05. Enclosures : **1.Original Ch.No.6451, dt:22.12.2017
Rs.5,500/- STO at BPL
2.D.D.No: 195921 Rs.30,000/-
Date: 22.12.2017
3. Notary Affidavit
4. Applied Sketch
5. Aadhar Card, Pan Card**

I/We declare that the above particulars are correct and request that a Quarry Lease may kindly be granted.

Place: Banaganapalle.

Date: 22.12.2017

Yours faithfully,

G. Maddilety Reddy
(G. Maddilety Reddy)

1193104/2018/FCA -PCCF

Key: PALKIV 12/11/2018 12:01:11
Sr. No. 444, 00 D D M M Y Y Y Y

BANKERS CHEQUE

Issuing Branch: BANGANAPALLE
Bank of India
Tel No. 08515-227224

PAY ASST DIRECTOR OF MINES & GEOLOGY BANGANAPALLI

OR ORDER

₹ 30000.00

रुपये RUPEES

THIRTY THOUSAND ONLY

₹ 30000.00

रुपये भारतीय स्टेट बैंक
FOR STATE BANK OF INDIA

AMOUNT BELOW 30000 (30K) अंदा करें

Key: PALKIV Sr. No: 444780

₹ 101-000432185921

अवस्थानकारीय / NOT TRANSFERABLE

अधिकृत हस्ताक्षर
AUTHORISED SIGNATURE
P. SHANMUKA KUMAR
DEPUTY MANAGER

₹ 1,50,000/- से अधिक के चेक के लिए बैंक द्वारा हस्ताक्षर करने पर ही वैध है।
INSTRUMENTS FOR ₹ 1,50,000/- AND ABOVE ARE VALID ONLY WHEN SIGNED BY TWO OFFICERS

मानसुजानापल्ली-01179

केवल 3 महीने के लिए वैध
VALID FOR 3 MONTHS ONLY

कंप्यूटर द्वारा मुद्रित होने पर ही वैध
VALID ONLY IF COMPUTER PRINTED

SOURCE: MONT SECURE PRINT PVT LTD - HYD / CTS - 2010

11 195921 000002000 000432 16

ORIGINAL

GOVERNMENT OF ANDHRA PRADESH

STO : BANGANAPALLE TREASURY/PAO Code 0 9 0 6

Treasury Challan No : 000006451

Major Head : 0 8 5 3

Sub-Major Head : 0 0

Minor Head : 1 0 2

Group Sub-Head : 0 0

Sub-Head : 8 1

Detailed Head : 0 0 0

Sub-Detailed Head : 0 0 0

Non-Plan/Plan : N

Charged/Voted : V

Non-Contingency/Contingency : N

Amount Rs. : 5500

In words Rupees : five thousand five hundred Rupees Only

Purpose : application fee

Remitter's Name & Address : G.MADDILETY
REDDY,COMP.NO:313,
GULAMALIABAD, SOUTH BLOCK
BANGANAPALLE, PIN-524101

DDO Code : 000006451

22/12/2017

Dated : 22/12/2017

Received Rs. : 5500

by Cash/D.D/Cheque : 5500

Bank Branch Code : 000006451

Head of Account verified : S.T.O.T.O

Signature of the Remitter : G.MADDILETY REDDY

S.T.O./Bank Manager

NBST/Bank Seal

Note: Separate challan should be used for each detailed head
Note: This Challan does not need encashment of the treasury

26/12/17

V. SUDHAKAR REDDY
S.V.L. NO. E.1/3808/1976, R.L. NO.
H.NO. 40-837/1, NEAR S.B.I.
RISALA STREET, KURNOOL - 518004

LICENSE NO. 1/2006



आंध्र प्रदेश
DEC 23 2017

2017 2017 2017 2017 2017 2017 14:23

R.0000010 PB5458

NON-JUDICIAL
STAMP DUTY

ANDHRA PRADESH

AFFIDAVIT

I, **G.MADDILETY REDDY** S/o G.RAMA SUBBA REDDY, aged about 53 years, resident of H.NO.2/41, Fort Area, Banaganapalli Village and Mandal, Kurnool Dist. do hereby solemnly affirm and state as follows:

1. I am having One Quarry Lease in Compartment No. 313, Gulamaliabad South Block, RF, Banumukkala (v). Banaganapalli Mandal, Division Forest, Kurnool Dist. For Road metal over an Extent around 2.500 Hectors in my name.
2. That I am applying another quarry lease in Compartment No. 313, Gulamaliabad South Block, RF, Banumukkala (v). Banaganapalli Mandal, Kurnool Division, Kurnool Dist. For Road metal over an Extent around 3.000 Hectors in my name.
3. I am no dues of mineral revenue arrears payable to Mining Department, ADMG, Banaganapalli, by the above Lease.
3. I am having One quarry lease in this District / Andhra Pradesh / India.
4. The above stated facts are true and correct to the best of our knowledge.

Swearing on oath signed before me at
Kurnool on this 23rd day of December, 2017.

G. Maddilety Reddy
DEPONENT

ATTESTED

P. Krishna Kumar
23/12/17
P. Krishna Kumar, B.A., LL.B.,
ADVOCATE, NOTARY
#40/8J2-1B, Nehru Nagar,
KURNOOL (A.P.)
Cell: 9849428219, 222660



1193104/2018/FCA -PCCF

V SUBRAMANIAM SETTY
S.V.L.NO. E.1/3808/1976, R.L.NO.
H.NO.40-837/1, NEAR S.B.I
RISALA STREET, KURNOOL - 518004

LICENSE NO. 1/2006

भारत 85630



INDIA

176172

14:24

R.0000010 PB5458

NON-JUDICIAL
STAMP DUTYआंध्र प्रदेश
DEC 23 2017

ANDHRA PRADESH

AFFIDAVIT

I, **G.MADDILETY REDDY** S/o G.RAMA SUBBA REDDY, aged about 53 years, resident of H.NO.2/41, Fort Area, Banaganapalli Village and Mandal, Kurnool Dist. do hereby solemnly affirm and state as follows

- That I am citizen of India
- that I am Income Tax Assessee and my Pan Card No. is AHRPG6731E.
- That I am doing business for the past 05 years and paying taxes regularly and there are no dues to the Income Tax Department.

That I have filed account upto 2017

- I, swearing this affidavit as required by Asst. Director of Mines & Geology, Banaganapalli. For want of Quarry Lease Compartment No. 313, Gulamaliabad South Block, RF, Banumukkala (v). Banaganapalli Mandal, Kurnool Division, Kurnool Dist. For Road metal over an Extent around 3.000 Hectors in my name..
- There are no dues of mineral revenue arrears payable to Mining Department by me.
- I am swearing this Affidavit for Income Tax Clearance Certificate.

Solemnly affirmed and signed before me at Kurnool on this 23rd day of December, 2017.



G. Madhava Reddy
DEPONENT.

ATTESTED

S V. Krishna Kumar, B.A., LL.B.,
ADVOCATE / NOTARY
#40/802-1B, Nehru Nagar,
KURNOOL (A.P.)
Cell: 9849428219, 222660



Date :23/12/2017

Time :2:38 PM

MINERAL CONCESSION APPLICATION

Date of Payment : 23/12/2017

Center Name :	ESEVA-FKL090	Transaction Id :	TAMIN011700060944
Applicant Name :	G MADDILETY REDDY	Application No :	MIN011700060944
Type of Applications :	Other Quarry Lease	Category Of Applications :	Fresh Application
Chanllan No :	6451	Extent Applied :	3 Hectars
Amount Paid (in Rs.) :	185.00 (Rs.35 User Charges, Rs.150 Courier Charges)		
Time Limit For Final Disposal: Within 180 working days from requested date .			

As the Service Tax 12.36 % is added to existing postal charges, Existing Charges Rs.33/ Rs.46. New Charges (Rs. 37 / Rs. 52) will effect from 1st September 2014.

To know the Application Status, Please visit www.meeseva.gov.in.

Note: The Kiosk operator must Courier the Mineral Concession Application form along with all supporting documents to respective Asst. Director M&G. The Courier amount Rs. 150/- Shall be collected from the applicant.


h
26/12/17

Ch. M.
FKL 090
V. Manikhar
Mee Seva Centre
40/837-2, Near S.B.I. Main
Branch, KURNOOL-518 004.

- 5) Undertaking to bear the cost of :: Enclosed.
raising and maintenance of
compensatory afforestation and/or
penal compensatory afforestation as
well as cost are protection and
regeneration of safety zone/as per
the scheme prepared by the State
Government (undertaking to be
enclosed).
- 6) Details of certificates/ documents :: Enclosed.
enclosed as required under the
instructions.

Signature
(Name in Block Letters)
Designation
Address (of user agency)


Date:21.12.2017.
Place: Kurnool.


(G.Maddilety Reddy)
H.No.2/41, Banaganapalli (V) & (M)
KURNOOL DISTRICT.

State Serial No. of proposal
(To be filled up by the Nodal Officer with date of receipt)

PROFITE

1. a) Name of the User : Sri G.Maddilety Reddy
b) Registered Address : Banaganapalli (V & M)
Kurnool District
c) Telephone Nos. Cell :
2. a) Name of the User : Sri G.MADDILETY REDDY
b) Address : Banaganapalli (V & M)
Kurnool District
3. Details of Mining leases existing : NIL
a) Non RF : NIL
b) RF : NIL
4. Balance sheet for the last years : NIL
5. Prospecting of mineral : Only crushed stone materials would
be extracted


(G.Maddilety Reddy)
H.No.2/41, Banaganapalli (V) & (M)
KURNOOL DISTRICT.


Detailed note on the project

It is observed that there are good quantities of deposits for extraction of Crushed metal stone materials in order to cater the needs of constructions taken up by the Government projects and the private parties in the vicinity and their details are as follows.

- 1) The State Government has planned to construct good number of house
- 2) Expansion of State Roads about 10 Kms distance
- 3) Expansion of NH 18 four lines road Kurnool to Nandyal
- 4) There is a lot of construction activities of large number of houses
- 5) Formation of feeder canals and channels, by the Irrigation Department

It is submitted that there is acute shortage of raw materials like crushed stones and boulders in the RCC constructions of the above projects as the construction activities are under progress. There projects are requiring huge quantities of raw materials like crushed metal stone and boulders. The projects are mainly dependent on such raw materials which are abundantly available in the area.

It is proposed to extract the deposits, in an effective manner, with machinery and other sophisticated methods to cater to the needs for heavy construction activities. The present operations are not keeping pace with the demand resulting bottle necks in the construction activities of Government in particulars and private construction in general. The projects ensures not only environmental protection by raising forest species in other alternative areas and also generate employment to the local youth and weaker sections of people


(G.Maddilety Reddy)

H.No.2/41, Banaganapalli (V) & (M)
KURNOOL DISTRICT.

Justification for locating this project

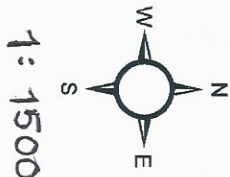
This is to justify that this application is for conducting quarrying operations for road metal over an extent of 2.96 Ha. (i.e., 2.44 ha. for Mining area & 0.52 ha. for Safety Zone area) of forest land in compt. no. 313 of Gulamaliabad South RF, Dhone Range, Kurnool Division & District in favour of Sri G. Maddilety Reddy. This particular variety of road metal is uniquely available in the applied forest area and not available anywhere outside.



(G.Maddilety Reddy)

H.No.2/41, Banaganapalli (V) & (M)
KURNOOL DISTRICT.

DGPS Surveyed Map Showing the Diversion of forest land in Compt.No313 of GulamaliabadSouth RF, Phone Range, Kurnool Division & District for extraction of Road Metal of in favour of Sri G.Maddilety Reddy.



1 : 1500

Name	Easting	Northing	Elevation	Latitude	Longitude
M1	198006.691649	1694989.409820	326.369	15.31377080	78.18778954
M2	198056.366983	1695010.937410	337.033	15.31397102	78.18824913
M3	198099.557476	1695029.733860	343.299	15.31414581	78.18864871
M4	198143.445248	1695039.503330	344.073	15.31423917	78.18905587
M5	198192.615696	1695050.327070	345.403	15.31434266	78.18951206
M-6	198242.012989	1695061.337900	344.683	15.31444787	78.18997033
M-6A	198258.997097	1695063.743740	343.957	15.31447159	78.19012806
M-7	198264.055571	1695025.237990	334.770	15.31412447	78.19017977
M-8	198269.403665	1694985.292320	326.470	15.31376439	78.19023435
M-8A	198275.262873	1694939.903600	314.721	15.31335521	78.19029434
M11	198168.013754	1694913.542170	305.231	15.31310461	78.18929966
M12	198171.882194	1694892.058740	296.813	15.31291107	78.18933824
M16	197996.559933	1694948.564430	315.998	15.31340078	78.18770021
S1	198012.813936	1694983.866280	324.725	15.31372146	78.18784718
S2	198059.104008	1695004.132810	333.612	15.31390989	78.18827542
S3	198101.835938	1695022.656750	341.295	15.31408217	78.18867077
S4	198145.351932	1695032.096970	342.202	15.31417251	78.18907451
S5	198193.380335	1695042.907980	345.293	15.31427576	78.18952007
S-6	198243.319930	1695053.886770	343.331	15.31438074	78.18998339
S-6A	198252.690496	1695055.271890	342.912	15.31439435	78.19007041
S-7	198256.493626	1695023.805890	335.798	15.31411065	78.19010959
S-8	198262.156610	1694984.248600	326.420	15.31375411	78.19016705
S-8A	198267.767340	1694945.626340	317.038	15.31340601	78.19022391
S-9	198253.298329	1694941.893380	317.536	15.31337061	78.19008974
S10	198208.940533	1694931.077880	314.847	15.31326775	78.18967833
S11	198162.062154	1694918.013440	306.954	15.31314429	78.18924374
S12	198162.546283	1694902.629200	301.360	15.31300543	78.18925011
S16	198005.105446	1694953.643720	313.047	15.31344765	78.18777910



11/6/2020
District Forest Officer
KURNOOL

Ch. Reddy
Forest Range Officer (GIS-III)
Off: Ptl. Chief Conservator of Forests (A.F.)
Aranya Bhavan, GUNTUR.

S/no	Description	Area in Ha
1	Mining	2.44
2	Safety Zone	0.52
Total area		2.96

Legend

- DGPS POINTS
- MINING AREA
- SAFETY ZONE AREA

The DGPS/GNSS/ETS data is only verified,the absolute location of Points shall be verified by the concerned field officers.



DGPS Surveyed Map showing the Diversion of forest land in Compt.No.313 of Gulamaliabad South Reserve forest, Dhone Range, Kurnool Division & District for extraction of Road Metal in favour of Sri G.Maddilety Reddy



1:3,000

S.No	Name	Easting	Northing	Elevation	Latitude	Longitude
1	M1	198013.234767	1694992.559490	326.369	15.31380	78.18785
2	M2	198056.366985	1695010.937440	337.033	15.31397	78.18825
3	M3	198099.557472	1695029.733880	343.299	15.31415	78.18865
4	M4	198143.445246	1695039.503350	344.073	15.31424	78.18906
5	M5	198192.615692	1695050.327100	345.403	15.31434	78.18951
6	M-6	198242.012988	1695061.337920	344.683	15.31445	78.18997
7	M-6A	198258.997097	1695063.743760	343.957	15.31447	78.19013
8	M-7	198264.055568	1695025.238010	334.770	15.31412	78.19018
9	M-8A	198275.262878	1694939.903630	314.721	15.31336	78.19030
10	M11	198173.389047	1694910.747850	305.231	15.31308	78.18935
11	M12	198175.274829	1694890.792110	296.813	15.31290	78.18936
12	M16	197997.112917	1694948.872690	315.998	15.31340	78.18770
13	S1	198019.619761	1694988.045750	324.725	15.31376	78.18791
14	S2	198059.104013	1695004.132830	333.612	15.31391	78.18828
15	S3	198101.835940	1695022.656770	341.295	15.31408	78.18867
16	S4	198145.351931	1695032.096990	342.202	15.31417	78.18907
17	S5	198193.380337	1695042.908000	345.293	15.31428	78.18952
18	S-6	198243.319925	1695053.886790	343.331	15.31438	78.18998
19	S-6A	198252.690501	1695055.271910	342.912	15.31439	78.19007
20	S-7	198256.493630	1695023.805910	335.798	15.31411	78.19011
21	S-8A	198267.767344	1694945.626370	317.038	15.31341	78.19022
22	S-9	198253.298335	1694941.893400	317.536	15.31337	78.19009
23	S10	198208.940532	1694931.077900	314.847	15.31325	78.18968
24	S11	198165.539624	1694917.105760	306.954	15.31314	78.18928
25	S12	198166.812773	1694900.867450	301.360	15.31299	78.18929
26	S16	198007.352633	1694953.878090	313.047	15.31345	78.18780
27	R-3	198141.462708	1694776.520210	248.097	15.31186	78.18907
28	R-4	198135.233567	1694779.769020	246.310	15.31189	78.18901
29	R-5	198173.627119	1694874.852260	291.255	15.31278	78.18935
30	R-6	198167.510571	1694878.351430	293.956	15.31279	78.18930
31	R-7	198172.249127	1694892.150980	296.563	15.31291	78.18934
32	R-8	198165.689469	1694894.797870	297.858	15.31293	78.18928

COUNTER SIGN

District Forest Officer
KURNOOL

MINING AREA	2.45
SAFETY ZONE AREA	0.53
TOTAL AREA	2.98

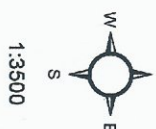
Legend

- DGPS surveyed points
- MINING AREA
- SAFETY ZONE AREA
- ROAD (Already diverted area of Old Quarry)

Deputy Range Officer
FOREST RANGE OFFICER
DHONE

Managing Partner

Map Showing the Proposed CA land in Sy.No-98/1, 98/2, 98/3, 98/4 of Kommemarri Village, Peapully Mandal Kurnool District in favour of Sri G.Maddiety Reddy, R/o Banaganapalli.



1:3500

S no	Name	Easting	Northing	Elevation	Latitude	Longitude
1	B1	807214.742956	1677691.572930	508.124	15.15695929	77.85867842
2	B5	807472.601514	1677831.448310	499.204	15.15819191	77.86109269
3	B6	807428.680164	1677765.642920	502.728	15.15760003	77.86068017
4	B7	807384.070946	1677697.036760	503.505	15.15698865	77.86025330
5	B8	807332.449866	1677658.589960	504.407	15.15664001	77.85976008
6	B9	807274.877274	1677614.187900	508.955	15.15625342	77.85922809
7	B10	807205.122959	1677590.872170	509.810	15.15605111	77.85857676
8	B9a	807291.153875	1677627.765550	505.323	15.15636997	77.85938020
9	B10a	807349.019200	1677618.113710	503.473	15.15628013	77.85991785
10	B11	807364.795384	1677622.435160	503.127	15.15631729	77.86006504
11	B12	807405.401218	1677639.455610	501.576	15.15646619	77.86044461
12	B13	807422.673236	1677667.548900	500.316	15.15671783	77.86060860
13	B14	807440.483979	1677667.160760	500.684	15.15671223	77.86077414
14	B15	807492.155044	1677707.975280	499.394	15.15707467	77.86125947
15	B16	807518.155311	1677713.889940	497.498	15.15712501	77.86150191
16	B17	807579.320193	1677731.393420	495.333	15.15727585	77.86207268
17	B18	807591.186689	1677725.207280	494.087	15.15721859	77.86218225
18	B19	807626.292039	1677752.628920	493.530	15.15746205	77.86251195
19	B20	807625.562048	1677780.026450	494.360	15.15770953	77.86250849
20	B21	807593.231546	1677798.281560	497.831	15.15787819	77.86221014
21	B22	807578.877799	1677807.610370	498.435	15.15797014	77.86160369
22	B23	807528.806278	1677844.700600	499.185	15.15830495	77.86161683
23	B24	807520.868698	1677857.749940	500.167	15.15842372	77.86154462
24	B24a	807521.295544	1677854.043040	500.356	15.15839019	77.86154813
25	B24b	807517.040430	1677860.916550	498.114	15.15845276	77.86150941
26	B25	807220.359476	1677675.936570	510.224	15.15682002	77.85873008
27	B26	807167.748883	1677589.785540	511.203	15.15604571	77.85822917
28	B27	807193.857031	1677679.000300	510.906	15.15684822	77.85848272



Dist. Forest Officer
KURNOOL

Forest Range Officer (GIS-III)
Off: Ptl. Chief Conservator of Forests (A.P.)
Aranya Bhavan, GUNTUR.

S no	Name	Area(Ha)
1	Bit1	2.77
2	Bit2	0.30
Total Area		3.07

Legend	
●	DGPS Points
	Surveyed Area

The DGPS/GNSS/ETS data is only verified, the absolute location of Points shall be verified by the concerned field officers.

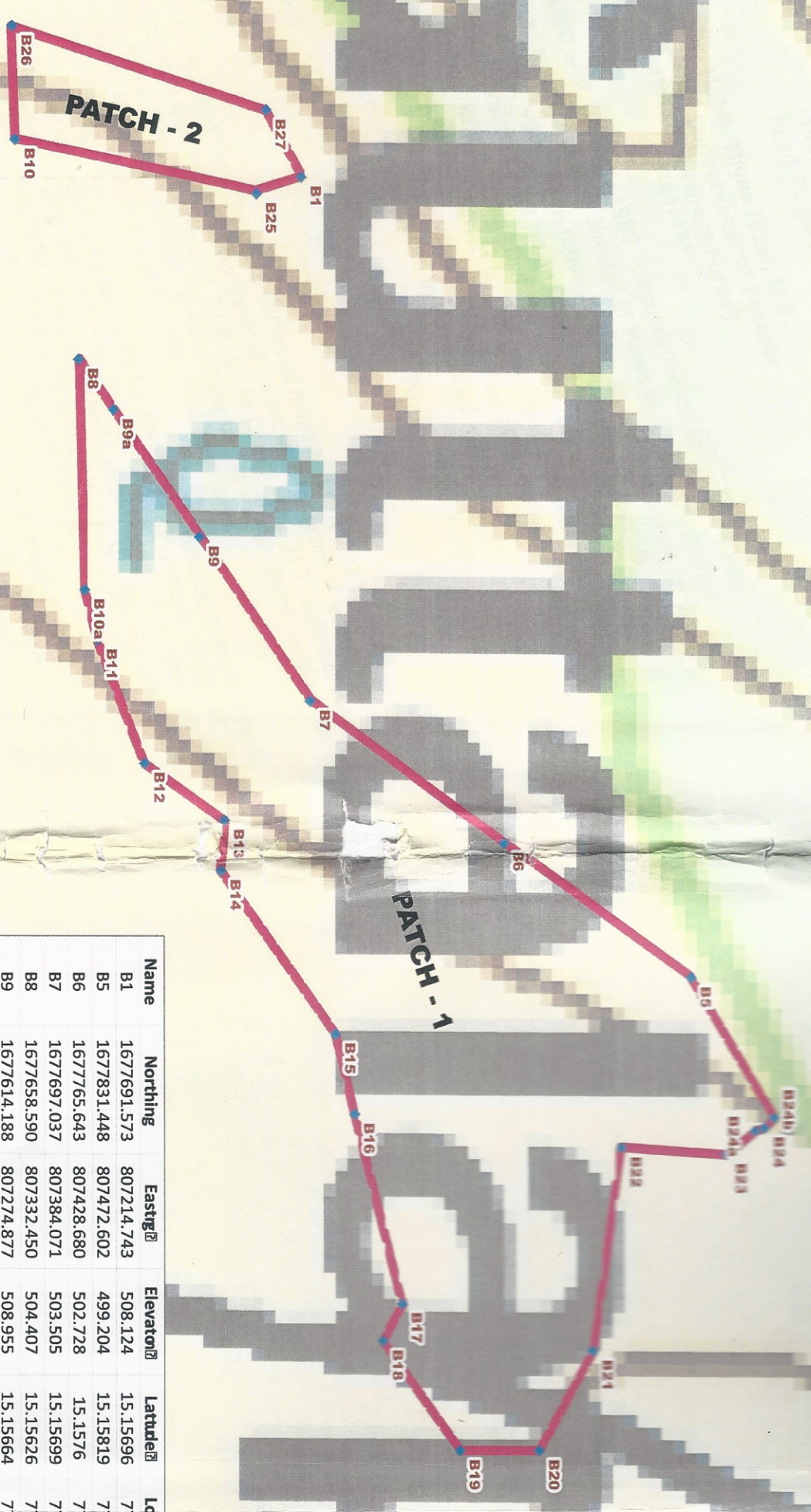
60 120 240 360 480 Meters

Map showing the Proposed CA land in Sy.No.98/1, 98/2, 98/3, 98/4 of Kommamari (V), Peapully (M) Kurnool District in favour of Sri G.Maddilety Reddy, R/o Banaganapalli



1:1,000


PATCH - 1	2.77 Ha.
PATCH - 2	0.30 Ha.
TOTAL AREA	3.07 Ha.



Carthya signed
 DIVISIONAL FOREST OFFICER,
 KURNOOL DIVISION, KURNOOL.

Sub
 FOREST OFFICE
 KURNOOL DIVISION

S. Ramachandra Reddy
 R/o Banaganapalli
peapully



Name	Northing	Easting	Elevation	Latitude	Longitude
B1	1677691.573	807214.743	508.124	15.15696	77.85808
B5	1677831.448	807472.602	499.204	15.15819	77.86109
B6	1677765.643	807428.680	502.728	15.1576	77.86068
B7	1677697.037	807384.071	503.505	15.15699	77.86025
B8	1677658.590	807332.450	504.407	15.15626	77.85923
B9	1677614.188	807274.877	508.955	15.15664	77.85976
B10	1677590.872	807205.123	509.810	15.15606	77.8597
B9a	1677627.766	807291.154	505.323	15.15637	77.85938
B10a	1677618.114	807349.019	503.473	15.15628	77.85992
B11	1677622.435	807364.795	503.127	15.15632	77.86007
B12	1677639.456	807405.401	501.576	15.15647	77.86044
B13	1677667.549	807422.673	500.316	15.15672	77.86061
B14	1677667.161	807440.484	500.684	15.15671	77.86077
B15	1677707.975	807492.155	499.394	15.15707	77.86126
B16	1677713.890	807518.155	497.498	15.15713	77.8615
B17	1677731.393	807579.320	495.333	15.15728	77.86207
B18	1677725.207	807591.187	494.087	15.15722	77.86218
B19	1677752.629	807626.292	493.530	15.15746	77.86251
B20	1677780.026	807625.562	494.360	15.15771	77.86251
B21	1677798.282	807593.232	497.831	15.15788	77.86221
B22	1677807.610	807527.878	498.435	15.15797	77.8616
B23	1677844.701	807528.806	499.185	15.1583	77.86102
B24	1677857.750	807520.869	500.167	15.15842	77.86154
B24a	1677854.043	807521.296	500.356	15.15839	77.86155
B24b	1677806.917	807517.040	498.114	15.15845	77.86151
B25	1677675.937	807220.359	510.224	15.15682	77.86173
B26	1677589.786	807167.749	511.203	15.15605	77.86173
B27	1677679.000	807193.857	510.906	15.15685	77.86188

Legend

CA LAND

Beat Boundary

Greaser Duv
apphad

ANNEXURE-I

COST BENEFIT ANALYSIS

Cost:


1. The entire area is rocky and hence the mining activities will not result in loss of top soil.
2. There is no vegetation in the area due to lack of top soil and undulated topography. However an alternative area will be got afforested with the species as suggested.

Benefit:

1. The mining activity will create large employment to the remote rural population. The area falls in the Rayalaseema and an undeveloped area.
2. The project will create infrastructure in the remote area such as communication, economic activity etc.
3. The project will initiate local area development through induction and up-gradation of local skills, development of ancillary industry, service industry, transport and other related activities.
4. The activity will regenerate revenue to the Government in the form of Royalty sales – Tax and other revenue

Conclusion:

In view of the above, the environment costs are minimum vis-à-vis the economic benefits the project derives to the local population to the state and country. The benefits far out weight the costs.


(G.Maddilety Reddy)
H.No.2/41, Banaganapalli (V) & (M)
KURNOOL DISTRICT.

ANNEXURE - VI (A)CATEGORY OF PROPOSALS FOR WHICH COST BENEFIT IS APPLICABLE

S. No.	Nature of proposals	Applicable/ not applicable	Remarks
1	All category of proposals involving forest land less than 5 Ha. in plain and less than 2 Ha. in hills.	Not applicable	-
2	Proposals for defense installation purposes and oil prospecting (prospecting only).	Not applicable	-
3	Habitation, Establishment of Industrial Units, Tourist Lodges / Complex and their building construction.	Not applicable	-
4	All other proposals involving forest land more than 20 Ha. in plain and more than 5 Ha. in hills including road transmission lines, Irrigation projects, Mining activity, Railway lines, located specific installations like micro wave stations, Auto repeater canter, TV towers etc.,	Not applicable	The area proposed for the mining lease area is 3.000 Ha. in the RF.



(G.Maddilety Reddy)

H.No.2/41, Banaganapalli (V) & (M)
KURNOOL DISTRICT.

ANNEXURE - VI (B)

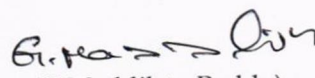
4. PARAMETERS FOR EVALUATION OF LOSS OF FORESTS

S. No.	Parameters	Minor Irrigation projects Quarrying of Stones / Metals	Medium of Major Irrigation Hydro Electric Large Mining of other Misc. project
1	Loss of value of timber, fuel wood minor forest produce on an annual basis including loss of man hors per annum or people who derived livelihood and wages from the harvest of these commodities	-	There is no dependency of human population nearby deriving livelihood or wages from the harvest of timber, fuel wood etc., on annual basis. Moreover the existing vegetation is also of inferior type mainly fit for fuel wood.
2	Loss of animal husbandry productivity including loss of fodder.		There is no loss of animal husbandry productivity.
3	Cost of Human Resettlement		There is no human resettlement in this proposals hence no cost is involved.
4	Loss of public facilities and administrative infrastructure (Roads, Buildings Schools, Dispensaries, Electric lines, Railway etc.,) on forest land of which would require forest land if these facilities were diverted due to the project.		There is no loss of public facilities and administrative infrastructure (Roads, Buildings Schools, Dispensaries, Electric lines, Railway etc.,) on forest land under this project proposals hence no loss.
5	Environmental losses : (Soil erosion, effect on Hydrological cycle, Wildlife habitat, Micro climate upsetting of ecological balance).		The density of the forest in the proposed area is 0.1. As per the guidelines for calculation of cost benefit analysis vide Annexure No. VI(b) in determining the losses as a thumb rule the environmental value of 1 Ha. fully stocked forest (density 1.0) would be taken as Rs. 126.74 lakhs to accrue over a period of 50 years. Basing on the above, the environmental loss for the proposed lease area comes to Rs. 9.036 lakhs over a period of 20 years for 3.000 Ha. $(126.74/1*0.1 / 50 \times 10 \times 3.00 \text{ Ha.} = \text{Rs. 8.036 lakhs})$
6	Suffering oustees		There are no oustees who are being evicted hence no loss.


 (G.Maddilety Reddy)
 H.No.2/41, Banaganapalli (V) & (M)
 KURNOOL DISTRICT.

ANNEXURE - VI (C)PARAMETERS FOR EVALUATION OF BENEFIT NOT WITHSTANDING LOSS OF FORESTS.

S. No.	Parameters	Minor projects	Irrigation/ hydel project & other
1	Increase in productivity attributable to the specific project		For supply of road and building material to the Government and private agencies in vicinity
2	Benefits to economy		Financially to operating the mining as per rules in force and the government will be benefited by way of getting royalty from the user agency.
3	No. of population benefited		20000 mandays will be generated for 20 years period.
4	Employment potential		100 members will be benefited directly.
5	Costs of acquisition of facility on non forest land wherever feasible.		Not applicable. Since the mineral is situated in the forest area.
6	Loss of (a) agricultural & (b) animal husbandry production due to diversion of forest land.		There is loss of the agricultural and animal husbandry productivity
7	Cost of rehabilitating the displaced persons as different from compensatory amounts given for displacement.		Does not arise as there is no displaced affected due to diversion of proposed area for the mining lease.
8	Cost of supply of free fuel wood to workers residing in or near forest area during the period of construction	-	Does not arise, as the labour engaged for mining purpose in the quarry area will be reside in the proposed area.



(G.Maddilety Reddy)
H.No.2/ 41, Banaganapalli (V) & (M)
KURNOOL DISTRICT.

CERTIFICATE


This is to certify that the Forest land required is bare minimum area for the purpose and there will be no further requirement of additional area. We as User agency also certify that we will not shift to any area other than the area as mentioned in the proposal. We also certify that no suitable private or Government Non Forest land is available at the site



(G.Maddilety Reddy)
H.No.2/41, Banaganapalli (V) & (M)
KURNOOL DISTRICT.

CERTIFICATE

We have applied to obtained No objection certificate from Pollution Control Board and soon on its receipt, the same will be submitted.



(G.Maddilety Reddy)
H.No.2/41, Banaganapalli (V) & (M)
KURNOOL DISTRICT.

UNDERTAKING

I hereby undertake to pay the Net Present Value (NPV) of forest land to be diverted as finalized by the Forest Department.



(G.Maddilety Reddy)

H.No.2/41, Banaganapalli (V) & (M)
KURNOOL DISTRICT.

UNDERTAKING

I hereby undertake to pay the additional Net Present Value as the Supreme court orders if any to the forest department for diversion of 2.96 ha. of forest land for extraction of road metal in compt.no.313 of Gulamaliabad South RF in Dhone Range of Kurnool Division in favour of Sri G. Maddilety Reddy.




(G.Maddilety Reddy)

H.No.2/41, Banaganapalli (V) & (M)
KURNOOL DISTRICT.

UNDERTAKING

I hereby undertake to bear the cost of compensatory afforestation charges i.e., for raising and maintenance over the same area as required under Forest (Conservation) Act, 1980. It is also agreed to pay additional amounts due to escalation or change in technique or otherwise as per rules as and when demanded by the Forest Department.



(G.Maddilety Reddy)

H.No.2/41, Banaganapalli (V) & (M)
KURNOOL DISTRICT.

UNDERTAKING

I hereby undertake to maintain the safety zone area over an extent of 0.52 ha. of forest land as prescribed by the Government.



(G.Maddilety Reddy)

H.No.2/41, Banaganapalli (V) & (M)
KURNOOL DISTRICT.

UNDERTAKING

I hereby undertake to bear the cost of fencing and regeneration of safety zone afforestation over one and half times of degraded forest area as per the guidelines issued under Forest (Conservation) Act, 1980.




(G.Maddilety Reddy)

H.No.2/41, Banaganapalli (V) & (M)
KURNOOL DISTRICT.

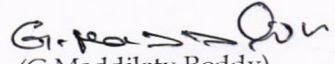
CERTIFICATE

Certified that the proposal does not affect any monument of Historical, Religious, Archeological or recreation importance including wildlife sanctuary and National park.


(G.Maddilety Reddy)
H.No.2/41, Banaganapalli (V) & (M)
KURNOOL DISTRICT.

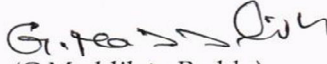
**CERTIFICATE FOR NOT BE USED THE FOREST LAND FOR
ANYPURPOSE OTHER THAN THAT SPECIFIED IN THE
PROPOSAL**

We, **G.MADDILETY REDDY** as user agency certify that, the forest land shall not be used for any purpose other than that specified in the proposal.


(G.Maddilety Reddy)
H.No.2/41, Banaganapalli (V) & (M)
KURNOOL DISTRICT.


CERTIFICATE

This is to certify that violation of provision of Forest (Conservation) Act 1980 has not occurred.


(G.Maddilety Reddy)
H.No.2/41, Banaganapalli (V) & (M)
KURNOOL DISTRICT.

CERTIFICATE

Certified that the information in the proposals is furnished in English only.


(G.Maddilety Reddy)
H.No.2/41, Banaganapalli (V) & (M)
KURNOOL DISTRICT.

FORM-I

(for linear projects)

Government of Andhra PradeshOffice of the District Collector, **Kurnool**

No:

Dated... -03-2019.

**To WHOWSOEVER IT MAY
CONCERN**

In compliance of the Ministry of Environment and Forests (MoEF), Government of India's letter No.11-9/98-FC (pt.) dated 3rd August 2009 wherein the MoEF issued guidelines on submission of evidences for having initiated and completed the process of settlement of rights under the Scheduled Tribes and Other Traditional Forest Dwellers (Recognition of Forest Right) Act, 2006 ('FRA', for short) on the forest land proposed to be diverted for non-forest purposes read with MoEF's letter dated 5th February 2013 wherein MoEF issued certain relaxation in respect of linear projects, it is certified that **3.00** hectare of forest land proposed to be diverted in favour of Sri G.Maddilety Reddy, for grant of Quarry Lease for extraction of Road metal in Compt.No.313 of Gulamaliabad South Block R.F, Kurnool Division in **Kurnool** district falls within jurisdiction of **Bhanumukkala** village in **Banaganapalli** Mandal/ tehsils.

It is further certified that:

- (a) the complete process for identification and settlement of rights under the FRA has been carried out for the entire **3.00** hectares of forest area proposed for diversion. A copy of records of all consultations and meetings of the Forest Rights Committee(s), Gram Sabha(s),
- (b) the diversion of forest land for facilities managed by the Government as required under section 3 (2) of the FRA have been completed and the Grama Sabhas have given their consent to it;
- (c) the proposal does not involve recognized right of Primitive Tribal Groups and Pre-agricultural communities.

Encls.: As above.**Collector & District Magistrate,
Kurnool**

(Full name and official seal of the District Collector)


Signature valid


Digitally signed by
SREERAMU
SATYANARAYAN
Date: 2019.04.27 09:39:50 IST
Reason: Approved

STATEMENT SHOWING CERTIFICATES FROM A TO H

A.	A letter from the State Government certifying that the complete process for identification and settlement of rights under the FRA has been carried out for the entire forest area proposed for diversion, with a record of all consultations and meetings held.	The proposed area for diversion in Compt.No.313 of Gulam Aliabad South Block R.F, Kurnool Division does not fall in the Scheduled Tribes area and therefore does not attract the provisions of RoFR Act, 2006. Consequent on which, identification and settlement of rights under FRA does not arise.
B.	A letter from the State Government certifying that proposals for such diversion (with full details of the project and its implications, in vernacular / Local languages) have been placed before each concerned Gram Sabha of Forest-Dwellers, who are eligible under the FRA.	There are no Forest Dwellers in the proposed diversion area, hence, does not arise.
C.	A letter from each of the concerned Gram Sabhas, indicating that all formalities / processes under the FRA have been carried out, and that they have given their consent to the proposed diversion and the compensatory and ameliorative measures if any, having understood the purposes and details of processed diversion.	The Resolution passed in the Gram panchayat was obtained from the Bhanumukkala village of Banaganapalli Mandal of Kurnool District duly conducting meeting and required documents / certificates giving their consent to the proposed diversion are submitted. However, there are no claims existing in the area proposed for diversion.
D.	A letter from the State Government certifying that the diversion of forest land for facilities managed by the Government as required under Section 3 (2) of the FRA have been compiled and that the Gram Sabhas have consented to.	Does not arise, as the proposed forest land for diversion is not meant for facilities managed by the Government which involve felling of trees which are less than 75 trees per Ha., U/s 3 (2) of RoFR Act, 2006, in the proposed diversion area.
E.	A letter from the State Government certifying that the discussions and decisions on such proposals had taken place only when there was a quorum of minimum 50% of members of the Gram Sabha presents.	Issue of proposed diversion of Forest land of 3.00 Ha., in Gulamaliabad South RF in Dhone Range of Kurnool Division for extraction of Road metal was discussed in Grama Sabha and decision was taken in the quorum of minimum of the 50% of members of concerned Grama Sabha.
F.	Obtaining the written consent or rejection of the Gram Sabha to the proposal.	There are no claims existing in the area proposed for diversion, however, written consents have been obtained from Grama Sabha of Bhanumukkala village of Banaganapalli Mandal of Kurnool District stating that there are no Forest Dwellers eligible under RoFR Act, 2006 in Gulamaliabad South R.F and there are no any objections by the Grama sabha.

G.	A letter from the State Government certifying that the rights of Primitive Tribal Groups and Pre-Agricultural Communities, where applicable, have been specifically safeguarded as per the section 3(1)(e) of the FRA.	There are no cases of Primitive Tribal Groups and pre-agricultural communities where applicable have been specifically safeguarded as per section 3 (2) of RoFR Act, 2006 in the area of Gulamaliabad South R.F of Dhone Range which is proposed for extraction of Road metal in Compt.No.313 of Dhone Range of Kurnool Division.
H	Any other aspect having bearing on operationalization of the FRA.	There are no other issues concerned with FRA.



 [G.Maddilety Reddy] 13/3/19 Divisional Forest Officer
 R/o Banaganapalli (V) & (M) Kurnool Division, Kurnool.


 Collector & District Magistrate,
 Kurnool.

13/3/19

Signature valid

Digitally signed by
 SREERAMU
 SATYANARAYAN
 Date: 2019.04.21 18:08:54 IST
 Reason: Approved



ఆంధ్రప్రదేశ్ ఆంధ్ర ప్రదేశ్ ANDHRA PRADESH

BT 620390

B. NAGARAJU

Licensed Stamp Vendor

L.No. Nil 13-17-001/2014

R.L. No. 13-17-011/2017-19

H.No. 7/114, Main Road, PEAPULLY,

PIN : 518 221, Call : 9440276820

S No 2928 Rs. 100/ Date 3.8.17

Sold to గాంధీ విశ్వవిద్యాలయం గాంధీ విశ్వవిద్యాలయం లకు

For Whom Sale


రూ 3,64,000.00 లకు విక్రయదస్తావేజు.

2017 సంవత్సరము ఆగస్టు నెల 3 తేది. సరియగు 1939 శాశ్వత శ్రావణ 12 తేది.

వ్రాయించుకున్నవారు :- గాలి మద్దిలేటిరెడ్డి 52 సం తండ్రి గాలి రామసుబ్బారెడ్డి ఇంటి నెం 2-41 ఫోర్ట్ ఏరియా బనగానపల్లె టవును పోస్టు మండలం కర్నూలు జిల్లా. ఆధార్ నెం :- 7164 5477 0256.

వ్రాయించియిచ్చినవారు :- రాశిపోగుల సరోజమ్మ 56 సం భర్త నాగరాజు ఇంటి నెం :- 1-74 ఎస్.సి.కాలనీ పెద్దపాయ గ్రా, పోస్టు చండ్రపల్లె మజరా ప్యాపలి మం, కర్నూలు జిల్లా. ఆధార్ నెం :- 8525 6030 6501.

అయిన నేను వ్రాయించియిచ్చిన విక్రయదస్తావేజు ఏమనగా నాకుటుంబభర్తులకు గాను ఈదినము నీవల్ల నగదుగా రూ. 3,64,000.00 లు అక్షరాలా మూడు లక్షలా అరవై నాలుగు వేల రూపాయలు తీసుకున్నాను. నీరూపాయలకు గాను ప్రతిఫలముగా షెడ్యూలు దాఖలా నాతాలూకు ఆస్తిని నీకు విక్రయించి ఈదినమే నీ స్వాధీన పరచినాను. యింతటినుండి షెడ్యూలు దాఖలా ఆస్తిని నీవు సంపూర్ణహక్కుదారువై నీవు నీవారసులు పుత్రపౌత్ర వంశ పారంపర్యంతరము దాన విక్రయాది సర్వాధికారముల తో సర్వహక్కులతో స్వేచ్ఛగా నీ యిష్టప్రకారము అనుభవించుకొనవలసినది. ఈరోజు నుండి నీకు అమ్మిన ఈ ఆస్తిపైన నాకు కాని నా వారసులకు కాని ఎటువంటి హక్కులేదు. ఒక వేళ ఎవరివలననైనా ఈ ఆస్తిహక్కుపై నీ హక్కు సంపూర్ణముగా



గాంధీ విశ్వవిద్యాలయం

కాని మరే ఇతరవిధముగా గాని భంగం కలిగించిన ఎడల అట్టిపరిస్థితిలో నేను మరియు నాకుటుంబీకులు నాస్వంత ఖర్చుపై నాఇతర ఆస్తుల పూచీపై అట్టి వివాదము పరిష్కరించి నీఆస్తిని నీకు స్థిరపర్చగలను. క్రయాస్తి నిర్దివాదనిష్పించి ఆస్తి అనియూ సదరాస్తికి క్రయములు క్రయ అగ్రిమెంట్లు తనఖాలు హామీలు కోర్టు జప్తులు మొదలగు అన్యక్రాంతములకు గాని తగాదాలకు గాని లోబరచి యుండలేదనియూ సదరు ఆస్తికి నేను తప్ప ఇతర హక్కుదార్లు లేరని నిన్నునమ్మించి ఈక్రయము చేయడమైనది. నీకు భవిష్యత్తులో ఎటువంటి పత్రములపై కాని మరియు ఏ ఇతరపత్రములపై కాని నేను ఈ ఆస్తికి నీకు స్థిరపర్చుటకు కావలసిన విధముగా సంతకము చేయగలను. ఈ పత్రములో వ్రాయబడిన అన్ని అంశములు నాకు అర్థమైన పిదప నా యిష్టపూర్వకముగా మనస్ఫూర్తిగా ఎటువంటి ఒత్తిడులు లేకుండా నీకు వ్రాయించి సంతకం చేసి యివ్వబడెనది. అని నా యొక్క సమ్మతిన ఒప్పి వ్రాయించి యిచ్చిన విక్రయదస్తావేజు సహి.

-: షెడ్యూలు :-

కర్నూలు || డి ప్యావలి సబు || డిలో కొమ్మేమర్రి గ్రామపంచాయతీకి చెందిన కొమ్మేమర్రి గ్రామపాలంలో మా మామా గారైన మాదిగ గట్టన్న గారు 8.6.1959 తేదీన సుంకేశుల రామేశ్వరరావు వల్ల కొని శ్రీ ప్యావలి సబ్ రిజిస్ట్రారు వారి ఆఫీసు నందు 1 పుస్తకం 129 వాల్యూం 153,154 పుటలలో 1959 సంవత్సరపు 535 నెంబరుగా వారి పేర రిజిస్టరు కాబడి వారి తదనంతరం నా భర్తకు అన్నదమ్ముల మౌఖిక విభాగపట్టిక రీత్యా సంక్రమించి నా భర్త తదనంతరం నాకు సర్వహక్కులతో సంక్రమించి నాకు సర్వహక్కులు కలిగి నాపేర రెవిన్యూ ట్రాన్స్ఫర్ కాబడి నేటివరకు నా స్వాధీనాను భవములో వున్న భూమి వివరము.



బాబు	సనెం	పూర్తి	హె	చేనిపేరు
సపుం	98/1	య2.40	0.972	నల్లగుట్టలచేను పూరా. రెండు ఎకరంలా నలభై సెంట్ల భూమి.
సపుం	98/2	య3.29	పైకి య1.39	హె0.562 నల్లగుట్టలచేను

వెరసి య3.79 పై నెంబర్లు కలిసి వున్నవి యిందుకు చెక్కుబంది
 తూర్పు :- ఈదినం నీపు రాశిపొగుల చిన్న మల్లన్న వల్ల కొన్న భూమి.

పడమర :- ఫారెస్ట్.

ఉత్తరం :- ఫారెస్ట్.

దక్షిణము = ఈదినం నీపు రాశిపొగుల పెద్దమల్లన్న వల్ల కొన్న భూమి. ఈ మధ్యగల మూడు ఎకరంలా డెబ్బై తొమ్మిది సెంట్ల భూమి. షెడ్యూలు ఆస్తి దేవాదాయ వక్స్ బోర్డు అసైనుమెంటు పట్టాలకు చెందినదికాదు. ప్రభుత్వమునకున్నా వాటి అనుబంధ సంస్థలకున్నా ఆయకంలు వుంచలేదు. షెడ్యూలు భూమిలో తోటలు గనులు చేపలచెర్వులు వగైరాలు లేవు. ఈ భూమి యొక్క పాసుపుస్తకం ఖాతా నెం :- 423 రు గా కలదు. ఈ నెంబరులో ఇక నాకు ఏలాటి భూమి, హక్కులేదు. ఈ భూమిగుండా ఇతరులకెవ్వరికిన్ని ఏలాటి రస్తా హక్కులేదు. ఈ భూమికి రస్తా తూర్పు దిశనగల పాపన్న భూమి ఉత్తర గెట్టు వారగా ఎల్లప్పుడూబండ్లకు కాండ్రకు వగైరాలకు రస్తా హక్కు కలదు.

రూల్ 3 స్టేట్ మెంటు

వరుస సంఖ్య	గ్రామము	సర్వే నెంబరు మరియు విస్తీర్ణం	ఎకరా ఒకటికి మా.వి.	పార్టీ ప్రతిఫలం ఎకర ఒకటికి	మొత్తం విలువ
1	కొమ్మేమరి	98/1 య2.40 98/2 య1.39	రు 96000/-లు.	రు 96000/-లు.	రు 364000/-



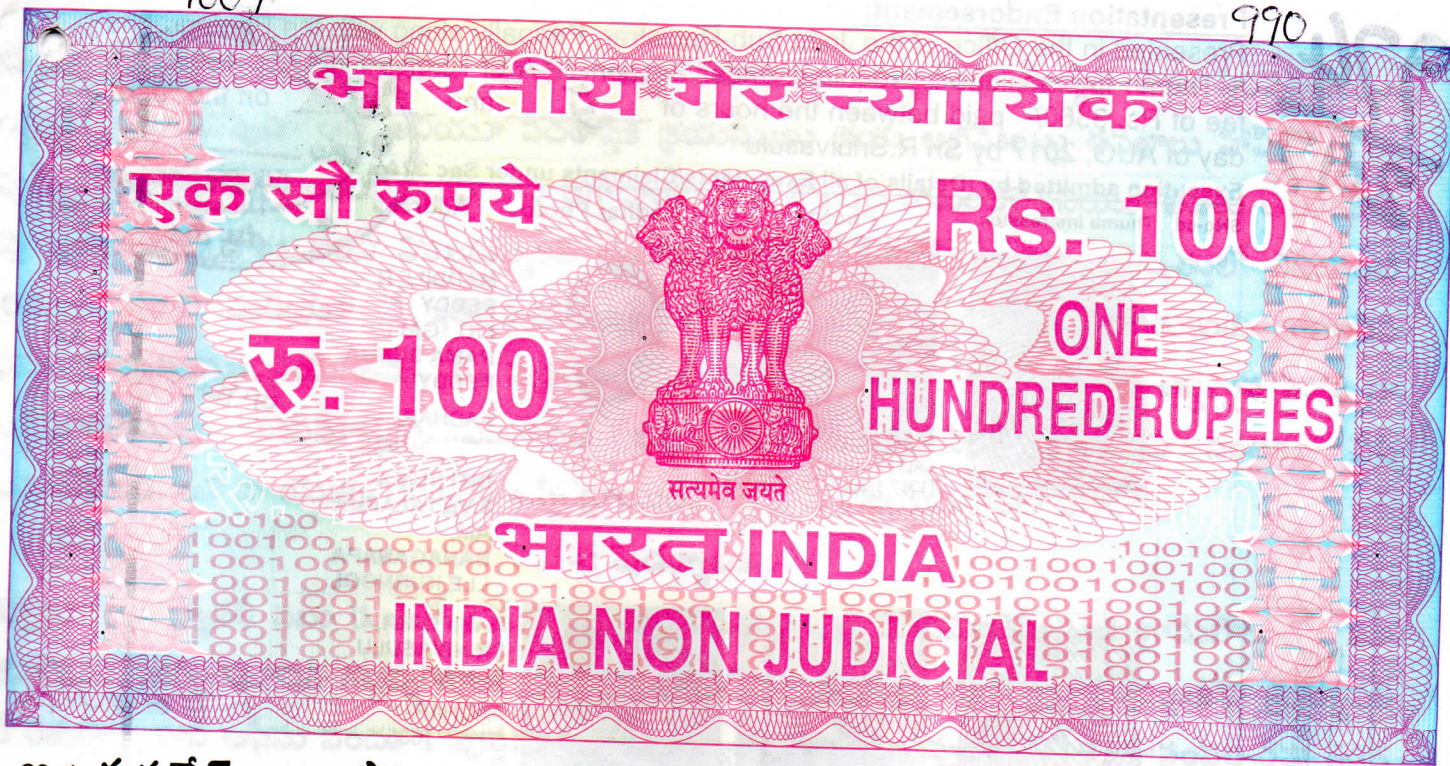
రాజకీయ
సాక్షి

సాక్షులు:-

1. రెవెన్యూ సోదరుడు శాగరావ పిల్ల శివ
2. రెవెన్యూ సోదరి శ్రీమతి శ్రీమతి

B.C.

Prepared and Scribed by
B.C. VIJAYA KUMAR
S/o. B. Ramachandran
H.No. 8/371, PEAPULLY,
Kurnool (Dt.) A.P.



ఆంధ్రప్రదేశ్ ఆంధ్ర ప్రదేశ్ ANDHRA PRADESH

S No 2920 Rs. 100 Date 3/8/2017

Sold to గాలి మద్దిలేటిరెడ్డి 52 సం తండ్రి గాలి రామసుబ్బారెడ్డి ఇంటి నెం 2-41 ఫోర్ట్

For Whom స్వంత

బనగానపల్లి

BT 620382

B. NAGARAJU

Licensed Stamp Vendor

L.No. NII 13-17-001/2014

R.L. No. 13-17-011/2017-19

H.No. 7/114, Main Road, PEAPULLY,

PIN : 518 221, Call : 9440276820

రూ 3,36,000.00 లకు విక్రయదస్తావేజు.

2017 సంవత్సరము ఆగష్టు నెల 3 తేది. సరియగు 1939 శాశ్వత శ్రావణ 12 తేది.

వ్రాయించుకున్నవారు :- గాలి మద్దిలేటిరెడ్డి 52 సం తండ్రి గాలి రామసుబ్బారెడ్డి ఇంటి నెం 2-41 ఫోర్ట్ ఏరియా బనగానపల్లి బవును పోష్టు మండలం కర్నూలు జిల్లా. ఆధార్ నెం :- 7164 5477 0256.

వ్రాయించియిచ్చినవారు :- రాశిపోగుల శ్రీనివాసులు 33 సం తండ్రి పెద్ద మల్లన్న పెద్దపాయ గ్రా, పోష్టు చండ్రపల్లి మజరా ప్యాపలి మం, కర్నూలు జిల్లా. ఆధార్ నెం :- 7627 4723 1635.

అయిన నేను వ్రాయించియిచ్చిన విక్రయదస్తావేజు ఏమనగా నాకుటుంబభర్తులకు గాను ఈదినము నీవల్ల నగదుగా రూ. 3,36,000.00 లు అక్షరాలా మూడు లక్షలా ముప్పై ఆరు వేల రూపాయలు తీసుకున్నాను. నీరూపాయలకు గాను ప్రతిఫలముగా షెడ్యూలు దాఖలా నాకాలూకు ఆస్తిని నీకు విక్రయించి ఈదినమే నీ స్వాదీన పరచినాను. యింతటినుండి షెడ్యూలు దాఖలా ఆస్తిని నీవు సంపూర్ణహక్కుదారువై నీవు నీవారసులు పుత్రపౌత్ర వంశ పారంపర్యంతరము దాన విక్రయాదు సర్వాధికారముల తో సర్వహక్కులతో స్వేచ్ఛగా నీ యిష్టప్రకారము అనుభవించుకొనవలసినది. ఈదేజు నుండి నీకు అమ్మిన ఈ ఆస్తిపైన నాకు కాని నా వారసులకు కాని ఎటువంటి హక్కులేదు. ఒక వేళ ఎవరివలననైనా ఈ ఆస్తిహక్కుపై నీ హక్కు సంపూర్ణముగా కాని మరే ఇతరవిధముగా గాని భంగం కలిగించిన ఎడల అట్టిపరిస్థితిలో నేను మరియు నాకుటుంబీకులు

R. శ్రీనివాసులు

నాస్వంత్ర ఖర్చుపై నాఇతర ఆస్తుల పూచీపై అట్టి వివాదము పరిష్కరించి నీఆస్తిని నీకు స్థిరపర్చగలను. క్రయాస్తి నిర్వివాదనిష్ఠించి ఆస్తి అనియూ సదరాస్తికి క్రయములు క్రయ అగ్రిమెంట్లు తనఖాలు హామీలు కోర్టు జప్తులు మొదలగు అన్యక్రాంతములకు గాని తగాదాలకు గాని లోబరచి యుండలేదనియూ సదరు ఆస్తికి నేను తప్ప ఇతర హక్కుదార్లు లేరని నిన్నునమ్మించి ఈక్రయము చేయడమైనది. నీకు భవిష్యత్తులో ఎటువంటి పత్రములపై కాని మరియు ఏ ఇతరపత్రములపై కాని నేను ఈ ఆస్తికి నీకు స్థిరపర్చుటకు కావలసిన విధముగా సంతకము చేయగలను. ఈ పత్రములో వ్రాయబడిన అన్ని అంశములు నాకు అర్థమైన పిదప నా యిష్టపూర్వకముగా మనస్ఫూర్తిగా ఎటువంటి ఒత్తిడులు లేకుండా నీకు వ్రాయించి సంతకం చేసి యివ్వబడెనది. అని నా యొక్క సమ్మతిన ఒప్పి వ్రాయించి యిచ్చిన విక్రయదస్తావేజు సహి.

-: షెడ్యూలు :-

కర్నూలు ॥ డి ప్యాపలి సబు ॥ డిలో కొమ్మేమర్రి గ్రామపంచాయతీకి చెందిన కొమ్మేమర్రి గ్రామపాలంలో మా జేజినాయన గారైన మాదిగ గట్టన్న గారు 8.6.1959 తేదీన సుంకేశుల రామేశ్వరరావు వల్ల కొని శ్రీ ప్యాపలి సబ్ రిజిస్ట్రారు వారి ఆఫీసు నందు 1 పుస్తకం 129 వాల్యూం 153,154 పుటలలో 1959 సంవత్సరపు 535 నెంబరుగా వారి పేర రిజిస్టరు కాబడి వారి తదనంతరం చేసుకొన్న అన్నదమ్ముల మౌఖిక విభాగపట్టిక రీత్యా నా తండ్రి భాగంనకు రాబడి నా తండ్రి తదనంతరం వారికి ఏకైక కుమారుడనైనందున నాకు సర్వహక్కులతో సంక్రమించి నాకు సర్వహక్కులు కలిగి నాపేర రెవిన్యూ ట్రాన్స్ఫర్ కాబడి నేటివరకు నా స్వాధీనాను భవములో వున్న భూమి వివరము.

బాబు	సనెం	పూర్తి	పైకి	హె	చేనిపేరు
సపుం	98/4	య6.41	య3.50	1.417	నల్లగుట్టలచేను

యిందుకు చెక్కుబంది తూర్పు :- పాపన్న భూమి.

పడమర :- రాశిపాగుల చిన్న మల్లన్న వల్ల నీవు కొన్న భూమి.

ఉత్తరం :- ఫారెస్ట్.

దక్షిణము :- పాపన్న భూమి. ఈ మధ్యగల మూడు ఎకరంలా యాభై సెంట్ల భూమి. షెడ్యూలు ఆస్తి దేవాదాయ వక్స్ బోర్డు అసైనుమెంట్లు పట్టాలకు చెందినదికాదు. ప్రభుత్వమునకున్నా వాటి అనుబంధ సంస్థలకున్నా ఆయకంలు వుంచలేదు. షెడ్యూలు భూమిలో తోటలు గనులు చేపలచెర్వులు వగైరాలు లేవు. ఈ భూమి యొక్క పాసుపుస్తకం ఖాతా నెం :- 940 రు గా కలదు. ఈ నెంబరులో ఇక నాకు ఏలాటి భూమి, హక్కులేదు. ఈ భూమిగుండా ఇతరులకెవ్వరికిన్ని ఏలాటి రస్తా హక్కులేదు. ఈ భూమికి రస్తా తూర్పు దిశనగల పాపన్న భూమి ఉత్తర గెట్టు వారగా ఎల్లప్పుడూబండ్లకు కాండ్లకు వగైరాలకు రస్తా హక్కు కలదు.

R త్రినానా గుండ్ల

రూల్ 3 స్టేట్‌మెంటు

వరుస సంఖ్య	గ్రామము	సర్వే నెంబరు మరియు విస్తీర్ణం	ఎకరా ఒకటికి మా.వి.	పార్టీ ప్రతిఫలం ఎకర ఒకటికి	మొత్తం విలువ
1	కొమ్మేమర్తి	98/4 య3.50	రు 96000/-లు.	రు 96000/-లు.	రు 336000/-


R. కృష్ణాచారి

సాక్షులు:-

1. గుమ్మనపాటి సుబ్బారావు పెద్దది
2. రెవెన్యూ ఓ కలెక్టరు

B. C. Vijaya Kumar

Prepared and Scribed by
B.C. VIJAYA KUMAR
 S/o. B. Ramachandran
 H.No. 8/371, PEAPULLY,
 Kurnool (Dt.) A.P.



ఆంధ్రప్రదేశ్ ఆంధ్ర ప్రదేశ్ ANDHRA PRADESH

BT 620383

No 2921 Date 31/12/17

Sold to గానీ ముక్తిమిత్ర రెడ్డి ఎం.గానీ రావూ సోబ్బ రెడ్డి
For Whom సొంతం అనగా నా పేరే

B. NAGARAJU

Licensed Stamp Vendor

L.No. NH 13-17-001/2014

R.L. No. 13-17-011/2017-19

H.No. 7/114, Main Road, PEAPULLY,

PIN : 518 221, Call : 9440276820

రూ 3,84,000.00 లకు విక్రయదస్తావేజు.

2017 సంవత్సరము ఆగష్టు నెల 3 తేది. సరియగు 1939 శాశ్వత శ్రావణ 12 తేది.

వ్రాయించుకున్నవారు :- గాలి మద్దిలేటిరెడ్డి 52 సం తండ్రి గాలి రామసుబ్బారెడ్డి ఇంటి నెం 2-41 ఫోర్ట్ ఏరియా బనగానపల్లె బవును పోస్టు మండలం కర్నూలు జిల్లా. ఆధార్ నెం :- 7164 5477 0256.

వ్రాయించియిచ్చినవారు :- రాజిపోగుల పెద్ద మల్లన్న 67 సం తండ్రి జలదుర్గం మల్లన్న ఇంటి నెం 1/10 ఎస్.సి.కాలనీ పెద్దపాయ గ్రా, పోస్టు చండ్రపల్లె మజరా ప్యాపలి మం, కర్నూలు జిల్లా. ఆధార్ నెం :- 6531 9559 5510.

అయిన నేను వ్రాయించియిచ్చిన విక్రయదస్తావేజు ఏమనగా నాకుటుంబభర్తులకు గాను ఈదినము నీవల్ల నగదుగా రూ. 3,84,000.00 లు అక్షరాలా మూడు లక్షలా ఎనబై నాలుగు వేల రూపాయలు తీసుకున్నాను. నీరూపాయలకు గాను ప్రతిఫలముగా పెడమ్యాలు దాఖలా నాతాలూకు ఆస్తిని నీకు విక్రయించి ఈదినమే నీ స్వాదీన పరచినాను. యింతటినుండి పెడమ్యాలు దాఖలా ఆస్తిని నీవు సంపూర్ణహక్కుదారువై నీవు నీవారసులు పుత్రపౌత్ర వంశ పారంపర్యంతరము దాన విక్రయాది సర్వాధికారముల తో సర్వహక్కులతో స్వేచ్ఛగా నీ యిష్టప్రకారము అనుభవించుకొనవలసినది. ఈరోజు నుండి నీకు అమ్మిన ఈ ఆస్తిపైన నాకు కాని నా

రా బి.మొగ్గుల పద్మవల్లభి

వారసులకు కాని ఎటువంటి హక్కులేదు. ఒక వేళ ఎవరివలననైనా ఈ ఆస్తిహక్కుపై నీ హక్కు సంపూర్ణముగా కాని మరే ఇతరవిధముగా గాని భంగం కలిగించిన ఎడల అట్టిపరిస్థితిలో నేను మరియు నాకుటుంబీకులు నాస్వంత ఖర్చుపై నాఇతర ఆస్తుల పూచీపై అట్టి వివాదము పరిష్కరించి నీఆస్తిని నీకు స్థిరపర్చగలను. క్రయాస్తి నిర్వహదనిషేచి ఆస్తి అనియూ సదరాస్తికి క్రయములు క్రయ అగ్రిమెంట్లు తనఖాలు హామీలు కోర్టు జప్తులు మొదలగు అన్యక్రాంతములకు గాని తగాదాలకు గాని లోబరచి యుండలేదనియూ సదరు ఆస్తికి నేను తప్ప ఇతర హక్కుదార్లు లేరని నిన్నునమ్మించి ఈక్రయము చేయడమైనది. నీకు భవిష్యత్తులో ఎటువంటి పత్రములపై కాని మరియు ఏ ఇతరపత్రములపై కాని నేను ఈ ఆస్తికి నీకు స్థిరపర్చుటకు కావలసిన విధముగా సంతకము చేయగలను. ఈ పత్రములో వ్రాయబడిన అన్ని అంశములు నాకు అర్థమైన పిదప నా యిష్టపూర్వకముగా మనస్ఫూర్తిగా ఎటువంటి ఒత్తిడులు లేకుండా నీకు వ్రాయించి సంతకం చేసి యివ్వటమైనది. అని నా యొక్క సమ్మతిన ఒప్పి వ్రాయించి యిచ్చిన విక్రయదస్తావేజు సహి.

-: షెడ్యూలు :-

కర్నూలు || డి ప్యాపలి సబు || డిలో కొమ్మేమర్రి గ్రామపంచాయతీకి చెందిన కొమ్మేమర్రి గ్రామపాలంలో మా తండ్రి గారైన మాదిగ మల్లన్న గారు 8.6.1959 తేదీన సుంకేశుల రామేశ్వరరావు వల్ల కొని శ్రీ ప్యాపలి సబ్ రిజిస్ట్రారు వారి ఆఫీసు నందు 1 పుస్తకం 129 వాల్యూం 153,154 పుటలలో 1959 సంవత్సరపు 535 నెంబరుగా వారి పేర రిజిస్టరు కాబడి వారి తదనంతరం చేసుకొన్న అన్నదమ్ముల మౌఖిక విభాగపట్టిక రీత్యా నా భాగంనకు రాబడి నాకు సర్వహక్కులతో సంక్రమించి నాకు సర్వహక్కులు కలిగి నాపేర రెవిన్యూ ట్రాన్స్ఫర్ కాబడి నేటివరకు నా స్వాధీనాను భవములో వున్న భూమి వివరము.

బాబు	సనెం	పూర్తి	పైకి	హె	చేనిపేరు
సపుం	98/2	య3.29	య1.90	0.850	నల్లగుట్టలచేను
సపుం	98/3	య2.79	య2.10	0.849	నల్లగుట్టలచేను

వెరసి 4.00 పై నెంబర్లు కలిసి వున్నవి.

యిందుకు చెక్కుబంది తూర్పు :- ఈదినం నీవు రాశిపోగుల చిన్న మల్లన్న వల్ల కొన్న భూమి.

పడమర :- ఫారెస్ట్.

ఉత్తరం :- ఈదినం నీవు రాశిపోగుల సరోజమ్మ వల్ల కొన్న భూమి.

దక్షిణము :- బడిగించుల ఆంజనేయులు భూమి. ఈ మధ్యగల నాలుగు ఎకరంల భూమి. షెడ్యూలు ఆస్తి దేవాదాయ వక్స్ బోర్డు అసైనుమెంటు పట్టాలకు చెందినదికాదు. ప్రభుత్వమునకున్నా వాటి అనుబంధ సంస్థలకున్నా ఆయకంలు వుంచలేదు. షెడ్యూలు భూమిలో తోటలు గనులు చేపలచెర్వులు వగైరాలు లేవు. ఈ భూమి యొక్క పాసుపుస్తకం ఖాతా నెం :- 424 రు గా కలదు. ఈ నెంబరులో ఇక నాకు ఏలాటి భూమి, హక్కులేదు. ఈ భూమిగుండా ఇతరులకెవ్వరికిన్ని ఏలాటి రస్తా హక్కులేదు. ఈ భూమికి రస్తా తూర్పు దిశనగల పాపన్న భూమి ఉత్తర గెట్టు వారగా ఎల్లప్పుడూబండ్లకు కాండ్లకు వగైరాలకు రస్తా హక్కు కలదు.

రాశిపోగులచెర్వువల్లని

రూల్ 3 స్టేట్‌మెంటు

వరుస సంఖ్య	గ్రామము	సర్వే నెంబరు మరియు విస్తీర్ణం	ఎకరా ఒకటికి మా.వి.	పార్టీ ప్రతిఫలం ఎకర ఒకటికి	మొత్తం విలువ
1	కొమ్మేపూరి	98/2 య1.90 98/3 య2.10	రు 96000/-లు.	రు 96000/-లు.	రు 384000/-

రాజ్‌మంజులపేట జిల్లా

సాక్షులు:-


1. రాయ్‌మంజుల నాగరాజ్ & శివ
2. రాయ్‌మంజుల శ్రీమతి

Prepared and Scribed by
B.C. VIJAYA KUMAR
S/o. B. Ramachandran
H.No. 8/371, PEAPULLY,
Kurnool (Dt.) A.P.

B.C.

1009

92



ఆంధ్రప్రదేశ్ ఆంధ్ర ప్రదేశ్ ANDHRA PRADESH

BT 620381

B. NAGARAJU

Licensed Stamp Vendor

L.No. NH 13-17-001/2014

R.L. No. 13-17-011/2017-19

H.No. 7/114, Main Road, PEAPULLY,

PIN : 518 221, Cell : 9440276820

S No 2919 Rs 1000 Date 3/8/2017

Sold to గాలి మట్టి తాటి రై 5/0 గాలి రామసుబ్బారెడ్డి బనగానపల్లి

For Whom సొంతం

రూ 3,46,000.00 లకు విక్రయదస్తావేజు.

2017 సంవత్సరము ఆగష్టు నెల 3 తేది. సరియగు 1939 శాశ్వత శ్రావణ 12 తేది.

వ్రాయించుకున్నవారు :- గాలి మట్టిలేరిరెడ్డి 52 సం తండ్రి గాలి రామసుబ్బారెడ్డి ఇంటి నెం 2-41 ఫోర్ట్ ఏరియా బనగానపల్లె బవును పోస్టు మండలం కర్నూలు జిల్లా. ఆధార్ నెం :- 7164 5477 0256.

వ్రాయించియిచ్చినవారు :- రాశిపోగుల చిన్నమల్లన్న 60 సం తండ్రి మల్లన్న ఎస్.సి.కాలనీ పెద్దపాయ గ్రా, పోస్టు చండ్రపల్లె మజరా ప్యావలి మం, కర్నూలు జిల్లా. ఆధార్ నెం :- 2457 5749 6361.

అయిన నేను వ్రాయించియిచ్చిన విక్రయదస్తావేజు ఏమనగా నాకుటుంబభర్తులకు గాను ఈదినము నీవల్ల నగదుగా రూ. 3,46,000.00 లు అక్షరాలా మూడు లక్షలా నలభై ఆరు వేల రూపాయలు తీసుకున్నాను. నీరూపాయలకు గాను ప్రతిఫలముగా షెడ్యూలు దాఖలా నాతాలూకు ఆస్తిని నీకు విక్రయించి ఈదినమే నీ స్వాదీన పరచినాను. యింతటినుండి షెడ్యూలు దాఖలా ఆస్తిని నీవు సంపూర్ణహక్కుదారువై నీవు నీవారసులు పుత్రపౌత్ర వంశ పారంపర్యంతరము దాన విక్రయాది సర్వాధికారముల తో సర్వహక్కులతో స్వేచ్ఛగా నీ యిష్టప్రకారము అనుభవించుకొనవలసినది. ఈరోజు నుండి నీకు అమ్మిన ఈ ఆస్తిపైన నాకు కాని నా వారసులకు కాని ఎటువంటి హక్కులేదు. ఒక వేళ ఎవరివలననైనా ఈ ఆస్తిహక్కుపై నీ హక్కు సంపూర్ణముగా కాని మరే ఇతరవిధముగా గాని భంగం కలిగించిన ఎడల అట్టిపరిస్థితిలో నేను మరియు నాకుటుంబీకులు

R.C.Mallikarjuna

నాస్వంత్రీ ఖర్చుపై నాశితర ఆస్తుల పూచీపై అట్టి వివాదము పరిష్కరించి నీఆస్తిని నీకు స్థిరపర్చగలను. క్రయాస్తి నిర్వివాదనిష్ఠించి ఆస్తి అనియూ సదరాస్తికి క్రయములు క్రయ అగ్రిమెంట్లు తనఖాలు హామీలు కోర్టు జపులు మొదలగు అన్యాయక్రంతములకు గాని తగాదాలకు గాని లోబరచి యుండలేదనియూ సదరు ఆస్తికి నేను తప్ప ఇతర హక్కుదార్లు లేరని నిన్నునమ్మించి ఈక్రయము చేయడమైనది. నీకు భవిష్యత్తులో ఎటువంటి పత్రములపై కాని మరియు ఏ ఇతరపత్రములపై కాని నేను ఈ ఆస్తికి నీకు స్థిరపర్చుటకు కావలసిన విధముగా సంతకము చేయగలను. ఈ పత్రములో వ్రాయబడిన అన్ని అంశములు నాకు అర్థమైన పిదప నా యిష్టపూర్వకముగా మనస్ఫూర్తిగా ఎటువంటి ఒత్తిడులు లేకుండా నీకు వ్రాయించి సంతకం చేసి యివ్వబడమైనది. అని నా యొక్క సమ్మతిన ఒప్పి వ్రాయించి యిచ్చిన విక్రయదస్తావేజు సహి.

-: షెడ్యూలు :-

కర్నూలు || డి ప్యావలి సబు || డిలో కొమ్మేమర్రి గ్రామపంచాయతీకి చెందిన కొమ్మేమర్రి గ్రామపాలంలో మా తండ్రి గారైన మాదిగ మల్లన్న గారు 8.6.1959 తేదీన సుంకేశుల రామేశ్వరరావు వల్ల కొని శ్రీ ప్యావలి సబ్ రిజిస్ట్రారు వారి ఆఫీసు నందు 1 పుస్తకం 129 వాల్యూం 153,154 పుటలలో 1959 సంవత్సరపు 535 నెంబరుగా వారి పేర రిజిస్టరు కాబడి వారి తదనంతరం చేసుకొన్న అన్నదమ్ముల మౌఖిక విభాగపట్టిక రీత్యా నా భాగంనకు రాబడి నాకు సర్వహక్కులతో సంక్రమించి నాకు సర్వహక్కులు కలిగి నాపేర రెవిన్యూ ట్రాన్స్ఫర్ కాబడి నేటివరకు నా స్వాధీనాను భవములో వున్న భూమి వివరము.

బాబు	సనెం	పూర్తి	పైకి	హె	చేనిపేరు
సపుం	98/4	య6.41	2.91	1.178	నల్లగుట్టలచేను
సపుం	98/3	య2.79	పైకి	య0.69	0.279 నల్లగుట్టలచేను

వెరసి 3.60 పై నెంబర్లు కలసి వున్నవి.

యిందుకు చెక్కుబంది తూర్పు :- రాశిపాగుల శ్రీనివాసులు వల్ల నీవు కొన్న భూమి.

పడమర :- రాశిపాగుల సరోజమ్మ వల్ల నీవు కొన్న భూమి.

ఉత్తరం :- ఫారెస్ట్.

దక్షిణము :- పాపన్న భూమి. ఈ మధ్యగల మూడు ఎకరంలా అరవై సెంట్లు భూమి. షెడ్యూలు ఆస్తి దేవాదాయ వక్స్ బోర్డు అసైనుమెంట్లు పట్టాలకు చెందినదికాదు. ప్రభుత్వమునకున్నా వాటి అనుబంధ సంస్థలకున్నా ఆయకంలు వుంచలేదు. షెడ్యూలు భూమిలో తోటలు గనులు చేపలచెర్వులు వగైరాలు లేవు. ఈ భూమి యొక్క పాసుపుస్తకం ఖాతా నెం :- 425 రు గా కలదు. ఈ నెంబరులో ఇక నాకు ఏలాటి భూమి, హక్కులేదు. ఈ భూమిగుండా ఇతరులకెవ్వరికిన్ని ఏలాటి రస్తా హక్కులేదు. ఈ భూమికి రస్తా తూర్పు దిశనగల పాపన్న భూమి ఉత్తర గెట్టు వారగా ఎల్లప్పుడూబండ్లకు కాండ్లకు వగైరాలకు రస్తా హక్కు కలదు.

R. E. Hallanna

రూల్ 3 స్టేట్‌మెంటు

వరుస సంఖ్య	గ్రామము	సర్వే నెంబరు మరియు విస్తీర్ణం	ఎకరా ఒకటికి మా.వి.	పార్టీ ప్రతిఫలం ఎకర ఒకటికి	మొత్తం విలువ
1	కొమ్మమర్రి	98/4 య2.91 98/3 య0.69	రూ 96000/-లు.	రూ 96000/-లు.	రూ 346000/-

సాక్షులు:-

R. Mallanna

1. R. Mallanna
2. R. Mallanna

B. B.