

# कार्यालय मुख्य वन संरक्षक, लखनऊ मण्डल, उत्तर प्रदेश, लखनऊ

पत्रांक:- 4075/14-10-4, लखनऊ, दिनांक 30 मार्च, 2026।

सेवा में,

मुख्य वन संरक्षक,  
नोडल अधिकारी,  
उ०प्र०, लखनऊ।

विषय-

उत्तर प्रदेश एक्सप्रेसवेज इण्डस्ट्रियल डेवलपमेन्ट अथारिटी (यूपीडा) द्वारा गंगा एक्सप्रेसवे परियोजना के निर्माण में जनपद अमरोहा में प्रभावित 1.68 हे० आरक्षित वनभूमि एवं बाधक 3629 वृक्षों के पालन, प्रतापगढ़ में प्रभावित 1.0749 हे० संरक्षित वनभूमि एवं बाधक 2716 वृक्षों के पातन, रायबरेली में प्रभावित 23.552 हे० आरक्षित वनभूमि तथा 6.1746 हे० संरक्षित वनभूमि एवं बाधक 47258 वृक्षों के पातन, उन्नाव में प्रभावित 61.3621 हे० आरक्षित तथा 6.4218 हे० संरक्षित वनभूमि एवं बाधक 106144 वृक्षों के पातन, हापुड़ में प्रभावित 2.0342 हे० संरक्षित वनभूमि एवं बाधक 839 वृक्षों के पातन, बदायूं में प्रभावित 4.9257 हे० संरक्षित वनभूमि एवं बाधक 1554 वृक्षों के पातन, शाहजहांपुर में प्रभावित 3.907 हे० संरक्षित एवं बाधक 865 वृक्षों के पातन, सम्भल में प्रभावित 4.052 हे० संरक्षित वनभूमि तथा बाधक 4023 वृक्षों के पातन एवं हरदोई में प्रभावित 4.0551 हे० आरक्षित वनभूमि तथा 2.2322 हे० संरक्षित वनभूमि एवं बाधक 136 वृक्षों के पातन अर्थात् परियोजना में प्रभावित 90.6492 हे० आरक्षित वनभूमि तथा 30.8224 हे० संरक्षित वनभूमि कुल 121.4716 हे० वनभूमि के गैरवानिकी प्रयोग एवं बाधक 167166 वृक्षों/पौधों के पातन की अनुमति के प्रस्ताव के स्थलीय निरीक्षण के सम्बन्ध में।

संदर्भ:-

भारत सरकार की पत्र संख्या-8बी/यू०पी०/०६/२९५/२०२१/एफ०सी०/९९०, दिनांक-२९.०३.२०२३

महोदय,

उपरोक्त विषयक संदर्भित पत्र के अनुपालन में प्रभागीय निदेशक, सा०वा० वन प्रभाग, उन्नाव ने अपने पत्रांक-3078/14-1, दिनांक-30.03.2026 द्वारा भारत सरकार द्वारा उक्त प्रकरण में लगाई गई समस्त आपत्तियों का निराकरण कर बिन्दुवार अनुपालन आख्या/सूचना संलंकित कर इस कार्यालय को उपलब्ध करायी गयी है। जिसे संलग्नकर आपकी सेवा में प्रेषित है।

अतः आपसे अनुरोध है कि उक्त के सम्बन्ध में अपने स्तर से अग्रेतर कार्यवाही करने की कृपा करें।

संलग्नक-उपरोक्तानुसार।

भवदीय,

(डा० रेणु सिंह)

अपर प्रधान मुख्य वन संरक्षक/

मुख्य वन संरक्षक,

लखनऊ मण्डल, उ०प्र०, लखनऊ।

पत्रांक- / उक्तदिनांकित।

प्रतिलिपि -प्रभागीय निदेशक, सा०वा० वन प्रभाग, उन्नाव को उनके पत्र के क्रम में सूचनार्थ प्रेषित।

(डा० रेणु सिंह)

अपर प्रधान मुख्य वन संरक्षक/

मुख्य वन संरक्षक,

लखनऊ मण्डल उ०प्र०, लखनऊ



कार्यालय प्रभागीय निदेशक, उन्नाव सामाजिक वानिकी वन प्रभाग, उन्नाव  
पत्रांक 3078 /14-1 उन्नाव, दिनांक , 30-03-2026

सेवा में,

अपर प्रधान मुख्य वन संरक्षक/मुख्य वन संरक्षक,  
लखनऊ मण्डल, उ०प्र, लखनऊ।

विषय:- उत्तर प्रदेश एक्सप्रेसवेज इण्डस्ट्रियल डेवलपमेंट अथॉरिटी (यूपीडा) द्वारा गंगा एक्सप्रेसवे परियोजना के निर्माण में जनपद अनरोहा में प्रभावित 1.68 हे० आरक्षित वनभूमि एवं बाधक 3629 वृक्षों के पातन, प्रतापगढ़ में प्रभावित 1.0749 हे० संरक्षित वनभूमि एवं बाधक 2716 वृक्षों के पातन, रायबरेली में प्रभावित 23.552 हे० आरक्षित वनभूमि तथा 6.1746 हे० संरक्षित वनभूमि एवं बाधक 47258 वृक्षों के पातन, उन्नाव में प्रभावित 61.2621 हे० आरक्षित तथा 6.4218 हे० संरक्षित वनभूमि एवं बाधक 106144 वृक्षों के पातन, हापुड़ में प्रभावित 2.0342 हे० संरक्षित वनभूमि एवं बाधक 839 वृक्षों के पातन, बदायूं में प्रभावित 4.9257 हे० संरक्षित वनभूमि एवं बाधक 1554 वृक्षों के पातन, शाहजहांपुर में प्रभावित 3.907 हे० संरक्षित एवं बाधक 865 वृक्षों के पातन, सम्भल में प्रभावित 4.052 हे० संरक्षित वनभूमि तथा बाधक 4023 वृक्षों के पातन एवं हरदोई में प्रभावित 4.0551 हे० आरक्षित वनभूमि तथा 2.2322 हे० संरक्षित वनभूमि एवं बाधक 136 वृक्षों के पातन अर्थात् परियोजना में प्रभावित 90.8492 हे० आरक्षित वनभूमि तथा 30.8224 हे० संरक्षित वनभूमि कुल 121.4716 हे० वनभूमि के गैरवानिकी प्रयोग एवं बाधक 167168 वृक्षों/पौधों के पातन की अनुमति के सम्वन्ध में।

सन्दर्भ:- भारत सरकार की पत्र सं०-8वीं/यूपी/06/295/2021/एफसी/990 दि०-29.03.2023।

महोदया,

उपरोक्त सन्दर्भित पत्र के क्रम में लगायी गयी आपत्तियों का निराकरण कर अनुपालन आख्या अग्रिम कार्यवाही हेतु आपकी सेवा में सादर प्रेषित है-


क्र०सं०	आपत्तियाँ	निराकरण
1.	Complete compliance of condition no.4 of AIP needs to be submitted.	<p>उक्त आपत्ति के क्रम में विन्दिवार आख्या निम्न प्रकार है-</p> <p>1. अनरोहा वन प्रभाग द्वारा अपने पत्रांक 1438/14-1 दि०-27.09.2025 (छायाप्रति संलग्न है) द्वारा अवगत कराया गया है कि "गंगा एक्सप्रेसवे परियोजना के निर्माण में जनपद अनरोहा में 1.68 हे० आरक्षित वनभूमि का गैर वानिकी प्रयोग के बदले 1.68 हे० गैर वनभूमि प्राप्त हुये थी जिसको संरक्षित भूमि घोषित किये जाने हेतु धारा-29 का प्रस्ताव उच्च स्तर को प्रेषित किया जा चुका है जो वर्तमान में शासन स्तर पर विचारधीन है।"</p> <p>2. हरदोई वन प्रभाग द्वारा अपने पत्रांक 3353/14-1 दि०-23.02.2026 (छायाप्रति संलग्न है) द्वारा अवगत कराया गया है कि "गंगा एक्सप्रेसवे परियोजना के निर्माण में प्रभावित 4.0551 हे० आरक्षित वनभूमि के बदले ग्राम-बेहन्दरखुर्द तहसील-सण्डीला जिला-हरदोई में क्षेत्रफल 4.0552 हे० गैर वनभूमि प्राप्त हुई है। उक्त भूमि राजस्थ अमिलेख खतौनी में वन विभाग के नाम से दर्ज है। भारतीय वन अधिनियम, 1927 की धारा-29 के अन्तर्गत अधिदूषित कराये जाने हेतु प्रस्ताव इस कार्यालय पत्रांक 867/14-1 दि०-14.09.2023 को उच्च स्तर को प्रेषित किया गया है। प्रेषित प्रस्ताव दि०-24.01.2024 को उ०प्र० शासन वन अनुभाग-2 में अनिलेखीय मिलान किया गया चुका है। शासन स्तर से विज्ञप्ति जारी होना अवरोध है।"</p> <p>3. रायबरेली वन प्रभाग द्वारा अपने पत्रांक 3330/14-10-4 दि०-18.02.2026 (छायाप्रति संलग्न है) द्वारा अवगत कराया गया है कि "गंगा एक्सप्रेसवे परियोजना में प्रभावित 23.5520 हे० आरक्षित एवं 6.1746 हे० संरक्षित वनभूमि के बदले 27.2310 हे० गैर वनभूमि ग्राम-हरौपुर ए०. तहसील-लालगंज जिला-रायबरेली में प्राप्त हुई है। यूपीडा द्वारा कुल प्राप्त</p>

		<p>27.2310 हे० गैर वनभूमि को भारतीय वन अधिनियम, 1927 की धारा-29 के अन्तर्गत संरक्षित वन अधिभूषित कराये जाने का प्रस्ताव इस कार्यालय के पत्रांक 3421/14-10-4 दि०-24.01.2020 द्वारा मुख्य वन संरक्षक, लखनऊ गण्डल, उ०प्र०, लखनऊ को प्रेषित कर दिया गया है। उक्त प्रस्ताव वर्तमान में मुख्य वन संरक्षक/जी०एल अधिनाशी, प० [ ] वन एवं जलवायु परिवर्तन विभाग, उ०प्र०, लखनऊ को माध्यम से मुख्य वन संरक्षक, भू-अभिलेख एवं वन्दोवरत, उ०प्र०, लखनऊ को प्रेषित किया गया है।</p> <p>4. चित्रकूट वन प्रभाग द्वारा अपने पत्रांक 1924/33-1 दि०-10.11.2025 (छायाप्रति संलग्न है) द्वारा अवगत कराया गया है "उक्त प्रस्ताव में इस वन प्रभाग द्वारा क्षतिपूरक वृक्षारोपण हेतु कुल 62.00 हे० अवगत वन भूमि उपलब्ध करायी गयी है, जो क्रमशः कोटाकण्डेला वन ब्लाक - 25 हे०, ददरी वन ब्लाक - 17.00 हे० एवं काजीपुर वदीरा वन ब्लाक - 20.00 हे० है, जिसका विवरण भारत सरकार द्वारा उक्त प्रकरण में दिनांक 16.06.2022 को जारी की गई सैद्धान्तिक स्वीकृति में भी अंकित है। उक्त प्रकरण में क्षतिपूरक वृक्षारोपण हेतु इस वन प्रभाग में गैर वनभूमि प्राप्त नहीं हुई है, अतः इस वन प्रभाग से गैर वन भूमि के मामले में की जाने वाली कोई भी कार्यवाही अपेक्षित नहीं है।"</p> <p>5. उन्नाव वन प्रभाग के अन्तर्गत "गंगा एकराप्रवाह परियोजना में प्रभावित 61.3621 हे० आरक्षित वनभूमि के बदले इस वन प्रभाग में 09 ग्रामों में 61.3627 हे० गैर वनभूमि प्राप्त हुयी थी, परन्तु ग्राम-रूपपुर चन्देला रकबा-15.9620 हे० में प्राप्त गैर वनभूमि में कुछ भूमि कम होने तथा कुछ भूमि गंगा की मुख्य धारा में होने के कारण ग्राम-सकहन राजपूतान में रकबा-4.6120 हे० भूमि चिन्हित की गयी है तथा शंकरपुर में रकबा-5.148 हे० भूमि पर विवाद होने के कारण ग्राम-मवई ब्रम्हानन में रकबा-5.339 हे० भूमि चिन्हित कर ली गयी है। इस प्रकार से उन्नाव वन प्रभाग में 10 ग्रामों में गैर वनभूमि प्राप्त हुयी है। जिसमें से 08 ग्रामों का धारा-29 का प्रस्ताव तैयार कर मुख्य वन संरक्षक, लखनऊ गण्डल, उ०प्र०, लखनऊ के कार्यालय को इस कार्यालय की पत्र सं०-3076/14-1 दिनांक 30.03.2026 को प्रेषित कर दिया गया है। इसके अतिरिक्त 02 ग्रामों सकहन राजपूतान तथा मवई ब्रम्हानन में प्राप्त गैर का वन विभाग के पक्ष में अमलदरामद की कार्यवाही पूर्ण कराते हुये संशोधित नये गैर वनभूमि स्थल का को०एम०एल० फाइल पेनड्राइव में Geo Referenced Digital Map, Sol Toposheet, Cadastral Map, उपयुक्तता एवं अतिक्रमण मुक्त प्रमाण पत्र, गैर वनभूमि के सम्बन्ध में उ०प्र० शासन के पत्रांक-वी०आई०पी०-23/14-2-2019-190 जी/2018, दिनांक 28.06.2019 के क्रम में उपजिलाधिकारी एवं प्रांतीय निदेशक का प्रमाण पत्र संलग्न कर दिया गया है तथा उक्त दोनों गैर वनभूमि का धारा-29 हेतु प्रस्ताव तैयार कर प्रेषित कर दिया जायेगा।</p>
2	compliance condition no.11 of AIP for Shahjahanpur needs to be submitted.	शर्त संख्या-11 के क्रम में शाहजहांपुर वन प्रभाग द्वारा अपने कार्यालय पत्रांक 3143/14-1 दि०-28.02.2026 द्वारा अवगत कराया गया है कि सैद्धान्तिक स्वीकृति सं०-8बी/यूपी/06/295/2021/एफ०सी०/133 दि०-16.06.2022 के द्वारा ओ०ए० नम्बर 07/2015 बाबू लाल जाजू बनाम राजस्थान सरकार में दिये गये निर्णय दिनांक 16.11.2015 के अनुसार वृक्षारोपण कार्य हेतु वांछित धनराशि कार्यदायी संस्था द्वारा कैम्पा फण्डल में जमा करा दी गयी है। प्रभाग के अन्तर्गत 32.21 हे० का लक्ष्य प्राप्त है। जिसके सापेक्ष प्रस्तावित कार्य का ए०पी०ओ० उच्च स्तर को प्रेषित किया जा चुका है। धनराशि प्राप्त होने के उपरान्त प्रभाग स्तर से उक्त वृक्षारोपण की कार्यवाही की जायेगी। वांछित प्रमाण-पत्र संलग्न है।
3	compliance condition no.23 of AIP for Shahjahanpur needs to be submitted.	शर्त संख्या-11 के क्रम में शाहजहांपुर वन प्रभाग द्वारा अपने कार्यालय पत्रांक 3143/14-1 दि०-28.02.2026 द्वारा अवगत कराया गया है कि उक्त क्षेत्र के सापेक्ष सी०ए० एस०एम०सी० आदि के कार्य प्रभाग से वांछित नहीं है। वन प्रभाग का प्रभावित संरक्षित वन भूमि क्ष० 3.907 हे० से सम्बंधित को०एम०एल० ई-ग्रीन वॉच पोर्टल के डायरेक्ट लैण्ड पर अपलोड कर दी गयी है (छायाप्रति संलग्न है)।

4	compliance of condition no.24 & 25 of AIP needs to be submitted.	यूपीडा द्वारा अपने पत्रांक 2125/1832/यूपीडा/22(वन) दि0-18.07.2025 (छायाप्रति संलग्न है) द्वारा अवगत कराया गया है कि उपरोक्त शर्त सं0-24 (डॉल्फिन संरक्षण) व शर्त सं0-25 (पटरी वृक्षारोपण) से सम्बन्धित वनराशि क्रमशः रू0-23.474 करोड़ एवं 40.509 करोड़ को ऑनलाइन ई-पेमेंट के द्वारा कैम्पा फण्ड में जमा कर दिया गया है।
5	Compliance of condition no.26 of AIP for Unnao needs to be submitted.	उपरोक्त शर्त के क्रम में आपको अवगत कराना है कि उक्त प्रकरण में 10 ग्रामों में गैर वनभूमि प्राप्त हुयी है। जिसका उपयुक्तता प्रमाण-पत्र संलग्न कर दिया गया है (छायाप्रति संलग्न है)।
6	Condition no.28 of AIP is partially complied complete compliance of condition no.28 needs to be submitted.	उपरोक्त शर्त के क्रम में परियोजना में आने वाले समस्त जनपदों द्वारा आख्या उच्च स्तर को प्रेषित की जा चुकी थी, परन्तु सम्मल, हापुर तथा शाहजहापुर की आख्या पठनीय न होने के कारण पुनः प्रेषित की जा रही है। (छायाप्रति संलग्न है)।
7	compliance of condition no.29 of AIP needs to be submitted.	बुन्देलखण्ड एक्सप्रेसवे के अन्तर्गत 06 ग्रामों में गैर वनभूमि प्राप्त हुयी थी जिसमें 05 ग्रामों की धारा-29 हेतु विज्ञप्ति शासन द्वारा जारी की जा चुकी है (छायाप्रति संलग्न है) तथा ग्राम-महोवा की धारा-29 की विज्ञप्ति जारी करने हेतु प्रधान मुख्य वन संरक्षक और विभागाध्यक्ष, उ0प्र0, लखनऊ के कार्यालय पत्रांक 352/11-वी-6 (धारा-29) दि0-03.02.2026 (छायाप्रति संलग्न है) द्वारा पत्र उ0प्र0 शासन को प्रेषित किया जा चुका है।
8	compliance of condition no.30 & 31 of AIP for Shahjahanpur needs to be submitted.	शर्त संख्या-11 के क्रम में शाहजहापुर वन प्रभाग द्वारा अपने कार्यालय पत्रांक 3143/14-1 दि0-28.02.2026 द्वारा अवगत कराया गया है कि शर्त सं0-30 के आलोक में कार्यदायी संस्था द्वारा जनपद शाहजहापुर के अन्तर्गत गंगा एक्सप्रेसवे के निर्माण में प्रभावित 3.907 हे0 संरक्षित वनभूमि एवं 865 वृक्षों के पातन के सम्बंध में कार्यदायी संस्था द्वारा वन संरक्षण अधिनियम 1980 का उल्लंघन नहीं किया गया है (छायाप्रति संलग्न है)। शर्त सं0-31 उ0प्र एक्सप्रेसवेज औद्योगिक विकास प्राधिकरण द्वारा इस आशय का वचनवद्धता प्रमाण-पत्र उपलब्ध करायग गया था कि शर्त सं0-31 के अनुसार भारत सरकार के पर्यावरण वन एवं जलवायु परिवर्तन मंत्रालय के द्वारा वन एवं वन्यजीव के संरक्षण सुरक्षा एवं विकास के लिये समय-समय पर जो भी अन्य शर्तें लगायी जायेंगी उसका अनुपालन करेगा (छायाप्रति संलग्न है)।


संलग्नक- उपरोक्तानुसार।

भवदीया

  
प्रभागीय निदेशक,  
सामाजिक वानिकी वन प्रभाग,  
उन्नाव।

पत्रांक / उक्तदिनांकित

प्रतिलिपि:- मुख्य वन संरक्षक/नोडल अधिकारी, उ0प्र0, लखनऊ महोदय को उनके कार्यालय की पत्र सं0-2759/11-सी- एफपी/यूपी/रोड़/144793/2021 दि0-17.03.2026 के क्रम में सादर सूचनार्थ एवं आवश्यक कार्यवाही हेतु प्रेषित।

  
प्रभागीय निदेशक,  
सामाजिक वानिकी वन प्रभाग,  
उन्नाव।



## उद्घरण खतौनी (शासकीय)



उद्घरण क्रमांक : 1415442026031445

ग्राम क्रमांक : 141544  
ग्राम का नाम (परगना) : सकहान  
राजपूतान(सफीपुर)

तहसील : सफीपुर  
जनपद : उन्नाव

फसली वर्ष : 1429-1434 (01 जुलाई, 2021 से 30 जून, 2027)  
भाग : 1  
(1) खाता संख्या : 01149

श्रेणी : 5-3-ड / अन्य कृषि योग्य बंजर भूमि

खातेदार का विवरण		खातेदारी प्रारम्भ होने का विवरण		भूमि का विवरण		खातेदार का अंश		
खसरा/गाटा संख्या	(2) नाम/पिता-पति-संरक्षक का नाम / जाति कोड / आधार नं0 (अन्तिम चार अंक) / पता अथवा पैन नं0 (6-9 स्थान के अंक) / जन्मतिथि (अवयस्क हेतु)	(3) न्यायालय का नाम / कम्प्यूटीकृत वाद संख्या अथवा आदेश संख्या / आदेश का दिनांक / जोत का आधार	(4) वर्ष	(5) गाटा (यूनीक कोड)	(6) गाटे का कुल क्षेत्रफल (हे.)	(7) हिस्से में	(8) क्षेत्रफल में (हे.)	(9) खातेदार द्वारा देय भू-राजस्व
9मि0	1) बंजर / --- / --- 2) वन विभाग / --- / ---	1) अन्व / 1651 / 11-02-2026 / पुनर्ग्रहण 2) अन्व / 1/1272261 / 19-03-2026 / पुनर्ग्रहण		9मि0(1415440009200357)	5.7930	1) 1/1 2) -	1) 1.1810 2) 4.6120	0.00
कुल गाटे- 1 कुल क्षेत्रफल- 5.7930 (हेक्टेयर)		कुल भू-राजस्व - 0.00 रुपये		कुल अंश का क्षेत्रफल - ( 5.7930)(हेक्टेयर)				
नामान्तरण / परिवर्तन का विवरण		खारिज किया गया		दर्ज किया गया				
(10) न्यायालय का नाम / कम्प्यूटीकृत वाद संख्या अथवा आदेश संख्या / आदेश का दिनांक / नामान्तरण का आधार / डिजिटल हस्ताक्षर नाम / डिजिटल हस्ताक्षर दिनांक	(11) नाम / पिता-पति-संरक्षक-प्रबंधक का नाम / जाति कोड / आधार नं0 (अन्तिम चार अंक) अथवा पैन नं0 (6-9 स्थान के अंक) / पता / जन्मतिथि (अवयस्क हेतु)	(12) गाटे का खसरा नम्बर / यूनीक कोड	(13) क्षेत्रफल (हे.)	(14) नाम / पिता-पति-संरक्षक-प्रबंधक का नाम / जाति कोड / आधार नं0 (अन्तिम चार अंक) अथवा पैन नं0 (6-9 स्थान के अंक) / पता / जन्मतिथि (अवयस्क हेतु)	(15) गाटे का खसरा नम्बर / यूनीक कोड	(16) क्षेत्रफल (हे.)		

1) अन्य / 1651 / 11-02-2026 / पुनर्ग्रहण / Krishnapal Singh / 12-02-2026	1.1) बंजर / --- / --- (शेष क्षेत्रफल : 1.1810)	9मि0(1415440009200357)	1.1)	1.1) उ0प्र0एक्सप्रेसवे औद्योगिक विकास प्राधिकरण गंगा एक्सप्रेसवे / --- / --- 2.1) वन विभाग / --- / ---	9मि0(1415440009200357)	1.1) 4.6120 2.1) 4.6120
2) अन्य / 1/1272261 / 19-03-2026 / पुनर्ग्रहण / Krishnapal Singh / 20-03-2026	औद्योगिक विकास प्राधिकरण गंगा एक्सप्रेसवे / --- / --- (शेष क्षेत्रफल : 0.0000)					

(17) भूमि के सम्बन्ध में विचाराधीन राजस्व वाद/वादों की कंप्यूटरीकृत संख्या :

(18) बंधक/बंधक-मुक्त होने की स्थिति

(18.1) बंधक होने की स्थिति (संस्था अथवा बैंक का नाम/कोड/बंधक का दिनांक/धनराशि/आवेदन संख्या/खातेदार(पिता-पति-संरक्षक)) :

(18.2) बंधक-मुक्त होने की स्थिति (संस्था अथवा बैंक का नाम/कोड/बंधक-मुक्त का दिनांक/धनराशि/आवेदन संख्या/खातेदार(पिता-पति-संरक्षक)) :

(19) अभ्युक्ति :

पूर्व आदेशों का विवरण

Data Digitally Signed by: Krishnapal Singh (REVENUE INSPECTOR)

दिनांक/समय/स्थान: 20-03-2026 03:20:11 तहसील : सफीपुर

यह उद्घरण एलेक्ट्रॉनिक डिजिटल सिग्नेचर द्वारा तैयार की गयी है तथा डाटा डिजिटल हस्ताक्षर द्वारा हस्ताक्षरित है।

मुद्रित कर्ता : ANAND KUMAR TIWARI तहसील : सफीपुर

मुद्रित दिनांक एवं समय: 20-03-2026 03:20:11

Not Applicable For Online Prints उपरोक्त उद्घरण एलेक्ट्रॉनिक डिजिटल सिग्नेचर द्वारा तैयार किया जा सकता है।

upbhuilekh.gov.in Website पर जाकर अथवा QR Code Scan करके लिया जा सकता है।







# उद्धरण खतौनी (शासकीय)



उद्धरण क्रमांक : 141764/2026/0354

ग्राम क्रमांक : 141764		ग्राम का नाम (परामना) : मवाई ब्रह्मनाम (आसीवन रकुलाबाद)		वहसीत : इस्तीनाब		जनपद : उज्जैन		फसली वर्ष : 1425-1430 (01 जुलाई, 2017 से 30 जून, 2023)		भाग : 1		(1) खाता संख्या : 00545	
शेड़ी : 1-5-3-अ / अन्य कृषि पोष्य बंजर भूमि													
खातेदार का विवरण		खातेदारी प्रारम्भ होने का विवरण				भूमि का विवरण				खातेदार का अंश			
खसरा/गाटा संख्या	(2) नाम/पिता-पति-संरक्षक-प्रबंधक का नाम / चाति कोड / आधार नं० (अन्तिम चार अंक) अथवा पैन नं० (6-9 स्थान के अंक) / पता / जन्मतिथि (अवयस्क हेतु)	(1) न्यायालय का नाम / कम्प्यूटीकृत वाद संख्या अथवा आदेश संख्या / आदेश का दिनांक / जोत का आधार	(4) वर्ष	(5) गाटा (पूनीक कोड)	(6) गाटे का कुल क्षेत्रफल (हे.)	(7) हिस्से में	(8) अंशफल में (हे.)	(9) खातेदार द्वारा देय भूराजस्व					
571	1) जन विभागा / - / - 2) अन्य / 1415 / 28-01-2026 / पुनर्ग्रहण 3) अन्य / 272261 / 19-03-2026 / पुनर्ग्रहण	1) अन्य / 1415 / 28-01-2026 / पुनर्ग्रहण 2) अन्य / 272261 / 19-03-2026 / पुनर्ग्रहण		971(1417640871000057)	4.8050	1)-	1) 4.8050	0.00					
कुल गाटे - 1	कुल क्षेत्रफल - 4.8050 (हेक्टर) कुल भूराजस्व - 0.00 रुपये कुल अंश का क्षेत्रफल - (4.8050) (हेक्टर)												
नामान्तरण / परिवर्तन का विवरण													
(10) नामान्तरण का आधार / डिजिटल हस्ताक्षर नाम / डिजिटल हस्ताक्षर दिनांक / न्यायालय का नाम / कम्प्यूटीकृत वाद संख्या अथवा आदेश संख्या / आदेश का दिनांक / नामान्तरण का आधार / डिजिटल हस्ताक्षर नाम / डिजिटल हस्ताक्षर दिनांक	(11) नाम / पिता-पति-संरक्षक-प्रबंधक का नाम / चाति कोड / आधार नं० (अन्तिम चार अंक) अथवा पैन नं० (6-9 स्थान के अंक) / पता / जन्मतिथि (अवयस्क हेतु)	(12) गाटे का खसरा नम्बर / पूनीक कोड	(13) क्षेत्रफल (हे.)	(14) नाम / पिता-पति-संरक्षक-प्रबंधक का नाम / चाति कोड / आधार नं० (अन्तिम चार अंक) अथवा पैन नं० (6-9 स्थान के अंक) / पता / जन्मतिथि (अवयस्क हेतु)	(15) गाटे का खसरा नम्बर / पूनीक कोड	(16) क्षेत्रफल (हे.)							
1) अन्य / 1415 / 28-01-2026 / पुनर्ग्रहण / RAJ KISHOR / 11-02-2026 2) अन्य / 272261 / 19-03-2026 / पुनर्ग्रहण / RAJ KISHOR / 20-03-2026	1) अन्य / 1415 / 28-01-2026 / पुनर्ग्रहण / RAJ KISHOR / 11-02-2026 2) अन्य / 272261 / 19-03-2026 / पुनर्ग्रहण / RAJ KISHOR / 20-03-2026	971(1417640871000057)	1) 4.8050 2) 1.48050	1) 1) उज्जैन/राजसमेत 2) 1) उज्जैन/राजसमेत गाण एकलदेवरे / - / - 2) 1) जन विभागा / - / -	971(1417640871000057)	1) 4.8050 2) 1.48050							
(17) भूमि के सम्बन्ध में विचाराधीन राजस्व वाद/वादों की कम्प्यूटीकृत संख्या :													
(18) बंधक/बंधक-मुक्त होने की स्थिति													
(18.1) बंधक होने की स्थिति (संस्था अथवा बैंक का नाम/कोड/बंधक-मुक्त का दिनांक/धनराशि/आवेदन संख्या/खातेदार/पिता-पति-संरक्षक) :													
(18.2) बंधक-मुक्त होने की स्थिति (संस्था अथवा बैंक का नाम/कोड/बंधक-मुक्त का दिनांक/धनराशि/आवेदन संख्या/खातेदार/पिता-पति-संरक्षक) :													
(19) अभ्युक्ति :													
पूर्व आदेशों का विवरण													
1) आदेशानुसार श्रीमान जिलाधिकारी महोदय उज्जैन के पत्र सं. 05/डी/एल/आर/सी/भ/विनिमय-गंगा एक्सप्रेस से 02.09.2021 के अनुसार उज्जैन प्रदेश में औद्योगिक विकास विभाग के गंगा एक्सप्रेस से परियोजना के क्रियान्वयन हेतु उपजिलाधिकारी हसनाबाद जनापद उज्जैन द्वारा उपलब्ध करायी गयी संसूचित संहिता आस्था / प्रस्ताव के क्रम में ग्राम मवाई ब्रह्मनाम की नाली की सुरक्षित भूमि का विनिमय नवीन परती / बंजर एवं ग्राम सभा उज्जैन/संरक्षक की भूमि से निम्नवत किया जाता है। नाली की गाटा सं० 97670.00990 प्रभावित क्षेत्र 0.00990 मूल्यांकन 14400 का विनिमय बंजर की गाटा सं० 96619/0.6640 प्रस्तावित क्षेत्र 0.00990 मूल्यांकन 14400 से विनिमय दर्ज हो। 02.09.2021													
2) पत्र सं० 1733- आदेशानुसार श्रीमान जिलाधिकारी महोदय उज्जैन के पत्र सं० 13/डी/एल/आर/सी/भ/विनिमय-गंगा एक्सप्रेस से पुनर्ग्रहण-2021 दिनांक 14 जून 2021 के क्रम में शासनादेश सं० 6893-2(6)-1979-रा० दिनांक 05.09.1986 का आदेश परिकार करते हुए और राजस्व संहिता 2006 अधि सं० 8 सन 2012 की धारा 59 की उपधारा (4) के खण्ड ग तथा उ.प्र.राजस्व संहिता नियमावली से 2016 के नियम 55 तथा शासकीय अधिसूचना सं० 32744एक-1-2016-20(5)2016 दिनांक 03.06.16 व अपर मुख्य सचिव उज्जैन/आस्था राजस्व अनुभाग-1 लखनऊ के पत्र सं० 472021/ए/सी/सी-70/एक-1-2021 दिनांक 02.06.2021 द्वारा प्रतिनिहित अधिकारों का प्रयोग करते हुए नीचे अनुसूचि के सलम 6 में अंकित भूमि गंगा एक्सप्रेस से परियोजना के क्रियान्वयन हेतु पुनर्ग्रहीत किये जाने का विवरण निम्नवत है - ग्राम मवाई ब्रह्मनाम परामना आठरसूताबाद तहसील हसनाबाद जिला उज्जैन की बंजर की गाटा सं० 98330.6670/हे० व 9911/0.0290/हे० व उज्जैन की गाटा सं० 99220.0920/हे० गंगा एक्सप्रेस से परियोजना के क्रियान्वयन हेतु औद्योगिक विकास विभाग उज्जैन/आस्था लखनऊ में पुनर्ग्रहीत की जाती है। 06.08.2022													
Data Digitally Signed by:													
दिनांक/संख्या: 20-03-2026 22:54:58 इ.स.स.स. इ.स.स.स.													
यह उत्तर कानून द्वारा निर्धारित है।													
यह उत्तर कानून द्वारा निर्धारित है।													



सूचक नं० : 141764/2026/0354  
 सूचक दिनांक : 20.03.2026 22:54:58  
 यह उत्तर कानून द्वारा निर्धारित है।  
 यह उत्तर कानून द्वारा निर्धारित है।

कैब्रालय प्रभागीय वनाधिकारी, वन एवं वन्य जीव प्रभाग, अमरोहा।

पत्रांक 11253 / 14-1 दिनांक, अमरोहा, सितम्बर 27 2025

संज्ञा में,

प्रभागीय निदेशक  
सामाजिक वानिकी वन प्रभाग  
उन्नाव।

**Online Proposal No. FP/UP/Road/144793/2021**

विषय - उत्तर प्रदेश एक्सप्रेसवेज इण्डस्ट्रियल डेवलपमेंट अथॉरिटी (यूपीडी) द्वारा गंगा एक्सप्रेसवे परियोजना के निर्माण में जनपद अमरोहा में प्रभावित 1.68 हे० आरक्षित वनभूमि एवं बाधक 3629 वृक्षों के पातन, प्रतापगढ़ में प्रभावित 1.0749 हे० संरक्षित वनभूमि एवं बाधक 2716 वृक्षों के पातन, रायचरेली में प्रभावित 23.552 हे० आरक्षित वनभूमि तथा 6.1746 हे० संरक्षित वनभूमि एवं बाधक 47258 वृक्षों के पातन, उन्नाव में प्रभावित 61.3621 हे० आरक्षित वनभूमि तथा 6.4216 हे० संरक्षित वनभूमि एवं बाधक 106144 वृक्षों के पातन, हामुड में प्रभावित 2.0342 हे० संरक्षित वनभूमि एवं बाधक 839 वृक्षों के पातन, बदायूँ में प्रभावित 4.9257 हे० संरक्षित वनभूमि एवं बाधक 1564 वृक्षों के पातन, शाहजहांपुर में प्रभावित 3.907 हे० संरक्षित वनभूमि एवं बाधक 865 वृक्षों के पातन, सम्भल में प्रभावित 4.052 हे० संरक्षित वनभूमि एवं बाधक 4023 वृक्षों के पातन एवं हरदोई में प्रभावित 4.0551 हे० आरक्षित वनभूमि तथा 2.2322 हे० संरक्षित वनभूमि एवं बाधक 138 वृक्षों के पातन अर्थात् परियोजना में प्रभावित 90.6492 हे० आरक्षित वनभूमि तथा 30.8224 हे० संरक्षित वनभूमि कुल 121.4716 हे० वनभूमि के गैरवानिकी प्रयोग एवं बाधक 167166 वृक्षों/पौधों के पातन की अनुमति के सम्बंध में।


संदर्भ -  
महोदय

आपका पत्र संख्या 1024 / 14-1, दिनांक 24.09.2025

कृपया उपर्युक्त विषयक आपके संदर्भित पत्र के क्रम में अवगत कराना है, कि गंगा एक्सप्रेसवे परियोजना के निर्माण में जनपद अमरोहा में 1.68 हे० आरक्षित वनभूमि का गैर वानिकी प्रयोग के बदले 1.68 हे० गैर वनभूमि प्राप्त हुयी है, जिसका अमलदरामद वन विभाग के पक्ष में हो चुका है।

प्रभाग की ओर से 1.68 हे० गैर वनभूमि को संरक्षित भूमि घोषित किये जाने हेतु धारा-29 का प्रस्ताव उच्च स्तर को प्रेषित किया गया है, वर्तमान में धारा-29 का प्रस्ताव शासन स्तर पर विचाराधीन है।


भवदीया

  
प्रभागीय वनाधिकारी  
वन एवं वन्यजीव, प्रभाग  
अमरोहा।

संख्या- / उक्तदिनांकित।

प्रतिलिपि:- निम्नलिखित को सूचनार्थ एवं आवश्यक कार्यवाही हेतु प्रेषित:-

- (1) मुख्य वन संरक्षक/नोडल अधिकारी उ०प्र०, लखनऊ।
- (2) वन संरक्षक एवं क्षेत्रीय निदेशक मुरादाबाद वृत्त मुरादाबाद।

  
प्रभागीय वनाधिकारी  
वन एवं वन्यजीव, प्रभाग  
अमरोहा।

# कार्यालय प्रभागीय निदेशक, सा0 वा0 वन एवं वन्य जीव प्रभाग, हरदोई।

पत्रांक  
सेवा में,

3353 / 14-1 दिनांक, हरदोई,

23-02-2026

प्रभागीय निदेशक,  
सामाजिक वानिकी, वन प्रभाग,  
उन्नाव (नोडल अधिकारी-गंगा एक्सप्रेस-वे), जनपद-उन्नाव।

विषय:- उत्तर प्रदेश एक्सप्रेसवेज इण्डस्ट्रियल डेवलपमेन्ट अथॉरिटी (यूपीडा) द्वारा गंगा एक्सप्रेसवे परियोजना के निर्माण में जनपद अमरोहा में प्रभावित 1.68 हे० आरक्षित वनभूमि एवं बाधक 3629 वृक्षों के पातन, प्रतापगढ में प्रभावित 1.0749 हे० संरक्षित वनभूमि एवं बाधक 2716 वृक्षों के पातन, रायबरेली में प्रभावित 23.552 हे० आरक्षित वनभूमि तथा 6.1746 हे० संरक्षित वनभूमि एवं बाधक 47258 वृक्षों के पातन, उन्नाव में प्रभावित 61.3621 हे० आरक्षित वनभूमि तथा 6.4218 हे० संरक्षित वनभूमि एवं बाधक 106144 वृक्षों के पातन, बदायूँ में प्रभावित 4.9257 हे० संरक्षित वनभूमि एवं बाधक 1554 वृक्षों के पातन, शाहजहाँपुर में प्रभावित 3.907 हे० संरक्षित वनभूमि एवं बाधक 865 वृक्षों के पातन, सम्भल में प्रभावित 4.052 हे० संरक्षित वन भूमि एवं बाधक 4023 वृक्षों के पातन एवं हरदोई में प्रभावित 4.0551 हे० आरक्षित वनभूमि तथा 2.2322 हे० संरक्षित वनभूमि एवं बाधक 138 वृक्षों के पातन अर्थात् परियोजना में प्रभावित 90.6492 हे० आरक्षित वनभूमि तथा 30.8224 हे० संरक्षित वनभूमि कुल 121.4716 हे० वनभूमि के गैरवानिकी प्रयोग एवं बाधक 167166 वृक्षों/पौधों के पातन की अनुमति के सम्बन्ध में।

सन्दर्भ:- आपका पत्रांक-2749 / 14-1, दिनांक-18-02-2026

महोदय,

उपरोक्त विषयक सन्दर्भित पत्र के कम में अवगत कराना है कि आपके कार्यालय पत्रांक 1024 / 14-1, दि०-24.09.2025 के कम में वॉछित सूचना इस कार्यालय पत्रांक-1294 / 14-1, दि० 03-10-2025 द्वारा प्रेषित की जा चुकी है। पुनः अवगत कराना है कि जनपद हरदोई के अन्तर्गत उत्तर प्रदेश एक्सप्रेसवेज इण्डस्ट्रियल अथारिटी, गोमती नगर लखनऊ द्वारा प्रस्तावित गंगा एक्सप्रेस-वे परियोजना के निर्माण में 4.0551 हे० आरक्षित वनभूमि, 2.2322 हे० संरक्षित वनभूमि कुल क्षेत्रफल 6.3773 हे० भूमि पर गैरवानिकी कार्य व बाधक 138 वृक्षों का प्रभावित हो रही है।

प्रभावित 4.0551 हे० आरक्षित वनभूमि के बदले ग्राम वेहन्दरखुर्द तहसील सण्डीला जिला हरदोई में क्षेत्रफल 4.0552 हे० गैर वनभूमि प्राप्त हुई है। उक्त भूमि राजस्व अभिलेख खतोनी में वनविभाग के नाम से दर्ज है। भारतीय वन अधिनियम, 1927 की धारा-29 के अन्तर्गत अधिसूचित कराये जाने हेतु प्रस्ताव इस कार्यालय पत्रांक-867 / 14-1, दि०-14.09.2023 को उच्च स्तर को प्रेषित किया गया है। प्रेषित प्रस्ताव का दि०-24.01.2024 को उ०प्र० शासन वन अनुभाग-2 में अभिलेखीय मिलान कराया जा चुका है। शासन स्तर से विज्ञापित जारी होना अवशेष है।

अतः सूचनार्थ एवं आवश्यक कार्यवाही हेतु प्रेषित।

संलग्नक-उपरोक्तानुसार।

भवदीय,

(जे०वी० शेंडे)

प्रभागीय निदेशक

सा० वा० वन एवं  
वन्य जीव प्रभाग, हरदोई।

पत्रांक-...../उक्त दिनांकित।

प्रतिलिपि- निम्नलिखित को सूचनार्थ एवं आवश्यक कार्यवाही हेतु प्रेषित:-

- 1- मुख्य वन संरक्षक/नोडल अधिकारी, पर्यावरण, वन एवं जलवायु परिवर्तन विभाग, उ०प्र० लखनऊ।
- 2- अपर प्रधान मुख्य वन संरक्षक/प्रभारी मुख्य वन संरक्षक, लखनऊ मण्डल, उ०प्र० लखनऊ।

(जे०वी० शेंडे)

प्रभागीय निदेशक

सा० वा० वन एवं  
वन्य जीव प्रभाग, हरदोई।



कार्यालय प्रभागीय निदेशक, सामाजिक वानिकी प्रभाग, रायबरेली

पत्रांक- 3830/14-10-4 रायबरेली, दिनांक- फरवरी , 18 , 2026

सेवा में,

प्रभागीय निदेशक,  
सामाजिक वानिकी प्रभाग,  
उन्नाव ।

विषय-

उत्तर प्रदेश एक्सप्रेसवेज इण्डस्ट्रियल डेवलपमेण्ट अथारिटी (यूपीडा) द्वारा गंगा एक्सप्रेसवे परियोजना के निर्माण में जनपद अमरोहा में प्रभावित 1.68 हे० आरक्षित वन भूमि एवं बाधक 3629 वृक्षों के पातन, प्रतापगढ़ में प्रभावित 1.0749 हे० संरक्षित वन भूमि एवं बाधक 2716 वृक्षों के पातन, रायबरेली में प्रभावित 23.552 आरक्षित वन भूमि तथा 6.1746 हे० संरक्षित वन भूमि एवं बाधक 47258 वृक्षों के पातन, उन्नाव में प्रभावित 61.3621 हे० आरक्षित वन भूमि तथा 6.4218 हे० संरक्षित वन भूमि एवं बाधक 106144 वृक्षों के पातन, हापुड़ में प्रभावित 2.0342 हे० संरक्षित वन भूमि एवं बाधक 839 वृक्षों के पातन, बदायूं में प्रभावित 4.9257 हे० संरक्षित वन भूमि एवं बाधक 1554 वृक्षों के पातन, शाहजहांपुर में प्रभावित 3.907 हे० संरक्षित वन भूमि एवं बाधक 865 वृक्षों के पातन, सम्भल में प्रभावित 4.052 हे० संरक्षित वन भूमि एवं बाधक 4023 वृक्षों के पातन एवं हरदोई में प्रभावित 4.0551 हे० आरक्षित वन भूमि तथा 2.2322 हे० संरक्षित वन भूमि एवं बाधक 138 वृक्षों के पातन अर्थात् परियोजना में प्रभावित 90.6492 हे० आरक्षित वन भूमि तथा 30.8224 हे० संरक्षित वन भूमि कुल 121.4716 हे० वन भूमि के गैर वानिकी प्रयोग एवं बाधक 167166 वृक्षों/पौधों के पातन की अनुमति के संबंध में ।

सन्दर्भ-

आपके कार्यालय का पत्रांक-2749/14-1 दिनांक 18.02.2026 ।

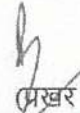
महोदया,

उपरोक्त विषयक सन्दर्भित पत्र के क्रम में अवगत कराना है कि गंगा एक्सप्रेसवे परियोजना के स्रिखण में रायबरेली वन प्रभाग के अन्तर्गत प्रभावित 23.5520 हे० आरक्षित वन भूमि एवं 6.1746 हे० संरक्षित वन भूमि अर्थात् कुल प्रभावित 29.7266 हे० वन भूमि के सापेक्ष यूपीडा द्वारा 27.2310 हे० गैर वन भूमि (ग्राम-हरीपुर एह०, तहसील-लालगंज, जिला-रायबरेली) वन विभाग के नाम नामान्तरित की गयी है ।

यूपीडा द्वारा प्राप्त कुल 27.2310 हे० गैर वन भूमि को "भारतीय वन अधिनियम-1927" की धारा-29 के अन्तर्गत संरक्षित वन (Protected Forest) अधिसूचित कराये जाने का प्रस्ताव इस कार्यालय के पत्रांक-3421/14-10-4 दिनांक 24.01.2026 (जो आपको भी पृष्ठांकित है) द्वारा मुख्य वन संरक्षक, लखनऊ मण्डल, उ०प्र०, लखनऊ को प्रेषित कर दिया गया है। उक्त प्रस्ताव वर्तमान में मुख्य वन संरक्षक/नोडल अधिकारी, पर्यावरण, वन एवं जलवायु परिवर्तन विभाग, उ०प्र०, लखनऊ के माध्यम से मुख्य वन संरक्षक, भू-अभिलेख एवं बन्दोबस्त, उ० प्र०, लखनऊ को प्रेषित किया गया है।

संलग्नक-उपरोक्तानुसार ।

भवदीय,

  
(प्रखर मिश्र)  
प्रभागीय निदेशक,  
सामाजिक वानिकी प्रभाग,  
रायबरेली



पत्रांक- 3830 / तद्दिनांकित।

प्रतिलिपि निम्नलिखित अधिकारियों को उपरोक्त सन्दर्भित पत्र के क्रम में सूचनार्थ एवं आवश्यक कार्यवाही हेतु प्रेषित-

- 1- अपर प्रधान मुख्य वन संरक्षक/मुख्य वन संरक्षक, लखनऊ मण्डल, उ०प्र०, लखनऊ ।
- 2- मुख्य वन संरक्षक/नोडल अधिकारी, पर्यावरण, वन एवं जलवायु परिवर्तन विभाग, उ०प्र०, लखनऊ ।
- 3- मुख्य वन संरक्षक, भू-अभिलेख एवं बन्दोबस्त, उ०प्र०, लखनऊ ।

(प्रखर मिश्र)  
प्रभागीय निदेशक,  
सामाजिक वानिकी प्रभाग,  
रायबरेली



कार्यालय उप निदेशक, रानीपुर टाईगर रिजर्व/प्रभागीय वनाधिकारी, चित्रकूट

पत्रांक: 1924 / 33-1 / चित्रकूट दिनांक, नवम्बर, /0, 2025

सेवा में,

प्रभागीय निदेशक,  
सामाजिक वानिकी वन प्रभाग, उन्नाव।

विषय : उत्तर प्रदेश एक्सप्रेसवेज इण्डस्ट्रियल डेवलापमेंट अथॉरिटी (यूपीडा) द्वारा गंगा एक्सप्रेसवे परियोजना के निर्माण में जनपद - अमरोहा में प्रभावित 1.68 हे० आरक्षित वन भूमि एवं बाधक 3629 वृक्षों के पातन, प्रतापगढ़ में प्रभावित 1.0749 हे० संरक्षित वन भूमि एवं बाधक 2716 वृक्षों के पातन, रायबरेली में प्रभावित 23.552 हे० आरक्षित वन भूमि तथा 6.1746 हे० संरक्षित वन भूमि एवं बाधक 47258 वृक्षों के पातन, उन्नाव में प्रभावित 61.3621 हे० आरक्षित तथा 6.4218 हे० संरक्षित वन भूमि एवं बाधक 106144 वृक्षों के पातन, हापुड में प्रभावित 2.0342 हे० संरक्षित वन भूमि एवं बाधक 839 वृक्षों के पातन, वदार्थू में प्रभावित 4.9257 हे० संरक्षित वन भूमि एवं बाधक 1554 वृक्षों के पातन, शाहजहांपुर में प्रभावित 3.907 हे० संरक्षित एवं बाधक 865 वृक्षों के पातन, सम्भल में प्रभावित 4.052 हे० संरक्षित वन भूमि तथा बाधक 4023 वृक्षों के पातन एवं हरदोई में प्रभावित 4.0551 हे० आरक्षित वन भूमि तथा 2.2322 हे० संरक्षित वन भूमि एवं बाधक 136 वृक्षों के पातन अर्थात् परियोजना में प्रभावित 90.6492 हे० आरक्षित वन भूमि तथा 30.8224 हे० संरक्षित वन भूमि कुल 121.4716 हे० वनभूमि के गैर वानिकी प्रयोग एवं बाधक 167166 वृक्षों/पौधों के पातन की अनुमति के सम्बन्ध में।  
प्रस्ताव संख्या-FP/UP/ROAD/144793/2021

सन्दर्भ : आपका पत्रांक-1528/14-1, दिनांक 04.01.2025

उपरोक्त सन्दर्भित पत्र के क्रम में अवनत कराना है कि उक्त प्रस्ताव में इस वन प्रभाग द्वारा क्षतिपूरक वृक्षारोपण हेतु कुल 62.00 हे० अवनत वन भूमि उपलब्ध करायी गयी है, जो क्रमशः कोटाकण्डेला वन ब्लॉक- 25.00 हे०, ददरी वन ब्लॉक- 17.00 हे० एवं काजीपुर बदौसा वन ब्लॉक- 20.00 हे० है, जिसका विवरण भारत सरकार द्वारा उक्त प्रकरण में दिनांक 16.06.2022 को जारी की गई सैध्दांतिक रवीकृति में भी अंकित है। उक्त प्रकरण में क्षतिपूरक वृक्षारोपण हेतु इस वन प्रभाग में गैर वन भूमि प्राप्त नहीं हुई है, अतः इस वन प्रभाग से गैर वन भूमि के मामले में की जाने वाली कोई भी कार्यवाही अपेक्षित नहीं है।

(डा० नरेन्द्र सिंह)  
उप निदेशक, रानीपुर टाईगर रिजर्व/  
प्रभागीय वनाधिकारी चित्रकूट



## कार्यालय प्रभागीय वनाधिकारी, वन एवं वन्य जीव प्रभाग, शाहजहांपुर।

पत्रांक 3143/14-1 शाहजहांपुर, दिनांक, 28/2/2026

सेवा में,

प्रभागीय निदेशक,

सा0वा0, वन प्रभाग, उन्नाव।

विषय :- उत्तर प्रदेश एक्सप्रेसवेज इण्डरट्रियल डेवलपमेंट अथॉरिटी (यूपीडा) द्वारा गंगा एक्सप्रेसवे के निर्माण में जनपद अमरोहा में प्रभावित 1.68 हे०० आरक्षित वन भूमि एवं बाधक 3629 वृक्षों के पातन, प्रतापगढ़ में प्रभावित 1.0749 हे० संरक्षित वन भूमि एवं बाधक 2746 वृक्षों के पातन, रायवेली में प्रभावित 23.552 हे० आरक्षित वन भूमि तथा 6.1746 हे० संरक्षित वन भूमि एवं बाधक 47258 वृक्षों के पातन, उन्नाव में प्रभावित 61.3621 हे० आरक्षित वन भूमि तथा 6.4218 हे० संरक्षित वन भूमि एवं बाधक 106144 वृक्षों के पातन, हापुड़ में प्रभावित 2.0342 हे० संरक्षित वन भूमि एवं बाधक 839 वृक्षों के पातन, बदायूँ में प्रभावित 4.9257 हे० संरक्षित वन भूमि एवं बाधक 1554 वृक्षों के पातन, शाहजहांपुर में प्रभावित 3.907 हे० संरक्षित वन भूमि एवं बाधक 865 वृक्षों के पातन, सम्भल में प्रभावित 4.052 हे० संरक्षित वन भूमि एवं बाधक 4023 वृक्षों के पातन एवं हरदोई में प्रभावित 4.0551 हे० आरक्षित वन भूमि तथा 2.2322 हे० संरक्षित वन भूमि एवं बाधक 138 वृक्षों के पातन अर्थात् परियोजना में प्रभावित 90.6492 हे० आरक्षित वन भूमि तथा 30.8224 हे० संरक्षित वन भूमि कुल 24.4716 हे० वन भूमि के गैर वानिकी प्रयोग एवं बाधक 167166 वृक्षों / पौधों के पातन की अनमति के सम्बन्ध में।

सन्दर्भ:- आपका पत्रांक 2750/14-1 दिनांक 18-02-2026

महोदया,

उपरोक्त विषयक संदर्भित पत्र के कम में दिये गये निर्देशानुसार वांछित बिन्दुओं की सूचना निर्धारित प्रपत्र में निम्नवत है:-

Condition No	Condition's	Status of Complience
1	2	3
1	Complete complience of Condition no.4 of AIP needs to be submitted.	शाहजहांपुर वन प्रभाग के अन्तर्गत 3.9070 हे० संरक्षित वन भूमि प्रस्तावित थी। भारत सरकार द्वारा निर्गत सैद्धान्तिक स्वीकृति में प्रभाग अन्तर्गत प्रभावित वन भूमि के बदले गैर वन भूमि उपलब्ध कराये जाने के सम्बन्ध में कोई निर्देश नहीं दिया गया था, और न ही कोई गैर वन भूमि प्रभाग को उपलब्ध करायी गयी है।
2	Compliance Condition no.11 of AIP for Shahjahanpur needs to be submitted.	सैद्धान्तिक स्वीकृति सं० 8बी/यू०पी०/०६/२९५/२०२१/एफ०सी०/१३३ दिनांक 16.06.2022 के द्वारा ओ०ए० नम्बर 07/2015 बाबू लाल जाजू बनाम राजस्थान सरकार में दिये गये निर्णय दिनांक 16.11.2015 के अनुसार वृक्षारोपण कार्य हेतु वांछित धनराशि कार्यदायी संस्था द्वारा कैम्पा फण्ड में जमा करा दी गयी है। प्रभाग अन्तर्गत 32.21 हे० का लक्ष्य प्राप्त है। जिसके सापेक्ष प्रस्तावित कार्य का ए०पी०ओ० उच्च स्तर को प्रेषित किया जा चुका है। धनराशि प्राप्त होने के उपरान्त प्रभाग स्तर से उक्त वृक्षारोपण की कार्यवाही की जायेगी। वांछित प्रमाण-पत्र संलग्न है। संलग्नक-1
3	Compliance Condition no.23 of AIP for Shahjahanpur needs to be submitted.	उक्त क्षेत्र के सापेक्ष सी०ए० एस०एम०सी० आदि के कार्य प्रभाग से वांछित नहीं है। वन प्रभाग का प्रभावित संरक्षित वन भूमि क्षेत्र 3.907 हे० से सम्बंधित के०एम०एल० ई-ग्रीन वाच पोर्टल के डायवर्टेड लैण्ड पर अपलोड कर दी गयी है। प्रति संलग्न है।- संलग्नक-2
4	Compliance Condition no.24 & 25 of AIP needs to be submitted.	प्रभाग से वांछित नहीं है।
5	Compliance Condition no.26 of AIP needs to be submitted.	प्रभाग से वांछित नहीं है।
6	Condition no.28 of AIP is partially complied. Complete complience of condition no.28 needs to be submitted.	प्रभाग से वांछित नहीं है।



7	Compliance Condition no.29 of AIP needs to be submitted.	प्रभाग से वांछित नहीं है।
8	Compliance Condition no.30 & 31 of AIP for Shahjahanpur needs to be submitted.	शर्त सं0-30 के आलोक में कार्यदायी संस्था द्वारा जनपद शाहजहाँपुर के अन्तर्गत गंगा एक्सप्रेसवे के निर्माण में प्रभावित 3.907 हे० संरक्षित वन भूमि एवं 865 वृक्षों के पातन के सम्बंध में कार्यदायी संस्था द्वारा वन संरक्षण 1980 का उल्लंघन नहीं किया गया है। प्रमाण-पत्र संलग्न है। संलग्नक-3 शर्त सं0-31 उ०प्र० एक्सप्रेसवेज औद्योगिक विकास प्रधिकरण द्वारा इस आशय का वचन बद्धता प्रमाण-पत्र उपलब्ध कराया गया था कि शर्त सं0-31 के अनुसार भारत सरकार के पर्यावरण वन एवं जलवायु परिवर्तन मंत्रालय के द्वारा वन एवं वन्यजीव के संरक्षण सुरक्षा एवं विकास के लिये समय-समय पर जो भी अन्य शर्तें लगायी जायेंगी उसका अनुपालन करेगा प्रमाण पत्र संलग्न है। संलग्नक-4

संलग्नक:- उपरोक्तानुसार।

भवदीय

(सचिव कुमार)

प्रभागीय वनाधिकारी,  
वन एवं वन्य जीव प्रभाग,  
शाहजहाँपुर।

पत्रांक 3143 / 14-1 उक्तदिनांकित।

प्रतिलिपि- निम्नलिखित को सूचनार्थ एवं आवश्यक कार्यवाही हेतु प्रेषित।

1:- मुख्य वन संरक्षक/नोडल अधिकारी, उ०प्र०, लखनऊ।

2:- वन संरक्षक एवं क्षेत्रीय निदेशक वन एवं वन्यजीव बरेली वृत्त बरेली।

(सचिव कुमार)

प्रभागीय वनाधिकारी,  
वन एवं वन्य जीव प्रभाग,  
शाहजहाँपुर।



अनुपालन आख्या  
शर्त संख्या-11

प्रमाणित किया जाता है कि सैद्धान्तिक स्वीकृति सं० 8बी/यू०पी०/०६/२९५/२०२१/एफ०सी०/१३३ दिनांक १६.०६.२०२२ के द्वारा ओ०ए० नम्बर ०७/२०१५ बाबू लाल जाजू बनाम राजस्थान सरकार में दिये गये निर्णय दिनांक १६.११.२०१५ के अनुसार वृक्षारोपण कार्य हेतु वांछित धनराशि कार्यदायी संस्था द्वारा कैम्पा फण्ड में जमा करा दी गयी है। प्रभाग अन्तर्गत ३२.२१ हे० का लक्ष्य प्राप्त है। जिसके सापेक्ष प्रस्तावित कार्य का ए०पी०ओ० उच्च स्तर को प्रेषित किया जा चुका है। धनराशि प्राप्त होने के उपरान्त प्रभाग स्तर से उक्त वृक्षारोपण की कार्यवाही की जायेगी।

(सचिन कुमार)  
प्रभागीय वनाधिकारी  
वन एवं वन्य जीव प्रभाग  
शाहजहाँपुर



# संलग्नक-2

## FCA Projects, Diverted Land, CA Land Management

FCA-1980 Projects ▾ Diverted Lands ▾ CA Lands ▾ Reports ▾

### Diverted Land Details

Project Name : Meerut, Hapur, Bulandshahr , Amroha, Sambhal, Badanyu, Shahjhanpur, Hardoi, Unnao, R  
 Project type : Road/Bridge

Total Land Diverted : 171.472

Please select the location (Range) of the diverted Forest Land

Select Circle : Bareilly Circle Bareilly

Select Range : \* --Select --

Site Name/Compartment Detail : \*

Location Details of the diverted land

Shape of Diverted land : \* Block (Polygon)

GPS Details of diverted Land  
 Choose file No file chosen  
 (Please upload KML/KMZ file only)

Previously Diverted Area (in Hact.) : 4.010

Upload Scanned copy of Map  
 Choose file No file chosen  
 (Please upload JPG/Jpg file only)

**Diverted Land Details have been Added successfully. You can view the details in the bottom of your screen. Facility to edit the details of diverted land has also been provided**

Save Diverted Land Details Go Back


List and Details of the pieces of Forest Lands diverted against FCA projects

S.No.	State	FCA Project	FCA project Year	Area Diverted (In Hac)	Division	Range	Location Details
1	UP	Construction of	2021	3.907	Social Forestry Division Shahjhanpur	Jalalabad	248*600 Ch. LHS
Total				7.917			



—:प्रमाण पत्र:—

प्रमाणित किया जाता है कि उत्तर प्रदेश एक्सप्रेसवेज इंटरस्ट्रियल डेवलपमेंट अथॉरिटी (यूपीडा) द्वारा गंगा एक्सप्रेसवे के निर्माण में जनपद शाहजहाँपुर में प्रभावित 3.907 हे० संरक्षित वन भूमि एवं बाधक 865 वृक्षों के पातन, के सम्बंध में प्रस्तावित स्थल पर कार्यदायी संस्था द्वारा वन संरक्षण अधिनियम -1980 का उल्लंघन नहीं किया गया है।

  
(प्रखर मुस्ता)  
प्रभागीय वनाधिकारी,  
वन एवं वन्य जीव प्रभाग,  
शाहजहाँपुर।



अनुपालन आख्या  
शर्त संख्या-31

उ0प्र0 एक्सप्रेसवेज औद्योगिक विकास प्रधिकरण द्वारा इस आशय का वचन बद्धता प्रमाण पत्र दिया जाता है कि भारत सरकार के पर्यावरण, वन एवं जलवायु परिवर्तन मंत्रालय क्षेत्रीय कार्यालय (मध्य) के द्वारा गंगा एक्सप्रेसवे परियोजना में वन भूमि का गैर वानिकी प्रयोग करने हेतु प्रदत्त सैद्धान्तिक स्वीकृति संख्या-8बी/यूपी./06/295/2021/एफ.सी./133 दिनांक 16.6.2022 की शर्त संख्या-31 के अनुसार भारत सरकार के पर्यावरण वन एवं जलवायु परिवर्तन मंत्रालय के द्वारा वन एवं वन्य जीव के संरक्षण, सुरक्षा एवं विकास के लिए समय-समय पर जो भी अन्य शर्तें लगायी जायेंगी उसका अनुपालन करेगा।

(दिलीप कुमार शर्मा)  
वन एवं वन्य जीव विभाग  
संरक्षक

Arj  
(अरुण कुमार राय)  
डिप्टी कलेक्टर/अधिकृत अधिकारी,  
गंगा एक्सप्रेसवे परियोजना,  
यूपीडा, लखनऊ

डिप्टी कलेक्टर/अधिकृत अधिकारी  
गंगा एक्सप्रेसवे परियोजना  
यूपीडा, लखनऊ



Handwritten text, possibly a page number or reference, oriented vertically.

(3)

यूपीडा

उत्तर प्रदेश एक्सप्रेसवेज इन्डस्ट्रियल डेवलपमेन्ट अथॉरिटी

'ए' ब्लॉक, पंचम तल, पिकप भवन, विभूति खण्ड, गोमती नगर, लखनऊ-226010

■ 0522-4004523 / 4004527, ईमेल: upeida.forest@gmail.com

पत्रांक 3422/1832/यूपीडा/20(वन)

दिनांक 19 सितम्बर, 2025

प्रेषक,

मुख्य कार्यपालक अधिकारी,  
यूपीडा,  
लखनऊ।

सेवा में,

✓ अपर प्रधान मुख्य वन संरक्षक/नोडल अधिकारी,  
उ0प्र0 वन विभाग, 17, राणा प्रताप मार्ग,  
लखनऊ।

विषय:—गंगा एक्सप्रेसवे परियोजना प्रस्ताव संख्या—FP/UP/Road/144793/2021 की सैद्धान्तिक स्वीकृति दिनांक 16.06.2022 की शर्तों का अनुपालन करने के क्रम में भारत सरकार के द्वारा प्रेषित पत्रांक—8बी/यूपी0/06/295/2021/एफ0सी0/990 दिनांक 29.03.2023 के सम्बन्ध में।

संदर्भ:—आपका पत्रांक—481/11—सी—FP/UP/Road/144793/2021 दिनांक 07.08.2025।

महोदय,

उपरोक्त विषयक संदर्भित पत्र का संदर्भ ग्रहण करने का कष्ट करें, जो कि मुख्य वन संरक्षक, लखनऊ मण्डल, वन संरक्षक, बरेली, मेरठ, मुरादाबाद तथा प्रयागराज को सम्बोधित है तथा सम्बन्धित समस्त प्रभागीय वनाधिकारियों को सूचना एवं सम्बन्धित अभिलेख उपलब्ध कराने के लिये पृष्ठांकित है। इस पत्र को यूपीडा को बिन्दुवार वांछित सूचना एवं अभिलेख प्राप्त कर ऑनलाईन अपलोड करते हुए आपको अवगत कराने हेतु पृष्ठांकित किया गया है।

यूपीडा के द्वारा इस सम्बन्ध में सम्बन्धित समस्त प्रभागीय वनाधिकारियों को उनसे सम्बन्धित EDS के अनुसार सूचना एवं अभिलेख आपको उपलब्ध कराते हुए यूपीडा को ऑनलाईन प्रेषित करने के लिये पत्र दिनांक 12.08.2025 प्रेषित किया गया है, जिसकी प्रतियाँ आपको एवं उनसे सम्बन्धित मुख्य वन संरक्षक एवं वन संरक्षकों को आवश्यक कार्यवाही हेतु पृष्ठांकित की गयी हैं।

इस सम्बन्ध में प्रभागीय वनाधिकारी, शाहजाहाँपुर ने अपने पत्र संख्या—4811/14—1 दिनांक 27.06.2025 (संलग्न) के साथ पूर्व में प्रेषित सूचनाओं तथा अभिलेख संलग्न करते हुए आपको प्रेषित किया है, जिसकी प्रति यूपीडा को भी आवश्यक कार्यवाही हेतु पृष्ठांकित की गयी है में उद्धृत सूचना एवं अभिलेख तथा परिवेश पोर्टल के पार्ट—2 में अपलोड की गयी अनुपालन आख्या के आधार पर निर्मित एवं इस पत्र के साथ संलग्न की जा रही तालिका में भारत सरकार के EDS दिनांक 29.03.2023 के अनुपालन की वर्तमान स्थिति दर्शायी गयी है, कृपया तालिका का अवलोकन करने का कष्ट करें।

प्रभागीय निदेशक, सामाजिक वानिकी प्रभाग, शाहजहाँपुर के द्वारा शर्त संख्या—11, 23, 30 एवं 31 का अनुपालन कर दिया गया है तथा शर्त संख्या—28 का अनुपालन करते हुये समस्त सम्बन्धित प्रभागीय वनाधिकारियों के द्वारा जनपदवार विस्तृत योजना को अनुमोदित कर दिया गया है और उनकी हार्ड कॉपी आपको उचित माध्यम से प्रेषित की गयी है जिसकी ऑनलाईन सूचना

यूपीडा को भी उपलब्ध करायी गयी है। अनुमोदित योजना की छायाप्रतियाँ इस पत्र के संलग्न कर प्रेषित की जा रही हैं। इसी प्रकार सैद्धान्तिक स्वीकृति की शर्त संख्या-24 एवं 25 के अनुपालन यूजर एजेन्सी (यूपीडा) के द्वारा करते हुए वन विभाग को उनकी मांग के अनुसार धनराशि का भुगतान कैम्पा फण्ड में कर दिया गया है। अतः सैद्धान्तिक स्वीकृति की शर्त संख्या-11, 23, 24, 25, 28, 30 एवं 31 का अनुपालन कर दिया गया है, अतः इससे सम्बन्धित EDS विलुप्त करने योग्य है।

सैद्धान्तिक स्वीकृति की शर्त संख्या-4 एवं 29 के अनुपालन में गैर वन भूमि को आरक्षित/संरक्षित वन घोषित किये जाने का नोटीफिकेशन वन विभाग के माध्यम से उ0प्र0 शासन के द्वारा किया जाना है तथा शर्त संख्या-26 के अनुपालन में डी0एफ0ओ0 उन्नाव से प्रमाण पत्र प्राप्त किया जाना अपेक्षित है।

इस प्रकार शर्त संख्या 26, 4 व 29 का अनुपालन शेष है, अतः उक्त स्थिति के दृष्टिगत भारत सरकार के द्वारा लगाये गये EDS दिनांक 29.03.2023 के आंशिक अनुपालन आख्या को परिवेश पोर्टल पर अपलोड करने के सम्बन्ध में निर्देश देने का कष्ट करें।

**संलग्नकः**—उपरोक्तानुसार।

भवदीय

(श्रीहरि प्रताप शाही)

अपर मुख्य कार्यपालक अधिकारी

**प्रतिलिपि निम्नलिखित को सूचनार्थ एवं आवश्यक कार्यवाही हेतु प्रेषितः—**

1. प्रधान मुख्य वन संरक्षक और विभागाध्यक्ष उ0प्र0, 17, राणा प्रताप मार्ग, लखनऊ।
2. मुख्य वन संरक्षक, लखनऊ मण्डल, 21/475, इन्दिरानगर, लखनऊ।
3. वन संरक्षक, बरेली, मेरठ, मुरादाबाद तथा प्रयागराज वृत्त।
4. प्रभागीय वनाधिकारी/निदेशक, हापुड़, अमरोहा, सम्भल, बदायूँ, शाहजहाँपुर, हरदोई, उन्नाव, रायबरेली एवं प्रतापगढ़ वन प्रभाग।

अपर मुख्य कार्यपालक अधिकारी

यूपीडा

उत्तर प्रदेश एक्सप्रेसवेज इन्डस्ट्रियल डेवलपमेन्ट अथॉरिटी

'ए' ब्लॉक, पंचम तल, पिकप भवन, विभूति खण्ड, गोमती नगर, लखनऊ-226010

☎ 0522-4004523 / 4004527, ईमेल: upaida.forest@gmail.com

पत्रांक 2125 / 1832 / यूपीडा / 22(वन)

दिनांक 18, जुलाई, 2025

सेवा में,

अपर प्रधान मुख्य वन संरक्षक/नोडल अधिकारी, उ०प्र०,  
17, राणा प्रताप मार्ग, लखनऊ।

विषय:—दिनांक 15.07.2014 से पूर्व एवं दिनांक 17.07.2014 के पश्चात परिवेश 1.0 पोर्टल पर अपलोड यूपीडा के विधिवत स्वीकृति (Stage-II) लम्बित प्रस्तावों के त्वरित निस्तारण कराये जाने के सम्बन्ध में।

संदर्भ:—आपका पत्रांक-235 / 11-सी दिनांक 16.07.2025।

महोदय,

उपरोक्त विषयक संदर्भित पत्र का संदर्भ ग्रहण करने का कष्ट करें। संदर्भित पत्र के साथ संलग्न सूची के अनुसार पूर्वाचल एक्सप्रेसवे एवं गंगा एक्सप्रेसवे के सम्बन्ध में यूपीडा के द्वारा की कार्यवाही की आख्या निम्न प्रकार प्रेषित की जा रही है:—

पूर्वाचल एक्सप्रेसवे:—

1. भारत सरकार के द्वारा विधिवत स्वीकृति (Stage-II) उनके पत्र संख्या-8बी0/यूपी. /06/01/2015/एफ.सी./462 दिनांक 12.10.2018 के द्वारा निर्गत की जा चुकी है, जो आपके कार्यालय पत्र संख्या-832/11-सी-FP/UP/Road/28804/2017 दिनांक 16.10.2018 के द्वारा समस्त प्रमुख सचिव, उ०प्र० शासन सहित अन्य समस्त को परिचालित की गयी थी (संलग्न)।

गंगा एक्सप्रेसवे:—

1. भारत सरकार के द्वारा सैद्धान्तिक स्वीकृति (Stage-I) में यूजर एजेन्सी के स्तर से की जाने वाली सभी शर्तों का अनुपालन यूपीडा के द्वारा किया जा चुका है तथा अनुपालन आख्या सम्बन्धित समस्त प्रभागीय वनाधिकारियों से प्रतिहस्ताक्षरित कराकर एवं उनके प्रभारी मुख्य वन संरक्षक/वन संरक्षक के माध्यम से परिवेश पोर्टल पर अपलोड करते हुए हार्ड कॉपी की प्रतियाँ प्रेषित की जा चुकी है, जिसमें शर्त संख्या-28 के क्रम में भारत सरकार के द्वारा लगाये गये ई०डी०एस० दिनांक 29.03.2023 जिसे आपके पत्र संख्या-3148/11-सी-FP/UP/Road/144793/2021 दिनांक 31.03.2023 के द्वारा समस्त सम्बन्धित वनाधिकारियों को संस्तुति सहित उपलब्ध कराने हेतु प्रेषित किया गया था के बिन्दु-6 (शर्त संख्या-28 से सम्बन्धित) का पूर्ण अनुपालन कर समस्त प्रभागीय वनाधिकारियों से अनुमोदित/प्रतिहस्ताक्षरित कराकर ऑनलाईन परिवेश पोर्टल पर अपलोड किया गया है तथा हार्ड कॉपी की प्रतियाँ समस्त सम्बन्धित को प्रेषित की गयी हैं।
2. शर्त संख्या-24 (डॉल्फिन संरक्षण) व 25 (पटरी वृक्षारोपण) से सम्बन्धित धनराशि क्रमशः ₹0 23.474 करोड़ एवं ₹0 40.509 करोड़ को ऑनलाईन ई-पेमेन्ट पोर्टल के माध्यम से ई-चालान के द्वारा यूपीडा ने कैम्पा फण्ड में जमा कर दिया है।

D.M.  
अधिकारी


22/7/25

मानावलकार

आ. कार. नं.

प्र. प्र. नं.

26/7/25



3. शर्त संख्या-4 व 29 गंगा एक्सप्रेसवे एवं बुन्देखण्ड एक्सप्रेसवे में यूपीडा के द्वारा वन विभाग को उपलब्ध कराये गये गैर वन भूमि (NFL) को आरक्षित/संरक्षित वन घोषित किया जाना है। यूपीडा के स्तर से समस्त गैर वन भूमि (NFL) को वन विभाग के नाम राजस्व अभिलेखों में दर्ज कराकर उसकी खतौनी, राजस्व मानचित्र, उ०प्र० शासन के पर्यावरण, वन एवं जलवायु परिवर्तन अनुभाग-2 के शासनादेश संख्या-VIP-23/14-2-2019-190 जी०/2018 दिनांक 28.06.2019 के प्रस्तर-2 में वर्णित बिन्दुओं के अनुसार परीक्षण कर सम्बन्धित प्रभागीय वनाधिकारी एवं उप जिलाधिकारी के द्वारा संयुक्त रूप से दिया गया भूमि उपयुक्तता प्रमाण पत्र भी परिवेश पोर्टल पर अपलोड किया गया है तथा उसकी प्रतियाँ प्रभागीय वनाधिकारियों के पास भी उपलब्ध हैं।

इस प्रकार अब केवल शर्त संख्या-4 एवं 29 के अनुपालन में गंगा एक्सप्रेसवे एवं पूर्वांचल एक्सप्रेसवे के लिये उपलब्ध कराये गये समस्त गैर वन भूमि (NFL) को वन विभाग एवं उ०प्र० शासन के स्तर से आरक्षित/संरक्षित वन घोषित करने की विज्ञप्ति जारी की जानी है।

अतः गंगा एक्सप्रेसवे परियोजना की विधिवत स्वीकृति उपलब्ध कराने के लिये आवश्यक कार्यवाही करने का कष्ट करें।

संलग्नक:-उपरोक्तानुसार।

भवदीय

(श्रीहरि प्रताप शाही)

अपर मुख्य कार्यपालक अधिकारी

प्रतिलिपि निम्नलिखित को सूचनार्थ एवं आवश्यक कार्यवाही हेतु प्रेषित:-

1. मुख्य कार्यपालक अधिकारी, यूपीडा, लखनऊ।
2. प्रमुख सचिव, पर्यावरण, वन एवं जलवायु परिवर्तन विभाग, उ०प्र० शासन, लखनऊ।
3. प्रधान मुख्य वन संरक्षक और विभागाध्यक्ष, उ०प्र०, 17, राणा प्रताप मार्ग, लखनऊ।
4. मुख्य वन संरक्षक, भू-अभिलेख एवं बन्दोबस्त, उ०प्र०, 17, राणा प्रताप मार्ग, लखनऊ।
5. मुख्य वन संरक्षक, लखनऊ मण्डल, सेक्टर-21/475, इन्दिरानगर, लखनऊ।
6. वन संरक्षक, बरेली, मेरठ, मुरादाबाद तथा प्रयागराज वृत्त।
7. प्रभागीय वनाधिकारी/निदेशक, हापुड़, अमरोहा, सम्मल, बदायूँ, शाहजहाँपुर, हरदोई, उन्नाव, रायबरेली एवं प्रतापगढ़ वन प्रभाग।

कापी - मुख्य वन संरक्षक लखनऊ मण्डल लखनऊ / अपर मुख्य कार्यपालक अधिकारी

पतांक - 1392/14-10-4 23 जुलाई 2025

प्रतिलिपि - मुख्य वन संरक्षक, लखनऊ मण्डल लखनऊ / अपर मुख्य कार्यपालक अधिकारी

को सूचनार्थ एवं आवश्यक कार्यवाही हेतु प्रेषित।

रजि  
✓

कार्यालय प्रभागीय निदेशक, सामाजिक वानिकी वन प्रभाग, उन्नाव  
पत्रांक 631 /14-1 दिनांक, 21 अगस्त, 2025

सेवा में,

अपर प्रधान मुख्य वन संरक्षक/मुख्य वन संरक्षक,  
लखनऊ मण्डल, उ०प्र०, लखनऊ

विषय:- उत्तर प्रदेश एक्सप्रेसवेज इण्डस्ट्रियल डेवलपमेन्ट अथॉरिटी (यूपीडा) द्वारा गंगा एक्सप्रेसवे परियोजना के निर्माण में जनपद अमरोहा में प्रभावित 1.68 हे० आरक्षित वनभूमि एवं बाधक 3629 वृक्षों के पातन, प्रतापगढ़ में प्रभावित 1.0749 हे० संरक्षित वनभूमि एवं बाधक 2716 वृक्षों के पातन, रायबरेली में प्रभावित 23.552 हे० आरक्षित वनभूमि तथा 6.1746 हे० संरक्षित वनभूमि एवं बाधक 47258 वृक्षों के पातन, उन्नाव में प्रभावित 61.3621 हे० आरक्षित तथा 6.421 हे० संरक्षित वनभूमि एवं बाधक 106144 वृक्षों के पातन, हापुड़ में प्रभावित 2.0342 हे० संरक्षित वनभूमि एवं बाधक 839 वृक्षों के पातन, बदायूं में प्रभावित 4.9257 हे० संरक्षित वनभूमि एवं बाधक 1554 वृक्षों के पातन, शाहजहांपुर में प्रभावित 3.907 हे० संरक्षित एवं बाधक 865 वृक्षों के पातन, सम्भल में प्रभावित 4.052 हे० संरक्षित वनभूमि तथा बाधक 4023 वृक्षों के पातन एवं हरदोई में प्रभावित 4.0551 हे० आरक्षित वनभूमि तथा 2.2322 हे० संरक्षित वनभूमि एवं बाधक 136 वृक्षों के पातन अर्थात् परियोजना में प्रभावित 90.6492 हे० आरक्षित वनभूमि तथा 30.8224 हे० संरक्षित वनभूमि कुल 121.4716 हे० वनभूमि के गैरवानिकी प्रयोग एवं बाधक 167166 वृक्षों/पौधों के पातन की अनुमति के सम्बन्ध में।

सन्दर्भ:-भारत सरकार पर्यावरण, वन एवं जलवायु परिवर्तन मंत्रालय, एकीकृत क्षेत्रीय कार्यालय कार्यालय लखनऊ के कार्यालय पत्रांक-8बी/यूपी/06/295/2021/एफसी/133 दिनांक 16.06.2022 एवं मुख्य वन संरक्षक/नोडल अधिकारी, पर्यावरण, वन एवं जलवायु परिवर्तन विभाग, उ०प्र० लखनऊ के कार्यालय पत्रांक 3609/11-सी-एफपी/यूपी/रोड़/144793/2021 दिनांक 17.06.2022

महोदया,

उपरोक्त विषयक सन्दर्भित पत्र द्वारा जनपद उन्नाव के अन्तर्गत प्रस्तावित गंगा एक्सप्रेसवे परियोजना के निर्माण से प्रभावित 61.3627 हे० आरक्षित तथा 6.4218 हे० संरक्षित वनभूमि पर गैर वानिकी प्रयोग एवं बाधक 106144 वृक्षों/पौधों के पातन हेतु पत्र में उल्लिखित शर्तों के अधीन सैद्धान्तिक स्वीकृति प्रदान की गयी है। सैद्धान्तिक स्वीकृति पत्र में उल्लिखित बिन्दुवार शर्तों पर अनुपालन आख्या/वचनबद्धता प्रमाण-पत्र इस कार्यालय के पत्रांक 2029/14-1 दिनांक 27.01.2023 जो आपको सम्बोधित एवं प्रस्तावक विभाग को पृष्ठांकित है, द्वारा पूर्व में प्रेषित की जा चुकी है।

सैद्धान्तिक स्वीकृति पत्र में उल्लिखित शर्त संख्या-28 के अनुपालन में परियोजना जो महाप्रबन्धक गंगा एक्सप्रेसवे एवं डिप्टी कलेक्टर/अधिकृत अधिकारी, गंगा एक्सप्रेसवे परियोजना, यूपीडा लखनऊ के द्वारा हस्ताक्षरित है, इस कार्यालय को उपलब्ध कराया गया है। उक्त परियोजना प्रतिस्ताक्षरित कर अग्रेषित किया जाता है।

भयदीय,

प्रभागीय निदेशक

सामाजिक वानिकी वन प्रभाग, उन्नाव

पत्रांक /समदिनांक

प्रतिलिपि:- उपमुख्य कार्यपालक अधिकारी उ०प्र०, एक्सप्रेसवेज इण्डस्ट्रियल डेवलपमेन्ट अथॉरिटी, लखनऊ को आवश्यक कार्यवाही हेतु प्रेषित।

प्रतिलिपि:- मुख्य वन संरक्षक/नोडल अधिकारी, उ०प्र०, लखनऊ महोदय को सूचनार्थ प्रेषित।

प्रभागीय निदेशक

सामाजिक वानिकी वन प्रभाग, उन्नाव



## Cross Drainage Works Provisioned on Ganga Expressway-District Unnao

To ensure unhindered flow of natural water across Expressway

Sl No	District	Tehseel	Village	Chainage	Water Body Descriptions Description	Proposed Structure ( No of Spans x Span in m)
1	2	3	4	5	6	7
1	Unnao	Bangarmau	Haraipur	362+954	Canal, Nasipur Minor	Minor Bridge (Span<60 m)
2	Unnao	Bangarmau	Haraipur	363+356	Balancing Culvert	2x2 Box Culvert
3	Unnao	Bangarmau	Haraipur	364+272	Local Drain	3x3 Box Culvert
4	Unnao	Bangarmau	Haraipur	364+470	Balancing Culvert	2x2 Box Culvert
5	Unnao	Bangarmau	Haraipur	364+902	Canal+Road, Haraipur to Chaholia	Minor Bridge with- Underpass
6	Unnao	Bangarmau	Maholia	365+663	Local Drain	3x3 Box Culvert
7	Unnao	Bangarmau	Maholia	366+380	Balancing Culvert	2x2 Box Culvert
8	Unnao	Bangarmau	Byoli Islamabad	366+940	Local Drain	3x3 Box Culvert
9	Unnao	Bangarmau	Byoli Islamabad	367+322	Canal, Islamabad Minor	Minor Bridge (Span<60 m)
10	Unnao	Bangarmau	Khetauli	367+930	Balancing Culvert	2x2 Box Culvert
11	Unnao	Bangarmau	Bhataoli	369+187	Local Drain	3x3 Box Culvert
12	Unnao	Bangarmau	Behata Mujawar	370+220	Balancing Culvert	2x2 Box Culvert
13	Unnao	Bangarmau	Rani Pur Grant	371+154	Stream/ Nallah, Drain	Minor Bridge (Span<60 m)
14	Unnao	Bangarmau	Rani Pur Grant	371+845	Balancing Culvert	2x2 Box Culvert
15	Unnao	Bangarmau	Rani Pur Grant	372+320	Balancing Culvert	2x2 Box Culvert
16	Unnao	Bangarmau	Rani Pur Grant	373+195	Balancing Culvert	2x2 Box Culvert
17	Unnao	Bangarmau	Argu Pur	374+080	Balancing Culvert	2x2 Box Culvert
18	Unnao	Bangarmau	Argu Pur	375+344	Balancing Culvert	2x2 Box Culvert
19	Unnao	Bangarmau	Tamoria Bujurg	375+699	Local Drain	3x3 Box Culvert
20	Unnao	Bangarmau	Tamoria Bujurg	376+709	Balancing Culvert	2x2 Box Culvert
21	Unnao	Bangarmau	Tamoria Bujurg	377+062	Canal+Road, Goriyan Kalan to Tamoriya Khurd	Minor Bridge with- Underpass
22	Unnao	Safipur	Newabad Grant	377+493	WSA Approach,	HPC_WSA
23	Unnao	Safipur	Newabad Grant	377+494	WSA Approach,	HPC_WSA
24	Unnao	Safipur	Newabad Grant	378+156	Loop, On Loops of Interchange	Minor Bridge with Loop
25	Unnao	Safipur	Newabad Grant	378+157	Loop,	3x3 BC Loop
26	Unnao	Safipur	Newabad Grant	378+158	Loop,	3x3 BC Loop
27	Unnao	Safipur	Newabad Grant	378+159	Loop,	3x3 BC Loop
28	Unnao	Safipur	Newabad Grant	378+160	Loop,	2x2 BC Loop

(अनुराग अस्थाना)  
महाप्रबंधक  
गंगा एक्सप्रेसवे

(अरुण कुमार राय)  
डिप्टी कलेक्टर/अधिकृत अधिकारी  
गंगा एक्सप्रेसवे परियोजना  
सूरीडा, लखनऊ

1 प्रांतीय निदेशक  
सामाजिक वानिकी व वन प्रभाग  
अ. उन्नाव

Sl No	District	Tehseel	Village	Chainage	Water Body Descriptions Description	Proposed Structure (No of Spans x Span In m)
1	2	3	4	5	6	7
29	Unnao	Safipur	Newabad Grant	378+161	Loop,	Hume Pipe Culvert
30	Unnao	Safipur	Newabad Grant	378+162	Loop,	Hume Pipe Culvert
31	Unnao	Safipur	Newabad Grant	378+163	Loop,	Hume Pipe Culvert
32	Unnao	Safipur	Newabad Grant	378+164	Loop,	Hume Pipe Culvert
33	Unnao	Safipur	Newabad Grant	378+165	Loop,	Hume Pipe Culvert
34	Unnao	Safipur	Newabad Grant	378+166	Loop,	Hume Pipe Culvert
35	Unnao	Safipur	Newabad Grant	378+167	Parallel SR,	HPC_ParallelSR
36	Unnao	Safipur	Newabad Grant	378+168	Parallel SR,	HPC_ParallelSR
37	Unnao	Safipur	Newabad Grant	378+169	Parallel SR,	HPC_ParallelSR
38	Unnao	Safipur	Newabad Grant	378+170	Parallel SR,	HPC_ParallelSR
39	Unnao	Safipur	Newabad Grant	378+171	Loop,	HPC_6_Loop
40	Unnao	Safipur	Newabad Grant	378+172	Loop,	HPC_6_Loop
41	Unnao	Safipur	Gaoria Kalan	378+431	Local Drain	3x3 Box Culvert
42	Unnao	Safipur	Gaoria Kalan	379+393	Balancing Culvert	2x2 Box Culvert
43	Unnao	Safipur	Sadabad	381+254	Balancing Culvert	2x2 Box Culvert
44	Unnao	Safipur	Sadabad	381+577	Canal+Road,Kanhao to Sadabad	Minor Bridge with Underpass
45	Unnao	Safipur	Sadabad	382+080	Balancing Culvert	2x2 Box Culvert
46	Unnao	Safipur	Kanhao	382+619	Local Drain	3x2.5 Box Culvert
47	Unnao	Safipur	Pesari	383+534	Local Drain	3x3 Box Culvert
48	Unnao	Safipur	Pesari	383+999	Canal+Road,Rajegur grant to Pesari	Minor Bridge with Underpass
49	Unnao	Safipur	Pesari	384+705	Balancing Culvert	2x2 Box Culvert
50	Unnao	Safipur	Tikana	385+931	Local Drain	3x3 Box Culvert
51	Unnao	Safipur	Bari Thana	386+504	Local Drain	3x3 Box Culvert
52	Unnao	Safipur	Bari Thana	387+165	Balancing Culvert	2x2 Box Culvert
53	Unnao	Safipur	Bari Thana	387+715	Canal+Road,Bari thana to Munda	Minor Bridge with Underpass
54	Unnao	Safipur	Bari Thana	387+969	Local Drain	3x3 Box Culvert
55	Unnao	Safipur	Bari Thana	388+914	Local Drain	3x3 Box Culvert
56	Unnao	Safipur	Bari Thana	389+244	Balancing Culvert	2x2 Box Culvert
57	Unnao	Safipur	Munda	389+681	Canal+Road,Habeeb nagar to Baraoki	Minor Bridge with Underpass
58	Unnao	Safipur	Rahimabad	390+502	Balancing Culvert	2x2 Box Culvert
59	Unnao	Safipur	Rahimabad	391+455	Local Drain	3x3 Box Culvert
60	Unnao	Safipur	Raiya Mao	392+180	Balancing Culvert	2x2 Box Culvert

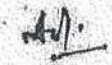
(अनुराम अस्थाना)  
महाप्रबंधक  
गंगा स्वयंसेवक

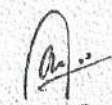
(जिहम कुमार राय)  
डिप्टी कमिश्नर/अधिकृत वाणिज्य  
गंगा स्वयंसेवक परियोजना  
मुंबई

प्रभागीय निदेशक  
सामाजिक वानिकी वन प्रभाग  
अरनाबर

Sl No	District	Tehseel	Village	Chainage	Water Body Descriptions Description	Proposed Structure (No of Spans x Span In m)
1	2	3	4	5	6	7
61	Unnao	Safipur	Udesaha, Uttar Pradesh	392+612	Canal,	Minor Bridge (Span<60 m)
62	Unnao	Safipur	Rahimabad	393+093	Balancing Culvert	2x2 Box Culvert
63	Unnao	Safipur	Brijpalpur	394+132	Stream/ Nallah	Minor Bridge (Span<60 m)
64	Unnao	Safipur	Brijpalpur	394+717	Balancing Culvert	2x2 Box Culvert
65	Unnao	Safipur	Mawai Brahamnan	395+170	Balancing Culvert	2x2 Box Culvert
66	Unnao	Safipur	Khargora	396+761	Balancing Culvert	2x2 Box Culvert
67	Unnao	Safipur	Khargora	397+182	Canal+Road,	Minor Bridge with Underpass
68	Unnao	Safipur	Khargora	397+550	Balancing Culvert	2x2 Box Culvert
69	Unnao	Safipur	Lehbarpur	399+630	Balancing Culvert	2x2 Box Culvert
70	Unnao	Safipur	Lehbarpur	400+002	Local Drain	3x3 Box Culvert
71	Unnao	Hasanganj		400+670	Balancing Culvert	2x2 Box Culvert
72	Unnao	Hasanganj	Mirjapur Kala	401+175	Stream/ Nallah,River Training Work is required	Minor Bridge (Span<60 m)
73	Unnao	Hasanganj	Mirjapur Kala	401+580	Balancing Culvert	2x2 Box Culvert
74	Unnao	Hasanganj	Mirjapur Kala	402+530	Balancing Culvert	2x2 Box Culvert
75	Unnao	Hasanganj	Mirjapur Kala	402+750	Stream/ Nallah,River Training Work is required	Minor Bridge (Span<60 m)
76	Unnao	Hasanganj	Purwa	403+413	Balancing Culvert	2x2 Box Culvert
77	Unnao	Hasanganj	Purwa	404+176	Local Drain	3x3 Box Culvert
78	Unnao	Hasanganj	Purwa	405+500	Balancing Culvert	2x2 Box Culvert
79	Unnao	Hasanganj	Jangal Jahanabad	406+430	Balancing Culvert	2x2 Box Culvert
80	Unnao	Hasanganj	Jangal Jahanabad	407+037	Stream/ Nallah,	Minor Bridge (Span<60 m)
81	Unnao	Hasanganj	Jangal Jahanabad	407+470	Local Drain	3x3 Box Culvert
82	Unnao	Hasanganj	Makhi	408+332	Stream/ Nallah,River Training Work is required	Minor Bridge (Span<60 m)
83	Unnao	Hasanganj	Makhi	408+675	Balancing Culvert	2x2 Box Culvert
84	Unnao	Hasanganj	Missing	410+240	Balancing Culvert	2x2 Box Culvert
85	Unnao	Unnao	Pawai	410+819	Balancing Culvert	2x2 Box Culvert
86	Unnao	Unnao	Pawai	410+856	Balancing Culvert	2x2 Box Culvert
87	Unnao	Unnao	Pawai	411+263	Balancing Culvert	2x2 Box Culvert
88	Unnao	Unnao	Pawai	411+531	Balancing Culvert	2x2 Box Culvert
89	Unnao	Unnao	Pawai	412+095	Balancing Culvert	2x2 Box Culvert
90	Unnao	Unnao	Mazhkorla	412+890	Balancing Culvert	2x2 Box Culvert
91	Unnao	Unnao	Mazhkorla	413+700	Balancing Culvert	2x2 Box Culvert
92	Unnao	Unnao	Mazhkorla	414+572	Balancing Culvert	2x2 Box Culvert
93	Unnao	Unnao	Mazhkorla	414+612	Canal+Road,	Minor Bridge with Underpass
94	Unnao	Unnao	Mazhkorla	415+550	Balancing Culvert	2x2 Box Culvert
95	Unnao	Unnao	Mazhkorla	416+134	Balancing Culvert	2x2 Box Culvert
96	Unnao	Unnao	Rupau	416+820	Balancing Culvert	2x2 Box Culvert
97	Unnao	Unnao	Rupau	417+110	Local Drain	3x3 Box Culvert


 अनुराम अशुमाना  
 महाप्रबन्धक  
 गंगा एकसंप्रदेश

  
 (अरुण कुमार सिंह)  
 डिप्टी कलेक्टर/अधिकृत अभिलेखी  
 गंगा एकसंप्रदेश परियोजना  
 यूपीडी, लखनऊ

  
 प्रभागीय निदेशक  
 सामाजिक वानिकी वन प्रभाग  
 अ. उन्नाव

Sl No	District	Tehseel	Village	Chainage	Water Body Descriptions Description	Proposed Structure ( No of Spans x Span In m)
1	2	3	4	5	6	7
98	Unnao	Unnao	Rupai	417+302	Local Drain	4x3 Box Culvert
99	Unnao	Unnao	Shehjadpur	419+280	Balancing Culvert	2x2 Box Culvert
100	Unnao	Unnao	Algangarh	419+590	Local Drain	3x3 Box Culvert
101	Unnao	Unnao	Sonik	420+322	Stream/ Nallah,	Minor Bridge (Span<60 m)
102	Unnao	Unnao	Sonik	420+933	Loop,	3x3 BC Loop
103	Unnao	Unnao	Sonik	420+934	Loop,	3x3 BC Loop
104	Unnao	Unnao	Sonik	420+935	Loop,	5x3 BC Loop
105	Unnao	Unnao	Sarai Katliyan	421+060	Local Drain	5x3 Box Culvert
106	Unnao	Unnao	Sarai Katliyan	421+590	Local Drain	3x3 Box Culvert
107	Unnao	Unnao	Murtaja Nagar	422+002	Canal+Road,	Major Bridge with Underpass
108	Unnao	Unnao	Murtaja Nagar	422+720	Local Drain	3x3 Box Culvert
109	Unnao	Unnao	Orhar	423+610	Balancing Culvert	2x2 Box Culvert
110	Unnao	Unnao	Orhar	423+855	WSA Approach,	HPC_WSA
111	Unnao	Unnao	Orhar	423+856	WSA Approach,	HPC_WSA
112	Unnao	Unnao	Orhar	424+561	Balancing Culvert	2x2 Box Culvert
113	Unnao	Unnao	Orhar	425+463	Balancing Culvert	2x2 Box Culvert
114	Unnao	Unnao	Orhar	426+100	Local Drain	3x3 Box Culvert
115	Unnao	Unnao	Orhar	426+202	Local Drain	3x3 Box Culvert
116	Unnao	Unnao	Targaon	426+835	Local Drain	3x2 Box Culvert
117	Unnao	Unnao	Targaon	427+130	Balancing Culvert	2x2 Box Culvert
118	Unnao	Unnao	Targaon	428+369	Local Drain	3x3 Box Culvert
119	Unnao	Unnao	Targaon	428+544	Canal, Canal Training work is required	Minor Bridge (Span<60 m)
120	Unnao	Unnao	Bandora	429+300	Balancing Culvert	2x2 Box Culvert
121	Unnao	Unnao	Bandora	430+423	Local Drain	3x3 Box Culvert
122	Unnao	Unnao	Neverna	431+336	Stream/ Nallah, River Training Work is required	Minor Bridge (Span<60 m)
123	Unnao	Unnao	Neverna	431+664	Balancing Culvert	2x2 Box Culvert
124	Unnao	Unnao	Neverna	432+060	Local Drain	3x3 Box Culvert
125	Unnao	Unnao	Neverna	433+170	Balancing Culvert	2x2 Box Culvert
126	Unnao	Unnao	Neverna	433+605	Canal+Road,	Minor Bridge with Underpass
127	Unnao	Unnao	Padri Kalan	434+260	Balancing Culvert	2x2 Box Culvert
128	Unnao	Unnao	Padri Kalan	434+630	Balancing Culvert	2x2 Box Culvert
129	Unnao	Unnao	Padri Kalan	435+032	Balancing Culvert	2x2 Box Culvert
130	Unnao	Unnao	Padri Kalan	435+480	Balancing Culvert	2x2 Box Culvert
131	Unnao	Unnao	Padri Kalan	435+039	Canal+Road,	Minor Bridge with Underpass
132	Unnao	Unnao	Padri Kalan	436+263	Local Drain	3x3 Box Culvert
133	Unnao	Unnao	Padri Kalan	436+790	Balancing Culvert	2x2 Box Culvert
134	Unnao	Unnao	Padri Kalan	437+430	Balancing Culvert	2x2 Box Culvert
135	Unnao	Unnao	Padri Kalan	438+268	Local Drain	3x3 Box Culvert
136	Unnao	Unnao	Padri Kalan	438+600	Local Drain	6x3 Box Culvert
137	Unnao	Unnao		439+623	Local Drain	3x2 Box Culvert
138	Unnao	Unnao	Bhainsal Chatur	440+170	Balancing Culvert	2x2 Box Culvert

(अनुसूचित जलस्थान)  
महाप्रबंधक  
मंगा एकसमे सवे

(अकम सुवार सवे)  
डिप्टी कलेक्टर/अधिकृत अधिकारी  
मंगा एकसमे सवे परियोजना  
दृष्टिक, सखमक

प्रमाणीय निदेशक  
सामाजिक वानिकी वन प्रभाग  
उन्नाव

Sl No	District	Tehseel	Village	Chainage	Water Body Descriptions Description	Proposed Structure (No of Spans x Span in m)
1	2	3	4	5	6	7
139	Unnao	Unnao	Bhainsal Chatur	440+437	GAS PIPE LINE, GAIL Pipe Line	Minor Bridge with GAIL
140	Unnao	Unnao	Bhainsal Chatur	440+870	Balancing Culvert	2x2 Box Culvert
141	Unnao	Purva	Unchagaon Sani	441+430	Local Drain	3x3 Box Culvert
142	Unnao	Purva	Unchagaon Sani	442+000	Balancing Culvert	2x2 Box Culvert
143	Unnao	Purva	Unchagaon Sani	442+485	Balancing Culvert	2x2 Box Culvert
144	Unnao	Purva	Unchagaon Sani	442+840	Balancing Culvert	2x2 Box Culvert
145	Unnao	Purva	Unchagaon Sani	443+499	Balancing Culvert	2x2 Box Culvert
146	Unnao	Purva	Harl Khera	444+463	Balancing Culvert	2x2 Box Culvert
147	Unnao	Purva		445+300	Balancing Culvert	2x2 Box Culvert
148	Unnao	Purva		445+680	Balancing Culvert	2x2 Box Culvert
149	Unnao	Purva	Tikria	446+765	Balancing Culvert	2x2 Box Culvert
150	Unnao	Purva	Tikria	446+939	Balancing Culvert	2x2 Box Culvert
151	Unnao	Bighapur	Atwat	447+700	Balancing Culvert	2x2 Box Culvert
152	Unnao	Bighapur	Atwat	448+062	River, Loni River	Minor Bridge (Span < 60 m)
153	Unnao	Bighapur	Kathar	448+780	Balancing Culvert	2x2 Box Culvert
154	Unnao	Bighapur	Salaithu	449+265	Local Drain	3x3 Box Culvert
155	Unnao	Bighapur	Salaithu	450+724	Canal+Road, Tevaria to Bhatmau	Minor Bridge with Underpass
156	Unnao	Bighapur	Tevaria	452+210	Canal+Road, Tevaria to Muraita	Minor Bridge with Underpass
157	Unnao	Bighapur	Tevaria	452+536	Balancing Culvert	2x2 Box Culvert
158	Unnao	Bighapur	Tevaria	452+775	Canal+Road, Rawatpur to Mamrej pur	Minor Bridge with Underpass
159	Unnao	Bighapur	Mamrej Pur	453+621	Balancing Culvert	2x2 Box Culvert
160	Unnao	Bighapur	Mamrej Pur	454+332	Balancing Culvert	2x2 Box Culvert
161	Unnao	Bighapur	Panhan	455+250	Local Drain	3x3 Box Culvert
162	Unnao	Bighapur	Purandarpu r	455+892	Balancing Culvert	2x2 Box Culvert
163	Unnao	Bighapur	Purandarpu r	456+345	Balancing Culvert	2x2 Box Culvert
164	Unnao	Bighapur	Purandarpu r	457+091	Stream/ Nallah,	Minor Bridge (Span < 60 m)
165	Unnao	Bighapur	Malauna	457+680	Balancing Culvert	2x2 Box Culvert
166	Unnao	Bighapur	Malauna	458+175	Balancing Culvert	2x2 Box Culvert
167	Unnao	Bighapur	Malauna	458+945	Stream/ Nallah,	Minor Bridge (Span < 60 m)
168	Unnao	Bighapur	Malauna	459+190	Balancing Culvert	2x2 Box Culvert
169	Unnao	Bighapur	Diwara	459+739	Canal,	Minor Bridge (Span < 60 m)
170	Unnao	Bighapur	Diwara	460+896	Balancing Culvert	2x2 Box Culvert
171	Unnao	Bighapur	Diwara	461+370	Balancing Culvert	2x2 Box Culvert
172	Unnao	Bighapur	Gaura	461+805	Balancing Culvert	2x2 Box Culvert
173	Unnao	Bighapur	Gaura	462+380	Balancing Culvert	2x2 Box Culvert
174	Unnao	Bighapur	Gaura	463+033	Balancing Culvert	2x2 Box Culvert

(अनुसूचित अर्थधाना)  
महाप्रमोदक  
योगा एकस्रोतसे

हल

(अरुण कुमार राय)  
डिप्टी कलेक्टर/अधिकृत अधिकारी  
योगा एकस्रोतसे परियोजना  
मृषीडा, लखनऊ


प्रभागीय निदेशक  
सामाजिक वनिकी वन प्रभाग  
उन्नाव


Sf.No	District	Tehseel	Village	Chainage	Water Body Descriptions Description	Proposed Structure ( No of Spans x Span in m)
1.	2	3	4	5	6	7
175	Unnao	Bighapur	Bihar	463+570	Canal+Road, Behar to Hindupur	Minor Bridge with Underpass
176	Unnao	Bighapur	Sahila	464+826	Balancing Culvert	2x2 Box Culvert
177	Unnao	Bighapur	Sahila	466+490	Balancing Culvert	2x2 Box Culvert
178	Unnao	Bighapur	Akampur	467+183	Canal	Minor Bridge (Span<60 m)
179	Unnao	Bighapur	Akampur	467+535	Canal+Road, Akampur to Kotupur	Minor Bridge with Underpass
180	Unnao	Bighapur	Akampur	467+826	Balancing Culvert	2x2 Box Culvert


**Note:** Balancing Culvert is provided in fields where no defined drainage/channel exists. To ensure waterlogging doesn't occur along the road.


Certified that adequate number of Cross Drainage Structures have been provisioned to ensure that the hydrological regimes of the area through which the proposed road is passing, would not be adversely affected on account of creation of artificial barriers for wetlands/waterbodies and stoppage for natural flow of waters, seasonal drains, channels and streams. The flow of water in the micro watersheds shall remain undisturbed throughout the year and there would be no stagnation of water along the road.

  
(विनय प्रकाश)  
महोपनिष्यक  
गंगा एक्सप्रेसवे

  
(विनय प्रकाश)  
मुख्य महाप्रबंधक (सिविल)  
यूपीडा

  
24/8/24  
वरिष्ठ मुख्य महाप्रबंधक (सिविल)  
यूपीडा

  
(आकाश कुमार राय)  
डिप्टी कलेक्टर/अधिकृत अधिभार  
गंगा एक्सप्रेसवे परियोजना  
यूपीडा, लखनऊ

  
प्रमाणित निदेशक  
सामाजिक वानिकी वन प्रभाग  
लखनऊ

कार्यालय वन संरक्षक एवं क्षेत्रीय निदेशक, मुरादाबाद क्षेत्र, मुरादाबाद।

पत्रांक - 443 / 14-1 दिनांक, मुरादाबाद, 14-08-2025

सेवा में,

✓ मुख्य वन संरक्षक / नोडल अधिकारी,  
उ०प्र०, लखनऊ।

विषय:-

उत्तर प्रदेश एक्सप्रेसवेज इण्डस्ट्रियल डेवलपमेंट अथॉरिटी (यूपीडा) द्वारा गंगा एक्सप्रेसवे परियोजना के निर्माण में जनपद अमरोहा में प्रभावित 1.68 हे० आरक्षित वनभूमि एवं बाधक 3629 वृक्षों के पातन, प्रतापगढ़ में प्रभावित 1.0749 हे० संरक्षित वनभूमि एवं बाधक 2716 वृक्षों के पातन, रायबरेली में प्रभावित 23.552 हे० आरक्षित वनभूमि तथा 6.1746 हे० संरक्षित वनभूमि एवं बाधक 47258 वृक्षों के पातन, उन्नाव में प्रभावित 61.3621 हे० आरक्षित वनभूमि तथा 6.4218 हे० संरक्षित वनभूमि एवं बाधक 106144 वृक्षों के पातन, हापुड़ में प्रभावित 2.0342 हे० संरक्षित वनभूमि एवं बाधक 639 वृक्षों के पातन, बदायूँ में प्रभावित 4.9257 हे० संरक्षित वनभूमि एवं बाधक 1554 वृक्षों के पातन, शाहजहाँपुर में प्रभावित 3.907 हे० संरक्षित वनभूमि एवं बाधक 865 वृक्षों के पातन, सम्भल में प्रभावित 4.052 हे० संरक्षित वनभूमि एवं बाधक 4023 वृक्षों के पातन एवं हरदोई में प्रभावित 4.0551 हे० आरक्षित वनभूमि तथा 2.2322 हे० संरक्षित वनभूमि एवं बाधक 138 वृक्षों के पातन अर्थात् परियोजना में प्रभावित 90.6492 हे० आरक्षित वनभूमि तथा 30.8224 हे० संरक्षित वनभूमि कुल 121.4716 हे० वनभूमि के गैरवानिकी प्रयोग एवं बाधक 167166 वृक्षों/पौधों के पातन की अनुमति के सम्बंध में। (प्रस्ताव संख्या—FP/UP/Road/144793/2021)

सन्दर्भ:-

भारत सरकार पर्यावरण, वन एवं जलवायु परिवर्तन मंत्रालय एकीकृत क्षेत्रीय कार्यालय, लखनऊ, की पत्र संख्या—8वीं/यूपी०/०6/295/2021/एफ०सी०/133 दिनांक 16.06.2022 तथा यूपीडा का पत्र संख्या—7672/1832/यूपीडा/20(वन), दिनांक 12.08.2025

महोदय,

उपरोक्त संदर्भित पत्रों का अवलोकन करने की कृपा करें। उक्त संदर्भित पत्रों के क्रम में विषयगत वांछित सूचना प्रभागीय वनाधिकारी, अमरोहा वन प्रभाग, अमरोहा ने अपने पत्रांक—642/14-1 दिनांक 13.08.2025 द्वारा इस कार्यालय को प्रेषित की गयी है।

अतः प्रभागीय वनाधिकारी, अमरोहा वन प्रभाग, अमरोहा द्वारा उपलब्ध करायी गयी विषयगत वांछित सूचना सहमति सहित आपकी सेवा में मय संलग्नक संलग्न कर आवश्यक कार्यवाही हेतु प्रेषित है।

संलग्नक—यथोपरि।

भवदीय

(रमेश चन्द्र)

वन संरक्षक एवं क्षेत्रीय निदेशक,  
मुरादाबाद क्षेत्र, मुरादाबाद।

पत्रांक :- / 14-1, उक्तदिनांकित।

प्रतिलिपि— प्रभागीय वनाधिकारी, अमरोहा वन प्रभाग, अमरोहा को सूचनार्थ एवं आवश्यक कार्यवाही हेतु प्रेषित।

(रमेश चन्द्र)

वन संरक्षक एवं क्षेत्रीय निदेशक,  
मुरादाबाद क्षेत्र, मुरादाबाद।



कार्यालय प्रभागीय वनाधिकारी, वन एवं वन्य जीव प्रभाग, अमरोहा।

पत्रांक 922 / 14-1 दिनांक, अमरोहा, सितम्बर 01 2025  
सेवा में,

वन संरक्षक एवं क्षेत्रीय निदेशक,  
मुरादाबाद क्षेत्र, मुरादाबाद।

**Online Proposal No. FP/UP/Road/144793/2021**

विषय :-

उत्तर प्रदेश एक्सप्रेसवेज इण्डस्ट्रियल डेवलपमेंट अथॉरिटी (यूपीडा) द्वारा गंगा एक्सप्रेसवे परियोजना के निर्माण में जनपद अमरोहा में प्रभावित 1.68 हे० आरक्षित वनभूमि एवं बाधक 3629 वृक्षों के पातन, प्रतापगढ़ में प्रभावित 1.0749 हे० संरक्षित वनभूमि एवं बाधक 2716 वृक्षों के पातन, रायबरेली में प्रभावित 23.552 हे० आरक्षित वनभूमि तथा 6.1746 हे० संरक्षित वनभूमि एवं बाधक 47258 वृक्षों के पातन, उन्नाव में प्रभावित 61.3621 हे० आरक्षित वनभूमि तथा 6.4216 हे० संरक्षित वनभूमि एवं बाधक 106144 वृक्षों के पातन, हापुड में प्रभावित 2.0342 हे० संरक्षित वनभूमि एवं बाधक 839 वृक्षों के पातन, बदायूँ में प्रभावित 4.9257 हे० संरक्षित वनभूमि एवं बाधक 1554 वृक्षों के पातन, शाहजहांपुर में प्रभावित 3.907 हे० संरक्षित वनभूमि एवं बाधक 865 वृक्षों के पातन, सम्भल में प्रभावित 4.052 हे० संरक्षित वनभूमि एवं बाधक 4023 वृक्षों के पातन एवं हरदोई में प्रभावित 4.0551 हे० आरक्षित वनभूमि तथा 2.2322 हे० संरक्षित वनभूमि एवं बाधक 138 वृक्षों के पातन अर्थात् परियोजना में प्रभावित 90.6492 हे० आरक्षित वनभूमि तथा 30.8224 हे० संरक्षित वनभूमि कुल 121.4716 हे० वनभूमि के गैरवानिकी प्रयोग एवं बाधक 167166 वृक्षों/पौधों के पातन की अनुमति के सम्बंध में।

संदर्भ :-

भारत सरकार पर्यावरण, वन एवं जलवायु परिवर्तन मंत्रालय एकीकृत क्षेत्रीय कार्यालय, लखनऊ की पत्र संख्या 8बी/यू०पी०/०६/२९५/२०२१/एफ०सी०/९९० दिनांक २९.०३.२०२३

महोदय

कृपया उपर्युक्त विषयक भारत सरकार पर्यावरण, वन एवं जलवायु परिवर्तन मंत्रालय एकीकृत क्षेत्रीय कार्यालय लखनऊ की पत्र संख्या 8बी/यू०पी०/०६/२९५/२०२१/एफ०सी०/९९० दिनांक २९.०३.२०२३ का अवलोकन करने का कष्ट करें, उक्त पत्र के माध्यम से उत्तर प्रदेश एक्सप्रेसवेज इण्डस्ट्रियल डेवलपमेंट अथॉरिटी (यूपीडा) द्वारा गंगा एक्सप्रेसवे परियोजना के निर्माण हेतु प्रेषित प्रस्ताव पर की गयी, आपत्तियों का उत्तरालेख निम्न प्रकार आपकी सेवा में प्रेषित किया जा रहा है :-

S. No.	Observations	Compliance
1-	Complete compliance of Condition no. 04 of AIP needs to be submitted.	उक्त बिन्दु के अनुपालन में अवगत कराना है, कि प्रभाग को प्राप्त 1.68 हे० NFL भूमि का धारा-29 का प्रस्ताव शासन स्तर पर विचाराधीन है।
2-	Compliance Condition no.11 of AIP for Shahjahanpur needs to be submitted.	इस वन प्रभाग से संबंधित नहीं है।
3-	Compliance Condition no.23 of AIP for Shahjahanpur needs to be submitted.	इस वन प्रभाग से संबंधित नहीं है।
4-	Compliance of Condition no.24 & 25 of AIP needs to be submitted.	इस स्तर से अपेक्षित नहीं है।
5-	Compliance of Condition no.26 of AIP for Unnao needs to be submitted.	इस वन प्रभाग से संबंधित नहीं है।
6-	Condition no.28 of AIP is partially complied complete compliance of condition of condition no.28 needs to be submitted.	प्रयोक्ता एजेंसी द्वारा उक्त प्लान प्रस्तुत किया गया है। जिसे प्रतिहस्ताक्षरित कर इस कार्यालय के पत्र संख्या 642/14-1, दिनांक 13.08.2025 द्वारा उच्च स्तर को प्रेषित किया गया है।



7-	Compliance of Condition no. 29 of AIP needs to be submitted.	इस वन प्रभाग से संबंधित नहीं है।
8-	Compliance of Condition no. 30 & 31 of AIP for Shahjahanpur needs to be submitted.	इस वन प्रभाग से संबंधित नहीं है।

कृपया उपरोक्त बिन्दुओं की अनुपालन रिपोर्ट उच्च स्तर से उच्च स्तर को प्रेषित करने का कष्ट करें।  
भवदीया

प्रभागीय वनाधिकारी  
वन एवं वन्यजीव, प्रभाग  
अमरोहा।

संख्या- 922 / उक्तदिनांकित।

प्रतिलिपि:-निम्नलिखित को सूचनार्थ एवं आवश्यक कार्यवाही हेतु प्रेषित:-

- ✓ (1) मुख्य वन संरक्षक/नोडल अधिकारी उ०प्र०, लखनऊ।
- (2) मुख्य कार्यपालक अधिकारी, यूपीडा लखनऊ।
- (3) अपर मुख्य कार्यपालक अधिकारी, यूपीडा लखनऊ।

प्रभागीय वनाधिकारी  
वन एवं वन्यजीव, प्रभाग  
अमरोहा।



कार्यालय प्रभागीय वनाधिकारी, वन एवं वन्य जीव प्रभाग, अमरोहा।

पत्रांक / 14-1, दिनांक, अमरोहा, अगस्त 13 2025

सेवा में,

वन संरक्षक एवं क्षेत्रीय निदेशक,  
मुरादाबाद क्षेत्र, मुरादाबाद।

**Online Proposal No. FP/UP/Road/144793/2021**

विषय :-

उत्तर प्रदेश एक्सप्रेसवेज इण्डस्ट्रियल डेवलपमेंट अथॉरिटी (यूपीडा) द्वारा गंगा एक्सप्रेसवे परियोजना के निर्माण में जनपद अमरोहा में प्रभावित 1.68 हे० आरक्षित वनभूमि एवं बाधक 3629 वृक्षों के पातन, प्रतापगढ़ में प्रभावित 1.0749 हे० संरक्षित वनभूमि एवं बाधक 2716 वृक्षों के पातन, रायबरेली में प्रभावित 23.552 हे० आरक्षित वनभूमि तथा 6.1746 हे० संरक्षित वनभूमि एवं बाधक 47258 वृक्षों के पातन, उन्नाव में प्रभावित 61.3621 हे० आरक्षित वनभूमि तथा 6.4216 हे० संरक्षित वनभूमि एवं बाधक 106144 वृक्षों के पातन, हापुड में प्रभावित 2.0342 हे० संरक्षित वनभूमि एवं बाधक 839 वृक्षों के पातन, बदायूँ में प्रभावित 4.9257 हे० संरक्षित वनभूमि एवं बाधक 1554 वृक्षों के पातन, शाहजहांपुर में प्रभावित 3.907 हे० संरक्षित वनभूमि एवं बाधक 865 वृक्षों के पातन, सम्भल में प्रभावित 4.052 हे० संरक्षित वनभूमि एवं बाधक 4023 वृक्षों के पातन एवं हरदोई में प्रभावित 4.0551 हे० आरक्षित वनभूमि तथा 2.2322 हे० संरक्षित वनभूमि एवं बाधक 138 वृक्षों के पातन अर्थात् परियोजना में प्रभावित 90.6492 हे० आरक्षित वनभूमि तथा 30.8224 हे० संरक्षित वनभूमि कुल 121.4716 हे० वनभूमि के गैरवानिकी प्रयोग एवं बाधक 167166 वृक्षों/पौधों के पातन की अनुमति के सम्बंध में।

संदर्भ :-

भारत सरकार पर्यावरण, वन एवं जलवायु परिवर्तन मंत्रालय एकीकृत क्षेत्रीय कार्यालय, लखनऊ की पत्र संख्या 8बी/यूपी०/०६/२९५/२०२१/एफ०सी०/१३३ दिनांक १६.०६.२०२२, तथा यूपीडा का पत्र संख्या २६७२/१८३२/यूपीडा/२० (वन) दिनांक १२.०८.२०२५

महोदय

कृपया उपर्युक्त भारत सरकार पर्यावरण, वन एवं जलवायु परिवर्तन मंत्रालय एकीकृत क्षेत्रीय कार्यालय लखनऊ की पत्र संख्या ८बी/यूपी०/०६/२९५/२०२१/एफ०सी०/१३३ दिनांक १६.०६.२०२२ द्वारा उत्तर प्रदेश एक्सप्रेसवेज इण्डस्ट्रियल डेवलपमेंट अथॉरिटी (यूपीडा) द्वारा गंगा एक्सप्रेसवे परियोजना के निर्माण हेतु सैद्धान्तिक स्वीकृति निर्गत की गयी थी। जिसकी अनुपालन आख्या इस कार्यालय के पत्र संख्या १९७६/१४-१, दिनांक ०८.१२.२०२२ द्वारा आपके माध्यम से मुख्य वन संरक्षक/नोडल अधिकारी उ०प्र० लखनऊ की सेवा में प्रेषित की गयी है।

उत्तर प्रदेश एक्सप्रेसवेज इण्डस्ट्रियल डेवलपमेंट अथॉरिटी लखनऊ द्वारा अपने संदर्भित पत्र संख्या २६७२/१८३२/यूपीडा/२० (वन) दिनांक १२.०८.२०२५ द्वारा अवगत कराया गया है, कि सैद्धान्तिक स्वीकृति की शर्त संख्या-२८ से सम्बन्धित जनपद अमरोहा की योजना जिसे यूपीडा के वरिष्ठ मुख्य महाप्रबन्धक एवं अन्य अधिकारियों के द्वारा प्रमाणित किया गया है। अमरोहा जनपद से संबंधित उक्त योजना को अनुमोदित कर ०२ प्रतियों में पत्र के साथ संलग्न कर इस अनुरोध के साथ प्रेषित की जा रही है। कृपया उक्त योजना को अपने स्तर से उच्च स्तर को प्रेषित करने का कष्ट करें।

संलग्नक :- उपरोक्तानुसार ०२ प्रतियां।

भवदीया

प्रभागीय वनाधिकारी  
वन एवं वन्यजीव, प्रभाग  
अमरोहा।

संख्या-

642

उक्तदिनांकित।

प्रतिलिपि:-निम्नलिखित को सूचनार्थ एवं आवश्यक कार्यवाही हेतु प्रेषित:-

- (1) मुख्य वन संरक्षक/नोडल अधिकारी उ०प्र०, लखनऊ।
- (2) मुख्य कार्यपालक अधिकारी, यूपीडा लखनऊ।
- (3) अपर मुख्य कार्यपालक अधिकारी, यूपीडा लखनऊ।


प्रभागीय वनाधिकारी  
वन एवं वन्यजीव, प्रभाग  
अमरोहा।





# Cross Drainage Works Provisioned on Ganga Expressway-District Amroha

To ensure unhindered flow of natural water across Expressway

Sl No	District	Tehseel	Village	Chainage	Water Body Descriptions Description	Proposed Structure (No of Spans x Span in
1	2	3	4	5	6	7
1	Amroha	Hasanpur	Paindapur Ahetama	068+170	Balancing Culvert	2x2 Box Culvert
2	Amroha	Hasanpur	Paindapur Ahetama	068+740	Balancing Culvert	2x2 Box Culvert
3	Amroha	Hasanpur	Paindapur Mustehkam	069+170	Stream/ Nallah,	Minor Bridge (Span<60 m)
4	Amroha	Hasanpur	Sirsagoojar Mustehkam	069+500	Balancing Culvert	2x2 Box Culvert
5	Amroha	Hasanpur	Rukhalu	070+158	Balancing Culvert	2x2 Box Culvert
6	Amroha	Hasanpur	Rukhalu	071+234	Balancing Culvert	2x2 Box Culvert
7	Amroha	Hasanpur	Sakrauli	072+100	Balancing Culvert	2x2 Box Culvert
8	Amroha	Hasanpur	Rukhalu	072+701	WSA_Approach,On approach Roads to WSA	HPC_WSA
9	Amroha	Hasanpur	Rukhalu	072+702	WSA_Approach,On approach Roads to WSA	HPC_WSA
10	Amroha	Hasanpur	Rukhalu	073+040	Balancing Culvert	2x2 Box Culvert
11	Amroha	Hasanpur	Mangrola	073+353	River,Bagad Nadi	Minor Bridge (Span<60
12	Amroha	Hasanpur	Mangrola	073+720	Local Drain	3x3 Box Culvert
13	Amroha	Hasanpur	Mangrola	074+182	Loop,On Loops of Interchange	3x3 BC_Loop
14	Amroha	Hasanpur	Mangrola	074+183	Loop,On Loops of Interchange	3x3 BC_Loop
15	Amroha	Hasanpur	Mangrola	074+184	Loop,On Loops of Interchange	3x3 BC_Loop
16	Amroha	Hasanpur	Mangrola	074+185	Loop,On Loops of Interchange	3x3 BC_Loop
17	Amroha	Hasanpur	Mangrola	074+860	Local Drain	3x3 Box Culvert
18	Amroha	Hasanpur	Doulatpur Kalan	075+440	Balancing Culvert	2x2 Box Culvert
19	Amroha	Hasanpur	Kanetha	076+480	Balancing Culvert	2x2 Box Culvert
20	Amroha	Hasanpur	Kanetha	077+360	Balancing Culvert	2x2 Box Culvert
21	Amroha	Hasanpur	Kanetha	077+742	Balancing Culvert	2x2 Box Culvert
22	Amroha	Hasanpur	Tarara	077+928	Local Drain	3x3 Box Culvert
23	Amroha	Hasanpur	Tarara	078+320	Local Drain	3x3 Box Culvert
24	Amroha	Hasanpur	Sungathar	078+890	Balancing Culvert	2x2 Box Culvert
25	Amroha	Hasanpur	Makanpur Sharki	079+790	Balancing Culvert	2x2 Box Culvert
26	Amroha	Hasanpur	Tarara	080+163	Local Drain	3x3 Box Culvert
27	Amroha	Hasanpur	Rajupur	081+150	Balancing Culvert	2x2 Box Culvert
28	Amroha	Hasanpur	Sanpa	082+030	Balancing Culvert	2x2 Box Culvert
29	Amroha	Hasanpur	Akbarpur Sharki	082+680	Balancing Culvert	2x2 Box Culvert
30	Amroha	Hasanpur	Pandaka	084+224	Balancing Culvert	2x2 Box Culvert
31	Amroha	Hasanpur	Pandaka	084+816	Local Drain	3x3 Box Culvert
32	Amroha	Hasanpur	Chak Gulam Ambia	085+510	Balancing Culvert	2x2 Box Culvert
33	Amroha	Hasanpur	Sakatpur Karanpur	086+130	Balancing Culvert	2x2 Box Culvert
34	Amroha	Hasanpur	Mirzapur Dungal	087+750	Balancing Culvert	2x2 Box Culvert

  
 (अनुराग अस्थाना)  
 महाप्रबन्धक  
 गंगा एक्सप्रेसवे


  
 (अनुराग अस्थाना)  
 महाप्रबन्धक  
 गंगा एक्सप्रेसवे

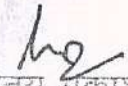
  
 (अनुराग अस्थाना)  
 महाप्रबन्धक  
 गंगा एक्सप्रेसवे




Sl No	District	Tehseel	Village	Chainage	Water Body Descriptions Description	Proposed Structure (No of Spans x Span in
1	2	3	4	5	6	7.
35	Amroha	Hasanpur	Kharsauli	088+160	Balancing Culvert	2x2 Box Culvert
36	Amroha	Hasanpur	Garab Urf Rustampur	089+170	Balancing Culvert	2x2 Box Culvert
37	Amroha	Hasanpur	Garab Urf Rustampur	089+734	Balancing Culvert	2x2 Box Culvert
38	Amroha	Hasanpur	Saihadara Milak	090+610	Balancing Culvert	2x2 Box Culvert
39	Amroha	Hasanpur	Chandan Kota	091+515	Balancing Culvert	2x2 Box Culvert
40	Amroha	Hasanpur	Chandan Kota	092+100	Balancing Culvert	2x2 Box Culvert
41	Amroha	Hasanpur	Pandali	092+789	Balancing Culvert	2x2 Box Culvert
<p><b>Note:-</b> Balancing Culvert is provided in fields where no defined drainage/channel exists. To ensure waterlogging doesn't occur along the road.</p>						

Certified that adequate number of Cross Drainage Structures have been provisioned to ensure that the hydrological regimes of the area through which the proposed road is passing, would not be adversely affected on account of creation of artificial barriers for wetlands/waterbodies and stoppage for natural flow of waters, seasonal drains, channels and streams. The flow of water in the micro watersheds shall remain undisturbed throughout the year and there would be no stagnation of water along the road.


  
(अनुराग अस्थाना)  
महाप्रबन्धक  
गंगा एक्सप्रेसवे

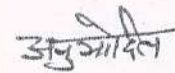
  
(विनय प्रकाश)  
मुख्य महाप्रबन्धक (सिविल)  
यूपीडा


  
24/8/24  
वरिष्ठ मुख्य महाप्रबन्धक (सिविल)  
यूपीडा



(अनिल कुमार)  
जिम्मी कारोक्टर/कॉन्सल्टेंट इंजीनियर  
गंगा एक्सप्रेसवे परियोजना  
यूपीडा, गंगानगर

  
उप-प्रभागीय वनाधिकारी  
अमरोहा वन प्रभाग  
अमरोहा

  
अनुमोदीत

  
उप-प्रभागीय वनाधिकारी  
अमरोहा वन प्रभाग  
अमरोहा



कार्यालय वन संरक्षक एवं क्षेत्रीय निदेशक, वन एवं वन्यजीव, बरेली वृत्त, बरेली।

पत्र संख्या:- 792 / 14-1, बरेली, दिनांक, 29 / अगस्त / 2025

सेवा में,

मुख्य वन संरक्षक/  
नोडल अधिकारी,  
उत्तर प्रदेश, लखनऊ।

विषय:- गंगा एक्सप्रेसवे परियोजना प्रस्ताव सं० FP/UP/Road/144793/2021 की भारत सरकार द्वारा प्रदत्त सैद्धान्तिक स्वीकृति दिनांक 16.06.2022 की शर्त का अनुपालन करने के सम्बन्ध में।

संदर्भ:- आपकी पत्र संख्या- 481 / 11-सी- FP/UP/Road/144793/2021 दिनांक 07.08.2025

महोदय,

उपरोक्त विषयक संदर्भित पत्र के अनुपालन में विषयक प्रकरण में भारत सरकार द्वारा प्रदत्त सैद्धान्तिक स्वीकृति दिनांक 16.06.2022 की शर्त सं० 28 की अनुपालन आख्या प्रभागीय निदेशक सामाजिक वानिकी प्रभाग, बदायूं ने अपने पत्रांक 383/14-1 दिनांक 14.08.2025 ( संलग्नक-01) के द्वारा इस कार्यालय को प्रेषित की गयी है। अतः प्रभाग स्तर से प्राप्त अनुपालन आख्या मूल में संलग्न कर संस्तुति सहित आवश्यक कार्यवाही हेतु प्रेषित की जा रही है।

संलग्न:- यथोपरि ।

भवदीय,

( पी०पी० सिंह )

मुख्य वन संरक्षक/

प्रभारी-वन संरक्षक एवं क्षेत्रीय निदेशक,  
वन एवं वन्यजीव, बरेली वृत्त, बरेली।

पत्रांक /14-1, दिनांकित

1- प्रतिलिपि प्रभागीय निदेशक सामाजिक वानिकी प्रभाग, बदायूं को उनके पत्रांक 383/14-1 दिनांक 14.08.2025 के क्रम में सूचनार्थ एवं आवश्यक कार्यवाही हेतु प्रेषित ।

( पी०पी० सिंह )

मुख्य वन संरक्षक/

प्रभारी-वन संरक्षक एवं क्षेत्रीय निदेशक,  
वन एवं वन्यजीव, बरेली वृत्त, बरेली।

कार्यालय प्रभागीय निदेशक, सामाजिक वानिकी प्रभाग, बदायूँ ।  
पत्रांक 383/14-1 बदायूँ दिनांक 14/08/2025

सेवा में,

वन संरक्षक एवं क्षेत्रीय निदेशक  
सामाजिक वानिकी बरेली वृत्त बरेली।

विषय :- गंगा एक्सप्रेसवे परियोजना प्रस्ताव संख्या-FP/UP/Road/144793/2021 की भारत सरकार द्वारा प्रदत्त  
सैद्धान्तिक स्वीकृति दिनांक 16.06.2022 की शर्त का अनुपालन करने के सम्बन्ध में।  
सन्दर्भ:- मुख्य वन संरक्षक/नोडल अधिकारी उ०प्र० लखनऊ का पत्रांक 481/11-सी- FP/UP/Road/14493  
/2021 दिनांक 07.08.2025 एवं यूपीडा का पत्रांक 2673/1832/यूपीडा /20(वन) दिनांक 12.08.2025

महोदय,

उपरोक्त विषयक सन्दर्भित के क्रम में सादर अवगत कराना है कि गंगा एक्सप्रेसवे परियोजना प्रस्ताव  
संख्या-FP/UP/Road/144793/2021 की भारत सरकार द्वारा प्रदत्त सैद्धान्तिक स्वीकृति दिनांक 16.06.2022 की शर्त  
संख्या-28 का अनुपालन कर प्रतिहस्ताक्षरित कर मुख्य वन संरक्षक/नोडल अधिकारी उ०प्र० लखनऊ को प्रेषित किया जाना  
है।

अतः उक्त के क्रम में शर्त संख्या-20 के अनुपालन हेतु संलग्न प्रतिहस्ताक्षरित कर सादर इस अनुरोध के  
साथ प्रेषित किये जा रहे कि आप उक्त प्रतिहस्ताक्षरित संलग्नको को मुख्य वन संरक्षक/नोडल अधिकारी उ०प्र० लखनऊ को  
प्रेषित करने की कृपा करें।  
संलग्नक-उपरोक्तानुसार।

भवदीय

*Re*

(प्रदीप कुमार वर्मा)

प्रभागीय निदेशक

सामाजिक वानिकी प्रभाग, बदायूँ

पत्रांक / दिनांकित।

प्रतिलिपि मुख्य वन संरक्षक/नोडल अधिकारी उ०प्र० लखनऊ को सादर सूचनार्थ एवं आवश्यक कार्यवाही

हेतु प्रेषित।

प्रतिलिपि उ०प्र० एक्सप्रेसवेज इन्डस्ट्रियल डेवलपमेन्ट अथॉरिटी गोमती नगर लखनऊ को सादर सूचनार्थ एवं  
आवश्यक कार्यवाही हेतु प्रेषित।

(प्रदीप कुमार वर्मा)

प्रभागीय निदेशक

सामाजिक वानिकी प्रभाग, बदायूँ

राजस्व शाखा

*18/08/25*  
*19/08/25*

## Cross Drainage Works Provisioned on Ganga Expressway-District Budaun

To ensure unhindered flow of natural water across Expressway

SI No	District	Tehseel	Village	Chainage	Water Body Descriptions Description	Proposed Structure ( No of Spans x Span in m)
1	2	3	4	5	6	7
1	Budaun	Bisauli	Byorkasma bad Sikanderpur Urf H	131+626	Local Drain	3x3 Box Culvert
2	Budaun	Bisauli	Byorkasma bad Sikanderpur Urf H	132+165	Local Drain	3x3 Box Culvert
3	Budaun	Bisauli	Sithauli	132+948	Local Drain	3x3 Box Culvert
4	Budaun	Bisauli	Sithauli	133+840	Local Drain	2x2 Box Culvert
5	Budaun	Bisauli	Chandoi	134+626	Balancing Culvert	2x2 Box Culvert
6	Budaun	Bisauli	Chandoi	135+340	Balancing Culvert	2x2 Box Culvert
7	Budaun	Bisauli	Chandoi	135+783	Balancing Culvert	2x2 Box Culvert
8	Budaun	Bisauli	Chandoi	136+180	Balancing Culvert	2x2 Box Culvert
9	Budaun	Bisauli	Nagla Baraha	136+600	Balancing Culvert	2x2 Box Culvert
10	Budaun	Bisauli	Nagla Baraha	137+402	Balancing Culvert	2x2 Box Culvert
11	Budaun	Bisauli	Jarainda	138+476	Balancing Culvert	2x2 Box Culvert
12	Budaun	Bisauli	Muhabbey Alipur Chicheta	139+027	Balancing Culvert	2x2 Box Culvert
13	Budaun	Bisauli	Muhabbey Alipur Chicheta	139+456	Balancing Culvert	2x2 Box Culvert
14	Budaun	Bisauli	Ganeshpur	140+240	Balancing Culvert	2x2 Box Culvert
15	Budaun	Bisauli	Bhusaya	141+338	Balancing Culvert	2x2 Box Culvert
16	Budaun	Bisauli	Bhusaya	141+650	Balancing Culvert	2x2 Box Culvert
17	Budaun	Bisauli	Nasrol	142+450	Balancing Culvert	3x3 Box Culvert
18	Budaun	Bisauli	Nasrol	143+204	Local Drain	2x2 Box Culvert
19	Budaun	Bisauli	Nasrol	143+490	Balancing Culvert	2x2 Box Culvert
20	Budaun	Bisauli	Karanpur	144+455	Balancing Culvert	3x3 Box Culvert
21	Budaun	Bisauli	Karanpur	145+425	Local Drain	2x2 Box Culvert
22	Budaun	Bisauli	Karanpur	145+810	Balancing Culvert	3x3 Box Culvert
23	Budaun	Bisauli	Gadgaon	146+707	Local Drain	2x2 Box Culvert
24	Budaun	Bisauli	Gadgaon	147+030	Balancing Culvert	2x2 Box Culvert
25	Budaun	Bisauli	Gadgaon	147+755	Balancing Culvert	2x2 Box Culvert
26	Budaun	Bisauli	Kalyanpur	148+570	Balancing Culvert	2x2 Box Culvert
27	Budaun	Bisauli	Kalyanpur	149+400	Balancing Culvert	2x2 Box Culvert
28	Budaun	Bisauli	Kalyanpur	150+090	Balancing Culvert	2x2 Box Culvert
29	Budaun	Bisauli	Feerojpur	150+920	Balancing Culvert	2x2 Box Culvert
30	Budaun	Bisauli	Feerojpur	151+900	Balancing Culvert	2x2 Box Culvert
31	Budaun	Bisauli	Bhanpur	152+700	Balancing Culvert	3x3 Box Culvert
32	Budaun	Bisauli	Bhanpur	153+056	Local Drain	3x3 Box Culvert
33	Budaun	Bisauli	Nagpur Nurpur	154+500	Local Drain	3x3 Box Culvert


(अनुराग अश्वाना)  
महाप्रान्त्यक  
गंगा एक्सप्रेसवे

(जलेश कुमार राय)  
डिप्टी कलेक्टर/अभिकृत अधिकारी  
गंगा एक्सप्रेसवे परियोजना  
मुफ्फिदा, लखनऊ


(कुशीपुत्र अजय कुमार)  
प्रियंका कौशिक  
अभियंता  
गंगा एक्सप्रेसवे परियोजना  
मुफ्फिदा, लखनऊ


**Cross Drainage Works Provisioned on Ganga Expressway-District Budaun**  
To ensure unhindered flow of natural water across Expressway

Sl No	District	Tehseel	Village	Chainage	Water Body Descriptions Description	Proposed Structure ( No of Spans x Span in m)
1	2	3	4	5	6	7
1	Budaun	Bisauli	Byorkasma bad Sikanderpur Urf H	131+626	Local Drain	3x3 Box Culvert
2	Budaun	Bisauli	Byorkasma bad Sikanderpur Urf H	132+165	Local Drain	3x3 Box Culvert
3	Budaun	Bisauli	Sithauli	132+948	Local Drain	3x3 Box Culvert
4	Budaun	Bisauli	Sithauli	133+840	Local Drain	3x3 Box Culvert
5	Budaun	Bisauli	Chandoi	134+626	Balancing Culvert	2x2 Box Culvert
6	Budaun	Bisauli	Chandoi	135+340	Balancing Culvert	2x2 Box Culvert
7	Budaun	Bisauli	Chandoi	135+783	Balancing Culvert	2x2 Box Culvert
8	Budaun	Bisauli	Chandoi	136+180	Balancing Culvert	2x2 Box Culvert
9	Budaun	Bisauli	Nagla Baraha	136+600	Balancing Culvert	2x2 Box Culvert
10	Budaun	Bisauli	Nagla Baraha	137+402	Balancing Culvert	2x2 Box Culvert
11	Budaun	Bisauli	Jarainda	138+476	Balancing Culvert	2x2 Box Culvert
12	Budaun	Bisauli	Muhabbey Alipur Chicheta	139+027	Balancing Culvert	2x2 Box Culvert
13	Budaun	Bisauli	Muhabbey Alipur Chicheta	139+456	Balancing Culvert	2x2 Box Culvert
14	Budaun	Bisauli	Ganeshpur	140+240	Balancing Culvert	2x2 Box Culvert
15	Budaun	Bisauli	Bhusaya	141+338	Balancing Culvert	2x2 Box Culvert
16	Budaun	Bisauli	Bhusaya	141+650	Balancing Culvert	2x2 Box Culvert
17	Budaun	Bisauli	Nasrol	142+450	Balancing Culvert	2x2 Box Culvert
18	Budaun	Bisauli	Nasrol	143+204	Local Drain	3x3 Box Culvert
19	Budaun	Bisauli	Nasrol	143+490	Balancing Culvert	2x2 Box Culvert
20	Budaun	Bisauli	Karanpur	144+455	Balancing Culvert	2x2 Box Culvert
21	Budaun	Bisauli	Karanpur	145+425	Local Drain	3x3 Box Culvert
22	Budaun	Bisauli	Karanpur	145+810	Balancing Culvert	2x2 Box Culvert
23	Budaun	Bisauli	Gadgaon	146+707	Local Drain	3x3 Box Culvert
24	Budaun	Bisauli	Gadgaon	147+030	Balancing Culvert	2x2 Box Culvert
25	Budaun	Bisauli	Gadgaon	147+755	Balancing Culvert	2x2 Box Culvert
26	Budaun	Bisauli	Kalyanpur	148+570	Balancing Culvert	2x2 Box Culvert
27	Budaun	Bisauli	Kalyanpur	149+400	Balancing Culvert	2x2 Box Culvert
28	Budaun	Bisauli	Kalyanpur	150+090	Balancing Culvert	2x2 Box Culvert
29	Budaun	Bisauli	Feerojpur	150+920	Balancing Culvert	2x2 Box Culvert
30	Budaun	Bisauli	Feerojpur	151+900	Balancing Culvert	2x2 Box Culvert
31	Budaun	Bisauli	Bhanpur	152+700	Balancing Culvert	2x2 Box Culvert
32	Budaun	Bisauli	Bhanpur	153+056	Local Drain	3x3 Box Culvert
33	Budaun	Bisauli	Nagpur Nurpur	154+500	Local Drain	3x3 Box Culvert



(अनुराग सिंघाना)  
महानगर  
गंगा एक्सप्रेसवे

  
(अनुराग कुमार शर्मा)  
डिप्टी जंक्शन/अधीनस्थ कार्यकारी  
गंगा एक्सप्रेसवे परियोजना  
सुधीरा, हाथक

  
अनुराग कुमार शर्मा  
डिप्टी जंक्शन/अधीनस्थ कार्यकारी  
गंगा एक्सप्रेसवे परियोजना  
सुधीरा, हाथक

Sl No	District	Tehseel	Village	Chainage	Water Body Descriptions Description	Proposed Structure ( No of Spans x Span in m)
1	2	3	4	5	6	7
34	Budaun	Bisauli	Nagpur Nurpur	154+950	Local Drain	3x3 Box Culvert
35	Budaun	Bisauli	Nagpur Nurpur	155+320	Balancing Culvert	2x2 Box Culvert
36	Budaun	Bisauli	Shekhupura	155+830	Balancing Culvert	2x2 Box Culvert
37	Budaun	Bisauli	Shekhupura	156+927	Local Drain	3x3 Box Culvert
38	Budaun	Bisauli	Shekhupura	157+356	River,	Major Bridge (Span>60 m)
39	Budaun	Bisauli	Mubarikpur	157+600	Local Drain	3x3 Box Culvert
40	Budaun	Bisauli	Dhimarpura	158+030	Balancing Culvert	2x2 Box Culvert
41	Budaun	Bisauli	Bhatani	158+790	Local Drain	3x3 Box Culvert
42	Budaun	Bisauli	Bhatani	159+733	Balancing Culvert	2x2 Box Culvert
43	Budaun	Bisauli	Palai	160+830	Balancing Culvert	2x2 Box Culvert
44	Budaun	Bisauli	Khurrampur Bhamauri	161+520	Balancing Culvert	2x2 Box Culvert
45	Budaun	Bisauli	Khurrampur Bhamauri	161+930	Balancing Culvert	2x2 Box Culvert
46	Budaun	Bisauli	Khurrampur Bhamauri	162+683	Balancing Culvert	2x2 Box Culvert
47	Budaun	Bisauli	Khurrampur Bhamauri	163+340	Balancing Culvert	2x2 Box Culvert
48	Budaun	Bisauli	Virampur	164+740	Balancing Culvert	2x2 Box Culvert
49	Budaun	Bisauli	Virampur	165+529	Local Drain	6x2 Box Culvert
50	Budaun	Bisauli	Virampur	166+070	Stream,Stream of Yar-e- wofadars Nadi	Minor Bridge (Span<60 m)
51	Budaun	Bisauli	Kanjua	166+400	Local Drain	3x3 Box Culvert
52	Budaun	Bisauli	Pachhtaur	167+410	Balancing Culvert	2x2 Box Culvert
53	Budaun	Bisauli	Pachhtaur	167+772	Local Drain	3x3 Box Culvert
54	Budaun	Bisauli	Karkatpur	168+260	Local Drain	3x3 Box Culvert
55	Budaun	Bisauli	Karkatpur	169+229	Local Drain	3x3 Box Culvert
56	Budaun	Bisauli	Gotha	170+500	Balancing Culvert	2x2 Box Culvert
57	Budaun	Bisauli	Gotha	170+790	Balancing Culvert	2x2 Box Culvert
58	Budaun	Bisauli	Gotha	171+735	Balancing Culvert	2x2 Box Culvert
59	Budaun	Bisauli	Jakhaulia	172+350	Balancing Culvert	2x2 Box Culvert
60	Budaun	Bisauli	Bankota	172+910	Local Drain	6x2 Box Culvert
61	Budaun	Bisauli	Bankota	173+455	Loop,On Loops of Interchange	3x3 BC_Loop
62	Budaun	Bisauli	Bankota	173+456	Loop,On Loops of Interchange	3x3 BC_Loop
63	Budaun	Bisauli	Bankota	173+457	Loop,On Loops of Interchange	3x3 BC_Loop
64	Budaun	Bisauli	Bankota	173+458	Loop,On Loops of Interchange	3x3 BC_Loop
65	Budaun	Bisauli	Bankota	173+459	Loop,On Loops of Interchange	2x2 BC_Loop
66	Budaun	Bisauli	Bankota	173+460	Loop,On Loops of Interchange	2x2 BC_Loop
67	Budaun	Bisauli	Mahera	174+500	Balancing Culvert	2x2 Box Culvert
68	Budaun	Bisauli	Kallia Kojampur	175+001	WSA Approach,On Approach Road to WSA	HPC_WSA

(अनुमोदित अर्थशास्त्री)  
मंत्रालय  
गंगा एक्सप्रेसवे

(अजय कुमार राय)  
जि.टी. कन्सेल्टन्ट/अभि.एस. एंजिनियर्स.  
गंगा एक्सप्रेसवे परियोजना  
सुपरी, लखनऊ

प्रभागीय प्रमुख  
प्रभागीय विदेशी  
गंगा एक्सप्रेसवे परियोजना  
सुपरी, लखनऊ

प्रभागीय प्रमुख

Sl No	District	Tehseel	Village	Chainage	Water Body Descriptions Description	Proposed Structure ( No of Spans x Span in m)
1	2	3	4	5	6	7
69	Budaun	Bisauli	Kallia Kajampur	175+002	WSA Approach, On Approach Road to WSA	HPC_WSA
70	Budaun	Bisauli	Bankota	175+641	Local Drain	3x3 Box Culvert
71	Budaun	Bisauli	Bankota	176+590	Balancing Culvert	2x2 Box Culvert
72	Budaun	Bisauli	Bagarpur	176+914	Balancing Culvert	2x2 Box Culvert
73	Budaun	Badaun	Aurangabad Khalsa	178+545	Balancing Culvert	2x2 Box Culvert
74	Budaun	Badaun	Aurangabad Khalsa	180+010	Balancing Culvert	2x2 Box Culvert
75	Budaun	Badaun	Hasanpur	180+955	Balancing Culvert	2x2 Box Culvert
76	Budaun	Badaun	Hasanpur	181+810	Balancing Culvert	2x2 Box Culvert
77	Budaun	Badaun	Darav Nagar	183+700	Balancing Culvert	2x2 Box Culvert
78	Budaun	Badaun	Darav Nagar	183+963	Local Drain	3x3 Box Culvert
79	Budaun	Badaun	Bhaisamai	184+600	Balancing Culvert	2x2 Box Culvert
80	Budaun	Badaun	Bhaisamai	185+610	Balancing Culvert	2x2 Box Culvert
81	Budaun	Badaun	Palia Jhanda	186+360	Balancing Culvert	2x2 Box Culvert
82	Budaun	Badaun	Palia Jhanda	186+952	Local Drain	3x3 Box Culvert
83	Budaun	Badaun	Palia Jhanda	187+260	Balancing Culvert	2x2 Box Culvert
84	Budaun	Badaun	Binawar	189+387	Loop, On Loops of Interchange	Hume Pipe Culvert
85	Budaun	Badaun	Binawar	189+383	Loop, On Loops of Interchange	Hume Pipe Culvert
86	Budaun	Badaun	Binawar	189+385	Loop, On Loops of Interchange	Hume Pipe Culvert
87	Budaun	Badaun	Binawar	189+386	Loop, On Loops of Interchange	Hume Pipe Culvert
88	Budaun	Badaun	Binawar	189+387	Loop, On Loops of Interchange	Hume Pipe Culvert
89	Budaun	Badaun	Binawar	189+388	Loop, On Loops of Interchange	Hume Pipe Culvert
90	Budaun	Badaun	Binawar	189+389	Loop, On Loops of Interchange	Hume Pipe Culvert
91	Budaun	Badaun	Binawar	189+390	Loop, On Loops of Interchange	Hume Pipe Culvert
92	Budaun	Badaun	Binawar	189+391	Loop, On Loops of Interchange	Hume Pipe Culvert
93	Budaun	Badaun	Binawar	189+392	Loop, On Loops of Interchange	3x3 BC_Loop
94	Budaun	Badaun	Binawar	189+393	Loop, On Loops of Interchange	3x3 BC_Loop
95	Budaun	Badaun	Binawar	189+395	Loop, On Loops of Interchange	Minor Bridge with_Loop
96	Budaun	Badaun	Kutubpur Thara	190+440	Balancing Culvert	2x2 Box Culvert
97	Budaun	Badaun	Rahabad	191+250	Balancing Culvert	2x2 Box Culvert

(अनुसम अस्थापना)  
महाप्रबन्धक  
गंगा एक्सप्रेसवे

(विजय कुमार राय)  
रिजिस्ट्रार/अतिरिक्त सचिव  
गंगा एक्सप्रेसवे परियोजना  
मुंबई, महाराष्ट्र

श्री पी. कुमार  
प्रिन्सिपल इंजिनियर  
वन एवं वन्य जीव विभाग  
राज्य

Sl. No	District	Tehseel	Village	Chainage	Water Body Descriptions Description	Proposed Structure ( No of Spans x Span in m)
1	2	3	4	5	6	7
98	Budaun	Badaun	Byaur	192+170	Balancing Culvert	2x2 Box Culvert
99	Budaun	Badaun	Byaur	192+660	Balancing Culvert	2x2 Box Culvert
100	Budaun	Badaun	Byaur	193+210	Balancing Culvert	2x2 Box Culvert
101	Budaun	Badaun	Dhimri	194+940	Balancing Culvert	2x2 Box Culvert
102	Budaun	Badaun	Dhimri	195+295	Stream/ Nallah, Kadwara Nadi	Minor Bridge (Span<60 m)
103	Budaun	Badaun	Chamraulia 130 Rukhda Khola	195+749	Stream/ Nallah, Kadwara Nadi	Minor Bridge (Span<60 m)
104	Budaun	Badaun	Rukhara Khola	196+160	Balancing Culvert	2x2 Box Culvert
105	Budaun	Badaun	Utrana	196+590	Balancing Culvert	2x2 Box Culvert
106	Budaun	Badaun	Kapsia	197+450	Local Drain	6x1.5 Box Culvert
107	Budaun	Dataganj	Meri Bazar Meri	198+950	Balancing Culvert	2x2 Box Culvert
108	Budaun	Dataganj	Meri Bazar Meri	199+860	Balancing Culvert	2x2 Box Culvert
109	Budaun	Dataganj	Tiglapur	200+280	Canal+Road, Tiglapur to Knaur Road	Minor Bridge with- Underpass
110	Budaun	Dataganj	Tiglapur	200+830	Balancing Culvert	2x2 Box Culvert
111	Budaun	Dataganj	Mahroli	202+052	Local Drain	3x3 Box Culvert
112	Budaun	Dataganj	Mahroli	202+380	Balancing Culvert	2x2 Box Culvert
113	Budaun	Dataganj	Sakatpur Bela	203+095	Balancing Culvert	2x2 Box Culvert
114	Budaun	Dataganj	Sakatpur Bela	203+470	Balancing Culvert	2x2 Box Culvert
115	Budaun	Dataganj	Chachau	205+317	Local Drain	3x3 Box Culvert
116	Budaun	Dataganj	Daharpur Kalan	205+790	Balancing Culvert	2x2 Box Culvert
117	Budaun	Dataganj	Daharpur Kalan	206+210	Balancing Culvert	2x2 Box Culvert
118	Budaun	Dataganj	Firojpur Aril	207+740	River, Aril River	Major Bridge (Span>60 m)
119	Budaun	Dataganj	Firojpur Aril	208+180	Balancing Culvert	2x2 Box Culvert
120	Budaun	Dataganj	Papad Hamjapur	209+590	Balancing Culvert	2x2 Box Culvert
121	Budaun	Dataganj	Papad Hamjapur	210+080	Local Drain	3x3 Box Culvert
122	Budaun	Dataganj	Dudhari	210+740	Balancing Culvert	2x2 Box Culvert
123	Budaun	Dataganj	Adharau	211+080	Balancing Culvert	2x2 Box Culvert
124	Budaun	Dataganj	Keshaunpur Kala	212+810	Balancing Culvert	2x2 Box Culvert
125	Budaun	Dataganj	Keshaunpur Kala	213+242	Balancing Culvert	2x2 Box Culvert
126	Budaun	Dataganj	Pasiya Nagla	213+609	Stream/ Nallah, Aril River Stream	Minor Bridge (Span<60 m)
127	Budaun	Dataganj	Diyori	213+920	Balancing Culvert	2x2 Box Culvert
128	Budaun	Dataganj	Diyori	215+880	Balancing Culvert	2x2 Box Culvert
129	Budaun	Dataganj	Biharipur Ajab	216+530	Balancing Culvert	2x2 Box Culvert

*(Signature)*

(अनुसूचक अस्थाना)  
गंगा प्रकल्पक  
गंगा एकाग्रता

*(Signature)*

(अजय कुमार राय)  
डीपी एग्जिक्यूटिव/अधिकृत अधिकारी  
गंगा एकाग्रता

(अजीय कुमार राय)  
प्रशासकीय निदेशक  
गंगा एकाग्रता वन्य जीव विभाग  
राज्य

Sl No	District	Tehsool	Village	Chainage	Water Body Descriptions Description	Proposed Structure (No of Spans x Span in m)
1	2	3	4	5	6	7
130	Budaun	Dataganj	Raipura	217+920	River, RAMGANGA RIVER	Major Bridge (Span>50 m)
131	Budaun	Dataganj	Nagaria Khannu	218+810	Balancing Culvert	2x2 Box Culvert
132	Budaun	Dataganj	Nagaria Khannu	219+260	Balancing Culvert	2x2 Box Culvert
133	Budaun	Dataganj	Kundra	220+130	Balancing Culvert	2x2 Box Culvert
134	Budaun	Dataganj	Kundra	220+520	Local Drain	3x3 Box Culvert
135	Budaun	Dataganj	Kundra	221+575	Local Drain	5x3 Box Culvert
136	Budaun	Dataganj	Khampur	222+130	Balancing Culvert	2x2 Box Culvert
137	Budaun	Dataganj	Khampur	222+650	Balancing Culvert	2x2 Box Culvert
138	Budaun	Dataganj	Majara Khas	223+456	Balancing Culvert	2x2 Box Culvert

Note:- Balancing Culvert is provided in fields where no defined drainage/channel exists. To ensure waterlogging doesn't occur along the road.

Certified that adequate number of Cross Drainage Structures have been provisioned to ensure that the hydrological regimes of the area through which the proposed road is passing, would not be adversely affected on account of creation of artificial barriers for wetlands/waterbodies and stoppage for natural flow of waters, seasonal drains, channels and streams. The flow of water in the micro watersheds shall remain undisturbed throughout the year and there would be no stagnation of water along the road.

*[Signature]*  
 (Signature)  
 (Name)  
 (Designation)

(Signature)  
 मुख्य महानगरपालिका (सिविल)  
 इलाहाबाद

*[Signature]*  
 (Signature)

*[Signature]*  
 (Signature)

(Signature)  
 सिविल इंजीनियर/सहायक सिविल इंजीनियर  
 नगरा एवं ग्रामीण विकास विभाग  
 इलाहाबाद

*[Signature]*  
 (Signature)

*[Signature]*  
 (Signature)

कार्यालय वन संरक्षक, प्रयागराज वृत्त, प्रयागराज।

पत्रांक :- 720 /15-1, दिनांक, प्रयागराज, अगस्त, 28 2025।

सेवा में,

मुख्य वन संरक्षक/नोडल अधिकारी,  
उत्तर प्रदेश, लखनऊ।

विषय:- गंगा एक्सप्रेसवे परियोजना प्रस्ताव संख्या- FP/UP/ROAD/144793/2021 की भारत सरकार द्वारा प्रदत्त सैद्धान्तिक स्वीकृति दिनांक 16-06-2022 की शर्तों के अनुपालन के सम्बन्ध में।

संदर्भ:- उत्तर प्रदेश एक्सप्रेसवेज इन्डस्ट्रियल डेवलेपमेण्ट अथॉरिटी का पत्रांक 2671/1832 यूपीडा/20(वन) लखनऊ दिनांक 12-08-2025।

महोदय,

प्रभागीय निदेशक, सामाजिक वानिकी प्रभाग, प्रतापगढ़ ने अपने पत्रांक 549/15-1, दिनांक 13-08-2025 द्वारा गंगा एक्सप्रेसवे परियोजना प्रस्ताव संख्या- FP/UP/ROAD/144793/2021 की भारत सरकार द्वारा प्रदत्त सैद्धान्तिक स्वीकृति दिनांक 16-06-2022 की शर्त संख्या- 28 से सम्बन्धित यूपीडा की प्रस्तावित योजना इस कार्यालय को उपलब्ध कराते हुये अनुरोध किया गया है कि योजना प्रतिहस्ताक्षरित करते हुये आपको प्रेषित की जाये।

अतः प्रभागीय निदेशक, सामाजिक वानिकी प्रभाग, प्रतापगढ़ द्वारा उपलब्ध उक्त योजना को प्रतिहस्ताक्षरित करते हुये प्रति एतद्सह संलग्नकर आवश्यक कार्यवाही हेतु प्रेषित की जा रही है।  
संलग्नक :- यथोपरि।

भवदीय,

(तुलसीदास)

वन संरक्षक,

प्रयागराज वृत्त, प्रयागराज।

पत्रांक- /समदिनांकित।

प्रतिलिपि प्रभागीय निदेशक, सामाजिक वानिकी प्रभाग, प्रतापगढ़ को उनके उपरोक्त सन्दर्भित पत्र के क्रम में सूचनार्थ एवं आवश्यक कार्यवाही हेतु प्रेषित।

प्रतिलिपि वरिष्ठ प्रबन्धक (वन) उत्तर प्रदेश एक्सप्रेसवेज इन्डस्ट्रियल डेवलेपमेण्ट अथॉरिटी उ0प्र0 लखनऊ को सूचनार्थ एवं आवश्यक कार्यवाही हेतु प्रेषित।

(तुलसीदास)

वन संरक्षक,

प्रयागराज वृत्त, प्रयागराज।



कार्यालय प्रभागीय निदेशक, सा0वा0 वन एवं वन्य जीव प्रभाग, प्रतापगढ़।

पत्रांक 549 /15-1 दिनांक, प्रतापगढ़, अगस्त, 13, 2025।  
सेवा में,

वन संरक्षक/क्षेत्रीय निदेशक  
प्रयागराज वृत्त,  
प्रयागराज।

विषय:- गंगा एक्सप्रेसवे परियोजना प्रस्ताव संख्या-FP/UP/Road/144793/2021 की भारत सरकार द्वारा प्रदत्त सैद्धांतिक स्वीकृति दिनांक 16.06.2022 की शर्तों के अनुपालन के सम्बन्ध में।

संदर्भ:- उत्तर प्रदेश एक्सप्रेसवेज इन्डस्ट्रियल डेवलपमेन्ट अथॉरिटी का पत्रांक-2671/1832/यूपीडा/20(वन) लखनऊ दिनांक-12.08.2025।

महोदय,

उपरोक्त विषयक एवं संदर्भित पत्र के क्रम में अवगत कराना है कि गंगा एक्सप्रेसवे परियोजना प्रस्ताव संख्या-FP/UP/Road/144793/2021 की भारत सरकार द्वारा प्रदत्त सैद्धांतिक स्वीकृति दिनांक 16.06.2022 की शर्त सं0-28 से सम्बन्धित योजना यूपीडा द्वारा इस कार्यालय को उपलब्ध करायी गयी है। यूपीडा द्वारा शर्त सं0-28 की योजना को अनुमोदित कर आपकी सेवा में इस आशय से प्रेषित है। कि उक्त योजना को प्रतिहस्ताक्षरित कर अपर प्रधान मुख्य वन संरक्षक/नोडल अधिकारी उ0प्र0 लखनऊ को प्रेषित करने की कृपा करें।

संलग्नक-उपरोक्तानुसार।

DM

कठले  
18.8.25

भवदीय

(जगदम्बिका प्रसाद)

प्रभागीय निदेशक  
सा0वा0 वन एवं वन्य जीव प्रभाग  
प्रतापगढ़।

संख्या- /समदिनांकित।

प्रतिलिपि-वरिष्ठ प्रबन्धक (वन) उत्तर प्रदेश एक्सप्रेसवेज इन्डस्ट्रियल डेवलपमेन्ट अथॉरिटी उ0प्र0 लखनऊ।

(जगदम्बिका प्रसाद)

प्रभागीय निदेशक  
सा0वा0 वन एवं वन्य जीव प्रभाग  
प्रतापगढ़।




# Cross Drainage Works Provisioned on Ganga Expressway-District Pratapgarah


To ensure unhindered flow of natural water across Expressway

Sl No	District	Tehseel	Village	Chainage	Water Body Descriptions Description	Proposed Structure ( No of Spans x Span in m)
1	2	3	4	5	6	7
1	Pratapgarah	Lalganj	Arro	545+460	Local Drain	6x3 Box Culvert
2	Pratapgarah	Lalganj	Arro	546+060	Canal, Umarpur Minor	Minor Bridge (Span<60 m)
3	Pratapgarah	Lalganj	Arro	546+710	Local Drain	4x3 Box Culvert
4	Pratapgarah	Lalganj	Arro	547+395	Local Drain	3x2 Box Culvert
5	Pratapgarah	Lalganj	Arro	547+537	Canal,	Minor Bridge (Span<60 m)
6	Pratapgarah	Lalganj	Arro	547+915	Balancing Culvert	2x2 Box Culvert
7	Pratapgarah	Lalganj	Arro	548+121	Local Drain	3x2 Box Culvert
8	Pratapgarah	Lalganj	Naudhia	548+993	Local Drain	3x2 Box Culvert
9	Pratapgarah	Lalganj	Naudhia	549+506	Local Drain	3x2 Box Culvert
10	Pratapgarah	Lalganj	Naudhia	550+320	Local Drain	3x3 Box Culvert
11	Pratapgarah	Lalganj	Bisoi	550+855	Canal+Road, Karmain to Makra	Minor Bridge with- Underpass
12	Pratapgarah	Lalganj	Bisoi	551+436	Local Drain	4x3 Box Culvert
13	Pratapgarah	Lalganj	Pure Chaturam	552+757	Local Drain	6x3 Box Culvert
14	Pratapgarah	Lalganj	Dakhwapur	553+310	Balancing Culvert	2x2 Box Culvert
15	Pratapgarah	Lalganj	Dakhwapur	553+750	Local Drain	4x3 Box Culvert
16	Pratapgarah	Lalganj	Dakhwapur	554+155	Balancing Culvert	2x2 Box Culvert
17	Pratapgarah	Lalganj	Sarai Sangramsingh	554+952	Loop,	3x3 BC_Loop
18	Pratapgarah	Lalganj	Sarai Sangramsingh	554+953	Loop,	3x3 BC_Loop
19	Pratapgarah	Lalganj	Sarai Sangramsingh	554+954	Loop,	3x3 BC_Loop
20	Pratapgarah	Lalganj	Sarai Sangramsingh	554+955	Loop,	3x3 BC_Loop
21	Pratapgarah	Lalganj	Pratappur Chairgarah	555+130	Stream/ Nallah, Loop, On Ramps of Diamond	Minor Bridge (Span<60 m)
22	Pratapgarah	Lalganj	Pratappur Chairgarah	555+131	Interchange LHS	Minor Bridge with_Loop
23	Pratapgarah	Lalganj	Pratappur Chairgarah	555+132	Loop, On Ramps of Diamond Interchange RHS	Minor Bridge with_Loop
24	Pratapgarah	Lalganj	Pratappur Chairgarah	556+100	Local Drain	3x3 Box Culvert
25	Pratapgarah	Lalganj	Gujvar	556+955	Balancing Culvert	2x2 Box Culvert
26	Pratapgarah	Lalganj	Gujvar	557+455	Balancing Culvert	2x2 Box Culvert
27	Pratapgarah	Lalganj	Gujvar	558+425	Canal+Road, Kotilabadi to Gujvar	Minor Bridge with- Underpass
28	Pratapgarah	Lalganj	Gujvar	558+840	Local Drain	6x3 Box Culvert
29	Pratapgarah	Lalganj	Kotilabadi	559+295	Canal+Road, Kotilabadi to kundri	Minor Bridge with- Underpass
30	Pratapgarah	Lalganj	Chaurang	559+660	Local Drain	6x3 Box Culvert

अनुमोदित

**प्रभागीय निदेशक**  
सांवां वन एवं वन्य जीव प्रभाग  
प्रतापगढ़

  
(अनुराग अस्थाना)  
महाप्रबन्धक  
गंगा एक्सप्रेसवे

  
(अरुण कुमार राय)  
डिप्टी कलेक्टर/जम्कित अधिकारी  
गंगा एक्सप्रेसवे परियोजना  
यूपीडा, लखनऊ



Sl No	District	Tehseel	Village	Chainage	Water Body Descriptions Description	Proposed Structure ( No of Spans x Span in m)
1	2	3	4	5	6	7
31	Pratapgarah	Lalganj	Chaurang	560+034	Canal +road,Chaurang to Madamai	Minor Bridge with-Underpass
32	Pratapgarah	Lalganj	Chaurang	560+306	Balancing Culvert	2x2 Box Culvert
33	Pratapgarah	Lalganj	Chaurang	560+860	Canal+Road,Sarai amma to Purmai sultanpur	Minor Bridge with-Underpass
34	Pratapgarah	Lalganj	Sarai Amma	561+970	Balancing Culvert	2x2 Box Culvert
35	Pratapgarah	Kunda	Parsurampur	563+011	VUP Side,	3x2 BC_VUPSide
36	Pratapgarah	Kunda	Bhawaniganj Kota	563+470	Balancing Culvert	2x2 Box Culvert
37	Pratapgarah	Kunda	Bhawaniganj Kota	563+810	Balancing Culvert	2x2 Box Culvert
38	Pratapgarah	Kunda	Panahnagar	564+210	Balancing Culvert	2x2 Box Culvert
39	Pratapgarah	Kunda	Panahnagar	565+061	Local Drain	5x3 Box Culvert
40	Pratapgarah	Kunda	Ray Askaranpur	565+190	Local Drain	6x3 Box Culvert
41	Pratapgarah	Kunda	Jhingur	566+180	Local Drain	4x3 Box Culvert
42	Pratapgarah	Kunda	Chetara	567+290	Local Drain	5x3 Box Culvert
43	Pratapgarah	Kunda	Mahewamalakiya	568+360	Balancing Culvert	2x2 Box Culvert
44	Pratapgarah	Kunda	Mahewamalakiya	568+940	Canal+Road,Hiraganj to Hulasgarh	Minor Bridge with-Underpass
45	Pratapgarah	Kunda	Bahorikpur	569+553	Canal,Haganj Drain	Minor Bridge (Span<60 m)
46	Pratapgarah	Kunda	Bahorikpur	569+760	Balancing Culvert	2x2 Box Culvert
47	Pratapgarah	Kunda	Sultanpur	570+253	Local Drain	3x3 Box Culvert
48	Pratapgarah	Kunda	Sultanpur	570+570	Balancing Culvert	2x2 Box Culvert
49	Pratapgarah	Kunda	Raigarh	571+530	Balancing Culvert	2x2 Box Culvert
50	Pratapgarah	Kunda	Raigarh	571+756	Local Drain	3x2 Box Culvert
51	Pratapgarah	Kunda	Raigarh	571+936	Local Drain	3x2 Box Culvert
52	Pratapgarah	Kunda	Raigarh	572+410	Balancing Culvert	2x2 Box Culvert
53	Pratapgarah	Kunda	Raigarh	573+100	Balancing Culvert	2x2 Box Culvert
54	Pratapgarah	Kunda	Umarapatti	573+690	Balancing Culvert	2x2 Box Culvert
55	Pratapgarah	Kunda	Umarapatti	574+180	Balancing Culvert	2x2 Box Culvert
56	Pratapgarah	Kunda	Umarapatti	574+784	Local Drain	4x3 Box Culvert
57	Pratapgarah	Kunda	Umarapatti	575+380	Canal+Road,Purekhandey to Malwachhajaipur	Minor Bridge with-Underpass
58	Pratapgarah	Kunda	Malawachhajaipur	576+093	Balancing Culvert	2x2 Box Culvert
59	Pratapgarah	Kunda	Malawachhajaipur	576+588	VUP Side,	3x2 BC_VUPSide
60	Pratapgarah	Kunda	Roar	576+870	Balancing Culvert	2x2 Box Culvert
61	Pratapgarah	Kunda	Roar	577+330	Balancing Culvert	2x2 Box Culvert
62	Pratapgarah	Kunda	Trilokpur	578+150	Balancing Culvert	2x2 Box Culvert
63	Pratapgarah	Kunda	Trilokpur	578+860	Stream/ Nallah,Stream of Bakulahi River	Minor Bridge (Span<60 m)
64	Pratapgarah	Kunda	Bhav	579+520	Balancing Culvert	2x2 Box Culvert
65	Pratapgarah	Kunda	Bhav	580+740	Balancing Culvert	2x2 Box Culvert
66	Pratapgarah	Kunda	Dharupur	581+106	Local Drain	3x3 Box Culvert
67	Pratapgarah	Kunda	Dharupur	581+978	River,BAKULAH RIVER	Minor Bridge (Span<60 m)
68	Pratapgarah	Kunda		582+503	Balancing Culvert	2x2 Box Culvert

प्रभागीय मिदेशक  
सांवा ० वन एवं वन्य जीव प्रभाग  
सुरतपगढ़

(अनुराग अस्थाना)  
महाप्रबन्धक  
गंगा एक्सप्रेसवे


(अरुण कुमार राय)  
डिप्टी कलेक्टर/आपेक्षित अधिकारी  
गंगा एक्सप्रेसवे परियोजना  
पूनीडा, लखनऊ




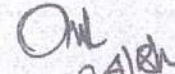
काठमाडौं प्रमाणित  
काठमाडौं प्रमाणित  
काठमाडौं प्रमाणित

Sl No	District	Tehseel	Village	Chainage	Water Body Descriptions Description	Proposed Structure ( No of Spans x Span in m)
1	2	3	4	5	6	7
69	Pratapgarah	Kunda	Sarai Babuain	583+360	Balancing Culvert	2x2 Box Culvert
70	Pratapgarah	Kunda	Gogori	584+080	Balancing Culvert	2x2 Box Culvert
71	Pratapgarah	Kunda	Barbaspur	585+592	Local Drain	3x2 Box Culvert
72	Pratapgarah	Kunda	Barbaspur	585+850	Balancing Culvert	2x2 Box Culvert
73	Pratapgarah	Kunda	Barbaspur	585+957	Canal+Road,	Minor Bridge (Span<60 m)
		<b>Note:-</b> Balancing Culvert is provided in fields where no defined drainage/channel exists. To ensure waterlogging doesn't occur along the road.				

Certified that adequate number of Cross Drainage Structures have been provisioned to ensure that the hydrological regimes of the area through which the proposed road is passing, would not be adversely affected on account of creation of artificial barriers for wetlands/waterbodies and stoppage for natural flow of waters, seasonal drains, channels and streams. The flow of water in the micro watersheds shall remain undisturbed throughout the year and there would be no stagnation of water along the road.


  
(अनुराग अस्थाना)  
महाप्रबन्धक  
गंगा एकसंप्रेषण

  
( विनय प्रकाश )  
मुख्य महाप्रबन्धक (सिविल)  
यूपीडा

  
वरिष्ठ मुख्य महाप्रबन्धक (सिविल)  
यूपीडा



(अनन्य कुमार राय)  
डिप्टी कलेक्टर/अधीकृत अधिकारी  
गंगा एकसंप्रेषण परियोजना  
यूपीडा, लखनऊ

  
प्रभागीय निदेशक  
सा०वा० वन/एवं वन्य जीव प्रभाग  
प्रतापगढ़

  
प्रतिष्ठिताक्षरित  
वन संरक्षक  
प्रभागराज वृत्त, प्रयागराज



कार्डनी जागिर  
माण्डर हति उरु ह्यु नरु ठाठोल  
हामणकर

# कार्यालय प्रभागीय निदेशक, सामाजिक वानिकी प्रभाग, रायबरेली

पत्रांक- 046 /14-10-4 रायबरेली, दिनांक- अगस्त, 20, 2025  
सेवा में,

अपर प्रधान मुख्य वन संरक्षक/मुख्य वन संरक्षक,  
लखनऊ मण्डल, उ०प्र० ।

**विषय-** उत्तर प्रदेश एक्सप्रेसवेज इण्डस्ट्रियल डेवलपमेण्ट अथारिटी (यूपीडा) द्वारा गंगा एक्सप्रेसवे परियोजना के निर्माण में जनपद अमरोहा में प्रभावित 1.68 हे० आरक्षित वन भूमि एवं बाधक 3629 वृक्षों के पातन, प्रतापगढ़ में प्रभावित 1.0749 हे० संरक्षित वन भूमि एवं बाधक 2716 वृक्षों के पातन, रायबरेली में प्रभावित 23.552 आरक्षित वन भूमि तथा 6.1746 हे० संरक्षित वन भूमि एवं बाधक 47258 वृक्षों के पातन, उन्नाव में प्रभावित 61.3621 हे० आरक्षित वन भूमि तथा 6.4218 हे० संरक्षित वन भूमि एवं बाधक 106144 वृक्षों के पातन, हापुड़ में प्रभावित 2.0342 हे० संरक्षित वन भूमि एवं बाधक 839 वृक्षों के पातन, बदायूं में प्रभावित 4.9257 हे० संरक्षित वन भूमि एवं बाधक 1554 वृक्षों के पातन, शाहजापुर में प्रभावित 3.907 हे० संरक्षित वन भूमि एवं बाधक 865 वृक्षों के पातन, सम्भल में प्रभावित 4.052 हे० संरक्षित वन भूमि एवं बाधक 4023 वृक्षों के पातन एवं हरदोई में प्रभावित 4.0551 हे० आरक्षित वन भूमि तथा 2.2322 हे० संरक्षित वन भूमि एवं बाधक 138 वृक्षों के पातन अर्थात् परियोजना में प्रभावित 90.6492 हे० आरक्षित वन भूमि तथा 30.8224 हे० संरक्षित वन भूमि कुल 121.4716 हे० वन भूमि के गैर वानिकी प्रयोग एवं बाधक 167166 वृक्षों/पौधों के पातन की अनुमति के संबंध में ।

**संदर्भ-** ऑनलाइन प्रस्ताव संख्या-FP/UP/Road/144793/2021, भारत सरकार, पर्यावरण, वन एवं जलवायु परिवर्तन मंत्रालय, एकीकृत क्षेत्रीय कार्यालय, लखनऊ का पत्रांक- 8बी/यू०पी०/०६/२९५/२०२१/एफ०सी०/९९० दिनांक २९.०३.२०२३ एवं मुख्य वन संरक्षक/नोडल अधिकारी, पर्यावरण, वन एवं जलवायु परिवर्तन विभाग, उ०प्र०, लखनऊ का पत्रांक-३१४८/११-सी-FP/UP/Road/144793/2021 दिनांक ३१.०३.२०२३ ।

महोदया,

उपरोक्त विषयक संदर्भित पत्रों के क्रम में भारत सरकार द्वारा उक्त प्रकरण के सापेक्ष निर्गत सैद्धान्तिक स्वीकृति में उल्लिखित शर्त संख्या-२८ के अनुपालन में परियोजना जो कि महाप्रबन्धक गंगा एक्सप्रेसवे एवं डिप्टी कलेक्टर/अधिकृत अधिकारी, गंगा एक्सप्रेसवे परियोजना, यूपीडा, लखनऊ के द्वारा हस्ताक्षरित है, इस कार्यालय को वरिष्ठ प्रबन्धक (वन), यूपीडा, लखनऊ के पत्रांक-२६६९/१८३२/यूपीडा/२०(वन) दिनांक १२.०८.२०२५ द्वारा उपलब्ध करायी गयी है।

अतः उक्त क्रम में परियोजना प्रतिहस्ताक्षरित कर अग्रेतर कार्यवाही हेतु प्रेषित है।

**संलग्नक:- उपरोक्तानुसार।**

भवदीय,

*lue*

प्रभागीय निदेशक,  
सामाजिक वानिकी प्रभाग,  
रायबरेली

**पत्रांक-** 046 / तद्दिनांकित।

- 1- प्रतिलिपि मुख्य वन संरक्षक/नोडल अधिकारी, पर्यावरण, वन एवं जलवायु परिवर्तन विभाग, उ०प्र०, लखनऊ को उपरोक्त संदर्भित पत्रों के क्रम में सूचनार्थ एवं आवश्यक कार्यवाही हेतु प्रेषित ।
- 2- प्रतिलिपि अपर मुख्य कार्यपालक अधिकारी, यूपीडा, लखनऊ को सूचनार्थ एवं आवश्यक कार्यवाही हेतु प्रेषित।

**संलग्नक- उपरोक्तानुसार।**

*lue*

प्रभागीय निदेशक,  
सामाजिक वानिकी प्रभाग,  
रायबरेली



**Cross Drainage Works Provisioned on Ganga Expressway-District Raibareli**  
To ensure unhindered flow of natural water across Expressway

Sl No	District	Tehseel	Village	Chainage	Water Body Descriptions Description	Proposed Structure ( No of Spans x Span in m)
1	2	3	4	5	6	7
1	Raibareli	Lalganj	Ramwapur Dubai	468+215	Balancing Culvert	2x2 Box Culvert
2	Raibareli	Lalganj	Ramwapur Dubai	468+400	Balancing Culvert	2x2 Box Culvert
3	Raibareli	Lalganj	Semri	469+212	Canal+Road, Chak Gajraj to Ramwapur Dubai	Minor Bridge with-Underpass
4	Raibareli	Lalganj	Chak Gajraj	469+720	Local Drain	3x3 Box Culvert
5	Raibareli	Lalganj	Baswan Khera	470+210	Balancing Culvert	2x2 Box Culvert
6	Raibareli	Lalganj	Baswan Khera	470+413	Canal+Road, Chakpher Saha to Baswan Khera	Minor Bridge with-Underpass
7	Raibareli	Lalganj	Lakshipur	471+288	Balancing Culvert	2x2 Box Culvert
8	Raibareli	Lalganj	Shyampur	472+735	Balancing Culvert	2x2 Box Culvert
9	Raibareli	Lalganj	Haripur Nihastha	473+524	Balancing Culvert	2x2 Box Culvert
10	Raibareli	Lalganj	Haripur Nihastha	473+930	Balancing Culvert	2x2 Box Culvert
11	Raibareli	Lalganj	Nihastha	474+480	Balancing Culvert	2x2 Box Culvert
12	Raibareli	Lalganj	Nihastha	474+857	Canal+Road, Langda Kheda Village to	Minor Bridge with-Underpass
13	Raibareli	Lalganj	Nihastha	475+345	Local Drain	3x2.5 Box Culvert
14	Raibareli	Lalganj	Nihastha	476+240	Balancing Culvert	2x2 Box Culvert
15	Raibareli	Lalganj	Fatte Sarai	477+028	Stream/ Nallah, Stream of Loni River	Minor Bridge (Span<60 m)
16	Raibareli	Lalganj	Satanpur	477+921	1x2x2 Drain Culvert has been replaced with MNB-Underpass	Minor Bridge with-Underpass
17	Raibareli	Lalganj	Ranipur	478+758	Local Drain	3x3 Box Culvert
18	Raibareli	Lalganj	Ranipur	479+306	Local Drain	3x2 Box Culvert
19	Raibareli	Lalganj	Uga Bhad	480+400	Canal, Mubarakpur Minor	Minor Bridge (Span<60 m)
20	Raibareli	Lalganj	Uga Bhad	480+901	WSA Approach,	HPC_WSA
21	Raibareli	Lalganj	Uga Bhad	480+902	WSA Approach,	HPC_WSA
22	Raibareli	Lalganj	Uga Bhad	481+700	Balancing Culvert	2x2 Box Culvert
23	Raibareli	Lalganj	Chanda	482+000	Local Drain	3x2 Box Culvert
24	Raibareli	Lalganj	Chanda	482+305	Canal, Alampur Minor	Minor Bridge with-Underpass
25	Raibareli	Lalganj	Chanda	482+923	Balancing Culvert	2x2 Box Culvert
26	Raibareli	Lalganj	Yusufpur	484+000	Local Drain	3x3 Box Culvert
27	Raibareli	Lalganj	Yusufpur	484+400	Balancing Culvert	2x2 Box Culvert
28	Raibareli	Lalganj	Yusufpur	484+839	Canal +Road, Dakauli to Pilkha	Minor Bridge with-Underpass
29	Raibareli	Lalganj	Yusufpur	485+365	Balancing Culvert	2x2 Box Culvert
30	Raibareli	Dalmau	Aihar	485+750	Canal+Road, Dakauli to Ranmau	Minor Bridge with-Underpass
31	Raibareli	Dalmau	Aihar	487+287	Loop,	3x3 BC Loop
32	Raibareli	Dalmau	Aihar	487+288	Loop,	3x3 BC Loop
33	Raibareli	Dalmau	Aihar	487+289	Loop,	Hume Pipe Culvert

(प्रति हस्ताक्षरित)

प्रभागीय निदेशक  
सामाजिक वानिकी प्रभाग  
रायबरेली

(जिनुराम अस्थाना)  
महाप्रबन्धक  
गंगा एक्सप्रेसवे

(अरुण कुमार राय)  
डिप्टी कलेक्टर/अधिकृत अधिकारी  
गंगा एक्सप्रेसवे परिवोजना  
यू.पी.ए. लखनऊ

Sl No	District	Tehseel	Village	Chainage	Water Body Descriptions Description	Proposed Structure ( No of Spans x Span in m)
1	2	3	4	5	6	7
34	Raibareli	Dalmau	Aihar	487+290	Loop,	Hume Pipe Culvert
35	Raibareli	Dalmau	Aihar	487+291	Loop,	Hume Pipe Culvert
36	Raibareli	Dalmau	Aihar	487+292	Loop,	Hume Pipe Culvert
37	Raibareli	Dalmau	Aihar	487+293	Loop,	Hume Pipe Culvert
38	Raibareli	Dalmau	Aihar	487+294	Loop,	Hume Pipe Culvert
39	Raibareli	Dalmau	Aihar	487+295	Loop,	Hume Pipe Culvert
40	Raibareli	Dalmau	Aihar	487+296	Local Drain	Hume Pipe Culvert
41	Raibareli	Dalmau	Aihar	487+297	Local Drain	Hume Pipe Culvert
42	Raibareli	Dalmau	Aihar	487+298	Local Drain	Hume Pipe Culvert
43	Raibareli	Dalmau	Aihar	487+299	Local Drain	Hume Pipe Culvert
44	Raibareli	Dalmau	Sultanpur Jala	487+679	Canal+Road,Aihar to Palkha	Minor Bridge with Underpass
45	Raibareli	Dalmau	Sultanpur Jala	487+680	Loop,On Left side Ramp of Double Trumpet	Minor Bridge with Loop
46	Raibareli	Dalmau	Sultanpur Jala	487+953	Loop,On loop of Double Trumpet	Minor Bridge with Loop
47	Raibareli	Dalmau	Sultanpur Jala	488+380	Balancing Culvert	2x2 Box Culvert
48	Raibareli	Dalmau	Sultanpur Jala	488+567	Balancing Culvert	2x2 Box Culvert
49	Raibareli	Dalmau	Deo Gaon	489+464	Canal,Aihar Minor	Minor Bridge (Span<60 m)
50	Raibareli	Dalmau	Rampur Majare Ehar	489+780	Balancing Culvert	2x2 Box Culvert
51	Raibareli	Dalmau	Deo Gaon	490+220	Balancing Culvert	2x2 Box Culvert
52	Raibareli	Dalmau	Deo Gaon	490+700	Balancing Culvert	2x2 Box Culvert
53	Raibareli	Dalmau	Lodipur Utranwan	491+051	Balancing Culvert	2x2 Box Culvert
54	Raibareli	Dalmau	Jagatpur Kotaha	491+920	Local Drain	3x3 Box Culvert
55	Raibareli	Dalmau	Jagatpur Kotaha	492+160	Balancing Culvert	2x2 Box Culvert
56	Raibareli	Dalmau	Jagatpur Kotaha	492+466	Canal,Drain	Minor Bridge (Span<60 m)
57	Raibareli	Dalmau	Adilabad	493+247	Balancing Culvert	2x2 Box Culvert
58	Raibareli	Dalmau	Adilabad	494+015	Canal,Katauli Minor	Minor Bridge (Span<60 m)
59	Raibareli	Dalmau	Terukha	494+760	Balancing Culvert	2x2 Box Culvert
60	Raibareli	Dalmau	Terukha	495+532	Balancing Culvert	2x2 Box Culvert
61	Raibareli	Dalmau	Terukha	496+350	Canal+Road,Higamau to Terukha	Minor Bridge with Underpass
62	Raibareli	Dalmau	Terukha	496+550	Balancing Culvert	2x2 Box Culvert
63	Raibareli	Dalmau	Terukha, Uttar Pradesh 229125	497+189	Canal+Road,Higamau to Kathgar	Minor Bridge with Underpass
64	Raibareli	Dalmau	Kothgar	497+756	Canal,Rajapur	Minor Bridge (Span<60 m)
65	Raibareli	Dalmau	Rasoolpur Gaharwari	498+308	Balancing Culvert	2x2 Box Culvert
66	Raibareli	Dalmau	Kathgar	499+520	Balancing Culvert	2x2 Box Culvert

(गति हस्ताक्षरित)

Lu

आपत्कालीन निदेशक  
सामाजिक वानिकी प्रभाग  
रायबरेली

(अनुराग अस्थाना)  
महाप्रबन्धक  
गंगा एक्सप्रेसवे

Arul

(अलग कुमार राय)  
डिप्टी कलेक्टर/वाधिकृत अधिकारी  
गंगा एक्सप्रेसवे परियोजना  
यू.पी.ए. लखनऊ

Sl No	District	Tehseel	Village	Chainage	Water Body Descriptions Description	Proposed Structure ( No of Spans x Span in m)
1	2	3	4	5	6	7
67	Raibareli	Dalmau	Kathgar	499+653	Canal+Road,Rasulpur Gaharwali to Kuwar Mau pakari	Minor Bridge with- Underpass
68	Raibareli	Dalmau	Kathgar	500+240	Local Drain	3x3 Box Culvert
69	Raibareli	Dalmau	Kuwar Mau Pakari	501+255	Balancing Culvert	2x2 Box Culvert
70	Raibareli	Dalmau	Kuwar Mau Pakari	501+762	Local Drain	5x3 Box Culvert
71	Raibareli	Dalmau	Malpura	502+561	Balancing Culvert	2x2 Box Culvert
72	Raibareli	Dalmau	Ubarini	503+200	Balancing Culvert	2x2 Box Culvert
73	Raibareli	Dalmau	Ubarini	503+860	Balancing Culvert	2x2 Box Culvert
74	Raibareli	Dalmau	Ubarini	504+146	Local Drain	5x3 Box Culvert
75	Raibareli	Dalmau	Ubarini	504+217	Canal,Bheia Minor	Minor Bridge (Span<60 m)
76	Raibareli	Dalmau	Ubarini	504+680	Local Drain	3x3 Box Culvert
77	Raibareli	Dalmau	Thulra	505+560	Local Drain	3x2 Box Culvert
78	Raibareli	Dalmau	Melthawa	505+840	Canal,Sandatai Tal Canal	Minor Bridge (Span<60 m)
79	Raibareli	Dalmau	Ismail Chak	506+018	Local Drain	5x3 Box Culvert
80	Raibareli	Dalmau	Ismail Chak	506+690	Balancing Culvert	2x2 Box Culvert
81	Raibareli	Dalmau	Chooli	507+700	Local Drain	3x3 Box Culvert
82	Raibareli	Dalmau	Sultanpur Janauli	508+750	Canal,Jhalsan Tal Canal	Minor Bridge (Span<60 m)
83	Raibareli	Dalmau	Sultanpur Janauli	509+850	Local Drain	3x3 Box Culvert
84	Raibareli	Dalmau	Alawalpur	511+279	Local Drain	3x3 Box Culvert
85	Raibareli	Dalmau	Alawalpur	511+600	Canal,Baretha Minor	Minor Bridge (Span<60 m)
86	Raibareli	Unchahar	Mamema	512+280	ODR,Serandaripur to Tikatha Masallepur	Minor Bridge with Underpass
87	Raibareli	Unchahar	Jalapur Beni	512+640	Balancing Culvert	2x2 Box Culvert
88	Raibareli	Unchahar	Chichauli	513+300	Balancing Culvert	2x2 Box Culvert
89	Raibareli	Unchahar	Chichauli	513+633	Balancing Culvert	2x2 Box Culvert
90	Raibareli	Unchahar	Chichauli	514+472	Balancing Culvert	2x2 Box Culvert
91	Raibareli	Unchahar	Chichauli	514+845	Local Drain	3x2 Box Culvert
92	Raibareli	Unchahar	Chichauli	515+280	Balancing Culvert	2x2 Box Culvert
93	Raibareli	Unchahar	Jagatpur	516+785	Local Drain	3x2 Box Culvert
94	Raibareli	Unchahar	Jagatpur	517+020	Balancing Culvert	2x2 Box Culvert
95	Raibareli	Unchahar	Jagatpur	517+437	Loop,Double Trumpet	3x2 BC Loop
96	Raibareli	Unchahar	Jagatpur	517+438	Loop,Double Trumpet	3x3 BC Loop
97	Raibareli	Unchahar	Jagatpur	517+439	Loop,Double Trumpet	2x2 BC Loop
98	Raibareli	Unchahar	Jagatpur	517+440	Loop,	Hume Pipe Culvert
99	Raibareli	Unchahar	Jagatpur	517+441	Loop,	Hume Pipe Culvert
100	Raibareli	Unchahar	Jagatpur	517+442	Loop,	Hume Pipe Culvert
101	Raibareli	Unchahar	Jagatpur	517+443	Loop,	Hume Pipe Culvert
102	Raibareli	Unchahar	Jagatpur	517+444	Loop,	Hume Pipe Culvert
103	Raibareli	Unchahar	Jagatpur	517+445	Loop,	Hume Pipe Culvert
104	Raibareli	Unchahar	Jagatpur	517+446	Loop,	Hume Pipe Culvert
105	Raibareli	Unchahar	Jagatpur	517+447	Loop,	Hume Pipe Culvert
106	Raibareli	Unchahar	Jagatpur	517+448	Loop,	Hume Pipe Culvert
107	Raibareli	Unchahar	Jagatpur	517+449	Loop,	Hume Pipe Culvert
108	Raibareli	Unchahar	Jagatpur	517+450	Loop,	Hume Pipe Culvert
109	Raibareli	Unchahar	Jagatpur	517+451	Local Drain	Hume Pipe Culvert

(प्रति हस्ताक्षरित)

प्रभागीय निदेशक  
सामाजिक वानिकी प्रभाग  
रायबरेली

(अनुराग अस्थाना)  
नहाप्रबन्धक  
गंगा एक्सप्रेसवे

(अरुण कुमार राय)  
डिप्टी कलेक्टर/अधिकृत अधिकारी  
गंगा एक्सप्रेसवे परियोजना  
रायबरेली

Sl No	District	Tehseel	Village	Chainage	Water Body Descriptions	Proposed Structure ( No of Spans x Span in m)
1	2	3	4	5	6	7
110	Raibareli	Unchahar	Jagatpur	517+452	Local Drain	Hume Pipe Culvert
111	Raibareli	Unchahar	Taghan	518+354	Canal+Road,Gorbardhanpur to taghan	Minor Bridge with-Underpass
112	Raibareli	Unchahar	Govardhanpur	518+675	Canal,Purwa Branch	Minor Bridge (Span<60 m)
113	Raibareli	Unchahar	Govardhanpur	518+920	Balancing Culvert	2x2 Box Culvert
114	Raibareli	Unchahar	Ramgarh Tikaria	519+480	Local Drain	3x2 Box Culvert
115	Raibareli	Unchahar	Ramgarh Tikaria	519+668	Canal+Road,Gorbardhanpur to Ramgarh tikaria	Minor Bridge with-Underpass
116	Raibareli	Unchahar	Rojhaia Bhikham Shah	520+377	Local Drain	3x2 Box Culvert
117	Raibareli	Unchahar	Itaura Buzurg	520+906	Local Drain	5x3 Box Culvert
118	Raibareli	Unchahar	Itaura Buzurg	522+200	Balancing Culvert	2x2 Box Culvert
119	Raibareli	Unchahar	Itaura Buzurg	522+636	VUP Side,	3x2 BC_VUPSide
120	Raibareli	Unchahar	Itaura Buzurg	522+779	Local Drain	3x2 Box Culvert
121	Raibareli	Unchahar	Itaura Buzurg	523+185	Local Drain	3x2 Box Culvert
122	Raibareli	Unchahar	Itaura Buzurg	523+864	Local Drain	3x3 Box Culvert
123	Raibareli	Unchahar	Itaura Buzurg	524+108	Canal + Road,Itaura Buzurg to Ram Ganj	Minor Bridge with-Underpass
124	Raibareli	Unchahar	Itaura Buzurg	524+900	Local Drain	3x3 Box Culvert
125	Raibareli	Unchahar	Itaura Buzurg	525+105	Balancing Culvert	2x2 Box Culvert
126	Raibareli	Unchahar	Salarpur	525+583	Local Drain	3x2 Box Culvert
127	Raibareli	Unchahar	Salarpur	526+040	Balancing Culvert	2x2 Box Culvert
128	Raibareli	Unchahar	Itaura Buzurg	526+540	Balancing Culvert	2x2 Box Culvert
129	Raibareli	Unchahar	Itaura Buzurg	526+863	Canal+Road,Salarpur to Aihari Buzurg	Minor Bridge with-Underpass
130	Raibareli	Unchahar	Itaura Buzurg	527+288	Balancing Culvert	2x2 Box Culvert
131	Raibareli	Unchahar	Itaura Buzurg	527+682	Canal,Mishrapur Minor	Minor Bridge with-Underpass
132	Raibareli	Unchahar	Mirzapur Aihari	527+941	Local Drain	6x3 Box Culvert
133	Raibareli	Unchahar	Mirzapur Aihari	528+000	Local Drain	3x3 Box Culvert
134	Raibareli	Unchahar	Mirzapur Aihari	528+300	Local Drain	3x2 Box Culvert
135	Raibareli	Unchahar	Delauli	529+450	Balancing Culvert	2x2 Box Culvert
136	Raibareli	Unchahar	Delauli	530+123	Canal+Road,ALLAHABAD BRANCH	Major Bridge with-Underpass
137	Raibareli	Unchahar	Sumer Bag	530+620	Balancing Culvert	2x2 Box Culvert
138	Raibareli	Unchahar	Umaran	531+280	Canal+Road,Sumer Bag to Raipur	Minor Bridge with-Underpass
139	Raibareli	Unchahar	Umaran	531+580	Balancing Culvert	2x2 Box Culvert
140	Raibareli	Unchahar	Umaran	532+450	Balancing Culvert	2x2 Box Culvert
141	Raibareli	Unchahar	Umaran	532+780	Balancing Culvert	2x2 Box Culvert
142	Raibareli	Unchahar	Umaran	533+037	Canal,Sattapur to Masaudabad	Minor Bridge (Span<60 m)
143	Raibareli	Unchahar	Umaran	533+400	Balancing Culvert	2x2 Box Culvert

(प्रति हस्ताक्षरित)

प्रभागीय निदेशक  
सामाजिक वानिकी प्रभाग  
रायबरेली


(अनुराग अस्थाना)  
महाप्रबन्धक  
गंगा एक्सप्रेसवे


(अरुण कुमार राय)  
डिप्टी कलेक्टर/बाधित अधिकारी  
गंगा एक्सप्रेसवे परियोजना  
मुंबई, लखनऊ

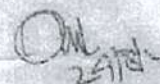
Sl No	District	Tehseel	Village	Chainage	Water Body Descriptions Description	Proposed Structure ( No of Spans x Span in m)
1	2	3	4	5	6	7
144	Raibareli	Unchahar	Kamalapur	533+815	Local Drain	5x3 Box Culvert
145	Raibareli	Unchahar	Kamalapur	534+159	Local Drain	4x3 Box Culvert
146	Raibareli	Unchahar	Samaspur Pataun	535+770	Canal+Road,	Minor Bridge with-Underpass
147	Raibareli	Unchahar	Samaspur Pataun	536+325	Canal,	Minor Bridge (Span<60 m)
148	Raibareli	Unchahar	Lakshman Ganj	536+665	Local Drain	4x3 Box Culvert
149	Raibareli	Unchahar	Bachhalyapur	536+881	VUP Side,	4x2 BC_VUPSide
150	Raibareli	Unchahar	Marha Mau	537+352	Local Drain	3x2 Box Culvert
151	Raibareli	Unchahar	Marha Mau	537+835	Local Drain	5x3 Box Culvert
152	Raibareli	Unchahar	Marha Mau	538+080	Balancing Culvert	2x2 Box Culvert
153	Raibareli	Unchahar	Marha Mau	538+310	Canal,Pratapgarh Branch	Minor Bridge (Span<60 m)
154	Raibareli	Unchahar	Marha Mau	538+742	Canal+Road,Rasoolpur to Usarana	Minor Bridge with-Underpass
155	Raibareli	Unchahar	Rasoolpur	539+200	Balancing Culvert	2x2 Box Culvert
156	Raibareli	Unchahar	Rasoolpur	540+815	Local Drain	6x3 Box Culvert
157	Raibareli	Salon	Mirjahanpur	541+110	Balancing Culvert	2x2 Box Culvert
158	Raibareli	Salon	Mirjahanpur	541+646	WSA Approach,	HPC WSA
159	Raibareli	Salon	Mirjahanpur	541+647	WSA Approach,	HPC WSA
160	Raibareli	Salon	Mirjahanpur	541+860	Local Drain	3x3 Box Culvert
161	Raibareli	Salon	Mirjahanpur	542+494	Local Drain	3x3 Box Culvert
162	Raibareli	Salon	Kamalapur	542+543	Canal+Road,Kamalapur to Autahiya	Minor Bridge with-Underpass
163	Raibareli	Salon	Kamalapur	543+732	Local Drain	4x3 Box Culvert
164	Raibareli	Salon	Domapur	544+100	Local Drain	3x2 Box Culvert
165	Raibareli	Salon	Domapur	544+258	Local Drain	4x3 Box Culvert
166	Raibareli	Salon	Domapur	544+563	Local Drain	6x3 Box Culvert

Note:- Balancing Culvert is provided in fields where no defined drainage/channel exists. To ensure water logging doesn't occur along the road.


Certified that adequate number of Cross Drainage Structures have been provisioned to ensure that the hydrological regimes of the area through which the proposed road is passing, would not be adversely affected on account of creation of artificial barriers for wetlands/waterbodies and stoppage for natural flow of waters, seasonal drains, channels and streams. The flow of water in the micro watersheds shall remain undisturbed throughout the year and there would be no stagnation of water along the road.


  
 (अनुराग अर्शाना)  
 महाप्रबंधक  
 रंग एक्सप्रेसवे

  
 (अनंद प्रकाश)  
 मुख्य महाप्रबंधक (सिविल)  
 यूपीडा

  
 (अनंद प्रकाश)  
 वरिष्ठ मुख्य महाप्रबंधक (सिविल)  
 यूपीडा

(प्रति हस्ताक्षरित)

  
 प्रभागीय निदेशक  
 सामाजिक सलिकी प्रभाग  
 रायबरेली

  
 (अनंद कुमार)  
 सिटी कलेक्टर/अधिकृत अधिकारी  
 रंग एक्सप्रेसवे परियोजना  
 यूपीडा, लखनऊ



# कार्यालय प्रभागीय निदेशक, सा0 वा0 वन एवं वन्य जीव प्रभाग, हरदोई।

पत्रांक  
शेता में,

556 /14-1

दिनांक, हरदोई,

19-08-2025

अपर प्रधान मुख्य वन संरक्षक/मुख्य वन संरक्षक,  
लखनऊ मण्डल,  
उ0प्र0 लखनऊ।

विषय:- उत्तर प्रदेश एक्सप्रेसवेज इण्डस्ट्रियल डेवलपमेन्ट अथॉरिटी (यूपीडा) द्वारा गंगा एक्सप्रेसवे परियोजना के निर्माण में जनपद अमरोहा में प्रभावित 1.68 हे० आरक्षित वनभूमि एवं बाधक 3629 वृक्षों के पातन, प्रतापगढ़ में प्रभावित 1.0749 हे० संरक्षित वनभूमि एवं बाधक 2716 वृक्षों के पातन, रायबरेली में प्रभावित 23.552 हे० आरक्षित वनभूमि तथा 6.1746 हे० संरक्षित वनभूमि एवं बाधक 47258 वृक्षों के पातन, उन्नाव में प्रभावित 61.3621 हे० आरक्षित वनभूमि तथा 6.4218 हे० संरक्षित वनभूमि एवं बाधक 106144 वृक्षों के पातन, बदायूं में प्रभावित 4.9257 हे० संरक्षित वनभूमि एवं बाधक 1554 वृक्षों के पातन, शाहजहाँपुर में प्रभावित 3.907 हे० संरक्षित वनभूमि एवं बाधक 865 वृक्षों के पातन, सम्मल में प्रभावित 4.052 हे० संरक्षित वन भूमि एवं बाधक 4023 वृक्षों के पातन एवं हरदोई में प्रभावित 4.0551 हे० आरक्षित वनभूमि तथा 2.2322 हे० संरक्षित वनभूमि एवं बाधक 138 वृक्षों के पातन अर्थात् परियोजना में प्रभावित 90.6492 हे० आरक्षित वनभूमि तथा 30.8224 हे० संरक्षित वनभूमि कुल 121.4716 हे० वनभूमि के गैरवानिकी प्रयोग एवं बाधक 167166 वृक्षों/पौधों के पातन की अनुमति के सम्बन्ध में।

सन्दर्भ:- भारत सरकार पर्यावरण, वन एवं जलवायु परिवर्तन मंत्रालय एकीकृत क्षेत्रीय कार्यालय लखनऊ के कार्यालय पत्रांक-8बी/यूपी./06/295/2021/एफ.सी./133, दिनांक-16-06-2022 एवं मुख्य वन संरक्षक/नोडल अधिकारी, पर्यावरण, वन एवं जलवायु परिवर्तन विभाग, उ0प्र0 लखनऊ के कार्यालय पत्रांक-3609/11-सी-FP/UP/Road/144793/2021 दिनांक-17-06-2022

महोदया,

उपरोक्त विषयक सन्दर्भित पत्र द्वारा जनपद हरदोई के अर्न्तगत प्रस्तावित गंगा एक्सप्रेस-वे परियोजना के निर्माण से प्रभावित 4.0551 हे० आरक्षित वनभूमि तथा 2.2322 हे० संरक्षित वन भूमि पर गैर वानिकी प्रयोग एवं बाधक 138 वृक्षों के पातन हेतु पत्र में उल्लिखित शर्तों के अधीन सैद्धान्तिक प्रदान की गयी है। सैद्धान्तिक स्वीकृति पत्र में उल्लिखित बिन्दुवार शर्तों पर अनुपालन आख्या/वचनबद्धता प्रमाण पत्र इस कार्यालय पत्रांक-2376/14-1, दिनांक-13-12-2022 जो आपको सम्बोधित एवं प्रस्तावक विभाग सहित प्रभागीय निदेशक, सामाजिक वानिकी, वन प्रभाग, उन्नाव (नोडल अधिकारी-गंगा एक्सप्रेस-वे) जनपद-उन्नाव को पृष्ठांकित है, द्वारा पूर्व में प्रेषित की जा चुकी है।

सैद्धान्तिक स्वीकृति पत्र में उल्लिखित शर्त संख्या-28 के अनुपालन में परियोजना जो महाप्रबन्धक गंगा एक्सप्रेसवे एवं डिप्टी कलेक्टर/अधिकृत अधिकारी, गंगा एक्सप्रेसवे परियोजना, यूपीडा, लखनऊ के द्वारा हस्ताक्षरित है, इस कार्यालय को उपलब्ध कराया गया है। उक्त परियोजना प्रतिहस्ताक्षरित कर अप्रेषित किया जाता है।

अतः सूचनार्थ एवं आवश्यक कार्यवाही हेतु प्रेषित है।

संलग्नक-उपरोक्तानुसार।

भवदीय,

(जेट्टी शेंडे)

प्रभागीय निदेशक

सा0 वा0 वन एवं  
वन्यजीव प्रभाग, हरदोई।

पत्रांक-556/उक्त दिनांकित।

प्रतिलिपि- निम्नलिखित को सूचनार्थ एवं आवश्यक कार्यवाही हेतु प्रेषित:-

1- उप मुख्य कार्यपालक अधिकारी, उत्तर प्रदेश एक्सप्रेसवेज इण्डस्ट्रियल अथॉरिटी, सी-13, द्वितीय तल, पर्यटन भवन, विपिन खण्ड, गोमती नगर, लखनऊ को इस अनुरोध के साथ प्रेषित है कि परिवेश पोर्टल पर प्रस्ताव आपके स्तर पर है। अतः पोर्टल पर अपलोड कराने की कृपा करें।

प्रतिलिपि- मुख्य वन संरक्षक/नोडल अधिकारी, उ०प्र० लखनऊ।

प्रतिलिपि:- प्रभागीय निदेशक, सामाजिक वानिकी, वन प्रभाग, उन्नाव (नोडल अधिकारी-गंगा एक्सप्रेस-वे)  
जनपद-उन्नाव।


(जि०बी० शंडे)  
प्रभागीय निदेशक  
वन एवं  
वन्यजीव प्रभाग, हरदोई।


**Cross Drainage Works Provsioned on Ganga Expressway-District Hardoi**  
To ensure unhindered flow of natural water across Expressway

Sl No	District	Tehseel	Village	Chainage	Water Body Descriptions Descriptlon	Proposed Structure ( No of Spans x Span in m)
1	2	3	4	5	6	7
1	Hardoi	Shahabad	Patyora	263+900	Local Drain	3x3 Box Culvert
2	Hardoi	Shahabad	Baruara	264+280	Balancing Culvert	2x2 Box Culvert
3	Hardoi	Shahabad	Baruara	264+950	Local Drain	3x3 Box Culvert
4	Hardoi	Shahabad	Kurari	265+700	Local Drain	3x3 Box Culvert
5	Hardoi	Shahabad	Kurari	266+618	Local Drain	3x3 Box Culvert
6	Hardoi	Shahabad	Bhahpur Sapaha	267+170	Balancing Culvert	2x2 Box Culvert
7	Hardoi	Shahabad	Bhahpur Sapaha	267+510	Balancing Culvert	2x2 Box Culvert
8	Hardoi	Shahabad	Bhahpur Sapaha	268+340	Canal,	Minor Bridge (Span<60 m)
9	Hardoi	Shahabad	Ghaso	268+900	Local Drain	3x3 Box Culvert
10	Hardoi	Shahabad	Ghaso	269+915	Balancing Culvert	2x2 Box Culvert
11	Hardoi	Shahabad	Ghaso	270+295	Balancing Culvert	2x2 Box Culvert
12	Hardoi	Shahabad	Ghaso	270+831	Balancing Culvert	2x2 Box Culvert
13	Hardoi	Shahabad	Sedhamau	271+657	Local Drain	3x3 Box Culvert
14	Hardoi	Shahabad	Sedhamau	272+100	Local Drain	3x3 Box Culvert
15	Hardoi	Sawaejpur	Biser Harsen	272+950	Balancing Culvert	2x2 Box Culvert
16	Hardoi	Sawaejpur	Naseerpur	273+500	Balancing Culvert	2x2 Box Culvert
17	Hardoi	Sawaejpur	Man Nagala	274+000	Canal, Cannal training work within row	Minor Bridge (Span<60 m)
18	Hardoi	Sawaejpur	Man Nagala	274+780	Canal+Road,	Minor Bridge with- Underpass
19	Hardoi	Sawaejpur	Man Nagala	275+576	Local Drain	3x3 Box Culvert
20	Hardoi	Sawaejpur	Malikapur	276+600	Balancing Culvert	2x2 Box Culvert
21	Hardoi	Sawaejpur	Daghela	277+700	Balancing Culvert	2x2 Box Culvert
22	Hardoi	Sawaejpur	Daghela	278+059	Balancing Culvert	2x2 Box Culvert
23	Hardoi	Sawaejpur	Bhaisi Nagala	279+950	Balancing Culvert	2x2 Box Culvert
24	Hardoi	Sawaejpur	Bhaisi Nagala	280+450	Balancing Culvert	2x2 Box Culvert
25	Hardoi	Sawaejpur	Semajhala	281+982	Local Drain	4x2 Box Culvert
26	Hardoi	Sawaejpur	Semajhala	282+300	Balancing Culvert	2x2 Box Culvert
27	Hardoi	Sawaejpur	Kairvai	282+846	Loop, On Loops of Interchange	3x3 BC_Loop
28	Hardoi	Sawaejpur	Kairvai	282+847	Loop, On Loops of Interchange	3x3 BC_Loop
29	Hardoi	Sawaejpur	Kairvai	282+848	Loop, On Loops of Interchange	3x3 BC_Loop
30	Hardoi	Sawaejpur	Kairvai	282+849	Loop, On Loops of Interchange	3x3 BC_Loop
31	Hardoi	Sawaejpur	Saidapur	283+405	Balancing Culvert	2x2 Box Culvert
32	Hardoi	Sawaejpur	Timarpur	284+280	Balancing Culvert	2x2 Box Culvert
33	Hardoi	Sawaejpur	Kankapur Uvarla	285+438	Balancing Culvert	2x2 Box Culvert

प्रति हस्ताक्षरित

प्रभागीय निदेशक  
खण्ड 06 वन एवं कृषि जीव प्रभाग  
हरदोई

 (अनुराग अस्थाना)  
महाप्रबन्धक  
गंगा एक्सप्रेसवे

  
(अरुण कुमार राय)  
डिप्टी कलेक्टर/अभियंता अधिकारी  
गंगा एक्सप्रेसवे परियोजना  
सुनील, लखनऊ

Sl No	District	Tehseel	Village	Chalnage	Water Body Descriptions Description	Proposed Structure (No of Spans x Span in m)
1	2	3	4	5	6	7
34	Hardoi	Sawaejpur	Kankapur Uvaria	286+171	Balancing Culvert	2x2 Box Culvert
35	Hardoi	Sawaejpur	Kankapur Uvaria	286+971	Balancing Culvert	2x2 Box Culvert
36	Hardoi	Sawaejpur	Ubaria Khurd	287+935	Balancing Culvert	2x2 Box Culvert
37	Hardoi	Sawaejpur	Ubaria Khurd	288+700	Local Drain	3x3 Box Culvert
38	Hardoi	Sawaejpur		289+386	Balancing Culvert	2x2 Box Culvert
39	Hardoi	Sawaejpur	Khitauli	290+540	Balancing Culvert	2x2 Box Culvert
40	Hardoi	Sawaejpur	Gaurkheda	290+956	Local Drain	Minor Bridge with- Underpass
41	Hardoi	Sawaejpur	Sawalpur	291+440	Balancing Culvert	2x2 Box Culvert
42	Hardoi	Sawaejpur	Sawalpur	292+430	Balancing Culvert	2x2 Box Culvert
43	Hardoi	Sawaejpur	Sawalpur	293+140	Balancing Culvert	2x2 Box Culvert
44	Hardoi	Sawaejpur	Sanjara	293+555	Local Drain	3x3 Box Culvert
45	Hardoi	Sawaejpur	Sanjara	294+565	Balancing Culvert	2x2 Box Culvert
46	Hardoi	Sawaejpur	Aauhampur	295+160	Local Drain	3x3 Box Culvert
47	Hardoi	Sawaejpur	Padmalpur	296+710	Balancing Culvert	2x2 Box Culvert
48	Hardoi	Sawaejpur	Muthauli	298+485	Local Drain	3x3 Box Culvert
49	Hardoi	Sawaejpur	Harralya	299+300	Local Drain	6x2 Box Culvert
50	Hardoi	Sawaejpur	Juri Chandramp ur	299+987	Balancing Culvert	2x2 Box Culvert
51	Hardoi	Sawaejpur	Juri Chandramp ur	300+570	Balancing Culvert	2x2 Box Culvert
52	Hardoi	Sawaejpur	Satautha	301+147	Balancing Culvert	2x2 Box Culvert
53	Hardoi	Sawaejpur	Satautha	301+638	Local Drain	3x3 Box Culvert
54	Hardoi	Sawaejpur	Satautha	301+960	Local Drain	3x3 Box Culvert
55	Hardoi	Sawaejpur	Satautha	302+850	Balancing Culvert	2x2 Box Culvert
56	Hardoi	Sawaejpur	Roshanpur	303+973	Balancing Culvert	2x2 Box Culvert
57	Hardoi	Sawaejpur	Kakara	304+750	Balancing Culvert	2x2 Box Culvert
58	Hardoi	Sawaejpur	Kakara	305+550	Balancing Culvert	2x2 Box Culvert
59	Hardoi	Sawaejpur	Kakara	306-048	Balancing Culvert	2x2 Box Culvert
60	Hardoi	Sawaejpur	Iknaura	306+602	River,	Minor Bridge (Spans 60 m)
61	Hardoi	Sawaejpur	Iknaura	307+243	Balancing Culvert	2x2 Box Culvert
62	Hardoi	Sawaejpur	Lamkan	308+635	Balancing Culvert	2x2 Box Culvert
63	Hardoi	Sawaejpur	Lamkan	309+945	Balancing Culvert	2x2 Box Culvert
64	Hardoi	Sawaejpur	Lamkan	310+540	River,	Minor Bridge (Spans 60 m)
65	Hardoi	Sawaejpur	Bakharia	310+830	Balancing Culvert	2x2 Box Culvert
66	Hardoi	Sawaejpur	Bakharia	311+082	Balancing Culvert	2x2 Box Culvert
67	Hardoi	Sawaejpur	Bakharia	312+050	Balancing Culvert	2x2 Box Culvert
68	Hardoi	Sawaejpur	Kalkhal	313+030	Balancing Culvert	2x2 Box Culvert
69	Hardoi	Sawaejpur	Chandsaura	315+170	Balancing Culvert	2x2 Box Culvert
70	Hardoi	Sawaejpur	Sahjana	316+630	Balancing Culvert	2x2 Box Culvert
71	Hardoi	Sawaejpur	Antwa Mihal Sisal	317+390	Balancing Culvert	2x2 Box Culvert
72	Hardoi	Sawaejpur	Antawa Panjsala	317+923	River,	Major Bridge (Span > 60 m)

प्रति हस्ताक्षरित

प्रमोदीय निदेशक \*  
सांवा. वन एवं वन्य जीव प्रमोद  
हरदोई

(अनुराग अस्थाना)  
महाप्रबंधक  
गंगा एक्सप्रेसवे

(अरुण कुमार राय)  
डिप्टी कलेक्टर/अतिरिक्त अधीक्षक  
गंगा एक्सप्रेसवे परियोजना

Sl No	District	Tehseel	Village	Chainage	Water Body Descriptions Description	Proposed Structure ( No of Spans x Span In m)
1	2	3	4	5	6	7
73	Hardoi	Sawaejpur	Kalmau Kunwariapur	318+600	Balancing Culvert	2x2 Box Culvert
74	Hardoi	Sawaejpur	Kalmau Kunwariapur	319+470	Balancing Culvert	2x2 Box Culvert
75	Hardoi	Sawaejpur	Kalmau Kunwariapur	320+350	Balancing Culvert	2x2 Box Culvert
76	Hardoi	Bilgram	Dhondhi	320+933	Stream/ Nallah,	Minor Bridge (Span<60 m)
77	Hardoi	Bilgram	Dhondhi	321+720	Balancing Culvert	2x2 Box Culvert
78	Hardoi	Bilgram	Dhondhi	322+667	Balancing Culvert	2x2 Box Culvert
79	Hardoi	Bilgram	Alapur	323+467	Balancing Culvert	2x2 Box Culvert
80	Hardoi	Bilgram	Behata Bujurg	324+210	Balancing Culvert	2x2 Box Culvert
81	Hardoi	Bilgram	Behata Bujurg	325+300	Local Drain	3x3 Box Culvert
82	Hardoi	Bilgram	Behata Bujurg	325+790	Balancing Culvert	2x2 Box Culvert
83	Hardoi	Bilgram	Pasner	326+501	WSA Approach,	HPC_WSA
84	Hardoi	Bilgram	Pasner	326+502	WSA Approach,	HPC_WSA
85	Hardoi	Bilgram	Pasner	328+110	Balancing Culvert	2x2 Box Culvert
86	Hardoi	Bilgram	Pasner	328+700	Loop,	3x3 BC_Loop
87	Hardoi	Bilgram	Pasner	328+201	Loop,	3x3 BC_Loop
88	Hardoi	Bilgram	Pasner	328+202	Loop,	3x3 BC_Loop
89	Hardoi	Bilgram	Pasner	328+203	Loop,	3x3 BC_Loop
90	Hardoi	Bilgram	Pasner	328+204	Loop,	3x3 BC_Loop
91	Hardoi	Bilgram	Pasner	328+205	Loop,	Hume Pipe Culvert
92	Hardoi	Bilgram	Pasner	328+206	Loop,	Hume Pipe Culvert
93	Hardoi	Bilgram	Pasner	328+207	Loop,	Hume Pipe Culvert
94	Hardoi	Bilgram	Pasner	328+208	Loop,	Hume Pipe Culvert
95	Hardoi	Bilgram	Pasner	328+209	Loop,	Hume Pipe Culvert
96	Hardoi	Bilgram	Pasner	328+210	Loop,	Hume Pipe Culvert
97	Hardoi	Bilgram	Pasner	328+211	Parallel SR,	HPC_ParallelSR
98	Hardoi	Bilgram	Bashar	328+721	Loop,On Loops of Interchange	Minor Bridge with_Loop Minor Bridge with-Underpass
99	Hardoi	Bilgram	Bashar	329+037	Canal+Road,	Minor Bridge with_Loop
100	Hardoi	Bilgram	Bashar	329+130	Loop,On Loops of Interchange	Minor Bridge with_Loop
101	Hardoi	Bilgram	Bashar	329+517	Balancing Culvert	2x2 Box Culvert
102	Hardoi	Bilgram	Jaraulisherpur	330+152	Local Drain	3x2 Box Culvert
103	Hardoi	Bilgram	Jaraulisherpur	330+810	Balancing Culvert	2x2 Box Culvert
104	Hardoi	Bilgram	Jaraulisherpur	331+153	Balancing Culvert	2x2 Box Culvert
105	Hardoi	Bilgram	Jaraulisherpur	332+140	Balancing Culvert	2x2 Box Culvert

प्रति हस्ताक्षरित

प्रशासकीय निवेशक \*  
सां०३१० वन एवं वन्य जीव प्रभाग  
Hardoi



(अनुराग अरशाना)  
महाप्रबन्धक  
गंगा एकतरेखावे





(अनुराज कुमार राय)  
डिप्टी कलेक्टर/अभियुक्त अधिकारी  
गंगा एकतरेखावे परियोजना  
मुंबई, महाराष्ट्र

Sl No	District	Tehseel	Village	Chainage	Water Body Descriptions Description	Proposed Structure / No of Spans x Span in m)
1	2	3	4	5	6	7
106	Hardoi	Bilgram	Berua Nijampur	333+181	Canal+Road,	Minor Bridge with- Underpass
107	Hardoi	Bilgram	Berua Nijampur	333+690	Balancing Culvert	2x2 Box Culvert
108	Hardoi	Bilgram	Berua Nijampur	334+076	Balancing Culvert	2x2 Box Culvert
109	Hardoi	Bilgram	Behati Khurd	334+680	Balancing Culvert	2x2 Box Culvert
110	Hardoi	Bilgram	Behati Khurd	335+475	Local Drain	3x3 Box Culvert
111	Hardoi	Bilgram	Sadarpur	336+320	Balancing Culvert	2x2 Box Culvert
112	Hardoi	Bilgram	Heerapur	337+075	Local Drain	3x2 Box Culvert
113	Hardoi	Bilgram	Sadarpur	337+500	Balancing Culvert	2x2 Box Culvert
114	Hardoi	Bilgram	Sadarpur	338+095	Local Drain	4x2 Box Culvert
115	Hardoi	Bilgram		339+270	Balancing Culvert	2x2 Box Culvert
116	Hardoi	Bilgram		339+640	Balancing Culvert	2x2 Box Culvert
117	Hardoi	Bilgram		340+010	Balancing Culvert	2x2 Box Culvert
118	Hardoi	Bilgram	Vochanpur	340+895	Stream/ Nallah,	Minor Bridge (Span<60 m)
119	Hardoi	Bilgram	Pandara Lakhapur	341+610	Balancing Culvert	2x2 Box Culvert
120	Hardoi	Bilgram	Islampur Jagai	342+583	Balancing Culvert	2x2 Box Culvert
121	Hardoi	Bilgram	Islampur Jagai	343+062	Local Drain	3x3 Box Culvert
122	Hardoi	Bilgram	Islampur Jagai	345+167	Local Drain	6x3 Box Culvert
123	Hardoi	Bilgram	Islampur Jagai	345+970	Balancing Culvert	2x2 Box Culvert
124	Hardoi	Bilgram	Ishwarpur Sai	346+800	Balancing Culvert	2x2 Box Culvert
125	Hardoi	Bilgram	Islampur Jagai	347+433	Local Drain	3x3 Box Culvert
126	Hardoi	Bilgram	Hasanpur Gopal	348+136	Local Drain	3x3 Box Culvert
127	Hardoi	Bilgram	Bandipur	348+940	Balancing Culvert	2x2 Box Culvert
128	Hardoi	Bilgram	Kalyanpur	349+670	Local Drain	3x3 Box Culvert
129	Hardoi	Bilgram	Kalyanpur	350+382	Local Drain	3x3 Box Culvert
130	Hardoi	Bilgram	Shyampur	350+880	Local Drain	3x3 Box Culvert
131	Hardoi	Bilgram	Tejipur	351+815	Local Drain	3x3 Box Culvert
132	Hardoi	Bilgram	Tejipur	352+292	Local Drain	3x3 Box Culvert
133	Hardoi	Bilgram	Bhadwal Salempur	355+310	Balancing Culvert	2x2 Box Culvert
134	Hardoi	Bilgram	Akbarpur	356+760	Balancing Culvert	2x2 Box Culvert
135	Hardoi	Bilgram	Pasanamau	357+746	Balancing Culvert	2x2 Box Culvert
136	Hardoi	Bilgram	Sarai Sultan	359+169	Canal+Road, Sharda canal (Hardoi Branch)	Major Bridge with- Underpass
137	Hardoi	Bilgram	Sarai Sultan	359+753	Balancing Culvert	2x2 Box Culvert
138	Hardoi	Bilgram	Ibrahimpur	360+197	Local Drain	3x2.5 Box Culvert


प्रति हस्ताक्षरित

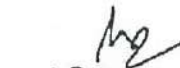
प्रमोदीय निदेशक  
सांख्यिक एवं वन्य जीव प्रभाग  
हरदोई


  
(अनुसंग अरधाना)  
महाप्रबन्धक  
गंगा एक्सप्रेसवे


  
(अरुण कुमार राय)  
डिप्टी कमिश्नर/अतिरिक्त अतिरिक्त  
गंगा एक्सप्रेसवे परियोजना  
सुप्रीम, बनारस


Sl No	District	Tehseel	Village	Chainage	Water Body Descriptions Description	Proposed Structure ( No of Spans x Span in m)
1	2	3	4	5	6	7
139	Hardoi	Bilgram	Sultanpur Kot	361+290	Balancing Culvert	2x2 Box Culvert
140	Hardoi	Bilgram	Sultanpur Kot	361+898	Balancing Culvert	2x2 Box Culvert
141	Hardoi	Bilgram	Sultanpur Kot	362+300	Balancing Culvert	2x2 Box Culvert
<p>Note:- Balancing Culvert is provided in fields where no defined drainage/channel exists. To ensure waterlogging doesn't occur along the road.</p>						
<p>Certified that adequate number of Cross Drainage Structures have been provisioned to ensure that the hydrological regimes of the area through which the proposed road is passing, would not be adversely affected on account of creation of artificial barriers for wetlands/waterbodies and stoppage for natural flow of waters, seasonal drains, channels and streams. The flow of water in the micro watersheds shall remain undisturbed throughout the year and there would be no stagnation of water along the road.</p>						

  
(निर्माण अस्थाना)  
महाप्रबंधक  
गंगा एक्सप्रेसवे

  
( विनय प्रकारा )  
मुख्य महाप्रबंधक (सिविल)  
यूपीडा

  
वरिष्ठ मुख्य महाप्रबंधक (सिविल)  
यूपीडा

  
(अरुण कुमार राय)  
डिप्टी कलेक्टर/अधिकृत अधिकारी  
गंगा एक्सप्रेसवे परियोजना  
यूपीडा, लखनऊ

प्रति हस्ताक्षरित  
  
प्रदेशीय निदेशक  
संवर्धन वन एवं वन्य जीव प्रभाग  
लखनऊ



**Cross Drainage Works Provisioned on Ganga Expressway-District Sambhal**  
To ensure unhindered flow of natural water across Expressway

Sl No	District	Tehseel	Village	Chainage	Water Body Descriptions Description	Proposed Structure ( No of Spans x Span In m)
1	2	3	4	5	6	7
1	Sambhal	Sambhal	Tatarpur Sandal	093+372	Balancing Culvert	2x2 Box Culvert
2	Sambhal	Sambhal	Tatarpur Sandal	094+000	Balancing Culvert	2x2 Box Culvert
3	Sambhal	Sambhal	Esapur Sunwari	094+610	Balancing Culvert	2x2 Box Culvert
4	Sambhal	Sambhal	Esapur Sunwari	095+095	Local Drain	3x3 Box Culvert
5	Sambhal	Sambhal	Esapur Sunwari	095+799	Balancing Culvert	2x2 Box Culvert
6	Sambhal	Sambhal	Kaserua	096+300	Balancing Culvert	2x2 Box Culvert
7	Sambhal	Sambhal	Kaserua	096-905	Balancing Culvert	2x2 Box Culvert
8	Sambhal	Sambhal	Bhataola	098+624	Local Drain	3x3 Box Culvert
9	Sambhal	Sambhal	Sakra	099+630	Balancing Culvert	2x2 Box Culvert
10	Sambhal	Sambhal	Bsala	100+310	Balancing Culvert	2x2 Box Culvert
11	Sambhal	Sambhal	Bsala	101+148	Local Drain	3x3 Box Culvert
12	Sambhal	Sambhal	Bsala	101+430	Balancing Culvert	2x2 Box Culvert
13	Sambhal	Sambhal	Khiri Mohiuddin pur	102+428	Loop, On Loops of Interchange	3x3 BC_Loop
14	Sambhal	Sambhal	Khiri Mohiuddin pur	102+429	Loop, On Loops of Interchange	3x3 RC_Loop
15	Sambhal	Sambhal	Khiri Mohiuddin pur	102+430	Loop, On Loops of Interchange	3x3 BC_Loop
16	Sambhal	Sambhal	Khiri Mohiuddin pur	102+431	Loop, On Loops of Interchange	3x3 BC_Loop
17	Sambhal	Sambhal	Ahra	103+300	Balancing Culvert	2x2 Box Culvert
18	Sambhal	Sambhal	Rasoolpur Dhatora	104+235	Local Drain	3x3 Box Culvert
19	Sambhal	Sambhal	Rasoolpur Dhatora	105+197	Balancing Culvert	2x2 Box Culvert
20	Sambhal	Sambhal	Rasoolpur Dhatora	106+200	Balancing Culvert	2x2 Box Culvert
21	Sambhal	Sambhal	Bichpur	108+190	Balancing Culvert	2x2 Box Culvert
22	Sambhal	Sambhal	Banpur	109+600	Balancing Culvert	2x2 Box Culvert
23	Sambhal	Sambhal	Banpur	109+495	Balancing Culvert	2x2 Box Culvert
24	Sambhal	Sambhal	Chiroi Bhagwanp ur	110+025	Balancing Culvert	2x2 Box Culvert
25	Sambhal	Chandausi	Balampu	110+560	Balancing Culvert	2x2 Box Culvert
26	Sambhal	Chandausi	Kirari	112+210	Balancing Culvert	2x2 Box Culvert
27	Sambhal	Chandausi	Kirari	112+800	Canal+Road Kirari to Pawasa	Minor Bridge with Underpass
28	Sambhal	Chandausi	Kirari	113+510	Balancing Culvert	2x2 Box Culvert

(अनुराग अश्वला)  
महाप्रबंधक  
गंगा एक्सप्रेसवे

(अरविन्द कुमार राय)  
डिप्टी कन्वेक्टर/ज्यूनियर इंजीनियर  
गंगा एक्सप्रेसवे, चंडाूसी

(अरविन्द कुमार)  
प्रशासनिक कर्मी

65


Sl. No.	Location	From	To	Distance (m)	Work to be Done	Proposed Structure
1	2	3	4	5	6	7
	Sambhal	Chandausi	Mindest	114+176	Balancing Culvert	2x2 Box Culvert
30	Sambhal	Chandausi	Mindest	114+176	Balancing Culvert	2x2 Box Culvert
			Dhawanpur			
31	Sambhal	Chandausi	Dhandaul	116+600	Balancing Culvert	2x2 Box Culvert
32	Sambhal	Chandausi	Dhadhol	117+166	Balancing Culvert	2x2 Box Culvert
33	Sambhal	Chandausi	Dhadhol	117+840	Balancing Culvert	2x2 Box Culvert
34	Sambhal	Chandausi	Rajpur	119+180	Balancing Culvert	2x2 Box Culvert
35	Sambhal	Chandausi	Rajpur	119+910	Balancing Culvert	2x2 Box Culvert
36	Sambhal	Chandausi	Rajpur	120+278	Local Drain	3x3 Box Culvert
37	Sambhal	Chandausi	Rajpur	120+750	Balancing Culvert	2x2 Box Culvert
38	Sambhal	Chandausi	Bishara	121+315	Balancing Culvert	2x2 Box Culvert
39	Sambhal	Chandausi	Bishara	122+110	Balancing Culvert	2x2 Box Culvert
40	Sambhal	Chandausi	Lahrajan	123+789	Loop, Or Loops of Interchange	3x3 BC Loop
41	Sambhal	Chandausi	Lahrajan	124+290	Loop, Or Loops of Interchange	3x3 BC Loop
42	Sambhal	Chandausi	Lahrajan	123+291	Loop, 4 Nos. HPL on Loops/Ramp & 3 Addition SR parallel to Loop/Ramp	Home Pipe Culvert
43	Sambhal	Chandausi	Lahrajan	123+292	Loop, 4 Nos. HPL on Loops/Ramp & 3 Addition SR parallel to Loop/Ramp	Home Pipe Culvert
44	Sambhal	Chandausi	Lahrajan	123+293	Loop, 4 Nos. HPL on Loops/Ramp & 3 Addition SR parallel to Loop/Ramp	Home Pipe Culvert
45	Sambhal	Chandausi	Lahrajan	123+294	Loop, 4 Nos. HPL on Loops/Ramp & 3 Addition SR parallel to Loop/Ramp	Home Pipe Culvert
46	Sambhal	Chandausi	Lahrajan	123+295	Loop, 4 Nos. HPL on Loops/Ramp & 3 Addition SR parallel to Loop/Ramp	HPL, 3x3+10'
47	Sambhal	Chandausi	Lahrajan	123+296	Loop, 4 Nos. HPL on Loops/Ramp & 3 Addition SR parallel to Loop/Ramp	HPL Parallel SR
48	Sambhal	Chandausi	Lahrajan	123+297	Loop, 4 Nos. HPL on Loops/Ramp & 3 Addition SR parallel to Loop/Ramp	HPL Parallel SR
49	Sambhal	Chandausi	Nagda	125+810	Balancing Culvert	2x2 Box Culvert
50	Sambhal	Chandausi	Nagda	125+811	Balancing Culvert	2x2 Box Culvert
51	Sambhal	Chandausi	Nagda	125+812	Balancing Culvert	2x2 Box Culvert
52	Sambhal	Chandausi	Nagda	125+813	Balancing Culvert	2x2 Box Culvert
53	Sambhal	Chandausi	Nagda	125+814	Balancing Culvert	2x2 Box Culvert
54	Sambhal	Chandausi	Nagda	125+815	Balancing Culvert	2x2 Box Culvert
55	Sambhal	Chandausi	Nagda	125+816	Balancing Culvert	2x2 Box Culvert
56	Sambhal	Chandausi	Nagda	125+817	Balancing Culvert	2x2 Box Culvert
57	Sambhal	Chandausi	Nagda	125+818	Balancing Culvert	2x2 Box Culvert
58	Sambhal	Chandausi	Nagda	125+819	Balancing Culvert	2x2 Box Culvert
59	Sambhal	Chandausi	Nagda	125+820	Balancing Culvert	2x2 Box Culvert
60	Sambhal	Chandausi	Nagda	125+821	Balancing Culvert	2x2 Box Culvert
61	Sambhal	Chandausi	Nagda	125+822	Balancing Culvert	2x2 Box Culvert
62	Sambhal	Chandausi	Nagda	125+823	Balancing Culvert	2x2 Box Culvert
63	Sambhal	Chandausi	Nagda	125+824	Balancing Culvert	2x2 Box Culvert
64	Sambhal	Chandausi	Nagda	125+825	Balancing Culvert	2x2 Box Culvert
65	Sambhal	Chandausi	Nagda	125+826	Balancing Culvert	2x2 Box Culvert
66	Sambhal	Chandausi	Nagda	125+827	Balancing Culvert	2x2 Box Culvert
67	Sambhal	Chandausi	Nagda	125+828	Balancing Culvert	2x2 Box Culvert
68	Sambhal	Chandausi	Nagda	125+829	Balancing Culvert	2x2 Box Culvert
69	Sambhal	Chandausi	Nagda	125+830	Balancing Culvert	2x2 Box Culvert
70	Sambhal	Chandausi	Nagda	125+831	Balancing Culvert	2x2 Box Culvert
71	Sambhal	Chandausi	Nagda	125+832	Balancing Culvert	2x2 Box Culvert
72	Sambhal	Chandausi	Nagda	125+833	Balancing Culvert	2x2 Box Culvert
73	Sambhal	Chandausi	Nagda	125+834	Balancing Culvert	2x2 Box Culvert
74	Sambhal	Chandausi	Nagda	125+835	Balancing Culvert	2x2 Box Culvert
75	Sambhal	Chandausi	Nagda	125+836	Balancing Culvert	2x2 Box Culvert
76	Sambhal	Chandausi	Nagda	125+837	Balancing Culvert	2x2 Box Culvert
77	Sambhal	Chandausi	Nagda	125+838	Balancing Culvert	2x2 Box Culvert
78	Sambhal	Chandausi	Nagda	125+839	Balancing Culvert	2x2 Box Culvert
79	Sambhal	Chandausi	Nagda	125+840	Balancing Culvert	2x2 Box Culvert
80	Sambhal	Chandausi	Nagda	125+841	Balancing Culvert	2x2 Box Culvert
81	Sambhal	Chandausi	Nagda	125+842	Balancing Culvert	2x2 Box Culvert
82	Sambhal	Chandausi	Nagda	125+843	Balancing Culvert	2x2 Box Culvert
83	Sambhal	Chandausi	Nagda	125+844	Balancing Culvert	2x2 Box Culvert
84	Sambhal	Chandausi	Nagda	125+845	Balancing Culvert	2x2 Box Culvert
85	Sambhal	Chandausi	Nagda	125+846	Balancing Culvert	2x2 Box Culvert
86	Sambhal	Chandausi	Nagda	125+847	Balancing Culvert	2x2 Box Culvert
87	Sambhal	Chandausi	Nagda	125+848	Balancing Culvert	2x2 Box Culvert
88	Sambhal	Chandausi	Nagda	125+849	Balancing Culvert	2x2 Box Culvert
89	Sambhal	Chandausi	Nagda	125+850	Balancing Culvert	2x2 Box Culvert
90	Sambhal	Chandausi	Nagda	125+851	Balancing Culvert	2x2 Box Culvert
91	Sambhal	Chandausi	Nagda	125+852	Balancing Culvert	2x2 Box Culvert
92	Sambhal	Chandausi	Nagda	125+853	Balancing Culvert	2x2 Box Culvert
93	Sambhal	Chandausi	Nagda	125+854	Balancing Culvert	2x2 Box Culvert
94	Sambhal	Chandausi	Nagda	125+855	Balancing Culvert	2x2 Box Culvert
95	Sambhal	Chandausi	Nagda	125+856	Balancing Culvert	2x2 Box Culvert
96	Sambhal	Chandausi	Nagda	125+857	Balancing Culvert	2x2 Box Culvert
97	Sambhal	Chandausi	Nagda	125+858	Balancing Culvert	2x2 Box Culvert
98	Sambhal	Chandausi	Nagda	125+859	Balancing Culvert	2x2 Box Culvert
99	Sambhal	Chandausi	Nagda	125+860	Balancing Culvert	2x2 Box Culvert
100	Sambhal	Chandausi	Nagda	125+861	Balancing Culvert	2x2 Box Culvert


  
 Project Engineer  
 District Road Development  
 Sambhal District  
 U.P.


10/10/2023  
 10/10/2023  
 10/10/2023


1	2	3	4	5	6	7
		Tehsel	Village	Chainage	Water Body Descriptions Description	Proposed Structure (No. of Spans x Span in m)
54	Sambhal	Chandausi	Nagalia Kathair	127+620	Balancing Culvert	2x2 Box Culvert
55	Sambhal	Chandausi	Nagalia Kathair	128+100	Balancing Culvert	1x2 Box Culvert
56	Sambhal	Chandausi	Nagalia Kathair	128+788	Local Drain	3x3 Box Culvert
57	Sambhal	Chandausi	Nagalia Kathair	129+162	Balancing Culvert	2x2 Box Culvert
58	Sambhal	Chandausi	Nagalia Kathair	130+240	Balancing Culvert	2x2 Box Culvert
59	Sambhal	Chandausi	Nagalia Kathair	130+639	Local Drain	3x3 Box Culvert
<p>Note:- Balancing Culvert is provided in fields where no defined drainage/channel exists. To ensure waterlogging doesn't occur along the road.</p> <p>Certified that adequate number of Cross Drainage Structures have been provisioned to ensure that the hydrological regimes of the area through which the proposed road is passing, would not be adversely affected on account of creation of artificial barriers for wetlands/waterbodies and stoppage for natural flow of waters, seasonal drains, channels and streams. The flow of water in the micro watersheds shall remain undisturbed throughout the year and there would be no stagnation of water along the road.</p>						

  
 (अनुसूचित अस्थाना)  
 महाप्रबन्धक  
 गंगा एक्सप्रेसवे

  
 (विनय प्रसाद)  
 मुख्य महाप्रबन्धक (सहायक)  
 यूपीडीआर

  
 24/8/24  
 सहायक मुख्य महाप्रबन्धक (सिविल)  
 यूपीडीआर  
 F.S.

  
 (विश्वनाथ कुमार शर्मा)  
 डिप्टी कलेक्टर/जमिंदार अधिकारी  
 गंगा एक्सप्रेसवे परियोजना  
 यूपीडीआर, लखनऊ

  
 (अरविन्द कुमार)  
 प्रमत्तगीब वनाधिकारी  
 जम्बल वन प्रभाग, जम्बल



## Cross Drainage Works Provisioned on Ganga Expressway-District Hapur

To ensure unhindered flow of natural water across Expressway

Sl No	District	Tehseel	Village	Chainage	Water Body Descriptions Description	Proposed Structure ( No of Spans x Span in m)
1	2	3	4	5	6	7
1	Hapur	Hapur	Agapur Sarai	023+100	Balancing Culvert	2x2 Box Culvert
2	Hapur	Hapur	Gohra Alamgirpur	024+179	Choa Nala, Choya Nala on Google Map It is shown Kafi Nadi	Minor Bridge (Span<60 m)
3	Hapur	Hapur	Muradpur Allipur	024+915	Local Drain	6x3 Box Culvert
4	Hapur	Hapur	Aurangabad	025+040	Balancing Culvert	2x2 Box Culvert
5	Hapur	Hapur	Madhapur Mozampur	026+730	Balancing Culvert	2x2 Box Culvert
6	Hapur	Hapur	Madhapur Mozampur	027+070	Balancing Culvert	2x2 Box Culvert
7	Hapur	Hapur	Madhapur Mozampur	027+710	Balancing Culvert	2x2 Box Culvert
8	Hapur	Hapur	Madhapur Mozampur	029+022	Canal+Road, Madhapur to Veersinghpur	Minor Bridge with Underpass
9	Hapur	Hapur	Madhapur Mozampur	029+285	Local Drain	5x2 Box Culvert
10	Hapur	GarahMukt eshwar	Datiana	029+880	Local Drain	4x2 Box Culvert
11	Hapur	GarahMukt eshwar	Peer Nagar	031+120	Balancing Culvert	2x2 Box Culvert
12	Hapur	GarahMukt eshwar	Peer Nagar	032+015	Balancing Culvert	2x2 Box Culvert
13	Hapur	GarahMukt eshwar	Himmatpur	032+455	Local Drain	3x3 Box Culvert
14	Hapur	GarahMukt eshwar	Himmatpur	032+898	Local Drain	6x2 Box Culvert
15	Hapur	GarahMukt eshwar	Rajpur	033+540	Balancing Culvert	7x2 Box Culvert
16	Hapur	GarahMukt eshwar	Hapur	034+918	Balancing Culvert	2x2 Box Culvert
17	Hapur	GarahMukt eshwar	Sikheda	035+271	Loop, On Loops Of Diamond Interchange	3x3 BC Loop
18	Hapur	GarahMukt eshwar	Sikheda	035+272	Loop, On Loops Of Diamond Interchange	3x3 BC Loop
19	Hapur	GarahMukt eshwar	Sikheda	035+273	Loop, On Loops Of Diamond Interchange	3x3 BC Loop
20	Hapur	GarahMukt eshwar	Sikheda	035+274	Loop, On Loops Of Diamond Interchange	3x3 BC Loop
21	Hapur	GarahMukt eshwar	Sikheda	035+978	Canal+Road, Madhya Ganga Canal	Major Bridge with Underpass
22	Hapur	GarahMukt eshwar	Muradpur	036+500	Balancing Culvert	2x2 Box Culvert
23	Hapur	GarahMukt eshwar	Muradpur	037+188	Canal Muradpur to Sikheda Muradpur	Minor Bridge (Span<60 m)

(अनुराग अस्थाना)  
महाप्रबन्धक  
गंगा एक्सप्रेसवे

(अरुण कुमार राय)  
डिप्टी इन्स्पेक्टर/अभियंता  
वेस्टवे वर्क्स

प्रभारी बनाधिकारी  
हापुड वन प्रभाग, हापुड

Sl. No.	Project Name	Location	Contract No.	Structure	Span/Length	
24	Hapur	GarahMukt eshwar	Udaipur	038+884	Balancing Culvert	2x2 Box Culvert
25	Hapur	GarahMukt eshwar	Udaipur	039+430	Balancing Culvert	2x2 Box Culvert
26	Hapur	GarahMukt eshwar	Singapur	050+753	Balancing Culvert	2x2 Box Culvert
27	Hapur	GarahMukt eshwar	Jakhara Rahmatpur	051+060	Canal, Jakhara Distributary	Minor Bridge (Span 60 m)
28	Hapur	GarahMukt eshwar	Jakhara Rahmatpur	051+644	Canal + Road	Major Bridge with Underpass
29	Hapur	GarahMukt eshwar	Chuchawali	053+430	Balancing Culvert	2x2 Box Culvert
30	Hapur	GarahMukt eshwar	Bhaina Sadarpur	054+170	Balancing Culvert	2x2 Box Culvert
31	Hapur	GarahMukt eshwar	Wahabpur Thera Idewa	054+641	Loop On Loops Of Diamond Interchange	3x3 BC Loop
32	Hapur	GarahMukt eshwar	Wahabpur Thera Idewa	054+642	Loop On Loops Of Diamond Interchange	3x3 BC Loop
33	Hapur	GarahMukt eshwar	Wahabpur Thera Idewa	054+643	Loop On Loops Of Diamond Interchange	3x3 BC Loop
34	Hapur	GarahMukt eshwar	Wahabpur Thera Idewa	054+644	Loop On Loops Of Diamond Interchange	3x3 BC Loop
35	Hapur	GarahMukt eshwar	Chandner	056+062	Local Drain	3x3 Box Culvert
36	Hapur	GarahMukt eshwar	Chandner	056+279	Balancing Culvert	2x2 Box Culvert
37	Hapur	GarahMukt eshwar	Chandner	056+515	Canal Road, Chandner to Shekhar	Minor Bridge with Underpass
38	Hapur	GarahMukt eshwar	Chandner	057+170	Local Drain	3x2 Box Culvert
39	Hapur	GarahMukt eshwar	Bahadurgarh	058+144	Balancing Culvert	2x2 Box Culvert
40	Hapur	GarahMukt eshwar	Bahadurgarh	058+932	Balancing Culvert	2x2 Box Culvert
41	Hapur	GarahMukt eshwar	Bahadurgarh	059+116	Balancing Culvert	2x2 Box Culvert
42	Hapur	GarahMukt eshwar	Bahadurgarh	059+555	Canal Road, Shekhar to Bahadurgarh Road	Minor Bridge with Underpass
43	Hapur	GarahMukt eshwar	Bahadurgarh	060+140	Canal	Major Bridge with Underpass
44	Hapur	GarahMukt eshwar	Bahadurgarh	061+645	Balancing Culvert	2x2 Box Culvert
45	Hapur	GarahMukt eshwar	Bahadurgarh	062+100	Canal	Minor Bridge with Underpass
46	Hapur	GarahMukt eshwar	Bahadurgarh	063+130	Canal	Minor Bridge
47	Hapur	GarahMukt eshwar	Bahadurgarh	064+552	Local Drain	3x3 Box Culvert
48	Hapur	GarahMukt eshwar	Bahadurgarh	065+100	Canal	Minor Bridge


Prepared by  
Checked by  
Approved by


Ad


प्रमाणित वनाधिकारी  
[H] 24 वन प्रभाग, झरुड

Sl No	District	Tehseel	Village	Chainage	Water Body Descriptions Description	Proposed Structure (No of Spans x Span in m)
1	2	3	4	5	6	7
49	Hapur	GarahMukt eshwar	Baroni	063+700	Balancing Culvert	1x2 Box Culvert
50	Hapur	GarahMukt eshwar	Alapur	064+470	Balancing Culvert	2x2 Box Culvert
51	Hapur	GarahMukt eshwar	Kati Urf Shankara Teela	065+100	Local Drain	3x3 Box Culvert
52	Hapur	GarahMukt eshwar	Kati Urf Shankara Teela	065+970	Balancing Culvert	2x2 Box Culvert
53	Hapur	Missing	Missing	066+830	River.	Major Bridge (Span>60 m)


**Note:-** Balancing Culvert is provided in fields where no defined drainage/channel exists. To ensure Certified that adequate number of Cross Drainage Structures have been provisioned to ensure that the hydrological regimes of the area through which the proposed road is passing, would not be adversely affected on account of creation of artificial barriers for wetlands/waterbodies and stoppage for natural flow of waters, seasonal drains, channels and streams. The flow of water in the micro watersheds shall remain undisturbed throughout the year and there would be no stagnation of water along the road.


  
(अनुराग अस्थाना)  
महाप्रबंधक  
मंसा एक्सप्रेसवे

  
(प्रिती प्रसाद)  
मुख्य महाप्रबंधक (रस्तावेज)  
यूपीका

  
24/8/24

डी.डी. मुख्य महाप्रबंधक (रस्तावेज)  
यूपीका

  
(अनिल कुमार सिंह)  
डिप्टी फॉलोअप/असिस्टेंट अधिकारी  
मंसा एक्सप्रेसवे परियोजना  
यूपीका, लखनऊ

  
प्रभागीय सहायिका  
/हपुड वन प्रभाग, हपुड



**Cross Drainage Works Provisioned on Ganga Expressway-District Shahjahanpur**  
To ensure unhindered flow of natural water across Expressway

Sl No	District	Tehsheel	Village	Chainage	Water Body Descriptions Description	Proposed Structure (No of Spans x Span in m)
1	2	3	4	5	6	7
1	Shahjahanpur	Tilhar	Ghase Kalyanpur	224+230	Stream/ Nallah, Branch of Ravi Ganga	Minor Bridge (Span=60 m)
2	Shahjahanpur	Tilhar	Ghase Kalyanpur	224+290	Balancing Culvert	2x2 Box Culvert
3	Shahjahanpur	Tilhar	Rampur	225+120	Balancing Culvert	2x2 Box Culvert
4	Shahjahanpur	Tilhar	Raparla	226+160	Balancing Culvert	2x2 Box Culvert
5	Shahjahanpur	Tilhar	Dharam Ghase	227+305	Balancing Culvert	2x2 Box Culvert
6	Shahjahanpur	Tilhar	Khirala Ratan	228+150	Balancing Culvert	2x2 Box Culvert
7	Shahjahanpur	Tilhar	Khirala Ratan	228+835	Local Drain	3x3 Box Culvert
8	Shahjahanpur	Tilhar	Khirala Ratan	229+210	Balancing Culvert	2x2 Box Culvert
9	Shahjahanpur	Tilhar	Khamariya	231+000	Balancing Culvert	2x2 Box Culvert
10	Shahjahanpur	Tilhar	Khamariya	231+160	Balancing Culvert	2x2 Box Culvert
11	Shahjahanpur	Jalalabad	Bira Kurd	232+080	Balancing Culvert	2x2 Box Culvert
12	Shahjahanpur	Jalalabad	Harchachor a Mohana Mahura	233+110	Balancing Culvert	2x2 Box Culvert
13	Shahjahanpur	Jalalabad	Sehora	235+100	Local Drain	3x3 Box Culvert
14	Shahjahanpur	Jalalabad	Namara	235+917	River, Andheri River	Minor Bridge (Span=60 m)
15	Shahjahanpur	Jalalabad		237+071	Local Drain	3x3 Box Culvert
16	Shahjahanpur	Jalalabad	Dan Gulau	238+190	River	Major Bridge (Span=60 m)
17	Shahjahanpur	Jalalabad	Dan Gulau	239+200	Balancing Culvert	2x2 Box Culvert
18	Shahjahanpur	Jalalabad	Dan Gulau	240+055	Balancing Culvert	2x2 Box Culvert
19	Shahjahanpur	Jalalabad	Champur Khurd	240+610	Local Drain	3x3 Box Culvert
20	Shahjahanpur	Jalalabad	Champur Kalan	242+125	Stream/ Nallah	Minor Bridge (Span=60 m)
21	Shahjahanpur	Jalalabad	Champur Kalan	242+710	Local Drain	3Bl Cell Home Pipe Culvert
22	Shahjahanpur	Jalalabad	Poera	243+610	Local Drain	3Bl Cell Home Pipe Culvert
23	Shahjahanpur	Jalalabad	Poera	244+210	Local Drain	3x2 Box Culvert

(इन्द्र मुन्ता)  
इन्सायिज बलाशिकारी  
वन एवं जल संसाधन विभाग  
शहजहाँपुर

(अनुराग अग्रवाल)  
सहायक  
सहायक  
सहायक

(अ)  
सहायक  
सहायक  
सहायक

Sl. No.	Project Name	Location	Contractor	Contract Value (Rs. Crores)	Contract Type	Contract Status
1	Shahjahanpur	Sadar	...	240+480	Box Culvert	...
2	Shahjahanpur	Sadar	...	240+720	Local Drain	...
3	Shahjahanpur	Sadar	...	240+900	Local Drain	...
4	Shahjahanpur	Sadar	...	248+990	Local Drain	...
5	Shahjahanpur	Sadar	...	249+320	Canal	Minor Bridge (Spans 60m)
6	Shahjahanpur	Sadar	Sahajana Taluka	240+710	Balancing Culvert	2x2 Box Culvert
7	Shahjahanpur	Sadar	Sahajana Taluka	240+600	Balancing Culvert	2x2 Box Culvert
8	Shahjahanpur	Sadar	Sahajana Taluka	250+250	Balancing Culvert	2x2 Box Culvert
9	Shahjahanpur	Islahabad	Bahadurpur	251+742	Local Drain	4x2 Box Culvert
10	Shahjahanpur	Islahabad	Ignera	252+110	Local Drain	4x4 Box Culvert
11	Shahjahanpur	Islahabad	Ignera	252+418	Canal/Bridge	Minor Bridge with 200m span
12	Shahjahanpur	Islahabad	Ignera	252+112	Balancing Culvert	4x2 Box Culvert
13	Shahjahanpur	Islahabad	Gurana	209+201	W&A Approach	W&A
14	Shahjahanpur	Islahabad	Gurana	250+122	W&A Approach	W&A
15	Shahjahanpur	Islahabad	Gurana	250+122	Local Drain	4x4 Box Culvert
16	Shahjahanpur	Islahabad	Gurana	250+122	Interchange	4x4 Box Culvert
17	Shahjahanpur	Islahabad	Gurana	250+122	Interchange	4x4 Box Culvert
18	Shahjahanpur	Islahabad	Gurana	250+122	Interchange	4x4 Box Culvert
19	Shahjahanpur	Islahabad	Gurana	250+122	Interchange	4x4 Box Culvert
20	Shahjahanpur	Islahabad	Gurana	250+122	Interchange	4x4 Box Culvert
21	Shahjahanpur	Islahabad	Gurana	250+122	Interchange	4x4 Box Culvert
22	Shahjahanpur	Islahabad	Gurana	250+122	Interchange	4x4 Box Culvert
23	Shahjahanpur	Islahabad	Gurana	250+122	Interchange	4x4 Box Culvert
24	Shahjahanpur	Islahabad	Gurana	250+122	Interchange	4x4 Box Culvert
25	Shahjahanpur	Islahabad	Gurana	250+122	Interchange	4x4 Box Culvert
26	Shahjahanpur	Islahabad	Gurana	250+122	Interchange	4x4 Box Culvert
27	Shahjahanpur	Islahabad	Gurana	250+122	Interchange	4x4 Box Culvert
28	Shahjahanpur	Islahabad	Gurana	250+122	Interchange	4x4 Box Culvert
29	Shahjahanpur	Islahabad	Gurana	250+122	Interchange	4x4 Box Culvert
30	Shahjahanpur	Islahabad	Gurana	250+122	Interchange	4x4 Box Culvert

Prepared by:   
 Checked by:   
 Date: 10/10/2023

Sl No	District	Tehseel	Village	Chainage	Water Body Descriptions Description	Proposed Structure ( No of Spans x Span in m)
1	2	3	4	5	6	7
47	Shahjahanpur	Jalalabad	Gularia	255+172	Loop, On Loops of Interchange	Hume Pipe Culvert
48	Shahjahanpur	Jalalabad	Gularia	255+173	Loop, On Loops of Interchange	Hume Pipe Culvert
49	Shahjahanpur	Jalalabad	Gularia	255+174	Loop, On Loops of Interchange	Hume Pipe Culvert
50	Shahjahanpur	Jalalabad	Gularia	255+176	Parallel SR, On Service Road Parallel to Loop	HPC_ParallelSR
51	Shahjahanpur	Jalalabad	Gularia	255+177	Parallel SR, On Service Road Parallel to Loop	HPC_ParallelSR
52	Shahjahanpur	Jalalabad	Gularia	255+178	Parallel SR, On Service Road Parallel to Loop	HPC_ParallelSR
53	Shahjahanpur	Jalalabad	Gularia	255+179	Parallel SR, On Service Road Parallel to Loop	HPC_ParallelSR
54	Shahjahanpur	Jalalabad	Gularia	255+180	Parallel SR, On Service Road Parallel to Loop	HPC_ParallelSR
55	Shahjahanpur	Jalalabad	Gularia	255+170	Local Drain	3x2 Box Culvert
56	Shahjahanpur	Jalalabad	Gularia	255+910	Local Drain	3x3 Box Culvert
57	Shahjahanpur	Jalalabad	Gularia	257+220	Local Drain	3x3 Box Culvert
58	Shahjahanpur	Jalalabad	Gularia	257+521	Canal+Road,	Minor Bridge with Underpass
59	Shahjahanpur	Jalalabad	Gularia	258+050	Balancing Culvert	2x2 Box Culvert
60	Shahjahanpur	Jalalabad	Gularia	258+544	Canal+Road,	Minor Bridge with Underpass
61	Shahjahanpur	Jalalabad	Gularia	258+960	Local Drain	4x2 Box Culvert
62	Shahjahanpur	Jalalabad	Gularia	259+455	Local Drain	3x3 Box Culvert
63	Shahjahanpur	Jalalabad		260+657	Local Drain	3x3 Box Culvert
64	Shahjahanpur	Jalalabad	Nagla Neath	261+324	Canal,	Minor Bridge (Spans 60 m)
65	Shahjahanpur	Jalalabad	Kulnya T. Chauki	262+530	Balancing Culvert	2x2 Box Culvert
66	Shahjahanpur	Jalalabad	Hajinagarh	263+185	Balancing Culvert	2x2 Box Culvert
	Note:- Balancing Culvert is provided in fields where no defined drainage/channel exists. To ensure waterlogging doesn't occur along the road					

Certified that adequate number of Cross Drainage Structures have been provisioned to ensure that the hydrological regimes of the area through which the proposed road is passing, would not be adversely affected on account of creation of artificial barriers for wetlands/waterbodies and stoppage for natural flow of waters, seasonal drains, channels and streams. The flow of water in the micro watersheds shall remain undisturbed throughout the year and there would be no stagnation of water along the road

(प्रचारक/सहायक)  
प्रशासकीय प्रशासक/सहायक  
राज्य सड़क विभाग  
बनारस

(प्रमुख प्रचारक)  
मुख्य प्रशासक (सिविल)  
सूरीडा


OH  
2/1/2024

वरिष्ठ मुख्य प्रशासक (सिविल/सहायक प्रमुख प्रशासक)  
सूरीडा  
राज्य सड़क विभाग  
बनारस




## गैर वनभूमि हेतु उपयुक्तता प्रमाण-पत्र

प्रमाणित किया जाता है कि क्षतिपूर्क वृक्षारोपण हेतु प्रस्तावित की गई भूमि ग्राम-सकहन राजपूतान तहसील-सफीपुर की गाटा संख्या-9मि0 रकबा-4.6120 हे0, रूपपुर चन्देला एहतमाली, तहसील-सफीपुर की गाटा संख्या-530 रकबा-1.4500 हे0, 531 रकबा-1.5800 हे0, 532 रकबा-0.3300 हे0, 533 रकबा-0.4600 हे0, 535 रकबा-2.2200 हे0, 539(ख) रकबा-0.7100 हे0 तथा 540 रकबा-4.6000 हे0 कुल किता-07 रकबा-11.350 हे0, मवई ब्रम्हनान तहसील-हसनगंज की गाटा संख्या-871 तथा 872ख कुल 02 किता रकबा-5.339 हे0, ग्राम-कटरी मझरा भिखना तहसील-उन्नाव गाटा संख्या-3 रकबा-0.560 हे0, 4 रकबा-0.140 हे0, 5 रकबा-0.660 हे0, 6 रकबा-0.320 हे0, 7 रकबा-0.700 हे0, 8 रकबा-0.160 हे0, 9 रकबा-0.160 हे0, 10 रकबा-0.100 हे0, 11 रकबा-0.170 हे0, 12 रकबा-0.320 हे0, 26 रकबा-0.350 हे0, 27 रकबा-0.210 हे0, 28 रकबा-0.350 हे0, 29 रकबा-0.650 हे0, 30 रकबा-0.110 हे0, 31 रकबा-0.180 हे0, 32 रकबा-0.170 हे0, 33 रकबा-0.410 हे0, 34 रकबा-2.550 हे0, 35 रकबा-0.450 हे0, 36 रकबा-0.400 हे0, 37 रकबा-0.160 हे0, 38 रकबा-0.520 हे0, 39 रकबा-0.650 हे0, 40मि0 रकबा-4.4008 हे0, 41 रकबा-0.320 हे0 तथा 42 रकबा-0.250 हे0, ग्राम-रूपऊ तहसील-उन्नाव गाटा सं0-3880 रकबा-1.1380 हे0, 3881 रकबा-1.0750 हे0, 3935 रकबा-2.1930 हे0, 3934 रकबा-0.6510 हे0 तथा 3917 रकबा-0.4530 हे0, ग्राम-गोड़वा तहसील-हसनगंज गाटा सं0-139ड रकबा-2.618 हे0, 132 रकबा-2.004 हे0, 122 रकबा-0.430 हे0 तथा 142छ रकबा-0.249 हे0, ग्राम-ताल्ही तहसील-हसनगंज गाटा सं0-149 रकबा-0.1200 हे0, 151 रकबा-0.4300 हे0, 159छ रकबा-0.3010 हे0, 241 रकबा-0.7000 हे0, 247 रकबा-0.4700 हे0 तथा 252ख रकबा-0.2900 हे0, ग्राम-कैथोली तहसील-बांगरमऊ गाटा सं0-849 रकबा-3.3160 हे0 तथा 1075ड.मि0 रकबा-1.3210 हे0, तथा ग्राम-पुरथ्यावां तहसील-हसनगंज गाटा सं0-1527 रकबा-0.0527 हे0, 1531ख रकबा-0.6340 हे0, 462क रकबा-0.0060 हे0, 344 रकबा-0.0510 हे0, 448ग रकबा-0.2590 हे0, 487 रकबा-0.2530 हे0, 506 रकबा-0.4680 हे0, 496 रकबा-0.3150 हे0 तथा 1973 रकबा-3.3130 हे0 तथा ग्राम-मखदूमपुर तहसील-हसनगंज गाटा सं0-395क रकबा-0.5060 हे0, 398 रकबा-0.0130 हे0, 393ख रकबा-0.7710 तथा 395ख रकबा-0.4320 हे0 निर्विवाद रूप से गैर वनभूमि है तथा वृक्षारोपण कराये जाने हेतु योग्य है। इसका शासनादेश संख्या VIP-23/14-2-2019-190जी/2018 दिनांक 28 जून 2019 के प्रस्तर-2 के वर्णित बिन्दुओं के अनुसार परीक्षण कर लिया गया है।

  
क्षेत्रीय वन अधिकारी  
नवाकावा रेंज  
सा. वा. वन प्रभाग  
उन्नाव

  
क्षेत्रीय वन अधिकारी  
बाँगरमऊ रेंज  
पर्यावरण वन एवं जलवायु परिवर्तन प्रभाग  
उन्नाव

  
क्षेत्रीय वनाधिकारी  
हसनगंज-रेंज  
उन्नाव

  
Ro(Unnao)

  
उप प्रभागीय वनाधिकारी  
उन्नाव

  
उप प्रभागीय वनाधिकारी  
बाँगरमऊ

  
प्रभागीय निदेशक  
सामाजिक वानिकी वन प्रभाग  
उन्नाव



Handwritten text, possibly a signature or date, located in the lower-left quadrant.

Handwritten text, possibly a signature or date, located in the lower-left quadrant.

Handwritten text, possibly a signature or date, located in the lower-right quadrant.

कार्यालय प्रधान मुख्य वन संरक्षक और विभागाध्यक्ष, उ०प्र०, लखनऊ ।  
पत्रांक- 352 / 11-बी-6 (धारा-29), दिनांक: 03, जनवरी, 2026.

सेवा में,

प्रमुख सचिव,  
पर्यावरण, वन एवं जलवायु परिवर्तन विभाग,  
अनुभाग-2, उ०प्र० शासन, लखनऊ।

विषय:- जनपद-महोबा के ग्राम-खन्ना, तहसील-महोबा, क्षेत्रफल 2.4868 हे० गैर वनभूमि को भारतीय वन अधिनियम 1927 (यथा संशोधित) की धारा-29 के अन्तर्गत विज्ञप्ति जारी कराये जाने के संबंध में।

संदर्भ:- अपर प्रधान मुख्य वन संरक्षक/नोडल अधिकारी, उ०प्र०, लखनऊ का पत्रांक-2177/11-सी-(धारा-29) दिनांक 22.01.2026 व मुख्य वन संरक्षक, बुंदेलखंड जोन, झाँसी का पत्रांक-1948/33-1 दिनांक 09.01.2026

महोदय,

उपर्युक्त विषयक संदर्भित पत्र का अवलोकन करने की कृपा करें। जिसके माध्यम से मुख्य वन संरक्षक, बुंदेलखंड जोन, झाँसी द्वारा प्रेषित जनपद-महोबा के ग्राम-खन्ना, तहसील-महोबा, क्षेत्रफल 2.4868 हे० गैर वन भूमि को भारतीय वन अधिनियम, 1927 की धारा-29 के अन्तर्गत विज्ञप्ति जारी कराये जाने एवं शासनादेश संख्या-1587(1)/81-2-2024, दिनांक 11.09.2024 में दिये गये निर्देशानुसार तैयार कर प्रस्ताव उपलब्ध कराया गया है।

अतः उपर्युक्तानुसार समस्त सुसंगत अभिलेख शासकीय पत्र संख्या-879/81-2-2023-29(3) / 2022 दिनांक 17.03.2023 द्वारा की गयी अपेक्षानुसार मुख्य वन संरक्षक, बुंदेलखंड जोन, झाँसी द्वारा उपलब्ध कराया गया प्रस्ताव व प्रतिहस्ताक्षरित प्रमाण-पत्र मूल में संस्तुति सहित इस अनुरोध के साथ प्रेषित कि प्रस्तावित गैर वन भूमि को भारतीय वन अधिनियम, 1927 (यथा संशोधित) की धारा-29 के अंतर्गत संरक्षित वन घोषित करने का कष्ट करें।

संलग्नक- प्रस्ताव मूल में पेन ड्राइव सहित।

भवदीय,

(सुनील चौधरी)

प्रधान मुख्य वन संरक्षक और विभागाध्यक्ष,  
उत्तर प्रदेश, लखनऊ।

पत्रांक- 352 / 11-बी-6 (धारा-29) / समदिनांकित।

प्रतिलिपि:- निम्नलिखित को उपरोक्त के क्रम में इस निर्देश के साथ प्रेषित कि नामित नोडल अधिकारी/कर्मचारी अथवा प्रस्ताव से सम्बन्धित भिन्न अधिकारी/कर्मचारी को शासन स्तर पर समन्वय स्थापित कर उक्त के अतिरिक्त आवश्यकतानुसार अभिलेख उपलब्ध कराने एवं अधिसूचना निर्गत कराने सम्बन्धी समस्त कार्यवाही अविलम्ब पूर्ण कराने हेतु निर्देशित करें:-

1. अपर प्रधान मुख्य वन संरक्षक/नोडल अधिकारी, उ०प्र०, लखनऊ को संदर्भित पत्र के क्रम में सूचनार्थ प्रेषित।
2. मुख्य वन संरक्षक, बुंदेलखंड जोन, झाँसी।
3. वन संरक्षक, चित्रकूट वृत्त, बाँदा।
4. प्रभागीय वनाधिकारी, महोबा वन प्रभाग, महोबा।

(सुनील चौधरी)

प्रधान मुख्य वन संरक्षक और विभागाध्यक्ष,  
उत्तर प्रदेश, लखनऊ।





# सरकारी गजट, उत्तर प्रदेश

उत्तर प्रदेशीय सरकार द्वारा प्रकाशित

## असाधारण

विधायी परिशिष्ट  
 भाग-4, खण्ड (ख)  
 (परिनियत आदेश)

लखनऊ, शुक्रवार, 23 सितम्बर, 2022

आश्विन 1, 1944 शक सम्वत्

उत्तर प्रदेश शासन  
 पर्यावरण, वन एवं जलवायु परिवर्तन अनुभाग-2

संख्या 1358/81-2-2022-4(14)-2022  
 लखनऊ, 23 सितम्बर, 2022

अधिसूचना

प0आ0-526

भारतीय वन अधिनियम, 1927 (अधिनियम संख्या 16 सन् 1927) की धारा 4 की उपधारा (1) के खण्ड (क) के अधीन शक्तियों का प्रयोग करके राज्यपाल, घोषणा करती हैं कि नीचे अनुसूची में उल्लिखित भूमि को आरक्षित वन के रूप में गठित करने का विनिश्चय किया गया है।

2-पूर्वोक्त अधिनियम की धारा 4 की उपधारा (1) के खण्ड (ग) के अधीन राज्यपाल अग्रतर, वन बन्दोबस्त अधिकारी, बांदा को उक्त वन भूमि के सम्बन्ध में वन बन्दोबस्त अधिकारी के रूप में नियुक्त करती हैं।

### अनुसूची

जिला	तहसील	परगना	ग्राम	खण्ड संख्या	गाटा संख्या	क्षेत्रफल (हेक्टेयर में)	सीमा विवरण
1	2	3	4	5	6	7	8
हमीरपुर	राठ	जलालपुर	औराखेरा	1	299 मि०	9.933	उत्तर - गाटा संख्या 299 का भाग पूर्व - गाटा संख्या 299 का भाग दक्षिण - गाटा संख्या 297 पश्चिम - गाटा संख्या 298
				2	68 मि०	0.717	उत्तर- गाटा संख्या 68 का भाग पूर्व - गाटा संख्या 298 दक्षिण- गाटा संख्या 297 पश्चिम- गाटा संख्या 68 का भाग
				योग	02 किता	10.650	

आज्ञा से,  
 मनोज सिंह,  
 अपर मुख्य सचिव।



IN pursuance of the provisions of clause (3) of Article 348 of the Constitution, the Governor is pleased to order the publication of the following English translation of notification no. 1358/LXXXI-2-2022-4(14)-2022, dated September 23, 2022 :

No. 1358/LXXXI-2-2022-4(14)-2022

Dated Lucknow, September 23, 2022

In exercise of the powers under clause (a) of sub-section (1) of section 4 of the Indian Forest Act, 1927 (Act no. 16 of 1927), the Governor is pleased to declare that it has been decided to constitute the land mentioned in the Schedule below as a reserved forest.

2. Under clause (c) of sub-section (1) of section 4 of the aforesaid Act, the Governor is further pleased to appoint the Forest Settlement Officer, Banda as the Forest Settlement Officer with respect to the said forest land.

SCHEDULE

District	Tehsil	Pargana	Village	Block No.	Gata No.	Area (In Hect.)	Boundary Description
1	2	3	4	5	6	7	8
Hamirpur	Rath	Jalalpur	Aurakhera	1	299 Mi.	9.933	North - Part of Gata no. 299 East - Part of Gata no. 299 South - Gata no. 297 West - Gata no. 298
				2	68 Mi.	0.717	North - Part of Gata no. 68 East - Gata no. 298 South - Gata no 297 West - Part of Gata no. 68
Total					02 Kita	10.650	

By order,  
MANOJ SINGH,  
Apar Mukhya Sachiv.





# सरकारी गजट, उत्तर प्रदेश

उत्तर प्रदेशीय सरकार द्वारा प्रकाशित

## असाधारण

विधायी परिशिष्ट  
 भाग-4, खण्ड (ख)  
 (परिनियत आदेश)

लखनऊ, बृहस्पतिवार, 6 अक्टूबर, 2022  
 आश्विन 14, 1944 शक सम्बत्

उत्तर प्रदेश शासन  
 पर्यावरण, वन एवं जलवायु परिवर्तन अनुभाग-2

संख्या 1513/81-2-2022-4(13)-2022  
 लखनऊ, 6 अक्टूबर, 2022

अधिसूचना

प0आ0-525

भारतीय वन अधिनियम, 1927 (अधिनियम संख्या 16 सन् 1927) की धारा 4 की उपधारा (1) के खण्ड (क) के अधीन शक्तियों का प्रयोग करके राज्यपाल, घोषणा करती हैं कि नीचे अनुसूची में उल्लिखित भूमि को आरक्षित वन के रूप में गठित करने का विनिश्चय किया गया है।

2-पूर्वोक्त अधिनियम की धारा 4 की उपधारा (1) के खण्ड (ग) के अधीन राज्यपाल अग्रतर, वन बन्दोबस्त अधिकारी, जालौन को उक्त वन भूमि के सम्बन्ध में वन बन्दोबस्त अधिकारी के रूप में नियुक्त करती हैं।

अनुसूची

जिला	तहसील	परगना	ग्राम	गाटा संख्या	क्षेत्रफल (हेक्टेयर में)	सीमा विवरण
1	2	3	4	5	6	7
जालौन	उरई	उरई	बन्धौली	1593/2 भाग	4.0400	उत्तर - गाटा संख्या 1588 पूर्व - ग्राम गुढा की सीमा दक्षिण - गाटा संख्या 1593 का भाग पश्चिम - गाटा संख्या 1593 का भाग, गाटा संख्या 1591, 1590
योग					4.0400	

आज्ञा से,  
 मनोज सिंह,  
 अपर मुख्य सचिव।



In pursuance of the provisions of clause (3) of Article 348 of the Constitution, the Governor is pleased to order the publication of the following English translation of notification no. 1513/LXXXI-2-2022-4(13)-2022, dated October 6, 2022 :

No. 1513/LXXXI-2-2022-4(13)-2022

Dated Lucknow, October 6, 2022

In exercise of the powers under clause (a) of sub-section (1) of section 4 of the Indian Forest Act, 1927 (Act no. 16 of 1927), the Governor is pleased to declare that it has been decided to constitute the land mentioned in the Schedule below as a reserved forest.

2. Under clause (c) of sub-section (1) of section 4 of the aforesaid Act, the Governor is further pleased to appoint the Forest Settlement Officer, Jalaun as the Forest Settlement Officer with respect to the said forest land.

SCHEDULE

District	Tehsil	Pargana	Village	Gata No.	Area (In Hect.)	Boundary Description
1	2	3	4	5	6	7
Jalaun	Orai	Orai	Bandhali	1593/2 Part	4.0400	North - Gata no.1588 East- Boundary of Village Gurha South - Part of Gata no. 1593 West- Part of Gata no. 1593, Gata no. 1591, 1590
<b>Total</b>					<b>4.0400</b>	

By Order,  
MANOJ SINGH,  
Apar Mukhya Sachiv.

पी0एस0यू0पी0-ए0पी0 582 राजपत्र-2022-(949) 599+25=624 प्रतियां (कम्प्यूटर/टी0/ऑफसेट)।

582 RPH 2022 (Paryavaran Anubhag-2) data 4e





# सरकारी गजट, उत्तर प्रदेश

उत्तर प्रदेशीय सरकार द्वारा प्रकाशित

## असाधारण

विधायी परिशिष्ट  
भाग-4, खण्ड (ख)  
(परिनियत आदेश)

लखनऊ, मंगलवार, 27 सितम्बर, 2022

आश्विन 5, 1944 शक सम्बत्

उत्तर प्रदेश शासन  
पर्यावरण, वन एवं जलवायु परिवर्तन अनुभाग-2

संख्या 1779/81-2-2021-4(11)-2022

लखनऊ, 27 सितम्बर, 2022

अधिसूचना

प0आ10-516

भारतीय वन अधिनियम, 1927 (अधिनियम संख्या 16 सन् 1927) की धारा 4 की उपधारा (1) के खण्ड (क) के अधीन शक्तियों का प्रयोग करके, राज्यपाल घोषणा करती हैं कि नीचे अनुसूची में उल्लिखित भूमि को आरक्षित वन के रूप में गठित करने का विनिश्चय किया गया है।

2-पूर्वोक्त अधिनियम की धारा 4 की उपधारा (1) के खण्ड (ग) के अधीन, राज्यपाल अग्रतर वन बन्दोबस्त अधिकारी, इटावा को उक्त वन भूमि के सम्बन्ध में वन बन्दोबस्त अधिकारी के रूप में नियुक्त करती हैं।

### अनुसूची

जिला	तहसील	परगना	ग्राम	खण्ड संख्या	गाटा संख्या	क्षेत्रफल (हेक्टेयर में)	सीमा विवरण
1	2	3	4	5	6	7	8
इटावा	ताखा	भरयना	सरावा	1	1436	0.9190	उत्तर-गाटा संख्या 1435 (चक रोड)
					1451	0.4530	पूर्व-गाटा संख्या 1644 दक्षिण-गाटा संख्या 1455, 1456, 1457 पश्चिम-गाटा संख्या 1459, 1450, 1443, 1442, 1441, 1440, 1439, 1438, 1437, 1431
				2	1560 ग	2.1930	उत्तर-गाटा संख्या 1561 (नाली), 1562 पूर्व-गाटा संख्या 1559, 1599 दक्षिण-गाटा संख्या 1599, 1598, 1597 पश्चिम-गाटा संख्या 1560 का अवशेष भाग, गाटा संख्या 1560/1938



जिला	तहसील	परगना	ग्राम	खण्ड संख्या	गाटा संख्या	क्षेत्रफल (हेक्टेयर में)	सीमा विवरण
1	2	3	4	5	6	7	8
इटावा	ताखा	भरथना	सरावा	3	5 ग	0.4050	उत्तर-गाटा संख्या 5 का अवशेष भाग, गाटा संख्या 281 का अवशेष भाग पूर्व -गाटा संख्या 282 दक्षिण -गाटा संख्या 280, 6 पश्चिम -गाटा संख्या 3
					281 ख	1.8940	
				4	14 घ	0.6270	उत्तर - गाटा संख्या 13, गाटा संख्या 273 का अवशेष भाग पूर्व -गाटा संख्या 273 का अवशेष भाग, गाटा संख्या 272 दक्षिण-गाटा संख्या 270, 219, गाटा संख्या 14 का अवशेष भाग पश्चिम-गाटा संख्या 14 का अवशेष भाग
					273 छ	0.8090	
योग	07 कित्ता	7.3000					

आज्ञा में,  
मनोज सिंह,  
अपर मुख्य सचिवा

IN pursuance of the provisions of clause (3) of Article 348 of the Constitution, the Governor is pleased to order the publication of the following English translation of Notification no. 1779/LXXXI-2-2021-4(11)-2022, dated September 27, 2022 :

No. 1779/ LXXXI-2-2021-4(11)-2022  
Dated Lucknow, September 27, 2022

IN exercise of the powers under clause (a) of sub-section (1) of section 4 of the Indian Forest Act, 1927 (Act no. 16 of 1927), the Governor is pleased to declare that it has been decided to constitute the land mentioned in the Schedule below as a reserved forest.

2. Under clause (c) of sub-section (1) of section 4 of the aforesaid Act, the Governor is further pleased to appoint the Forest Settlement Officer, Etawah as the Forest Settlement Officer with respect to the said forest land.

SCHEDULE

District	Tehsil	Pargana	Village	Block No.	Gata No.	Area (In Hect.)	Boundary Description
1	2	3	4	5	6	7	8
Etawah	Takha	Bharthana	Sarawa	1	1436	0.9190	North- Gata no. 1435 (Chak road) East - Gata no. 1644 South - Gata no. 1455, 1456, 1457 West - Gata no. 1459, 1450, 1443, 1442, 1441, 1440, 1439, 1438, 1437, 1431
					1451	0.4530	
				2	1560 Ga	2.1930	North - Gata no. 1561 (Nali), 1562 East - Gata no. 1559, 1599 South - Gata no. 1599, 1598, 1597 West -Remnant part of Gata no. 1560, Gata no. 1560/1938



District	Tehsil	Pargana	Village	Block No.	Gata No.	Area (In Hect.)	Boundary Description	
1	2	3	4	5	6	7	8	
District	Tehsil	Pargana	Village	Block No.	Gata No.	Area (In Hect.)	Boundary Description	
1	2	3	4	5	6	7	8	
Etawah	Takha	Bharthana	Sarawa	3	5 Ga	0.4050	North - Remnant part of Gata no. 5, Remnant part of Gata no. 281 East - Gata no. 282 South - Gata no. 280, 6 West - Gata no. 3	
					281 Kha	1.8940		
				4	14 Gha	0.6270		North - Gata no. 13. Remnant part of Gata no. 273 East-Remnant part of Gata no. 273, Gata no. 272 South -Gata no. 270, 219, Remnant part of Gata no. 14 West-Remnant part of Gata no. 14
					273 Chha	0.8090		
				<b>Total</b>	07 Kita	7.3000		

By order,  
MANOJ SINGH,  
Apar Mukhya Sachiv.

पी०एस०यू०पी०-ए०पी० 565 राजपत्र-2022-(899)-599+25=624 प्रतियां (कम्प्यूटर/टी०/ऑफसेट)।

565 RPH 2022 (Paryavaran Jalwayu Parivartan-2) data 4e





# सरकारी गजट, उत्तर प्रदेश

उत्तर प्रदेशीय सरकार द्वारा प्रकाशित

## असाधारण

विधायी परिशिष्ट  
भाग-4, खण्ड (ख)  
(परिनियत आदेश)

लखनऊ, मंगलवार, 12 जुलाई, 2022

आषाढ़ 21, 1944 शक सम्बत्

उत्तर प्रदेश शासन  
पर्यावरण, वन एवं जलवायु परिवर्तन अनुभाग-2

संख्या 874/81-2-2021-4(4)-2021  
लखनऊ, 12 जुलाई, 2022

अधिसूचना

प०आ०-329

भारतीय वन अधिनियम, 1927 (अधिनियम संख्या 16 सन् 1927) की धारा 4 की उपधारा (1) के खण्ड (क) के अधीन शक्तियों का प्रयोग करके राज्यपाल घोषणा करती हैं कि नीचे अनुसूची में उल्लिखित भूमि को आरक्षित वन के रूप में सृजित करने का विनिश्चय किया गया है।

2-पूर्वोक्त अधिनियम की धारा 4 की उपधारा (1) के खण्ड (ग) के अधीन राज्यपाल अग्रतर, वन बन्दोबस्त अधिकारी, औरैया को उक्त वन भूमि के सम्बन्ध में वन बन्दोबस्त अधिकारी के रूप में नियुक्त करती हैं।

अनुसूची

जिला	तहसील	परगना	ग्राम	वन खण्ड	खसरा संख्या	क्षेत्रफल (हेक्टेयर में)	सीमा विवरण
1	2	3	4	5	6	7	8
औरैया	औरैया	औरैया	जैतपुर औरैया	1	321 322/ 2 मि०	4.9300 4.0000	उत्तर-गाटा संख्या 322 का शेष भाग पूर्व-गाटा संख्या 332 दक्षिण-गाटा संख्या 334, 333 पश्चिम-गाटा संख्या 321 एवं 322 का शेष भाग



1	2	3	4	5	6	7	8
औरैया	औरैया	औरैया	जैतपुर औरैया	2	323/ 3 मि०	14.0093	उत्तर-गाटा संख्या 330  पूर्व-गाटा संख्या 331  दक्षिण-गाटा संख्या 322  पश्चिम-गाटा संख्या 323 का शेष भाग
				योग	03 किता	22.9393 हेक्टेयर	

आज्ञा से,  
मनोज सिंह,  
अपर मुख्य सचिव।

IN pursuance of the provisions of clause (3) of Article 348 of the constitution, the Governor is pleased to order the publication of the following English translation of notification no. 874/LXXXI-2-2021-4(4)-2021, dated July 12, 2022 :

No. 874/LXXXI-2-2021-4(4)-2021

Dated Lucknow, July 12, 2022

IN exercise of the powers under clause (a) of sub-section (1) of section 4 of the Indian Forest Act, 1927 (Act no. 16 of 1927), the Governor is pleased to declare that it has been decided to constitute the land mentioned in the Schedule below as a reserved forest.

2. Under clause (c) of sub-section (1) of section 4 of the aforesaid Act, the Governor is further pleased to appoint the Forest Settlement Officer, Auraiya as the Forest Settlement Officer with respect to the said forest land.

SCHEDULE

District	Tehsil	Pargana	Village	Forest Block	Khasra No.	Area (In Hect.)	Boundary Description
1	2	3	4	5	6	7	8
Auraiya	Auraiya	Auraiya	Jaitpur Auraiya	1	321	4.9300	North - Remnant part of Gata no. 322 East - Gata no. 332 South - Gata no. 334, 333 West - Remnant part of Gata no. 321 and 322
					322/ 2 Mi	4.0000	
				2	323/ 3 Mi	14.0093	North - Gata no. 330 East - Gata no. 331 South - Gata no. 322 West - Remnant part of Gata no. 323
				Total	03 Kita	22.9393 Hectares	

By order,  
MANOJ SINGH,  
Apar Mukhya Sachiv.

पी०एस०यू०पी०-ए०पी० 367 राजपत्र-2022-(619)-599+25=624 प्रतियां-(कम्प्यूटर/टी०/ऑफसेट)।





# सरकारी गजट, उत्तर प्रदेश

उत्तर प्रदेशीय सरकार द्वारा प्रकाशित

## असाधारण

विधायी परिशिष्ट  
भाग-4, खण्ड (ख)  
(परिनियत आदेश)

लखनऊ, बृहस्पतिवार, 22 सितम्बर, 2022

भाद्रपद 31, 1944 शक सम्वत्

उत्तर प्रदेश शासन  
पर्यावरण, वन एवं जलवायु परिवर्तन अनुभाग-2

संख्या 1361/81-2-2022-4(15)-2022

लखनऊ, 22 सितम्बर, 2022

अधिसूचना

प0आ0-515

भारतीय वन अधिनियम, 1927 (अधिनियम संख्या 16 सन् 1927) की धारा 4 की उपधारा (1) के खण्ड (क) के अधीन शक्तियों का प्रयोग करके, राज्यपाल घोषणा करती हैं कि नीचे अनुसूची में उल्लिखित भूमि को आरक्षित वन के रूप में गठित करने का विनिश्चय किया गया है।

2-पूर्वोक्त अधिनियम की धारा 4 की उपधारा (1) के खण्ड (ग) के अधीन राज्यपाल अग्रतर, वन बन्दोबस्त अधिकारी, बांदा को उक्त वन भूमि के सम्बन्ध में वन बन्दोबस्त अधिकारी के रूप में नियुक्त करती हैं।

अनुसूची

जिला	तहसील	परगना	ग्राम	गाटा संख्या	क्षेत्रफल (हेक्टेयर में)	सीमा विवरण
1	2	3	4	5	6	7
बांदा	बांदा	बांदा	अछरौड़	261 ख मि०	8.000	उत्तर - ग्राम उजरेहटा की सीमा, गाटा संख्या 264 (नाला) पूर्व -गाटा संख्या 261 का अवशेष भाग



जिला	तहसील	परगना	ग्राम	गाटा संख्या	क्षेत्रफल (हेक्टेयर में)	सीमा विवरण
1	2	3	4	5	6	7
बांदा	बांदा	बांदा	अछरौड़			दक्षिण - गाटा संख्या 169, 168, 167, 166, 161, 160, 159, 158, 152 पश्चिम - गाटा संख्या 150, 149, 147, 146, 141
				योग	8.00	

आज्ञा से,  
मनोज सिंह,  
अपर मुख्य सचिव।

IN pursuance of the provisions of clause (3) of Article 348 of the Constitution, the Governor is pleased to order the publication of the following English translation of notification no.1361 /LXXXI-2-2022-4(15)-2022, dated September 22, 2022:

No. 1361/LXXXI-2-2022-4(15)-2022

Dated Lucknow, September 22, 2022

IN exercise of the powers under clause (a) of sub-section (1) of section 4 of the Indian Forest Act, 1927 (Act no. 16 of 1927), the Governor is pleased to declare that it has been decided to constitute the land mentioned in the Schedule below as a reserved forest.

2. Under clause (c) of sub-section (1) of section 4 of the aforesaid Act, the Governor is further pleased to appoint the Forest Settlement Officer, Banda as the Forest Settlement Officer with respect to the said forest land.

#### SCHEDULE

District	Tehsil	Pargana	Village	Gata No.	Area (In Hect.)	Boundary Description
1	2	3	4	5	6	7
Banda	Banda	Banda	Achhraud	261 Kha Mi.	8.000	North-Boundary of Village Ujrehta, Gata no. 264 (Nala) East - Remnant part of Gata no. 261 South - Gata no. 169, 168, 167, 166, 161, 160, 159, 158, 152 West- Gata no. 150, 149, 147, 146, 141
				Total	8.000	

By order,  
MANOJ SINGH,  
Apar Mukhya Sachiv.



# कार्यालय मुख्य वन संरक्षक, लखनऊ मण्डल, उत्तर प्रदेश, लखनऊ

पत्रांक:- 4074/14-10-4, लखनऊ, दिनांक 30 मार्च, 2026।

सेवा में

मुख्य वन संरक्षक,  
नोडल अधिकारी,  
उ०प्र०, लखनऊ।

विषय-

उत्तर प्रदेश एक्सप्रेसवेज इण्डस्ट्रियल डेवलपमेन्ट अथारिटी (यूपीडा) द्वारा गंगा एक्सप्रेसवे परियोजना के निर्माण में जनपद अमरोहा में प्रभावित 1.68 हे० आरक्षित वनभूमि एवं बाधक 3629 वृक्षों के पालन, प्रतापगढ़ में प्रभावित 1.0749 हे० संरक्षित वनभूमि एवं बाधक 2716 वृक्षों के पातन, रायबरेली में प्रभावित 23.552 हे० आरक्षित वनभूमि तथा 6.1746 हे० संरक्षित वनभूमि एवं बाधक 47258 वृक्षों के पातन, उन्नाव में प्रभावित 61.3621 हे० आरक्षित तथा 6.4218 हे० संरक्षित वनभूमि एवं बाधक 108144 वृक्षों के पातन, हापुड़ में प्रभावित 2.0342 हे० संरक्षित वनभूमि एवं बाधक 839 वृक्षों के पातन, बदायूं में प्रभावित 4.9257 हे० संरक्षित वनभूमि एवं बाधक 1554 वृक्षों के पातन, शाहजहांपुर में प्रभावित 3.907 हे० संरक्षित एवं बाधक 865 वृक्षों के पातन, सम्भल में प्रभावित 4.052 हे० संरक्षित वनभूमि तथा बाधक 4023 वृक्षों के पातन एवं हरदोई में प्रभावित 4.0551 हे० आरक्षित वनभूमि तथा 2.2322 हे० संरक्षित वनभूमि एवं बाधक 136 वृक्षों के पातन अर्थात् परियोजना में प्रभावित 90.6492 हे० आरक्षित वनभूमि तथा 30.8224 हे० संरक्षित वनभूमि कुल 121.4716 हे० वनभूमि के गैरवानिकी प्रयोग एवं बाधक 167166 वृक्षों/पौधों के पातन की अनुमति के प्रस्ताव के स्थलीय निरीक्षण के सम्बन्ध में।

संदर्भ:-

मुख्य वन संरक्षक/नोडल अधिकारी, पर्यावरण, वन एवं जलवायु परिवर्तन विभाग, उ०प्र०, लखनऊ का पत्रांक-2759/11-सी-एफपी/यूपी/रोड/144793/2021 दि०-17.03.2026, व भारत सरकार की पत्र संख्या-8बी/यू०पी०/०६/295/2021/एफ०सी०/990, दिनांक-29.03.2023।

महोदय,

उपरोक्त विषयक संदर्भित पत्रों के अनुपालन में प्रभागीय निदेशक, सा०वा० वन प्रभाग, उन्नाव ने अपने पत्रांक-3075/14-1, दिनांक-30.03.2026 द्वारा भारत सरकार द्वारा उक्त प्रकरण में लगाई गई समस्त आपत्तियों का निराकरण कर बिन्दुवार अनुपालन आख्या/सूचना इस कार्यालय को उपलब्ध करायी गयी है, जो निम्नानुसार है।

क्र० सं०	आपत्तियां	निराकरण
1	2	3
1	भारत सरकार की आपत्ति सं०-1 के क्रम में उन्नाव वन प्रभाग द्वारा प्रेषित किया गया निराकरण अपूर्ण है। उन्नाव वन प्रभाग में पूर्व में प्रस्तावित गैर वनभूमि के स्थान पर नये गैर वनभूमि का चयन किया गया है। उक्त समस्त गैर वनभूमि का वन विभाग के पक्ष में अमलदरामद की कार्यवाही अभी पूर्ण नहीं की गयी है अतः वन विभाग के पक्ष में अमलदरामद की कार्यवाही अभी पूर्ण नहीं की गयी है। अतः वन विभाग के पक्ष में अमलदरामद की कार्यवाही पूर्ण कराते हुए संशोधित नये गैर वनभूमि स्थल का के०एम०एल० फाइल पेनड्राइव में Geo Referenced Digital Map, Sol Toposheet, Cadastral Map, उपयुक्तता एवं अतिक्रमण मुक्त प्रमाण पत्र गैर वनभूमि के संबंध में उ०प्र० शासन के	भारत सरकार की आपत्ति सं०-1 के क्रम में वन विभाग के पक्ष में अमलदरामद की कार्यवाही पूर्ण कराते हुए संशोधित नये गैर वनभूमि स्थल का के०एम०एल० फाइल पेनड्राइव में Geo Referenced Digital Map, Sol Toposheet, Cadastral Map, उपयुक्तता एवं अतिक्रमण मुक्त प्रमाण पत्र गैर वनभूमि के संबंध में उ०प्र० शासन के



	पत्रांक-वी0आई0पी0-23/14-2-2019-190जी/2018 दिनांक-28.06.2019 के क्रम में उपजिलाधिकारी एवं प्रभागीय निदेशक का प्रमाण पत्र संलग्न कर प्रेषित किया जाये।	
2	भारत सरकार की आपत्ति सं0-5 के निराकरण के क्रम में प्रभागीय निदेशक, उन्नाव द्वारा वांछित प्रमाण पत्र संलग्न नहीं किया गया है।	भारत सरकार की आपत्ति सं0-5 के निराकरण के क्रम में प्रभागीय निदेशक, उन्नाव द्वारा वांछित प्रमाण पत्र संलग्न कर दिया गया है।
3	भारत सरकार की आपत्ति सं0-6 के निराकरण के क्रम में हापुड़, सम्भल व शाहजहांपुर वन प्रभाग से संबंधित संलग्नक पठनीय नहीं है। अतः पठनीय अभिलेख संलग्न करें।	भारत सरकार की आपत्ति सं0-6 के निराकरण के क्रम में हापुड़, सम्भल व शाहजहांपुर वन प्रभाग से संबंधित संलग्नक पठनीय अभिलेख संलग्न कर दिये गये हैं।
4	भारत सरकार की आपत्ति सं0-7 के निराकरण के क्रम में वांछित सूचना संलग्न नहीं की गयी है।	बुन्देलखण्ड एक्सप्रेस वे के अन्तर्गत 06 ग्रामों में गैर वनभूमि प्राप्त हुयी थी जिसमें 05 ग्रामों की धारा-29 हेतु विज्ञप्ति शासन द्वारा जारी की जा चुकी है(छायाप्रति संलग्न है) तथा ग्राम महोबा की धारा-29 हेतु विज्ञप्ति जारी करने हेतु प्रधान मुख्य वन संरक्षक और विभागाध्यक्ष उ0प्र0 लखनऊ के कार्यालय पत्रांक-352/11-बी-6(धारा-29) दिनांक-03.02.2026 (छायाप्रति संलग्न है) द्वारा पत्र प्रेषित किया जा चुका है।

उक्त आख्या आपकी सेवा में सूचनार्थ एवं आवश्यक कार्यवाही हेतु प्रेषित।

संलग्न -> 1 पैग 5159

भवदीय,

(डा0 रेणु सिंह)

अपर प्रधान मुख्य वन संरक्षक/  
मुख्य वन संरक्षक,  
लखनऊ मण्डल, उ0प्र0, लखनऊ।

पत्रांक- / उक्तदिनांकित।

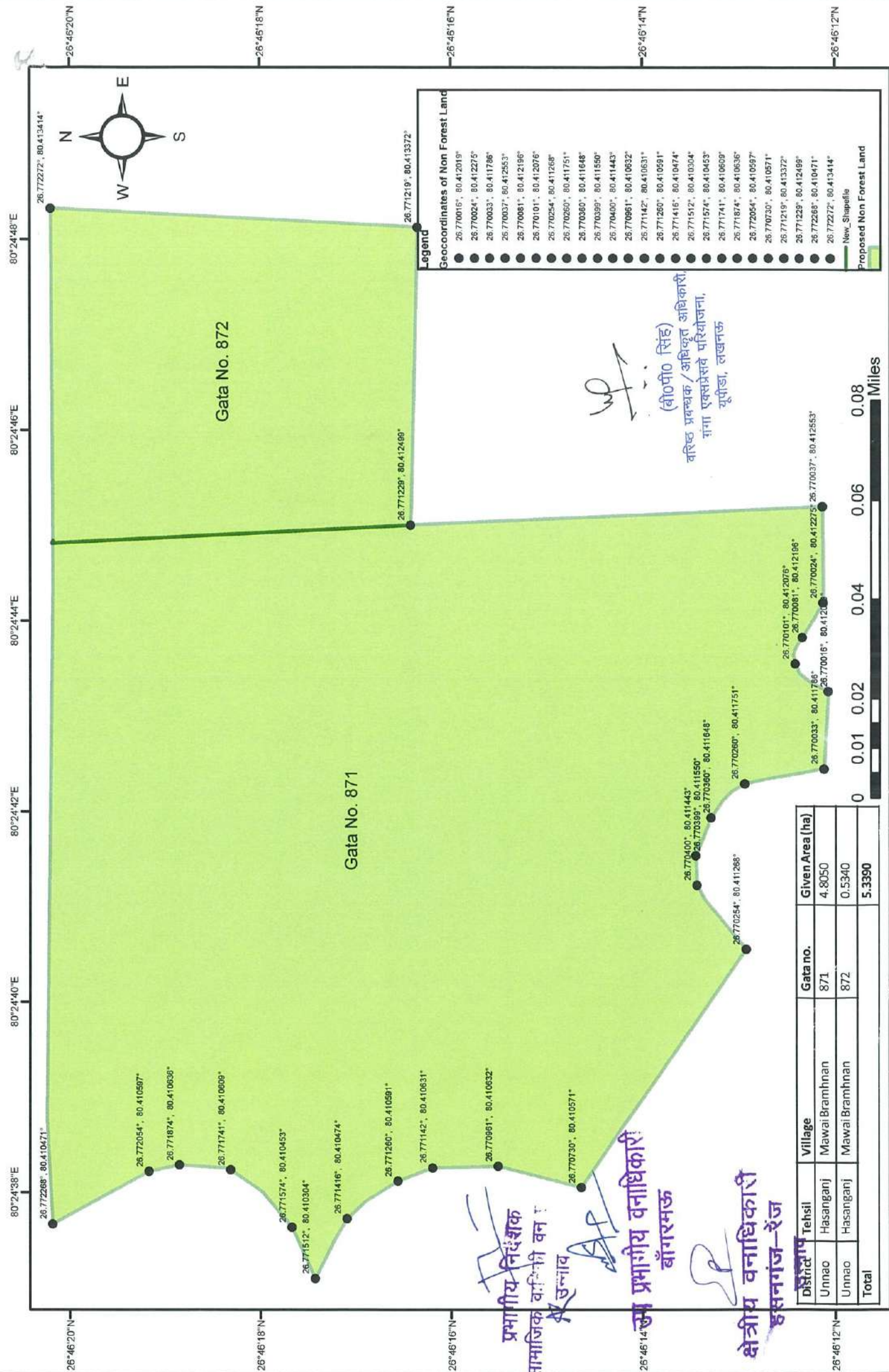
प्रतिलिपि - प्रभागीय निदेशक, सा0वा0 वन प्रभाग, उन्नाव को उनके पत्र के क्रम में सूचनार्थ प्रेषित।

(डा0 रेणु सिंह)

अपर प्रधान मुख्य वन संरक्षक/  
मुख्य वन संरक्षक,  
लखनऊ मण्डल उ0प्र0, लखनऊ



# Digital GIS Compensatory Afforestation Non Forest Land (NFL) map of village- Mawai Bramhnan, Tehsil-Hasanganj, District Unnao.




**Legend**

**Geocoordinates of Non Forest Land**

- 26.770016°, 80.412019°
- 26.770024°, 80.412275°
- 26.770033°, 80.411786°
- 26.770037°, 80.412553°
- 26.770081°, 80.412196°
- 26.770101°, 80.412076°
- 26.770254°, 80.411268°
- 26.770360°, 80.411648°
- 26.770399°, 80.411550°
- 26.770400°, 80.411443°
- 26.770961°, 80.410632°
- 26.771142°, 80.410631°
- 26.771260°, 80.410591°
- 26.771416°, 80.410474°
- 26.771512°, 80.410304°
- 26.771574°, 80.410453°
- 26.771741°, 80.410609°
- 26.771874°, 80.410636°
- 26.772054°, 80.410597°
- 26.770730°, 80.410571°
- 26.771219°, 80.413372°
- 26.771229°, 80.412499°
- 26.772268°, 80.410471°
- 26.772272°, 80.413414°

**Proposed Non Forest Land**

- New\_Shappella

  
 (बी०पी० सिंह)  
 वरिष्ठ प्रकल्पक / अधिकृत अधिकारी,  
 गंगा एक्सप्रेसवे परियोजना,  
 यूपीडी, लखनऊ

District	Tehsil	Village	Gata no.	Given Area (ha)
Unnao	Hasanganj	Mawai Bramhnan	871	4.8050
Unnao	Hasanganj	Mawai Bramhnan	872	0.5340
<b>Total</b>				<b>5.3390</b>

प्रभागीय निदेशक  
 सामाजिक वणिनी वन :  
 Unnao

Unnao प्रभागीय वनाधिकारी  
 बांगरसऊ

क्षेत्रीय वनाधिकारी  
 हसनगंज-रेंज



26°46'20"N, 26°46'18"N, 26°46'16"N, 26°46'14"N, 26°46'12"N  
 80°24'38"E, 80°24'40"E, 80°24'42"E, 80°24'44"E, 80°24'46"E, 80°24'48"E

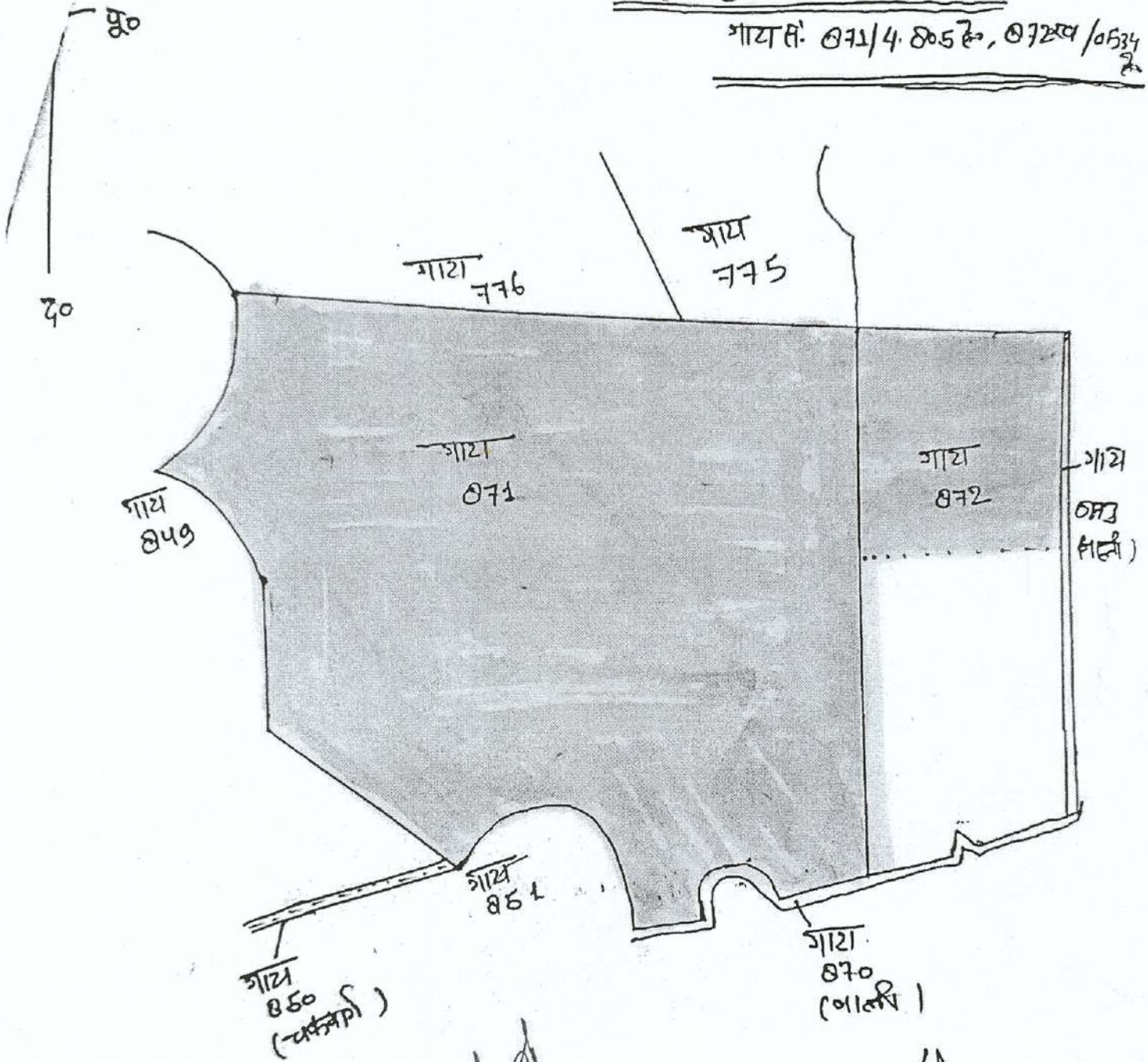
1000

1000



नजदीक नक्शा ग्राम मर्चें प्रगणान परगना आठ रसूलवाड  
तस्मिंत हसनगंज जिल्ला उन्नाव

गाय.सं. ०७१/४.००५६, ०७२४/०५३५



प्रस्तावित भूमि

17/11/2022  
 ज.स. मर्चें प्रगणान

क्षेत्रीय वनाधिकारी  
 हसनगंज-रेंज  
 उन्नाव

उप प्रभागीय वनाधिकारी  
 बाँगरमऊ

(बी०पी० सिंह)  
 वरिष्ठ प्रबन्धक / अधिकृत अधिकारी,  
 गंगा एकसंप्रसवे परियोजना,  
 यूपीडी, लखनऊ


प्रभागीय निदेशक  
 सामाजिक वानिकी वन प्रभाग  
 उन्नाव

## उपयुक्तता एवं अतिक्रमण मुक्त प्रमाण-पत्र

प्रमाणित किया जाता है कि गंगा एक्सप्रेसवे परियोजना में प्राप्त ग्राम-मवई ब्रम्हनान तहसील-हसनगंज जिला-उन्नाव के अन्तर्गत गाटा सं०-871 रकबा-4.805 तथा 872ख रकबा-0.534 कुल 5.339 हे० गैर वनभूमि निर्विवाद रूप से गैर वनभूमि है तथा वृक्षारोपण कराये जाने हेतु उपयुक्त है। इसके अतिरिक्त उक्त प्राप्त गैर वनभूमि सभी प्रकार के अतिक्रमण से मुक्त है।


  
क्षेत्रीय वनाधिकारी,  
हसनगंज


  
उप प्रभागीय वनाधिकारी,  
बांगरमऊ

  
प्रभागीय निदेशक,  
सामाजिक वानिकी वन प्रभाग,  
उन्नाव


गंगा एक्सप्रेसवे परियोजना  
गैर वन भूमि का उपयुक्तता प्रमाण-पत्र

प्रमाणित किया जाता है कि क्षतिपूर्क वृक्षारोपण हेतु प्रस्तावित की गयी भूमि (ग्राम मवई ब्रम्हनान परगना आ0 रसूलाबाद तहसील हसनगंज की गाटा सं०- 871 रकबा 4.805 हे० व गाटा संख्या 872ख रकबा 0.534 हे० निर्विवाद रूप से गैर वन भूमि है, एवं इसका शासनादेश संख्या-VIP-23/14-2-2019-190 जी/2018, दिनांक 28 जून, 2019 के प्रस्तर 2 में वर्णित बिन्दुओं के अनुसार परीक्षण कर लिया गया है।


  
क्षेत्रीय वनाधिकारी  
हसनगंज रेंज  
उन्नाव

  
प्रभागीय निदेशक  
वन प्रभाग  
जनपद-उन्नाव

  
उप प्रभागीय वनाधिकारी  
बाँगरमऊ

  
उपजिलाधिकारी  
हसनगंज उन्नाव

Digital GIS Compensatory Afforestation Non Forest Land (NFL) Map of village- Sakhan Rajputan, Tehsil – Safipur District- Unnao.



**Legend**

**Geocoordinates of Non Forest Land**

- 26°43'30.23"N, 80°18'30.99"E
- 26°43'32.55"N, 80°18'24.51"E
- 26°43'36.84"N, 80°18'35.23"E
- 26°43'39.41"N, 80°18'28.78"E

**Proposed Non Forest Land**

District	Tehsil	Village	Gata no.	Given Area (ha)
Unnao	Safipur	Sakhan Rajputan	09 Mi	4.6120
<b>Total</b>				<b>4.6120</b>

*AS*  
 प्रभागीय वनाधिकारी  
 बौगरमऊ

*Q*  
 क्षेत्रीय वन अधिकारी  
 बौगरमऊ रेंज  
 पर्यावरण वन एवं जलवायु परिवर्तन प्रभाग  
 उन्नाव

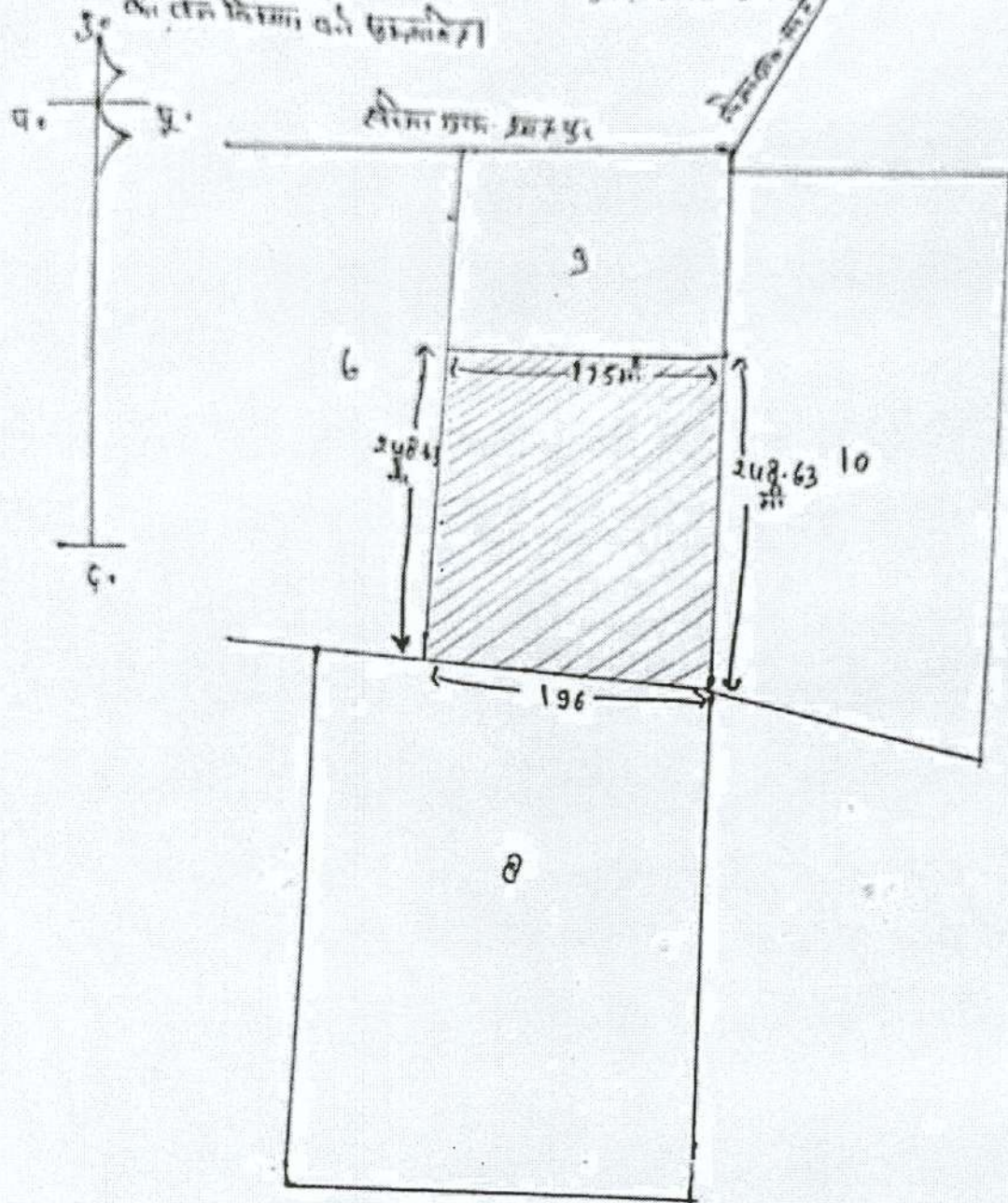
*WP*  
 (बी०पी० सिंह)  
 वरिष्ठ प्रबंधक / अधिकृत अधिकारी,  
 गंगा एक्सप्रेसवे परियोजना,  
 यूपीडा, लखनऊ

*AS*  
 प्रभागीय निदेशक  
 सामाजिक वानिकी वन प्रभाग  
 उन्नाव



सजावटी नक्शा

प्लॉट नं. 9/5-7930-ए (केल) विभागात 4-6130-ए  
 मंगल सार्वजनिक वनप्रमाण, 1000 मी. चौकट, जिल्हा - उन्नाव  
 या वन विभागा वर प्रस्तावित



क्रमांक	प्रकार	विवरण
1	2	3
1		श्री. मंगलपते
2		प्लॉट नं. 9/5-7930-ए वी. सार्वजनिक 4-6130-ए वी. सार्वजनिक वन विभागा वर प्रस्तावित

*(Signature)*

(बी०पी० सिंह)  
 वरिष्ठ प्रबंधक/अधिकृत अधिकारी,  
 गंगा एक्सप्रेसवे परियोजना,  
 यूपीडा, लखनऊ

*(Signature)*  
 22-12-2015  
 लखनऊ

क्षेत्रीय वन अधिकारी  
 बाँगरमऊ रेंज  
 पर्यावरण वन एवं जलवायु परिवर्तन प्रभाग  
 उन्नाव

*(Signature)*  
 उप प्रभागीय वनाधिकारी  
 बाँगरमऊ

प्रभागिय निदेशक  
 सामाजिक वानिकी वन प्रभाग  
 उन्नाव

## उपयुक्तता एवं अतिक्रमण मुक्त प्रमाण-पत्र

प्रमाणित किया जाता है कि गंगा एक्सप्रेसवे परियोजना में प्राप्त ग्राम-सकहन राजपूतान तहसील-सफीपुर जिला-उन्नाव के अन्तर्गत गाटा सं०-९मि० रकबा-४.६१२० हे० गैर वनभूमि निर्विवाद रूप से गैर वनभूमि है तथा वृक्षारोपण कराये जाने हेतु उपयुक्त है। इसके अतिरिक्त उक्त प्राप्त गैर वनभूमि सभी प्रकार के अतिक्रमण से मुक्त है।

②

क्षेत्रीय वनाधिकारी,  
बांगरमऊ


AS P


उप प्रभागीय वनाधिकारी,  
बांगरमऊ


प्रभागीय निदेशक,  
सामाजिक वानिकी वन प्रभाग,  
★उन्नाव


गंगा एक्सप्रेसवे परियोजना  
गैर वनभूमि का उपयुक्तता प्रमाण-पत्र


प्रमाणित किया जाता है कि क्षतिपूरक वृक्षारोपण हेतु प्रस्तावि की गई भूमि (ग्राम सकहन राजपूतान तहसील सफीपुर की गाटा संख्या 9मि0/5.7930हे0 मे से 4.6120हे0 कुल किता 01/4.6120हे0) निर्विवाद रूप से गैर वनभूमि है। इसका शासनादेश संख्या-VIP-23/14-2-2019-190 जी/2018, दिनांक 28 जून/2019 के प्रस्तर-2 के वर्णित बिन्दुओं के अनुसार परीक्षण कर लिया गया है।

  
उपजिलाधिकारी,  
सफीपुर-उन्नाव।

  
प्रभागीय निदेशक  
सामाजिक वानिकी वन प्रभाग,  
उन्नाव।

  
क्षेत्रीय वन अधिकारी  
बाँगरमऊ रेंज  
पर्यावरण वन एवं जलवायु परिवर्तन प्रभाग  
उन्नाव

  
उप प्रभागीय वनाधिकारी  
बाँगरमऊ

  
तहसीलदार  
सफीपुर-उन्नाव