



कार्यालय अधिशासी अभियन्ता
निर्माण खण्ड, लोक निर्माण विभाग,
गैरसैण

Phone No/ Fax No: 01363.278533

Mail: eecdgairsain@rediffmail.com

पत्रांक 1254/1एल.ए.
सेवा में,

दिनांक 14/09/2021.

उप वन संरक्षक,
केदारनाथ वन्यजीव प्रभाग,
गोपेश्वर।

विषय:- जनपद चमोली के अन्तर्गत ब्लाक गैरसैण में मैखोली से नलगॉव - लखेड़ी - वासीसेम मोटर मार्ग के निर्माण हेतु 2.152 हे० वन भूमि का लोक निर्माण विभाग को प्रत्यावर्तन।

सन्दर्भ:- भारत सरकार, पर्यावरण वन एवं जलवायु परिवर्तन मंत्रालय, क्षेत्रीय कार्यालय, देहरादून का पत्र संख्या 08 बी०/यू०सी०पी०/०६/२८२/२०१५/एफ०सी०/२१६९, दिनांक १४/०३/२०१८.

महोदय,
उपरोक्त विषयक सन्दर्भित पत्र के क्रम में अवगत कराना है कि इस खण्ड के अन्तर्गत उक्त मार्ग पर सैद्धान्तिक स्वीकृति प्रदान की गयी, सैद्धान्तिक स्वीकृति में अधिरोपित ६ शर्तों की अनुपालन आख्या बिन्दुवार प्रेषित की जा रही है-

- 1 शर्त संख्या 01 के अनुपालन में प्रस्तावित प्रत्यावर्तित भूमि के बदले 4.304 हे० ग्राम सिलंगी एवं ग्राम- डडियाल गॉव सिविल सोयम भूमि पर प्रतिपूरक वृक्षारोपण एवं उसके 10 वर्षों तक रखरखाव हेतु आवश्यक धनराशि रू० 11,99,334.00 मात्र (वर्तमान दरों को समाहित करते हुये यथासंशोधित) वन विभाग के पक्ष में NEFT/ RTGS CHALLAN for Ad-HOC CAMPA, APPLICATION NO. ROAD 6198110674 Date 27/12/2018 द्वारा धनराशि जमा कर दी गयी, भुगतान चालान की प्रति संलग्न है। उक्त सिविल भूमि वन विभाग के स्वामित्व के बाहर है। जिसे वन विभाग के पक्ष में सिविल भूमि का हस्तान्तरण एवं नामान्तरण जिलाधिकारी, चमोली के आदेश सं० 784/छब्बीस -04(2018-2019) गोपेश्वर दिनांक 02 नवम्बर, 2018 के द्वारा प्रदान की गयी है। जिलाधिकारी महोदय, चमोली का पत्र एवं दस्तावेज संलग्न है।
- 2 शर्त संख्या 02 के अनुपालन में भारत सरकार के पत्र संख्या 5-3 /2007-एफ०सी० दिनांक 05/02/2009 के तहत दिये गये आदेशानुसार शुद्ध वर्तमान मूल्य एन०पी०वी० की धनराशि रू० 18,18,440.00 मात्र वन विभाग के पक्ष में NEFT/RTGS CHALLAN for Ad-HOC CAMPA, APPLICATION NO. ROAD 6198110674 Date 27/12/2018 द्वारा एन.पी.वी. की शुद्ध वर्तमान धनराशि जमा कर दी गई है। भुगतान चालान की प्रति संलग्न है।
- 3 शर्त संख्या 03 में शुद्ध वर्तमान मूल्य की दर में अगर बढ़ोतरी होती है तो बढी हुई दर के अनुसार अतिरिक्त धनराशि नियमानुसार प्रयोक्ता अभिकरण द्वारा जमा की जायेगी, जिसका की प्रमाण पत्र संलग्न है।
- 4 शर्त संख्या 04 के अनुपालन में सभी निधियां (CA cost, NPV etc.) को बैंक पोर्टल पर Online Generate किये गये चालान के माध्यम से ऑनलाइन बैंक में जामा किया गया है, चालान की प्रति संलग्न है।
- 5 शर्त संख्या 05 में सड़क निर्माण के पश्चात दोनों किनारों पर इस खण्ड द्वारा अपने व्यय पर वन विभाग की देख रेख में Strip Plantaiton की जायेगी। वचन बद्धता प्रमाण पत्र संलग्न है।
- 6 यह मार्ग मैखाली - खिनसर मोटर मार्ग के किमी० 03 से प्रारम्भ है। जिसका विवरण वन भूमि प्रस्ताव के प्रारूप-11 में किया गया, जो प्रस्ताव के साथ संलग्न है।

पूर्व में इस खण्ड द्वारा हार्ड कापी भारत सरकार को प्रेषित कि गई है, जिसके अनुपालन में सैद्धान्तिक स्वीकृति प्रदान की गई अतः उक्त बिन्दुओं पर अपने स्तर से नोडल अधिकारी वन संरक्षण, इन्दिरानगर फॉरेस्ट कालोनी, उत्तराखण्ड, देहरादून को विधिवत स्वीकृति हेतु अपनी संस्तुति सहित प्रेषित करने की कृपा करें, जिससे मार्ग में अग्रिम आवश्यक कार्यवाही की जा सके।

संलग्न:- उपरोक्तानुसार।

पत्रांक 1254/1LA

तद्दिनांकित।

प्रतिलिपि:- जिलाधिकारी महोदय, चमोली को सूचनार्थ प्रेषित।

प्रतिलिपि:- अधीक्षण अभियन्ता महोदय, 7वाँ वृत्त, लो०नि०वि०, गोपेश्वर को सूचनार्थ प्रेषित।

(इ० सुनील कुमार)
अधिशासी अभियन्ता
निर्माण खण्ड, लो०नि०वि०,
गैरसैण

अधिशासी अभियन्ता
निर्माण खण्ड, लो०नि०वि०,
गैरसैण

Phone N0/ Fax No: 01363.278533

Mail: ceedgairsain@rediffmail.com

पत्रांक 900 / 1 स्ल 020
सेवा में,

दिनांक 27/07/2024

प्रभागीय वनाधिकारी,
केदारनाथ वन्य जीव प्रभाग,
गोपेश्वर।

विषय- जनपद-चमोली के अन्तर्गत मैखोली से नलगांव-लखेड़ी वासीसेम मोटर मार्ग के निर्माण हेतु 2.152 है० वन भूमि का लोक निर्माण विभाग को प्रत्यावर्तन।
(FP/UK/ROAD/9811/2015)

सन्दर्भ:- उप महानिरीक्षक, वन (के०) भारत सरकार पर्यावरण, वन एवं जलवायु परिवर्तन मंत्रालय एकीकृत क्षेत्रीय कार्यालय, देहरादून के पत्रांक 8 बी./यू.सी.पी./06/282/2015/एफ.सी./893 दिनांक 21.10.2021

महोदय,

उपरोक्त विषयक सन्दर्भित पत्र में भारत सरकार द्वारा 1 बिन्दु पर जानकारी चाही गई थी जिनका प्रतिउत्तर भारत सरकार तक न पहुँचने के कारण मार्ग पर विधिवत स्वीकृति प्राप्त नहीं हो पा रही है (पत्र की छायाप्रति संलग्न, संलग्नक-1)। भारत सरकार के देहरादून कार्यालय से सम्पर्क करने पर ज्ञात हुआ है कि बिना उपरोक्त पत्र का प्रतिउत्तर प्रेषित किये मार्ग पर विधिवत स्वीकृति प्रदान नहीं की जा सकती है, जिसके क्रम में उक्त एक बिन्दु का प्रतिउत्तर निम्नानुसार प्रेषित है।

बिन्दु संख्या	विवरण	प्रतिउत्तर
1.	"NPV bill for Rs. 20,20,000/- is found submitted with proposal but amount deposited against NPV Is Rs. 18,18,440. State Govt. may clarify this discrepancy and do the needful."	मार्ग के वन भूमि प्रस्ताव में क्षतिपूरक वृक्षारोपण एवं NPV(घनत्व 0.5) हेतु प्रभागीय वनाधिकारी केदारनाथ वन्यजीव प्रभाग, गोपेश्वर द्वारा आंकलित धनराशि के अनुसार जमा किया गया है (पत्र की छायाप्रति संलग्न, संलग्नक 2)।

अतः निवेदन है भारत सरकार से मांगी गई जानकारी को उपरोक्तानुसार अपनी ओर से उच्च स्तर/भारत सरकार को प्रेषित करने की कृपा करेंगे ताकि मार्ग में वन भूमि हस्तान्तरण हेतु विधिवत स्वीकृति प्राप्त हो सकें।

संलग्नक:-उपरोक्तानुसार संलग्नक 1 से 2 तक।

अधिशासी अभियन्ता
निर्माण खण्ड, लो०नि०वि०
गैरसैण, चमोली।



27/07/24

संलग्नक - 1

भारत सरकार
पर्यावरण, वन एवं जलवायु परिवर्तन मंत्रालय
एकीकृत क्षेत्रीय कार्यालय, देहरादून
25 सुभाष रोड, देहरादून-248001
दूरभाष: 0135-2650809
फैक्स-0135-2653010
ईमेल- moef.ddn@gov.in



GOVERNMENT OF INDIA
MINISTRY OF ENVIRONMENT, FOREST &
CLIMATE CHANGE
INTEGRATED REGIONAL OFFICE, DEHRADUN
25 SUBASH ROAD, DEHRADUN-248001
PHONE- 0135-2650809
FAX- 0135-2653010
Email- moef.ddn@gov.in

फाईल संख्या 8बी./यू.सी.पी./06/282/2015/एफ0 सी0/893 दिनांक 21/10/2021

सेवा में,

अपर प्रमुख वन संरक्षक एवं नोडल अधिकारी
वन संरक्षण, इन्दिरानगर फॉरेस्ट कालोनी,
उत्तराखण्ड, देहरादून।

विषय:- जनपद- चमोली के अर्न्तगत मैखोली से नलगांव-लखेड़ी वासीसेम मोटर मार्ग के निर्माण हेतु 2.152 हे0 वन भूमि का लोक निर्माण विभाग को प्रत्यावर्तन। (FP/UK/ROAD/9811/2015)

सन्दर्भ:-अपर प्रमुख वन संरक्षक एवं नोडल अधिकारी, वन संरक्षण, उत्तराखण्ड का पत्रांक - 946/FP/UK/ROAD/9811/2015 दिनांक 06-10-2021

महोदय,

उपरोक्त विषय पर संदर्भित पत्र का आशय ग्रहण करते हुए मुझे आपको यह सूचित करने का निर्देश हुआ है कि इस कार्यालय के समसंख्यक पत्र दिनांक 30.09.2020 का उत्तर राज्य सरकार के संदर्भित पत्र द्वारा प्रस्तुत किया है जिसके अवलोकन पश्चात् यह पाया गया है कि बिन्दु क्र0 05 का उत्तर नहीं दिया गया है। अतः राज्य सरकार से अनुरोध है कि वह इस कार्यालय के पत्र दिनांक 30.09.2020 के बिन्दु क्र0 5 जो कि निम्नानुसार है की अनुपालना आख्या प्रेषित करने का कष्ट करें।

"NPV bill for Rs. 20,20,000/- is found submitted with proposal but amount deposited against NPV is Rs.18,18,440. State Govt. may clarify this discrepancy and do the needful."

इसके अतिरिक्त प्रस्ताव आनलाईन इस कार्यालय में प्रेषित नहीं हुआ है अतः राज्य सरकार इसे आनलाईन प्रेषित करना सुनिश्चित करें, तदोपरान्त ही अग्रिम कार्यवाही की जा सकेगी।

भवदीया,

9/

(मीरा अग्रवाल)

उप महानिरीक्षक, वन (क0)

प्रतिलिपि सूचनार्थ एवं आवश्यक कार्यवाही हेतु :-

1. अपर मुख्य सचिव (वन), उत्तराखण्ड शासन, सुभाष रोड, देहरादून।

9/

(मीरा अग्रवाल)

उप महानिरीक्षक, वन (क0)

संक्र-2

607/16A

18-7-2018

कार्यालय उप वन संरक्षक, केदारनाथ वन्यजीव प्रभाग, गोपेश्वर।

पत्रांक:- 101 / 12-1 गोपेश्वर, दिनांक 11 जुलाई 2018

सेवा में,

अधिशायी अभियन्ता,
निर्माण खण्ड लो.नि०वि०,
गैरसैण।

विषय:- जनपद चमोली के विकासखण्ड गैरसैण के अन्तर्गत मैखोली से नलगांव-वासीसेम मोटर मार्ग के निर्माण हेतु 2.152 है० भूमि का लो०नि०वि० को हस्तान्तरण।

महोदय,

उपरोक्त विषयक संदर्भित पत्र के क्रम में अवगत करना है कि प्रस्तावित मोटर मार्ग निर्माण हेतु क्षतिपूरक वृक्षारोपण की धनराशि एवं एन.पी०वी० की धनराशि निम्नानुसार जमा की जानी है।

क्र०	जिसमें धनराशि जमा की जानी है।	क्षेत्रफल(है० में)	दर प्रति है०	कुल धनराशि
1	क्षतिपूरक वृक्षारोपण	4.304	2,78,665.00	1199374.00
2	एन०पी०वी० (घन्त्व 0.5)	2.152	845000.00	18,18,440.00

अतः भारत सरकार द्वारा निर्गत सैद्धान्तिक स्वीकृति में अधिरोपित समस्त शर्तों की अनुपालन आख्या इस कार्यालय को उपलब्ध कराने का कष्ट करें।

अभिषेक नारायण
उप निदेशक
अभिषेक नारायण
उप निदेशक
अभिषेक नारायण
उप निदेशक

भवदीय,

(अमित कंवर)

उप वन संरक्षक,
केदारनाथ वन्यजीव प्रभाग, गोपेश्वर।

चम्बोली से नलागांव - ज्योवड़ी - वसीसेन मोटर मार्ग ,

8B/M/11336/307213

BANK COPY	
NEFT / RTGS CHALLAN for Ad-HOC CAMPA	
Date : 27-12-2018	
Agency Name.	PWD CD GAIRSAIN
Application No.	6198110674
MoEF/SG File No.	8B/UCP/06/282/2015/FC
Location.	UTTARANCHAL
Address:	Construction Division PWD Gairsain Chamoli
Amount(in Rs)	3017814/-
Amount in Words :Thirty Lakh Seventeen Thousand Eight Hundred and Fourteen Rupees Only	
NEFT/RTGS to be made as per following details;	
Beneficiary Name:	UTTARANCHAL CAMPA
IFSC Code:	CORP0000371
Pay to Account No.	150896198110674 Valid only for this challan amount.
Bank Name & Address:	Corporation Bank Lodhi Complex Branch, Block 11,CGO Complex, Phase I, Lodhi Road, New Delhi -110003
<ul style="list-style-type: none">• This Challan is strictly to be used for making payment to CAMPA by NEFT/RTGS only• This challan is valid only for seven days.	

Send a line of confirmation through

[Handwritten signature]

छायाप्रति सत्यापित

[Handwritten signature]
सहायक अभियंता
निर्माण विभाग, चम्बोली
वसीसेन (चम्बोली)

जनपद चमोली के अन्तर्गत मैखोली से नलगांव-लखेड़ी वासीसेम मोटर मार्ग के निर्माण से प्रभावित होने वाली 2.152 है० वन भूमि के सापेक्ष क्षतिपूरक वृक्षारोपण के लिए चिन्हित 4.304 है० सिविल सोयम भूमि का वन विभाग के पक्ष में नामान्तरण/हस्तान्तरण किये जाने हेतु भारत सरकार पर्यावरण एवं वन मंत्रालय द्वारा सैद्धान्तिक स्वीकृति प्रदान की गई है।

अतएव वन संरक्षक, पर्यावरण, वन एवं जलवायु परिवर्तन मंत्रालय, क्षेत्रीय कार्यालय देहरादून के पत्र सं०-08बी/यू०सी०पी०/०६/२८२/२०१५/एफ०सी०/२१६९ दिनांक 14.03.2018 की शर्त सं०-1 के अनुसार उप जिलाधिकारी गैरसैण की सत्यापन आख्या के आधार पर प्रस्तावित जनपद चमोली के अन्तर्गत मैखोली से नलगांव-लखेड़ी वासीसेम मोटर मार्ग के निर्माण से प्रभावित होने वाली 2.152 है० वन भूमि के सापेक्ष क्षतिपूरक वृक्षारोपण के एवज् में ग्राम सिलंगी प०वृ० पंचाली तहसील गैरसैण की सीमान्तर्गत चिन्हित ख०खा०सं०-11 के खसरा सं०-302 रकवा 0.095 है०, खसरा सं०-304 रकवा 0.126 है०, खसरा सं०-984 रकवा 0.800 है०, खसरा सं०-1001 रकवा 0.545 है० मध्ये 0.486 है० कुल 1.507 है० भूमि, जो कि नॉनजेडए श्रेणी-9(3)ड. अन्य कारणों से अकृषित भूमि के रूप में दर्ज हैं एवं ग्राम डडियाल गांव प०वृ० पंचाली की खा०खा०सं०-5 के खसरा सं०-442 रकवा 0.058 है०, खसरा सं०-460 रकवा 0.100 है०, खसरा सं०-466 रकवा 0.128 है०, खसरा सं०-517 रकवा 0.168 है०, खसरा सं०-519 रकवा 2.343 है० कुल 2.797 है० भूमि, जो कि नॉनजेडए श्रेणी-9(3)ड. अन्य कारणों से अकृषित भूमि के रूप में दर्ज अभिलेख है, अर्थात् कुल 4.304 है० भूमि को वन विभाग के पक्ष नामान्तरण/हस्तान्तरण किये जाने की स्वीकृति शासनादेश सं०-2173/XVIII(II) /2012-18(120)/2010 दिनांक 17, दिसम्बर 2012 के अनुसार प्रदान की जाती है।

(स्वाति एस० भदौरिया),

जिलाधिकारी,
चमोली।

कार्यालय जिलाधिकारी चमोली।

संख्या: 784/छब्बीस-04 (2018-2019) गोपेश्वर: दिनांक: 02 अक्टूबर, 2018

प्रतिलिपि:- निम्नांकित को सूचनार्थ एवं आवश्यक कार्यवाही हेतु प्रेषित।

1. अपर प्रमुख, वन संरक्षक एवं नोडल अधिकारी, वन संरक्षण, इन्दिरानगर फॉरेस्ट कालोनी, उत्तराखण्ड देहरादून।
2. सचिव, राजस्व विभाग, उत्तराखण्ड शासन देहरादून।
3. अपर सचिव, वन एवं पर्यावरण अनुभाग-4 उत्तराखण्ड शासन, देहरादून।
4. आयुक्त एवं सचिव, राजस्व परिषद, उत्तराखण्ड, देहरादून।
5. आयुक्त, गढ़वाल मण्डल पौड़ी।
6. उप जिलाधिकारी/तहसीलदार, गैरसैण।
7. प्रभागीय वनाधिकारी, केदारनाथ वन प्रभाग, गोपेश्वर।
8. भू-लेख अधिकारी, जिला कार्यालय चमोली।
9. अधिशासी अभियन्ता, निर्माण खण्ड, लो०नि०वि०, गैरसैण।

जिलाधिकारी,
चमोली।

(5)

आदेश

4210009	देवनागर	रा. 704 / देवीस. 04 (2018-2019) गणेश्वर विंड 02 नवम्बर 2018 के आदेशानुसार खर नक्षत्र म देवनागर महोदय 25 निसवा के आदेश के अंगुलन म आदेशानुदेश सं. 2173 / XVII (11) 2012-13 (20) / 2010 14 निस 17 निसम्बर 2012 के अंगुलन अणव जमाली के आदेश मराली से नक्षत्र नक्षत्री वारिक मरमार्ग के निमत से प्रमाणित इन वामे 2.152 एं
473 0056	—	व नक्षत्र के खपक धारिक देवनागर के खर 30 ग्राम सपुल गाव पटवारी कं. 2 चाली देवनागर निसवा के खरीनी खाला सं. 5 के खर सं. 442 खदा 0.058 एं
486 0015	—	खर सं. 460 खदा 0.100 एं खर सं. 466 खदा 0.128 एं खर सं. 517 खदा 0.168 एं खर सं. 5059 खदा 2.343 एं कुल 2.797 एं नक्षत्र व नक्षत्री के वष म नाम-रखा / देवनागर ही वष अणव आदेशानुसार अमलदरामद किया
485 0015	—	
488 0015	—	
492 0015	—	
493 0020	—	
495 0020	—	
504 0035	—	
517 00168	—	
519 20343	—	
522 0049	—	
525 0013	—	
534 0068	—	
323 0074	—	

28
21/01/19
2018-19
देवीस

जीयोरफेरन्स मैप - जनपद चमोली के विकाराखण्ड गैरसैण के अन्तर्गत मैखोली से नलगांव लखेड़ी बांसी सेम
 तगा अकरवाड़ा तक मोटर मार्ग के विस्तार हेतु चयनित क्षतिपूरक वृक्षारोपण स्थल



Scale - 1:5,000

S.no.	Longitude	Latitude
42	79° 16' 57.485" E	30° 2' 18.207" N
43	79° 16' 55.923" E	30° 2' 17.046" N
44	79° 16' 54.312" E	30° 2' 16.068" N
45	79° 16' 54.980" E	30° 2' 15.665" N
46	79° 16' 55.103" E	30° 2' 15.252" N
47	79° 16' 55.217" E	30° 2' 13.857" N
48	79° 16' 54.472" E	30° 2' 13.211" N
49	79° 16' 53.395" E	30° 2' 13.072" N
50	79° 16' 53.412" E	30° 2' 12.282" N
51	79° 16' 55.723" E	30° 2' 12.681" N
52	79° 16' 55.749" E	30° 2' 14.221" N
53	79° 16' 55.919" E	30° 2' 15.095" N
54	79° 16' 56.295" E	30° 2' 16.220" N
55	79° 16' 57.138" E	30° 2' 17.089" N
56	79° 16' 58.036" E	30° 2' 17.739" N
57	79° 16' 59.364" E	30° 2' 18.836" N
58	79° 17' 0.245" E	30° 2' 19.790" N
59	79° 17' 0.862" E	30° 2' 20.300" N
60	79° 17' 1.300" E	30° 2' 20.674" N
61	79° 17' 0.794" E	30° 2' 21.071" N

S.no.	Longitude	Latitude
18	79° 16' 58.917" E	30° 2' 16.404" N
19	79° 16' 58.414" E	30° 2' 16.784" N
20	79° 16' 57.391" E	30° 2' 15.639" N
21	79° 16' 56.876" E	30° 2' 14.606" N
22	79° 16' 56.836" E	30° 2' 13.415" N
23	79° 16' 56.795" E	30° 2' 12.798" N
24	79° 16' 56.997" E	30° 2' 11.660" N
25	79° 16' 58.253" E	30° 2' 10.063" N
26	79° 16' 59.326" E	30° 2' 8.974" N
27	79° 17' 0.315" E	30° 2' 7.411" N
28	79° 17' 1.302" E	30° 2' 6.698" N
29	79° 17' 2.026" E	30° 2' 6.511" N
30	79° 17' 1.878" E	30° 2' 7.316" N
31	79° 17' 1.375" E	30° 2' 7.968" N
32	79° 17' 0.508" E	30° 2' 8.814" N
33	79° 16' 59.610" E	30° 2' 9.508" N
34	79° 16' 59.187" E	30° 2' 10.037" N
35	79° 16' 58.216" E	30° 2' 10.949" N
36	79° 16' 57.869" E	30° 2' 11.743" N
37	79° 16' 58.028" E	30° 2' 12.610" N
38	79° 16' 58.041" E	30° 2' 12.633" N
39	79° 16' 58.977" E	30° 2' 14.032" N
40	79° 16' 58.127" E	30° 2' 14.019" N
41	79° 16' 58.365" E	30° 2' 15.445" N

खास्यति सत्यापित

Legend
 GPS Co ordinates
 Proposed CA Land

समस्त अधिकार
 विभाग एवं अधिकारी
 के लिये उपलब्ध

समस्त अधिकार
 विभाग एवं अधिकारी
 के लिये उपलब्ध

समस्त अधिकार
 विभाग एवं अधिकारी
 के लिये उपलब्ध

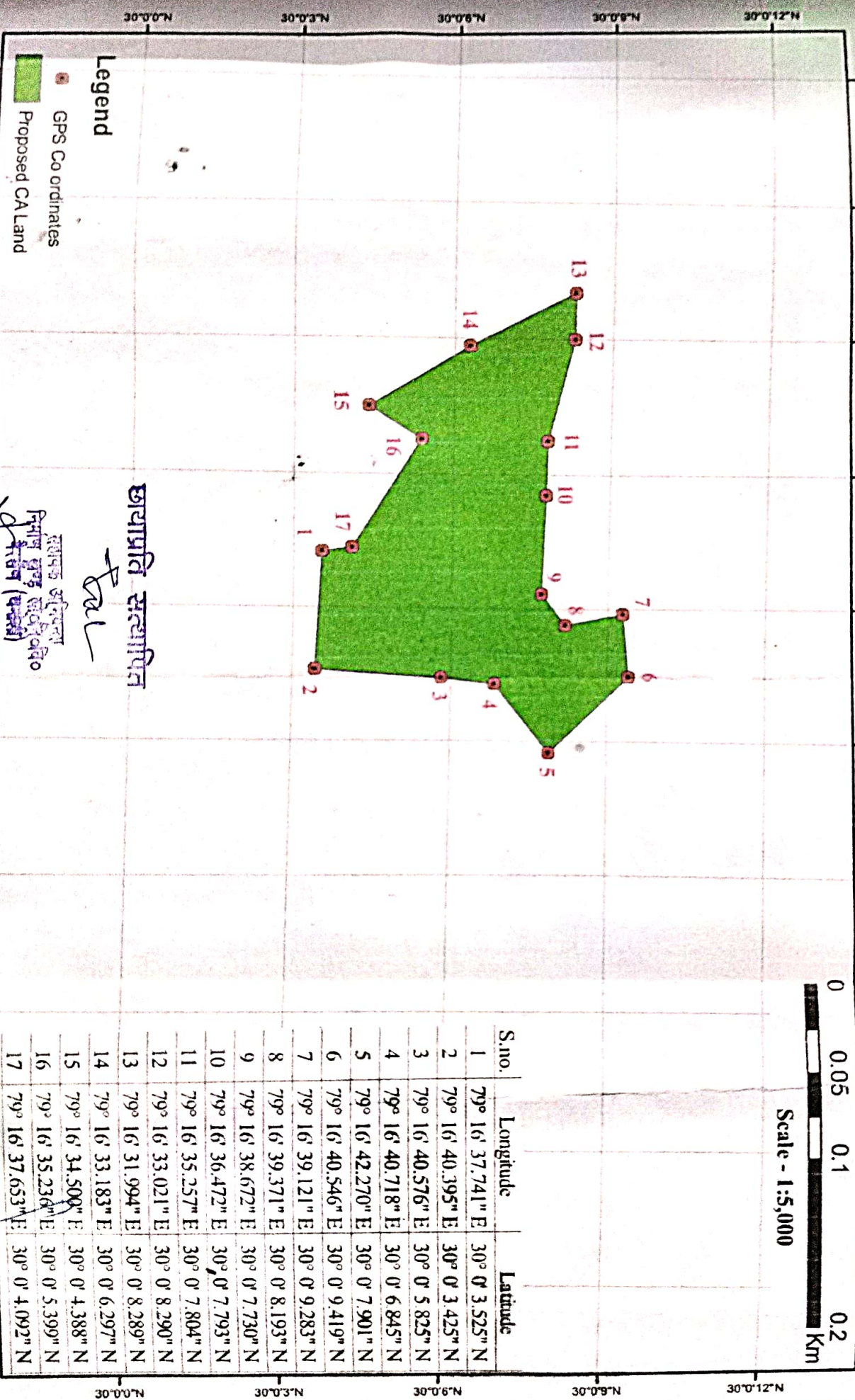
15E

समस्त अधिकार
 विभाग एवं अधिकारी
 के लिये उपलब्ध

समस्त अधिकार
 विभाग एवं अधिकारी
 के लिये उपलब्ध

समस्त अधिकार
 विभाग एवं अधिकारी
 के लिये उपलब्ध

जीयारेफरेन्स मैप - जनपद चमोली के विकासखण्ड गैरसैण के अन्तर्गत भैखोली से नलागांव लखेड़ी बांसी सेम लगा अकरसाझा तक मोटर मार्ग के विस्तार हेतु चयनित क्षतिपूरक वृक्षारोपण स्थल



S.no.	Longitude	Latitude
1	79° 16' 37.741" E	30° 0' 3.525" N
2	79° 16' 40.395" E	30° 0' 3.425" N
3	79° 16' 40.576" E	30° 0' 5.825" N
4	79° 16' 40.718" E	30° 0' 6.845" N
5	79° 16' 42.270" E	30° 0' 7.901" N
6	79° 16' 40.546" E	30° 0' 9.419" N
7	79° 16' 39.121" E	30° 0' 9.283" N
8	79° 16' 39.371" E	30° 0' 8.193" N
9	79° 16' 38.672" E	30° 0' 7.730" N
10	79° 16' 36.472" E	30° 0' 7.793" N
11	79° 16' 35.257" E	30° 0' 7.804" N
12	79° 16' 33.021" E	30° 0' 8.290" N
13	79° 16' 31.994" E	30° 0' 8.289" N
14	79° 16' 33.183" E	30° 0' 6.297" N
15	79° 16' 34.500" E	30° 0' 4.388" N
16	79° 16' 35.236" E	30° 0' 5.399" N
17	79° 16' 37.653" E	30° 0' 4.092" N

Legend

- GPS Co ordinates
- Proposed CA Land

अध्यापति स्थापित
Sal

निर्माण एवं सर्वेक्षण विभाग
 जिला मुख्यालय (चमोली)


Sal

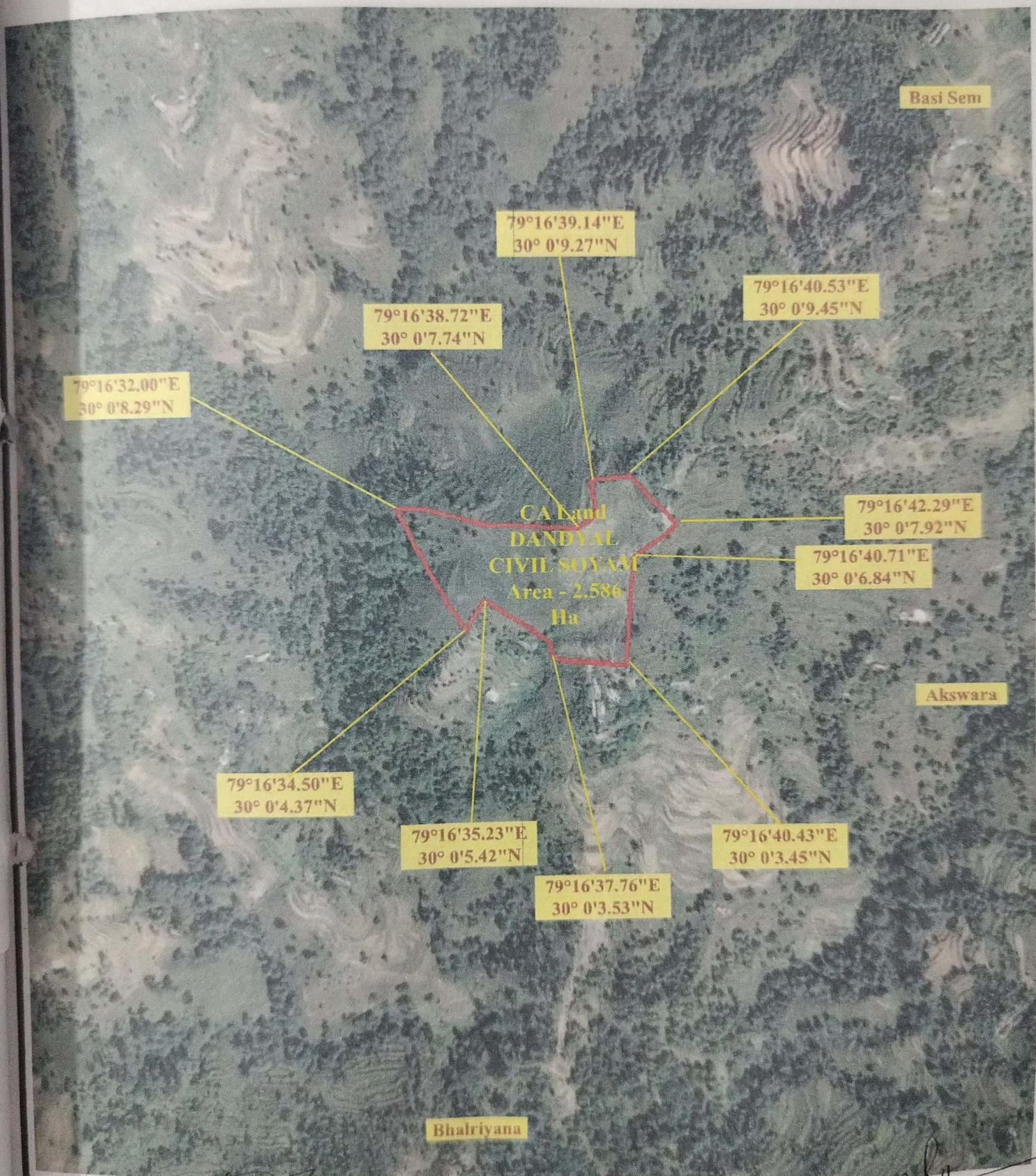
निर्माण एवं सर्वेक्षण विभाग
 जिला मुख्यालय (चमोली)

निर्माण एवं सर्वेक्षण विभाग
 जिला मुख्यालय (चमोली)


निर्माण एवं सर्वेक्षण विभाग
 जिला मुख्यालय (चमोली)

निर्माण एवं सर्वेक्षण विभाग
 जिला मुख्यालय (चमोली)

डिजिटल मानचित्र - जनपद चमोली में मैखोली खिनसर से नलगाव लखेडी मोटर मार्ग के निर्माण हेतु प्रस्तावित वृक्षारोपण स्थल (क्षेत्रफल - 2.586 है०) 



Legend



वन क्षेत्र अधिकारी
लोहाली वनक्षेत्र, गैरमैण
**CA Land DANDYAL CIVIL
SOYAM Area - 2.586 Ha**

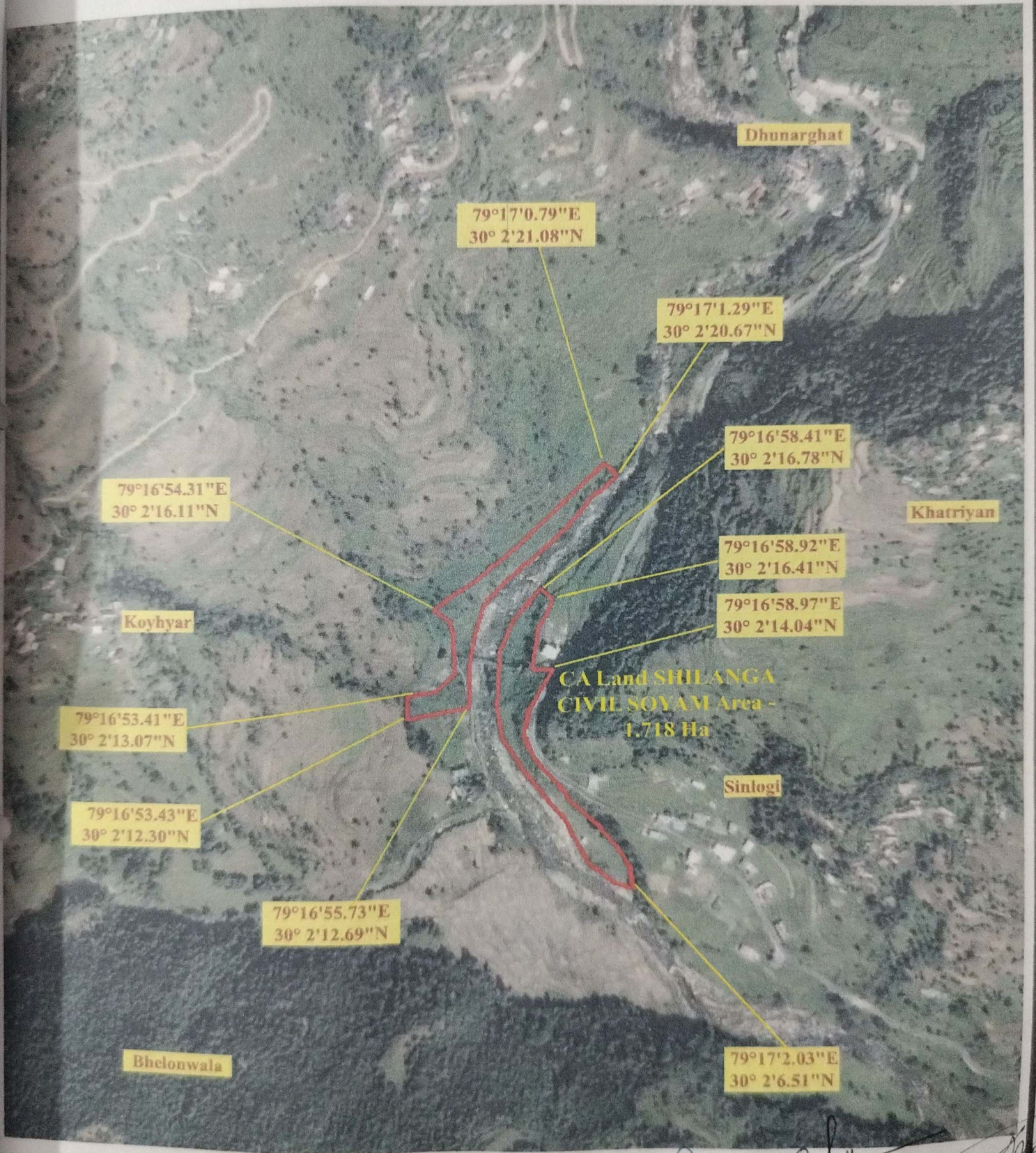
(Signature)

उप वन संरक्षक
केदारनाथ वन्य/जीव प्रभाग
गोपेश्वर


सहायक अभियंता
निर्माण खण्ड लोहाली
चमोली

Executive Engineer
Construction Division
W.D. Gaurain

डिजिटल मानचित्र - जनपद चमोली में मैखोली खिनसर से नलगाव लखेडी मोटर मार्ग के निर्माण हेतु प्रस्तावित वृक्षारोपण स्थल (क्षेत्रफल - 1.718 है0)



Legend



CA Land SHILANGA CIVIL SOYAM
Area - 1.718 Ha

[Handwritten signature]

सहायक अभियंता
निर्माण विभाग लखेडी
चमोली

Executive Engineer
Construction Division
W B Garsana

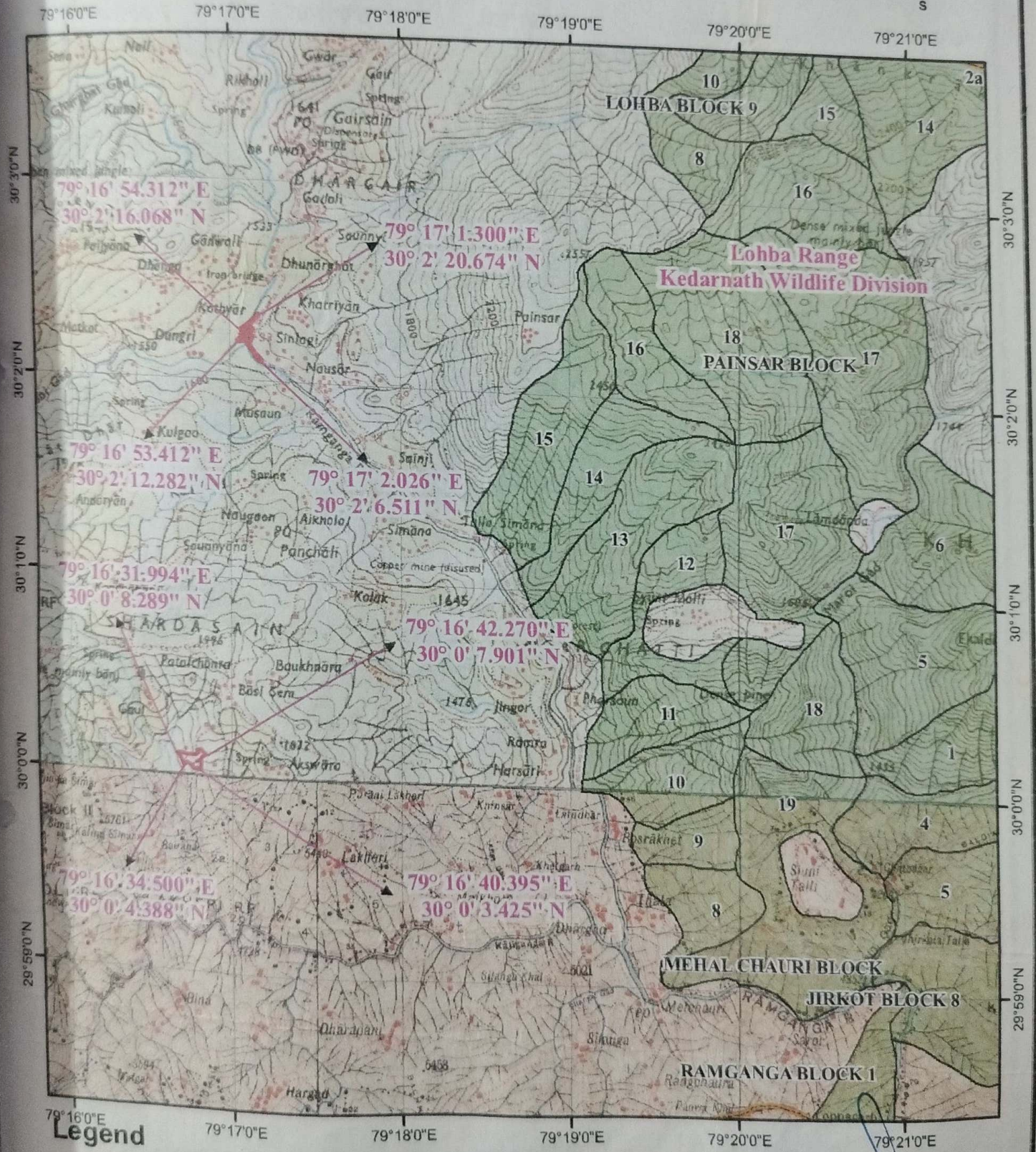
वन क्षेत्र अधिकारी
लखेडी

उप वन संरक्षक
केदारनाथ वन्य जीव प्रभाग
गापश्वर

डिजिटल मैप - जनपद चमोली के विकासखण्ड गैरसैण के अन्तर्गत मैखोली से नलगांव लखेड़ी बांसी सेम लगा अक्स्वाड़ा तक मोटर मार्ग के विस्तार हेतु चयनित क्षतिपूरक वृक्षारोपण स्थल

0 0.5 1 1.5 2 Km

Scale - 1:50,000



Legend

- Proposed Plantation
- Reserve Forest Area
- Reserve Forest Boundary
- Forest Division Boundary

वन क्षेत्राधिकारी
लोहवा वनक्षेत्र गैरसैण

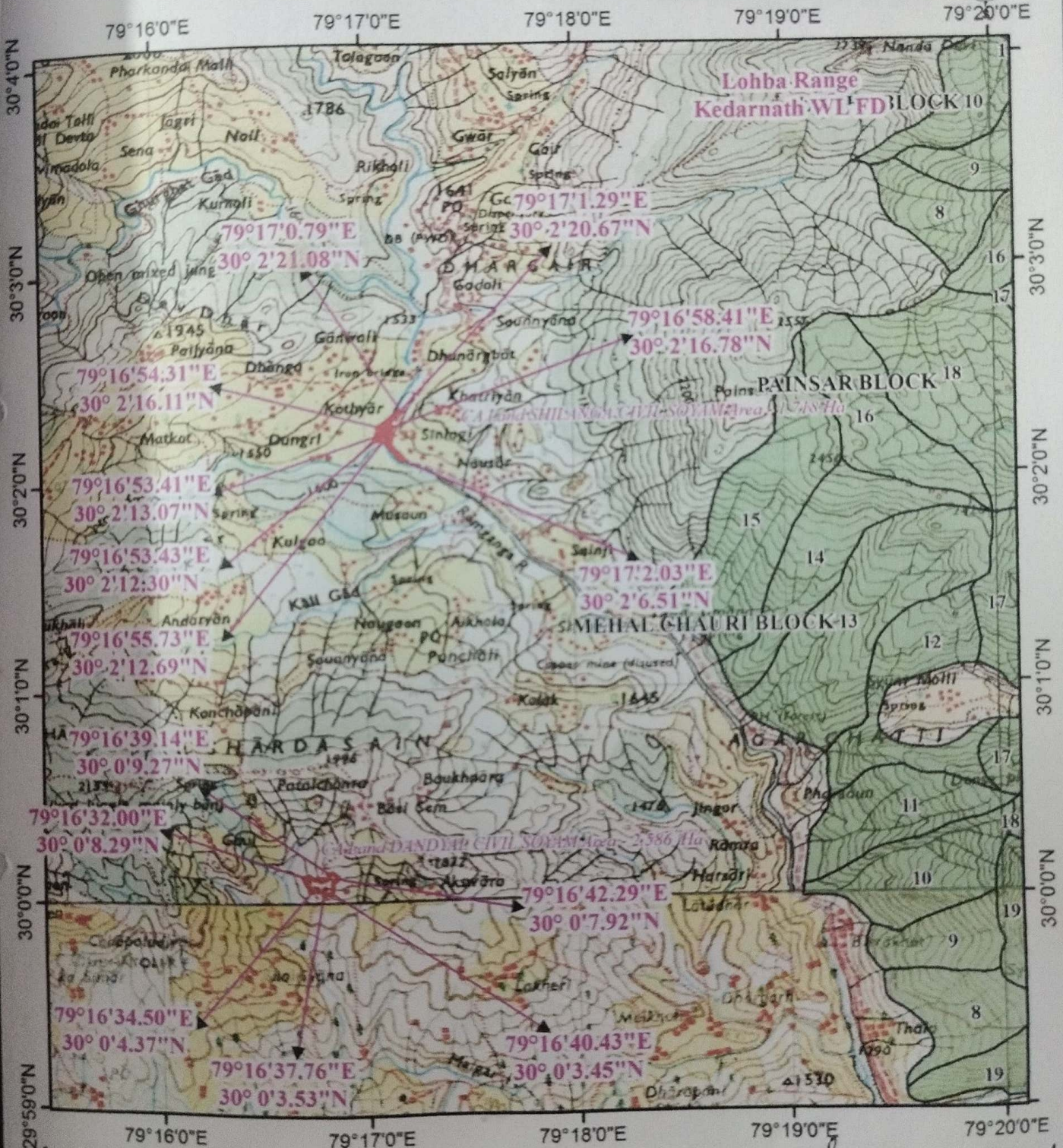
उप वन संरक्षक
केदारनाथ वन्य जीव प्रभाग
चमोली

निर्माण एवं निरीक्षण
चमोली





अभियंता अभियंता
निर्माण एवं निरीक्षण
चमोली

डिजिटल मानचित्र - जनपद चमोली में मैखोली खिनसर से नलगाव लखेडी मोटर मार्ग के निर्माण हेतु प्रस्तावित वृक्षारोपण स्थल (क्षेत्रफल - 4.304 है०)

0 0.5 1 1.5 2 Km



Legend

-  Proposed CA Land 4.304 Ha.
-  Reserve Forest Area
-  Reserve Forest Boundary
-  Forest Division Boundary

सड़क निर्माण
निर्माण स्थल निर्माण
नैसर्गिक (चमोली)


उप वन संरक्षक
केदारनाथ वन्य जीव प्रभाग
गोपेश्वर


Executive Engineer
Construction Division
PWD Garson


वन क्षेत्राधिकारी
केदारनाथ वनक्षेत्र निर्माण

“Central Verge का प्रमाण – पत्र”

प्रमाणित किया जाता है कि सडक निर्माण के पश्चात जहां – जहां संभव हो सडक के दोनों किनारों पर प्रयोक्ता अभिकरण अपने व्यय पर वन विभाग की देख – रेख में strip plantation किया जायेगा।


कनिष्ठ अभियन्ता
निर्माण खण्ड, लो०नि०वि०,
गैरसैण


सहायक अभियन्ता
निर्माण खण्ड, लो०नि०वि०,
गैरसैण


अधिशाली अभियन्ता
निर्माण खण्ड, लो०नि०वि०,
गैरसैण

अनापत्ति प्रमाण पत्र

आज दिनांक 16/11/11 को मैरवोली से जलगाँव लखेडी मोटर मार्ग की लोक निर्माण विभाग द्वारा सर्वेक्षण किया जा रहा है। उक्त रास्ते से हम सभी ग्रामवासी सहमत हैं। तथा मोटर मार्ग सर्वेक्षण पर जो भी नाम भूमि एवं सिविल भूमि आ रही है उसको देने में हम सहमत हैं। तथा किसी प्रकार की कोई आपत्ति नहीं है। हम समस्त ग्रामवासी सर्वेक्षण से पूर्ण रूप सहमत हैं। तथा किसी भी प्रकार की आपत्ति नहीं है।

हीरादेवी

11 पतावाट्टे

21 ~~समय~~

32 मय्याकसिमू

40 मकानवाट्टे

कुंवरवाट्टे

अबलावाट्टे

71 धनवाट्टे

81 शंकरवाट्टे


91 कलवाट्टे

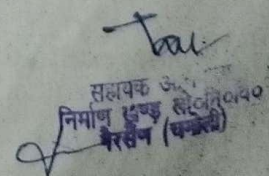
100 रघुवाट्टे

110 मंगलवाट्टे

121 रणजीतवाट्टे

131 मंगलवाट्टे


 सदस्य
 जिला पंचायत चमोली,
 वार्ड कोठा-15


 सहायक
 निर्माण एवं संचालन
 विभाग (चमोली)

Office Of the District Collector : Chamoli

Dated.....

No.....

TO WHOMSOEVER IT MAY CONCERN

In compliance of the Ministry Of Environment and forest (MOEF) , Government of India's letter No 11-9/98-EC(pt.) dated 3rd August 2009 wherein the MOEF issued guideline on submission of evidences for having initiated and completed the process of settiement of right under the scheduled tribes and other Traditional Forest Dwellers (Recognition of Forest Rights, Act 2006 (F Ra, for Short)on the forest land proposed to be diverted for non- forest purposes read with MOEF's letter dated 5th February 2013 wherein MOEF issued certain relaxation in respect of linear projects.It is certified that 2.767Hect of forest land proposed to be diverted in favor of P W D Uttarakhand (Name of user agency) for Construction of Maikholi to Nalgaw Lakhedi to Rohida Motor Road 6.00 Km Under P W D Gairsain (purpose for diversion of forest land) in Chamoli District falls within jurisdiction of Gairsain Tehsils .

It is further certified that :

SN		Remark
(A)	The complete process for identification and settlement of rights under the FRA has been carried out for the entire 2.767 Hect of civil area proposed for diversion .A copy of records of all consultations and meetings of the forest Right Committees ,Gram Sabha(s) sub-Division Level committee(s) and District level Committee are enclosed as annexure 1 to - annexure.	not applicable as there are no habitats belonging to scheduled tribes and other traditional forest Dwellers.
(B)	The diversion of forest land for facilities managed by the Government as required under section 3(2) of FRA have been completed and the Gram sabhas have given their consent to it.	Not applicable as there are no habitats belonging to scheduled tribes and other traditional forest Dwellers . there is no objection certificate of concerned villages regarding construction of aforesaid motor road is affixed in the forest file .
(C)	The proposed does not involve recognized rights of primitive Tribal Groups and pre- agricultural communities .	not applicable as there are no habitats belonging to scheduled tribes and other traditional forest Dwellers.

Signature

(S.A. Murgeson, District Magistrate Chamoli)

सहायक अभियन्ता
निर्माण धुन्ड लेखनी वि०
गैरसैन (चमोली)

प्रारूप-30

(वन अधिकार अधिनियम, 2006 के अन्तर्गत रागरत वन गूँगे हस्तान्तरण प्रस्तावों में भारत सरकार द्वारा निर्धारित प्रपत्रों पर सूचना/अभिलेख संलग्न किये जाने हैं।)

FORM-1

(for linear projects)

Government of Uttarakhand Office of the District Collector Chamoli

No-----

Dated-----

TO WHOWSOEVER IT MAY CONCERN

In compliance of the Ministry of Environment and Forests (MOEF), Government of India's letter No 11-9/98-FC(pt) dated 3rd August 2009 wherein the MoEF issued guidelines on submission of evidences for having initiated and completed the process of settlement of rights under the Scheduled Tribes and Other Traditional Forest Dwellers (Recognition of Forest Rights) Act, 2006 ('FRA', for short) on the forest land proposed to be diverted for non-forest purposes read with MoEF's letter dated 5th February 2013 wherein MoEF issued certain relaxation in respect of linear projects, it is certified that 2.152 hectares of forest land proposed to be diverted in favour of P.W.D (name of user agency) for **Construction Of Maikholi to Nalgaon-Lakheri-Vasisem-Rohira M/R** (purpose for diversion of forest land) in Chamoli district falls within jurisdiction of Nalgaon, Lakheri and Vasisem villages in Gairsain tehsil.


It is further certified that:

- the complete process for identification and settlement of rights under the FRA has been carried out for the entire 2.152 hectares of forest area proposed for diversion. A copy of records of all consultations and meetings of the Forest Rights committee(s), Gram Sabha(s) sub- Division level Committee(s) and the District Level Committee are enclosed.
- the diversion of forest land for facilities managed by the Government as required under section 3 (2) of the FRA have been completed and the Grama Sabhas have given their consent to it;
- the proposal does not involve recognised rights of Primitive Tribal Groups and Pre-agricultural communities.

Lucl: As above.


Signature

(Full name and official seal of the District Collector)


सहायक अभियन्ता
निर्माण एवं संचालन
चमोली (उत्तराखण्ड)

FORM-II
(for projects other than linear projects)
Government of Uttarakhand Office of the District Collector Chamoli

Dated—

No---

To WHOSOEVER IT MAY CONCERN

In complinace of the Ministry of Environment and Forests (MoEF), Government of India's letter No 11-9/98-FC(pt) dated 3rd August 2009 wherein the MoEF issued guidelines on submission of evidences for having initiated and completed the process of settlement of rights under the Scheduled Tribes and Other Traditional Forest Dwellers (Recognition of Forest Rights) Act, 2006 ('FRA', for short) on the forest land proposed to be diverted for non-forest purposes, it is certified that 2.152 hectares of forest land proposed to be diverted in favour of PWD Gairsain (name of user agency) for Construction Of Maikholi to Nalgaon-Lakheri-Vasisem-Rohira M/R (purpose for diversion of forest land) in Chamoli district falls within jurisdiction of Nalgaon, Lakheri and Vasisem villages in Gairsain tehsil.


It is further certified that:

- (a) the complete process for identification and settlement of rights under the FRA has been carried out for the entire 2.152 hectares of forest land proposed for diversion. A copy of records of all consultations and meetings of the Forest Rights committee(s), Gram Sabha(s) sub- Division laevel Committee(s) and the District Level Committee are enclosed.
- (b) the proposal for such diversion (with full details of project and its implications, in vernacular/ local language) have been placed before each concerred Grama Sabha of forest-dwellers, who are eligible under the FRA;
- (c) the each of concerned Gram Sabha (s), has certified that all formalitics/processes under the FRA have been carried out, and that they have given their consent to the proposed diversion and the compensation and ameliorative measures, if any, having understood the purpose and details of proposed diversion. a copy of certificate issued by the garm sabha of Nalgaon, Lakheri and Vasisem villages are enclosed.
- (d) the discussion and decisions on such proposals had taken pace only when there was a quorum of minimum 50% of the members of Gram Sabha present;
- (e) the diversion of forest land for facilities managed by the Government as required under section 3 (2) of the FRA have been completed and the Grama Sabhas have given their consent to it;
- (f) the rights of Primitve Tribal Groups and Pre-Agricultural communitis, where applicable have been specifically safeguarded as per section 3 (1)(e) of the FRA

Incl: As above.


 Signature

(Full name and official seal of the District Collector)


 सहायक अभियन्ता
 निर्माण विभाग (संवेदनिक)
 गैरसैन (चमोली)

प्रारूप-30.1

OFFICE OF THE DEPUTY COMMISSIONER
DISTRICT CHAMOLI (U.K.)

Proceeding of the meeting of the district level committee constituted under schedule tribes & other traditional forest Dwellers (recognition of rights) act (FRA). 2006.

A meeting of the district level committee of Chamoli district, constituted under FRA. 2006 was held under the chairmanship of Mr/Mrs/Miss.I.A.S deputy commissioner, on dated at timeat in which application claiming rights in Gairsain area measuring 2.152 hect for the construction of Maikholi to Nalgaon-Lakheri-Vasisem-Rohira M/R forest land under FRA. 2006 of the following applicant duly processed and recommended by the sub division level committee of Nalgaon, Lakheri and Vasisem sub division were discussed to consider the same for admission by the district level committee.

After scrutiny of the documents and detailed discussions, no objection/claims were found to have been made & hence District level committee recommend the above case for diversion of land for the said purpose.

Place:.....

Dated:.....

[Handwritten Signature]

Deputy Commissioner-cum-Chairman
District Level Committee

[Handwritten Signature]
सहायक अधीक्षक
निर्माण इकाई क्षेत्रीय
देवरसैन (कमला)

प्रारूप-30.2

परियोजना का नाम- जनपद चमोली के विकासखण्ड गैरसैण में मैखोली से नलगाँव लखेडी वासीसेम मोटर मार्ग का निर्माण लम्बाई 6.00 किमी०

कार्यालय उप जिलाधिकारी, गैरसैण

अनुसूचित जनजाति और परम्परागत वनवासी अधिनियम 2006 के तहत प्रमाण-पत्र
उपखण्ड स्तरीय समिति, गैरसैण

उपखण्ड गैरसैण परिक्षेत्र के अन्तर्गत मैखोली से नलगाँव लखेडी वासीसेम मोटर
मार्ग हेतु आरक्षित वन भूमि, गैरसैण हेतु सिविल एवं सोयम वन भूमि 2.152 हे० वन पंचायत भूमि, अर्थात् कुल
2.152 हे० वन भूमि) का लो० नि० वि० प्रयोक्ता एजेन्सी के पक्ष में हस्तान्तरित किये जाने हेतु
अनुसूचित जनजाति और अन्य परम्परागत वनवासी (वन अधिकारों की मान्यता) अधिनियम, 2006 के अन्तर्गत उपखण्ड
स्तरीय समिति, (तहसील गैरसैण) की दिनांक 31/11/20 को सम्पन्न बैठक की कार्यवाही का विवरण-

अनुसूचित जनजाति और अन्य परम्परागत वन निवासी (वन अधिकारों की मान्यता)
अधिनियम 2006 एवं नियम 2008 के अन्तर्गत उपखण्ड स्तरीय वन अधिकार समिति की बैठक श्री
उप जिलाधिकारी एवं अध्यक्ष उपखण्ड स्तरीय वन अधिकार समिति की अध्यक्षता में आयोजित की गयी। बैठक में
माननीय सदस्यों की उपस्थिति निम्नानुसार है।

- | | | | |
|--------------------------------|---------------------------|----------------------|------------|
| 1- श्री <u>बिष्म सिंह नेगी</u> | उपजिलाधिकारी | <u>गैरसैण</u> | अध्यक्ष |
| 2- श्री <u>सुरेन्द्र लाल</u> | उप प्रभागीय वनाधिकारी | <u>गैरसैण</u> | सदस्य |
| 3- श्री <u>सुरेन्द्र लाल</u> | सहायक समाज कल्याण अधिकारी | <u>गैरसैण</u> | सदस्य/सचिव |
| 4- श्री <u>नरेशी देवी</u> | बी०डी०सी० क्षेत्र | <u>लखेडी वासीसेम</u> | सदस्य |

उपखण्ड सचिव द्वारा माननीय सदस्यों का बैठक में स्वागत करते हुए उप जिलाधिकारी की
अनुमति से बैठक की कार्यवाही प्रारम्भ की गई। माननीय सदस्यों को अवगत कराया गया कि

मैखोली से नलगाँव लखेडी वासीसेम मोटर मार्ग
परियोजना हेतु 2.152 हे० वन भूमि

प्रयोक्ता एजेन्सी के पक्ष में हस्तान्तरित किये जाने हेतु प्रस्ताव माननीय सदस्यों के समक्ष रखा गया। ग्राम सभा के
अन्तर्गत वनाधिकार का कोई मामला लम्बित नहीं है। उक्त भूमि का संबंधित ग्राम सभा द्वारा सर्वसम्मति से पारित
प्रस्ताव के आधार पर सार्वजनिक उपयोग हेतु प्रत्यावर्तन की अनुशंसा की गई है।

संबंधित उप प्रभागीय वनाधिकारी, केदारनाथ द्वारा अनुसूचित जनजाति एवं अन्य
परम्परागत वन निवासी (वन अधिकारों की मान्यता) अधिनियम 2006 एवं तत्सम्बंधी नियम 2008 के प्राविधान को स्पष्ट
करते हुए जानकारी से माननीय सदस्यों को अवगत कराया कि वन अधिनियम, 2006 के अन्तर्गत किसी भी दावेदार
का दावा/आवेदन पत्र प्रस्तुत नहीं किया गया है। इस संबंध में ग्राम सभा/पंचायत द्वारा अनापत्ति जारी की जा चुकी
है। अतः प्रकरण में उपखण्ड स्तरीय वन अधिकार समिति द्वारा अनापत्ति जारी की जा सकती है।

बैठक में सर्वसम्मति से उपखण्ड गैरसैण परिक्षेत्र के अन्तर्गत मैखोली से नलगाँव
लखेडी वासीसेम मोटर मार्ग परियोजना के निर्माण हेतु 2.152 हे० वन भूमि प्रयोक्ता एजेन्सी को जनहित में
सक्षम प्राधिकारी से अनुमति प्राप्त कर प्रत्यावर्तित किये जाने पर सहमति व्यक्त की गयी।

उप जिलाधिकारी/अध्यक्ष
उपखण्ड स्तरीय वन अधिकार समिति
तहसील- गैरसैण
जनपद- चमोली

प्रतिलिपि : जिलाधिकारी, को सूचनार्थ एवं आवश्यक कार्यवाही हेतु।

उप जिलाधिकारी/अध्यक्ष
उपखण्ड स्तरीय वन अधिकार समिति
तहसील- गैरसैण
जनपद- चमोली

सहायक अधिकारी
निमाण खण्ड स्तरीय वन
अधिकार समिति (चमोली)

परियोजना का नाम :- मेखोली से जलगांव - लखेड़ी तासीखेम से रोड तक मोटर मार्ग का निर्माण

वन अधिकार अधिनियम, 2006 के अन्तर्गत अनापत्ति प्रमाण-पत्र

ग्राम पंचायत का नाम लखेड़ी
तहसील जलगांव, जिला चम्बोली

अनापत्ति प्रमाण पत्र


जिला चम्बोली - उत्तराखण्ड में लखेड़ी तासीखेम से रोड तक मोटर मार्ग परियोजना के निर्माण हेतु (3.52 हे० आरक्षित-वन भूमि, 3.52 हे० सिविल सोयम भूमि, 2.152 हे०, वन पंचायत भूमि — हे०) अर्थात् कुल 2.152 हे० वन भूमि का लो वनि वि० विभाग/संस्था के पक्ष में भारत सरकार, पर्यावरण एवं वन मंत्रालय द्वारा प्रत्यावर्तित करने हेतु आवेदन प्रस्तुत किया गया।

उक्त प्रकरण के विषय में ग्राम पंचायत लखेड़ी द्वारा दिनांक १.11.15 को सम्पन्न ग्राम समा/ग्राम पंचायत की बैठक में प्रयोक्ता एजेन्सी द्वारा आवेदित वन भूमि के संबंध में अनापत्ति प्रमाण पत्र निर्गत करने हेतु विस्तृत चर्चा की गई। यह कि वन अधिकार अधिनियम, 2006 के प्राविधानों के तहत आवेदित वन भूमि में आदिवासी अथवा किसी गैर आदिवासी का कब्जा/कृषि कार्य है अथवा नहीं। * उपस्थित सभी ग्रामवासियों द्वारा स्पष्ट किया गया कि उक्त वन भूमि में किसी भी आदिवासी अथवा गैर आदिवासी का कब्जा/कृषि कार्य नहीं किया जा रहा है। इसके अतिरिक्त परियोजना के निर्माण हेतु आवेदित वन भूमि पर ग्रामवासियों के परम्परागत अधिकारों का हनन नहीं हो रहा है।

चर्चा के उपरान्त ग्राम समा द्वारा सर्वसम्मति से निर्णय लिया गया /प्रस्ताव पारित किया गया कि ग्राम लखेड़ी के ग्रामवासियों को उक्त वन भूमि लो वनि वि० प्रयोक्ता एजेन्सी को परियोजना के निर्माण हेतु दिये जाने पर कोई आपत्ति नहीं है।

प्रमाणित किया जो सत्य एवं सही है।

ह०/-
ग्राम सचिव



नोट :- * यदि किसी आदिवासी अथवा वनवासी की निजी भूमि प्रभावित हो रही है, तो तदनुसार उसका विवरण उक्त प्रपत्र में दिया जाय।
उक्त प्रपत्र प्रयोक्ता एजेन्सी के द्वारा प्राप्त कर प्रस्ताव के साथ संलग्न किया जाना है।


Signature
सहायक अभियन्ता
निर्माण एवं लो वनि वि०
भारत (चम्बोली)

प्रपत्र-23.1

दिनांक को, ग्राम सभा की सम्पन्न बैठक की उपस्थिति

ग्राम पंचायत लखेडी

क्रमांक	ग्राम सभा में उपस्थित वरिष्ठ ग्रामवासियों के नाम	हस्ताक्षर
1	पतावसिंह 87 बरतनाथसिंह	पतावसिंह
2	सुभासिंह 88 शिवसिंह	सुभासिंह
3	भुवनासिंह 89 राजसिंह	भुवनासिंह
4	हरासिंह 90 जयसिंह	हरासिंह
5	सुभासिंह 91 रामसिंह	सुभासिंह
6	सुभासिंह 92 गोविंदसिंह	सुभासिंह
7	मलनासिंह 93 राजसिंह	मलनासिंह
8	शुक्लासिंह 94 सोहनसिंह	शुक्लासिंह
9	बागसिंह 95 मदनसिंह	बागसिंह
10	भगवतसिंह 96 मदनसिंह	भगवतसिंह


 सहायक अधिकारी
 निर्माण एवं संचालन वि०
 भारत (पंचायत)

प्रारूप-34

परियोजना का नाम- जनपद चमोली के विकासखण्ड गैरसैण में मैखोली से नलगाँव लखेडी पासिसेम रोहिडा मोटर मार्ग के निर्माण हेतु 2.152 हे० वन भूमि का लो०नि०वि० को हस्तान्तरण। लम्बाई 6.00 कि०मी०।

भू-वैज्ञानिक की संस्तुतियों/सुझावों का अनुपालन किये जाने का प्रमाण-पत्र

प्रमाणित किया जाता है कि विषयगत परियोजना के निर्माण हेतु भू-वैज्ञानिक द्वारा दिये गये सुझावों/संस्तुतियों का अनुपालन सुनिश्चित किया जायेगा।

Tad
सहायक अभियन्ता
निर्माण खण्ड लो०नि०वि०
गैरसैण (चमोली)

CB
कनिष्ठ अभियन्ता
निर्माण खण्ड लो०नि०वि०
गैरसैण, चमोली।

soyl
सहायक अभियन्ता
निर्माण खण्ड लो०नि०वि०
गैरसैण, चमोली।

soyl
अभिज्ञ अभियन्ता
निर्माण खण्ड लो०नि०वि०
गैरसैण, चमोली।

प्रारूप-39

परियोजना का नाम- जनपद चमोली के विकासखण्ड गैरसैण में मैखोली से नलगौंव लखेडी वासीसेम रोहिडा मोटर मार्ग के निर्माण हेतु 2.152 हे० वन भूमि का लो०नि०वि० को हस्तान्तरण। लम्बाई 6.00 कि०मी०।

परियोजना में कार्यरत श्रमिकों को मिट्टी का तेल/रसोई गैस उपलब्ध कराये जाने का प्रमाण-पत्र

प्रमाणित किया जाता है कि प्रश्नगत परियोजना निर्माण कार्य के दौरान निर्माण कार्य में कार्यरत श्रमिकों/कर्मचारियों को प्रयोक्ता एजेन्सी द्वारा मिट्टी का तेल/रसोई गैस उपलब्ध करायी जायेगी।

कनिष्ठ अभियन्ता
निर्माण खण्ड लो०नि०वि०
गैरसैण, चमोली।

सहायक अभियन्ता
निर्माण खण्ड लो०नि०वि०
गैरसैण, चमोली।

अधिसूची अभियन्ता
निर्माण खण्ड लो०नि०वि०
गैरसैण, चमोली।

सहायक अभियन्ता
निर्माण खण्ड लो०नि०वि०
गैरसैण (चमोली)


अनापत्ति प्रमाण-पत्र

प्रमाणित किया गया कि राज्य योजना के अन्तर्गत मैरसैण, चमोली नगरपालिका क्षेत्र गैरसैण ग्राम गैरसैण के निर्माण हेतु जो भूमि निर्माण/ मक डिस्पोजल प्रस्तावित की गई है। उस प्रयोजना हेतु मेरी अर्जित की जाती है तो मुझे कोई आपत्ति नहीं है। मैं विभागीय दरों पर अपनी भूमि सहर्ष देने को तैयार हूँ।

उपरोक्त के अतिरिक्त भी यदि किसी भी अन्य ग्रामवासी की भूमि प्रयोजन हेतु ली जाती है तो ग्राम सभा यह वचन देती है कि उक्त बिना किसी आपत्ति के विभागीय दरों में उपलब्ध करा दी जायेगी।

Sub Singh

नाम- श्री गीताराम 5% चयनित
ग्राम- गैरसैण



ग्राम प्रधान

पर प्रस्तावित मक डिस्पोजल हेतु सिविल भूमि ग्राम- गैरसैण पटवारी वृत्त तहसील- गैरसैण जिला- चमोली के नाम भूमि विवरण निम्न प्रकार है।

क्र.सं.	खाता खतौनी नं०	खसरा नम्बर	लिया गया रकवा	भूमि
1	2	3	4	5
01	03	1156	0.011 हे०.	0.011 हे०

Sub Singh
अमीन
निर्माण खण्ड लो०नि०वि०
गैरसैण, चमोली।

Sub Singh
कनिष्ठ अभियन्ता
निर्माण खण्ड लो०नि०वि०
गैरसैण, चमोली।

Sub Singh
सहायक अभियन्ता
निर्माण खण्ड लो०नि०वि०
गैरसैण, चमोली।

Sub Singh
अभियन्ता
निर्माण खण्ड लो०नि०वि०
गैरसैण, चमोली।

Sub Singh
15/11/15
गैरसैण
चमोली

Sub Singh
तहसीलदार
गैरसैण (चमोली)

Sub Singh
उपनिर्वाह अधिकारी
गैरसैण (चमोली)

Sub Singh
सहायक अभियन्ता
निर्माण खण्ड लो०नि०वि०
गैरसैण (चमोली)


अनापत्ति प्रमाण-पत्र

प्रमाणित किया जाता है, कि राज्य योजना के अन्तर्गत खेती से लक्ष्यित स्वेदी वासी के निर्माण हेतु जो भूमि निर्माण/ मक डिस्पोजल प्रस्तावित की गई है। उस प्रयोजना हेतु मेरी अर्जित की जाती है तो मुझे कोई आपत्ति नहीं है। मैं विभागीय दरों पर अपनी भूमि सहर्ष देने को तैयार हूँ।

उपरोक्त के अतिरिक्त भी यदि किसी भी अन्य ग्रामवासी की भूमि प्रयोजन हेतु ली जाती है तो ग्राम सभा यह वचन देती है कि उक्त बिना किसी आपत्ति के विभागीय दरों में उपलब्ध करा दी जायेगी।

Handwritten signature

नाम- संकर सिंह 3/ धर्म सिंह
ग्राम



ग्राम प्रधान

पर प्रस्तावित मक डिस्पोजल हेतु सिविल भूमि ग्राम- खेती पटवारी वृत्त
तहसील गैरसैण जिला चमोली के नाम भूमि विवरण निम्न प्रकार है।

खता खतौनी नं०	खसरा नम्बर	लिया गया रकवा	भूमि
2	3	4	5
03	5	1321	0.046 हे०
			0.046 हे०

अमीन

निर्माण खण्ड लो०नि०वि०
गैरसैण, चमोली।

कनिष्ठ अभियन्ता

निर्माण खण्ड लो०नि०वि०
गैरसैण, चमोली।

सहायक अभियन्ता

निर्माण खण्ड लो०नि०वि०
गैरसैण, चमोली।

अधिसासी अभियन्ता
निर्माण खण्ड लो०नि०वि०
गैरसैण, चमोली।

तहसीलदार

गैरसैण (चमोली)

सुपुत्रिलाधिकारी

गैरसैण (चमोली)

सहायक अभियन्ता

निर्माण खण्ड लो०नि०वि०
गैरसैण (चमोली)

अनापत्ति प्रमाण-पत्र


प्रमाणित किया जाता है, कि राज्य योजना के अन्तर्गत शेखरी गाँव, शेखी ताली क्षेत्र के निर्माण हेतु जो भूमि निर्माण/ मक डिस्पोजल प्रस्तावित की गई है। उस प्रयोजना हेतु मेरी ग्राम सभा अर्जित की जाती है तो मुझे कोई आपत्ति नहीं है। मैं विभागीय दरों पर अपनी भूमि सहर्ष देने को तैयार हूँ।



नाम श्रीमती जूपली देवी अ/सं १५ अ/सं
ग्राम- वाहीलेख २०५५ शेखी

उपरोक्त के अतिरिक्त भी यदि किसी भी अन्य ग्रामवासी की भूमि प्रयोजन हेतु ली जाती है तो ग्राम सभा यह वचन देती है कि उक्त ग्राम सभा बिना किसी आपत्ति के विभागीय दरों में उपलब्ध करा दी जायेगी।

ग्राम प्रधान



ग्राम पर प्रस्तावित मक डिस्पोजल हेतु सिविल भूमि ग्राम शेखरी पटवारी वृत्त तहसील गैरसेण जिला चमोली के नाम भूमि विवरण निम्न प्रकार है।

क्र.सं.	खाता खतौनी नं०	खसरा नम्बर	लिया गया रकवा	भूमि
	2	3	4	5
04	11	733	0.014	0101426

अमीन
निर्माण खण्ड लो०नि०वि०
गैरसेण, चमोली।

कनिष्ठ अभियन्ता
निर्माण खण्ड लो०नि०वि०
गैरसेण, चमोली।

सहायक अभियन्ता
निर्माण खण्ड लो०नि०वि०
गैरसेण, चमोली।

अधिसासी अभियन्ता
निर्माण खण्ड लो०नि०वि०
गैरसेण, चमोली।

पटवारी
गैरसेण, चमोली।

तहसीलदार
(गैरसेण चमोली)

उपजिलाधिकारी
गैरसेण, चमोली।

सहायक अभियन्ता
निर्माण खण्ड लो०नि०वि०
गैरसेण (चमोली)

अनापत्ति प्रमाण-पत्र

प्रमाणित किया जाता है, कि राज्य योजना के अन्तर्गत मेखोटी तहसील चमोली जिले के निर्माण हेतु जो भूमि निर्माण/ मक डिस्पोजल प्रस्तावित की गई है। उस प्रयोजना हेतु मेरी अर्जित की जाती है तो मुझे कोई आपत्ति नहीं है। मैं विभागीय दरों पर अपनी भूमि सहर्ष देने को तैयार हूँ।

उपरोक्त के अतिरिक्त भी यदि किसी भी अन्य ग्रामवासी की भूमि प्रयोजन हेतु ली जाती है तो ग्राम सभा यह वचन देती है कि उक्त बिना किसी आपत्ति के विभागीय दरों में उपलब्ध करा दी जायेगी।

श्री चमोली सिंह


नाम- श्री चमोली सिंह

ग्राम- रतनगढ़

श्री चमोली सिंह

श्री चमोली सिंह

ग्राम प्रधान



पर प्रस्तावित मक डिस्पोजल हेतु सिविल भूमि ग्राम- रतनगढ़ तहसील- गैरसैण जिला- चमोली के नाम भूमि विवरण निम्न प्रकार है।

क्र.सं.	खाता खतौनी नं०	खसरा नम्बर	लिया गया रकबा	भूमि
	2	3	4	5
05	11	696	0.034 हे०	0.34 हे०

अमीन
निर्माण खण्ड लो०नि०वि०
गैरसैण, चमोली।

कनिष्ठ अभियन्ता
निर्माण खण्ड लो०नि०वि०
गैरसैण, चमोली।

सहायक अभियन्ता
निर्माण खण्ड लो०नि०वि०
गैरसैण, चमोली।
P.W.D. Garson

अधिशोषी अभियन्ता
निर्माण खण्ड लो०नि०वि०
गैरसैण, चमोली।

ग्राम सभा
प्रमुख श्री 15/1/15
गैरसैण, चमोली।

तहसीलदार
गैरसैण (चमोली)

उपजिलाधिकारी
गैरसैण (चमोली)

सहायक अभियन्ता
निर्माण खण्ड लो०नि०वि०
गैरसैण (चमोली)


अनापत्ति प्रमाण-पत्र

प्रमाणित किया गया कि राज्य योजना के अन्तर्गत मेरी खेतों व लगेरी बागीचे के निर्माण हेतु जो भूमि निर्माण/ मक डिस्पोजल प्रस्तावित की गई है। उस प्रयोजना हेतु मेरी अर्जित की जाती है तो मुझे कोई आपत्ति नहीं है। मैं विभागीय दरों पर अपनी भूमि सहर्ष देने को तैयार हूँ।

उपरोक्त के अतिरिक्त भी यदि किसी भी अन्य ग्रामवासी की भूमि प्रयोजन हेतु ली जाती है तो ग्राम सभा यह वचन देती है कि उक्त बिना किसी आपत्ति के विभागीय दरों में उपलब्ध करा दी जायेगी।

M-S. Kaper.
 नाम- पेटर खाना ११०
 ग्राम- दोहरा - भूमि -

ग्राम प्रधान



पर प्रस्तावित मक डिस्पोजल हेतु सिविल भूमि ग्राम- दोहरा पटवारी वृत्त तहसील- गैरसैन जिला- चमोली के नाम भूमि विवरण निम्न प्रकार है।

	खाता खतोनी नं०	खसरा नम्बर	लिया गया रकवा	भूमि
	2	3	4	5
६	11	694	0.024 हे०.	0.024 हे०

अमीन
 खण्ड लो०नि०वि०
 गैरसैन, चमोली।

अभिषेक
 कनिष्ठ अभियन्ता
 निर्माण खण्ड लो०नि०वि०
 गैरसैन, चमोली।

सहायक अभियन्ता
 निर्माण खण्ड लो०नि०वि०
 गैरसैन, चमोली।
 Assistant Engineer
 Construction Division
 G.S. Chamoli

अधिसासी अभियन्ता
 निर्माण खण्ड लो०नि०वि०
 गैरसैन, चमोली।

Warrant
 15/1/15
 तहसीलदार
 गैरसैन (चमोली)

तहसीलदार
 गैरसैन (चमोली)

उपजिलाधिकारी
 गैरसैन (चमोली)

सहायक अभियन्ता
 निर्माण खण्ड लो०नि०वि०
 गैरसैन (चमोली)

समझौता ज्ञापन

यह समझौता ज्ञापन एक पक्षकार के रूप में अधिशासी अभियन्ता, निर्माण खण्ड लो0नि0वि0 गैरसैंण (कार्यदायी

तथा:

दूसरे पक्षकार के रूप में समस्त नाप भूमिधर जिनकी भूमि गैरसैंण- मैखोली से नलगॉव लखेडी वासीसेम मोटर मार्ग के निर्माण हेतु उपयोग में लायी जानी है।

के बीच


आज वर्ष 2015 के जून महीने की 15 तारीख को निष्पादित किया गया है।


- यह सहमति हो गयी है कि कार्यदायी संस्था मार्ग निर्माण का समस्त कार्य निष्पादित करेगी।
- यह सहमति हो गई है कि अपनी वह भूमिधर जिनकी भूमि मार्ग निर्माण/ मक डिस्पोजल हेतु जायी जानी है। को वर्तमान सवीकृत सर्किल दरों पर प्रतिकर के रूप में भुगतान किया जायेगा तथा भूमि का हस्तान्तरण ग्राम्य विकास विभाग के नाम किया जायेगा।
- यदि कोई विवाद होता है तो उसका निवारण तहसील स्तर से किया जायेगा जिसका निर्णय दोनों पक्षों पर बंधकारी होगा।


इसके साक्ष्य स्वरूप पक्षकारों ने अपने प्राधिकृत प्रतिनिधियों के माध्यम से इस विलेख पर ऊपर सर्वप्रथम लिखित तारीख, माह वर्ष के हस्ताक्षर किये और अपनी मोहर लगाई है।

कार्यदायी संस्था की ओर से हस्ताक्षर
 नाम- इ0 के0सी0आर्या
 पदनाम- अधिशासी अभियन्ता
 निर्माण खण्ड लो0नि0वि0 गैरसैंण

नाम भूमिधर	पिता का नाम	हस्ताक्षर
1- जीन सिंह	चन्द्र सिंह	Jee Singh
2- कुन्दर सिंह	गोविन्द सिंह	Kunder Singh
3- सेकर सिंह	धर्म सिंह	Shesha
4- भूपाल सिंह	राम सिंह	भूपाल सिंह
5- नैदरवान सिंह	इन्द्र सिंह	M. S. Ram


 ल0 के0के0
 गैरसैंण


 गैरसैंण (मैखोली)



 गैरसैंण (मैखोली)


प्रारूप-51


परियोजना का नाम— जनपद चमोली के विकासखण्ड गैरसैण में मैखोली से नलगाँव लखेडी वासीसेम रोहिडा मोटर मार्ग के निर्माण हेतु 2.152 हे० वन भूमि का लो०नि०वि० को हस्तान्तरण। लम्बाई 6.00 कि०मी०।


एन०पी०वी० की बढ़ी दरों के अनुसार अतिरिक्त धनराशि जमा कराये जाने का प्रमाण-पत्र

प्रमाणित किया जाता है कि यदि भविष्य में मा० उच्चतम न्यायालय/भारत सरकार द्वारा एन०पी०वी० की वर्तमान दरों में कोई बढोतरी की जाती है तो एन०पी०वी० की बढ़ी हुई धनराशि का भुगतान वन विभाग को यथासमय कर दिया जायेगा।


कनिष्ठ अभियन्ता
निर्माण खण्ड लो०नि०वि०
गैरसैण, चमोली।


सहायक अभियन्ता
निर्माण खण्ड लो०नि०वि०
गैरसैण, चमोली।


अधिसासी अभियन्ता
निर्माण खण्ड लो०नि०वि०
गैरसैण, चमोली।



सहायक अभियन्ता
निर्माण खण्ड लो०नि०वि०
गैरसैण, चमोली।


75
प्रारूप-54

परियोजना का नाम- जनपद चमोली के विकासखण्ड गैरसैण में मैखोली से नलगाँव लखेडी
वासीसेम रोहिडा मोटर मार्ग के निर्माण हेतु 2.152 हे० वन भूमि का लो०नि०वि० को
हस्तान्तरण। लम्बाई 6.00 कि०मी०।


वन संरक्षण अधिनियम, 1980 का उल्लंघन न होने का प्रमाण-पत्र


प्रमाणित किया जाता है कि प्रश्नगत परियोजना के निर्माण हेतु
आवेदित वन भूमि पर वन संरक्षण अधिनियम, 1980 का उल्लंघन नहीं हुआ है।



प्रभारित वन अधिकारी
कैदारगोपेश्वरखंडचमोली।
गोपेश्वर



उप प्रभारित वन अधिकारी
गोवर उप वन प्रभाग
गोपेश्वर

उप वन अधिकारी बोहरा
उप वन प्रभाग


कनिष्ठ अभियन्ता
निर्माण खण्ड लो०नि०वि०
गैरसैण, चमोली।


सहायक अभियन्ता
निर्माण खण्ड लो०नि०वि०
गैरसैण, चमोली।


अधीनस्थ अभियन्ता
निर्माण खण्ड लो०नि०वि०
गैरसैण, चमोली।


सहायक अभियन्ता
निर्माण खण्ड लो०नि०वि०
गैरसैण, चमोली।