



कार्यालय अधिशासी अभियन्ता  
अस्थाई खण्ड, लो०नि०वि०, ऋषिकेश (देहरादून)



office of the Executive Engineer, Temporary Division P.W.D. Rishikesh

Phone/fax No.: 0135-2430660

E-mail: eetdrksh@rediffmail.com

पत्रांक 1021 / 1सी०

दिनांक 12 / 8 / 2024

सेवा में,

प्रभागीय वनाधिकारी  
देहरादून वनप्रभाग  
देहरादून।

**विषय:-**

जनपद देहरादून के विधानसभा क्षेत्र-डोईवाला के अन्तर्गत थानों से भोगपुर मोटर मार्ग के कि०मी० 3 पर 240 मी० पी०ए०सी० मोटर सेतु के निर्माण हेतु 0.9860 हे० वन भूमि का लो०नि०वि० को हस्तान्तरण।

**सन्दर्भ:-**

भारत सरकार, पर्यावरण वन एवं जलवायु परिवर्तन मंत्रालय, क्षेत्रीय कार्यालय, देहरादून की पत्र संख्या 8बी/यू०सी०पी०/06/97/2020/एफ०सी०/338 दिनांक 13.06.2023 एवं अपर प्रमुख वन संरक्षक एवं नोडल अधिकारी का पत्रांक 63/एफ०पी०/यू०के०/रोड/45839/2020 देहरादून दिनांक 12.07.2023

महोदय,

उपरोक्त विषयक सन्दर्भित पत्र के क्रम में अवगत कराना है कि भारत सरकार, पर्यावरण वन एवं जलवायु परिवर्तन मंत्रालय, क्षेत्रीय कार्यालय, देहरादून द्वारा उक्त वन भूमि हस्तान्तरण प्रस्ताव पर निम्न आपत्ति लगायी गयी है:-

क्र० सं०	आपत्ति	निराकरण
1	The State Government is requested to submit the plantation scheme of 1972 saplings.	वृक्षारोपण योजना प्रभागीय वनाधिकारी कार्यालय द्वारा दी जानी है।
2	As per the DSS analysis of the area proposal for plantation, the entire area is in very Dense Forest (VDF). The State Government is requested to change the plantation area and select the suitable area for plantation after ensuring that there is no VDF/MDF. All the necessary documents viz, digital map, Sol Toposheet map, KML file, Site Suitability Certificate, etc are also required to be provided.	उक्त वृक्षारोपण पूर्व में चयनित स्थल आरक्षित वन क्षेत्र भोपालपानी-5 थानों रेंज देहरादून वन प्रभाग के अन्तर्गत आता है। उक्त वृक्षारोपण चयनित स्थल रायपुर थानों भोगपुर कि०मी० 16 पुल के पास पड़ता है। चयनित वृक्षारोपण खाली स्थल है, जहां पर वृक्षारोपण किया जा सकता है।

अतः आपसे अनुरोध है कि उक्त आपत्ति का निराकरण करते हुए वन भूमि हस्तान्तरण प्रस्ताव को अग्रसारित करने की कृपा करें ताकि भारत सरकार से उक्त मार्ग की विधिवत स्वीकृति प्राप्त की जा सके।

**संलग्न:-** चयनित स्थल के नक्शे।

(इ० भृगुनाथ द्विवेदी)  
अधिशासी अभियन्ता  
अस्थाई खण्ड लो०नि०वि०,  
ऋषिकेश  
दिनांक / / 2024

पत्रांक 1021 / 1सी०

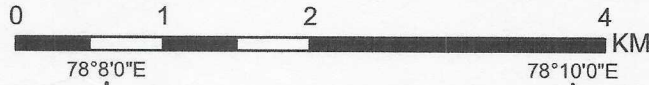
**प्रतिलिपि:-** निम्नलिखित को सूचनार्थ एवं आवश्यक कार्यवाही हेतु प्रेषित।

1. अपर प्रमुख वन संरक्षक एवं नोडल अधिकारी इन्दिरा नगर देहरादून।
2. वन संरक्षक शिवालिक वृत्त देहरादून।
3. सहायक अभियन्ता/खण्डीय अमीन अस्थाई खण्ड, लो०नि०वि०, ऋषिकेश।

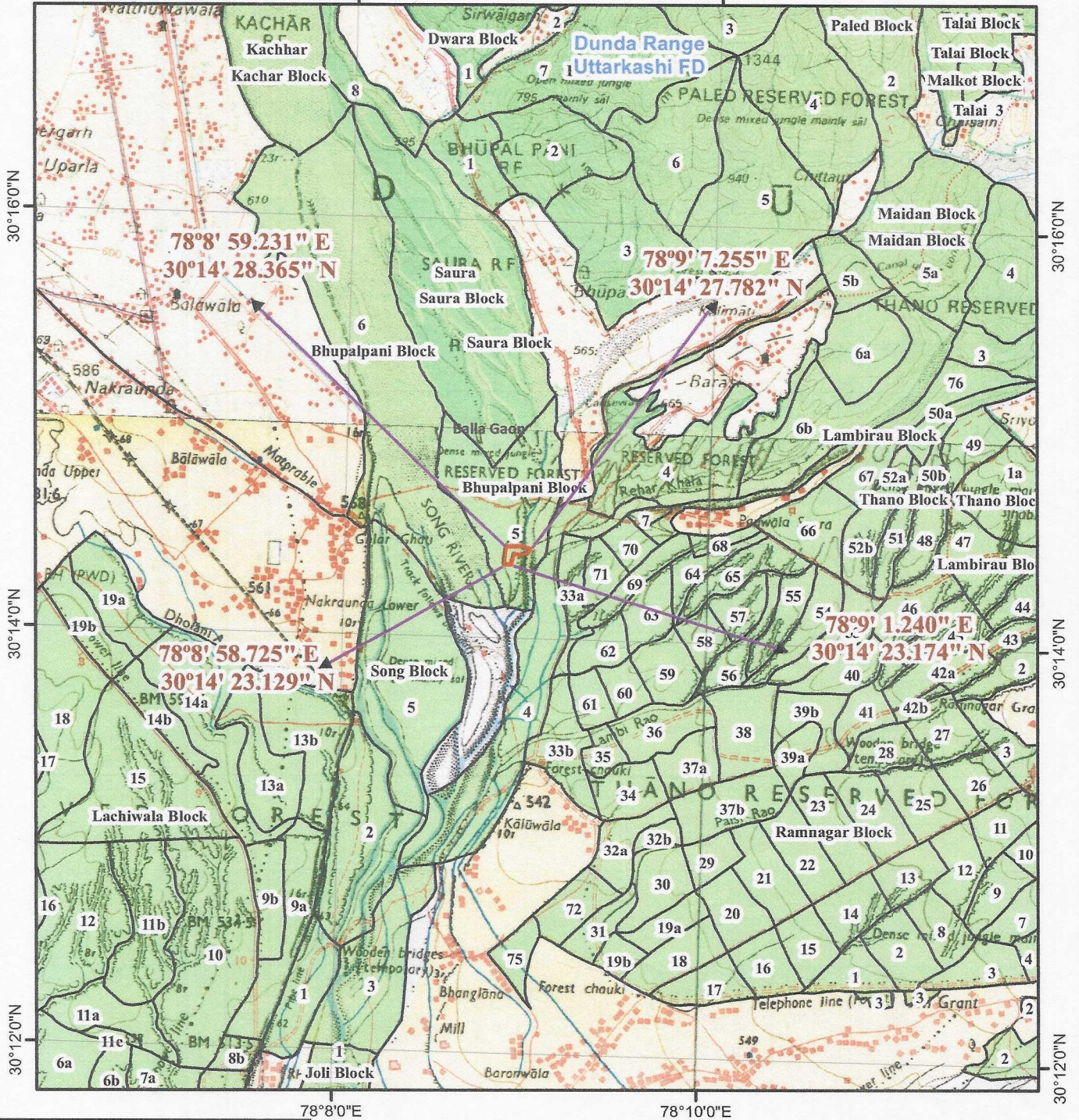
अधिशासी अभियन्ता  
अस्थाई खण्ड लो०नि०वि०,  
ऋषिकेश

E.E. letters



टोपोशीट मैप - केन्द्रीय सड़क निधि के अन्तर्गत जनपद देहरादून के विकासखण्ड डोईवाला के अन्तर्गत थानों भोगपुर मोटर मार्ग के किमी 0 3 पर 240 मी 0 पी 0 एस 0 सी 0 मोटर सेतु मार्ग के नव निर्माण हेतु क्षतिपूरक वृक्षारोपण हेतु प्रस्तावित स्थल आ 0 वनक्षेत्र भोपालपानी-5, राजि- थानों, वन प्रभाग- देहरादून।



SOI Toposheet No. 53J/04



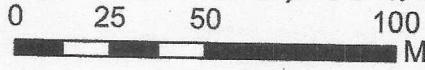
**Legend**

-  Proposed CA Land
-  Reserve Forest Area
-  Reserve Forest Boundary
-  Forest Range Boundary
-  Forest Division Boundary

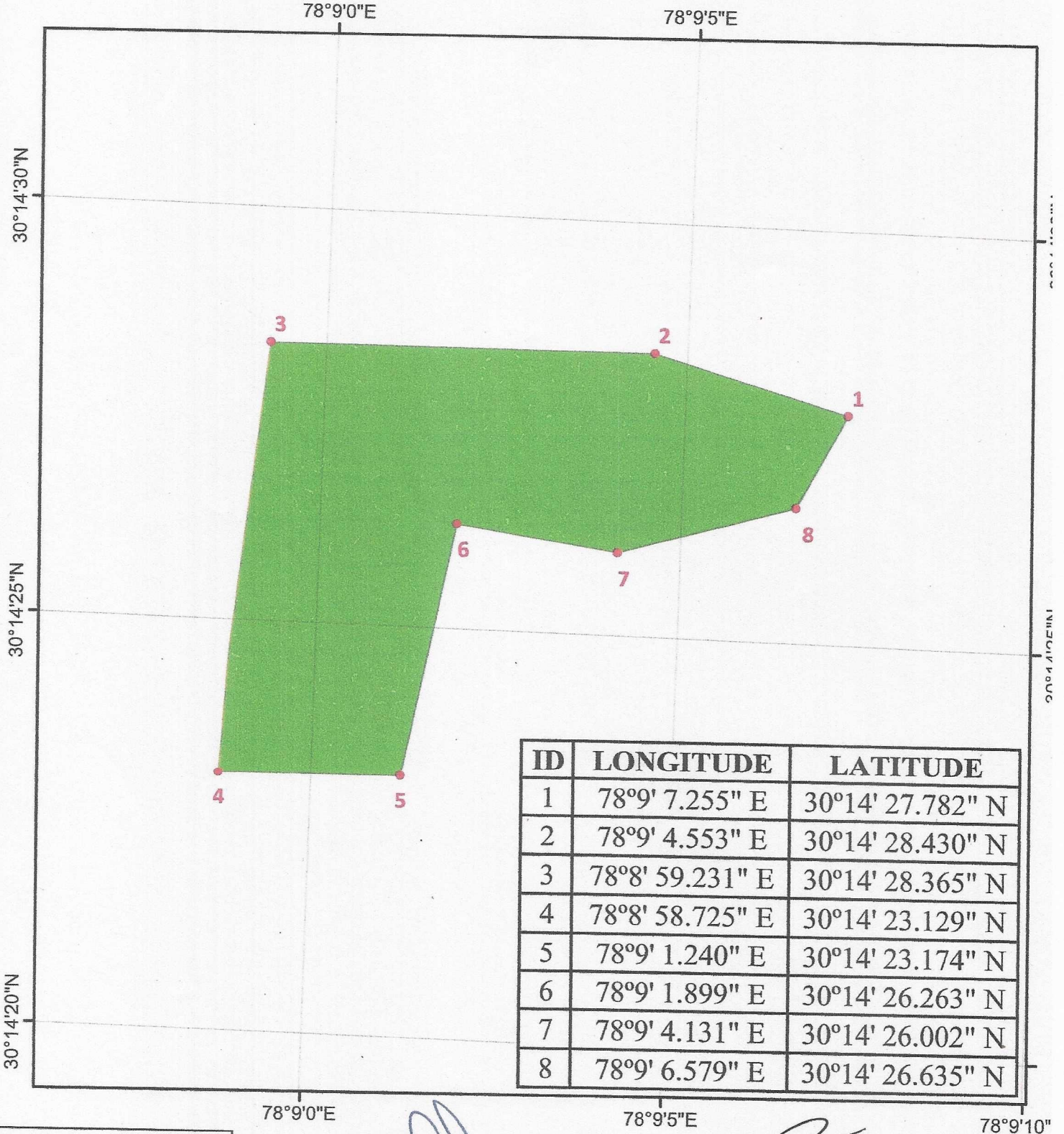
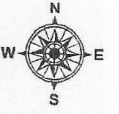
सहायक अभियन्ता  
अस्थायी खण्ड लो 0 नि 0 वि 0  
ऋषिकेश

सुविशारी अभियन्ता  
अस्थायी खण्ड लो 0 नि 0 वि 0  
ऋषिकेश

जियो-रेफेरेंस मैप - केन्द्रीय सड़क निधि के अन्तर्गत जनपद देहरादून के विकासखण्ड डोईवाला के अन्तर्गत थानों भोगपुर मोटर मार्ग के किमी 0 3 पर 240 मी 0 पी 0 एस 0 सी मोटर सेतु मार्ग के नव निर्माण हेतु क्षतिपूरक वृक्षारोपण हेतु प्रस्तावित स्थल आ 0 वनक्षेत्र भोपालपानी-5, राजि- थानों, वन प्रभाग- देहरादून।



Scale- 1:2,000



ID	LONGITUDE	LATITUDE
1	78°9' 7.255" E	30°14' 27.782" N
2	78°9' 4.553" E	30°14' 28.430" N
3	78°8' 59.231" E	30°14' 28.365" N
4	78°8' 58.725" E	30°14' 23.129" N
5	78°9' 1.240" E	30°14' 23.174" N
6	78°9' 1.899" E	30°14' 26.263" N
7	78°9' 4.131" E	30°14' 26.002" N
8	78°9' 6.579" E	30°14' 26.635" N

**Legend**

- GPS Points
- Proposed CA Land

सहायक सचिव  
अस्थाई निविदा

आधिशारी अभियन्ता  
अस्थाई खण्ड लो 0 नि 0 वि 0  
ऋषिकेश