

क्षतिपूर्ति वृक्षारोपण हेतु चयनित सिविल भूमि का स्वामित्व प्रमाण पत्र

परियोजना का नाम:-राज्य योजना के अन्तर्गत विधान सभा क्षेत्र थराली के अन्तर्गत नारायणबगड
चोपता मोटर मार्ग से पैठाणी तक मोटर मार्ग निर्माण हेतु 1.583 हे0 वन वनपचायत
हे0 कुल 1.583 हे0 वन भूमि का लोक निर्माण विभाग को हस्तान्तरण।

नारायणबगड -चोपता मोटर मार्ग से पैठाणी तक मोटर मार्ग निर्माण हेतु 1.583 हे0
वन भूमि के एवज में क्षतिपूर्ति वृक्षारोपण हेतु दुगने क्षेत्रफल में चयनित ग्राम-सुय्या राजस्व उपनिरीक्षक
क्षेत्र मुन्दोली तहसील थराली जिला चमोली की एन0जेड0ए0 खतौनी श्रेणी 9:- 3(ड़) अन्य कृषि योग्य
बंजर भूमि खतौनी खाता संख्या 11 खसरा खसरा न0 2083म0 हे0 कुल 3.166 हे0 सिविल भूमि
क्षतिपूर्ति वृक्षारोपण हेतु चयनित की गयी है। जिस पर वर्तमान में राज्य सरकार का स्वामित्व है।

राजस्व उपनिरीक्षक
चलधूसर

[Signature]
I/C प्रमोद सिंह नेगी
1030नि0क्षेत्र मुन्दोली
तहसील थराली
जिला-चमोली

[Signature]
प्रभागीय कनाधिकारी
क्षेत्रीय वन प्रपाय नौबिगड
(चमोली) -

[Signature]
तहसीलदार
थराली।

[Signature]
का क्षेत्राधिकारी
दिव्यी पिण्डार राजि
नारायणबगड

[Signature]
जिला अधिकारी
चमोली

(1)

भूलेख प्रपत्र सं० प-11

क्र.सं.	विवरण	प्लॉट नं.	एकड़	चौकड़	मालिक	वर्ग	नं.
43	घास	767	15.158				
	झोप	1	15.158				
			(EXCISE)				
	झोप झोप 9-3(घ)	4	18.241				
			(192)				
	झोप 9:--3(घ)						
44	वजार	65	0020				
		66	0005				
		67	0010				
		87	0033				
		89	0083				
		90	0030				
		91	0010				
		92	0050				
		107	0055				
		120	0065				
		144	0040				
		174	0075				
		178	0030				
		189	0201				
		192	00121				
		193	0188				
		196	1.561				

Handwritten signature and stamp in blue ink, including the name 'सुधीर सिंह' and other illegible text.

Handwritten signature 'e-s' and a blue stamp that reads 'सुधीर सिंह' and 'वजार'.

Handwritten signature and a blue stamp that reads 'सुधीर सिंह' and 'वजार'.

3

मूलेख प्रपत्र सं० प-11

क्र.सं.	मूलेख सं.	दिनांक	विवरण	मूल्य	अन्य	सं.
1813	0045					2094 1.160
1815	0030					2098 0.123
1849	0030					2099 0.123
1853	0060					2104 0.100
1855	0035					2113 1.003
1859	0060					2131 0.20
1862	0.125					2147 0.20
1863	0.160					2148 0.18
1867	0.752					2156 0.181
1870	0030					2158 0.65
1874	0050					2163 0.105
1908	0010		शुद्ध			2165 0.18
1926	0015		खण्ड			2167 0.20
1936	0020		खण्ड			2171 0.10
2013	0010		खण्ड			2180 0.25
2030	0.140					2183 0.230
2037	0.140					2180 0.100
2040	0000					2197 1.621
2049	0025					2199 0.60
2051	0010					2206 0.175
2083	6.359					2215 0.75
2091	0018					2224 0.181
2093	0.335					2227 0.001


मूलेख प्रपत्र सं. प-11

C-5

मूलेख प्रपत्र सं. प-11
 मूलेख सं. 1030/नि.के.प. सं. 52/2011
 मूलेख सं. 2091/प.प. सं. 18

43

कापे का नाम - अनूप चमौली से राज्य योजना के अन्तर्गत नारायणखण्ड - चौपला मोहर मार्ग से पंढानी तक मोहर मार्ग निर्माण के स्वयं से क्षतिपूर्ति वृक्षारोपण के अर्पित सुधा सिविल 3.166 हे०



3.166
 अनूप चमौली
 नारायणखण्ड - चौपला

अनूप चमौली
 नारायणखण्ड - चौपला

अनूप चमौली
 नारायणखण्ड - चौपला

अनूप चमौली
 नारायणखण्ड - चौपला

FORM-I

(for linear projects)

Government of Uttarakhand Office of the District Collector, Chamoli

No---

Dated--04/10/2021

To WHOSOEVER IT MAY CONCERN

In complinace of the Ministry of Environment and Forests (MoEF), Government of India's letter No 11-9/98-FC(pt) dated 3rd August 2009 wherein the MoEF issued guidelines on submission of evidences for having initiated and completed the process of settlement of rights under the Scheduled Tribes and Other Traditional Forest Dwellers (Rocognition of Forest Rights) Act, 2006 ('FRA', for short) on the forest land proposed to be diverted for non-forest purposes, it is certified that 1.583 hectares of forest land proposed to be diverted in favour of Public Works Department for Construction of Narayanbagar-Chopta Motor Road to Paithani Motor Road. in Chamoli district falls within jurisdiction of Paithani, Banela village (s) in Tharali tehsils.

It is further certified that:

- the complete process for identification and settlement of rights under the FRA has been carried out for the entire 1.583 hectares of forest land proposed for diversion. A copy of records of all consultations and meetings of the Forest Rights committee(s), Gram Sabha(s) sub- Division level Committee(s) and the District Level Committee are enclosed as annexure
- the diversion of forest land for facilities managed by the Government as required under section 3 (2) of the FRA have been completed and the Grama Sabhas have given their consent to it;
- the proposal does not involve rcognised rights of Primitive Tribal Groups and Pre-agricultural communities.

Eucl: As above.

Signature

(Full name and official seal of the District Collector)

जिला अधिकारी

चमोली

प्रभागीय वनाधिकारी
बद्रीनाथ वन प्रभाग
गोपेश्वर

जिला सम्बन्धित अधिकारी
चमोली

OFFICE OF THE DEPUTY COMMISSIONER
District Chamoli (U.K.)

Proceeding of the meeting of the district level committee constituted under schedule tribes & other Traditional forest Dwellers (recognition of rights) act (FRA). 2006.

To WHOWSOEVER IT MAY CONCERN

A meeting of the district level committee of Chamoli district, constituted under FRA. 2006 was held under the chairmanship of Sri HIMANSHU KHURANA..... I.A.S deputy commissioner, on dated at time 11:30 A.M......at Chamoli in which application claiming rights in Paithani, Banela area measuring 1.583 hect for the Construction of Narayanbagar-Chopta Motor Road to Paithani Motor Road. forest land under FRA. 2006 of the following applicant duly processed and recommended by the sub division level committee of Tharali sub division were discussed to consider the same for admission by the district level committee.

After scrutiny of the documents and detailed discussions, no objection/claims were found to have been made & hence District level committee recommend the above case for diversion of land for the said purpose.

Place; G.A.P. Shukla

Dated: 04/10/2021

Deputy Commissioner-cum-Chairman
District Level Committee

Am
प्रभागीय वनाधिकारी
बद्रीनाथ वन प्रभाग
गोपेश्वर

[Signature]
जिला समाज कल्याण अधिकारी
चमोली

Attachement 1.6 (B)

परियोजना का नाम :- जनपद चमोली में नारायणबगड़-चोपता मोटर मार्ग से पैठाणी तक मोटर मार्ग के निर्माण हेतु 1.583 हे० वन पंचायत, कुल 1.583 हे० वन भूमि का लोक निर्माण विभाग को हस्तान्तरण प्रस्ताव।

कार्यालय उप जिलाधिकारी, थराली

अनुसूचित जनजाति और परम्परागत वनवासी अधिनियम 2006 के तहत प्रमाण-पत्र

उपखण्ड स्तरीय समिति, तहसील थराली

उपखण्ड तहसील थराली परिक्षेत्र के अन्तर्गत 1.583 हे० (हे० आरक्षित वन भूमि, हे० सिविल एवं सोयम वन भूमि, 1.583 हे० वन पंचायत भूमि, अर्थात् कुल 1.583 हे० वन भूमि) का लोक निर्माण विभाग के पक्ष में हस्तान्तरित किये जाने हेतु अनुसूचित जनजाति और अन्य परम्परागत वनवासी (वन अधिकारों की मान्यता) अधिनियम, 2006 के अन्तर्गत उपखण्ड स्तरीय समिति, (तहसील थराली) की दिनांक 08/09/2021 को सम्पन्न बैठक की कार्यवाही का विवरण:-


अनुसूचित जनजाति और अन्य परम्परागत वन निवासी (वन अधिकारों की मान्यता) अधिनियम 2006 एवं नियम 2008 के अन्तर्गत उपखण्ड स्तरीय वन अधिकार समिति की बैठक श्री सुधीर कुमार PCS, उप जिलाधिकारी एवं अध्यक्ष उपखण्ड स्तरीय वन अधिकार समिति की अध्यक्षता में आयोजित की गयी। बैठक में माननीय सदस्यों की उपस्थिति निम्नानुसार है।

- 1- श्री सुधीर कुमार PCS उप जिलाधिकारी अध्यक्ष
- 2- श्री हरीश थपलियत उप प्रभागीय वनाधिकारी उप जिलाधिकारी
- 3- श्री विठ्ठल राव सहायक समाज कल्याण अधिकारी-सदस्य / सचिव थराली
- 4- श्री रघु जी.राव बी०डी०सी० क्षेत्र नारायणबगड़ सदस्य
- 5- श्री जयराज राव बी०डी०सी० क्षेत्र चमोली सदस्य
- 6- श्री बी०डी०सी० क्षेत्र सदस्य


उपखण्ड सचिव द्वारा माननीय सदस्यों का बैठक में स्वागत करते हुए उप जिलाधिकारी की अनुमति से बैठक की कार्यवाही प्रारम्भ की गई। माननीय सदस्यों को अवगत कराया गया कि जनपद चमोली में नारायणबगड़-चोपता मोटर मार्ग से पैठाणी तक मोटर मार्ग के परियोजना हेतु 1.583 हे० वन भूमि लोक निर्माण विभाग के पक्ष में हस्तान्तरित किये जाने हेतु प्रस्ताव माननीय सदस्यों के समक्ष रखा गया। ग्राम सभा के अन्तर्गत वनाधिकार का कोई मामला लम्बित नहीं है। उक्त भूमि का संबंधित ग्राम सभा द्वारा सर्वसम्मति से पारित प्रस्ताव के आधार पर सार्वजनिक उपयोग हेतु प्रत्यावर्तन की अनुशंसा की गई है।

संबंधित उप प्रभागीय वनाधिकारी, द्वारा अनुसूचित जनजाति एवं अन्य परम्परागत वन निवासी (वन अधिकारों की मान्यता) अधिनियम 2006 एवं तत्सम्बंधी नियम 2008 के प्राविधान को स्पष्ट करते हुए जानकारी से माननीय सदस्यों को अवगत कराया कि वन अधिनियम, 2006 के अन्तर्गत किसी भी दावेदार का दावा/आवेदन पत्र प्रस्तुत नहीं किया गया है। इस संबंध में ग्राम सभा/पंचायत द्वारा अनापत्ति जारी की जा चुकी है। अतः प्रकरण में उपखण्ड स्तरीय वन अधिकार समिति द्वारा अनापत्ति जारी की जा सकती है।

बैठक में सर्वसम्मति से उपखण्ड तहसील थराली परिक्षेत्र के अन्तर्गत जनपद चमोली में नारायणबगड़-चोपता मोटर मार्ग से पैठाणी तक मोटर मार्ग परियोजना के निर्माण हेतु 1.583 हे० वन भूमि लोक निर्माण विभाग को जनहित में सक्षम प्राधिकारी से अनुमति प्राप्त कर प्रत्यावर्तित किये जाने पर सहमति व्यक्त की गयी।


उप जिलाधिकारी/अध्यक्ष
उपखण्ड स्तरीय वन अधिकार समिति
उपजिलाधिकारी
तहसील - थराली
जनपद - चमोली

प्रतिलिपि : जिलाधिकारी, चमोली को सूचनार्थ एवं आवश्यक कार्यवाही हेतु।


उप जिलाधिकारी/अध्यक्ष
उपखण्ड स्तरीय वन अधिकार समिति
उपजिलाधिकारी
तहसील - थराली
जनपद - चमोली

Attachment 1.6 (C)

परियोजना का नाम :- जनपद चमोली में नारायणबगड़-चोपता मोटर मार्ग से पैठाणी तक मोटर मार्ग के निर्माण हेतु 1.583 हे० वन पंचायत, कुल 1.583 हे० वन भूमि का लोक निर्माण विभाग को हस्तान्तरण प्रस्ताव।

वन अधिकार अधिनियम, 2006 के अन्तर्गत अनापत्ति प्रमाण-पत्र

ग्राम पंचायत का नाम पैठाणी
तहसील - थराली, जनपद - चमोली

अनापत्ति प्रमाण पत्र

उत्तराखण्ड में जनपद चमोली के अन्तर्गत जनपद चमोली में नारायणबगड़-चोपता मोटर मार्ग से पैठाणी तक मोटर मार्ग हेतु (1.583 हे० वन पंचायत, भूमि) अर्थात् कुल 1.583 हे० वन भूमि का लोक निर्माण विभाग के पक्ष में भारत सरकार, पर्यावरण एवं वन मंत्रालय द्वारा प्रत्यावर्तित करने हेतु आवेदन प्रस्तुत किया गया।

उक्त प्रकरण के विषय में ग्राम पंचायत पैठाणी द्वारा दिनांक.....
24-01-2015 को सम्पन्न ग्राम सभा/ग्राम पंचायत की बैठक में प्रयोक्ता एजेन्सी द्वारा आवेदित वन भूमि के संबंध में अनापत्ति प्रमाण पत्र निर्गत करने हेतु विस्तृत चर्चा की गई। यह कि वन अधिकार अधिनियम, 2006 के प्राविधानों के तहत आवेदित वन भूमि में आदिवासी अथवा किसी गैर आदिवासी का कब्जा/कृषि कार्य है अथवा नहीं। उपस्थित सभी ग्रामवासियों द्वारा स्पष्ट किया गया कि उक्त वन भूमि में किसी भी आदिवासी अथवा गैर आदिवासी का कब्जा/कृषि कार्य नहीं किया जा रहा है। इसके अतिरिक्त परियोजना के निर्माण हेतु आवेदित वन भूमि पर ग्रामवासियों के परम्परागत अधिकारों का हनन नहीं हो रहा है।

चर्चा के उपरान्त ग्राम सभा द्वारा सर्वसम्मति से निर्णय लिया गया /प्रस्ताव पारित किया गया कि ग्राम पैठाणी के ग्रामवासियों को उक्त वन भूमि प्रयोक्ता एजेन्सी को परियोजना के निर्माण हेतु दिये जाने पर कोई आपत्ति नहीं है।

प्रमाणित किया जो सत्य एवं सही है।

ग्राम सचिव
मुहर सहित

पद्मा देवी
रक्षक
वन पंचायत पैठाणी

ग्राम प्रधान/सरपंच
मुहर सहित



वन पंचायत सदस्य :-

- ① विशान दत्त - विशान दत्त
- ② खिरताज सिंह - खिरताज सिंह
- ③ मडुली देवी - मडुली देवी
- ④ जीत सिंह - जीत सिंह
- ⑤ हलवी राम - हलवी राम

- ⑥ राधा देवी - राधा देवी
- ⑦

Attachement 1.6 (D)

दिनांक 24-01-2015 को ग्राम सभा की सम्पन्न बैठक की उपस्थिति
ग्राम पंचायत जौली

क्रमांक	ग्राम सभा में उपस्थित वरिष्ठ ग्रामवासियों के नाम	हस्ताक्षर
1-	शिवन्स सिंह परिहार	
2-	भरत सिंह	
3-	मोहन-प्रसाद पाण्डे	मोहन-प्रसाद पाण्डे
4-	राम सिंह गुंजला	
5-	धनसिंह परिहार	
6-	त्रिलोक सिंह	
7-	विश्व सिंह	
8-	धनी राम	धनी राम
9-	दली राम	दली राम
10-	महिपाल राम	महिपाल राम
11-	रुनीता देवी	रुनीता देवी
12-	चम्पा देवी	चम्पा देवी
13-	पुष्पा देवी	पुष्पा देवी
14	कुंवर सिंह	
15-	खिलाप सिंह	

ह0 /
ग्राम प्रधान

Attachement 1.6 (C)

परियोजना का नाम :- जनपद चमोली में नारायणबगड़-चोपता मोटर मार्ग से पैठाणी तक मोटर मार्ग के निर्माण हेतु 1.583 हे० वन पंचायत, कुल 1.583 हे० वन भूमि का लोक निर्माण विभाग को हस्तान्तरण प्रस्ताव।

वन अधिकार अधिनियम, 2006 के अन्तर्गत अनापत्ति प्रमाण-पत्र

ग्राम पंचायत का नाम - कनेक्ता (ग्राम-कावडा 5वाड़)
तहसील - थराली, जनपद - चमोली

अनापत्ति प्रमाण पत्र

उत्तराखण्ड में जनपद चमोली के अन्तर्गत जनपद चमोली में नारायणबगड़-चोपता मोटर मार्ग से पैठाणी तक मोटर मार्ग हेतु (1.583 हे० वन पंचायत, भूमि) अर्थात् कुल 1.583 हे० वन भूमि का लोक निर्माण विभाग के पक्ष में भारत सरकार, पर्यावरण एवं वन मंत्रालय द्वारा प्रत्यावर्तित करने हेतु आवेदन प्रस्तुत किया गया।

उक्त प्रकरण के विषय में ग्राम पंचायत कनेक्ता द्वारा दिनांक..... 24-01-15 को सम्पन्न ग्राम सभा/ग्राम पंचायत की बैठक में प्रयोक्ता एजेन्सी द्वारा आवेदित वन भूमि के संबंध में अनापत्ति प्रमाण पत्र निर्गत करने हेतु विस्तृत चर्चा की गई। यह कि वन अधिकार अधिनियम, 2006 के प्राविधानों के तहत आवेदित वन भूमि में आदिवासी अथवा किसी गैर आदिवासी का कब्जा/कृषि कार्य है अथवा नहीं। उपस्थित सभी ग्रामवासियों द्वारा स्पष्ट किया गया कि उक्त वन भूमि में किसी भी आदिवासी अथवा गैर आदिवासी का कब्जा/कृषि कार्य नहीं किया जा रहा है। इसके अतिरिक्त परियोजना के निर्माण हेतु आवेदित वन भूमि पर ग्रामवासियों के परम्परागत अधिकारों का हनन नहीं हो रहा है।

चर्चा के उपरान्त ग्राम सभा द्वारा सर्वसम्मति से निर्णय लिया गया /प्रस्ताव पारित किया गया कि ग्राम कावडा 5वाड़ के ग्रामवासियों को उक्त वन भूमि प्रयोक्ता एजेन्सी को परियोजना के निर्माण हेतु दिये जाने पर कोई आपत्ति नहीं है।

प्रमाणित किया जो सत्य एवं सही है।

ग्राम सचिव
मुहर सहित

ग्राम प्रधान/सरपंच
मुहर सहित



Attachement 1.6 (D)

दिनांक 24/01/2015 को ग्राम सभा की सम्पन्न बैठक की उपस्थिति

ग्राम पंचायत जनेला (ग्राम काना अड्डा)

क्रमांक	ग्राम सभा में उपस्थित वरिष्ठ ग्रामवासियों के नाम	हस्ताक्षर
1-	श्री हजाल सिंह लडाकी	[Signature]
2-	" धर्म सिंह शोलेवा (अड्डा)	[Signature]
3-	" कमपती देवी	कमपती देवी
4-	" नन्दम सिंह लडाकी	[Signature]
5-	" अचल सिंह लडाकी	अचल सिंह
6-	" धर्म सिंह शोलेवा	[Signature]
7-	कुवर सिंह लडाकी	[Signature]
8-	पारवती देवी	पारवती देवी
9-	महावीर सिंह लडाकी	[Signature]
10-	दिगपाल सिंह लडाकी	[Signature]
11-	नीरज सिंह लडाकी	[Signature]

हो/- अमरी देवी
 ग्राम प्रधान 24-01-15



कार्यालय अधिशासी अभियन्ता
निर्माण खण्ड, लोक निर्माण विभाग थराली



OFFICE OF THE EXECUTIVE ENGINEER, CON. DIV. PWD THARALI

e_mail :- pwdtharali@gmail.com

पत्रांक 1084/366
सेवा में,

दिनांक 13/07/2024

प्रभागीय वनाधिकारी
बद्रीनाथ वन प्रभाग
गोपेश्वर।

विषय:- जनपद चमोली में नारायणबगड़-चोपता मोटर मार्ग से पैठानी तक मोटर मार्ग के निर्माण हेतु 1.583 हे० वन भूमि का गैर वानिकी कार्य हेतु लोक निर्माण विभाग को हस्तान्तरण।

सन्दर्भ:- इस कार्यालय का पत्रांक सं० 2564/36सी० दिनांक 02.01.2023।
महोदय,

उपरोक्त विषयक सन्दर्भित पत्र के अनुपालन में शासन द्वारा प्रदत्त सैद्धान्तिक स्वीकृति में अधिरोपत शर्तों एवं धनराशि के जमा किये जाने की सूचना सहित बिन्दुवार अनुपाल आख्या पूर्व में प्रेषित की गई थी। पुनः अनुपालन आख्या बिन्दुवार प्रेषित है-

क्रम सं०	शर्त का विवरण	अनुपालन आख्या
1	वन भूमि की विधिक परिस्थिति नहीं बदली जाएगी।	प्रयोक्ता एजेन्सी द्वारा वन भूमि के विधिक परिस्थिति में कोई परिवर्तन नहीं किया जायेगा।
2	परियोजना के लिए आवश्यक गैर वन भूमि प्रयोक्ता अभिकरण को सौंपे जाने के बाद ही वन भूमि सौंपी जाएगी।	प्रयोक्ता एजेन्सी को शर्त मान्य है।
3	शर्त सं० 3 (क) के अनुसार प्रयोक्ता एजेन्सी द्वारा 3.166 हे० गैर वानिकी भूमि ग्राम सूया सिविल खसरा नं० 2083 एम में प्रतिपूरक वृक्षारोपण एवं 10 वर्षों तक रखरखाव हेतु देय धनराशि प्रमुख वन संरक्षक, उत्तराखण्ड, देहरादून के पत्र सं० 29/3-5-2 दिनांक 02.07.2021 में उल्लिखित वसूली वर्ष 2022-23 के लिये निर्धारित दर रू० 407992.00 के अनुसार $3.166 \text{ हे०} \times \text{रू० } 407992.00 = \text{रू० } 1291702.67$ या रू० 1291703.00 मात्र जमा की जानी है।	दिनांक 23.11.2022 को आर०टी०जी०एस० के माध्यम से रू० 1291703.00(प्रतिपूरक वृक्षारोपण) 1591247.00(एन०पी०वी०) रू० 28,82,950.00(रू० अट्ठाईस लाख बयास्सी हजार, नौ सौ पचास) की धनराशि जमा करा ली गई है।
4	प्रतिपूरक वनीकरण की भूमि पर, यदि आवश्यक हो तो प्रतिपूरक वनीकरण योजना के अनुसार प्रचलित मजदूरी दरों पर प्रतिपूरक वनीकरण की लागत एवं सर्वेक्षण, सीमांकन और स्तंभन की लागत परियोजना प्राधिकरण द्वारा अग्रिम रूप से वन विभाग के पास जमा की जाएगी। प्रतिपूरक वनीकरण 10 वर्षों तक अनुरक्षित किया जाएगा। इस योजना में भविष्य में निर्धारित कार्यों के लिए प्रत्याशित लागत वृद्धि हेतु उपयुक्त प्रावधान शामिल किए जा सकते हैं।	प्रयोक्ता एजेन्सी को शर्त मान्य है।
5	शर्त सं० 5 (क) के अनुसार प्रयोक्ता एजेन्सी द्वारा भारत सरकार पर्यावरण एवं वन मंत्रालय नई दिल्ली के पत्र सं० 5-3/2011-एफ०सी०(Vol-1) दिनांक 06.01.2022 से संशोधित एन०पी०वी० की दर के अनुसार देय 1.583 हे० प्रति दर रू० 1005210 = रू० 1891247.43 जमा की जानी है। (ख) विशेषज्ञ समिति से रिपोर्ट प्राप्त होने पर माननीय सर्वोच्च न्यायालय द्वारा प्रत्यावर्तित वनभूमि के शुद्ध मूल्य अतिरिक्त राशि यदि जो अन्तिम रूप देने के बाद देय हो को राज्य सरकार द्वारा प्रयोक्ता अभिकरण से वसूला जायेगा। प्रयोक्ता अभिकरण इसका एक शपथ पत्र प्रस्तुत करेगा।	दिनांक 23.11.2022 को आर०टी०जी०एस० के माध्यम से रू० 1291703.00(प्रतिपूरक वृक्षारोपण) + 1591247.00(एन०पी०वी०) = रू० 28,82,950.00(रू० अट्ठाईस लाख बयास्सी हजार, नौ सौ पचास) की धनराशि जमा करा ली गई है।(संलग्नक-1 चालान) प्रयोक्ता एजेन्सी को शर्त मान्य है।
6	प्रयोक्ता अभिकरण प्रत्यावर्तित वन भूमि से पेड़ों की कटाई का न्यूनतम कर देगा जिनकी सं० प्रस्ताव के अनुसार 33 पेड़ एवं 07 sappling से अधिक नहीं होगी एवं पेड़ राज्य वन विभाग के साख्त पर्यवेक्षण में कटेंगे।	प्रयोक्ता एजेन्सी को शर्त मान्य है।



	प्रयोक्ता अभिकरण द्वारा राज्य वन विभाग के पास पेड़ों की कटाई की लागत जमा की जाएगी।	
7	राज्य सरकार द्वारा प्रेषित शुद्ध वर्तमान मूल्य की गणना पत्र (NPV Sheet) में अंकित की गयी है परन्तु ऑनलाईन पार्ट- II के पैरा 4 में ECO-Class III का उल्लेख किया गया है। अतः राज्य सरकार इस सम्बन्ध में सही सूचना इस कार्यालय में प्रेषित करेगी।	सूचना प्रभागीय वनाधिकारी कार्यालय से सम्बन्धित है।
8	परियोजना के तहत प्रयोक्ता अभिकरण से प्राप्त धन केवल ई-पोर्टल (https://parivesh.nic.in/) के माध्यम से क्षतिपूरक वनीकरण कोष प्रबंधन और प्राधिकरण फंड में स्थानांतरित/जमा किए जाएंगे।	प्रयोक्ता अभिकरण द्वारा कैम्पा के खाते में ऑनलाईन पोर्टल के माध्यम से धनराशि जमा की जा चुकी है।
9	गाईडलाइन्स में दिए गए दिशा निर्देशों के पैरा 11.2 के अनुसार राज्य सरकार विधिवत् से पूर्व वृक्षों के कटान अथवा कार्य प्रारम्भ करने के लिए पारित किये गये आदेश की प्रति इस कार्यालय को प्रेषित करेगी साथ ही राज्य सरकार इसकी कड़ाई से निगरानी करेगी और यह सुनिश्चित करेगी कि इस तरह की अनुमति जारी करने की दिनांक से एक वर्ष की समाप्ति तक आदेश में उल्लेखित कार्य के अलावा कोई और गतिविधि नहीं की जाएगी।	प्रयोक्ता अभिकरण को शर्त मान्य है।
10	एफ0आर0ए0 2006 का पूर्ण अनुपालन संबंधित जिला क्लेकटर से निर्धारित प्रमाण पत्र के माध्यम से सुनिश्चित किया जाएगा।	प्रयोक्ता अभिकरण को शर्त मान्य है।
11	प्रयोक्ता अभिकरण आईआरसी मानदंडों के अनुसार सड़क के दोनों किनारों पर पौधों की संख्या बढ़ाएगा।	प्रयोक्ता अभिकरण को शर्त मान्य है। प्रमाण पत्र (संलग्नक-2 पर)
12	संरक्षित क्षेत्रों/वन क्षेत्र में निश्चित दूरी पर सड़क के साथ गति विनियमन साइनेज लगाए जाएंगे।	प्रयोक्ता अभिकरण को शर्त मान्य है।
13	पर्यावरण संरक्षण अधिनियम 1986 के प्रावधानों के अनुसार उपयोगकर्ता अभिकरण पर्यावरणीय स्वीकृति यदि लागू हो तो प्राप्त करेगा।	प्रयोक्ता अभिकरण को शर्त मान्य है।
14	केंद्र सरकार की पूर्वानुमति के बिना प्रस्ताव का ले-आउट प्लान नहीं बदला जाएगा।	प्रयोक्ता अभिकरण को शर्त मान्य है।
15	वन भूमि पर कोई भी श्रमिक शिविर स्थापित नहीं किया जाएगा।	प्रयोक्ता अभिकरण को शर्त मान्य है। (संलग्नक-3 पर)
16	प्रयोक्ता अभिकरण द्वारा मजदूरों का राज्तीय वन विभाग अथवा वन विकास निगम अथवा वैकल्पिक ईंधन के किसी अन्य कानूनी स्रोत से पर्याप्त लकड़ी विशेषतः वैकल्पिक ईंधन दिया जाएगा।	प्रयोक्ता अभिकरण को शर्त मान्य है।
17	संबंधित वन मण्डल अधिकारी के निर्देशानुसार प्रत्यावर्तित वन भूमि की सीमा को परियोजना लागत पर आर0सी0सी0 पिलरों द्वारा सीमांकन किया जाएगा। जिस पर FORWARD/BACKWARD BEARINGS अंकित हो।	प्रयोक्ता अभिकरण को शर्त मान्य है।
18	परियोजना कार्य के निष्पादन के लिए निर्माण सामग्री के परिवहन के लिए वन क्षेत्र के अंदर कोई अतिरिक्त या नया मार्ग नहीं बनाया जाएगा।	प्रयोक्ता अभिकरण को शर्त मान्य है।
19	वन भूमि का उपयोग परियोजना के प्रस्ताव में विनिर्दिष्ट प्रयोजनों के अतिरिक्त अन्य किसी प्रयोजन हेतु नहीं किया जाएगा।	प्रयोक्ता अभिकरण को शर्त मान्य है।
20	केंद्र सरकार की पूर्वानुमति के बिना प्रत्यावर्तन हेतु प्रस्तावित वन भूमि किसी भी परिस्थिति में किसी भी अन्य एजेसिया विभाग अथवा व्यक्ति को हस्तांतरित नहीं की जाएगी।	प्रयोक्ता अभिकरण को शर्त मान्य है।
21	इनमें से किसी भी शर्त का उल्लंघन वन संरक्षण अधिनियम 1980 का उल्लंघन होगा एवं पर्यावरण वन एवं जलवायु परिवर्तन मंत्रालय के दिशानिर्देश फाइल सं0 11-42/2017-FC दिनांक 29.01.2019 के अनुसार उस पर कारवाई होगी।	प्रयोक्ता अभिकरण को शर्त मान्य है।
22	पर्यावरण वन एवं जलवायु परिवर्तन मंत्रालय द्वारा वन एवं वन्यजीवों के संरक्षण व विकास के हित में समय-समय पर निर्धारित शर्तें लागू होंगी।	प्रयोक्ता अभिकरण को शर्त मान्य है।
23	प्रयोक्ता अभिकरण पूर्वविर्दिष्ट स्थलों पर इस प्रकार मलबे का निस्तारण करेगा कि वह अनावश्यक रूप से तय सीमा से नीचे न गिरे। राज्य के	प्रयोक्ता अभिकरण को शर्त मान्य है।

	वन विभाग क पर्यवेक्षण मे तथा परियोजना की लागत पर प्रयोक्ता अभिकरण द्वारा उपयुक्त प्रजातियों के पौधे लगाकर मलवा निस्तारण क्षेत्र को स्थिर एवं पुनर्जीवित करने का कार्य किया जाएगा। मलवे को यथा स्थान रखने हेतु दीवारे बनाई जाएगी। निस्तारण स्थलों को राज्य के वन विभाग को सौंपने से पूर्व इनका स्थिरीकरण एवं सुधार कार्य योजनानुसार समयबद्ध तरीके से पूरा किया जाएगा। मलवा निस्तारण क्षेत्र में वृक्षों की कटाई की अनुमति नहीं होगी।	
24	यदि कोई अन्य सम्बन्धित अधिनियम/अनुच्छेद/नियम/न्यायालय आदेश/अनुदेश आदि इस प्रस्ताव पर लागू होते है तो उनके अधीन जरूरी अनुमति लेना राज्य सरकार/प्रयोक्त एजेंसी की जिम्मेबारी होगी।	प्रयोक्ता अभिकरण को शर्त मान्य है।
25	अनुपालना रिपोर्ट ई-पोर्टल (https://parivesh.nic.in/)पर अपलोड की जाएगी।	अपलोड आख्या परिवेश पोर्टल पर अपलोड कर दिया गया है।

संलग्न:- उद्देशानुसार 4-4 प्रति

१८

अधिसासी अभियन्ता
नि०ख०, लो०नि०वि०
थराली

पत्रांक /36 सी०

दिनांकित / /

प्रतिलिपि:- अपर प्रमुख वन संरक्षक एवं नोडल अधिकारी वन संरक्षण फॉरेस्ट कालोनी देहरादून को सादर सूचनार्थ हेतु प्रेषित।

१८

अधिसासी अभियन्ता
नि०ख०, लो०नि०वि०
थराली

सलान नं (1)

AGENCY COPY

यूनियन बैंक ऑफ इंडिया Union Bank of India



NEFT / RTGS CHALLAN for CAMPA Funds

Date : 22-11-2022

Agency Name.	PUBLIC WORK DEPARTMENT
Application No.	6136547436
MoEF/SG File No.	8B/UCP/06/82/2021/FC
Location.	UTTARANCHAL
Address.	Tharal/Chamoli
Amount(in Rs)	2882950/-

Amount in Words :Twenty-Eight Lakh Eighty-Two Thousand Nine Hundred and Fifty Rupees Only


NEFT/RTGS to be made as per following details;

Beneficiary Name:	UTTARANCHAL CAMPA
IFSC Code:	UBIN0996335
Pay to Account No.	150896136547436 Valid only for this challan amount.
Bank Name & Address:	Union Bank Of India FCS Centre,21/1, III Floor, Jelita Towers, Mission Road, Bengaluru-560027

* This Challan is strictly to be used for making payment to CAMPA by NEFT/RTGS only

Note:After making the required payment through ch even after 7 working days, then kindly mail a copy of id to Email: fcsblr@unionbankofindia.bank , epurse@ubin0902710@unionbankofindia.bank

Executive Engineer
Cont. Div. - P.W.D
Tharal (Chamoli)
22/11/22



Attested
अभिषारण अभियन्ता,
मार्ग खण्ड, लो०नि०वि०,
धराली (चमोली)

Photocopy Attested
सहायक अभियन्ता
बि०ख० लो०नि०वि०,
धराली (चमोली)

आदेश -

उत्तम चमोली में नारायण बगड़ चोपता मोटर मार्ग से पैठाणी तक मोटर मार्ग के निर्माण से प्रभावित होने वाली 1.583 हे० वन भूमि के सापेक्ष क्षतिपूर्क वृक्षारोपण के लिए चिन्हित 3.166 हे० सिविल सोपन भूमि का वन विभाग के पक्ष में नामान्तरण/हस्तान्तरण किये जाने हेतु उप महानिरीक्षक, वन(के०) पर्यावरण, वन एवं जलवायु परिवर्तन मंत्रालय, क्षेत्रीय कार्यालय देहरादून के पत्र सं०-08बी/यू०सी०पी०/०६/८२/२०२१/एफ०सी०/२२८ दिनांक 17.05.2022 के द्वारा प्राथमिक स्वीकृति प्रदान की गई है।

अतएव उप महानिरीक्षक, वन(के०), पर्यावरण वन एवं जलवायु परिवर्तन मंत्रालय, क्षेत्रीय कार्यालय देहरादून के पत्र सं०-08बी/यू०सी०पी०/०६/८२/२०२१/एफ०सी०/२२८ दिनांक 17.05.2022 की शर्त सं०-3(क) के अनुसार एवं उप जिलाधिकारी थराली की सत्यापन आख्या के आधार पर प्रभावित उत्तम चमोली में नारायण बगड़ चोपता मोटर मार्ग से पैठाणी तक मोटर मार्ग के निर्माण से प्रभावित होने वाली 1.583 हे० वन भूमि के एवम् में ग्राम सुवा रा०उ०नि० क्षेत्र मुन्डोली सहस्रील थराली की खा०खा०सं०-44 के खसरा सं०-2083 रकबा 6.359 हे० भूमि मध्ये 3.166 हे० जो कि नॉनजेडर श्रेणी-9(3)ड. अन्य कारणों से कृषि योग्य बंजर भूमि के रूप में दर्ज अभिलेख है. को वन विभाग के पक्ष नामान्तरण/हस्तान्तरण किये जाने की स्वीकृति शासनदेश सं०-2173/XVI।(II) /2012-18(120)/2010 दिनांक 17, दिसम्बर 2012 के अनुसार प्रदान की जाती है।

कार्यालय जिलाधिकारी चमोली।

संख्या: 526/छब्बीस- /एल०ए०सी० (2022-2023) गोपेश्वर दिनांक: 23 दिसम्बर, 2022

प्रतिनिधि:- निम्नांकित को सूचनार्थ एवं आवश्यक कार्यवाही हेतु प्रेषित।

1. अपर प्रमुख, वन संरक्षक एवं नोडल अधिकारी, वन संरक्षण, इन्दिरानगर जॉरिस्ट कालोनी, उत्तराखण्ड देहरादून।
2. सचिव, राजस्व विभाग, उत्तराखण्ड शासन देहरादून।
3. अपर सचिव, वन एवं पर्यावरण अनुभाग-4 उत्तराखण्ड शासन, देहरादून।
4. आयुक्त एवं सचिव, राजस्व परिषद, उत्तराखण्ड, देहरादून।
5. आयुक्त, गढ़वाल मण्डल, पौड़ी।
6. प्रभागीय वनधिकारी, बद्रीनाथ वन प्रभाग गोपेश्वर।
7. उप जिलाधिकारी/सहस्रीलदार, थराली।
8. भू-लेख अधिकारी, जिला कार्यालय चमोली।
9. अधिशासी अभियन्ता, निर्माण खण्ड, लो०नि०वे०, थराली।

Signed by Himanshu
Khurana

Date: 26-12-2022 14:55:24

(हिमांशु खुराना)
जिलाधिकारी,
चमोली।

अधिसासी अभियन्ता,
निर्माण खण्ड, लो०नि०वे०
थराली (चमोली)




कार्यालय अधिशासी अभियन्ता
निर्माण खण्ड, लोक निर्माण विभाग थराली
OFFICE OF THE EXECUTIVE ENGINEER, CON. DIV. PWD THARALI



e_mail :- pwdtharali@gmail.com

प्रमाण पत्र

प्रमाणित किया जाता है कि शर्त सं० 11 के अनुसार सड़क निर्माण के पश्चात जहां-जहां सम्भव हो सड़क के दोनो किनारे तथा **Central Verge** पर प्रयोक्ता अभिकरण द्वारा अपने व्यय पर वन विभाग की देख-रेख में **Strip Plantation** की जायेगी।


अधिशासी अभियन्ता
नि०ख०, लो०नि०वि०,
थराली





कार्यालय अधिशासी अभियन्ता
निर्माण खण्ड, लोक निर्माण विभाग थराली




OFFICE OF THE EXECUTIVE ENGINEER, CON. DIV. PWD THARALI

e_mail :- pwdtharali@gmail.com

प्रमाण पत्र

प्रमाणित किया जाता है कि वन भूमि पर कोई भी श्रमिक शिविर स्थापित नहीं किया जायेगा।


अधिशासी अभियन्ता
नि०ख०, लो०नि०वि०,
थराली




Attachment 2.37

एन०पी०वी० की बढ़ी दरों के अनुसार अतिरिक्त धनराशि जमा कराये जाने का प्रमाण-पत्र

परियोजना का नाम :- जनपद चमोली में नारायणबगड़-चोपता मोटर मार्ग से पैठाणी तक मोटर मार्ग के निर्माण हेतु 1.583 हे० वन पंचायत, कुल 1.583 हे० वन भूमि का लोक निर्माण विभाग को हस्तान्तरण प्रस्ताव।

प्रमाणित किया जाता है कि यदि भविष्य में मा० उच्चतम न्यायालय/भारत सरकार द्वारा एन०पी०वी० की वर्तमान दरों में कोई बढोतरी की जाती है तो एन०पी०वी० की बढ़ी हुई धनराशि का भुगतान वन विभाग को यथासमय कर दिया जायेगा।


सहायक अभियन्ता
निर्माण खण्ड लो० नि० वि०
थराली, चमोली


अभिियन्ता
निर्माण खण्ड लो० नि० वि०
थराली (चमोली)
B. Singh