

कार्यालय अधिशासी अभियन्ता
ग्रामीण निर्माण विभाग, पी०एम०जी०एस०वाई०, खण्ड कर्णप्रयाग

Phone/Fax- 01363-244843

E-Mail- cepmgsykaranprayag1@rediffmail.com

पत्रांक ५४४ / चार-प्रावि० / वन भूमि / पी०एम०जी०एस०वाई० / 2024-25,

दिनांक ११ / 09 / 2024

सेवा में,

प्रभागीय वनाधिकारी,
बद्रीनाथ वन प्रभाग
गोपेश्वर।

विषय:-

जनपद चमोली में प्रधानमंत्री ग्राम सड़क योजना के अन्तर्गत थराली कुराड मोटर मार्ग किमी० 15 से गुमड लग्गा गेरुड लिंक मोटर मार्ग के निर्माण हेतु 1.825 है० का गैरवानिकी कार्यों हेतु ग्राम्य विकास को प्रत्यावर्तन (Proposal No-FP/UK/ROAD/27732/2017)।

सन्दर्भ:-

- 1:- प्रमुख वन संरक्षक, पर्यावरण, वन एवं जलवायु परिवर्तन मंत्रालय भारत सरकार के पत्रांक 8बी०/यू०सी०पी०/०६/६४/२०१९/एफ०सी०/१४४८, दिनांक २५.०१.२०२३
- 2:- प्रभागीय वनाधिकारी बद्रीनाथ वन प्रभाग गोपेश्वर के कार्या० पत्रांक ४२२/१२-१, दि० २२.०७.२०२३
- 3:- इस कार्यालय के पत्रांक १३२६/चार-प्रावि०, दिनांक ०२.०३.२०२४

महोदय,

कृपया उपरोक्त विषयक इस कार्यालय के सन्दर्भित पत्र का अवलोकन करने का कष्ट करें। जिसके द्वारा आपको अवगत कराया था कि थराली कुराड मोटर मार्ग किमी० १५ से गुमड लग्गा गेरुड लिंक मोटर मार्ग का वनभूमि प्रस्ताव विधिवत स्वीकृति प्रमुख वन संरक्षक भारत सरकार को प्रेषित किया गया था, जिस पर उनके द्वारा मार्ग निर्माण कार्य प्रस्तावित मार्ग (जैसा KML File से दर्शित है) थोड़ी Sift हुई प्रतीत होने के कारण वन भूमि प्रस्ताव खण्ड स्तर पर प्रेषित किया गया है। उक्त क्रम में इस कार्यालय के पत्रांक २८६, दिनांक २१.०६.२०२३ द्वारा स्पष्टीकरण प्रेषित किया गया था, किन्तु आपके सन्दर्भित पत्र द्वारा पुनः स्पष्ट/तथ्यात्मक आख्या उपलब्ध कराने हेतु लिखा गया है। उक्त सम्बन्ध में आपसे वार्ता के उपरान्त आपके द्वारा वन क्षेत्राधिकारी स्तर पर पुनः संयुक्त निरीक्षण करवाने हेतु कहा गया है।

महोदय, अवगत कराना है, कि वन क्षेत्राधिकारी मध्य पिन्डर रेंज थराली द्वारा इस खण्ड के कनिष्ठ अभियन्ताओं के साथ दिनांक २१.०५.२०२४ को उक्त मोटर मोटर मार्ग पुनः स्थलीय निरीक्षण किया जा चुका है तथा निरीक्षण आख्या आपको प्रेषित की जा चुकी है।

अतः उक्त निरीक्षण आख्या की एक प्रति तथा Revised Digital map संलग्न कर इस अनुरोध के साथ प्रेषित है, कि कृपया उक्त वनभूमि प्रस्ताव पर विधिवत स्वीकृति हेतु अपने स्तर से आवश्यक कार्यवाही करने का कष्ट करें।

संलग्न:- उपरोक्तानुसार निरीक्षण आख्या की एक प्रति तथा Revised Digital map ।

भवदीय

अधिशासी अभियन्ता,
ग्रामीण निर्माण विभाग, पी०एम०जी०एस०वाई०
खण्ड कर्णप्रयाग।

पत्रांक एवं दिनांक उपरोक्तानुसार।

- प्रतिलिपि:- निम्नलिखित की सेवा में सूचनार्थ एवं आवश्यक कार्यवाही हेतु सादर प्रेषित।
- 1:- मुख्य अभियन्ता, यू०आर०आर०डी०ए० उत्तराखण्ड देहरादून।
 - 2:- मुख्य अभियन्ता, पी०एम०जी०एस०वाई० (ग०क्षे०) उत्तराखण्ड देहरादून।
 - 3:- अधीक्षण अभियन्ता, पी०एम०जी०एस०वाई०, वृत्त लो०नि०वि० गोपेश्वर (मु० गौचर)।
 - 4:- श्री धीरेन्द्र सिंह भण्डारी, सहायक अभियन्ता, ग्रामीण निर्माण विभाग, पी०एम०जी०एस०वाई० खण्ड कर्णप्रयाग को इस निर्देश के साथ प्रेषित कि आप प्रभागीय वनाधिकारी, बद्रीनाथ वन प्रभाग गोपेश्वर से व्यक्तिगत सम्पर्क स्थापित कर उक्त प्रस्ताव को विविधत स्वीकृति हेतु अग्रसारित किये जाने वॉछित कार्यवाही सुनिश्चित करें।
 - 5:- श्री विनोद बडोनी (नोडल वनभूमि प्रस्ताव) सहायक अभियन्ता, (प्रथम) ग्रामीण निर्माण विभाग, पी०एम०जी०एस०वाई० खण्ड कर्णप्रयाग।

अधिशासी अभियन्ता
ग्रामीण निर्माण विभाग, पी०एम०जी०एस०वाई०
खण्ड कर्णप्रयाग।


संयुक्त निरीक्षण रिपोर्ट


प्रस्ताव से (Proposal No FP/UK/ROAD/27732/2017) थराली कुराड मोटर मार्ग के किमी 15 से गुमड लगा गेरुड मोटर मार्ग हेतु भारत सरकार पर्यावरण वन एवं जलवायु परिवर्तन मंत्रालय देहरादून द्वारा पत्र संख्या 8बी/यूसी0पी0/06/64/2019/एम सी0 1448 दिनांक 20/01/2023 द्वारा उल्लेखित Query KML File में दर्शित समरेख एव वास्तविक कटान भिन्नता पायी जा रही है।


इस हेतु प्रभागीय वनाधिकारी बदीनाथ वन प्रभाग गोपेश्वर के कार्यालय पत्रांक 6309/12-1 दिनांक 18.05.2024 के अनुपालन के क्रम में दिनांक 21.05.2024 ग्रामीण निर्माण विभाग, पी0एम0जी0एस0वाई0 कर्णप्रयाग के कनिष्ठ अभियन्ता कु0 अमिता गुलियाल व श्री मुकेश रावत के साथ वन क्षेत्राधिकारी, मध्य पिण्डर रेंज थराली श्री हरीश थपलियाल एवं वन दरोगा/अनुभाग अधिकारी रतगांव श्री खीमानन्द खण्डुरी द्वारा उक्त मार्ग का संयुक्त निरीक्षण किया गया है। कार्य स्थल पर वन क्षेत्राधिकारी द्वारा अभिलेखों की जाँच करने पर पाया कि पूर्व में प्रयोगता एजेन्सी द्वारा प्रस्तावित मोटर मार्ग हेतु चिह्नित किये गये समरेखण वृक्षों छपान व पातन किया गया तदोपरान्त मोटर मार्ग का निर्माण किया जैसे कि KML File मोटर मार्ग से shift दिखायी दे रही हैं के क्रम में आप भी विज्ञ होंगे कि स्थल क्षेत्र में लिये गये Co-ordinate का मिलान Google Earth के Co-ordinate से करने पर थोड़ी विचलन भिन्नता होती है। इसी कारण KML File वास्तविक मार्ग से Shift दिखाई दे रही है। उक्त निर्मित मोटर मार्ग का संशोधित Geo Reference Map और KML file संलग्न कर प्रेषित की जा रही है।

उपरोक्तानुसार प्रमाणित किया जाता है कि थराली कुराड मोटर मार्ग के किमी 15 से गुमड लगा गेरुड मोटर मार्ग के समरेखण के आने वाले वृक्षों का छपान/कटान तथा निर्माण कार्य स्वीकृत संरेखण के अनुसार ही किया गया है। इस निर्माण कार्य में वन संरक्षण अधिनियम 1980 का किसी भी प्रकार का उल्लघन नहीं हुआ है।


अतः नोडल अधिकारी एवं क्षेत्रीय कार्यालय भारत सरकार से अनुरोध है कि कृपया वास्तविक संशोधित KML File तथा Geo-Reference Map को एन0आई0सी0 नई दिल्ली के माध्यम से आनलाईन पोर्टल में अपलोड किये जाने हेतु अपने स्तर से आवश्यक कार्यवाही करने की कृपा करें।




वन क्षेत्राधिकारी
मध्य पिण्डर रेंज थराली
बदीनाथ वन प्रभाग गोपेश्वर


Executive Engineer
Rural Works Department
P.M.G.S.Y.
Division-Karanprayag

Revised Digital Map Of Tharali-Kurad Motor Road KM 15 to Gummad Lagga-Gerur Motor Road in Development Block Tharali, District Chamoli, Uttarakhand



79°32'0"E

79°32'30"E

30°7'0"N

30°7'0"N

30°6'30"N

30°6'30"N

30°6'0"N

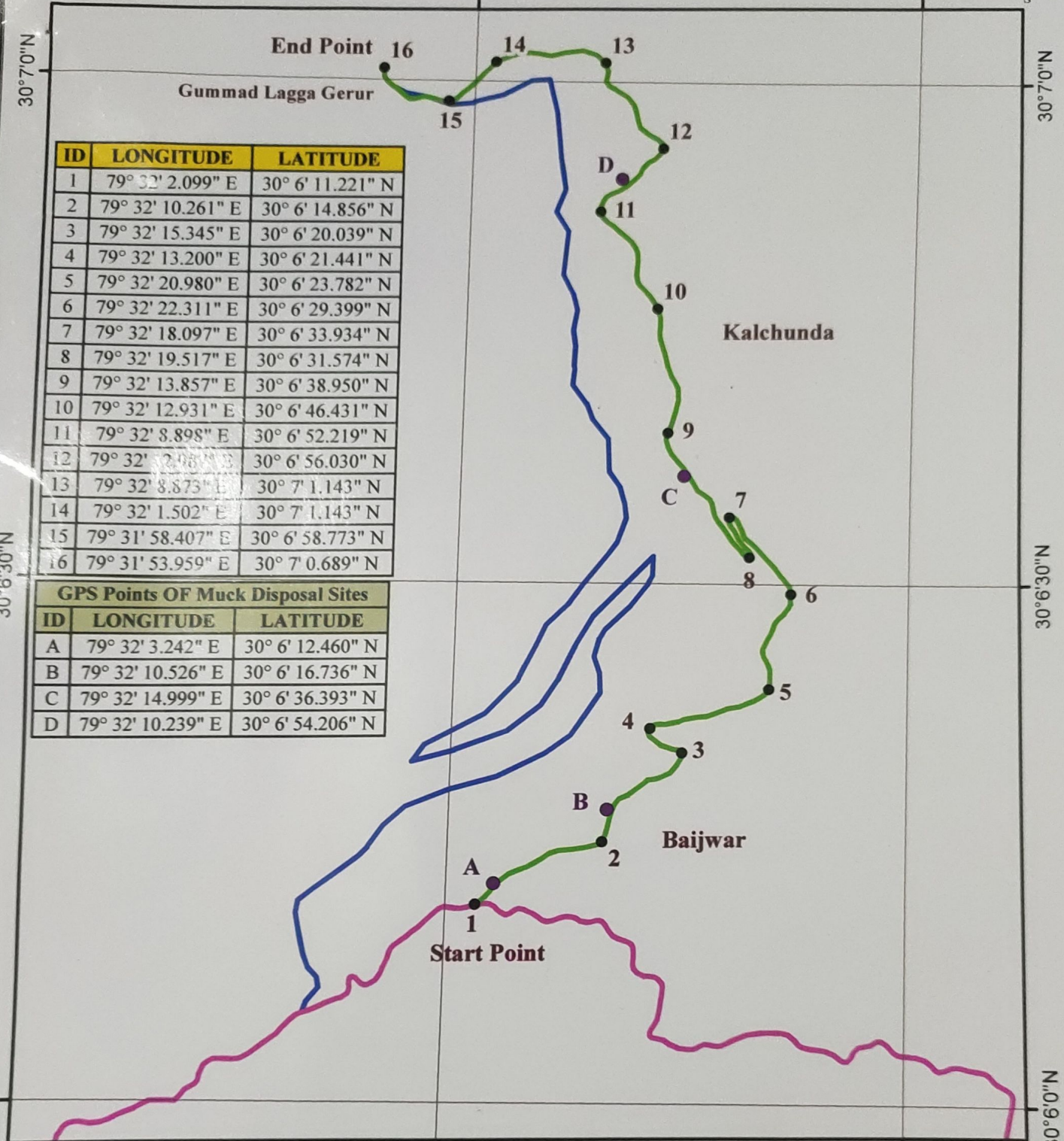
30°6'0"N

79°32'0"E

79°32'30"E

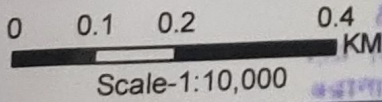
| ID | LONGITUDE | LATITUDE |
|----|-------------------|------------------|
| 1 | 79° 32' 2.099" E | 30° 6' 11.221" N |
| 2 | 79° 32' 10.261" E | 30° 6' 14.856" N |
| 3 | 79° 32' 15.345" E | 30° 6' 20.039" N |
| 4 | 79° 32' 13.200" E | 30° 6' 21.441" N |
| 5 | 79° 32' 20.980" E | 30° 6' 23.782" N |
| 6 | 79° 32' 22.311" E | 30° 6' 29.399" N |
| 7 | 79° 32' 18.097" E | 30° 6' 33.934" N |
| 8 | 79° 32' 19.517" E | 30° 6' 31.574" N |
| 9 | 79° 32' 13.857" E | 30° 6' 38.950" N |
| 10 | 79° 32' 12.931" E | 30° 6' 46.431" N |
| 11 | 79° 32' 8.898" E | 30° 6' 52.219" N |
| 12 | 79° 32' 2.098" E | 30° 6' 56.030" N |
| 13 | 79° 32' 8.873" E | 30° 7' 1.143" N |
| 14 | 79° 32' 1.502" E | 30° 7' 1.143" N |
| 15 | 79° 31' 58.407" E | 30° 6' 58.773" N |
| 16 | 79° 31' 53.959" E | 30° 7' 0.689" N |

| GPS Points OF Muck Disposal Sites | | |
|-----------------------------------|-------------------|------------------|
| ID | LONGITUDE | LATITUDE |
| A | 79° 32' 3.242" E | 30° 6' 12.460" N |
| B | 79° 32' 10.526" E | 30° 6' 16.736" N |
| C | 79° 32' 14.999" E | 30° 6' 36.393" N |
| D | 79° 32' 10.239" E | 30° 6' 54.206" N |



Legend

- GPS Point
- Muck Disposal Site
- █ Proposed Road
- █ Alternate Road
- █ Existing Tharali Kurad MR



Handwritten signature

Handwritten signature

Assistant Engineer
Rural Works Department
P.M.G.S.Y.
Sub Division-Karanprayag

Executive Engineer
Rural Works Department
P.M.G.S.Y.
Division-Karanprayag

Handwritten notes in Hindi:
वन क्षेत्राधिकारी
पुण्डर वन क्षेत्र, थराली
कडवागढ़ वन प्रभाग कोटेश्वर