



E-Mail- eepwdthatyur@rediffmail.com

कार्यालय अधिशासी अभियन्ता,
अस्थाई खण्ड, लो0नि0वि0, थत्यूड, (टिहरी गढवाल)।

Phone & Fax:- 01376-246321



पत्रांक 1837 / 21सी0
सेवामें,

दिनांक 24/07/ 2024

अपर प्रमुख वन संरक्षक एवं नोडल अधिकारी
वन संरक्षण, इन्दिरा नगर फॉरेस्ट कालॉनी
उत्तराखण्ड देहरादून।

विषय:- जनपद टिहरी गढवाल के विधानसभा क्षेत्र धनोली विकासखण्ड जौनपुर के अन्तर्गत मसराना-किमोई मोटर मार्ग के निर्माण हेतु 5.3025 है0 वनभूमि का गैरवानिकी कार्यों हेतु लो0नि0वि0, को प्रत्यावर्तन। (Online Proposal No. FP/UK/ROAD/23731/2017)

महोदय,

उपरोक्त विषयक के क्रम में अवगत कराना है कि मसराना-किमोई मोटर मार्ग की Compliance Report ऑन लाईन अपलोड करने हेतु दिनांक 24.07.2024 को प्राप्त हुयी है, जिसे पोर्टल पर दिनांक 24.07.2024 को ही ऑन लाईन के माध्यम से प्रेषित की जा चुकी है।

अतएव सूचनार्थ एवं आवश्यक कार्यवाही हेतु प्रेषित।

संलग्न:- उपरोक्तानुसार।

(इं0 लोकेश सौरस्वत)
अधिशासी अभियन्ता,
अस्थाई खण्ड लो0नि0वि0,
थत्यूड (टिहरी गढवाल)।

पत्रांक :- /21सी0

दिनांक / /2024

- प्रतिलिपि:-
1. अपर प्रमुख वन संरक्षक (केन्द्रीय), भारत सरकार, पर्यावरण एवं वन मंत्रालय, क्षेत्रीय कार्यालय एफ0आर0आई0 उत्तराखण्ड देहरादून को सादर सूचनार्थ प्रेषित।
 2. उप वन संरक्षक मसूरी वनप्रभाग मसूरी को सूचनार्थ एवं आवश्यक कार्यवाही हेतु प्रेषित।
 3. वन संरक्षक, यमुना वृत्त देहरादून को सादर सूचनार्थ प्रेषित।
 4. जिलाधिकारी टिहरी को सादर सूचनार्थ प्रेषित।
 5. सम्बन्धित सहायक अभियन्ता/खण्डीय अमीन अस्थाई खण्ड लो0नि0वि0, थत्यूड को आशय से प्रेषित कि व्यक्तिगत रूप से नोडल कार्यालय देहरादून में उपस्थित होकर प्रस्ताव की अद्यतन स्थिति प्राप्त कर अधोहस्ताक्षरी को उपलब्ध कराये।

अधिशासी अभियन्ता,
अस्थाई खण्ड लो0नि0वि0,
थत्यूड (टिहरी गढवाल)।



E-Mail- eepwdthatyur@rediffmail.com

कार्यालय अधिशासी अभियन्ता,
अस्थाई खण्ड, लो0नि0वि0, थत्यूड, (टिहरी गढवाल)।

Phone & Fax:- 01376-246321



पत्रांक /21सी0 दिनांक / / 2024
सेवामें,

अपर प्रमुख वन संरक्षक एवं नोडल अधिकारी
वन संरक्षण, इन्दिरा नगर फॉरेस्ट कालॉनी
उत्तराखण्ड देहरादून।

विषय:- जनपद टिहरी गढवाल के विधानसभा क्षेत्र धनोली विकासखण्ड जौनपुर के अन्तर्गत मसराना-किमोई मोटर मार्ग के निर्माण हेतु 5.3025 है0 वनभूमि का गैरवानिकी कार्यों हेतु लो0नि0वि0, को प्रत्यावर्तन। (Online Proposal No. FP/UK/ROAD/23731/2017)

महोदय,

उपरोक्त विषयक के क्रम में अवगत कराना है कि मसराना-किमोई मोटर मार्ग की Compliance Report ऑन लाईन अपलोड करने हेतु दिनांक 24.07.2024 को प्राप्त हुयी है, जिसे पोर्टल पर दिनांक 24.07.2024 को ही ऑन लाईन के माध्यम से प्रेषित की जा चुकी है।

अतएव सूचनार्थ एवं आवश्यक कार्यवाही हेतु प्रेषित।

संलग्न:- उपरोक्तानुसार।

(इं0 लोकेश सारस्वत)
अधिशासी अभियन्ता,
अस्थाई खण्ड लो0नि0वि0,
थत्यूड (टिहरी गढवाल)।

पत्रांक :- 1837/21सी0

दिनांक 24/07/2024

- प्रतिलिपि:-
1. अपर प्रमुख वन संरक्षक (केन्द्रीय), भारत सरकार, पर्यावरण एवं वन मंत्रालय, क्षेत्रीय कार्यालय एफ0आर0आई0 उत्तराखण्ड देहरादून को सादर सूचनार्थ प्रेषित।
 2. उप वन संरक्षक मसूरी वनप्रभाग मसूरी को सूचनार्थ एवं आवश्यक कार्यवाही हेतु प्रेषित।
 3. वन संरक्षक, यमुना वृत्त देहरादून को सादर सूचनार्थ प्रेषित।
 4. जिलाधिकारी टिहरी को सादर सूचनार्थ प्रेषित।
 5. सम्बन्धित सहायक अभियन्ता/खण्डीय अमीन अस्थाई खण्ड लो0नि0वि0, थत्यूड को आशय से प्रेषित कि व्यक्तिगत रूप से नोडल कार्यालय देहरादून में उपस्थित होकर प्रस्ताव की अद्यतन स्थिति प्राप्त कर अधोहस्ताक्षरी को उपलब्ध कराये।

अधिशासी अभियन्ता,
अस्थाई खण्ड लो0नि0वि0,
थत्यूड (टिहरी गढवाल)।



E-Mail- eepwdthatyur@rediffmail.com

कार्यालय अधिशासी अभियन्ता,
अस्थाई खण्ड, लो0नि0वि0, थत्यूड, (टिहरी गढवाल)।

Phone & Fax:- 01376-246321



पत्रांक 1101/21सी0

दिनांक 14/05/2024

सेवामें,

प्रभागीय वनाधिकारी
मसूरी वनप्रभाग
मसूरी।

विषय:- प्रस्ताव संख्या **FP/UK/ROAD/23731/2017** (मसराना से किमोई मोटर मार्ग) में ऑनलाईन प्राप्त आपत्ति म्यूटेशन ऑर्डर अपलोड करने के सम्बन्ध में।

महोदय,

उपरोक्त विषयक अवगत कराना है कि सन्दर्भित मोटर मार्ग में परिवेश पोर्टल पर FCA (Mutation Details) अपलोड करने हेतु प्राप्त हुआ, जिसे जिलाधिकारी टिहरी गढवाल का आदेश सहित अपलोड कर दिया गया है।

अतएव विधिवत् स्वीकृति हेतु कार्यवाही करने की कृपा करें।

(इं0 लोकरेश सारस्वत)
अधिशासी अभियन्ता,
अस्थाई खण्ड लो0नि0वि0,
थत्यूड (टिहरी गढवाल)।

पत्रांक :- /

दिनांक / /2024

- प्रतिलिपि:-
1. जिलाधिकारी महोदय टिहरी गढवाल को सादर सूचनार्थ प्रेषित।
 2. अधीक्षण अभियन्ता महोदय 8वां वृत्त लो0नि0वि0, नई टिहरी को सादर सूचनार्थ प्रेषित।
 3. खण्डीय अमीन अस्थाई खण्ड, लो0नि0वि0, थत्यूड को इस आशय से प्रेषित कि वन विभाग से समन्वय स्थापित करते हुये कृत कार्यवाही से अवगत करायें।

अधिशासी अभियन्ता,
अस्थाई खण्ड लो0नि0वि0,
थत्यूड (टिहरी गढवाल)।



E-Mail- eepwdthatyur@rediffmail.com

कार्यालय अधिशासी अभियन्ता,
अस्थाई खण्ड, लो0नि0वि0, थत्युड, (टिहरी गढवाल)।

Phone & Fax:- 01376-246321



पत्रांक १०५ / 21 सी०
सेवा में,

दिनांक २५ / ५ / 2024

प्रभागीय वनाधिकारी
मसूरी वन प्रभाग, मसूरी।

विषय :- जनपद टिहरी गढवाल के जौनपुर ब्लॉक के अन्तर्गत मसराना-किमोई मोटर मार्ग के निर्माण हेतु 5.3025 है० वनभूमि का लोक निर्माण विभाग को प्रत्यावर्तन (ऑन लाईन पत्रावली संख्या FP/UK/ROAD/23731/2017) के सम्बन्ध में।

सन्दर्भ:- भारत सरकार पर्यावरण, वन एवं जलवायु परिवर्तन मंत्रालय क्षेत्रीय कार्यालय (उत्तर -केन्द्रीय क्षेत्र) 25 सुभाष रोड देहरादून का पत्रांक 08बी०/यू०सी०पी०/०६/६१/२०१८/एफ०सी०/२१३९ दिनांक 16.01.2019।

महोदय,

उपरोक्त विषयक सन्दर्भ पत्र के क्रम में अवगत कराना है कि विषयांकित प्रकरण की सैद्धान्तिक स्वीकृति भारत सरकार पर्यावरण, वन एवं जलवायु परिवर्तन मंत्रालय क्षेत्रीय कार्यालय (उत्तर -केन्द्रीय क्षेत्र) 25 सुभाष रोड देहरादून का पत्रांक 08बी०/यू०सी०पी०/०६/६१/२०१८/एफ०सी०/२१३९ दिनांक 16.01.2019 द्वारा प्राप्त हुई है, विविधवत् स्वीकृति हेतु अनुपालन आख्या निम्नवत् है:-

क्र० सं०	सैद्धान्तिक स्वीकृति में अधिरोपित शर्त	अनुपालन आख्या
1	प्रयोक्ता अभिकरण द्वारा प्रत्यावर्तित भूमि के बदले 10.6050 है० ग्राम किमोई सिविल सोयम भूमि पर प्रतिपूरक वृक्षारोपण एवं उसके 10 वर्षों तक रखरखाव हेतु आवश्यक धनराशि (वर्तमान दरों को सहमति करते हुये यथाशोधित) जमा की जायेगी। उक्त भूमि वन विभाग के स्वामित्व के बाहर है। अतः इसे वन विभाग के पक्ष में हस्तान्तरण एवं नामान्तरण किया जायेगा। भूमि के हस्तान्तरण एवं नामान्तरण करने के पश्चात ही इस कार्यालय द्वारा विधिवत् स्वीकृति प्रदान की जायेगी।	शर्त संख्या 1 के अनुपालन में प्रयोक्ता अभिकरण द्वारा प्रत्यावर्तित भूमि के बदले दुगुने 10.605 है० ग्राम किमोई पट्टी छज्जूला सिविल सोयम भूमि पर प्रतिपूरक वृक्षारोपण एवं उसके 10 वर्षों तक रखरखाव हेतु आवश्यक धनराशि रू० 7711585 (सतहतर लाख ग्यारह हजार पांच सौ पिचासी रुपये) जमा की गयी है। उक्त भूमि वन विभाग के पक्ष में हस्तान्तरण एवं नामान्तरण के आदेश जिलाधिकारी टिहरी गढवाल द्वारा स्वीकृत है, जिसकी छायाप्रति संलग्न कर प्रेषित है, साथ ही खाता खतौनी में अमल दरामद सम्बन्धित दास्तावेज की संयुक्त निरीक्षण रिपोर्ट संलग्न है।
2	प्रयोक्ता अभिकरण द्वारा भारत सरकार के पत्र सं० 5-3/2007-एफ०सी० दिनांक 05.02.2009 के तहत दिये गये आदेशानुसार शुद्ध वर्तमान मूल्य एन०पी०वी० की धनराशि जमा की जायेगी।	शर्त संख्या 2 भारत सरकार के पत्र सं० 5-3/2007-एफ०सी० दिनांक 05.02.2009 के तहत दिये गये आदेशानुसार शुद्ध वर्तमान मूल्य एन०पी०वी० की धनराशि रू० 7711585 (सतहतर लाख ग्यारह हजार पांच सौ पिचासी रुपये) दिनांक 23.07.2019 को जमा करा दी गयी है। (छायाप्रति संलग्न)
3	शुद्ध वर्तमान मूल्य की दर में अगर बढ़ोत्तरी होती है तो बढी हुयी दर के अनुसार अतिरिक्त धनराशि प्रयोक्ता अभिकरण द्वारा जमा की जायेगी। इस आशय की प्रयोक्ता अभिकरण द्वारा बचनवद्धता प्रस्तुत की जाये।	शर्त संख्या 3 के अनुपालन में शुद्ध वर्तमान मूल्य की दर में अगर बढ़ोत्तरी होती है तो बढी हुई दर के अनुसार अतिरिक्त धनराशि प्रयोक्ता अभिकरण द्वारा जमा की जायेगी। इस आशय की प्रयोक्ता अभिकरण द्वारा बचन बद्धता प्रमाण पत्र संलग्न है।
4	प्रयोक्ता अभिकरण द्वारा यह सुनिश्चित करें कि जमा की गयी, सभ निधियां (CA cost, NPV etc.) को वैब पोर्टल पर ऑन लाईन जनरेट किये गये चालान के माध्यम से उचित ऑनलाईन बैंक में जमा किये जाए, अन्य माध्यमों से जमा की गयी धनराशि सैद्धान्तिक स्वीकृति की अनुपालन के रूप में मान्य नहीं होगी।	शर्त सं०-4 के अनुपालन में प्रयोक्ता अभिकरण क्षतिपूर्ति पूर्वक वनीकरण एवं उसके 10 वर्षों तक रखरखाव हेतु रू० 7711585 (सतहतर लाख ग्यारह हजार पांच सौ पिचासी रुपये) की धनराशि वन विभाग के पक्ष में जमा करा दी गयी है। डिमांड ड्राफ्ट की छायाप्रति संलग्न है।

5	सडक निर्माण के पश्चात तथा जहां-जहां सम्भव हो सडके दोनों के किनारों तथा Central Verge पर प्रयोक्ता अभिकरण द्वारा अपने व्यय पर वन विभाग की देख-रेख में Strip plantation की जाएगी। इस आशय की वचन बद्धता प्रेषित करनी होगी।	सडक निर्माण के पश्चात तथा जहां-जहां सम्भव हो सडके दोनों के किनारों तथा Central Verge पर प्रयोक्ता अभिकरण द्वारा अपने व्यय पर वन विभाग की देख-रेख में Strip plantation की जाएगी। इस आशय की वचन बद्धता का प्रमाण पत्र संलग्न है।
---	---	--

अतः अनुपालन आख्या सूचनार्थ प्रेषित।

संलग्न:- उपरोक्तानुसार।

(इं० लोकेश सारस्वत)
अधिसासी अभियन्ता
अस्थाई खण्ड लो०नि०वि०
थत्यूड (टिहरी गढ़वाल)।

पत्रांक

/21 सी०

दिनांक

/ /2024

प्रतिलिपि :- 1. अपर प्रमुख वन संरक्षक एवं नोडल अधिकारी, वन संरक्षण इन्दिरा नगर फारेस्ट कालोनी, उत्तराखण्ड, देहरादून को सूचनार्थ प्रेषित।


2. सम्बन्धित सहायक अभियन्ता अस्थाई खण्ड लो०नि०वि०, थत्यूड को सूचनार्थ एवं आवश्यक कार्यवाही हेतु प्रेषित।

अधिसासी अभियन्ता
अस्थाई खण्ड लो०नि०वि०
थत्यूड (टिहरी गढ़वाल)।

Proposal summary for uploading status of land to be transferred to Forest Department Under FCA(Mutation Details)

Allocation of fresh forest land (Form-A) Renewal of lease (Form-B) Prospecting of Minerals (Form-C)



Help

Click on  this icon for uploading status of land received Under FCA(Mutation Details) Allocation of fresh forest land Form-A



Enter value for Search :

Search

Sno.	Proposal No.	Proposal Name	Category	User Agency Name	Area Applied (ha.)	Proposal received electronically on	Proposal Status	Upload
1	FP/UK/ROAD/23731/2017	Masrana to kimoi motor road	Road	PUBLIC WORKS DEPARTMENT	5.3025	23 Jan 2017	IN-PRINCIPLE	 (Mutation_status_UA.aspx? Cat_Id=FP/UK/ROAD/23731/2017)
2	FP/UK/ROAD/22961/2016	Roatukibeli Chalidhar motor road	Road	PUBLIC WORKS DEPARTMENT	1.014	17 Dec 2016	IN-PRINCIPLE	 (Mutation_status_UA.aspx? Cat_Id=FP/UK/ROAD/22961/2016)



SWACHH BHARAT ([HTTPS://SWACHHBHARAT.MYGOV.IN/](https://swachhbharat.mygov.in/))



Power To Empower

([WWW.DIGITALINDIA.GOV.IN](http://www.digitalindia.gov.in))



Open Government Data (OGD) Platform India

([HTTPS://DATA.GOV.IN/](https://data.gov.in/))



([HTTPS://INDIA.GOV.IN/](https://india.gov.in/))



([HTTPS://WWW.MYGOV.IN/](https://www.mygov.in/))



MeitY

([HTTP://MEITY.GOV.IN/](http://meity.gov.in/))



([HTTP://WWW.PMINDIA.GOV.IN/EN/](http://www.pmindia.gov.in/en/))



([HTTP://WWW.NIC.IN/](http://www.nic.in/))

© Content Owned, Updated and Maintained by Ministry of Environment, Forest and Climate Change, Government of India
 Terms & Conditions ([TermsandConditions.aspx](#)) | Privacy Policy ([Privacypolicy.aspx](#)) | Copyright Policy ([CopyrightPolicy.aspx](#)) | Hyperlinking Policy ([HyperlinkingPolicy.aspx](#)) | Accessibility Statement ([Accessibilitystatement.aspx](#)) | Disclaimer ([Disclaimer.aspx](#)) | Contact Us ([contact.aspx](#))

For any Technical support, Please Contact EFCCID, NIC, New Delhi, [monitoring-fc\(at\)nic\(dot\)in](mailto:monitoring-fc(at)nic(dot)in).

पत्रांक - 1871
जाईल - 21 सी
दिनांक - 6/11/19

::आदेश::

भारत सरकार पर्यावरण, वन एवं जलवायु परिवर्तन मंत्रालय क्षेत्रीय कार्यालय (उत्तर मध्य क्षेत्र) 25 सुभाष रोड देहरादून के पत्र सं० 8बी/यू०सी०पी० /०६/ 61/2018/एफ०सी०/2139 दिनांक 16.01.2019 के द्वारा टिहरी गढ़वाल के जौनपुर ब्लॉक के अन्तर्गत मसराना-किमोई मोटर मार्ग के निर्माण हेतु 5.3025 है० वन भूमि पर गैर वानिकी कार्यों के दृष्टिगत लोक निर्माण विभाग को प्रत्यावर्तन के फलस्वरूप क्षतिपूरक वृक्षारोपण हेतु ग्राम किमोई पट्टी छैज्यूला की 10.605 है०सिविल भूमि (उत्तराखण्ड सरकार के स्वामित्व) का हस्तान्तरण वन विभाग के पक्ष में किये जाने हेतु तहसीलदार धनोली के पत्र संख्या-153/रजि०का० (दैवी आपदा) -2017, दिनांक, धनोली जुलाई, 26,2017 एवं संख्या-148/रजि०का०/राजस्व वाद/ 2019, दिनांक धनोली मई 25,2019 पर उप जिलाधिकारी धनोली के पृष्ठांकन दिनांक 02 अगस्त 2017 एवं 30 मई 2019 के द्वारा निम्नवत् भूमि प्रस्तावित की गई है:-

ग्राम	पट्टी	खाता संख्या	खसरा संख्या	अर्जित रक्बा(हे०में)	भूमि की किस्म
1	2	3	4	5	6
किमोई	छैज्यूला	05	1054	11.002 है० मध्ये 10.605 है०	उत्तराखण्ड सरकार वर्ग 9(3)ड.
योग-				10.605 है०	

प्रस्तावित मसराना -किमोई मोटर मार्ग (कुल लम्बाई 5.00 कि०मी०) के निर्माण हेतु क्षतिपूरक वृक्षारोपण के दृष्टिगत शासनादेश संख्या -2882/XVIII(II)/ 11-18(120)/2010 राजस्व अनुभाग-2 दिनांक 11 नवम्बर 2011 एवं शासनादेश संख्या -2365/XVIII(II)/13-18 (120)/2010 टी०सी० दिनांक 14 अक्टूबर 2013 के द्वारा प्राप्त दिशा-निर्देशानुसार प्रस्तावित वन भूमि के सापेक्ष दुगुनी सिविल भूमि वन विभाग के नाम प्रत्यावर्तित किया जाना है। यह आदेश मा० उच्चतम न्यायालय/मा० उच्च न्यायालय एवं उत्तराखण्ड शासन द्वारा निर्गत आदेशों के अधीन होगा, तथा याचक विभाग को निर्गत आदेश का अनुपालन करना होगा।

अतएव शासनादेश संख्या 2173/XVIII(II)/2012-18(120)/2010राजस्व अनुभाग -2 दिनांक 17 दिसम्बर 2012 के क्रम में उप जिलाधिकारी धनोली के द्वारा प्रस्तावित किये गये ग्राम किमोई पट्टी छैज्यूला के हाल खाता संख्या-05 के खसरा नम्बर 1054 मध्ये 10.605 है०(दस दशमलव छः शून्य पांच है०) श्रेणी 9(3)ड. (राजस्व विभाग के नियन्त्रणाधीन) सिविल भूमि उल्लिखित शासनादेशों के आलोक में व्यापक जनहित के दृष्टिगत वन विभाग उत्तराखण्ड के पक्ष में क्षतिपूरक वृक्षारोपण हेतु अन्तरित की जाती है। तहसीलदार धनोली तत्काल उक्त भूमि को राजस्व अभिलेखों में नामान्तरित /इन्द्राजी करना सुनिश्चित करें।

(डा०वी०षणमुगम)
जिला अधिकारी
टिहरी गढ़वाल।

कार्यालय जिला अधिकारी टिहरी गढ़वाल।

संख्या- 110 /XI- 113 (2018-19)दिनांक, नई टिहरी, नवम्बर, 06, 2019

प्रतिलिपि:- निम्नांकित को सूचनार्थ एवं आवश्यक कार्यवाही हेतु प्रेषित:-

- 1- सचिव, वन विभाग उत्तराखण्ड शासन देहरादून।
- 2- आयुक्त एवं सचिव राजस्व परिषद देहरादून।
- 3- आयुक्त गढ़वाल मण्डल पौड़ी।
- 4- नोडल अधिकारी, वन भूमि हस्तान्तरण वन विभाग उत्तराखण्ड देहरादून।
- 5- प्रभागीय वनाधिकारी मसूरी वन प्रभाग मसूरी।
- 6- अधिशासी अभियन्ता, अ०ख० लो०नि०वि० थत्यूड।
- 7- उप जिलाधिकारी धनोली।
- 8- तहसीलदार धनोली को अनुपालनार्थ प्रेषित।

जिला अधिकारी
टिहरी गढ़वाल।

किमोई, पड़ोई - दैज्यूला, तहसील - धनोली, जिला - विहरी गढ़वाल
 14- कृषि योग्य भूमि - (11) (ड) कृषि योग्य क्षेत्र।

क्र.सं.	नाम खातेदार मय सञ्चनत	कुदल नमर	खसरा नं.	रकबा (हे.मं.)	श्रृंखला	कैफियत
1	2	3	4	5	6	7-13
5-	उत्तराखण्ड प्रदेश सरकार कॉ 9(3) ड (बेजर भूमि)		1. 8 10 18	0.125 0.592 0.106 0.609		आदेश (1427फा) मुताबिक श्रीमान जिलाधिकारी महोदय विहरी गढ़वाल के कार्यालयोदेश सं- 110/XI-113 (2018-19) दिनांक नई विहरी, नवम्बर 06, 2019 के शासनादेश सं-2173/XVII (II)/2012-18(120) /2010 राजस्व अनुभाग-2 दिनांक 17 दिसम्बर 2012 के क्रम में उपजिला धिकारी धनोली के द्वारा प्रस्ताव कि किमे गोमे ग्राम-किमोई, पड़ोई-दैज्यूला के हाल खता सं-05 के खसरा नं 1054 मध्ये 10605 हे० (दस दशमलव दशम पांच हे०) अर्थात् 9(3) ड (राजस्व विभाग के नियन्त्रणाधीन) की सिविल भूमि उल्लिखित शासनादेशों के अलावा में व्यापक जनहित के दृष्टिगत वन विभाग, उत्तराखण्ड, के पक्ष में शरिपुरु हस्ता- रेपण हेतु अन्तरिम की गई है जिसके क्रम में तहसीलदार महोदय, धनोली के हस्ताक्षरित आदेश दि 06/11/2019 के अनु- पालन में उक्तोक्ति आदेशनुसार खसरा नं-1054 मध्ये 10605 हे० भूमि वन विभाग, उत्तराखण्ड के नाम इन्द्राजी की गथी
			1044 1046 ✓ 1054 1055 1056	0.411 0.712 11.002 0.040 0.040		सै लगायत
			2845 2851 2859 2876 2883	0.271 0.020 0.023 0.006 0.541		सै लगायत
	खाते का योग →		210	78.564	-	

Note - नकल जगदीश खेतौना असल है लमा की

11/11/2019
 (एसओ के० अग्रवाल)
 राजस्व उप-निरीक्षक
 क्षेत्र, तहसील धनोली
 विहरी गढ़वाल

AGENCY COPY

 <small>A Financial Public Sector Bank</small>	
Challan for collection of Ad-hoc CAMPA fund	
Date : 15-04-2019	
Client Code.	CAM5089
Location.	UTTARANCHAL
Remitter Name.	PUBLIC WORKS DEPARTMENT
PIF/Application No.	6123731979
MoEF/SG File No.	8B/UCP/06/61/2018/FC
Address.	E.E. Ty. Divl. P.W.D. Thatyur Tehri Garhwal Tehri Garhwal
Remitter Contact No.	
Email-Id.	eepwdthatyur@rediffmail.com
Mobile No.	9557823200
Landline No.	1376-246321
Amount(In Rs)	7711585/-
Beneficiary Branch and Code.	Corp Bank Lodhi complex (0371)

Amount in Words: Seventy-Seven Lakh Eleven Thousand Five Hundred and Eighty-Five Rupees Only

Depositor Signature (Signature) Bank Official (Signature)

Bank's Transaction Number	Branch Stamp
---------------------------	--------------

- Branches should use CMS menu (FCS & CAPS) to process the transaction
- Challan should only be accepted against INST/DD.
- Enter the Remitter Name in Additional Information 1
- Enter the Remitter Mobile number in Additional Information 2
- This challan is valid only for seven days.

CAMPA-MOEF Copy

 <small>A Financial Public Sector Bank</small>	
Challan for collection of Ad-hoc CAMPA fund	
Date : 15-04-2019	
Client Code.	CAM5089
Location.	UTTARANCHAL
Remitter Name.	PUBLIC WORKS DEPARTMENT
PIF/Application No.	6123731979
MoEF/SG File No.	8B/UCP/06/61/2018/FC
Address.	E.E. Ty. Divl. P.W.D. Thatyur Tehri Garhwal Tehri Garhwal
Remitter Contact No.	
Email-Id.	eepwdthatyur@rediffmail.com
Mobile No.	9557823200
Landline No.	1376-246321
Amount(In Rs)	7711885/-
Beneficiary Branch and Code.	Corp Bank Lodhi complex (0371)

Amount in Words : Seventy Seven Lakh Eleven Thousand Five Hundred and Eighty-Five Rupees Only

Depositor Signature (Signature) Bank Official (Signature)

Bank's Transaction Number	Branch Stamp
---------------------------	--------------

- Branches should use CMS menu (FCS & CAPS) to process the transaction.
- Challan should only be accepted against INST/DD.
- Enter the Remitter Name in Additional Information 1
- Enter the Remitter Mobile number in Additional Information 2
- This challan is valid only for seven days.

BANK COPY

 <small>A Financial Public Sector Bank</small>	
Challan for collection of Ad-hoc CAMPA fund	
Date : 15-04-2019	
Client Code.	CAM5089
Location.	UTTARANCHAL
Remitter Name.	PUBLIC WORKS DEPARTMENT
PIF/Application No.	6123731979
MoEF/SG File No.	8B/UCP/06/61/2018/FC
Address.	E.E. Ty. Divl. P.W.D. Thatyur Tehri Garhwal Tehri Garhwal
Remitter Contact No.	
Email-Id.	eepwdthatyur@rediffmail.com
Mobile No.	9557823200
Landline No.	1376-246321
Amount(In Rs)	7711685/-
Beneficiary Branch and Code.	Corp Bank Lodhi complex (0371)

Amount in Words : Seventy-Seven Lakh Eleven Thousand Five Hundred and Eighty-Five Rupees Only

Depositor Signature (Signature) Bank Official (Signature)

Bank's Transaction Number	Branch Stamp
---------------------------	--------------

- Branches should use CMS menu (FCS & CAPS) to process the transaction.
- Challan should only be accepted against INST/DD.
- Enter the Remitter Name in Additional Information 1
- Enter the Remitter Mobile number in Additional Information 2
- This challan is valid only for seven days.

CHALLAN NO. 23 SEP 2019
 DEPOSIT CODE - 150001879
 CHALLAN NO. 23 SEP 2019
 DEPOSIT CODE - 150001879

भारतीय स्टेट बैंक
State Bank of India
Branch: THATUR
COD No: 04529
No: 01376-246301

बैंकर्स चेक
BANKERS CHEQUE

Key: PIMBIQ
Sr. No: 754116

0 7 0 9 2 0 1 9
D D M M Y Y Y Y

PAY Executive Engineer TD PWDThat yur*****

को या उनके आदेश पर

रुपये RUPEES Seventy Seven Lakh Eleven Thousand Five Hundred and Eighty Five Only

OR ORDER

अदा करें ₹ 7711585.00


9
8
7
6
5
4
3
2
1

IOI 000380033201
Name of Applicant

Key: PIMBIQ Sr. No: 754116
STATE GOVT U.A.

AMOUNT BELOW 7711586(77)

कुले भारतीय स्टेट बैंक
FOR STATE BANK OF INDIA



अहस्तांतरणीय / NOT TRANSFERABLE



शाखा प्रबंधक
BRANCH MANAGER

कंप्यूटर द्वारा मुद्रित होने पर ही वैध
VALID ONLY IF COMPUTER PRINTED

केवल 3 महीने के लिए वैध
VALID FOR 3 MONTHS ONLY

₹ 1,50,000/- एवं अधिक के लिखन दो अधिकारियों द्वारा हस्ताक्षरित होने पर ही वैध है।
INSTRUMENTS FOR ₹ 1,50,000/- & ABOVE ARE NOT VALID UNLESS SIGNED BY TWO OFFICERS

⑈033201⑈ 0000020001⑈ 000380⑈ 16



संयुक्त निरीक्षण रिपोर्ट

25

अधिशाली अभियन्ता अस्थाई खण्ड लोक निर्माण विभाग, थत्यूड द्वारा प्रस्तावित मसराना से किमोई मोटर मार्ग का निर्माण कार्य (गैर वानिकी कार्य) किये जाने हेतु वन भूमि का स्थलीय संयुक्त निरीक्षण दिनांक 31.05.2009 को वन विभाग, राजस्व विभाग तथा प्रस्तावक विभाग के निम्न अधिकारियों/कर्मचारियों द्वारा किया गया:-

1. श्री सुरेश कुमार, वन क्षेत्राधिकारी, वन्य जीव विहार, देहरादून।
2. श्री रूली राम राठौर, वन क्षेत्राधिकारी, जौनपुर रेंज, मंसूरी वन प्रभाग, मंसूरी।
3. श्री दिनेश बिजलवाण, सहायक अभियन्ता, अस्थाई खण्ड लो०नि०वि०, थत्यूड।
4. श्री अखिलेश कुमार, कनिष्ठ अभियन्ता, अस्थाई खण्ड लो०नि०वि०, थत्यूड।
5. पटवारी, तुनेटा क्षेत्र रा०वि०, धनोल्टी तहसील।
6. श्री बचन दास, वन दरोगा, मगरा सैक्शन, जौनपुर रेंज।
7. श्री मोहन लाल सुयाल, वन बीट अधिकारी, जौनपुर रेंज।
8. श्री भूदेव प्रसाद सकलानी, वन आरक्षी, कोटी किमोई बीट मसराना,।

लो०नि०वि०, थत्यूड द्वारा मसराना से किमोई मोटर मार्ग लम्बाई 8.00 किमी० चौड़ाई 7.00 मी० प्रस्तावित की गई है जो मंसूरी वन प्रभाग जौनपुर रेंज तथा वन्य जीव विहार देहरादून के अन्तर्गत आरक्षित वन भूमि सिविल भूमि एवं नाप भूमि पड़ेगी, जिसका विवरण निम्न प्रकार है:-

क्र० सं०	प्रस्तावित भूमि का प्रकार, वन ब्लॉक व कक्ष संख्या	प्रस्तावित कार्य	आरक्षित वन भूमि की लम्बाई, चौड़ाई (मीटर में)		
			लम्बाई	चौड़ाई	क्षेत्रफल है० में
1	आरक्षित वन भूमि मगरा 6 काण्डा कक्ष नं० 4 व 5	मोटर मार्ग	5.400	7 मी०	3.78
2	वन्य जीव विहार आरक्षित वन भूमि क० नं०	मोटर मार्ग	0.600	7 मी०	0.420
3	सिविल सोयम	मोटर मार्ग	1.575	7 मी०	1.1025
4	नाप भूमि	मोटर मार्ग	0.425	9 मी०	0.382
योग :-			8.00	7 मी०	5.6845

अतएव हस्तान्तरण हेतु प्रस्तावित आरक्षित वन एवं सिविल मार्ग का विवरण निम्न प्रकार से है:-

क्र० सं०	भूमि का प्रकार	क्षेत्रफल है० में
1	आरक्षित वन भूमि	3.780
2	वन्य जीव विहार	0.420
3	सिविल वन भूमि	1.1025
योग :-		5.3025

इस प्रकार प्रस्तावित मोटर मार्ग हेतु कुल अपेक्षित 5.3025 है० वन भूमि व नाम भूमि का निरीक्षण किया गया एवं भूमि की स्थिति समस्त बाधक 913 वृक्षों की गणना कर पेन्ट से क्रमांक अंकित किये गये हैं। जिनकी सूची तैयार कर पृथक संलग्न की जा रही है। प्रस्तावित समरेखण में वृक्ष सघन रूप से विद्यमान हैं एवं स्थल का घनत्व 0.3 से 0.5 है। स्थल पर कुल 913 वृक्षों का सारांश निम्न प्रकार है :-

Photocopy Attested

Assistant Engineer
Temp.Divn., P.W.D.
Thatyur (Teh.Gwl.)

अधिशाली अभियन्ता
अस्थाई खण्ड
थत्यूड (विहार विभाग)

साराश

26

मसराना किमोई मोटर मार्ग निर्माण में बाधक वृक्षों की मार्किंग सूची- मगरा क0स0 6 आरक्षित वन

क्र0 सं0	वन भूमि का विवरण	प्रजाति	व्यास वर्ग									योग	
			0-10	10-20	20-30	30-40	40-50	50-60	60-70	70-80	90 से उपर		
1	आरक्षित वन भूमि मगरा क0नं0 6	बांन	08	25	10	32	-	-	-	-	-	-	45
		बुराशं	04	11	06	35	-	-	-	-	-	-	26
		मोरु	01	06	01	-	-	-	-	-	-	-	08
		खगसी	-	02	-	-	-	-	-	-	-	-	02
		अयार	01	03	03	01	-	-	-	-	-	-	08
		थरमोल	01	03	-	-	-	-	-	-	-	-	04
		पैया	-	-	01	-	-	-	-	-	-	-	01
		मसूरा	-	01	03	-	-	-	-	-	-	-	04
		योग	15	51	24	08	-	-	-	-	-	-	98

साराश

मसराना-किमोई मोटर मार्ग कि0मी0 1 से 6 तक बाधक हरे वृक्षों की मार्किंग सूची जाख ब्लॉक काण्डा कक्ष सं0 5 आरक्षित वन ।


प्रजाति	0-10	10-20	20-30	30-40	40-50	50-60	60-70	70-80	80-90	90	योग
मेहल	-	05	-	-	-	-	-	-	-	-	05
बांन	100	276	95	29	03	-	-	-	-	-	403
कुकाट	-	61	09	03	-	-	-	-	-	-	73
मसूरा	-	21	01	-	-	-	-	-	-	-	22
बुराशं	-	21	23	13	03	-	-	01	-	-	61
चीड़	-	01	01	05	02	-	-	-	-	-	09
काफल	-	01	-	02	-	-	-	-	-	-	03
मोरु	-	02	-	-	-	-	-	-	-	-	02
योग	161	271 388	150 124	59 52	09 08	-	-	02 01	-	-	578

मसराना-किमोई मोटर मार्ग कि0मी0 7 से 8 तक बाधित हरे वृक्षों की सूची आरक्षित वन काण्डा कक्ष सं0- 04

क्र0 सं0	प्रजाती	10-20	20-30	30-40	40-50	50-60	60-70	योग
1	बांन	36	20	06	-	-	-	62
2	कुकाट	05	01	-	02	-	-	08
3	चीड़	02	-	01	-	-	01	04
	योग-	43	21	07	02	-	01	74

Photocopy Attested

Assistant Engineer
Temp. Divn., P.W.D.
Thatyur (Teh. Gwl.)



 अतिरिक्त अभियंता
 अल्पकालीन विभाग
 कर्नाटक (हिरण्य गंगुली)

अप्रति लक्ष्य गति निहाल के मंडी निम्नलिखित गोस्वारा प्रजाति वार व्यास
 (0.60 कि.मी. (0.60 कि.मी.) के अन्तर्गत 10 मंडल) के निम्नलिखित क्षेत्र (मंडल) के वास्तविक क्षेत्र का योग

क्र० सं०	प्रजाती	10-20	20-30	30-40	40-50	50-60	60-70	योग
1	ध्रुवदार हरा खडा	11	04	01	-	-	-	16
2	वान हरा खडा	21	10	02	-	-	-	33
3	मौरू हरा खडा	21	04	03	-	-	-	28
4	मसूरा हरा खडा	04	08	02	-	-	-	14
5	ब्रांस हरा खडा	11	16	05	02	01	01	36
6	अयॉर हरा खडा	07	09	-	-	-	-	16
7	भमोरा हरा खडा	06	03	-	-	-	-	09
8	मेहल हरा खडा	01	01	-	-	-	-	02
9	रिणसी हरा खडा	03	-	-	-	-	-	03
10	चडोला हरा खडा	01	-	-	-	-	-	01
11	वयेला हरा खडा	02	01	-	-	-	-	03
12	भतकू खडा हराखडा	01	-	-	-	-	-	01
13	खाकसी हरा खडा	01	-	-	-	-	-	01
योग	सम्पूर्ण पेड़ों का योग-	90	56	13	02	01	01	163

आरक्षित वन भूमि 3.78 है० वन्य जीव विहार आरक्षित वन-भूमि 4.20 सिविल वन भूमि 1.1025 कुल भूमि 5.3025 है० के दुगुने क्षेत्रफल 10.605 है० अर्थात (11 है०) क्षतिपूर्ण वृक्षारोपण के लिये 11 हेक्टेअर सिविल भूमि चयन की गयी है। जिसकी दूरी प्रस्तावित स्थल से लगभग 1.00 किमी० है तथा चयनित क्षेत्र का घनत्व 0.30 से 0.40 है। प्रस्तावित सडक निर्माण हेतु उक्त अपेक्षित भूमि न्यूनतम है एवं प्रस्तावित निर्माण के समरेखण हेतु अन्य कोई विकल्प नहीं है।

इस प्रका मोटर मार्ग के लिये अपेक्षित आरक्षित वन भूमि मसूरी वन-प्रभाग के नियन्त्रण की 4.20 है० तथा सिविल सोयम वन-भूमि 1.1025 है० के हस्तान्तरण की पूर्व स्वीकृति एफ०सी०ए० 1980 के तहत भारत सरकार, पर्यावरण एवं वन-मंत्रालय से ली जानी आवश्यक है।

Photocopy Attested

(दिनेश कुमार)
सहायक अभियन्ता,
अ०ख०, लो०नि०वि०, थत्यूड

(अखिलेश कुमार)
कनिष्ठ अभियन्ता,
अ०ख०, लो०नि०वि०, थत्यूड

(रुली राम राठौर)
वन क्षेत्राधिकारी
जौनपुर

(सुरेश कुमार)
वन क्षेत्राधिकारी
वन्य जीव विहार, देहरादून

पटवारी
रा०वि०

(बचन दास)
वन दरोगा,
मगरा सैक्शन

(मोहन लाल सुर्याल)
वन बीट अधिकारी,
जाखबीट, जौनपुर रेंज

(भूदेव प्रसाद सकलानी)
वन अरक्षी
(कोटी किमोई बीट मसराना)

प्रभागिय वनाधिकारी
मसूरी वन प्रभाग, मसूरी

अधिसूच्य अभियन्ता
अस्थायी रूप से नियुक्त
प्रतिद्वयताकारित
जिला अधिकारी
देहरादून

सहायक वनाधिकारी
मसूरी वन प्रभाग, मसूरी

S. D. M.
Dhanolti

शुद्ध वर्तमान मूल्य की अतिरिक्त धनराशि जमा करने की बचनबद्धता सम्बन्धी

प्रमाण-पत्र

मार्ग का नाम :- जनपद टिहरी गढ़वाल के जौनपुर ब्लॉक के अन्तर्गत मसराना-किमोई मोटर मार्ग के निर्माण हेतु 5.3025 है० वनभूमि का लोक निर्माण विभाग को प्रत्यावर्तन (ऑन लाईन पत्रावली संख्या FP/UK/ROAD/23731/2017)

भारत सरकार पर्यावरण, वन एवं जलवायु परिवर्तन मंत्रालय क्षेत्रीय कार्यालय (उत्तर -केन्द्रीय क्षेत्र) 25 सुभाष रोड देहरादून का पत्रांक 08बी०/यू०सी०पी०/०६/६१/२०१८/एफ०सी०/२१३९ दिनांक १६.०१.२०१९ में जारी सैद्धान्तिक स्वीकृति की शर्त संख्या ०३ के अनुपालन में "शुद्ध वर्तमान मूल्य की दरों में अगर बढ़ोत्तरी होती है तो बढी हुयी दर के अनुसार अतिरिक्त धनराशि लोक निर्माण विभाग, थत्यूड जमा करने हेतु बचनबद्ध है।"



सहायक अभियन्ता
अस्थाई खण्ड लो०नि०वि०,
थत्यूड (टिहरी गढ़वाल)।




अधिशासी अभियन्ता
अस्थाई खण्ड लो०नि०वि०,
थत्यूड (टिहरी गढ़वाल)।


सडक निर्माण के पश्चात तथा जहां-जहां सम्भव हो सडके दोनों के किनारों तथा **Central Verge** पर प्रयोक्ता अभिकरण द्वारा अपने व्यय पर वन विभाग की देख-रेख में **Strip plantation** लोक निर्माण विभाग, थत्यूड बचनबद्ध है।

प्रमाण-पत्र

मार्ग का नाम :- जनपद टिहरी गढ़वाल के जौनपुर ब्लॉक के अन्तर्गत मसराना-किमोई मोटर मार्ग के निर्माण हेतु 5.3025 है० वनभूमि का लोक निर्माण विभाग को प्रत्यावर्तन (ऑन लाईन पत्रावली संख्या **FP/UK/ROAD/23731/2017**)

भारत सरकार पर्यावरण, वन एवं जलवायु परिवर्तन मंत्रालय क्षेत्रीय कार्यालय (उत्तर -केन्द्रीय क्षेत्र) 25 सुभाष रोड देहरादून का पत्रांक 08बी०/यू०सी०पी०/०६/६१/२०१८/एफ०सी०/२१३९ दिनांक १६.०१.२०१९ में जारी सैद्धान्तिक स्वीकृति की शर्त संख्या ०५ के अनुपालन में सडक निर्माण के पश्चात तथा जहां-जहां सम्भव हो सडके दोनों के किनारों तथा **Central Verge** पर प्रयोक्ता अभिकरण द्वारा अपने व्यय पर वन विभाग की देख-रेख में **Strip plantation** लोक निर्माण विभाग, थत्यूड बचनबद्ध है।


सहायक अभियन्ता
अस्थाई खण्ड लो०नि०वि०,
थत्यूड (टिहरी गढ़वाल)।


अधिशाली अभियन्ता
अस्थाई खण्ड लो०नि०वि०,
थत्यूड (टिहरी गढ़वाल)।

मसलाना किमोई, नैतूनी बेली

Form for Uploading Status of Land to be transferred to Forest Department under FCA (Mutation Details)

Help

Click on **ADD** to ADD, Click on **UPDATE** to UPDATE and, Click on **DELETE** to DELETE

All fields marked with * are Mandatory.

Whether CA Land is mandatorily required in this Proposal: *

ADD **UPDATE**

Delete	Proposal no	Whether CA Land is mandatorily required in this Proposal	Total Land CA (ha.)	Maintenance year	Total No. of Patches/Parcel	Shape of land identified for CA	Patch No./Parcel No.	Area/Length of Patch/Parcel (ha./km)	Status of CA Land	Forest name	Legal status	District Name	Tehsil Name	Whether land Mutated or not	Mutation status	Circle Name	Division Name	Range Name	Mutation order
	FP/UK/ROAD/23731/2017	Yes	10.605	10	1	Block (Polygon)	1	10.605	Non Forest Area			Tehri Garhwal	Dhanaulti	Yes	Mutated	Yamuna	Mussoorie	Jaunpur	110/x-133/201 (9)

Forward To Nodal officer



SWACHH BHARAT ([HTTPS://SWACHHBHARAT.MYGOV.IN/](https://swachhbharat.mygov.in/))



Power To Empower

([WWW.DIGITALINDIA.GOV.IN](http://www.digitalindia.gov.in))


([HTTPS://DATA.GOV.IN/](https://data.gov.in/))



([HTTPS://INDIA.GOV.IN/](https://india.gov.in/))



my GOV ([HTTPS://WWW.MYGOV.IN/](https://www.mygov.in/))



MeitY

([HTTP://MEITY.GOV.IN/](http://meity.gov.in/))



([HTTP://WWW.PMINDIA.GOV.IN/EN/](http://www.pmindia.gov.in/en/))



([HTTP://WWW.NIC.IN/](http://www.nic.in/))

© Content Owned, Updated and Maintained by Ministry of Environment, Forest and Climate Change, Government of India

Terms & Conditions ([TermsandConditions.aspx](#)) | Privacy Policy ([Privacypolicy.aspx](#)) | Copyright Policy ([CopyrightPolicy.aspx](#)) | Hyperlinking Policy ([HyperlinkingPolicy.aspx](#)) | Accessibility Statement ([Accessibilitystatement.aspx](#)) | Disclaimer ([Disclaimer.aspx](#)) | Contact Us ([contact.aspx](#))

For any Technical support, Please Contact EFCCID, NIC, New Delhi, [monitoring-fc\(at\)nic\(dot\)in](mailto:monitoring-fc(at)nic(dot)in)