

कार्यालय प्रभागीय वनाधिकारी, बागेश्वर वन प्रभाग बागेश्वर

Email- dfo_bageshwar@rediffmail.com/dfobageshwar03gmail.com

दूरभाष नं०:- 05963-220249 फ़ैक्स नं०:- 05963-220209

पत्रांक 545 / 121-2 बागेश्वर दिनांक : 20/8 / 2019
सेवा में,


अपर प्रमुख वन संरक्षक,
एवं नोडल अधिकारी, वन संरक्षण,
भूमि सर्वेक्षण निदेशालय, इन्दिरानगर फारेस्ट कालोनी
उत्तराखण्ड देहरादून।

विषय :- जनपद बागेश्वर के अन्तर्गत गैरखेत से लखमारा मोटर मार्ग के निर्माण हेतु 3.375 है०
वनभूमि का गैर वानिकी कार्यों हेतु लोक निर्माण विभाग को प्रत्यावर्तन।

सन्दर्भ:- उत्तराखण्ड शासन, देहरादून के पत्रांक सं० 883/X-4-16/1(275)/2016 दिनांक 12.08.2019।
महोदय,

उपरोक्त विषयक सन्दर्भित पत्र के क्रम में अवगत कराना है कि उक्त वन भूमि प्रस्ताव पर भारत सरकार द्वारा लगाई गयी आप्तियों का बिन्दुवार निराकरण कर प्रस्तावक विभाग द्वारा इस कार्यालय को तीन प्रति में प्रेषित की गयी है जो दो प्रति में अग्रिम कार्यावाही हेतु प्रेषित की जा रही हैं।
संलग्न- आख्या 2 प्रति में


भवदीय,


प्रभागीय वनाधिकारी
बागेश्वर वन प्रभाग बागेश्वर।

दिनांकित।

पत्रांक /
प्रतिलिपि- अधिशासी अभियन्ता निर्माण खण्ड, लो०नि०वि०, कपकोट को उनके पत्रांक 1251/2ई०व०भू०
दि० 24.07.2019 के क्रम में इस आशय से प्रेषित कि उक्त अनुपालन आख्या को विशेष पत्र
वाहक के माध्यम से नोडल अधिकारी देहरादून को प्रेषित करना सुनिश्चित करें।

प्रभागीय वनाधिकारी
बागेश्वर वन प्रभाग बागेश्वर।


मुख्य प्रशासक अधिकारी
भूमि सर्वेक्षण निदेशालय
वन विभाग, देहरादून।

कार्यालय अधिशासी अभियन्ता
निर्माण खण्ड, लो०नि०वि०, कपकोट

E.Mail . eepwdkapkot@rediffmail.com

Ph./ Fax No. – 05963.253385 (O)

पत्रांक 1251 / 2ई०वन०भूमि

दिनांक 24/07/2019

सेवा में,

प्रभागीय वनाधिकारी
बागेश्वर वन प्रभाग
बागेश्वर।

विषय :- जनपद बागेश्वर के अन्तर्गत गैरखेत से लखमरा मोटर मार्ग के निर्माण हेतु 3.375 है० वनभूमि का गैर वानिकी कार्यों हेतु लोक निर्माण विभाग को प्रत्यावर्तन करने के सम्बन्ध में।

सन्दर्भ:- उत्तराखण्ड शासन, देहरादून के पत्रांक सं० 883/X-4-16/1 (275)/2016 दिनांक 12 अगस्त, 2016

महोदय,

उपरोक्त विषयक सन्दर्भित पत्र के क्रम में अवगत कराना है कि वनभूमि प्रस्ताव पर राज्य सरकार द्वारा जारी सैद्धान्तिक स्वीकृति पर अपर सचिव उत्तराखण्ड शासन, देहरादून के पत्रांक सं० 883/X-4-16/1 (275)/2016 दिनांक 12.08.2016 द्वारा अधिरोपित शर्तों की बिन्दुवार पूर्ण अनुपालन आख्या निम्न प्रकार प्रेषित की जा रही है:-

बिन्दु सं०-1 शर्त संख्या 1 के अनुपालन में प्रत्यावर्तित भूमि के बदले प्रभावित होने वाले वृक्षों के दस गुनी संख्या में वृक्षारोपण एवं 10 वर्षों तक रखरखाव तथा मार्ग के दोनों ओर रिक्त, स्थानों पर पथ वृक्षारोपण हेतु प्रभागीय वनाधिकारी, बागेश्वर द्वारा सूचित धनराशि कमशःरु० 1709991.00 एवं रु० 1899215.00 दिनांक 20.03.2018 को चालान सं० SBINR 5201803200006236 द्वारा जमा करा दी गयी है। **संलग्न है।**

बिन्दु सं०-2 शर्त संख्या 2 के अनुपालन में प्रभागीय वनाधिकारी, बागेश्वर द्वारा आंकलित की गयी एन०पी०वी० की धनराशि रु० 2217375.00 मात्र दिनांक 20.03.2018 को चालान सं० SBINR 5201803200006236 द्वारा जमा करा दी गयी है। **संलग्न है।**

बिन्दु सं०-3 भारत सरकार, पर्यावरण वन एवं जलवायु परिवर्तन मंत्रालय, नई दिल्ली द्वारा उल्लिखित शर्तानुसार एन०पी०वी० आदि की धनराशि हेतु प्रभागीय वनाधिकारी बागेश्वर से प्राप्त डिमांड नोट को नोडल अधिकारी कार्यालय में ऑन लाईन प्रेषित किया गया था। तत्पश्चात् अनुमोदन उपरान्त ऑन लाईन ई-चालान जनरेट कर कुल धनराशि रु० 5826581.00 का भुगतान चालान सं० SBINR 5201803200006236 Dated 20-03-2018 द्वारा जमा कर दिया गया है।

बिन्दु सं०-4 शर्त संख्या 3 के अनुपालन में प्रयोक्ता एजेन्सी द्वारा बचन बद्धता कि सक्षम स्तर से यदि एन०पी०वी० की दरों में बढ़ोत्तरी होती है तो बढ़ी हुई दर से अतिरिक्त धनराशि जमा करने सम्बन्धी प्रमाण पत्र संलग्न है।

(2)

बिन्दु सं0-5 शर्त संख्या 4 व 5 के अनुपालन में उक्त देय धनराशि RTGS के माध्यम से Compensatory Afforestation fund (CAF) कारपोरेशन बैंक, लोधी शाखा, नई दिल्ली में जमा करायी जानी थी परन्तु बिन्दु संख्या 3 के अनुसार भारत सरकार द्वारा दिये गये निर्देशों के अनुपालन में उपरोक्त देय धनराशि रु0 5826581.00 का भुगतान ऑन लाइन ई-चालान जनरेट कर दिनांक 20.03.2018 को किया जा चुका है। भुगतान की पुष्टि हेतु बैंक से प्राप्त SBINR 5201803200006236 Dated 20-03-2018 की प्रति संलग्न है।

बिन्दु सं0-6 शर्त संख्या 6 के अनुपालन में सूचित करना है कि जनपद कार्यबल की संस्तुतियों एवं भूवैज्ञानिक के सुझावों का कड़ाई से पालन करने सम्बन्धी प्रमाण पत्र संलग्न है।

बिन्दु सं0-7 शर्त संख्या 7 मान्य है।

बिन्दु सं0-8 शर्त संख्या 8 के अनुपालन में वनाधिकारी अधिनियम 2006 से सम्बन्धित अभिलेख यथा-प्रपत्र 30 से 30-3, तक जिला स्तरीय समिति की बैठक की कार्यवृत्ति, जिलाधिकारी का प्रमाण पत्र तथा फार्म-1 (कुल 7 नं0) पहले ही प्रस्ताव में 1-6 पर संलग्न किये गये हैं जिनका कृपया अवलोकन करने का कष्ट करें। प्रति संलग्न है।

बिन्दु सं0-9 मान्य है।

बिन्दु सं0-10 मार्ग निर्माण उपरान्त उत्पादित होने वाले अवशेष मलवे का निस्तारण मोटर मार्ग के किनारे खड़ड साईड में प्रस्तावित 7मी0 चौड़ाई के अन्दर ही प्रस्तावित किया गया है जिस पर मोटर मार्ग निर्माण उपरान्त वन विभाग द्वारा मार्ग के दोनों ओर किये जाने वाले पथ वृक्षारोपण के अन्तर्गत बिन्दु संख्या 1 में भुगतान की गयी धनराशि से पौधारोपण किया जायेगा। अतः अनुरोध है कि उपरोक्तानुसार संलग्नकों सहित पूर्ण अनुपालन आख्या 3 प्रति में नोडल अधिकारी देहरादून को संस्तुति सहित प्रेषित करते हुए प्रस्ताव पर विधिवत् स्वीकृति एवं भूमि हस्तान्तरण आदेश जारी कराने की कृपा करें।

भवदीय

(संजय कुमार पाण्डेय)

अधिशारी अभियन्ता
निर्माण खण्ड, लो0नि0वि0,

कपकोट

पत्रांक / 2ई0वन0भूमि दिनांक / / 2019

- प्रतिलिपि सन्दर्भित पत्र के क्रम में निम्नलिखित को सूचनार्थ प्रेषित।
1. अपर प्रमुख वन संरक्षक एवं नोडल अधिकारी, वन संरक्षण इन्दिरानगर, फौरैस्ट कालोनी, उत्तराखण्ड, देहरादून।
 2. प्रमुख अभियन्ता (विभागाध्यक्ष) लोक निर्माण विभाग, उत्तराखण्ड यमुना कालोनी, देहरादून।
 3. अधीक्षण अभियन्ता सिविल वृत्त, लो0नि0वि0, बागेश्वर।
 4. जिलाधिकारी, बागेश्वर।

(संजय कुमार पाण्डेय)

अधिशारी अभियन्ता
निर्माण खण्ड, लो0नि0वि0,

कपकोट

क,

मीनाक्षी जोशी,
अपर सचिव,
उत्तराखण्ड शासन।

सेवा में,

अपर प्रमुख वन संरक्षक/नोडल अधिकारी,
वन भूमि हस्तांतरण, इन्दिरा नगर,
फारेस्ट कालोनी देहरादून।

वन एवं पर्यावरण अनुभाग-4

12 अगस्त
देहरादून: दिनांक: जुलाई, 2016

विषय: जनपद-बागेश्वर के अंतर्गत गैरखेत से लखमरा मोटर मार्ग के निर्माण हेतु 3.375 हे० वन भूमि का गैर वानिकी कार्यों हेतु लोक निर्माण विभाग को प्रत्यावर्तन करने के सम्बन्ध में।

महोदय,

उपरोक्त विषयक आपके पत्र संख्या-331/FP/UK/ROAD/19168/2016 दिनांक 26 जुलाई, 2016 के सन्दर्भ में मुझे यह कहने का निदेश हुआ है कि श्री राज्यपाल महोदय जनपद-बागेश्वर के अंतर्गत गैरखेत से लखमरा मोटर मार्ग के निर्माण हेतु 3.375 हे० वन भूमि का गैर वानिकी कार्यों हेतु लोक निर्माण विभाग को प्रत्यावर्तन करने की सैद्धान्तिक स्वीकृति भारत सरकार, पर्यावरण एवं वन मंत्रालय के शासनादेश संख्या-एफ०न०-11-09/98-एफ०सी० दिनांक 13 फरवरी, 2014 एवं संख्या एफ०न०-11-09/98-एफ०सी० दिनांक 18 दिसम्बर, 2015 में निहित प्रावधानों द्वारा प्रदत्त प्राधिकार का प्रयोग करते हुए अधोलिखित शर्तों/प्रतिबन्धों के अधीन प्रदान करते हैं-

1. प्रयोक्ता अभिकरण द्वारा वन विभाग के पक्ष में प्रत्यावर्तित भूमि के बदले 6.75 हे० सिविल सोयम भूमि पर क्षतिपूरक वृक्षों का यथोचित वृक्षारोपण एवं 10 वर्षों तक रखरखाव हेतु आवश्यक धनराशि (वर्तमान वेतन दरों को समाहित करने हेतु यथासंशोधित) जमा की जायेगी। उक्त भूमे वन विभाग के स्वामित्व के बाहर है इसे वन विभाग के पक्ष में हस्तान्तरण एवं नामान्तरण किया जायेगा तथा छः माह में आरक्षित/संरक्षित वन भूमि घोषित किया जायेगा। भूमि का हस्तान्तरण एवं नामान्तरण की उक्त शर्त पूर्ण होने के पश्चात् ही प्रदान की जा रही सैद्धान्तिक स्वीकृति निर्गत मानी जायेगी।
2. प्रयोक्ता अभिकरण द्वारा प्रस्तावित स्थल के आस-पास स्थित पड़े स्थानों पर यथोचित वृक्षारोपण एवं 10 वर्षों तक रखरखाव हेतु आवश्यक धनराशि (वर्तमान वेतन दरों को समाहित करने हेतु यथासंशोधित) जमा की जाएगी।
3. प्रयोक्ता अभिकरण द्वारा माननीय उच्चतम न्यायालय के रिट पिटीशन (सिविल) 202/1995 के अंतर्गत आई०ए०सं०-566 एवं भारत सरकार पत्र संख्या-5-3/2007-एफ०सी०, दिनांक 05.02.2009 के तहत दिये गये आदेशानुसार शुद्ध वर्तमान मूल्य (एन०पी०वी०) की निर्धारित राशि जमा की जायेगी।
4. प्रयोक्ता अभिकरण इस आशय का वचनबद्धता प्रस्तुत करेंगे कि सक्षम स्तर से यदि एन०पी०वी० की दर में बढोत्तरी होती है तो बढी हुई धनराशि प्रयोक्त अभिकरण द्वारा जमा की जाएगी।
5. प्रयोक्ता अभिकरण द्वारा भारत सरकार के पत्र संख्या 5-3/2007-एफ०सी० दिनांक 05.02.2009 के तहत दिये गये अनुदेशों के अनुसार एन०पी०वी० तथा दूसरी सभी निधियाँ

कमिश्नर, प्रति
सूचना विभाग

प्रतिपूर्ति पौधारोपण निधि प्रबंधन तथा योजना प्राधिकरण के तदर्थ
संख्या-एस0बी0-25229, कार्पोरेशन बैंक (भारत सरकार का उपक्रम),
सी0जी0ओ0 कार्पोरेशन, फेज-1, लोधी रोड, नई दिल्ली-110003 में
उपरोक्त ही पावती की छायाप्रति, जमा की गई धनराशि का बैंक ड्राफ्ट
छायाप्रति सहित प्रस्ताव के संदर्भ में अनुपालन आख्या (जिसमें जमा की गई
मदवार विवरण अर्थात् एन0पी0वी, क्षतिपूरक वृक्षारोपण प्रस्तावित स्थल के
वृक्षारोपण तथा अन्य देय धनराशियों का विवरण दिया गया हो) उपलब्ध कराये
पश्चात् ही निर्गत स्वीकृति मान्य होगी।

6. प्रयोक्ता अभिकरण द्वारा प्रस्तावित निर्माण कार्य के लिए जनपद कार्यबल की संस्तुति
एवं भू-वैज्ञानिक के सुझावों का कड़ाई से अनुपालन किया जायेगा।
7. प्रयोक्ता एजेन्सी के द्वारा वन अधिकार अधिनियम, 2006 के अन्तर्गत आवश्यक
अभिलेखों/प्रमाण-पत्रों को उपलब्ध कराया जाना होगा।
8. प्रयोक्ता एजेन्सी द्वारा प्रस्ताव में निहित निर्धारित शर्त का अनुपालन नहीं होने अथवा
असंतोषजनक अनुपालन होने की स्थिति में वन एवं पर्यावरण विभाग, उत्तराखण्ड शासन
द्वारा स्वीकृति को निरस्त करने का अधिकार सुरक्षित है।
9. उपरोक्त शर्तों के अनुपालन पश्चात् प्रकरण में विधिवत स्वीकृति निर्गत की जायेगी।

भवदीय,
Mashu
(मीनाक्षी जोशी)
अपर सचिव।

संख्या: 883(1)/A-4-16/1(275)/2016, तददिनांकित।

प्रतिलिपि:- निम्नलिखित को सूचनार्थ एवं आवश्यक कार्यवाही हेतु प्रेषित-

1. अपर प्रमुख वन संरक्षक (केन्द्रीय), भारत सरकार, पर्यावरण एवं वन मंत्रालय, क्षेत्रीय
कार्यालय, एफ0आर0 आई0, उत्तराखण्ड देहरादून।
2. सचिव, लोक निर्माण विभाग, उत्तराखण्ड शासन।
3. वन संरक्षक, उत्तरी कुमाऊँ वृत्त, अल्मोड़ा।
4. जिलाधिकारी, अल्मोड़ा।
5. प्रभागीय वनाधि, सी0, बागेश्वर वन प्रभाग, बागेश्वर।
6. अधिशासी अभियंता, नि0ख0, लो0नि0वि0, कपकोट।
7. निदेशक, राष्ट्रीय सूचना केन्द्र (NIC), उत्तराखण्ड सचिवालय परिसर, देहरादून को इस
आशय से प्रेषित कि कृपया इस शासनादेश को एन0आई0सी0 की वेबसाइट पर अपलोड
करने का कष्ट करें।
8. गार्ड फाईल।

कोशे प्रतिरक्षित



सहायक अभियन्ता
निर्माण खण्ड लो0 नि0 वि0
कपकोट

आज्ञा से
Rizal
(आर0 के0 तोमर)
संयुक्त सचिव।

Q-855.

RTGS CHALLAN

BANK COPY
NEFT / RTGS CHALLAN for Ad-HOC CAMPA

Date : 30-12-2017

Agency Name.	PWDKAPKOT
Application No.	6119168339
Location.	UTTARANCHAL
Address:	C.D.P.W.D.KAPKOTE Bageshwar
Amount(in Rs)	5826581/-

Amount in Words : Fifty-Eight Lakh Twenty-Six Thousand Five Hundred and Eighty-One Rupees Only

NEFT/RTGS to be made as per following details;

Beneficiary Name:	UTTARANCHAL CAMPA
IFSC Code:	CORP0000633
Pay to Account No.	150896119168339
Bank Name & Address:	Corporation Bank FCS Bangalore, * Note : The proceeds of the payment will be credited to the respective CAMPA State Account.

This Challan is strictly to be used for making payment to CAMPA by NEFT/RTGS only

send a line of confirmation through

Back

यह चालान काटने पर उत्तरांचल में
निर्माण का कार्य शुरू होगा

कोटो प्रति स्वरूपित
सहायक अभियन्ता
निर्माण खण्ड लो० नि० वि०
कपकोट

MAR 2018

भारतीय स्टेट बैंक - कपकोट
पिन कोड - 253067

20 MAR 2018

Deven Singh Curlyal
भेकर

MNO 9719471059

801 NR 520/80721111206/

आदेश

2061
30/11/18

5

उप जिलाधिकारी, कपकोट की आख्या/रिपोर्ट दिनांक 03 नवम्ब, 2016 के आधार पर जनपद बागेश्वर के विधान सभा क्षेत्र कपकोट अर्न्तगत गैरखेत से लखमारा तक मोटर मार्ग के निर्माण में प्रयुक्त वन भूमि 3.375 है० की दुगनी अवनत भूमि 6.750 है० जो ग्राम बदियाकोट पटवारी क्षेत्र बदियाकोट तहसील कपकोट जिला बागेश्वर के गैर जमींदारी विनाश खतौनी खाता संख्या 110 के पैमाईशी खेत नम्बर 4138 रकवा 4.800 है०, मध्ये 4.750 है०, खेत नम्बर 4140 रकवा 2.610 है० मध्ये 2.000 है०, कुल रकवा 6.750 है० श्रेणी 9(3)ख जंगल के रूप में दर्ज भूमि को मैं, जिलाधिकारी, बागेश्वर शासनादेश संख्या 2173/xviii(11)/2012-18(120)/2012 दिनांक 17 दिसम्बर, 2012 तथा उत्तराखण्ड शासन देहरादून के पत्र संख्या 883/X-4-16/1(275)/2016 दिनांक 12 अगस्त, 2016 में दी गयी शर्तों के अधीन उक्त वर्णित 6.750 है० भूमि को क्षतिपूरक वृक्षारोपण किये जाने हेतु वन विभाग के पक्ष में हस्तांतरण/ नामांतरण की स्वीकृति प्रदान करता हूँ।

जिलाधिकारी,
बागेश्वर।

कार्यालय जिलाधिकारी, बागेश्वर

संख्या - 51 / छब्बीस वन / 2016-17 दिनांक 25/11/2016

प्रतिलिपि निम्नांकित को सूचनार्थ एवं आवश्यक कार्यवाही हेतु प्रेषित -

- 1-प्रभागीय वनाधिकारी, बागेश्वर वन प्रभाग, बागेश्वर।
- 2-अधिशाली अभियन्ता निर्माण खण्ड लोक निर्माण विभाग कपकोट।
- 3-उपजिलाधिकारी, कपकोट।
- 4-तहसीलदार, कपकोट को इस आशय के साथ प्रेषित कि उक्त वर्णित भूमि का हस्तांतरण / नामांतरण वन विभाग के पक्ष में करते हुए संबंधित भूमि की खतौनी की एक-एक प्रति मय प्रमाण पत्र सहित वन विभाग तथा याचक विभाग को उपलब्ध कराते हुए अधोहस्ताक्षरी को भी उपलब्ध कराया जाना सुनिश्चित करें।

जिलाधिकारी,
बागेश्वर।

कोटो इति सत्पादित



सहायक अभियन्ता
निर्माण खण्ड लो० नि० वि०
कपकोट

वन वि० 20/11/18
कोटो इति सत्पादित
10/29/18

250
2193
16/12/16

कार्यालय तहसीलदार, कपकोट।

संख्या- 57 / र०का० / व०भू०ह० / 2016-17 / दिनांक 15 दिसम्बर, 2016

वा में,

प्रभागीय वनाधिकारी,
बागेश्वर।

विषय :- जनपद बागेश्वर के विधान सभा क्षेत्र कपकोट अन्तर्गत गैरखेत से लखमारा तक मोटर मार्ग के निर्माण में प्रयुक्त 3.375 है० वन भूमि की दुगुनी अवनत वन भूमि 6.750 है० भूमि का वन विभाग के पक्ष में हस्तान्तरण/नामान्तरण के सम्बन्ध में।

महोदय,

कृपया उपरोक्त विषयक जिलाधिकारी महोदय, बागेश्वर के आदेश संख्या-51/छब्बीस वन/ 2016-17, दिनांक 25/11/2016 के अनुपालन में ग्राम बदियाकोट पटवारी क्षेत्र बदियाकोट तहसील कपकोट, जनपद बागेश्वर के गैर जमींदारी विनाश खतौनी खाता संख्या 110 के पैमाईशी खेत नम्बर 4138 रकवा 4.800 हैक्टेयर, मध्ये 4.750 हैक्टेयर, खेत नम्बर 4140 रकवा 2.610 हैक्टेयर मध्ये 2.000 हैक्टेयर, कुल रकवा 6.750 हैक्टेयर श्रेणी 9(3) ख जंगल के रूप में दर्ज भूमि को क्षतिपूरक वृक्षारोपण किये जाने हेतु वन विभाग के पक्ष में हस्तान्तरण/नामान्तरण कर खतौनी नकल मूल में संलग्न कर प्रेषित है।

तहसीलदार
कपकोट।

- प्रतिलिपि :-**
- (01) जिलाधिकारी, महोदय, बागेश्वर को मय खतौनी नकल अवलोकनार्थ प्रेषित।
 - (02) अधिशासी अभियन्ता, निर्माण खण्ड लोक निर्माण विभाग कपकोट को मय खतौनी नकल प्रेषित।

प्रभागीय वनाधिकारी

कोटो प्रति सहायक
निर्माण खण्ड लो० नि० वि०
कपकोट


तहसीलदार
कपकोट।


15/12/16

सहायक अभियन्ता
निर्माण खण्ड लो० नि० वि०
कपकोट

खेत का नाम	फसली सन्	खेत नम्बर	रकबा	लगान	विवरण	
जंगल		१४८	४११		जिला बागपूर के जंगल सं. - 51/दिल्ली सं 2016-17 दिनांक- 25/11/2016 के आदेश सं. संख्या- 2173/खVIII (ii)/2012-1 (120)/2012 दिनांक 17 दिसम्बर 2019 तथा उक्त संख्या 2015 आदेश दिनांक 21/1/2016 के पत्र संख्या/383/ X-4-16/11/275/2016 दिनांक 12 फरवरी 2016 के भी सं. आदेश के अधीन राज्य-बागपूर के जंगल के खेत संख्या 110 के पैसाई संख्या संख्या 4138 रकबा 4.800 हे० अर्थात् 4.750 हे० खेत नम्बर 4140 रकबा 2.610 हे० अर्थात् 2.000 हे० कुल रकबा 6.750 हे० अर्थात् 9(3) ख जंगल के संपत्ति दर्ज नाम के अतिपूरण सुधारण किन्हे जाने हेतु सं. दिनांक के पत्र संख्या-2012/1 नामांकन संख्या संख्या	
		१४९	236			
		१४६४	3६८११			
		१४६६	१२६११			
	क्रमशः					
		४१२८	22८1			
		४१३६	१६६११			
		४१३८	2४०			
		४१४०	१३०११			
	क्रमशः					
		४३४६	१६६०१३			
		४३४८	263३			
		४३४९	263३			
	क्रमशः					
		८३०२	५			
	८३०३	३				
	८३०४	१३				
	८३०५	२-				
योग		36८	४४०४१३			

Belu


फोटो प्रति स्थापित

 सहायक अभियन्ता
 निर्माण खण्ड लो० नि० वि०
 कपकोट


अतिरिक्त सहायक

 लक्ष्मीलदार
 तहसील कपकोट

एन0पी0वी0 की बढ़ी दरों के अनुसार अतिरिक्त धनराशि जमा कराये जाने का प्रमाण पत्र

परियोजना का नाम:—जनपद बागेश्वर के अन्तर्गत गैरखेत से लखमरा मोटर मार्ग के निर्माण हेतु 3.375 है० वनभूमि का गैर वानिकी कार्यों हेतु लोक निर्माण विभाग को प्रत्यावर्तन करने के सम्बन्ध में।

प्रमाणित किया जाता है कि यदि भविष्य में मा० उच्चतम न्यायालय/भारत सरकार द्वारा एन०पी०वी० की वर्तमान दरों में कोई बढ़ोतरी की जाती है तो एन०पी०वी० की बढ़ी हुई धनराशि का भुगतान वन विभाग की मांग के अनुसार किया जायेगा।


सहायक अभियन्ता
निर्माण खंड, लो.नि.वि.कपकोट
कपकोट



अधीक्षक अभियन्ता
निर्माण खंड, लो.नि.वि.कपकोट
कपकोट (बागेश्वर)

भू वैज्ञानिक के सुझावों के अनुपालन का प्रमाण पत्र

परियोजना का नाम:- जनपद बागेश्वर के अन्तर्गत गौरखेत से लखमरा मोटर मार्ग के निर्माण हेतु 3.375 है० वनभूमि का गैर वानिकी कार्य हेतु लोक निर्माण विभाग को प्रत्यावर्तन करने के सम्बन्ध में।

प्रमाणित किया जाता है कि प्रस्तावित परियोजना हेतु भू-वैज्ञानिक/जिला टास्क फोर्स द्वारा दिये गये सुझावों /शर्तों का निर्माण कार्य के दौरान लोक निर्माण विभाग द्वारा पूरी तरह अनुपालन किया जायेगा।



सहायक अभियन्ता
निर्माण खंड, लो.नि.वि.कपकोट
कपकोट



अधिसूचक अभियन्ता
निर्माण खंड, लो.नि.वि.कपकोट
कपकोट (बागेश्वर)

आवश्यक न्यूनतम वृक्षों के पातन का प्रमाण पत्र

परियोजना का नाम:- जनपद बागेश्वर के अन्तर्गत गैरखेत से लखमरा मोटर मार्ग के निर्माण हेतु 3.375 है० वनभूमि का गैर वानिकी कार्य हेतु लोक निर्माण विभाग को प्रत्यावर्तन करने के सम्बन्ध में।

प्रमाणित किया जाता है कि मोटर मार्ग निर्माण के दौरान कम से कम एवं आवश्यक वृक्षों का ही पातन किया जायेगा और जो वृक्ष प्रस्तावित किये गये हैं उनके अतिरिक्त अन्य वृक्षों का पातन नहीं कराया जायेगा।


सहायक अभियंता
निर्माण खण्ड, लो.नि.वि.कपकोट
निर्माण खण्ड, लो.नि.वि.कपकोट
कपकोट



अधिसासी अभियंता
निर्माण खण्ड, लो.नि.वि.कपकोट
निर्माण खण्ड, लो.नि.वि.कपकोट
कपकोट (बागेश्वर)

आवश्यक न्यूनतम वृक्षों के पातन का प्रमाण पत्र

परियोजना का नाम:- जनपद बागेश्वर के अन्तर्गत गैरखेत से लखमरा मोटर मार्ग के निर्माण हेतु 3.375 है० वनभूमि का गैर वानिकी कार्यो हेतु लोक निर्माण विभाग को प्रत्यावर्तन करने के सम्बन्ध में।

मलवे का निस्तारण प्रस्तावित 7.00 मी० चौड़ाई में दीवार निर्माण कर पासिंग प्लेस बनाते हुए किया जायेगा।



सहायक अभियन्ता
सहायक अभियन्ता
निर्माण खण्ड, लो० नि० वि०
कपकोट



अधिसासी अभियन्ता
निर्माण खण्ड, लो० नि० वि०
कपकोट (बागेश्वर)

परियोजना से उत्पादित मलवे के निस्तारण की समानचित्र योजना

परियोजना का नाम:- जनपद बागेश्वर के अन्तर्गत गैरखेत से लखमरा मोटर मार्ग के निर्माण हेतु 3.375 है० वनभूमि का गैर वानिकी कार्य हेतु लोक निर्माण विभाग को प्रत्यावर्तन करने के सम्बन्ध में।

प्रमाणित किया जाता है कि जनपद बागेश्वर के अन्तर्गत गैरखेत से लखमरा मोटर मार्ग के निर्माण में उत्पादित होने वाले मलवे का निस्तारण टास्क फोर्स द्वारा की गयी संस्तुतियों (प्रस्ताव के पृ.सं. में संलग्न) के अनुसार किया जायेगा एवं तत्पश्चात अवशेष मलवे को मार्ग के किनारे उपलब्ध अतिरिक्त भूमि में (Passing places) एकत्रित किया जायेगा। मानचित्र संलग्न है।

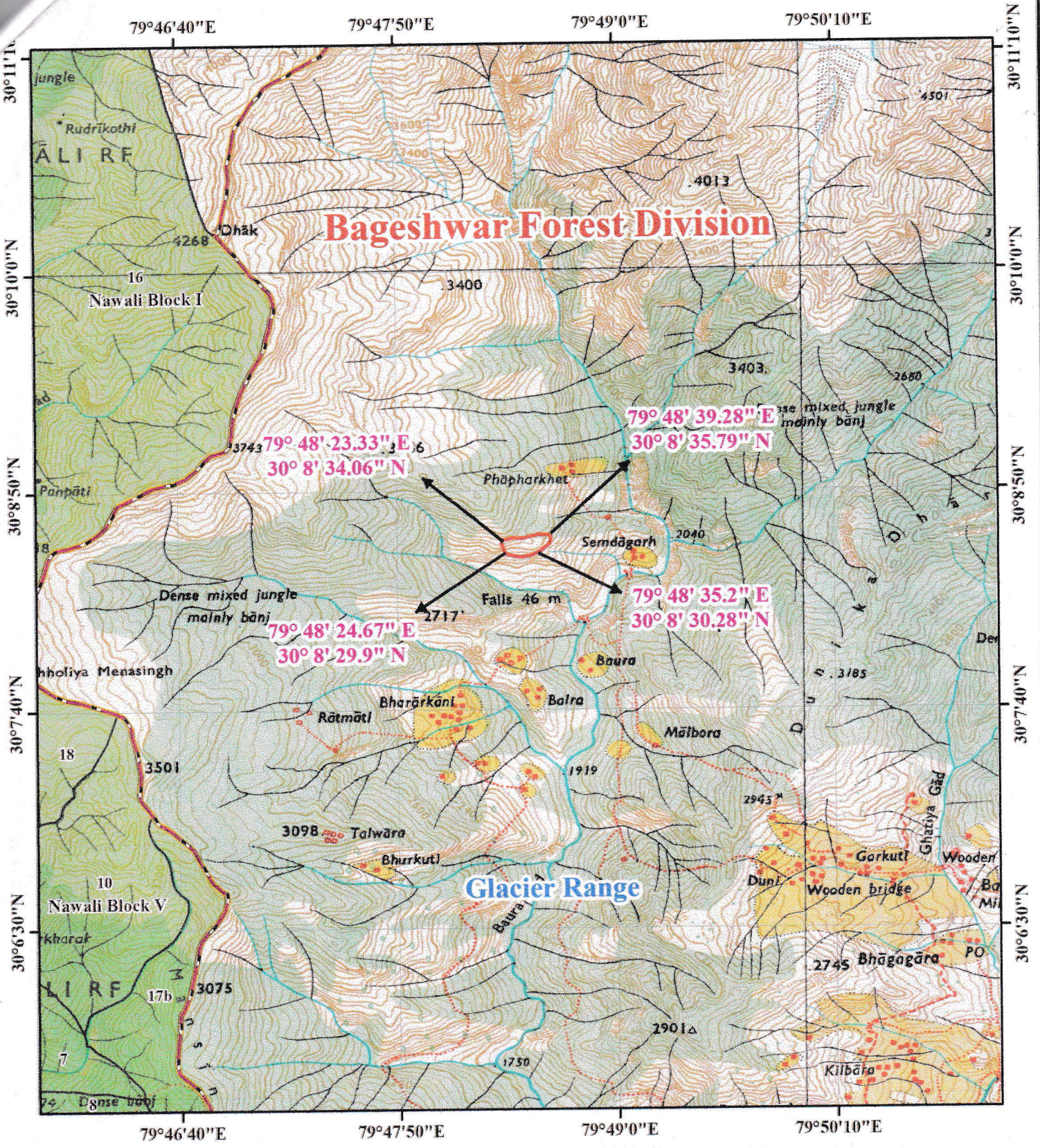

सहायक अभियन्ता
निर्माण खण्ड, लो.नि.वि.कपकोट
कपकोट


अधिसासी अभियन्ता
निर्माण खण्ड, लो.नि.वि.कपकोट
कपकोट (बागेश्वर)

—जनपद बागेश्वर के अंतर्गत गरखेत से लखमरा तक 5.00 कि०मी० मोटर मार्ग के निर्माण कार्य हेतु वृक्षारोपण स्थल (क्षेत्रफल 6.750 है०)



Scale-1:50,000



Legend

- Range Boundary
- Reserve Forest Area

Handwritten signature

सहायक अभियन्ता

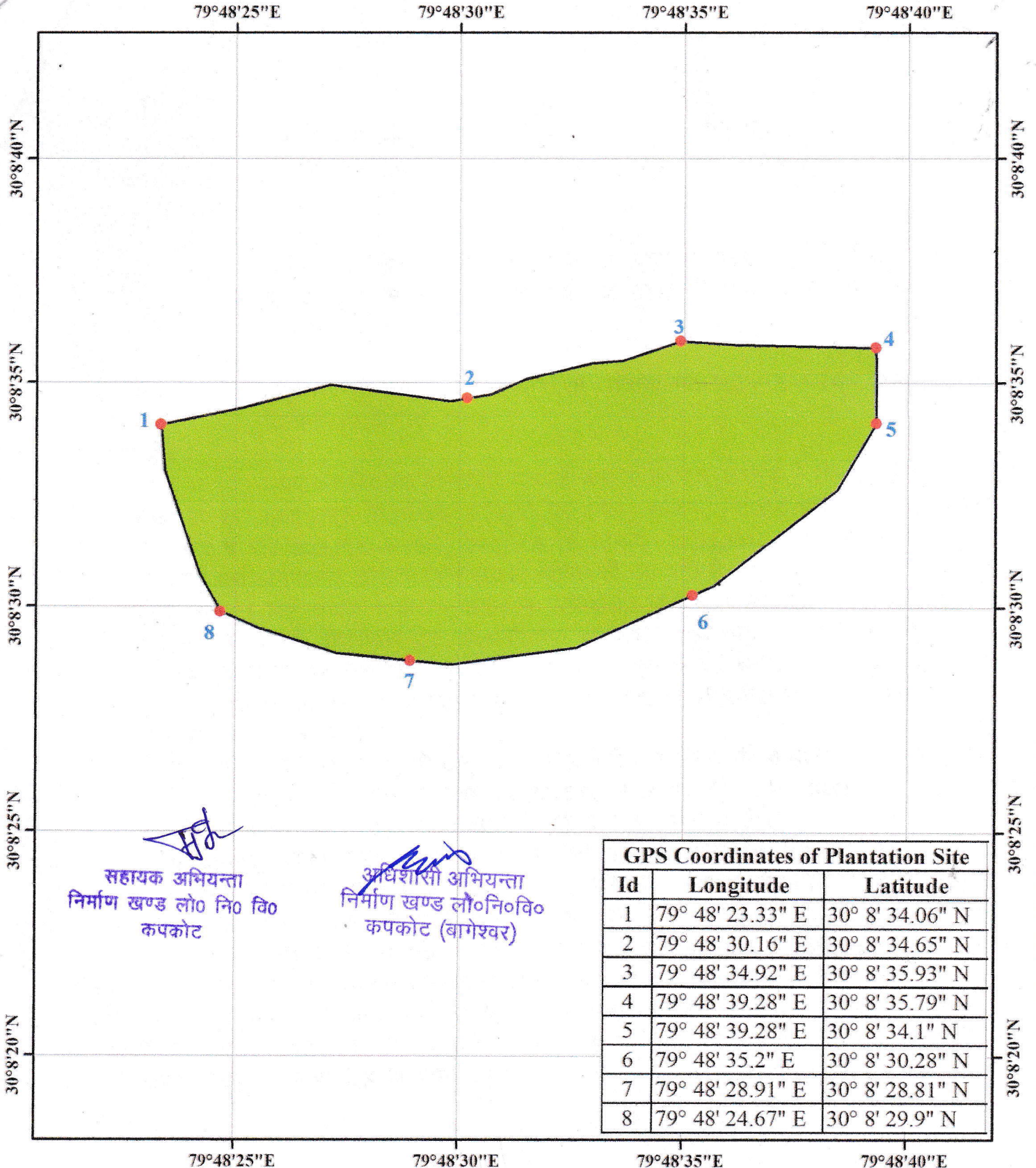
अविशासी अभियन्ता
निर्माण खण्ड लौ०नि०वि०
कपकोट (बागेश्वर)

नप :-जनपद बागेश्वर के अंतर्गत गरखेत से लखमरा तक 5.00 कि०मी० मोटर मार्ग के निर्माण कार्य हेतु वृक्षारोपण स्थल (क्षेत्रफल 6.750 है०)



0 0.01750,035 0.07 0.105 0.14 Km

Scale-1:3,500



Handwritten signature

सहायक अभियन्ता
निर्माण खण्ड लो० नि० वि०
कपकोट

Handwritten signature
अधिसारी अभियन्ता
निर्माण खण्ड लो० नि० वि०
कपकोट (बागेश्वर)

GPS Coordinates of Plantation Site		
Id	Longitude	Latitude
1	79° 48' 23.33" E	30° 8' 34.06" N
2	79° 48' 30.16" E	30° 8' 34.65" N
3	79° 48' 34.92" E	30° 8' 35.93" N
4	79° 48' 39.28" E	30° 8' 35.79" N
5	79° 48' 39.28" E	30° 8' 34.1" N
6	79° 48' 35.2" E	30° 8' 30.28" N
7	79° 48' 28.91" E	30° 8' 28.81" N
8	79° 48' 24.67" E	30° 8' 29.9" N

Legend