



कार्यालय अधिशासी अभियन्ता
निर्माण खण्ड लोक निर्माण विभाग
गैरसैण

Phone NO/ Fax No: 01363.278533

Mail: cecdgairsain@rediffmail.com

पत्रांक 427 / 1एल.ए.

दिनांक 30 / 04 / 2022

सेवा में,

उप वन संरक्षक,
केदारनाथ वन्यजीव प्रभाग,
गोपेश्वर।

विषय- जनपद चमोली के अन्तर्गत ब्लाक गैरसैण में खजूरखाल से निगलानी-तिमुलपानी- गोगनानी- दमदड मोटर मार्ग के निर्माण हेतु 2.975 है. वन भूमि का लोक निर्माण विभाग को प्रत्यावर्तन।

सन्दर्भ- भारत सरकार, पर्यावरण वन एवं जलवायु परिवर्तन मंत्रालय, क्षेत्रीय कार्यालय, देहरादून का पत्र संख्या 08 बी०/यू०सी०पी०/०६/१८९/२०१६/एफ०सी०/१७७०, दिनांक २५.०१.२०१८, व आपका पत्रांक १७१८/१एल०ए० दिनांक १९.१०.२०१९, पत्रांक संख्या १७२३/१२-१ गोपेश्वर दिनांक ३०.०९.२०२१, एवं पत्रांक संख्या २९२२/१२-१ गोपेश्वर दिनांक ३१.०१.२०२२।


महोदय,

उपरोक्त विषयक सन्दर्भित पत्रों के क्रम में अवगत कराना है, कि इस खण्ड के पत्र संख्या १४५८/१एल०ए० दिनांक २३.११.२०१९ द्वारा अधिरोपित शर्तों की अनुपालन आख्या आपको प्रेषित की गयी, जो आपके कार्यालय पत्रांक १९६७/१२-१ दिनांक ०२.१२.२०१९ द्वारा नोडल अधिकारी, देहरादून को अनुपालन आख्या प्रेषित की गयी। जिसमें नोडल अधिकारी महोदय द्वारा अपने कार्यालय पत्र संख्या १६०२/FP/UK/ROAD/17042/2015 देहरादून, दिनांक ०३ जनवरी २०२० द्वारा चार आपत्तियों लगायी गयी, जिसका निराकरण इस खण्ड के पत्र संख्या ३१२/१एल०ए० दिनांक २८.०२.२०२० द्वारा नोडल अधिकारी, देहरादून को प्रेषित की गयी। तथा इस कार्यालय के पत्रांक ११९८/१एल०ए० दिनांक ०४.०९.२०२१ द्वारा पुनः सैद्धान्तिक स्वीकृति में अधिरोपित ७ शर्तों की अनुपालन आख्या बिन्दुवार प्रेषित की गयी जिसके प्रत्युत्तर में आपके कार्यालय पत्रांक संख्या १७२३/१२-१ गोपेश्वर दिनांक ३०.०९.२०२१ द्वारा पुनः कतिपय प्रपत्रों की छायाप्रति तथा मानचित्रों की रंगीन छायाप्रति प्रेषित करने हेतु कहा गया था। अतः पुनः सैद्धान्तिक स्वीकृति में अधिरोपित ७ शर्तों की अनुपालन आख्या बिन्दुवार प्रेषित की जा रही है-

क्रं	आपत्ति	निराकरण
1	प्रयोज्य अभिकरण द्वारा प्रत्यावर्तित भूमि के बदले 5.951 हे० ग्राम- भण्डारीखोड सिविल सोयम भूमि पर प्रतिपूरक वृक्षारोपण एवं उसके 10 वर्षों तक रखरखाव हेतु आवश्यक धनराशि (वर्तमान दरों को समाहित करते हुये यथासंशोधित) जमा की जायेगी। उक्त भूमि वन विभाग के स्वामित्व के बाहर है, अतः इसे वन विभाग के पक्ष में हस्तान्तरण एवं नामान्तरण किया जायेगा। भूमि के हस्तान्तरण एवं नामान्तरण करने के पश्चात ही इस कार्यालय द्वारा विधिवत स्वीकृति प्रदान की जायेगी।	प्रस्तावित प्रत्यावर्तित भूमि के बदले 5.951 हे० ग्राम हरगड सिविल सोयम भूमि पर प्रतिपूरक वृक्षारोपण एवं उसके 10 वर्षों तक रखरखाव हेतु आवश्यक धनराशि रू०. 16,58,335.00 मात्र (वर्तमान दरों को समाहित करने हुए यथासंसोधित) वन विभाग के पक्ष NEFT/RTGS Challan for Ad-HOC Campa, Application no. Road 6117042428 date 07.09.2018 द्वारा धनराशि जमा कर दी गयी। भुगतान चालान की प्रति संलग्न है। उक्त सिविल भूमि वन विभाग के स्वामित्व के बाहर है, पूर्व में इस खण्ड द्वारा क्षतिपूरक वृक्षारोपण का डिजिटल मानचित्र एवं सी०ए० पेच का मानचित्र ग्राम- भण्डारीखोड (कुनीगाड) का सी०ए० मैप संलग्न किया गया जिसे जिलाधिकारी चमोली द्वारा गोदर भूमि किरम की होने पर आपत्ति दर्ज की गयी। पुनः राजस्व विभाग द्वारा ग्राम हरगड में सी०ए० मैप का चयन किया गया, जिस कारण सिविल भूमि बदली गयी तथा वन विभाग के पक्ष में सिविल भूमि का हस्तान्तरण एवं नामान्तरण जिलाधिकारी चमोली के पत्र सं० 5863/छबीरा (2017-2018) दिनांक 12 जुलाई 2018 के द्वारा किया गया। जिलाधिकारी चमोली का पत्र एवं दस्तावेज संलग्न है।
2	प्रयोज्य अभिकरण द्वारा भारत सरकार के पत्र संख्या 5-3/2007-एफ.सी. दिनांक 05.02.2009 को संज्ञा दिए गये आदेशानुसार शुद्ध वर्तमान मूल्य (एनपीवी) की निर्धारित शर्त जमा की जायेगी।	भारत सरकार के पत्र संख्या 5-3/2007-एफ.सी. दिनांक 05.02.2009 के तहत दिये गये आदेशानुसार शुद्ध वर्तमान मूल्य एनपीवी की धनराशि रू०. 19,64,575.00 मात्र वन विभाग के पक्ष में NEFT/RTGS Challan for Ad-HOC Campa, Application no. Road 6117042428 date 07.09.2018 द्वारा एनपीवी की शुद्ध वर्तमान धनराशि जमा कर दी गई है, भुगतान चालान की प्रति संलग्न है।

3	शुद्ध वर्तमान मूल्य की दर में अगर बढ़ोतरी होती है, तो बड़ी हुई दर के अनुसार अतिरिक्त धनराशि प्रयोक्ता अभिकरण द्वारा जमा की जायेगी। इस आशय की प्रयोक्ता अभिकरण द्वारा वचन बद्धता प्रस्तुत की जाए।	शुद्ध वर्तमान मूल्य की दर में अगर बढ़ोतरी होती है, तो बड़ी हुई दर के अनुसार अतिरिक्त धनराशि नियमानुसार प्रयोक्ता अभिकरण द्वारा जमा की जायेगी, जिसका की प्रमाण पत्र संलग्न है।
4	प्रयोक्ता अभिकरण द्वारा यह सुनिश्चित करें कि जमा की गयी सभी निधियां (CA cost, NPV etc.) को वेब पोर्टल पर Online Generate किए गए चालान के माध्यम द्वारा उचित ऑनलाइन बैंक में जमा किए जाएं, अन्य माध्यमों से जमा की गयी धनराशि सैद्धान्तिक स्वीकृति की अनुपालन के रूप में मान्य नहीं होगी।	सभी निधियां (CA cost, NPV etc.) को वेब पोर्टल पर Online Generate किये गये चालान के माध्यम से ऑनलाइन बैंक में जमा किया गया है, चालान की प्रति संलग्न है।
5	सड़क निर्माण के पश्चात् जहाँ-जहाँ संभव हो सड़क के दोनों किनारों तथा Central Verge पर प्रयोक्ता अभिकरण द्वारा अपने व्यय पर वन विभाग की देख-रेख में strip plantation की जाएगी, इस आशय की वचन बद्धता प्रेषित करनी होगी।	सड़क निर्माण के पश्चात् दोनों किनारों पर इस खण्ड द्वारा अपने व्यय पर वन विभाग की देख रेख में strip plantation की जाएगी। वचन बद्धता प्रमाण पत्र संलग्न है।
6	State Govt. will upload the muck disposal detail in component wise breakup at para B2.4 online part I.	Since there is no Forest land utilised for muck dumping yard in this road but 0.1347 hectare of Private naap land is proposed for muck dumping yards. hence the same was not mentioned in component wise breakup in part-I. however muck dumping plan has been uploaded with compliance report online and hard copy is attached with this letter.
7	State Govt. will provide hard copy of proposal containing original or attested copies of all documents. However, FRA Certificate, digital maps of are proposed for diversion and CA, Part I to V should be in original.	The hard copy of proposal containing original or attested copies of all documents. However, FRA certificate, digital maps of area proposed for diversion and CA, part I to V in original uploaded and attached.

पूर्व में शर्त संख्या 07 के अनुसार इस खण्ड द्वारा हार्ड कापी भारत सरकार को प्रेषित की गयी है, जिसके अनुपालन में सैद्धान्तिक स्वीकृति प्रदान की गयी थी, अतः सैद्धान्तिक स्वीकृति में सुझाये गये आवश्यक प्रपत्रों तथा मानचित्रों की छायाप्रति 04 प्रतियों में संलग्न कर विधिवत् स्वीकृति हेतु पुनः प्रेषित की जा रही है।
संलग्न- उपरोक्तानुसार।


(इ.सुनील कुमार)
अधिशारी अभियन्ता,
निर्माण खण्ड, लो0नि0वि0,
गैरसैण, चमोली।

पत्रांक / 1एल.ए.

तददिनांक / 04/2022

प्रतिलिपि- जिलाधिकारी महादेय, चमोली को सूचनार्थ प्रेषित।
प्रतिलिपि- अधीक्षण अभियन्ता महादेय, 7 वीं वृत्त, लो0नि0वि0, गोपेश्वर को सूचनार्थ प्रेषित।
प्रतिलिपि- सहायक अभियन्ता- II निर्माण खण्ड लो0नि0वि0 गैरसैण को सूचनार्थ एवं Report update कराने हेत प्रेषित।

अधिशारी अभियन्ता
निर्माण खण्ड, लो0नि0वि0,
गैरसैण, चमोली।



कार्यालय
अधिकाारी अभियन्ता
निर्माण खण्ड, लोक निर्माण विभाग
गैरसैण

पंजीकृत / ई-मेल



उत्तराखण्ड शासन

Mail: eecdgairsain@rediffmail.com

पत्रांक :- 1068 / 1LA
सेवा में,

दिनांक - ५ / 08 / 2023

प्रभागीय वनाधिकारी,
केदारनाथ वन्यजीव प्रभाग गोपेश्वर,
जिला- चमोली।

विषय:- जनपद चमोली के अन्तर्गत ब्लाक गैरसैण में खजूरखाल से निगलानी-तिमूलपानी-गोगनानी-दमदड़ मोटर मार्ग के निर्माण हेतु 2.975 हे० वन भूमि का लो०नि०वि० को प्रत्यावर्तन। (Proposal No. FP/UK/ROAD/17042/2015)

सन्दर्भ:- आपके कार्यालय पत्रांक 302/12-1 गोपेश्वर दिनांक 14/07/2023 एवं इस कार्यालय का पत्रांक 1233/1 एल०ए० दिनांक 14/09/2018, 1458/1 एल०ए० दि० 23/11/2019 एवं 1198/1 एल०ए० दि० 14/09/2021।

महोदय,

उपरोक्त विषयक सन्दर्भित पत्रों के क्रम में अवगत कराना है, कि उपरोक्त विषयक वन भूमि प्रस्ताव पर भारत सरकार पर्यावरण वन एवं जलवायु परिवर्तन मंत्रालय क्षेत्रीय कार्यालय देहरादून के पत्र संख्या 08बी०/यू०सी०पी०/06/189/2016/एफ०सी०/1770 दिनांक 25.01.2018 द्वारा निर्गत सैद्धान्तिक स्वीकृति की अनुपालन आख्या आपको पूर्व में इस कार्यालय के पत्रांक 1233/1 एल०ए० दिनांक 14/09/2018 द्वारा प्रेषित कर दी गयी थी। आपके पत्र के क्रम में सैद्धान्तिक स्वीकृति की शर्त संख्या 7 के अनुसार वन अधिकार अधिनियम 2006, प्रत्यावर्तित भूमि का डिजिटल मानचित्र, क्षतिपूरक वृक्षारोपण स्थल का डिजिटल मानचित्र तथा प्रपत्र पार्ट I से पार्ट IV तक मूल प्रति इस खण्ड द्वारा आपको पुनः प्रेषित की जा रही है।

अतः अनुरोध है कि सैद्धान्तिक स्वीकृति की अनुपालन आख्या को अपने स्तर से नोडल अधिकारी वन संरक्षक इन्दिरानगर फॉरेस्ट कॉलोनी उत्तराखण्ड, देहरादून को अपनी संस्तुति सहित प्रेषित करने की कृपा करें जिसके उपरान्त उपरोक्त प्रस्ताव पर विधिवत स्वीकृति निर्गत की जा सके

संलग्न:- उपरोक्तानुसार।

dc

भवदीय

(इं. जगदीश प्रसाद)

अधिकाारी अभियन्ता

निर्माण खण्ड लो०नि०वि०

गैरसैण, चमोली।

पत्रांक 1068/1 एल०ए०

तददिनांकित।

प्रतिलिपि:-जिलाधिकारी महोदय चमोली को सादर सूचनार्थ प्रेषित।

प्रतिलिपि:-उपजिलाधिकारी गैरसैण को सूचनार्थ प्रेषित।

प्रतिलिपि:-सहायक अभियन्ता द्वितीय निर्माण खण्ड लो०नि०वि० गैरसैण को सूचनार्थ एवं इस निर्देश के साथ प्रेषित कि उपरोक्त कार्यालय में व्यक्तिगत सम्पर्क स्थापित करते हुए अतिशीघ्र अद्योहस्ताक्षरी को अवगत कराना सुनिश्चित करें।

dc

अधिकाारी अभियन्ता

निर्माण खण्ड लो०नि०वि०

गैरसैण, चमोली।

16/07/2018

AGENCY COPY

NEFT / RTGS CHALLAN for Ad-HOC CAMPA

Date : 16-07-2018

Agency Name.	PWD CD GAIRSAIN
Application No.	6117042428
MoEF/SG File No.	8B/UCP/06/189/2016/FC
Location.	UTTARANCHAL
Address.	Construction Division PWD GairsainChamoli
Amount(in Rs)	3612910/-

Amount in Words :Thirty-Six Lakh Twelve Thousand Nine
Hundred and Ten Rupees Only

NEFT/RTGS to be made as per following
details;

Beneficiary Name:	UTTARANCHAL CAMPA
IFSC Code:	CORP0000371
Pay to Account No.	150896117042428 Valid only for this challan amount.
Bank Name & Address:	Corporation Bank Lodhi Complex Branch, Block 11,CGO Complex, Phase I, Lodhi Road, New Delhi -110003


- This Challan is strictly to be used for making
payment to CAMPA by NEFT/RTGS only
- This challan is valid only for seven days.

After making successful payment, User Agencies
Email: helpdeskcompa@corpbank.co.in

अया प्रति प्रमाणित


Assistant Engineer
Construction Division
P.W.D Gairsain

Print



अया प्रति प्रमाणित


Assistant Engineer
Construction Division
P.W.D Gairsain

प्रारूप-51

परियोजना का नाम:- जनपद चमोली के विकासखण्ड गैरसैण में खजूरखाल से निगलानी-तिमुलपानी-गोगनानी-दमदड़ तक मोटरमार्ग के निर्माण हेतु 2.975 हे० वन भूमि का लोक निर्माण विभाग को हस्तान्तरण प्रस्ताव। लम्बाई 6.000 किमी०।

एन०पी०वी० की बढ़ी दरों के अनुसार अतिरिक्त धनराशि जमा कराये जाने का प्रमाण-पत्र

प्रमाणित किया जाता है कि यदि भविष्य में मा० उच्चतम न्यायालय/भारत सरकार द्वारा एन०पी०वी० की वर्तमान दरों में कोई बढ़ोतरी की जाती है तो एन०पी०वी० की बढ़ी हुई धनराशि का भुगतान वन विभाग को यथासमय कर दिया जायेगा।

[Signature]
कनिष्ठ अभियन्ता
निर्माण खण्ड लो०नि०वि०
गैरसैण, चमोली।

[Signature]
सहायक अभियन्ता
निर्माण खण्ड लो०नि०वि०
गैरसैण, चमोली।


[Signature]
अधिसासी अभियन्ता
निर्माण खण्ड लो०नि०वि०
गैरसैण, चमोली।


[Signature]
वन क्षेत्राधिकारी
गैरसैण (चमोली)
भूमि-संरक्षण-वनप्रभाग
रानीखेत


अमानि सत्यापित
[Signature]
Assistant Engineer
Construction Division
P.W.D. Garisain

"Central Verge का प्रमाण - पत्र"

प्रमाणित किया जाता है कि सडक निर्माण के पश्चात जहां - जहां संभव हो सडक के दोनों किनारों पर प्रोवेक्ता अभिकरण अपने व्यय पर वन विभाग की देख - रेख में strip plantation किया जायेगा।


कनिष्ठ अभियन्ता
निर्माण खण्ड, लो०नि०वि०,
गैरसैण


सहायक अभियन्ता
निर्माण खण्ड, लो०नि०वि०,
गैरसैण


अधिशारी अभियन्ता
निर्माण खण्ड, लो०नि०वि०,
गैरसैण

सत्यापित

Assistant Engineer
Construction Division
P.W.D. Galsain

602/16A
17-7-2018

- आदेश -

जनपद चमोली के अन्तर्गत निगलानी-तिमुलपानी-गोगनानी-दमदड़ तक 06 कि०मी० मोटर मार्ग के निर्माण से प्रभावित होने वाली 2.975 है० वन भूमि के सापेक्ष क्षतिपूरक वृक्षारोपण के लिए चिन्हित 5.950 है० सिविल सोयम भूमि का वन विभाग के पक्ष में नामान्तरण/हस्तान्तरण किये जाने हेतु भारत सरकार पर्यावरण एवं वन मंत्रालय द्वारा सैद्धान्तिक स्वीकृति प्रदान की गई है।

अतएव वन संरक्षक, पर्यावरण एवं जलवायु परिवर्तन मंत्रालय, देहरादून के पत्र सं०-08वीं/यू०सी०पी०/06/189/2016/एफ०सी०/1770 दिनांक 25.01.2018 की शर्त सं०-1 के अनुसार उप जिलाधिकारी गैरसैण की सत्यापन आख्या के आधार पर प्रस्तावित जनपद चमोली के अन्तर्गत निगलानी-तिमुलपानी-गोगनानी-दमदड़ तक 06 कि०मी० मोटर मार्ग के निर्माण से प्रभावित होने वाली 2.975 है० वन भूमि के सापेक्ष क्षतिपूरक वृक्षारोपण के एवज में ग्राम हरगड़ प०वृ० कूनीगाड़ तहसील गैरसैण की सीमान्तर्गत चिन्हित ख०खा०सं०-25 के खसरा सं०-2764 रकबा 2.531 है० भूमि मध्ये 1.950 है० भूमि एवं खसरा सं०-2805 रकबा 4.590 है० भूमि मध्ये 4.000 है० भूमि, कुल 5.950 है० भूमि, जो कि उत्तराखण्ड सरकार की नॉनजेडए श्रेणी-9(3)ड. अन्य कृषि योग्य बंजर भूमि के रूप में दर्ज हैं, को वन विभाग के पक्ष नामान्तरण/हस्तान्तरण किये जाने की स्वीकृति शासनादेश सं०-2173/XVIII(II)/2012-18 (120)/2010 दिनांक 17. दिसम्बर 2012 के अनुसार प्रदान की जाती है।

(आशीष जोशी),
जिलाधिकारी,
चमोली।

कार्यालय जिलाधिकारी चमोली।

संख्या: 5863/छल्लीस- (2017-2018) गोपेश्वर: दिनांक: 12 जुलाई 2018

प्रतिलिपि:- निम्नांकित को सूचनार्थ एवं आवश्यक कार्यवाही हेतु प्रेषित।

1. अपर प्रमुख, वन संरक्षक एवं नोडल अधिकारी, वन संरक्षण, इन्दिरानगर फॉरेस्ट कालोनी, उत्तराखण्ड देहरादून।
2. सचिव, राजस्व विभाग, उत्तराखण्ड शासन देहरादून।
3. अपर सचिव, वन एवं पर्यावरण अनुभाग-4 उत्तराखण्ड शासन, देहरादून।
4. आयुक्त एवं सचिव, राजस्व परिषद, उत्तराखण्ड, देहरादून। काया प्रति प्रमाणित
5. आयुक्त, गढ़वाल मण्डल पौड़ी।
6. उप जिलाधिकारी/तहसीलदार, गैरसैण।
7. प्रभागीय वनाधिकारी, केदारनाथ वन प्रभाग, गोपेश्वर।
8. मू-लेख अधिकारी, जिला कार्यालय चमोली।
9. अधिशासी अभियन्ता, निर्माण खण्ड, लो०नि०वि०, गैरसैण।

अश्विनी सत्यापित

Assistant Engineer
Construction Division
R.W.D Gairsain

जिलाधिकारी,
चमोली।

Assistant Engineer
Construction Division
R.W.D Gairsain

अश्विनी सत्यापित

8/11/18
17/7/18

भूलेख प्रपत्र सं० प-11

NZA खेती ग्राम - एशकं रा० ७० सि० क्षेत्र - वृत्तगाड

तहसील - सिडली - जिल्हा अहमदनगर

1	2	3	4	5	6	7	8	1	2	3	4	5	6	7	8
25	बंजर		17	0.064											
			30	0.069											5
			X	X											
			X	X											
			X	X											
			2764	2.531											
			X	X											
			2805	4.590											
			X	X											
			X	X											
			X	X											
			4421	0.086											
			योग	316	96.079										

टीट - बकल NZA खेती मूल NZA खेती को नकल कर गंधार किया गया है।

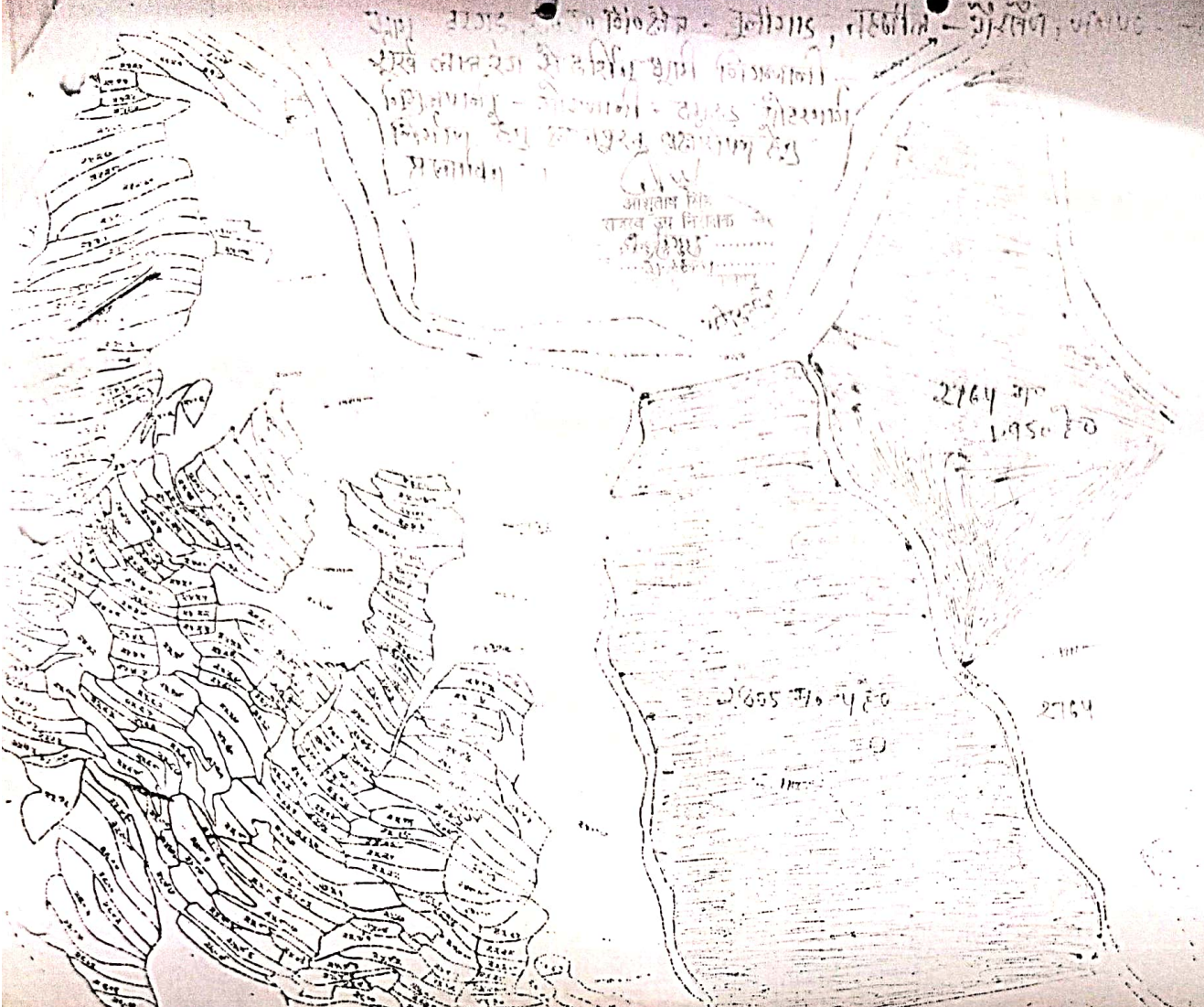
17/07/18
20/8/2018

[Signature]
20/8/2018


मु० शांती सीमा (जिलाधिकारी महोदय) च्यानी को आपु शहर सं० ८०६३/-
ठळीपि / 2017 - 2018) शापु शहर (मि०) 12 जुलै 2012 च्या शासनादेशा सं० -
2173 / १५१११(११) / २०१२ - १८(१२) / २०१० त्ति 17 दिनांक २०१२ के अनुसूचक
बनाराना - 2764 रकबा 2.531 हे० भूदृ 1.950 हे० वू 2805 रकबा 4.591
हे० भूदृ 4.000 हे० रू 6.950 हे० भूमि का वन विभाग को पक्ष में नामकरण
(जि०) पाने को संशोधन मंगल को जाना है। शांतीनामाक कुम कोमा

15/07/2018

2764 मी. 1950 ई. 2855 मी. 1950 ई. 2764 मी. 1950 ई.



90
 50



छाया प्रति प्रमाणित

Assistant Engineer
 Construction Division
 RWD Gairsain

Assistant Engineer
 Construction Division
 RWD Gairsain

27/11/18
 Assistant Engineer
 Construction Division
 RWD Gairsain

2764 मी. 1950 ई. 2855 मी. 1950 ई. 2764 मी. 1950 ई.


विश्वीकरण के माध्यम से 'खुले स्थान' को 'सोमनाथी' विभाजन के अंतर्गत गोरख पार्क में की गई है। यह नवीन सिविल भूमि ग्राम मण्डारीखोड़ के बदले राजस्व विभाग द्वारा ग्राम हरमढ़ में सिविल भूमि का वन विभाग के नाम हस्तांतरण करने हेतु (कुल क्षेत्रफल-5.95 है०)



79°17'45"E

(4)

Gram Hargarh



[Signature]
जिला अधिकारी
चमोली

[Signature]
 Divisional Forest Officer
 Kedamath Wildlife Division
 Coopershar

Co-ordinates of Plantation Sites		
Id	Longitude	Latitude
1	79° 17' 32.08" E	29° 59' 2.22" N
2	79° 17' 37.28" E	29° 59' 2.3" N
3	79° 17' 39.47" E	29° 59' 5.41" N
4	79° 17' 46.6" E	29° 58' 59.81" N
5	79° 17' 45.12" E	29° 58' 58.08" N
6	79° 17' 41.76" E	29° 58' 55.78" N
7	79° 17' 39.45" E	29° 58' 54.9" N

[Signature] सहायक अभियन्ता
 निर्माण खण्ड, लोन्गिदि
 गैरसैण (चमोली)

[Signature] अधिशासी अभियन्ता
 निर्माण खण्ड, लोन्गिदि
 गैरसैण (चमोली)

[Signature] तहसीलदार
 गैरसैण

[Signature] उप निरीक्षक
 चमोली

Legend

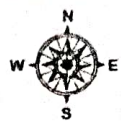
- GPS Location
- EGA Land

[Signature]
वन क्षेत्राधिकारी
लोहवा रज
गैरसैण (चमोली)

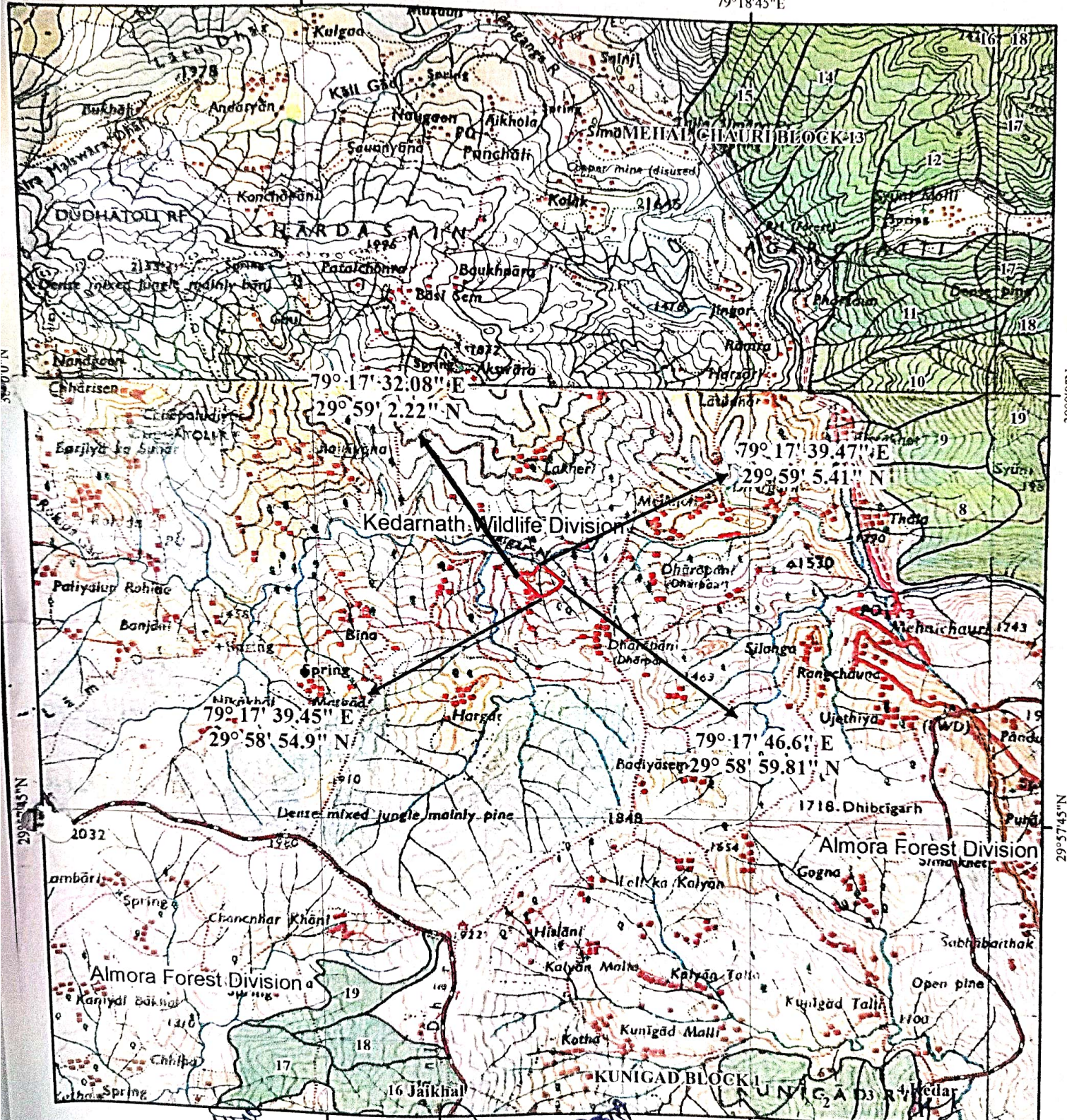


Prepared by: ITGC, PCCF Office, Dehradun

विभागत मानवित - जिगारफरस मैप खजूरखाल - मागना - विमुलपानी दमदड मोटर मार्ग म की गई पूव चयनित सिविल भूमि ग्राम मण्डारीखोड़ के बदले राजस्व विभाग द्वारा ग्राम हरगढ़ में सिविल भूमि का वन विभाग के नाम हस्तांतरण करने हेतु (कुल क्षेत्रफल-5.95 है०)



79°16'30"E 79°18'45"E



30°00'N
29°57'45'N
29°54'45'N

30°00'N
29°57'45'N
29°54'45'N

वन क्षेत्राधिकारी

Legend

- लोहवा रेंज
- गैरसेण (चमोली)
- Range Boundary
- Reserve Forest Area
- Division Boundary
- Proposed CA Land

उप जिलाधिकारी
गैरसेण
चमोली

राजस्वक अभियन्ता
निर्माण खण्ड, लोहवा
गैरसेण (चमोली)


0 0.2250.45 0.9 1.8
1:50,000

अधिसारी अभियन्ता
निर्माण खण्ड, लोहवा
गैरसेण (चमोली)

Prepared by: ITGC, PCCF Office, Dehradun

में निगलानी-तिमुलपानी -गोगनानी-दसदख तक मोटर मार्ग का निर्माण (ल०-६.०० कि०मी०)

Main Attachment 1.4'



Proposed Road
Alternate Road

निर्माण (सर्वेक्षण)
निर्माण (सर्वेक्षण)
निर्माण (सर्वेक्षण)

Engineer
Construction Division
Calcutta

वर्षी (वर्षी)
गरीब (वर्षी)
गरीब (वर्षी)

उप वन संरक्षक
भूमि संरक्षण वन प्रभार
राजोखर

79° 18' 30" E
29° 57' 00" N

(वन अधिकार अधिनियम, 2006 के अन्तर्गत समस्त वन भूमि हस्तान्तरण प्रस्तावों में भारत सरकार द्वारा निर्धारित प्रपत्रों पर सूचना/अभिलेख संलग्न किये जाने हैं।)

FORM-1
(for linear projects)
Government of Uttarakhand Office of the District Collector Chamoli

No—

Dated—27-02-15

TO WHOSOEVER IT MAY CONCERN

In complinace of the Ministry of Environment and Forests (MOEF), Government of India's letter No 11-9/98-FC(pt) dated 3rd August 2009 wherein the MoEF issued guidelines on submission of evidences for having initiated and completed the process of settlement of rights under the Scheduled Tribes and Other Traditional Forest Dwellers (Rocognition of Forest Rights) Act, 2006 ('FRA', for short) on the forest land proposed to be diverted for non-forest purposes read with MoEF's letter dated 5th February 2013 wherein MoEF issued certain relaxation in respect of linear projects, it is certified that 2.975 hectares of forest land proposed to be diverted in favour of PWD Gairsain for construction of Khajurkhal Niglani Timulpani Gognani To Damdarh Motor Road in Chamoli district falls within jurisdiction of Niglani, Timulpani, Gognani, Damdarh villages in Gairsain tehsil. It is further certified that:

- the complete process for identification and settlement of rights under the FRA has been carried out for the entire 2.975 hectares of forest area proposed for diversion. A copy of records of all consultations and meetings of the Forest Rights committee(s), Gram Sabha(s) sub- Division laevel Committee(s) and the District Level Committee are enclosed.
- the diversion of forest land for facilities managed by the Gvoernment as required under section 3 (2) of the FRA have been completed and the Grama Sabhas have given their consent to it;
- the proposal does not involve rcognised rights of Primitive Tribal Groups and Pre-agricultural communities.

Eucl: As above.


Signature: [Handwritten]

(Full name and official seal of the District Collector)

प्रयापति सत्यापित


Assistant Engineer
Construction Division
P.W.D Gairsain

FORM-II
(for projects other than linear projects)
Government of Uttarakhand Office of the District Collector Chamoli

No. ---

Dated 27-02-15

To WHOSOEVER IT MAY CONCERN

In complinace of the Ministry of Environment and Forests (MoEF), Government of India's letter No 11-9/98-FC(pt) dated 3rd August 2009 where in the MoEF issued guide lines on submission of evidences for having initiated and completed the process of settlement of rights under the Scheduled Tribes and Other Traditional Forest Dwellers (Recognition of Forest Rights) Act, 2006 ('FRA', for short) on the forest land proposed to be diverted for non-forest purposes, it is certified that 2.975 hectares of forest land proposed to be diverted in favour of PWD Gairsain for construction of Khajurkhal Niglani Timulpani Gognani To Damdarh Motor Road in Chamoli district falls within jurisdiction of Niglani, Timulpani, Gognani, Damdarh village in Gairsain tehsil.

It is further certified that:

- (a) the complete process for identification and settlement of rights under the FRA has been carried out for the entire 2.975 hectares of forest land proposed for diversion. A copy of records of all consultations and meetings of the Forest Rights committee(s), Gram Sabha(s) sub- Division laevel Committee(s) and the District Level Committee are enclosed.
- (b) The proposal for such diversion (with full details of project and its implications, in vernacular/ local language) have been placed before each concered Grama Sabha of forest-dwellers, who are eligible under the FRA;
- (c) the each of concerned Gram Sabha (s), has certified that all formalities/processes under the FRA have been carried out, and that they have given their consent to the proposed diversion and the compensation and ameliorative measures, if any, having understood the purpose and details of proposed diversion. a copy of certificate issued by the garm sabha of Niglani, Timulpani, Gognani, Damdarh villages is enclosed.
- (d) the discussion and decisions on such proposals had taken pace only when there was a quorum of minimum 50% of the members of Gram Sabha present;
- (e) the diversion of forest land for facilities managed by the Government as required under section 3 (2) of the FRA have been completed and the Grama Sabhas have given their consent to it;
- (f) the rights of Primitve Tribal Groups and Pre-Agricultural communitis, where applicable have been specifically safeguarded as per section 3 (1)(e) of the FRA

Eucl: As above.

M

Signature

(Full name and official seal of the District Collector)

गयापति सत्यापित

Assistant Engineer
Construction Division
P.W.D Gairsain

OFFICE OF THE DEPUTY COMMISSIONER
DISTRICT CHAMOLI (U.K.)

Proceeding of the meeting of the district level committee constituted under schedule tribes & other Traditional forest Dwellers (recognition of rights) act (FRA). 2006.

A meeting of the district level committee of Chamoli district, constituted under FRA. 2006 was held under the chairmanship of Mr. Ashok Kumar I.A.S deputy commissioner, Chamoli..... on dated 27/07/15... at time 3.00 PM... at Gairsain in which application claiming rights in Gairsain area measuring 2.975 hect for the construction of Khajurkhal Niglani Timulpani Gognani To Damdarh Motor Road forest land under FRA. 2006 of the following applicant duly processed and recommended by the sub division level committee of Niglani, Timulpani, Gognani, Damdarh sub division were discussed to consider the same for admission by the district level committee.


After scrutiny of the documents and detailed discussions, no objection/claims were found to have been made & hence District level committee recommend the above case for diversion of land for the said purpose.

Place: Gairsain

Dated: 27/07/15...


Deputy Commissioner-in-Chairman
District Level Committee
Gairsain

अय्यपति सत्यापित


Assistant Engineer
Construction Division
P.W.D. Gairsain

OFFICE OF THE DEPUTY COMMISSIONER
DISTRICT CHAMOLI (U.K.)

Proceeding of the meeting of the district level committee constituted under schedule tribes & other Traditional forest Dwellers (recognition of rights) act (FRA). 2006.

A meeting of the district level committee of Chamoli district, constituted under FRA. 2006 was held under the chairmanship of Mr. Ashok Kumar I.A.S deputy commissioner, Chamoli..... on dated 27/07/15... at time 11.00 AM at Gairsain in which application claiming rights in Gairsain area measuring 2.975 hect for the construction of Khajurkhal Niglani Timulpani Gognani To Damdarh Motor Road forest land under FRA. 2006 of the following applicant duly processed and recommended by the sub division level committee of Niglani, Timulpani, Gognani, Damdarh sub division were discussed to consider the same for admission by the district level committee.


After scrutiny of the documents and detailed discussions, no objection/claims were found to have been made & hence District level committee recommend the above case for diversion of land for the said purpose.

Place: Gairsain

Dated: 27/07/15


Deputy Commissioner-cum-Chairman
District Level Committee

अय्याप्रति सत्यापित


Assistant Engineer
Construction Division
P.W.D Gairsain

(57)

Government Of Uttarakhand
Office Of the District Collector : Chamoli

No.....

Dated..21/12/14.....

TO WHOMSOEVER IT MAY CONCERN

In compliance of the Ministry Of Environment and forest (MOEF) , Government of India's letter No - 11-9/98-EC(pt.) dated 3rd August 2009 wherein the MOEF issued guideline on submission of evidences for having initiated and completed the process of settiement of right under the scheduled tribes and other Traditional Forest Dewellers (Recognition of Forest Rights, Act 2006 (FRa, for Short)on the forest land proposed to be diverted for non- forest purposes read with MOEF's letter dated 5th February 2013 wherein MOEF issued certain relaxation in respect of linear projects.It is certified that ~~2.75~~ Hect of forest land proposed to be diverted in favor of P W D Uttarakhand (Name of user agency) for Construction of Khajurkhal in Niglani-Timulpani-Gognani-Damdad Motor Road 6.00 Km Under P W D Gairsain (purpose for diversion of forest land) in Chamoli District falls within jurisdiction of Gairsain Tehsils .

It is further certified that :

SN		Remark
(A)	The complete process for identification and settlement of rights under the FRA has been carried out for the entire ----- Hect of civil area proposed for diversion .A copy of records of all consultations and meetings of the forest Right Committees ,Gram Sabha(s) sub-Division Level committee(s) and District level Committee are enclosed as annexure 1 to - annexure.	not applicable as there are no habitats belonging to scheduled tribes and other traditional forest Dwellers.
(B)	The diversion of forest land for facilities managed by the Government as required under section 3(2) of FRA have been completed and the Gram sabhas have given their consent to it.	Not applicable as there are no habitats belonging to scheduled tribes and other traditional forest Dwellers . there is no objection certificate of concerned villages regarding construction of aforesaid motor road is affixed in the forest file .
(C)	The proposed does not involve recognized rights of primitive Tribal Groups and pre- agricultural communities .	not applicable as there are no habitats belonging to scheduled tribes and other traditional forest Dwellers.

नयापति सत्यापित

Assistant Engineer
Construction Division
P.W:D Gairsain

Signature

(S.A. Murugesan, District Magistrate Chamoli)

प्रारूप-30.2

61

परियोजना का नाम :- जनपद चमोली के विकासखण्ड गैरसैण में खजूरखाल से हिसलानी -
निगलानी - तिमुलपानी - गोथानी - दमरुड हेतु 2.975 हे० वन
भूमि का लोक निर्माण विभाग को हस्तान्तरण प्रस्ताव। लम्बाई 6.00 KM
किमी०।

कार्यालय उप जिलाधिकारी, गैरसैण
अनुसूचित जनजाति और परम्परागत वनवासी अधिनियम 2006 के तहत प्रमाण-पत्र
उपखण्ड स्तरीय समिति, गैरसैण

उपखण्ड गैरसैण परिक्षेत्र के अन्तर्गत खजूरखाल में हिसलानी-निगलानी-तिमुलपानी-गोथानी
दमरुड तक मोटरमार्ग के निर्माण हेतु 2.975 हे० वन भूमि (शून्य हे० आरक्षित वन भूमि, 2.625
हे० सिविल सोयम वन भूमि, 0.350 हे० वन पंचायत भूमि, अर्थात् कुल 2.975 हे० वन भूमि) का लोक
निर्माण विभाग के पक्ष में हस्तान्तरित किये जाने हेतु अनुसूचित जनजाति और अन्य परम्परागत वनवासी (वन अधिकारों
की मान्यता) अधिनियम, 2006 के अन्तर्गत उपखण्ड स्तरीय समिति, (तहसील-गैरसैण) की दिनांक
11/11/2011 को सम्पन्न बैठक की कार्यवाही का विवरण:-

अनुसूचित जनजाति और अन्य परम्परागत वन निवासी (वन अधिकारों की मान्यता)
अधिनियम 2006 एवं नियम 2008 के अन्तर्गत उपखण्ड स्तरीय वन अधिकार समिति की बैठक श्री विश्वनाथ टिहरी
उप जिलाधिकारी एवं अध्यक्ष उपखण्ड स्तरीय वन अधिकार समिति की अध्यक्षता में आयोजित की गयी। बैठक में
माननीय सदस्यों की उपस्थिति निम्नानुसार है।

- 1- श्री विश्वनाथ टिहरी उपजिलाधिकारी 3 अध्यक्ष
- 2- श्री विश्वनाथ टिहरी उप प्रभागीय वनाधिकारी सदस्य
- 3- श्री विश्वनाथ टिहरी सहायक समाज कल्याण अधिकारी विश्वनाथ टिहरी सदस्य / सचिव
- 4- श्री विश्वनाथ टिहरी बी०डी०सी० क्षेत्र सदस्य

उपखण्ड सचिव द्वारा माननीय सदस्यों का बैठक में स्वागत करते हुए उप जिलाधिकारी को
अनुसूचित जनजाति और अन्य परम्परागत वनवासी प्रारम्भ की गई। माननीय सदस्यों को अवगत कराया गया कि खजूरखाल से हिसलानी
निगलानी-तिमुलपानी-गोथानी-दमरुड हेतु परियोजना हेतु 2.975 हे० वन भूमि लोक
निर्माण विभाग के पक्ष में हस्तान्तरित किये जाने हेतु प्रस्ताव माननीय सदस्यों के समक्ष रखा गया। ग्राम सभा के
अन्तर्गत वनाधिकार का कोई मामला लम्बित नहीं है। उक्त भूमि का संबंधित ग्राम सभा द्वारा सर्वसम्मति से पारित
प्रस्ताव के आधार पर सार्वजनिक उपयोग हेतु प्रत्यावर्तन की अनुमति की गई है।

संबंधित उप प्रभागीय वनाधिकारी, विश्वनाथ टिहरी द्वारा अनुसूचित जनजाति एवं अन्य
परम्परागत वन निवासी (वन अधिकारों की मान्यता) अधिनियम 2006 एवं तत्सम्बंधी नियम 2008 के प्राविधान को स्पष्ट
करते हुए जानकारी से माननीय सदस्यों को अवगत कराया कि वन अधिनियम, 2006 के अन्तर्गत किसी भी दावेदार
का दावा/आवेदन पत्र प्रस्तुत नहीं किया गया है। इस संबंध में ग्राम सभा/पंचायत द्वारा अनापत्ति जारी की जा चुकी
है। अतः प्रकरण में उपखण्ड स्तरीय वन अधिकार समिति द्वारा अनापत्ति जारी की जा सकती है।

बैठक में सर्वसम्मति से उपखण्ड गैरसैण परिक्षेत्र के अन्तर्गत खजूरखाल से हिसलानी-
निगलानी-तिमुलपानी-गोथानी-दमरुड हेतु परियोजना के निर्माण हेतु 2.975 हे०
वन भूमि लोक निर्माण विभाग को जनहित में सक्षम प्राधिकारी से अनुमति प्राप्त कर प्रत्यावर्तित किये जाने पर सहमति
व्यक्त की गयी।

विश्वनाथ टिहरी
उप जिलाधिकारी / अध्यक्ष
उपखण्ड स्तरीय वन अधिकार समिति
तहसील- गैरसैण
जनपद चमोली

प्रतिलिपि : जिलाधिकारी, चमोली अधीन को सूचनार्थ एवं आवश्यक कार्यवाही हेतु।

अधीन
Assistant Engineer
Construction Division
PWD, Garwal

विश्वनाथ टिहरी
उप जिलाधिकारी / अध्यक्ष
उपखण्ड स्तरीय वन अधिकार समिति


आज दिनांक 28/11/15 को ग्राम कोठ में हिसलानी-निगलानी-विमुलपानी-गोंगि-नानी ग्रोड मार्ग के निर्माण के सम्बन्ध में बैठक आयोजित की गयी, बैठक में सर्व सदस्यों के द्वारा निर्णय लिया गया कि ग्रोड मार्ग के निर्माण में पूर्व में लगाई आ गई आपत्तियों में निरस्त नभने हुए उन ग्रोड मार्ग का निर्माण दिया जाय, तथा प्रविष्य में निर्माण कार्य में कोई आपत्ति नहीं होगी, तथा निर्माण कार्य अति शीघ्र प्रारम्भ करने की कृपा करें, हलायक ग्राम वासियों के

हुं व नाम

- | | |
|-----------------------|---------------|
| 1- परमिरी | परमिरी |
| 2- श्री सुरेंद्र सिंह | सुरेंद्र सिंह |
| 3- " धन सिंह | धन सिंह |
| 4- " कुन्दन सिंह | कुन्दन सिंह |
| 5- " शिव सिंह | शिव सिंह |
| 6- " नन्दन सिंह | नन्दन सिंह |
| 7- " रवीन्द्र सिंह | रवीन्द्र सिंह |
| 8- " शोबन सिंह | Shoban Singh |
| 9- " आनन्द सिंह | आनन्द सिंह |
| 10- " कुशाब्द सिंह | Kushal |
| 11- " देव सिंह | देव सिंह |

दिनांक
 यशवन्त चव्वाले

आनापत्ति अध्यापित
 Assistant Engineer
 Construction Division
 P.W.D Gairsain



31/11/15
 28/11/15 कोठ
 दिनांक 28/11/15 (गोंगि-नानी)

प्रपत्र-330.3

परियोजना का नाम:- खजूरखाल-हिसलानी-निगलानी-तिमुलपानी-गोगनानी-दमदड मोटर मार्ग के निर्माण में प्रभावित होने वाली वन भूमि का ग्राम्य विकास विभाग को हस्तान्तरण।

ग्राम पंचायत का नाम:-
तहसील गैरसैण जनपद-चमोली।


अनापत्ति प्रमाण पत्र

जनपद चमोली उत्तराखण्ड में खजूरखाल-हिसलानी-निगलानी-तिमुलपानी-गोगनानी-दमदड मोटर मार्ग परियोजना के निर्माण हेतु आरक्षित वन भूमि आरक्षित वन भूमि-.....है0 सिविल वन भूमि-.....है0 कुल.....है0 का ग्राम्य विकास विभाग/संख्या के पक्ष में भारत सरकार, पर्यावरण एवं वन मंत्रालय द्वारा प्रत्यावर्तित करने हेतु आवेदन प्रस्तुत किया गया।

उक्त प्रकरण के विषय में ग्राम पंचायत.....द्वारा दिनांक.....को सम्पन्न ग्राम सभा/ग्राम पंचायत की बैठक में प्रयोक्ता एजेन्सी द्वारा आवेदित वन भूमि के सम्बन्ध में अनापत्ति प्रमाण पत्र निर्गत करने हेतु विस्तृत चर्चा की गई। यह कि वन अधिकार अधिनियम 2006 के प्राविधानों के तहत आवेदित वन भूमि में आदिवासी अथवा किसी गैर आदिवासी का कब्जा/ कृषि कार्य है अथवा नहीं। उपस्थित सभी ग्रामवासियों द्वारा स्पष्ट किया गया कि उक्त वन भूमि में किसी भी आदिवासी अथवा गैर आदिवासी का कब्जा/कृषि कार्य नहीं किया जा रहा है। इसके अतिरिक्त परियोजना के निर्माण हेतु आवेदित वन भूमि पर ग्रामवासियों के परम्परागत अधिकारों का हनन नहीं हो रहा है।

चर्चा के उपरान्त ग्रामसभा द्वारा सर्वसम्पत्ति से निर्णय लिया गया/ प्रस्ताव पारित किया गया कि ग्राम.....के ग्रामवासियों को उक्त वन भूमि.....है0 प्रयोक्ता एजेन्सी को परियोजना के निर्माण हेतु दिये जाने पर कोई आपत्ति नहीं है।

है0
ग्राम सचिव
धर्मस्य
घर सं 29 कोठ
विभाग गैरसैण (चमोली)



नोट:- यदि किसी आदिवासी अथवा वनवासी की निजी भूमि प्रभावित हो रही है तो तदनुसार उसका विवरण उक्त प्रपत्र में दिया जाय। उक्त प्रपत्र प्रयोक्ता एजेन्सी के द्वारा प्राप्त कर प्रस्ताव के साथ सलग्न किया जाना है।

अनापत्ति प्रमाण पत्र
Assistant Engineer
Construction Division
P.W.D Gairsain

प्रपत्र-130.4


दिनांक 12/11/14 को ग्राम सभा की सम्पन्न बैठक की उपस्थिति।

ग्राम पंचायत का नाम:- कोठा

क्र०सं०	ग्रामसभा में उपस्थित वरिष्ठ ग्रामवासियों के नाम	हस्ताक्षर
1-	पर गिरी	Pilavaram
2-	श्री नन्दन सिंह	नन्दन सिंह
3-	॥ देव सिंह	देव सिंह
4-	॥ धन सिंह	धन सिंह
5-	॥ बतौर सिंह	बतौर सिंह
6-	॥ खुशाल सिंह	खुशाल सिंह
7-	॥ शोबन सिंह	शोबन सिंह
8-	॥ आनन्द सिंह	आनन्द सिंह
9-	॥ रमेश सिंह	रमेश सिंह
10-	॥ शिव सिंह	शिव सिंह
11-	॥ कुन्दन सिंह	कुन्दन सिंह
12-	शिवनी कर्मादेवी	शिवनी कर्मादेवी

अनुमति सत्यापित

Assistant Engineer
Construction Division
P.W.D. Gairsain



प्रारूप-30.4


दिनांक 05/05/17 को ग्राम सभा की सम्पन्न बैठक की उपस्थिति

ग्राम पंचायत ...निसलानी

क्रमांक	ग्राम सभा में उपस्थित वरिष्ठ ग्रामवासियों के नाम	हस्ताक्षर
1	शिव सिंह	शिव सिंह
2	जोबिन्द सिंह	जोबिन्द सिंह
3	कमल सिंह	Kamal
4	राम	Ram
5	लक्ष्मी देवी	लक्ष्मी देवी
6	मंजू देवी	मंजू देवी
7	प्रावली देवी	प्रावली देवी
8	रेखा देवी	रेखा देवी
9	राम सिंह	Ram Singh
10	गुण	गुण
11	चन्दन सिंह	चन्दन सिंह
12	देव सिंह	देव सिंह
13	हरि	हरि
14	सुन्दरी देवी	सुन्दरी देवी
15	दिनेश सिंह	Dinesh Singh
16	मनवीर सिंह	मनवीर सिंह
17	चन्दन सिंह	चन्दन सिंह
18	हरि सिंह	हरि सिंह
19	आनन्द सिंह	आनन्द सिंह

Chowary

80/



अत्यावृत्ति उत्तराधिकार

Assistant Engineer
Construction Division
P.W.D. Galsain

प्रारूप-30.4


दिनांक 04/05/17 को ग्राम सभा की सम्पन्न बैठक की उपस्थिति

ग्राम पंचायत तिरुनपानी

क्रमांक	ग्राम सभा में उपस्थित वरिष्ठ ग्रामवासियों के नाम	हस्ताक्षर
1	पुष्पा देवी	पुष्पा देवी
2	कोशल्या देवी	कोशल्या देवी
3	नन्दा देवी	नन्दा देवी
4	जयन्ती देवी	जयन्ती देवी
5	जानकी देवी	जानकी देवी
6	आशा देवी	आशा देवी
7	पुष्पा देवी	पुष्पा देवी
8	इन्दु देवी	इन्दु देवी
9	कमला देवी	कमला देवी
10	रुकमा देवी	रुकमा देवी
11	पार्वती देवी	पार्वती देवी
12	मोहन राम	मोहन राम
13	कमला देवी	कमला देवी
14	सुजा देवी	सुजा देवी
15	शान्ति देवी	शान्ति देवी
16	चन्द्रा देवी	चन्द्रा देवी
17		
18		

अवकाशित अधिकारी

Assistant Engineer
Construction Division
P.W.D. Gairsain




ग्राम प्रधान

प्रपत्र

दिनांक 05/04/17 को ग्राम सभा की सम्पन्न बैठक की उपस्थिति।

ग्राम पंचायत का नाम:- हिसालानी (कल्याण)

क्र.सं०	ग्रामसभा में उपस्थित वरिष्ठत ग्राम वासियों के नाम	हस्ताक्षर
1	श्री अनन्त सिंह	अनन्त सिंह
2	श्री नरेश सिंह	नरेश सिंह



अत्यानी अत्यानी
Assistant Engineer
Construction Division
P.W.D Galsain

समझौता ज्ञापन

यह समझौता ज्ञापन एक पक्षकार के रूप में अधिशासी अभियन्ता, निर्माण खण्ड लो०नि०वि० गैरसैन (कार्यदायी संस्था)

तथा

दूसरे पक्षकार के रूप में समस्त नाप भूमिधर जिनकी भूमि दिसलमी-निगलानी-विभुलपानी-जोगानानी
लमहड मोटर मार्ग के निर्माण हेतु उपयोग में लायी जानी है।


के बीच


आज वर्ष 2015 के 02/05 महीने की 28 तारीख को निष्पादित किया गया है।


- 1- यह सहमति हो गयी है कि कार्यदायी संस्था मार्ग निर्माण का समस्त कार्य निष्पादित करेगी।
- 2- यह सहमति हो गई है कि अपनी वह भूमिधर जिनकी भूमि मार्ग निर्माण/ मक डिस्पोजल हेतु जायी जानी है। उनको वर्तमान सवीकृत सर्किल दरों पर प्रतिकर के रूप में भुगतान किया जायेगा तथा भूमि का हस्तान्तरण ग्राम्य विकास विभाग के नाम किया जायेगा।
- 3- यदि कोई विवाद होता है तो उसका निवारण तहसील स्तर से किया जायेगा जिसका निर्णय दोनों पक्षों पर बाध्यकारी होगा।


इसके साक्ष्य स्वरूप पक्षकारों ने अपने प्राधिकृत प्रतिनिधियों के माध्यम से इस विलेख पर ऊपर सर्वप्रथम उल्लिखित तारीख, माह वर्ष के हस्ताक्षर किये और अपनी मोहर लगाई है।


कार्यदायी संस्था की ओर से हस्ताक्षर	नाम भूमिधर	पिता का नाम	हस्ताक्षर
नाम- 30 के०सी०आर्या पदनाम- अधिशासी अभियन्ता निर्माण खण्ड लो०नि०वि० गैरसैन गैरसैन (चमोली)	1- उचन सिंह	श्री बालू सिंह	व. न. ग. सिंह
	2- च्यम सिंह	श्री प्रताप सिंह	देव सिंह
	3- देव सिंह	श्री नयन सिंह	सुरेन्द्र सिंह
	4- सुरेंद्र सिंह	श्री प्रताप सिंह	जयसिंह
	5- पद्म गिरी	श्री हीरा गिरी	पद्म गिरी
	6- आनन्द राम	श्री उमेश राम	आनन्द राम
	7- चन्दन सिंह	श्री लचर सिंह	चन्दन सिंह


 चन्दन सिंह
 चमोली




 प्रताप सिंह
 चमोली


 नयन सिंह
 चमोली


 हीरा गिरी
 चमोली

ग. न. ग. सिंह
 चमोली
 Assistant Engineer
 Construction Division
 P.W.D. Gairsain

MUCK DISPOSAL PLAN

(101)

NAME OF PROJECT: Construction of Khafoorkhat-Hislani-Niglani-Timalpani-Gognani-Damdad Motor Road
Length :- 6,0000

S. No.	Item of Work	No.	Road Length in KM	Length per KM	Width	Height	Quantity	Unit		
							6.00	KM		
MUCK THAT EXPECTED TO GENERAT FROM										
i)	From hill side cutting Taking average Width of road $(6.85+5.95)/2 = 6.40$ m Assuming 3 m high and width 6.40/2 i.e. 3.20 m	1.00	1/2		6.00	1000	3.20	3.00	28800.00	CUM
ii)	From Construction of scupper. (Dimensions as per standard drawing 8 Nos scuppers per Km)	1.00	8.00		6.00		3.00	2.50	360.00	CUM
							29160.00			
Add swelling Factor 40 %							11664.00			
TOTAL MUCK RECEIVED							40824.00	CUM		

MUCK THAT PROPOSED TO CONSUME IN										
1	Earth and boulder filling in super elevation. Total nos of curves in 1km = 12 Nos	1.00	12.00		6.00	50.00	7.00	0.350	8820.000	CUM
2	Construction of coolie walling	1.00	1.00		6.00	150.00	0.60	0.550	297.000	CUM
3	Construction of B/W	1.00	1.00		6.00	200.00	0.75	1.800	1620.000	CUM
4	Construction of R/Wall	1.00	1.00		6.00	250.00	1.10	2.5	4125.000	CUM
5	Construction of wire create at places.	1.00	80.00		6.00	3.00	1.50	1.50	3240.000	CUM
6	Hand Packed stone filling	1.00	1/2		6.00	1.80	1.00	1.50	8.100	CUM
7	Making of Edge stone	1.00	250.00		6.00	0.70	0.20	0.10	21.000	CUM
8	Construction of parapet	1.00	100.00		6.00	2.00	0.60	0.45	324.000	CUM
9	Construction of Pucca K.e drain	1.00	1.00		6.00	1.70	0.60	0.10	0.612	CUM
10	Construction of Scupper	1.00	4.00	2	6.00	7.25	1.00	2.00	696.00	CUM
11	Construction of Causeway	1.00	3.00		6.00	9.00	7.00	0.50	567.000	CUM
12	Sealing coat/boulder filling in Soft/slushy Reaches.	1.00	1.00		6.00	350.00	6.00	0.50	6300.000	CUM
13	G.S.B layer, G1, G2 & G3	1.00	1.00		6.00	1000.00	6.00	0.30	10800.000	CUM
TOTAL MUCK COSUMED							36818.712	CUM		
							B			

BALANCE MUCK SHALL BE DISPOSED AT DUMPING YARDS i.e (A-B) CUM.

Sl No	Qty of Muck Genrated (CUM)	Muck used in construction work (CUM)	Muck disposed on Dumpng yards as per attched. (CUM)	Balance Muck (CUM)
1	40824.00	36818.712	4005.3	NIL

DETAILS OF MUCK DUMPING YARDS

Sl No	Name of Owner	Locati on	Type of Land	Size of Dumping Yard				GPS POINT	Capacity of Dumping
				1	2	3	4		
1	शिवजी पुत्र राम सिंह	Km 1	Nap Land	1	21	8.50	3	535.5	4042.5
2	देव सिंह, सुखदेव सिंह	Km 2	Nap Land	1	25	9.00	3	675	
3	जीम सिंह पुत्र रामाप सिंह	Km 3	Nap Land	1	30.00	8.00	3	720	
4	मदन सिंह पुत्र लख सिंह	Km 4	Nap Land	1	18.00	12.00	3	648	
5	पत गिरी पुत्र हीरा गिरी	Km 5	Nap Land	1	23.00	8.00	3	552	
6	इमरतुल्लाह पुत्र उमैद राम	Km 6	Nap Land	1	32.00	9.50	3	912	
Total						4042.5	4042.5		

J.E.
C.D. PWD
GAIRSAIN

A.E.
C.D. PWD
GAIRSAIN
Const. Division
P.W.D. Gairsain

C.D. PWD
GAIRSAIN

असिस्टन्ट इंजीनियर
Assistant Engineer
Construction Division
P.W.D. Gairsain

उप वन संरक्षक
मुनि संरक्षण वन प्रभाग
राजीवपुर

MUCK DISPOSAL PLAN

NAME OF PROJECT:- Construction of Khajoorkhal-Hislani-Niglani-Timalpani-Gognani-Damdad Motor Road **Length :- 6.0000**

S.NO	Item of Work	No.	Road Length in KM	Length per KM	Width	Height	Quantity	Unit
------	--------------	-----	-------------------	---------------	-------	--------	----------	------

MUCK THAT EXPECTED TO GENERAT FROM

i)	From hill side cutting Taking average Width of road $(6.85+5.95)/2 = 6.40$ m Assuming 3 m hight and width 6.40/2 i.e. 3.20 m	1.00	1/2	6.00	1000	3.20	3.00	28800.00	CUM
ii)	From Construction of scupper. (Dimensions as per standard drawing 8 Nos scuppers per Km)	1.00	8.00	6.00		3.00	2.50	360.00	CUM
								29160.00	
Add swelling Factor 40 %								11664.00	
TOTAL MUCK RECEIVED								40824.00	CUM

MUCK THAT PROPOSED TO CONSUME IN

1	Earth and boulder filling in super elevation. Total nos of curves in 1km = 12 Nos	1.00	12.00	6.00	50.00	7.00	0.350	8820.000	CUM	
2	Construction of coolie walling	1.00	1.00	6.00	150.00	0.60	0.550	297.000	CUM	
3	Construction of B/W	1.00	1.00	6.00	200.00	0.75	1.800	1620.000	CUM	
4	Construction of R/Wall	1.00	1.00	6.00	250.00	1.10	2.5	4125.000	CUM	
5	Construction of wire create at places.	1.00	80.00	6.00	3.00	1.50	1.50	3240.000	CUM	
6	Hand Packed stone filling	1.00	1/2	6.00	1.80	1.00	1.50	8.100	CUM	
7	Making of Edge stone	1.00	250.00	6.00	0.70	0.20	0.10	21.000	CUM	
8	Construction of parapet	1.00	100.00	6.00	2.00	0.60	0.45	324.000	CUM	
9	Construction of Pucca K.e drain	1.00	1.00	6.00	1.70	0.60	0.10	0.612	CUM	
10	Construction of Scupper	1.00	4.00	2	6.00	7.25	1.00	2.00	696.00	CUM
11	Construction of Causeway	1.00	3.00	6.00	9.00	7.00	0.50	567.000	CUM	
12	Sealing coat/boulder filling in Soft/slushy Reaches.	1.00	1.00	6.00	350.00	6.00	0.50	6300.000	CUM	
13	GSB layer, G1, G2 & G3	1.00	1.00	6.00	1000.00	6.00	0.30	10800.000	CUM	
TOTAL MUCK COSUMED								36818.712	CUM	

BALANCE MUCK SHALL BE DISPOSED AT DUMPING YARDS i.e (A-B) CUM.

Sl No	Qty of Muck Genrated (CUM)	Muck used in construction work (CUM)	Muck disposed on Dumping yards as per attached. (CUM)	Balance Muck (CUM)
1	40824.00	36818.712	4005.3	NIL

DETAILS OF MUCK DUMPING YARDS

Sl No	Name of Owner	Locati on	Type of Land	Size of Dumping Yard				GPS POINT	Capacity of Dumping
				1	2	3	4		
1	धनवीर सिंह पुत्र दास सिंह	Km 1	Nap Land	1	21	8.50	3	535.5	4042.5
2	देव सिंह, सुरेश सिंह	Km 2	Nap Land	1	25	9.00	3	675	
3	अमर सिंह पुत्र प्रताप सिंह	Km 3	Nap Land	1	30.00	8.00	3	720	
4	चन्दन सिंह पुत्र लक्ष्मी सिंह	Km 4	Nap Land	1	18.00	12.00	3	648	
5	प्रताप गिरी पुत्र हीरा गिरी	Km 5	Nap Land	1	23.00	8.00	3	552	
6	इमरानन्द राणा पुत्र उमेश राणा	Km 6	Nap Land	1	32.00	9.50	3	912	
Total								4042.5	4042.5

J.E.
C.D. PWD
GAIRSAIN

C.D. PWD
GAIRSAIN
Construction Division
P.W.D. Gairsain

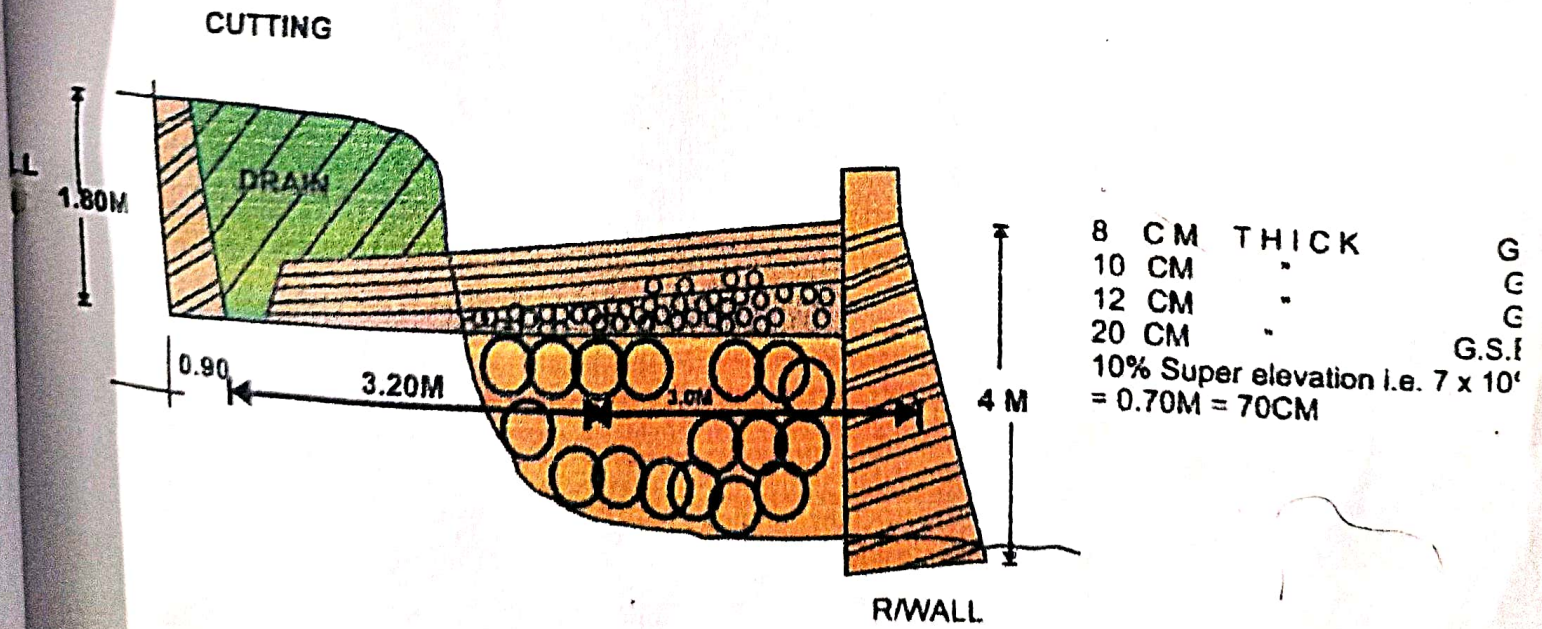
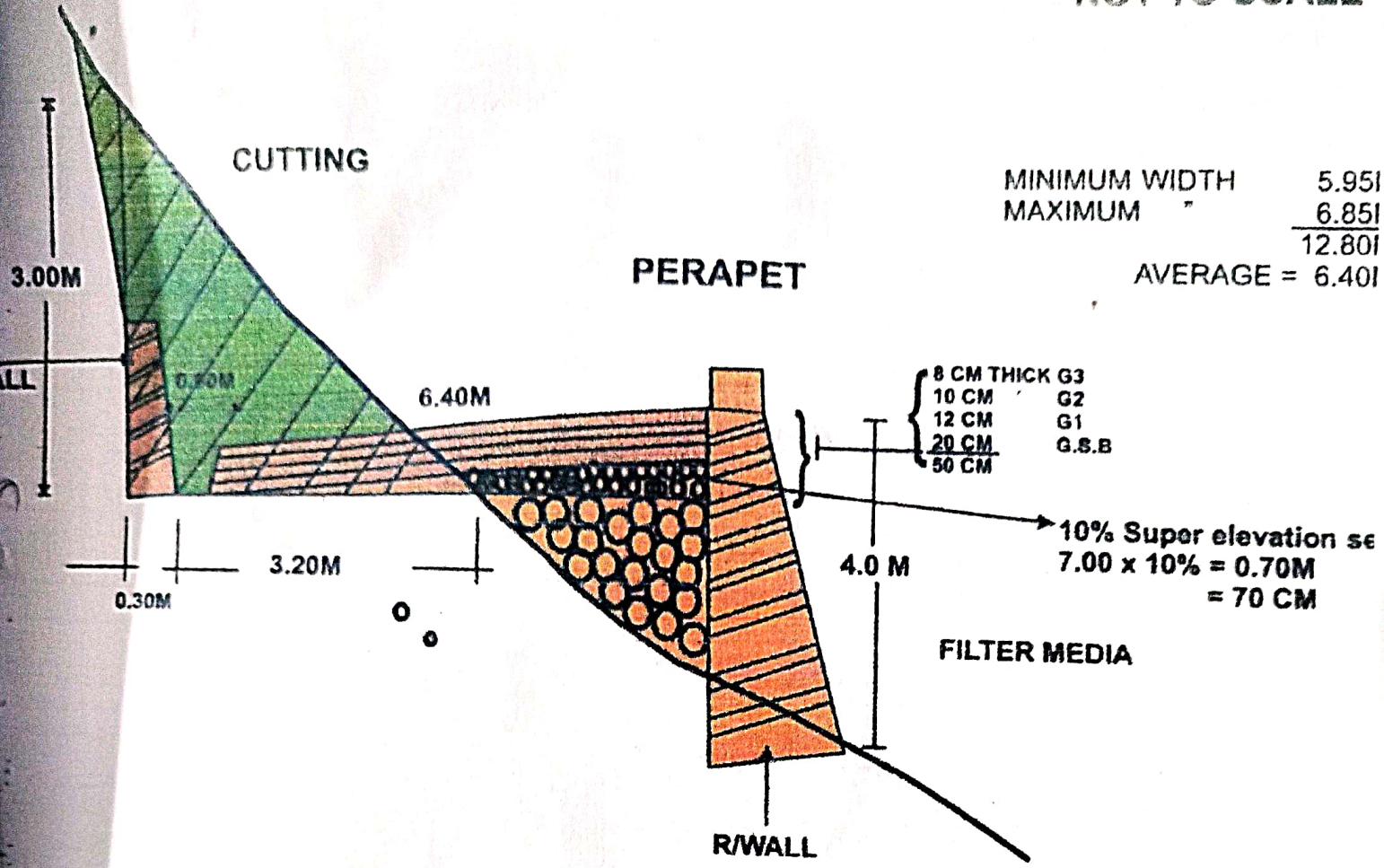
C.D. PWD
GAIRSAIN
Construction Division
P.W.D. Gairsain



Assistant Engineer
Construction Division
P.W.D. Gairsain

उप वन संरक्षक
मुख्य संरक्षण वन प्रभाग
राजीवगढ़

TYPICAL X-SEC OF ROAD

NOT TO SCALE



LEGENDS	
MUCK - GENERATION	
MUCK - USE	

Author's signature and name: *[Signature]*
 Author's name: **Author's Name**
 Author's title: **Author's Title**

Reviewer's signature and name: *[Signature]*
 Reviewer's name: **Reviewer's Name**
 Reviewer's title: **Reviewer's Title**