

E-Mail: eepdpwdkpg@gmail.com

पत्रांक 1033 / 10एल.ए.
सेवा में

दिनांक 06/9/2024

प्रभागीय वनाधिकारी,
केदारनाथ वन प्रभाग,
गोपेश्वर (चमोली)।
विषय:- जनपद चमोली के अन्तर्गत सिमली-शैलेश्वर मोटर मार्ग के निर्माण हेतु 1.440 है. वनभूमि का लोक निर्माण विभाग को प्रत्यावर्तन।
सन्दर्भ:- इस कार्यालय का पत्रांक 1338 / 10एल.ए. दिनांक 16.09.2022।
महोदय,

उपरोक्त विषयक मार्ग का वनभूमि प्रस्ताव में भारत सरकार के पत्र संख्या 8वी./यू.सी.पी./06/89/2016/एफ.सी./162 दिनांक 28-12-2017 के द्वारा सैद्धान्तिक स्वीकृति प्राप्त हुई है। सैद्धान्तिक स्वीकृति में भारत सरकार के द्वारा दी गई शर्तों की अनुपालन आख्या बिन्दुवार निम्नवत् संलग्न कर प्रेषित की जा रही है।

बिन्दु संख्या	शर्त का विवरण	अनुपालन आख्या
1	प्रयोक्ता अभिकरण द्वारा प्रत्यावर्तित भूमि के बदले 2.88 है. ग्राम -कनोठ सिविल सोयम भूमि पर प्रतिपूरक वृक्षारोपण एवं उसके 10 वर्षों तक रखरखाव हेतु आवश्यक धनराशि (वर्तमान दरों को सम्मिलित करते हुए यथासंशोधित) जमा की जायेगी। उक्त भूमि वन विभाग के स्वामित्व के बाहर है। अतः इसे विभाग के पक्ष में हस्तान्तरण एवं नामान्तरण किया जायेगा। भूमि के हस्तान्तरण एवं नामान्तरण करने के पश्चात् ही इस कार्यालय द्वारा विधिवत् स्वीकृति प्रदान की जायेगी।	क्षतिपूरक वृक्षारोपण हेतु चयनित ग्राम-कनोठ की सिविल भूमि का वन विभाग के नाम नामान्तरण राजस्व अभिलेखों में किया जा चुका है। प्रमाणित प्रति संलग्न की जा रही है तथा क्षतिपूरक वृक्षारोपण हेतु वन विभाग के द्वारा निर्धारित आवश्यक धनराशि CAMPA के खाते में जमा की जा चुकी है। प्रमाणित छायाप्रति संलग्न की जा रही है।
2	प्रयोक्ता अभिकरण द्वारा भारत सरकार के पत्र संख्या 5-3/2007 -एफ.सी. दिनांक 05-02-2009 के तहत हये गये निर्देशानुसार शुद्ध वर्तमान मूल्य (एन.पी.वी.) की धनराशि जमा की जायेगी।	विभाग द्वारा वन विभाग की मांग के अनुरूप एन.पी.वी. की धनराशि CAMPA के खाते में जमा की जा चुकी है।
3	शुद्ध वर्तमान मूल्य की दर में अगर बढ़ोतरी होती है, तो बढ़ी हुई दर के अनुसार अतिरिक्त धनराशि प्रयोक्ता अभिकरण द्वारा जमा की जायेगी। इस आशय की प्रयोक्ता अभिकरण द्वारा वचनबद्धता प्रस्तुत की जाय।	एन.पी.वी. की बढ़ी धनराशि का प्रमाण पत्र संलग्न किया जा रहा है।
4	प्रयोक्ता अभिकरण द्वारा यह सुनिश्चित करें कि जमा की गई सभी निधियां (CA cast, NPV etc) को बैंक Online Generate किये गए चालान के माध्यम द्वारा उचित ऑन लाईन बैंक में जमा किये जाए अन्य माध्यमों से जमा की गयी धनराशि सैद्धान्तिक स्वीकृति की अनुपालन के रूप में मान्य नहीं होगी।	विभाग द्वारा एन.पी.वी. एवं क्षतिपूरक वृक्षारोपण की धनराशि ऑन लाईन पोर्टल के माध्यम से CAMPA के खाते में जमा की गई है।
5	सड़क निर्माण के पश्चात् जहां-जहां सम्भव हो सड़क के दोनों किनारों तथा Central Verge पर प्रयोक्ता अभिकरण द्वारा अपने व्यय पर वन विभाग की देखरेख में Strip Plantation की जायेगी। इस आशय का वचनबद्धता प्रेषित करनी होगी।	सड़क निर्माण के पश्चात् जहां- जहां सम्भव हो सड़क के दोनों किनारों पर वन विभाग की देख रेख में Strip Plantation की जायेगी। इस आशय का प्रमाण पत्र संलग्न कर दिया गया है।
6	State Govt. will provide original hard copy of revised FRA certificate date 19-06-2015 District level Committee Meeting proceeding and village Level Committee proceeding in respect of village (s) Kanoth (Mallwahwad) which are uploaded online at para d part I	प्रस्तावित मार्ग का FRA से सम्बन्धित प्रपत्र की प्रति संलग्न की जा रही है। संलग्न:-

7	State Govt. will provide original hard copy of digital map of proposed road and area proposed for CA and original hard copy of trees proposed to be filled	प्रस्तावित मार्ग का FRA एवं क्षतिपूर्क नुमायेपण से सम्बन्धित प्रपत्र एवं डिजिटल मानचित्र की प्रति प्रतिहस्ताक्षर कर एवं वार्षिक रूप से काटे जाने वाले वृक्षों की सूची संलग्न की जा रही है।
---	--	--

अतः उपरोक्तानुसार भारत सरकार द्वारा सम्पूर्ण शर्तों की अनुपालन आख्या तैयार कर ई-पोर्टल (<https://parivesh.nic.in/>) पर अपलोड कर वनभूमि हस्तान्तरण की विधिवत् रकीकृति हेतु प्रेषित है।

संलग्न:-उपरोक्तानुसार।

भवतीय
 (श्री. नवीन लाल शर्मा)
 अधिशासी अभियन्ता
 प्रान्तीय खण्ड लो.नि.वि.,
 कर्णप्रयाग।
 दिनांक / / 2024

पत्रांक

/10एल.ए.

प्रतिलिपि:- जिलाधिकारी चगोली को सादर सूचनार्थ प्रेषित।

प्रतिलिपि:- अधीक्षण अभियन्ता, सातवीं वृत्त, लो.नि.वि., गोपेश्वर को सादर सूचनार्थ प्रेषित।

अधिशासी अभियन्ता
 प्रान्तीय खण्ड लो.नि.वि.,
 कर्णप्रयाग।

पत्रांक 472 / 10 एल.ए.
सेवा में

दिनांक 29/04/2022

प्रभागीय वनाधिकारी
केदारनाथ वन्य जीव प्रभाग
गोपेश्वर।

विषय- जनपद चमोली के अन्तर्गत सिमली-शैलेश्वर मोटर मार्ग के निर्माण हेतु 1.440 है. वन भूमि का लोक निर्माण विभाग को हस्तान्तरण के सम्बन्ध में।

सन्दर्भ आपका पत्रांक 3615/12-1 दिनांक 23.12.2021, व इस कार्यालय का पत्रांक 97/10 एल.ए.
दिनांक 14.01.2022,

महोदय,

उपरोक्त विषयक मार्ग वनभूमि प्रस्ताव में भारत सरकार के पत्र संख्या 8बी. यू.सी.पी. /06/89/2016 एफ.सी./162 दिनांक 28.12.2017 के द्वारा सैद्धान्तिक स्वीकृति प्राप्त हुई है। सैद्धान्तिक स्वीकृति में भारत सरकार के द्वारा दी गई शर्तों की अनुपालन आख्या बिन्दुवार निम्न प्रकार से संलग्न कर प्रेषित किया जा रहा है।

1. क्षतिपूरक वृक्षारोपण हेतु चयनित ग्राम कनोठ की सिविल भूमि का वन विभाग के नाम नामान्तरण राजस्व अभिलेखों में किया जा चुका है। प्रमाणित प्रति संलग्न की जा रही है। तथा क्षतिपूरक वृक्षारोपण हेतु वन विभाग के द्वारा निर्धारित आवश्यक धनराशि CAMPA के खाते में जमा की जा चुकी है। प्रमाणित छाया प्रति संलग्न की जा रही है।
2. विभाग द्वारा वनविभाग की मांग के अनुसार एन.पी.वी.की धनराशि CAMPA के खाते में जमा की जा चुकी है।
3. एन.पी.वी. की बढी धनराशि का प्रमाण पत्र संलग्न किया जा रहा है।
4. विभाग द्वारा एन.पी.वी. एवं क्षतिपूरक वृक्षारोपण की धनराशि ऑन-लाईन पोर्टल के माध्यम से CAMPA के खाते में जमा की गई है।
5. सड़क निर्माण के बाद सड़क के दोनों ओर रिक्त स्थानों पर वन विभाग के निर्देशानुसार वृक्षारोपण किया जायेगा।
6. प्रस्तावित मार्ग का FRA एवं क्षतिपूरक वृक्षारोपण से सम्बन्धित प्रपत्र एवं डिजिटल मानचित्र की प्रति संलग्न की जा रही है।


अतः उक्तानुसार भारत सरकार द्वारा सम्पूर्ण शर्तों का अनुपालन आख्या तैयार कर भूमि हस्तान्तरण की विधिवत स्वीकृति हेतु पुनः प्रेषित किया जा रहा है।


- संलग्न:- (1) NPV/वृक्षारोपण धनराशि जमा चालान की प्रति।
(2) सिविल भूमि नामान्तरण आदेश की प्रति।
(3) NPV प्रमाण पत्र।
(4) रिक्त स्थानों पर वृक्षारोपण प्रमाण पत्र।

पत्रांक 472 / 10 एल.ए.

दिनांक 29/04/2022

- प्रतिलिपि:-अपर प्रमुख वन संरक्षक एवं नोडल अधिकारी वन संरक्षण इन्दरानगर फारेस्ट कॉलोनी उत्तराखण्ड देहरादून को सादर सूचनार्थ प्रेषित।
प्रतिलिपि:-प्रमुख अभियन्ता एवं विभागाध्यक्ष "नियोजन-III" लो0नि0वि0 उत्तराखण्ड देहरादून को सादर सूचनार्थ प्रेषित।
प्रतिलिपि:-मुख्य अभियन्ता स्तर -। लो0नि0वि0 पौड़ी को सादर सूचनार्थ प्रेषित।
प्रतिलिपि:-जिलाधिकारी चमोली को सादर सूचनार्थ प्रेषित।
प्रतिलिपि:-अधीक्षण अभियन्ता 7वाँ वृत्त लो0नि0वि0 गोपेश्वर को सादर सूचनार्थ प्रेषित।


29/04/2022
अधिशासी अभियन्ता,
प्रान्तीय खण्ड लो.नि.वि.
कर्णप्रयाग।


29/04/2022
अधिशासी अभियन्ता,
प्रान्तीय खण्ड लो.नि.वि.
कर्णप्रयाग।

1053/104
6-8/2018

- आदेश -

जनपद चमोली के अन्तर्गत सिमली-शैलेश्वर मोटर मार्ग के निर्माण से प्रभावित होने वाली 1.440 है० वन भूमि के सापेक्ष क्षतिपूरक वृक्षारोपण के लिए चिन्हित 2.880 है० सिविल सोयम भूमि का वन विभाग के पक्ष में नामान्तरण/हस्तान्तरण किये जाने हेतु भारत सरकार पर्यावरण एवं वन मंत्रालय द्वारा सैद्धान्तिक स्वीकृति प्रदान की गई है।

अतएव अपर प्रमुख, मुख्य वन संरक्षक, पर्यावरण, वन एवं जलवायु परिवर्तन मंत्रालय, भारत सरकार, क्षेत्रीय कार्यालय, देहरादून के पत्र सं०-08वीं/यू०सी०पी० / 06 / 89/2016/एफ०सी०/1620 दिनांक 28.12.2018 की शर्त सं०-1 के अनुसार उप जिलाधिकारी कर्णप्रयाग की सत्यापन आख्या के आधार पर प्रस्तावित जनपद चमोली के अन्तर्गत सिमली-शैलेश्वर मोटर मार्ग के निर्माण से प्रभावित होने वाली 1.440 है० वन भूमि के सापेक्ष क्षतिपूरक वृक्षारोपण के एवज में ग्राम कनोठ प०वृ० बैनोली तहसील कर्णप्रयाग की सीमान्तर्गत चिन्हित ख०खा०सं०-17 के खसरा सं०-625 रकबा 2.959 है० भूमि मध्ये 2.880 है० भूमि, जो कि उत्तराखण्ड सरकार की नॉनजेडए श्रेणी-9(3)ड. अन्य कृषि योग्य बंजर भूमि के रूप में दर्ज हैं, को वन विभाग के पक्ष नामान्तरण/हस्तान्तरण किये जाने की स्वीकृति शासनादेश सं०-2173/XVIII(II) /2012-18 (120) /2010 दिनांक 17, दिसम्बर 2012 के अनुसार प्रदान की जाती है।

(स्वाति एस० भदौरिया),
जिलाधिकारी,
चमोली।

कार्यालय जिलाधिकारी चमोली।

संख्या: 6257/छब्बीस-25 (2017-2018) गोपेश्वर: दिनांक: 30 जुलाई, 2018

प्रतिलिपि:- निम्नांकित को सूचनार्थ एवं आवश्यक कार्यवाही हेतु प्रेषित।

1. अपर प्रमुख, वन संरक्षक एवं नोडल अधिकारी, वन संरक्षण, इन्दिरानगर फॉरेस्ट कालोनी, उत्तराखण्ड देहरादून।
 2. सचिव, राजस्व विभाग, उत्तराखण्ड शासन देहरादून।
 3. अपर सचिव, वन एवं पर्यावरण अनुभाग-4 उत्तराखण्ड शासन, देहरादून।
 4. आयुक्त एवं सचिव, राजस्व परिषद, उत्तराखण्ड, देहरादून।
 5. आयुक्त, गढ़वाल मण्डल पौड़ी।
 6. उप जिलाधिकारी/तहसीलदार, कर्णप्रयाग।
 7. प्रभागीय वनाधिकारी, बद्रीनाथ वन प्रभाग, गोपेश्वर।
- मुख्य अधिकारी, जिला कार्यालय चमोली।
अधिसासी अभियन्ता, प्रान्तीय खण्ड, लो०नि०वि०, कर्णप्रयाग।

Photo Attached

Assistant Engineer
Provincial Division, PWD
Karnprayag (Chamoli)

जिलाधिकारी,
चमोली।

गणकाल स्वतंत्री (जगद्विषय)

भाग - सैनाट - पटवारी क्षेत्र - खीनीली तहसील - कर्णप्रयाग जिला - चमोली
 श्रेणी - 9-3 (50) आदि योग्य नंबर आदि

1	2	3	4	5 (माही कुं)	6 (है० अं०)	7
1)	वार्ड	-	11	≡	0.004	आदि
			18	91	0.025	प्रीतन गजि आ - बसिदप - चमोली
			22	81	0.085	के - पल लं 625/2, नील - 25
			9	9	9	(211) - 2018 आदि केवल - 10
			9	9	9	कुठ मुलाक 2018 के - हाव -
			9	9	9	कुठ - नमके के - लं - 2010 (नं०)
			9	9	9	कुठ - लकत नं० 625 - लं - नं० 881
			9	9	9	हाव - मुक्ति - 10 - विभाग - 2010
			9	9	9	पल - आं - लं 213/2V III (II)
			9	9	9	2012 - 18 (120) 2010 - विभाग
			9	9	9	1) विभाग 2012 - के कुठ के
			9	9	9	लीकत - पल - श्री - नारी - है।
			9	9	9	- 50 लं - लं
			9	9	9	- पटवारी - वेला
			9	9	9	2018/018
			625	-	2.959	
			2354	-	0.020	
			2357	-	0.019	
			2359	-	0.120	

योग 26) - 971.009 इकां
 - नकल - स्वतंत्री - सारल - है - व
 - अर्द्ध है।

र. 51
 Benalal
 पटवारी वेला 30/8/18

30/8/18
 TNA
 कर्णप्रयाग

Photo Copy A line
 6/9/20
 Assistant Engineer
 Provincial Division, PWD
 Karnprayag (Chamoli)

परियोजना का नाम:- जनपद चमोली के अन्तर्गत सिमली-शैलेश्वर मोटर मार्ग के निर्माण हेतु 1.440 हैक्टेयर वनभूमि का हस्तान्तरण ।

एन.पी.वी. जमा कराये जाने का प्रमाण पत्र

प्रमाणित किया जाता है, कि उक्त प्रकरण मे एन.पी.वी. की देय धनराशि लोक निर्माण विभाग वन विभाग के पक्ष में जमा करायी जायेगी। इसके अतिरिक्त यदि मा. उच्चतम न्यायालय द्वारा एन.पी.वी. की धनराशि में कोई बढोतरी की जाती है, तो एन.पी.वी. की अतिरिक्त धनराशि भी लोक निर्माण विभाग द्वारा जमा करा दी जायेगी।

Alkumar

अमीन
लो०नि०वि०
कर्णप्रयाग

Sawar

कमिष्ठ अभियन्ता
लो०नि०वि०
कर्णप्रयाग

MIS

सहायक अभियन्ता
लो०नि०वि०
कर्णप्रयाग

20/2/21

अधिशारी अभियन्ता
प्रान्तीय खण्ड लो०नि०वि०
कर्णप्रयाग

Photo Copy AN

21/1/21

Assistant Engineer
Provincial Division, PWD
Kamprayag (Chamoli)

परियोजना का नाम:- जनपद चमोली के अन्तर्गत सिमली-शैलेश्वर मोटर मार्ग के निर्माण हेतु 1.440 हैक्टेयर वनभूमि का हस्तान्तरण ।

रिक्त पड़े स्थान पर उचित वृक्षारोपण योजना का प्रमाण पत्र

प्रमाणित किया जाता है, कि प्रस्तावित मार्ग के निर्माण के पश्चात सड़क के दोनों तरफ आस-पास के रिक्त स्थानों पर यथा सम्भव विभाग अपने व्यय पर वृक्षारोपण करेगा।

Akshay
अमीन
लो०नि०वि०
कर्णप्रयाग

Erwin
कनिष्ठ अभियन्ता
लो०नि०वि०
कर्णप्रयाग

MTS
सहायक अभियन्ता
लो०नि०वि०
कर्णप्रयाग

25/3/21
अधिशायी अभियन्ता
प्रान्तीय खण्ड लो०नि०वि०
कर्णप्रयाग

Photocopy
6/1/21
Assistant Engineer
Provincial Division, PWD
Nainprayag (Chamoli)

परियोजना का नाम:- जनपद चमोली में विधान सभा क्षेत्र कर्णप्रयाग के
अन्तर्गत शिमली शैलेश्वर मोटर मार्ग का नव निर्माण।

क्षतिपूर्ति वृक्षारोपण हेतु सिविल भूमि का विवरण

क्र०सं०	ग्राम का नाम	खसरा नम्बर	वृक्षारोपण हेतु लिया गया क्षेत्रफल (हे० मे)
1	कनौठ	625	2.88 हे०
	सम्पूर्ण योग:-		2.88 हे०


अधीन
लो०नि०वि०
कर्णप्रयाग

कनौठ अभियन्ता
प्रा० ख० लो०नि०वि०
कर्णप्रयाग

सहायक अभियन्ता
प्रा० ख० लो०नि०वि०
कर्णप्रयाग

अधिसूत्री अभियन्ता
प्रा० ख० लो०नि०वि०
कर्णप्रयाग
15/06/16

R.S.I.
Bansolee
16-6-16



16.6.16

जिला अधिकारी
चमोली

उप जिला अधिकारी
कर्णप्रयाग
17/6/16

Photo Copy Attn
Assistant Engineer
Provincial Division, PWD
Karnprayag (Chamoli)

कार्यालय उप वन संरक्षक, केदारनाथ वन्यजीव प्रभाग, गोपेश्वर।

Office of Deputy Conservator of Forest, Kedarnath Wildlife Division, Gopeshwar.

पत्रांक:- 4193 / 12-1 गोपेश्वर, दिनांक 28 अप्रैल 2018

सेवा में,

अधिसासी अभियन्ता,
प्रान्तीय खण्ड लो०नि०वि०,
कर्णप्रयाग।

विषय:- जनपद चमोली के अन्तर्गत सिमली- शैलेश्वर मोटर मार्ग के निर्माण हेतु 1.44 हे० वन भूमि का गैर
वानिकी कार्य हेतु लो०नि०वि० को प्रत्यावर्तन।

नहोदय, उपरोक्त विषय के क्रम में अवगत करना है कि प्रश्नगत परियोजना हेतु क्षतिपूरक वृक्षारोपण की
संशोधित दर एवं एन०पी०वी० की धनराशि निम्नानुसार जमा की जानी है:-

क्र०स०	नाम जिसमें धनराशि जमा की जानी है।	क्षेत्रफल (हे० में)	दर	कुल धनराशि
1	क्षतिपूरक वृक्षारोपण	2.88	2,78,665.00	₹ 8,02,555.20
2	एन०पी०वी० (घनत्व .3)	1.44	6,57,000.00	₹ 9,46,080.00
योग				₹ 17,48,635.00

उक्त के अतिरिक्त सहायक स्वीकृति में अधिरोपित समस्त शर्तों की अनुपालन आख्या इस कार्यालय को उपलब्ध
कराने का कष्ट करें।

एल० ए० ६०/३०१०
11/5/18
10/5

भवदीय,

(Signature)

(अमित कंवर)

उप वन संरक्षक,
केदारनाथ वन्यजीव प्रभाग, गोपेश्वर।

Photo Copy Available

(Signature)

Assistant Engineer
Provincial Division, PWD
Karnprayag (Chamoli)

EE PWD Karanprayag <eepdpwdkpg@gmail.com>

Email Alert From System Administrator of Online Submission and Monitoring of Forests Clearances Proposal (OSMFCP) portal

Tue, May 29, 2018 at 12:12 PM

monitoring-fc@nic.in <monitoring-fc@nic.in>
To: eepdpwdkpg@gmail.com
Cc: monitoring-fc@nic.in

This is to acknowledge that demand details submitted by User Agency have been verified by Nodal Officer and found to be correct. Detail of Proposal are given below.

Proposal Detail

1. Proposal No. : FP/UK/ROAD/16321/2015
2. Proposal Name : Forest Land Transfer Proposal for New Construction of Simli Sheleshwar Motor Road
3. Category of the Proposal : Road
4. Date of In-principle : 31/10/2015
5. Name of the Applicant with Contact Details

Name : PUBLIC WORKS DEPARTMENT
Mobile No. : 9997732566
Email ID : eepdpwdkpg@gmail.com
State : Uttarakhand
District : Chamoli
Pincode : 246444

Funds Demand Details

1. Compensatory Afforestation : Rs. 802555/-
 2. Additional Compensatory Afforestation : Rs. 0/-
 3. Penal Compensatory Afforestation : Rs. 0/-
 4. Catchment Area Treatment : Rs. 0/-
 5. Safety Zone : Rs. 0/-
 6. Additional Charges for protected area : Rs. 0/-
 7. Net Present Value (NPV) : Rs. 946080/-
 8. Other Charges : Rs. 0/-
 9. Other Charges1 : Rs. 0/-
 10. Other Charges2 : Rs. 0/-
 11. Other Charges3 : Rs. 0/-
- Total Amount : Rs. 1748635/-

MTI

सहायक अभियंता
प्रान्तीय सड़क खोदनिधि
कान्प्रयाग

https://mail.google.com/mail/u/0/?ui=2&ik=3fbc568c95&jsver=-dxVNc9Y02g_en.&col=gmail_fe_180516_06_p8&view=pt&msg=163aaa24b0a7d26&search=inbox

Photo Copy Attached

By 29/5/18

Assistant Engineer

Provincial Division, PWD
Karnprayag (Chamoli)

SBINR52019062900122785

प्रतिफल / Counterfoil

आर.टी.जी.एस./एन.ई.एफ.टी. द्वारा धन प्रेषण के लिए आवेदन
Application for RTGS/NEFT Remittance



भारतीय स्टेट बैंक
STATE BANK OF INDIA

शाखा/Branch:..KARANPRAYAG - 2385

दिनांक/Date..28/6/2019

Received From.....EX: Sugimam P. M. D.....
Raman Prayag

चेकों द्वारा अंतरण आरटीजीएस/एनईएफटी के लिए
By Cheques/Transfer for RTGS/NEFT

पर/on:.....से प्राप्त किया

बैंक/Bank: Compensation Bank Ltd
Complex Lodi Road New Delhi

शाखा/Branch:110003

के पक्ष में/FavouringUttamahal Lamba.....

आईएफएससी कोड/IFSC Code: 20R00000371

खाता संख्या/Account No: 150896116321749

राशि (रुपये)/Amount Rs.	1748635200
बैंक प्रभार/Bank's charges Rs.	
योग /Total Rs.	1748635200

राशि/Rupees(in words): Seventeen Lacs four thousand six hundred thirty five only
five only

श्रीमती - श्री लक्ष्मी
जो ० भाग

29 JUN 2019
M

Photo Copy
Assistant Engineer
Provincial Division, PWD
Karnprayag (Chamoli)

MTI
सहायक अभियन्ता
प्रांतीय खण्ड लो0पि0
कर्मप्रयाग

FORM-I
(for Linear Projects)

Government of Uttarakhand
Office of the District Collector, Chamoli

No.

Dated : 19 / 06 / 2015

TO WHOM SO EVER IT MAY CONCERN

In compliance of the Ministry of Environment and Forests (MoEF), Government of India's letter No. 11-9/98-FG (pt) dated 3rd August 2009 wherein the MoEF issued guidelines on submission of evidence for having initiated and completed the process of settlement of rights under the scheduled Tribes and Other Traditional Forest Dwellers (Recognition of Forest Rights) Act, 2006 ('FRA', for short) on the forest land proposed to be diverted for non-forest purposes read with MoEF's letter dated 5th February 2013 wherein MoEF issued certain relaxation in respect of linear projects, it is certified that 1440 Hectares of forest land proposed to be diverted in favor of Public Works Department Uttarakhand for New Construction of Simli-Sheleshwar Motor Road in Karanprayag Constituency of District Chamoli falls within jurisdiction of Kanot, Malla Gwad and Naini Village in Karanprayag Tehsil.

It is further certified that :-

- The Complete Process for identification and settlement of rights under the FRA has been carried out for the entire 1440 Hectares of forest area proposed for diversion. A copy of records of all consultations and meetings of the Forest Rights Committee (s), Gram Sabha (s), Sub-Division Level committee (s) and the District Level Committee are enclosed as annexure 23, 23.1, 23.2 and 23. (A).
- The diversion of forest land for facilities managed by the government as required under section 3 (2) of the FRA has been completed and the Gram Sabha (s) have given their consent to it.
- The Proposal does not involve recognized rights of Primitive Tribal Groups and Pre-agricultural communities.

Encl : As above



Ashok Kumar (IAS)
District Magistrate
Chamoli (Uttarakhand)

Photo Copy Attached
By 19/06/2015
Assistant Engineer
Provincial Division, PWD
Karnprayag (Chamoli)

**Office of the District Collector,
District-Chamoli (Uttarakhand)**

Proceeding of the meeting of the District Level Committee constituted under Schedule Tribes & Other Traditional Forest Dwellers (Recognition of Rights) Act (FRA), 2006

A meeting of the District Level Committee of Chamoli District (Uttarakhand), constituted under FRA 2006 was held under the chairmanship of Shri Ashok Kumar (IAS), District Magistrate, Chamoli (Uttarakhand) on 13.06.2015. At 11.00 AM, at Chamoli in which the application claiming rights in village Kanet, Mulla Gwad and Naini of Tehsil-Karanprayag, area Measuring 1.440 Hectares for the **New Construction of Simli-Sheleshwar Motor Road in Karanprayag Constituency of District Chamoli** of forest land under FRA, 2006 of the following applicant duly processed and recommended by the Sub-Division Level Committee of Karanprayag Tehsil were discussed to consider the same for admission by the District Level Committee.

After scrutiny of the documents and detailed discussions no objection / claims were found to have been made and hence District Level Committee recommend the above case for diversion of the land for the said purpose.



Ashok Kumar (IAS)
District Magistrate -cum-
Chairman, District Level
Committee, Chamoli

PHOTOCOPY ATTACH

17/06/24

Assistant Engineer
Provincial Division, PWD
Karnprayag (Chamoli)

परियोजना का नाम:

कार्यालय उप जिलाधिकारी

अनुसूचित जनजाति और परम्परागत कनदासी अधिनियम 2006 के तहत प्रमाण-पत्र

उपखण्ड स्तरीय समिति

उपखण्ड क.प्र.प्र.प्र. परिसर के अन्तर्गत सिमली-बालोकर मोर नदी कानिगा

... है आरक्षित वन भूमि 0.600 है सिविल एवं माफ वन भूमि 0.810 है इन वनभूमि समूह 1.410 है वन भूमि का लीजटिकि पर्यवेक्षण एजन्सी के अ ने हस्ताक्षरित किया जाने हेतु अनुसूचित जनजाति और अन्य परम्परागत कनदासी (वन अधिकारी की मान्यता) अधिनियम 2006 के अन्तर्गत उप खण्ड स्तरीय समिति, (सिमली-क.प्र.प्र.प्र.) की दिनांक 2/3/10 को सम्पन्न बैठक की कार्यवाही का विवरण-

अनुसूचित जनजाति और अन्य परम्परागत वन निवासी (वन अधिकारी की मान्यता) अधिनियम 2006 एवं नियम 2008 के अन्तर्गत उपखण्ड स्तरीय वन अधिकार समिति की बैठक उप जिलाधिकारी एवं अध्यक्ष उपखण्ड स्तरीय वन अधिकार समिति की अध्यक्षता में आयोजित की गयी। बैठक में सम्बन्धित सदस्यों की उपस्थिति निम्नांकित है।

- 1- श्री उपजिलाधिकारी क.प्र.प्र.प्र.
- 2- श्री श्री.मालदत्त पुत्रोदित उप प्रमाणिक वनधिकारी गोखिल
- 3- श्री मोहन सिंह फारसी सहायक इन्सपेक्टर कल्याण अधिकारी Shay
- 4- श्री सी.डी.डी. ऑफर

- 5- श्री मालदत्त पुत्रोदित वन अधिकारी समिति सदस्य मालदत्त
- 6- श्रीमती सुशीला रावत वन अधिकारी समिति सदस्य Shukla
- 7- श्री मदिपाल सिंह नेगी वन अधिकारी समिति सदस्य Sharma

सिमली बालोकर
14/10

मोहन सिंह फारसी

लौकिकीय

सर्वोच्च उप प्रभागिय अधिकारी द्वारा अनुसूचित जातजाति एवं अन्य परम्परागत जन निवारी (विन अधिकारी की मान्यता) अधिनियम 2008 एवं तत्सम्बन्धी नियम 2008 के प्रावधान को स्पष्ट करते हुए जातजाती से सम्बन्धित सट्टियों को अग्रगण्य करण कि उन अधिनियम 2008 के अर्न्तगत किसी भी बाधक का कार / उपरोक्त पर प्रस्तुत नहीं किया गया है। उक्त सन्देश में ग्राम सभा / प्रदाता द्वारा अनापत्ति जारी की जा चुकी है। अतः अग्रगण्य में उप खण्ड स्तरीय जन अधिकार समिति द्वारा अनापत्ति जारी की जा सकती है।

स्टेक में सर्वसन्मति से उपखण्ड करीयवाग परिसर के अर्न्तगत सिमली-श्रीलक्ष्मी मीटर भाग निवेश परियोजना के निर्माण हेतु 1.440 हे. वन भूमि लौकिकीय पर्यवेत्ता एजेंसी को जनहित में लक्ष्य प्राधिकारी से अनुमति प्राप्त कर प्रत्यर्पित किये जाने पर सहमति व्यक्त की गयी।

उप निदेशिकाधिकारी, अग्रगण्य
उप खण्ड करीयवाग अधिकार समिति
सदस्य करीयवाग
जनपद करीयवाग

प्रतिनिधि- निदेशिकाधिकारी लौकिकीय को सूचनाई एवं आवश्यक कार्यवाही हेतु।

मधुप

उप निदेशिकाधिकारी, अग्रगण्य
उप खण्ड करीयवाग अधिकार समिति
सदस्य करीयवाग
जनपद करीयवाग

Photo Copy AHeo
61912
Assistant Engineer
Provincial Division, PWD
Karnprayag (Chamoli)

प्रपत्र-23.1

परियोजना का नाम :-

वनअधिकार अधिनियम, 2006 के अन्तर्गत अनापत्ति प्रमाण-पत्र

ग्राम पंचायत का नाम.....नेही.....

तहसील.....कर्मप्रयाग.....जिला.....नगोली (उ.प्र.)

अनापत्ति प्रमाण पत्र

उत्तराखण्ड में जनपद.....नेही.....अन्तर्गत.....दिशली रोलेस्न (गैर आगे का)
 वन.....नेही.....परियोजना के निर्माण हेतु.....हे0
 आरक्षित वनभूमि.....हे0 सिविल सौयोग्यभूमि.....हे0 वनपंचायत भूमि
 अर्थात् कुल.....हे0 वनभूमि का.....विभाग/संस्था के पक्ष में
 भारत सरकार, पर्यावरण एवं वनमंत्रालय द्वारा प्रत्यावर्तित करने हेतु आवेदन
 प्रस्तुत किया गया।

उक्त प्रकरण के विशय में ग्राम पंचायत.....नेही..... द्वारा दिनांक.....2-2-2015
 को सम्पन्न ग्रामसभा/ग्राम पंचायत की बैठक में प्रयोक्ता एजेन्सी द्वारा आवेदित
 वनभूमि के संबंध में अनापत्ति प्रमाण पत्र निर्गत करने हेतु विस्तृत चर्चा की गई।
 यह कि वन अधिकार अधिनियम, 2006 के प्राविधानों के तहत आवेदित वनभूमि में
 आदिवासी अथवा किसी गैर आदिवासी का कब्जा/कृषि कार्य है अथवा
 नहीं। उपस्थित सभी ग्रामवासियों द्वारा स्पष्ट किया गया कि उक्त वनभूमि में
 किसी भी आदिवासी अथवा गैर आदिवासी का कब्जा/कृषि कार्य नहीं किया जा
 रहा है। इसके अतिरिक्त परियोजना के निर्माण हेतु आवेदित वनभूमि पर
 ग्रामवासियों के परम्परागत अधिकारों का हनन नहीं हो रहा है।

चर्चा के उपरान्त ग्रामसभा द्वारा सर्वसम्मति से निर्णय लिया गया /प्रस्ताव
 पारित किया गया कि ग्राम.....नेही..... के ग्रामवासियों को उक्त वन भूमि.....नेही रोलेस्न
 प्रयोक्ता एजेन्सी को परियोजना के निर्माण हेतु दिये जाने पर कोई
 आपत्ति नहीं है।

प्रमाणित किया जो सत्य एवं सही है।

.....
 25/2/15
 2015

ग्रामसचिव

.....



नोट :-* यदि किसी आदिवासी अथवा वनवासी की निजी भूमि प्रणवित हो रही
 है, तो तदनुसार उसका विवरण उक्त प्रपत्र में दिया जाय।
 उक्त प्रपत्र उप जिलाधिकारी की अध्यक्षता में गठित समिति द्वारा प्राप्त कर
 प्रयोक्ता एजेन्सी को उपलब्ध कराया जायेगा।

Photo Copy Affix

.....

Assistant Engineer

Provincial Division, PWD
Karnprayag (Chamoli)

प्रपत्र-23.1

दिनांक 28/2/2015 को ग्रामसभा की सम्पन्न बैठक की उपस्थिति

ग्रामपंचायत नेही

क्रमांक	ग्रामसभा में उपस्थित वरिष्ठ ग्रामवासियों के नाम	हस्ताक्षर
1	विष्णु राम (नेही)	<i>[Signature]</i>
2	विष्णु राम (नेही)	<i>[Signature]</i>
3	विष्णु राम (नेही)	<i>[Signature]</i>
4	रुनील कुमार (नेही)	<i>[Signature]</i>
5	अनूप गौड़	<i>[Signature]</i>
6	अरुण कुमार (नेही)	<i>[Signature]</i>
7	ग्रामपंचायत (नेही)	<i>[Signature]</i>
8	अनूप गौड़	<i>[Signature]</i>
9	विष्णु राम (नेही)	<i>[Signature]</i>
10	श्रीकांत कुमार (नेही)	<i>[Signature]</i>
11	अनूप गौड़	<i>[Signature]</i>
12	अनूप गौड़	<i>[Signature]</i>
13	अनूप गौड़	<i>[Signature]</i>
14	अनूप गौड़	<i>[Signature]</i>
15	अनूप गौड़	<i>[Signature]</i>
16	अनूप गौड़	<i>[Signature]</i>
17	अनूप गौड़	<i>[Signature]</i>
18	अनूप गौड़	<i>[Signature]</i>
19	अनूप गौड़	<i>[Signature]</i>
20	अनूप गौड़	<i>[Signature]</i>
21	अनूप गौड़	<i>[Signature]</i>
22	अनूप गौड़	<i>[Signature]</i>
23	अनूप गौड़	<i>[Signature]</i>

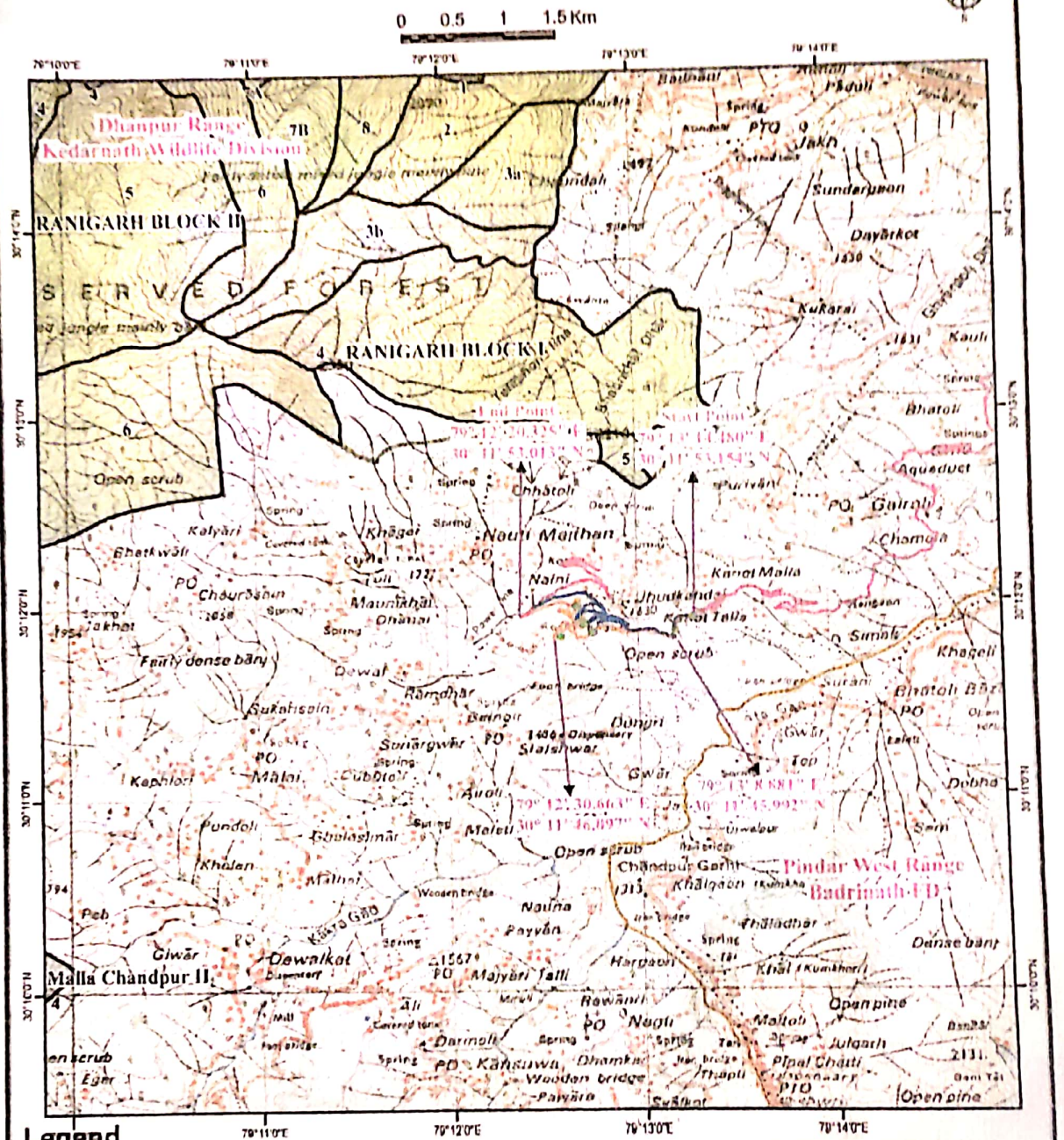
28/2/15 CC
28/2/15

[Signature]
28-2-2015

ह0/1
ग्रामप्रधान
गमिता देवी
28/2/15

Photo Copy Attached
6/9/22
Assistant Engineer
Provincial Division, PWD
Karnprayag (Chamoli)

डिजिटल मैप - जनपद चमोली के विधानसभा क्षेत्र कर्णप्रयाग के अन्तर्गत
सिमली शैलेश्वर मोटर मार्ग के नव निर्माण हेतु (लम्बाई- 03.450 किमी०)



Legend

- Muck Disposal
- Proposed Road — Alternate Road
- Existing Road
- Reserve Forest
- ▭ Reserve Forest Boundary
- ▭ Division Boundary

26/12/16

Assistant Engineer
Provincial Division, PWD
Karnprayag (Chamoli)

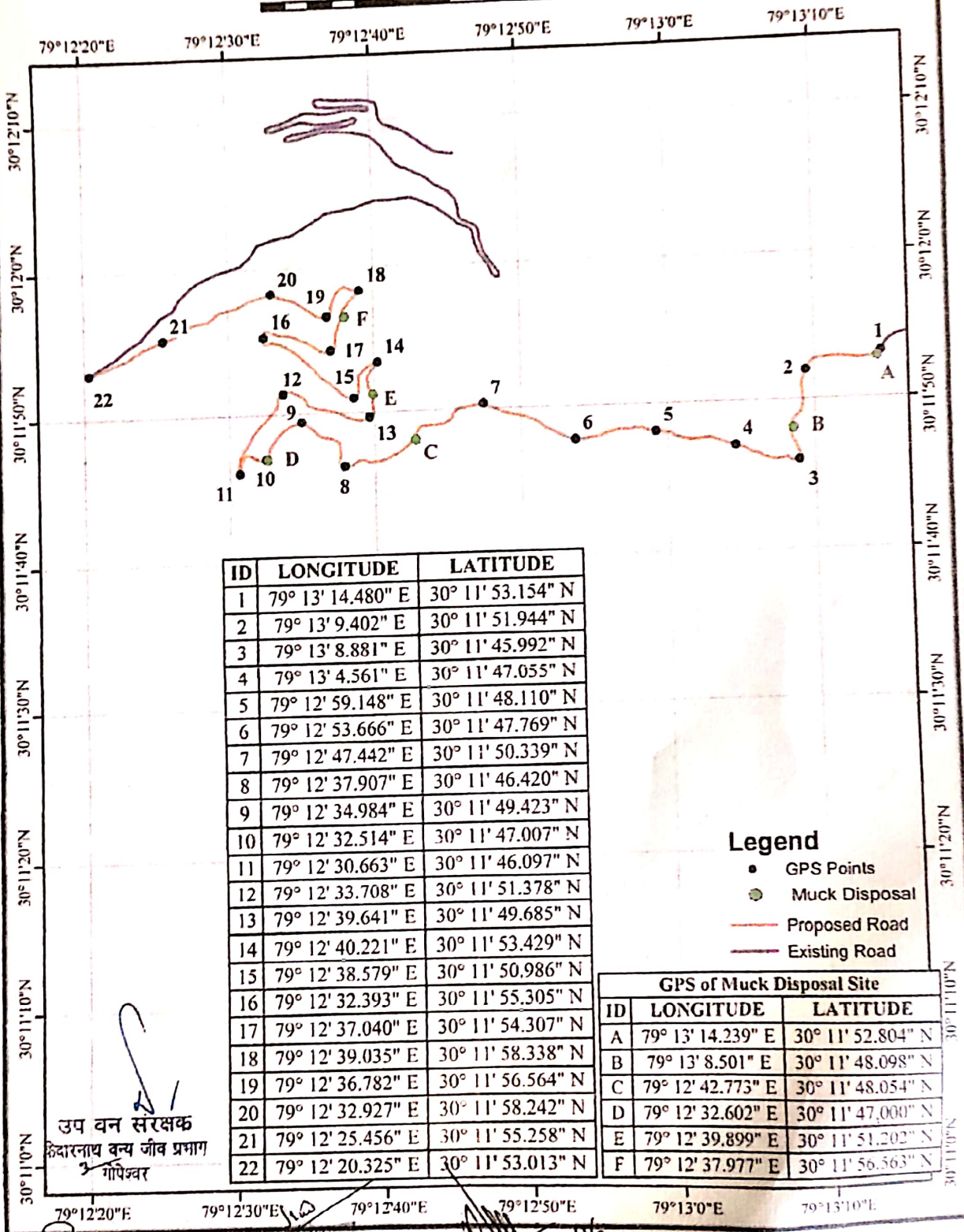
सहायक अभियन्ता
प्रान्तीय सड़क लो०वि०वि०
कर्णप्रयाग

26/12/16
Executive Engineer
Prov. Division P.W.D.
Karnprayag (Chamoli)

उप वन संरक्षक
कोशीलास वन्य जीव प्रभाग
चमोली

जियो रेफेरेंस मैप - जनपद चमोली के विधानसभा क्षेत्र कर्णप्रयाग के अन्तर्गत
सिमली शैलेश्वर मोटर मार्ग के नव निर्माण हेतु (लम्बाई- 03.450 किमी०)

Scale - 1:10,000
0 100 200 400 600 800 M



ID	LONGITUDE	LATITUDE
1	79° 13' 14.480" E	30° 11' 53.154" N
2	79° 13' 9.402" E	30° 11' 51.944" N
3	79° 13' 8.881" E	30° 11' 45.992" N
4	79° 13' 4.561" E	30° 11' 47.055" N
5	79° 12' 59.148" E	30° 11' 48.110" N
6	79° 12' 53.666" E	30° 11' 47.769" N
7	79° 12' 47.442" E	30° 11' 50.339" N
8	79° 12' 37.907" E	30° 11' 46.420" N
9	79° 12' 34.984" E	30° 11' 49.423" N
10	79° 12' 32.514" E	30° 11' 47.007" N
11	79° 12' 30.663" E	30° 11' 46.097" N
12	79° 12' 33.708" E	30° 11' 51.378" N
13	79° 12' 39.641" E	30° 11' 49.685" N
14	79° 12' 40.221" E	30° 11' 53.429" N
15	79° 12' 38.579" E	30° 11' 50.986" N
16	79° 12' 32.393" E	30° 11' 55.305" N
17	79° 12' 37.040" E	30° 11' 54.307" N
18	79° 12' 39.035" E	30° 11' 58.338" N
19	79° 12' 36.782" E	30° 11' 56.564" N
20	79° 12' 32.927" E	30° 11' 58.242" N
21	79° 12' 25.456" E	30° 11' 55.258" N
22	79° 12' 20.325" E	30° 11' 53.013" N

Legend

- GPS Points
- Muck Disposal
- Proposed Road
- Existing Road

GPS of Muck Disposal Site

ID	LONGITUDE	LATITUDE
A	79° 13' 14.239" E	30° 11' 52.804" N
B	79° 13' 8.501" E	30° 11' 48.098" N
C	79° 12' 42.773" E	30° 11' 48.054" N
D	79° 12' 32.602" E	30° 11' 47.000" N
E	79° 12' 39.899" E	30° 11' 51.202" N
F	79° 12' 37.977" E	30° 11' 56.563" N

उप वन संरक्षक
किदारनाथ वन्य जीव प्रभाग
गोपिख्वर

Assistant Engineer
Provincial Division, PWD
Karnprayag (Chamoli)

डिजिटल मैप -- जनपद चमोली के विधानसभा क्षेत्र कर्णप्रयाग के अन्तर्गत
सिमली शैलेश्वर मोटर मार्ग के नव निर्माण हेतु चयनित वृक्षारोपण स्थल



0 0.5 1 1.5 Km



Legend

- Proposed Plantation Civil Soyam Land
- Reserve Forest
- Reserve Forest Boundary
- Division Boundary

[Signature]
Assistant Engineer
Provincial Division, PWD
Karnprayag (Chamoli)

[Signature]
प्रदेशीय सड़क लोकोपयोगि
कर्णप्रयाग

[Signature]
Executive Engineer
Prov. Division P.W.D.
Karnprayag (Chamoli)

उप वन संरक्षक
केदारनाथ कन्य जीव प्रभार
गौरीगढ़

जियो रेफरेंस मैप - जनपद चमोली के विधानसभा क्षेत्र कर्णप्रयाग के अन्तर्गत
सिमली शैलेश्वर मोटर मार्ग के नव निर्माण हेतु चयनित वृक्षारोपण स्थल

Scale - 1:2,000
0 20 40 80 120 160 M

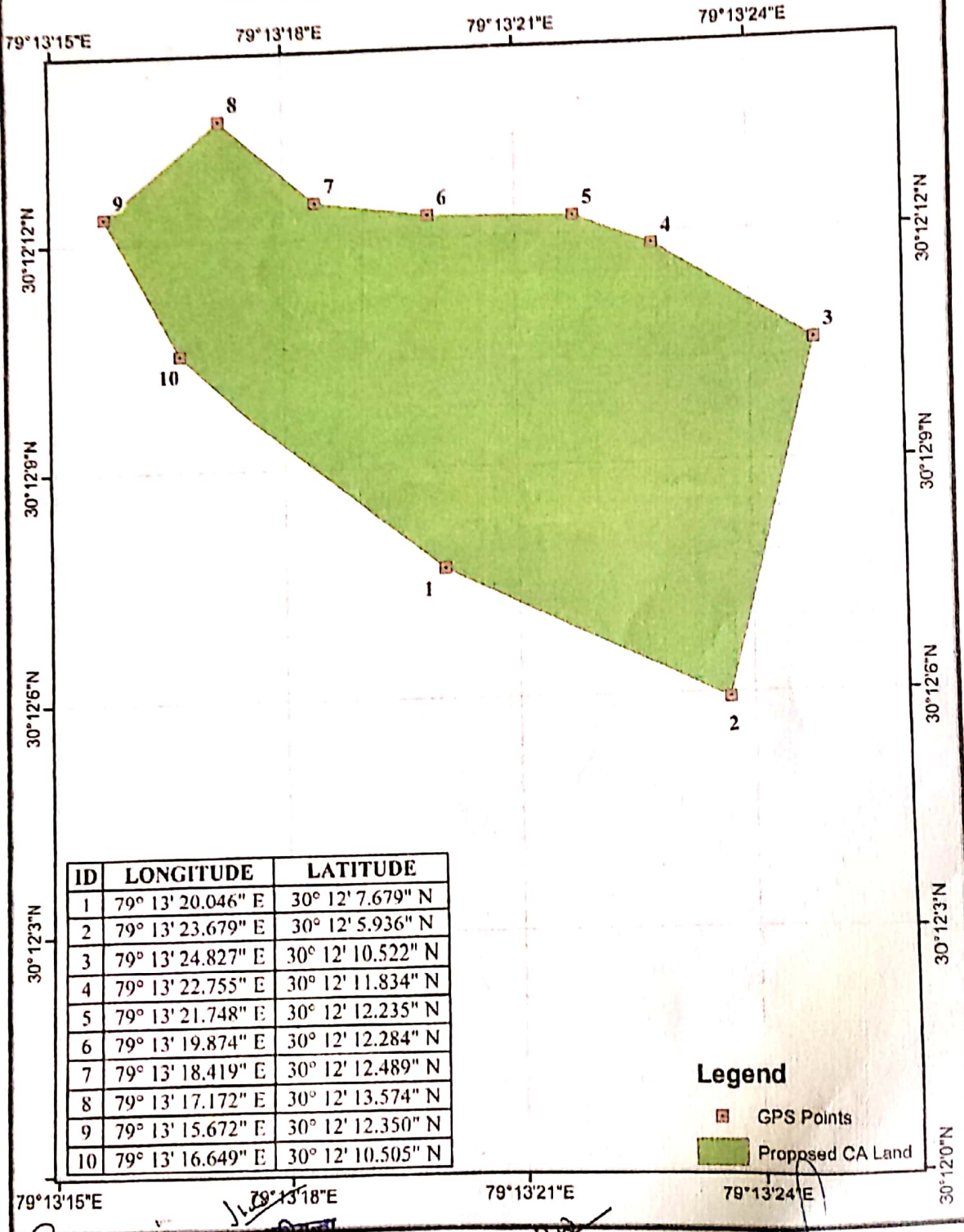


Photo Caption

Assistant Engineer
Provincial Division, PWD
Karnprayag (Chamoli)

सहायक जमीनदा
प्रान्तीय खण्ड लोकरि
कर्णप्रयाग

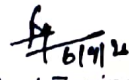
Executive Engineer
Prov. Division P.W.D.
Karnprayag (Chamoli)


उप वन/संरक्षक
केदारनाथ वन्य जीव प्रभाग
धर्मोपेश्वर

प्रपत्र- 23.1

दिनांक...२६/०३/१९...को ग्रामसभा की सम्पन्न बैठक की उपस्थिति
ग्राम पंचायत...तखी (गिलांग जमाड़ा)

क्रमांक	ग्राम सभा में उपस्थित वरिष्ठ ग्रामवासियों के नाम	हस्ताक्षर
1	गुंडडा देवी	गुंडडा देवी
2	राज लाल	राज लाल
3	गणपति लाल	गणपति लाल
4	सुरेश देवी	सुरेश देवी
5	(विलास) देवी	विलास देवी
6	सुरेश देवी	सुरेश देवी
7		
8		
9		
10		
11		
12		
13		
14		
15		
16		
17		
18		
19		

Photo Copy of the

 6/1/24
 Assistant Engineer
 Provincial Division, PWD
 Karnprayag (Chamoli)



प्रपत्र- 23.1

परियोजना का नाम:-

वनअधिकार अधिनियम, 2006 के अन्तर्गत अनापत्ति प्रमाण पत्रग्राम पंचायत का नाम:- कनौल (Chamoli) जिलातहसील - कनौल (Chamoli) जिलाअनापत्ति प्रमाण पत्र

उत्तरखण्ड में जनपद चमोली के कनौल (Chamoli) जिला में कनौल (Chamoli) जिला परियोजना के निर्माण हेतु कनौल (Chamoli) जिला हे, आरक्षित वनभूमि, 0.60 हे० सिविल सोयम भूमि, 0.40 हे० वनपंचायत भूमि अर्थात् कुल 1.00 हे० वन भूमि का लोक निर्माण विभाग/संस्था के पक्ष में भारत सरकार पर्यावरण एवं वन मंत्रालय द्वारा प्रत्यावर्तित करने हेतु आवेदन प्रस्तुत किया गया।


उक्त प्रकरण के विषय में ग्राम पंचायत कनौल (Chamoli) जिला द्वारा दिनांक 28/01/15 को सम्पन्न ग्राम सभा/ग्राम पंचायत की बैठक में प्रयोक्ता एजेन्सी द्वारा आवेदित वन भूमि के सम्बन्ध में अनापत्ति प्रमाण पत्र निर्गत करने हेतु विस्तृत चर्चा की गयी। यह कि वन अधिकार अधिनियम 2006 के प्राविधानों के तहत आवेदित वनभूमि में आदिवासी अथवा किसी गैर आदिवासी का कब्जा/कृषि कार्य नहीं किया जा रहा है। इसके अतिरिक्त परियोजना के निर्माण हेतु आवेदित वनभूमि पर ग्रामवासियों के परम्परागत अधिकारों का हनन नहीं हो रहा है।

चर्चा के उपरान्त ग्राम सभा द्वारा सर्वसम्मति से निर्णय लिया गया/ प्रस्ताव पारित किया गया कि ग्राम कनौल (Chamoli) जिला के ग्रामवासियों को उक्त वनभूमि कनौल (Chamoli) जिला हेतु प्रयोक्ता एजेन्सी को परियोजना के निर्माण हेतु दिये जाने पर कोई आपत्ति नहीं है।

प्रमाणित किया जा सत्य एवं सही है।

ह०/-

ग्राम सचिव.....



नोट:- यदि किसी आदिवासी अथवा वनवासी की निजी भूमि प्रस्तावित हो रही है तो तदनुसार उसका विवरण उक्त प्रपत्र में दिया जाय।

उक्त प्रपत्र उप जिलाधिकारी की अध्यक्षता में गठित समिति द्वारा प्राप्त कर प्रयोक्ता एजेन्सी को उपलब्ध कराया जाएगा।

Photo GAr AM

Assistant Engineer
Provincial Division, PWD
Karnprayag (Chamoli)