

कार्यालय अधिशासी अभियन्ता  
प्रान्तीय खण्ड लोक निर्माण विभाग



UTTARAKHAND

रुद्रप्रयाग

उत्तराखण्ड शासन

Website-<http://pwd.uk.gov.in>

Fax: 01364-233204, E-mail ID: [eepwd\\_rpg@rediffmail.com](mailto:eepwd_rpg@rediffmail.com)

पत्र संख्या 319 / 10 सी -  
सेवामें,

दिनांक 04/02/2025

उप वन संरक्षक  
रुद्रप्रयाग वन प्रभाग  
रुद्रप्रयाग।

**विषय-** वनभूमि पत्रावली संख्या FP/UK/ROAD/155241/2022 जनपद रुद्रप्रयाग में चोपडा उडामाण्डा (पीएमजीएसवाई) मोटर मार्ग से बनवालधार (जरम्वाड) होते हुए बैंजी काण्डई (अनु० बस्ती) तक मोटर मार्ग के निर्माण हेतु 0.350 हे० वनभूमि का गैर वानिकी कार्यों हेतु लोक निर्माण विभाग को हस्तान्तरण।

**सन्दर्भ-** भारत सरकार का पत्र संख्या 8बी/यूसीपी/06/56/2023/एफसी ई-पत्रावली संख्या 1/89393/2024 दिनांक 04.12.2024 एवं पत्र संख्या 1743/12-1(2) दिनांक 13.12.2024।

महोदय,

उपरोक्त विषयक सन्दर्भित पत्रों द्वारा उक्त मार्ग की सैद्धान्तिक स्वीकृति प्राप्त है, सैद्धान्तिक स्वीकृति में अधिरोपित शर्तों की बिन्दुवार अनुपालन आख्या निम्नानुसार प्रेषित है-

क्र०	सैद्धान्तिक स्वीकृति की शर्त	अनुपालन आख्या
(क.)	राज्य वन विभाग द्वारा उपयोगकर्ता एजेन्सी को वनभूमि सौंपने से पूर्व जिन शर्तों का पालन करना आवश्यक है।	
1	<b>प्रतिपूरक वनीकरण:-</b>	
(क)	प्रयोक्ता अभिकरण द्वारा प्रतिपूरक वनीकरण हेतु 2.043 हे० अवनत वनभूमि में क्षेत्रस्वामी कक्ष संख्या-5 के आप-पास रिक्त पड़े स्थानों पर 500 पौधों का रोपण कार्य किया जायेगा एवं दस वर्षों तक रख-रखाव हेतु आवश्यक धनराशि (वर्तमान दरों को समाहित करते हुए यथासांशोधित) जमा की जायेगी। जहां तक व्यावहारिक हो, स्वदेशी प्रजातियों को लगाया जाए तथा प्रजातियों की एकल प्लांटेशन से बचें तथा प्रतिपूरक वृक्षारोपण इस पत्र के जारी होने की तिथि से एक से दो वर्षों के अंदर पूर्ण किया जाना चाहिए।	प्रयोक्ता अभिकरण द्वारा प्रतिपूरक वनीकरण हेतु 2.043 हे० (वास्तविक 0.35 हे०) अवनत वनभूमि में क्षेत्रस्वामी कक्ष संख्या-5 के आप-पास रिक्त पड़े स्थानों पर 500 पौधों का रोपण कार्य किया जायेगा (संलग्नक-1) प्रतिपूरक वनीकरण एवं 10 वर्षों तक अनुरक्षित हेतु वांछित धनराशि रू० 8,85,500.00 मात्र ऑन लाइन द्वारा जमा की जा चुकी है (संलग्नक-2)।
(ख)	प्रत्यावर्तित किए जाने वाले क्षेत्र की के०एम०एल० फाईल, वृक्षारोपण क्षेत्र, प्रस्तावित एस०एम०सी० कार्य और डब्ल्यू०एल०एम०पी० क्षेत्र को राज्य सरकार अपने स्तर पर कार्य अनुमति जारी करने हेतु सभी आवश्यक विवरणों के साथ ई-ग्रीन वॉच पोर्टल पर अपलोड किया जायेगा।	वन विभाग से सम्बन्धित है।
2	<b>शुद्ध वर्तमान मूल्य:-</b>	₹ 12
(क)	इस सम्बन्ध में भारत के माननीय सर्वोच्च न्यायालय के WP(C) संख्या 202/1995 में 1A नंबर 556 दिनांक 30.10.2002, 01.08.2003, 28.03.2008, 24.04.2008 एवं 09.05.2008 तथा मंत्रालय द्वारा पत्रांक 5-1/1998-एफसी (Pt. 2) दिनांक 18.09.2003, 5-2/2006-एफ.सी. दिनांक 03.10.2006 एवं 5-3 /2007 एफसी दिनांक 05.02.2009 में जारी निर्देशानुसार राज्य सरकार प्रयोक्ता अभिकरण से प्रस्ताव के तहत 0.35 हे० वन क्षेत्र के प्रत्यावर्तन के लिए शुद्ध मूल्य वसूली करेगी।	प्रयोक्ता अभिकरण (प्रान्तीय खण्ड लोक निर्माण विभाग रुद्रप्रयाग) शुद्ध वर्तमान मूल्य 0.35 हे० एनपीवी की देय धनराशि रू० 4,52,498.00 मात्र ऑन लाइन जमा की जा चुकी है (संलग्नक-2 के अनुसार)।
(ख)	विशेषज्ञ समिति से रिपोर्ट प्राप्त होने पर माननीय सर्वोच्च न्यायालय द्वारा प्रत्यावर्तित वनभूमि के शुद्ध वर्तमान मूल्य की अतिरिक्त राशि, यदि कोई हो, जो अंतिम रूप देने के बाद	एनपीवी की धनराशि में यदि कोई वृद्धि होती है तो प्रस्तावक विभाग जमा करने हेतु सहमत है (संलग्नक-3)।

	देय हो, को राज्य सरकार द्वारा प्रयोक्त अभिकरण से वसूला जाएगा। प्रयोक्ता अभिकरण इसका एक शपथ पत्र प्रस्तुत करेगा।	
3	प्रयोक्ता अभिकरण प्रत्यावर्तित वनभूमि में पेड़ों की कटाई को न्यूनतम रखेगा जो कि प्रस्ताव के अनुसार 03 वृक्षों एवं 47 Saplings से अधिक नहीं होगी एवं पेड़ राज्य वन विभाग के सख्त पर्यवेक्षण में कटेंगे। प्रयोक्ता अभिकरण द्वारा राज्य वन विभाग के पास पेड़ों की कटाई की लागत जमा की जायेगी।	अनुपालन किया जायेगा।
4	वन क्षेत्र में किसी भी प्रकार का मलवा निस्तारित नहीं किया जाएगा, इस सम्बन्ध में प्रयोक्ता अभिकरण बचन पत्र प्रदान करेगी।	वन क्षेत्र में किसी भी प्रकार का मलवा नहीं निस्तारित किया जायेगा (संलग्नक-4)।
5	गाइड लाइन्स में दिये गये दिशा निर्देशों के पैरा 11.2 के अनुसार राज्य सरकार विधिवत स्वीकृति से पूर्व वृक्षों के कटान अथवा कार्य आरम्भ करने के लिए पारित किये गये आदेश की प्रति इस कार्यालय को प्रेषित करेगी। साथ ही राज्य सरकार इसकी कडाई से निगरानी करेगी और यह सुनिश्चित करेगी कि इस प्रकार की अनुमति जारी करने की दिनांक से एक वर्ष की समाप्ति तक आदेश में उल्लेखित कार्य के अलावा कोई और गतिविधि नहीं की जायेगी।	अनुपालन किया जायेगा।
6	राज्य वन विभाग रैखिक (लिनियर) परियोजना के मामले में एक वर्ष हेतु कार्य अनुमति जारी कर सकता है। यदि कार्य की अनुमति की समाप्ति से पहले चरण-1 का अनुमोदन प्राप्त नहीं किया जाता है, तो राज्य वन विभाग काम रोक देगा।	अनुपालन किया जायेगा।
7	एफआरए 2006 का पूर्ण अनुपालन सम्बन्धित जिला कलेक्टर से निर्धारित प्रमाण पत्र के माध्यम से सुनिश्चित किया जायेगा।	एफ.आर.एक. प्रमाण पत्र संलग्न है। (संलग्न-5)
8	परियोजना के तहत प्रयोक्ता अभिकरण से प्राप्त धन केवल ई-पोर्टल ( <a href="https://parivesh.nic.in">https://parivesh.nic.in</a> ) के माध्यम से क्षतिपूरक वनीकरण कोष प्रबंधन और योजना प्राधिकरण फंड में स्थानान्तरित/जमा किये जायेगें।	उक्त धनराशि क्षतिपूरक वनीकरण कोष प्रबंधन और योजना प्राधिकरण फंड में ही जमा की गयी है (संलग्नक-2 के अनुसार)
9	अनुपालन आख्या E-Portal ( <a href="https://parivesh.nic.in">https://parivesh.nic.in</a> ) पर अपलोड की जायेगी।	अनुपालन आख्या E-Portal ( <a href="https://parivesh.nic.in">https://parivesh.nic.in</a> ) पर अपलोड कर दी गयी है।

अतः अनुरोध है कि उपरोक्त मार्ग की विधिवत स्वीकृति हेतु प्रकरण भारत सरकार को अपनी संस्तुति सहित प्रेषित करने की कृपा करें।

संलग्न-उपरोक्तानुसार।

प्रतिलिपि-

1. नोडल अधिकारी एवं मुख्य वन संरक्षक, भूमि सर्वेक्षण निदेशालय, वन विभाग, इन्दिरानगर फारेस्ट कालोनी देहरादून को सूचनार्थ प्रेषित।
2. जिलाधिकारी महोदय रुद्रप्रयाग को सूचनार्थ प्रेषित।


(इ० इन्द्रजीत बोस)  
अधिशायी अभियन्ता  
प्रान्तीय खण्ड लो०नि०वि०  
रुद्रप्रयाग।

(इ० इन्द्रजीत बोस)  
अधिशायी अभियन्ता  
प्रान्तीय खण्ड लो०नि०वि०  
रुद्रप्रयाग।

परियोजना का नाम : जनपद रुद्रप्रयाग के विकासखण्ड अगस्त्यमुनि में जिला योजना के अन्तर्गत चोपडा उडामाण्डा (पीएमजीएसवाई) मोटर मार्ग से बनवालधार (जरम्बाड) होते हुए बैंजी काण्डई (अनु० बस्ती) तक मोटर मार्ग के निर्माण हेतु लोक निर्माण विभाग को वनभूमि हस्तान्तरण प्रस्ताव, लम्बाई 2.05 किमी०

मार्ग के आस-पास रिक्त पड़े स्थान पर वृक्षारोपण योजना का प्रमाण-पत्र

प्रमाणित किया जाता है कि प्रस्तावित मोटर के प्रतिपूरक वनीकरण हेतु 0.35 है० अवनत वनभूमि में क्षेत्रस्वामी कक्ष संख्या-5 के आस-पास रिक्त पड़े स्थानों पर 500 पौधों का रोपण कार्य किया जायेगा ।

  
कनिष्ठ अभियन्ता  
प्रा० खण्ड लो०नि०वि०  
रुद्रप्रयाग

  
सहायक अभियन्ता  
प्रा० खण्ड लो०नि०वि०  
रुद्रप्रयाग

  
अधिसारी अभियन्ता  
प्रा० खण्ड लो०नि०वि०  
रुद्रप्रयाग

2701251164

E-Sign

आवृत्तिक देयक प्रपत्र  
वित्तीय नियम संग्रह खंड पाँच भाग -1

Vr No (210) Dt 30/01/25

(देखें अध्याय - आठ, प्रपत्र 178, 180, 182, 183)

रुद्रप्रमाण  
रुद्रप्रमाण

1	0	3
9	0	0
0	0	1
2	4	9
0		

मुख्य लेखाधीनक -  
उप मुख्य लेखाधीनक -  
तपुशीर्षक -  
उपशीर्षक -  
ब्योरोधार शीर्षक -

लेखाधीनक सम्बन्धी विवरण

(5054) सड़क तथा सेतुओं पर पुरीगत परिव्यय  
(04) जिला तथा अन्य सड़कें  
(337) सड़क निर्माण कार्य  
(03) राज्य सेक्टर  
(04) एनपीवी का भुगतान / भूमि अधिग्रहण

वाउचर दिनांक

मतदेय

5	0	5	4	0	4	3	3	7	0	3	0	4	5	4
---	---	---	---	---	---	---	---	---	---	---	---	---	---	---

अधिवासी अभियंता प्रांतीय प्रभाग पी डब्ल्यू डी रुद्रप्रमाण

4	2	2	7
---	---	---	---

अधिवासी अभियंता प्रांतीय प्रभाग पी डब्ल्यू डी रुद्रप्रमाण

14- सोर्स कोड : 0

15- रोक्टर कोड :

16- स्वीकृति आदेश (यदि आवश्यक हो, प्रतिनिधि संतान करें)

Project : PR9000422706241001 वर्ष 2024-25 एनपीवी, क्षतिपूर्क वृक्षरोपण एवं प्रतिकर मद

Contract :

बजट की वर्तमान स्थिति

मानक मद का नाम व कोड	आवृत्त कुल बजट	इस विल को सम्मिलित करते हुए	अवशेष बजट
4-भूमि क्रय	17384605	7121702	10262903

भुगतान का विवरण

मानक मद का कोड एवं नाम	धनराशि
54-भूमि क्रय	13,37,998
66 देयक की सकल धनराशि (अग्रिम समायोजन के बाद)	13,37,998

ONLY FOR OFFICIAL USE

कटौतियों का कोड सहित विवरण

77- सम्पूर्ण कटौतियां	-
99 शुद्ध देय धनराशि 66-77	13,37,998

Sl. No.	व्यय सम्बन्धी विवरण	धनराशि ₹0	अभ्युक्ति
1	BANWALDHAR /30-JAN-2025/Mr Uttaranchal Campa Banwaldhar	13,37,998	
6-	सकल धनराशि अग्रिम समायोजन के बाद	13,37,998	
7-	सम्पूर्ण कटौतियां	-	
9	शुद्ध देय धनराशि 66-77	13,37,998	

यदि किये गए हैं कि इन मदों में प्रस्तुत किया गया दावा सही एवं किमान-आवृत्त देय है तथा पूर्व में आहरित नहीं किया गया है। संगत नियमों एवं आदेशों की समस्त औपचारिकताएँ पूर्ण करने के बाद देयक प्रथमवार प्रस्तुत किया जायेगा। देयक के अन्वये की प्रकृति स्वीकार की जाती है।  
आवृत्त देयक के अन्वये की प्रकृति स्वीकार की जाती है।  
प्रमाण द्वारा सही -  
रुद्रप्रमाण  
कोषागार/उपकोषागारों के प्रयोग हेतु भुगतान हेतु पारित किया जाता है।

निष्पत्रक/प्रतिहस्ताक्षरकर्ता अधिकारी के हस्ताक्षर (केवल काउन्टरसाइन्ड कंटीनेंसी के प्रकरण में ही लागू होगा) (पदनाम एवं कार्यालय की मुहर)

कोषाधिकारी/उपकोषाधिकारी के हस्ताक्षर


Sl. No.	Beneficiary	Account Type	IFSC CODE	Account No	Gross Amount	Total Deduction	Advance Amount	Net Amount
1	DP9000422701251287 Mr Uttaranchal Campa Banwaldhar	Saving	UBIN0996335	1508961155241609	1337998	0	0	1337998
					1337998	0	0	1337998

रुद्रप्रमाण  
कोषाधिकारी/उपकोषाधिकारी के हस्ताक्षर

परियोजना का नाम : जनपद रुद्रप्रयाग के विकासखण्ड अगस्त्यमुनि में जिला योजना के अन्तर्गत चोपडा उडामाण्डा (पीएमजीएसवाई) मोटर मार्ग से बनवालधार (जरम्वाड) होते हुए बैंजी काण्डई (अनु० बस्ती) तक मोटर मार्ग के निर्माण हेतु लोक निर्माण विभाग को वनभूमि हस्तान्तरण प्रस्ताव, लम्बाई 2.05 किमी०

### एन०पी०वी० की धनराशि में वृद्धि का प्रमाण-पत्र

प्रमाणित किया जाता है कि यदि माननीय उच्चतम न्यायालय द्वारा एन०पी०वी० की दर में कोई वृद्धि की जाती है तो प्रस्तावक विभाग उसे वहन करने हेतु सहमत है।

  
कनिष्ठ अभियन्ता  
प्रा० खण्ड लो०नि०वि०  
रुद्रप्रयाग

  
सहायक अभियन्ता  
प्रा० खण्ड लो०नि०वि०  
रुद्रप्रयाग


  
अधिसारी अभियन्ता  
प्रा० खण्ड लो०नि०वि०  
रुद्रप्रयाग


## वन क्षेत्र में मलवा निस्तारण न किये जाने का प्रमाण पत्र

परियोजना का नाम :- जनपद रुद्रप्रयाग के विकासखण्ड अगस्त्यमुनि में जिला योजना के अन्तर्गत चोपडा उडामाण्डा (पीएमजीएसवाई) मोटर मार्ग से बनवालधार (जरम्वाड) होते हुए बैजी काण्डई (अनु० बस्ती) तक मोटर मार्ग के निर्माण हेतु लोक निर्माण विभाग को वनभूमि हस्तान्तरण प्रस्ताव, लम्बाई 2.05 किमी०

प्रमाणित किया जाता है कि उक्त मोटर मार्ग के निर्माण के दौरान उत्सर्जित मलवे का निस्तारण वन क्षेत्र में नहीं किया जायेगा।

उक्त मलवे के निस्तारण हेतु निर्धारित स्थान पर डम्पिंग जोन बनाये जायेंगे।

  
सहायक अभियन्ता  
प्रा०ख० लो०नि०वि०  
रुद्रप्रयाग

  
अधिसासी अभियन्ता  
प्रा०ख० लो०नि०वि०  
रुद्रप्रयाग


परियोजना का नाम :- जनपद रुद्रप्रयाग के विकासखण्ड अगस्त्यमुनि में जिला योजना के अन्तर्गत चोपडा उडामाण्डा (पीएमजीएसवाई) मोटर मार्ग से बनवालधार (जरम्वाड) होते हुए बैजी काण्डई (अनु0 बस्ती) तक मोटर मार्ग के निर्माण हेतु लोक निर्माण विभाग को वनभूमि हस्तान्तरण प्रस्ताव, लम्बाई 2.05 किमी0


मक डिस्पोजल प्लानिंग


A (i)	Material recived from hill side cutting (Civil Van Panchayat land) $(1/2 \times 2050 \times 5.95 \times 3.00) =$	9817.50	cum
A (ii)	Material recived from hill side cutting (Naap land) $(1/2 \times 900 \times 5.95 \times 2.00) =$	5355.00	cum
	<b>Total A</b>	<b>15172.50</b>	<b>Cum</b>
B	Material received from hill side cutting including 40% of swell factor	6069.00	cum
A+B	Material to be Disposedl by Cartage	<b>21241.50</b>	<b>Cum</b>
	<b>Material Re-used in the project after 40% swell factor of A+B</b>		
1	R.R. Stone Masonary laid in 1:6	1300.00	cum
2	R.R. Stone Masonary laid dry	1800.00	cum
3	Hand packed Stone filling	800.00	cum
4	Construction of Wire crate	3000.00	cum
5	Construction of Parapet	458.65	cum
6	Granular sub base /base/surface	250.00	cum
7	Construction of Scupper	1500.00	cum
8	Construction of Road side Drain	100.00	cum
9	Super elevation & Patri filling	150.00	cum
10	Concrete work	200.00	cum
11	<b>Total</b>	<b>9558.65</b>	<b>cum</b>

Summary of Dabries Disposal

Sr. No.	Total Dabries	Material disposal by Cartage	Reused material for road construction	Total disposal in Dumping Zone
1	21241.50 Cum	11682.82 Cum	9558.65 Cum	11682.82 Cum (55.00%)

  
Junior Engineer  
Prov. Div. PWD  
Rudraprayag

  
Assistant Engineer  
Prov. Div. PWD  
Rudraprayag


  
Executive Engineer  
Prov. Div. PWD  
Rudraprayag


  
रुद्रप्रयाग  
जनपद अगस्त्यमुनि  
लोक निर्माण विभाग


परियोजना का नाम :- जनपद रुद्रप्रयाग के विकासखण्ड अगस्त्यमुनि में जिला योजना के अन्तर्गत चोपडा उडामाण्डा (पीएमजीएसवाई) मोटर मार्ग से बनवालधार (जरम्बाड) होते हुए बैंजी काण्डई (अनु० बस्ती) तक मोटर मार्ग के निर्माण हेतु लोक निर्माण विभाग को वनभूमि हस्तान्तरण प्रस्ताव, लम्बाई 2.05 किमी०


### Detail of Muck Disposal Sites

S. No.	Location of Dumping Yard)	Owner of Land	Area (in hectares)	Height of Dumping Zone (m)	Capacity of Dumping yard in cum	longitude /latitude
1	०/०	Naap Land	0.0125	8.00	1000.00	79° 7' 17.02" E 30° 20' 26.81" N
2	०/25	Naap Lnad	0.0125	8.00	1000.00	79° 7' 16.17" E 30° 20' 31.9" N
3	1/3	Naap Land	0.0325	15.00	4875.00	79° 6' 59.16" E 30° 20' 22.37" N
4	1/35	Naap Land	0.0325	15.00	4875.00	79° 6' 55.88" E 30° 20' 4.41" N
	<b>Total</b>		<b>0.0900</b>		<b>11750.00</b>	

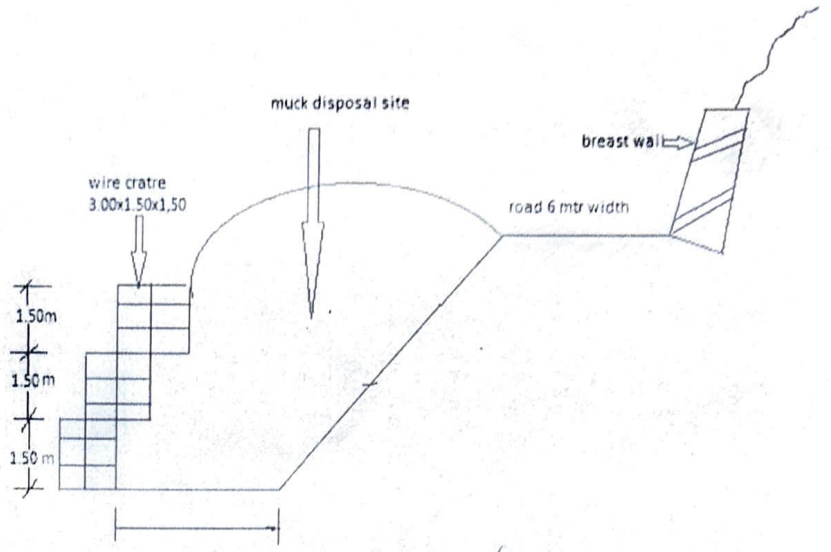
  
Junior Engineer  
Prov. Div. PWD  
Rudraprayag

  
Assistant Engineer  
Prov. Div. PWD  
Rudraprayag

  
Executive Engineer  
Prov. Div. PWD  
Rudraprayag

  
सहायक अभियन्ता  
प्र०३० सो०नि०वि०  
रुद्रप्रयाग

### Muck Disposal cross section



*[Handwritten signature]*  
S.E

*[Handwritten signature]*  
S.E

*[Handwritten signature]*

E.E  
P.D. P.W.D  
RUDRAPRAYAG

**मि. यशवन्त**  
*[Signature]*  
महापंच अधिकारी  
मि. डी. ए. वि. वि.  
रुद्रप्रयाग






आन्नापान प्रमाण पत्र

मैं हरी प्रसाद पुत्र एवं विश्वरत्न ग्राम जम्बाड, ग्राम  
पंचायत जम्बाड परवारी वृत्त जग्गी काण्डई, तहसील व जम्बद  
रूपप्रयाग अपनी निजी भूमि जिसका खसरा नं० 421 है.  
लौ०नि० वि० रूपप्रयाग को सड़क निर्माण हेतु (डम्पिंग जॉन)  
के लिए अपने होंशों ह्वास में दे रहा हूँ  
इसमें किसी भी कोई आपत्ति नहीं है.

हरी प्रसाद काण्डाल  
हो. ६१५५१३ पुत्र एवं विश्वरत्न (पुत्र)  
ग्राम जम्बाड




सहायक अभियन्ता  
प्रो०० लो०नि०वि०  
रूपप्रयाग

"अन्नापति प्रमाणपत्र"

मैं विजयपाल सिंह पुत्र स्वामी दरमान सिंह ग्राम जलम्बाड़  
 ग्राम पंचायत जलम्बाड़ परवारी वृत्त जंगी काण्डई तहसील व रुद्रप्रयाग  
 अपनी निजी भूमि जिसका खसरा नं० 140 ~~है~~ है. लौ० नि० वि  
 रुद्रप्रयाग को सड़क निर्माण हेतु (डम्पिंग जॉन) के लिए  
 अपने हक्का हवाला में दे रहा हूँ -  
 इसमें किसी भी कौड़ी आपत्त नहीं है।

हो Hathu  
 29/6/21

विजयपाल सिंह  
 स्वामी दरमान सिंह  
 ग्राम जलम्बाड़



सहायक अभियन्ता  
 लौ० नि० वि  
 रुद्रप्रयाग

सेवा में,

श्रीमान् अधिवासी अभियन्ता

लोक निर्माण विभाग, रुहप्रयाग

विषय:- सड़क निर्माण में मलवा निस्तारण हेतु भूमि के अनापत्ति के सम्बन्ध में

प्रहोदय,

निवेदन इस प्रकार से है कि कोटखाल-काण्डई-जरम्बाड सड़क के किलोमीटर 09 से चोपडा-उडामाणा सड़क मिलान हेतु प्रस्तावित सड़क जरम्बाड से एस.सी.बस्ती बैंगी काण्डई होते हुए तोलिया गदेरा तक के निर्माण हेतु मलवा निस्तारण हेतु अपनी भूमि (खेत संख्या 1727, रकबा 0.029 हे.) स्वेच्छा से दे रहा हूँ, जिसमें मेरा एवं मेरे पारिवारिक जनों को कोई आपत्ति नहीं है।

अतः प्रहोदय से निवेदन है कि इस दस्तावेज को मेरी ओर से अनापत्ति पत्र समझा जाए,

दिनांक: 2-06-2021

भवदीय

सत्यवर्षि  
अधिवासी अभियन्ता  
लोक निर्माण विभाग  
रुहप्रयाग

(भगवती प्रसाद)-  
जगदीश प्रसाद-



सेवा में

श्रीमान् अधिशासी अभियन्ता  
लोक निर्माण विभाग, कुरुप्रयाग

विषय:- सड़क निर्माण में मलवा निस्तारण हेतु भूमि के अनापत्ति के सम्बन्ध में,

प्रहोदय, निवेदन इस प्रकार से है कि कोटखाल-काण्डई-जरम्बाड़ सड़क के किलोमीटर 09 से चोपड़ा-उड़ामाणा सड़क मिलान हेतु प्रस्तावित सड़क जरम्बाड़ से एस.सी. बस्ती बैंगी काण्डई होते हुए तोलिया गदेरा तक निर्माण हेतु मलवा निस्तारण हेतु अपनी भूमि (खेत संख्या 228, रकबा 0.024 हे.) स्वच्छता से दे रहा हूँ, जिसमें मेरा एवं मेरे पारिवारिक जनो को कोई आपत्ति नहीं है,

अतः प्रहोदय से निवेदन है कि इस दस्तावेज को हमारी ओर से अनापत्ति प्रमाण पत्र समझा जाए,

दिनांक:- 2-06-2021

श्रवदीय

अभिशासित  
अध्यायक अभियन्ता  
लोक निर्माण विभाग  
कुरुप्रयाग

ललित मोहन काण्डपाल  
लोक निर्माण विभाग  
कुरुप्रयाग  
विवेक काण्डपाल  
मन्द



## अनापत्ति प्रमाण-पत्र

लोक निर्माण विभाग के अन्तर्गत प्रस्तावित मोटर मार्ग जनपद रुद्रप्रयाग के अन्तर्गत प्रस्तावित जनपद रुद्रप्रयाग के विकासखण्ड अगस्त्यमुनि में जिला योजना के अन्तर्गत चोपडा उडामाण्डा (पीएमजीएसवाई) मोटर मार्ग से बनवालधार (जरम्बाड) होते हुए बैजी काण्डई (अनु0 बस्ती) तक मोटर मार्ग के निर्माण हेतु लोक निर्माण विभाग को वनभूमि हस्तान्तरण प्रस्ताव, लम्बाई 2.05 किमी0 हेतु जो भूमि निर्माण / मकडिस्पोजल हेतु प्रस्तावित की गई है उस प्रयोजन हेतु यदि मेरी भूमि अर्जित की जाती है तो मुझे कोई आपत्ति नहीं है। मैं विभागीय दरों पर अपनी भूमि सहर्ष देने को तैयार हूँ।

भवदीय

नाम- भगवती प्रसाद

ग्राम- बैजी काण्डई

क्रास सैक्शन ..... पर प्रस्तावित मक डिस्पोजल हेतु काष्ठकूरों  
श्री भगवती प्रसाद पुत्र श्री ..... ग्राम बैजी काण्डई  
पटवारी वृत्त नगी काण्डई जिला रुद्रप्रयाग के नाम भूमि विवरण निम्न प्रकार है-

क्र0 सं0	खाता / खसरा नम्बर	भूमि (हेक्टेयर में)
1	81	0.029
	योग	0.029


**सहायक अभियन्ता**  
No. 30 रो. नि. वि. 0  
रुद्रप्रयाग

राजस्व उप निरीक्षक  
125-07-2021  
जिला रुद्रप्रयाग  
जिला - रुद्रप्रयाग

## अनापत्ति प्रमाण-पत्र

लोक निर्माण विभाग के अन्तर्गत प्रस्तावित मोटर मार्ग जनपद रुद्रप्रयाग के अन्तर्गत प्रस्तावित जनपद रुद्रप्रयाग के विकासखण्ड अगस्त्यमुनि में जिला योजना के अन्तर्गत चोपडा उडामाण्डा (पीएमजीएसवाई) मोटर मार्ग से बनवालधार (जरम्वाड) होते हुए बैंजी काण्डई (अनु० बस्ती) तक मोटर मार्ग के निर्माण हेतु लोक निर्माण विभाग को वनभूमि हस्तान्तरण प्रस्ताव, लम्बाई 2.05 किमी० हेतु जो भूमि निर्माण / मुकडिस्पोजल हेतु प्रस्तावित की गई है उस प्रयोजन हेतु यदि मेरी भूमि अर्जित की जाती है तो मुझे कोई आपत्ति नहीं है। मैं विभागीय दरों पर अपनी भूमि सहर्ष देने को तैयार हूं।

भवदीय



नाम- लालित मोहन काण्डपाल


ग्राम- बैंजी काण्डई

क्रास सैक्शन ..... पर प्रस्तावित मक डिस्पोजल हेतु काष्ठकारों श्री लालित मोहन काण्डपाल पुत्र श्री ..... ग्राम बैंजी काण्डई पटवारी वृत्त जगती काण्डई ..... जिला रुद्रप्रयाग के नाम भूमि विवरण निम्न प्रकार है-

क्र० सं०	खाता / खसरा नम्बर	भूमि (हेक्टेयर में)
1	7	0.024
	योग	0.024

**सत्यधिन**  
  
 सहायक अभियन्ता  
 मो००० लो०नि०वि०  
 रुद्रप्रयाग

राजस्व उम निरीक्षक

 25-07-2021

जगती काण्डई  
 रुद्रप्रयाग

जि० - २६५२१११



## अनापत्ति प्रमाण-पत्र

लोक निर्माण विभाग के अन्तर्गत प्रस्तावित मोटर मार्ग जनपद रुद्रप्रयाग के अन्तर्गत प्रस्तावित जनपद रुद्रप्रयाग के विकासखण्ड अगस्त्यमुनि में जिला योजना के अन्तर्गत चोपडा उडामाण्डा (पीएमजीएसवाई) मोटर मार्ग से बनवालधार (जरम्वाड) होते हुए बैंजी काण्डई (अनु० बस्ती) तक मोटर मार्ग के निर्माण हेतु लोक निर्माण विभाग को वनभूमि हस्तान्तरण प्रस्ताव, लम्बाई 2.05 किमी० हेतु जो भूमि निर्माण / मकडिस्पोजल हेतु प्रस्तावित की गई है उस प्रयोजन हेतु यदि मेरी भूमि अर्जित की जाती है तो मुझे कोई आपत्ति नहीं है। मैं विभागीय दरों पर अपनी भूमि सहर्ष देने को तैयार हूं।

भवदीय ✓

नाम- विजयपाल सिंह कठौर

ग्राम- जरम्वाड

क्रास सैक्शन ..... पर प्रस्तावित मक डिस्पोजल हेतु काष्कारों  
श्री विजयपाल सिंह कठौर पुत्र श्री ..... ग्राम जरम्वाड  
पटवारी वृत्त जिला रुद्रप्रयाग के नाम भूमि विवरण निम्न प्रकार है-

क्र० सं०	खाता / खसरा नम्बर	भूमि (हेक्टेयर में)
1	33	0.053
	योग	

राजस्व उप निरीक्षक  
सहायक अभियन्ता  
जिला रुद्रप्रयाग

25-07-2021  
राजस्व उप निरीक्षक जिला रुद्रप्रयाग  
जिला रुद्रप्रयाग

## प्रपत्र-23

परियोजना का नाम :- जनपद रुद्रप्रयाग के विकासखण्ड अगस्त्यमुनि में जिला योजना के अन्तर्गत चोपडा उडामाण्डा (पीएमजीएसवाई) मोटर मार्ग से बनवालधार (जरम्वाड) होते हुए बैजी काण्डई (अनु0 बस्ती) तक मोटर मार्ग के निर्माण हेतु लोक निर्माण विभाग को वनभूमि हस्तान्तरण प्रस्ताव, लम्बाई 2.05 किमी0

वन अधिकार अधिनियम, 2006 के अन्तर्गत अनापत्ति प्रमाण-पत्र

ग्राम पंचायत का नाम :-

तहसील रुद्रप्रयाग, जिला रुद्रप्रयाग

**अनापत्ति प्रमाण पत्र**


उत्तराखण्ड में जनपद-रुद्रप्रयाग के अन्तर्गत जनपद रुद्रप्रयाग के विकासखण्ड अगस्त्यमुनि में जिला योजना के अन्तर्गत चोपडा उडामाण्डा (पीएमजीएसवाई) मोटर मार्ग से बनवालधार (जरम्वाड) होते हुए बैजी काण्डई (अनु0 बस्ती) तक मोटर मार्ग के निर्माण हेतु लोक निर्माण विभाग को वनभूमि हस्तान्तरण प्रस्ताव, लम्बाई 2.05 किमी0) परियोजना के निर्माण हेतु (0.00 हे0 आरक्षित वन भूमि, 0.35 हे0 सिविल वन पंचायत भूमि) अर्थात् कुल 0.35 हे0 वन भूमि का लोक निर्माण विभाग/संस्था के पक्ष में भारत सरकार, पर्यावरण एवं वन मंत्रालय द्वारा प्रत्यावर्तित करने हेतु आवेदन प्रस्तुत किया गया।

उक्त प्रकरण के विषय में ग्राम पंचायत बैजी काण्डई द्वारा दिनांक 18.7.21 को सम्पन्न ग्राम सभा/ग्राम पंचायत की बैठक में प्रयोक्ता एजेन्सी द्वारा आवेदित वन भूमि के संबंध में अनापत्ति प्रमाण पत्र निर्गत करने हेतु विस्तृत चर्चा की गई। यह कि वन अधिकार अधिनियम, 2006 के प्राविधानों के तहत आवेदित वन भूमि में आदिवासी अथवा किसी गैर आदिवासी का कब्जा/कृषि कार्य है अथवा नहीं। उपस्थित सभी ग्रामवासियों द्वारा स्पष्ट किया गया कि उक्त वन भूमि में किसी भी आदिवासी अथवा गैर आदिवासी का कब्जा/कृषि कार्य नहीं किया जा रहा है। इसके अतिरिक्त परियोजना के निर्माण हेतु आवेदित वन भूमि पर ग्रामवासियों के परम्परागत अधिकारों का हनन नहीं हो रहा है।

चर्चा के उपरान्त ग्राम सभा द्वारा सर्वसम्मति से निर्णय लिया गया /प्रस्ताव पारित किया गया कि ग्राम बैजी काण्डई के ग्रामवासियों को उक्त वन भूमि लोक निर्माण विभाग प्रयोक्ता एजेन्सी को परियोजना के निर्माण हेतु दिये जाने पर कोई आपत्ति नहीं है।

प्रमाणित किया जो सत्य एवं सही है।

*[Signature]*  
ग्राम पंचायत विकास अधिकारी  
क्षेत्रीय सचिव  
पि २४०-अगस्त्यमुनि  
जनपद-रुद्रप्रयाग



नोट :- यदि किसी आदिवासी अथवा वनवासी की निजी भूमि प्रभावित हो रही है, तो तदनुसार उसका विवरण उक्त प्रपत्र में दिया जाय।  
उक्त प्रपत्र उप जिलाधिकारी की अध्यक्षता में गठित समिति द्वारा प्राप्त कर प्रयोक्ता एजेन्सी को उपलब्ध कराया जायेगा।

*[Signature]*  
सहायक अतिरिक्त  
लोक निर्माण विभाग  
रुद्रप्रयाग

## प्रपत्र-23.1

परियोजना का नाम :- जनपद रुद्रप्रयाग के विकासखण्ड अगस्त्यमुनि में जिला योजना के अन्तर्गत चोपडा उडामाण्डा (पीएमजीएसवाई) मोटर मार्ग से बनवालधार (जरम्वाड) होते हुए बैजी काण्डई (अनु0 बस्ती) तक मोटर मार्ग के निर्माण हेतु लोक निर्माण विभाग को वनभूमि हस्तान्तरण प्रस्ताव, लम्बाई 2.05 किमी0

दिनांक 18/7/02 को ग्राम सभा की सम्पन्न बैठक की उपस्थिति

ग्राम पंचायत बैजी काण्डई

क्रमांक	ग्राम सभा में उपस्थित वरिष्ठ ग्रामवासियों के नाम	हस्ताक्षर
1-	जगदीश शर्मा काण्डपाल	
2-	वीर वीर काण्डपाल	
3-	कमल कान्त "	
4-	छाबूप "	
5-	मिथेश मिश्रा "	
6-	शार्ङ्ग काण्डपाल	
7-	वेद प्रकाश "	
8-	दीर्घायु प्रसाद	
9-	आधुरी	
10-	शामू प्रसाद	
11-	नवल	
12-	सुप्रसिंह	
13-	विष्णु मिश्रा	
14-	हनीता देवी	
15-	नमिता	
16-	सुनीता	
17-	चन्द्र मोहन लाल	
18-	प्रदीप काण्डपाल	
19-	दिवेंद्र काण्डपाल	
20-	विष्णु लाल	
21-	चक्र सिंह	
22-	विजयलाल	

संलग्न है।

प्रमुख अधिकारी  
जनपद रुद्रप्रयाग

ग्राम पंचायत विकास अधिकारी  
क्षेत्र  
को लखी-अगस्त्यमुनि  
जनपद-रुद्रप्रयाग

76

मिथेश मिश्रा  
Hema  
18/7/02  
हो/  
ग्राम प्रधान

## प्रपत्र-23

परियोजना का नाम :- जनपद रुद्रप्रयाग के विकासखण्ड अगस्त्यमुनि में जिला योजना के अन्तर्गत चोपडा उडामाण्डा (पीएमजीएसवाई) मोटर मार्ग से बनवालधार (जरम्बाड) होते हुए बैंजी काण्डई (अनु0 बस्ती) तक मोटर मार्ग के निर्माण हेतु लोक निर्माण विभाग को वनभूमि हस्तान्तरण प्रस्ताव, लम्बाई 2.05 किमी0

वन अधिकार अधिनियम, 2006 के अन्तर्गत अनापत्ति प्रमाण-पत्र

ग्राम पंचायत का नाम :-


तहसील रुद्रप्रयाग, जिला रुद्रप्रयाग


**अनापत्ति प्रमाण पत्र**

उत्तराखण्ड में जनपद-रुद्रप्रयाग के अन्तर्गत जनपद रुद्रप्रयाग के विकासखण्ड अगस्त्यमुनि में जिला योजना के अन्तर्गत चोपडा उडामाण्डा (पीएमजीएसवाई) मोटर मार्ग से बनवालधार (जरम्बाड) होते हुए बैंजी काण्डई (अनु0 बस्ती) तक मोटर मार्ग के निर्माण हेतु लोक निर्माण विभाग को वनभूमि हस्तान्तरण प्रस्ताव, लम्बाई 2.05 किमी0 परियोजना के निर्माण हेतु (0.00 हे0 आरक्षित वन भूमि, 0.35 हे0 ~~विधि~~ वन पंचायत भूमि) अर्थात् कुल 0.35 हे0 वन भूमि का लोक निर्माण विभाग विभाग/संस्था के पक्ष में भारत सरकार, पर्यावरण एवं वन मंत्रालय द्वारा प्रत्यावर्तित करने हेतु आवेदन प्रस्तुत किया गया।

उक्त प्रकरण के विषय में ग्राम पंचायत ~~अनापत्ति~~ द्वारा दिनांक 20-7-21 को सम्पन्न ग्राम सभा/ग्राम पंचायत की बैठक में प्रयोक्ता एजेन्सी द्वारा आवेदित वन भूमि के संबंध में अनापत्ति प्रमाण पत्र निर्गत करने हेतु विस्तृत चर्चा की गई। यह कि वन अधिकार अधिनियम, 2006 के प्राविधानों के तहत आवेदित वन भूमि में आदिवासी अथवा किसी गैर आदिवासी का कब्जा/कृषि कार्य है अथवा नहीं। उपस्थित सभी ग्रामवासियों द्वारा स्पष्ट किया गया कि उक्त वन भूमि में किसी भी आदिवासी अथवा गैर आदिवासी का कब्जा/कृषि कार्य नहीं किया जा रहा है। इसके अतिरिक्त परियोजना के निर्माण हेतु आवेदित वन भूमि पर ग्रामवासियों के परम्परागत अधिकारों का हनन नहीं हो रहा है। चर्चा के उपरान्त ग्राम सभा द्वारा सर्वसम्मति से निर्णय लिया गया /प्रस्ताव पारित किया गया कि ग्राम ~~अनापत्ति~~ के ग्रामवासियों को उक्त वन भूमि लोक निर्माण विभाग प्रयोक्ता एजेन्सी को परियोजना के निर्माण हेतु दिये जाने पर कोई आपत्ति नहीं है।

प्रमाणित किया जो सत्य एवं सही है।

  
प्रमुख विकास अधिकारी  
जनपद-रुद्रप्रयाग



नोट :- यदि किसी आदिवासी अथवा वनवासी की निजी भूमि प्रभावित हो रही है, तो तदनुसार उसका विवरण उक्त प्रपत्र में दिया जाय।  
उक्त प्रपत्र उप जिलाधिकारी की अध्यक्षता में गठित समिति द्वारा प्राप्त कर प्रयोक्ता एजेन्सी को उपलब्ध कराया जायेगा।

  
प्रमुख विकास अधिकारी  
जनपद-रुद्रप्रयाग



## प्रपत्र-23.2

परियोजना का नाम :- जनपद रुद्रप्रयाग के विकासखण्ड अगस्त्यमुनि में जिला योजना के अन्तर्गत चोपडा उडामाण्डा (पीएमजीएसवाई) मोटर मार्ग से बनवालधार (जरम्बाड) होते हुए बैंजी काण्डई (अनु० बस्ती) तक मोटर मार्ग के निर्माण हेतु लोक निर्माण विभाग को वनभूमि हस्तान्तरण प्रस्ताव, लम्बाई 2.05 किमी०

कार्यालय उप जिलाधिकारी, :- रुद्रप्रयाग जनपद रुद्रप्रयाग  
अनुसूचित जनजाति और परम्परागत वनवासी अधिनियम 2006 के तहत प्रमाण-पत्र

## उपखण्ड स्तरीय समिति, रुद्रप्रयाग ।

उपखण्ड रुद्रप्रयाग परिक्षेत्र के अन्तर्गत जनपद रुद्रप्रयाग के विकासखण्ड अगस्त्यमुनि में जिला योजना के अन्तर्गत चोपडा उडामाण्डा (पीएमजीएसवाई) मोटर मार्ग से बनवालधार (जरम्बाड) होते हुए बैंजी काण्डई (अनु० बस्ती) तक मोटर मार्ग के निर्माण हेतु लोक निर्माण विभाग को वनभूमि हस्तान्तरण प्रस्ताव, लम्बाई 2.05 किमी० (0.00 हे० आरक्षित वन भूमि, ०.३५ हे० ~~किमी~~ वन पंचायत भूमि) अर्थात कुल ०.३५ हे० वन भूमि) का लोक निर्माण विभाग प्रयोक्ता एजेन्सी के पक्ष में हस्तान्तरित किये जाने हेतु अनुसूचित जनजाति और अन्य परम्परागत वनवासी (वन अधिकारों की मान्यता) अधिनियम, 2006 के अन्तर्गत उपखण्ड स्तरीय समिति, (तहसील रुद्रप्रयाग) की दिनांक 6/11/2022 को सम्पन्न बैठक की कार्यवाही का विवरण:-

अनुसूचित जनजाति और अन्य परम्परागत वन निवासी (वन अधिकारों की मान्यता) अधिनियम 2006 एवं नियम 2008 के अन्तर्गत उपखण्ड स्तरीय वन अधिकार समिति की बैठक श्रीमती अर्पिता टोसवाल उप जिलाधिकारी एवं अध्यक्ष उपखण्ड स्तरीय वन अधिकार समिति की अध्यक्षता में आयोजित की गयी। बैठक में माननीय सदस्यों की उपस्थिति निम्नानुसार है।

- |                           |                           |              |
|---------------------------|---------------------------|--------------|
| 1- श्रीमती अर्पिता टोसवाल | उपजिलाधिकारी              | अध्यक्ष      |
| 2- श्री सरताज सिंह नेगी   | उप प्रभागीय वनाधिकारी     | सदस्य        |
| 3- श्री सतीश पाल          | सहायक समाज कल्याण अधिकारी | सदस्य / सचिव |
| 4- श्री सरताज सिंह नेगी   | बी०डी०सी० क्षेत्र         | सदस्य        |

उपखण्ड सचिव द्वारा माननीय सदस्यों का बैठक में स्वागत करते हुए उप जिलाधिकारी की अनुमति से बैठक की कार्यवाही प्रारम्भ की गई। माननीय सदस्यों को अवगत कराया गया कि जनपद रुद्रप्रयाग के विकासखण्ड अगस्त्यमुनि में जिला योजना के अन्तर्गत चोपडा उडामाण्डा (पीएमजीएसवाई) मोटर मार्ग से बनवालधार (जरम्बाड) होते हुए बैंजी काण्डई (अनु० बस्ती) तक मोटर मार्ग के निर्माण हेतु लोक निर्माण विभाग को वनभूमि हस्तान्तरण प्रस्ताव, लम्बाई 2.05 किमी० परियोजना हेतु ०.३५ हे० वन भूमि लोक निर्माण विभाग प्रयोक्ता एजेन्सी के पक्ष में हस्तान्तरित किये जाने हेतु प्रस्ताव माननीय सदस्यों के समक्ष रखा गया। ग्राम सभा के अन्तर्गत वनाधिकार का कोई मामला लम्बित नहीं है। उक्त भूमि का संबंधित ग्राम सभा द्वारा सर्वसम्मति से पारित प्रस्ताव के आधार पर सार्वजनिक उपयोग हेतु प्रत्यावर्तन की अनुषंसा की गई है।

संबंधित उप प्रभागीय वनाधिकारी, रुद्रप्रयाग द्वारा अनुसूचित जनजाति एवं अन्य परम्परागत वन निवासी (वन अधिकारों की मान्यता) अधिनियम 2006 एवं तत्सम्बंधी नियम 2008 के प्राविधान को स्पष्ट करते हुए जानकारी से माननीय सदस्यों को अवगत कराया कि वन अधिनियम, 2006 के अन्तर्गत किसी भी दावेदार का दावा/आवेदन पत्र प्रस्तुत नहीं किया गया है। इस संबंध में ग्राम सभा/पंचायत द्वारा अनापत्ति जारी की जा चुकी है। अतः प्रकरण में उपखण्ड स्तरीय वन अधिकार समिति द्वारा अनापत्ति जारी की जा सकती है।

बैठक में सर्वसम्मति से उपखण्ड अगस्त्यमुनि परिक्षेत्र के अन्तर्गत जनपद रुद्रप्रयाग के विकासखण्ड अगस्त्यमुनि में जिला योजना के अन्तर्गत चोपडा उडामाण्डा (पीएमजीएसवाई) मोटर मार्ग से बनवालधार (जरम्बाड) होते हुए बैंजी काण्डई (अनु० बस्ती) तक मोटर मार्ग के निर्माण हेतु लोक निर्माण विभाग को वनभूमि हस्तान्तरण प्रस्ताव, लम्बाई 2.05 किमी० परियोजना के निर्माण हेतु ०.३५ हे० वन भूमि लोक निर्माण विभाग प्रयोक्ता एजेन्सी को जनहित में सक्षम प्राधिकारी से अनुमति प्राप्त कर प्रत्यावर्तित किये जाने पर सहमति व्यक्त की गयी।

उप जिलाधिकारी/अध्यक्ष  
उपखण्ड स्तरीय वन अधिकार समिति  
तहसील-रुद्रप्रयाग, जनपद रुद्रप्रयाग ।

सहायक समाज कल्याण अधिकारी  
अगस्त्यमुनि

सरताज सिंह नेगी  
क्षेत्र पंचायत बैंजी काण्डई

कुलदीप सिंह  
39 क्षेत्र पंचायत बिजराकोट  
विकास खण्ड-अगस्त्यमुनि

सहायक अभियंता  
लोक निर्माण विभाग  
रुद्रप्रयाग



## FORM-1

(for linear projects)

Government of Uttarakhand  
Office of the District Collector Rudraprayag

Dated---16.06.2022

No-8

## TO WHOSOEVER IT MAY CONCERN

In complinace of the Ministry of Environment and Forests (MOEF), Government of India's letter No 11-9/98-FC(pt) dated 3<sup>rd</sup> August 2009 wherein the MoEF issued guidelines on submission of evidences for having initiated and completed the process of settlement of rights under the Scheduled Tribes and Other Traditional Forest Dwellers (Rocognition of Forest Rights) Act, 2006 ('FRA', for short) on the forest land proposed to be diverted for non-forest purposes read with MoEF's letter dated 5<sup>th</sup> February 2013 wherein MoEF issued certain relaxation in respect of linear projects, it is certified that 0.35 hectares of forest land proposed to be diverted in favour of Provincial Division P.W.D. Rudraprayag (name of user agency) for Construction of Banwaldhar (Jarmwar) to Bainji Kandai Motor Road under District sector in District Rudraprayag (purpose for diversion of forest land) in Rudraprayag district falls within jurisdiction of Bainji Kandai village (s) in Rudraprayag tehsils.

It is further certified that:

- (a) the complete process for identification and settlement of rights under the FRA has been carried out for the entire... hectares of forest area proposed for diversion. A copy of records of all consultations and meetings of the Forest Rights committee(s), Gram Sabha(s) sub- Division level Committee(s) and the District Level Committee are enclosed as annexure ...to ...annexure....
- (b) the diversion of forest land for facilities managed by the Gvoernment as required under section 3 (2) of the FRA have been completed and the Grama Sabhas have given their consent to it;
- (c) the proposal does not involve rcognised rights of Primitive Tribal Groups and Pre-agricultural communities.

Eucl: As above.

Mayur Dixit (I.A.S.)

(Full name and official seal of the District Collector)

सत्यमेव जयते  
व्यक्त आशयन्ता  
विश्वे लोकोनिविदि  
रुद्रप्रयाग

23.4


**OFFICE OF THE DISTRICT COLLECTOR  
DISTRICT Rudraprayag (U.K.)**

**Proceeding of the meeting of the district level committee constituted under schedule tribes & other Traditional forest Dwellers (recognition of rights) act (FRA). 2006.**

A meeting of the district level committee of Rudraprayag district, constituted under FRA. 2006 was held under the chairmanship of Mr. Mayur Dixit, I.A.S District Magistrate Rudraprayag on date 16/6/2022 at time 11 A.M. at Rudraprayag in which application claiming rights in Forest area measuring 0.35 hect for the Construction of Banwaldhar (Jarmwar) to Bainji Kandai Motor Road under District sector in District Rudraprayag (2.05 Km) of forest land under FRA. 2006 of the following applicant duly processed and recommended by the sub division level committee of S.D.M. sub division were discussed to consider the same for admission by the district level committee.

After scrutiny of the documents and detailed discussions, no objection/claims were found to have been made & hence District level committee recommend the above case for diversion of land for the said purpose.

Place : Rudraprayag  
Dated: 16/6/2022

  
Mayur Dixit (I.A.S.)  
District Magistrate-cum-  
Chairman, District Level  
Committee, Rudraprayag

  
महाराज अशोक  
लोकनिधि  
रुद्रप्रयाग