



Phone no./Fax no. 01370-260070

कार्यालय अधिशासी अभियन्ता  
अस्थाई खण्ड, लोक निर्माण विभाग  
श्रीनगर मु0- कीर्तिनगर



E.mail- eepwdkirtinagar@rediffmail.com

पत्रांक 1587/33 सी  
सेवा में,

दिनांक 29/08/2024

प्रभागीय वनाधिकारी  
नरेन्द्रनगर वन प्रभाग  
मुनिकीरेती।

विषय - जनपद टिहरी गढ़वाल के अन्तर्गत ददेली भण्डोली मोटर मार्ग के निर्माण हेतु 1.188 हे० वन भूमि का गैर वानिकी कार्यों हेतु लो०नि०वि० का प्रत्यावर्तन के सम्बन्ध में।  
सन्दर्भ - इस कार्यालय का पत्रांक-1257/33सी० दिनांक 23.06.2016

महोदय,

विषय वर्णित मार्ग की सैद्धान्तिक स्वीकृति अपर सचिव वन एवं पर्यावरण अनुभाग-4 उत्तराखण्ड शासन के पत्रांक 963/X-4-15/1(492)/2015 दिनांक 30.10.2015 द्वारा प्राप्त है। उत्तराखण्ड शासन के पत्र के अनुसार सैद्धान्तिक स्वीकृति में अधिरोपित शर्तों की अनुपालन आख्या पूर्व में इस कार्यालय के उक्त सन्दर्भित पत्र द्वारा आपको पूर्व में प्रेषित की जा चुकी है परन्तु प्रमुख वन संरक्षक (HoFF), उत्तराखण्ड देहरादून का पत्रांक-1257/PO दिनांक 03.06.2022 एवं अपर प्रमुख वन संरक्षक एवं नोडल अधिकारी उत्तराखण्ड देहरादून का पत्रांक-1614/1-14(IV) दिनांक 07.01.2022 के द्वारा निर्देशित किया गया है कि जिन प्रकरणों में Stage-I Approval जारी की जा चुकी है किन्तु 5 वर्ष बीत जाने के पश्चात भी वर्तमान तक Stage-II Approval जारी नहीं हुई है ऐसे प्रकरणों में प्रयोक्ता अभिकरण से नई दरों पर एन०पी०बी० धनराशि जमा करवाने हेतु लिखा गया है, के क्रम में इस खण्ड द्वारा रू० 532046.00 की धनराशि चालान के माध्यम से बैंक में दिनांक 16.08.2024 को जमा की जा चुकी है (चालान की प्रति संलग्न)। द्वारा प्रेषित की जा चुकी है। पुनः अनुपालन आख्या प्रेषित की जा रही है।

- शर्त सं० 1 :- क्षतिपूरक वृक्षारोपण हेतु रू० 497454.00 की धनराशि चालान द्वारा दिनांक 29.02.2016 को जमा की जा चुकी है। (चालान की प्रति संलग्न है) एवं क्षतिपूरक वृक्षारोपण हेतु चिन्हित ग्राम सिरवाणी पट्टी चन्द्रबदनी की सिविल सोयम भूमि जिसका क्षेत्रफल 2.376 हे०मी० का नामान्तरण/हस्तान्तरण वन विभाग के पक्ष में करने हेतु जिलाधिकारी महोदय टिहरी गढ़वाल के पत्र सं० 2866/XXVI-40(2014-15) दिनांक 21.06.2016 द्वारा नामान्तरित एवं हस्तान्तरित कर दी गई है। (पत्र की फोटो प्रति संलग्न है)
- शर्त सं० 2 :- प्रस्तावित स्थल के आस-पास/मार्ग के दोनो ओर रिक्त पड़े स्थानों पर वृक्षारोपण हेतु रू० 1932612.00 की धनराशि चालान द्वारा दिनांक 29.02.2016 को जमा की जा चुकी है। (चालान की प्रति संलग्न है)
- शर्त सं० 3 :- एन०पी०बी० की धनराशि रू० 1003860.00 चालान द्वारा दिनांक 29.02.2016 को जमा की जा चुकी है। (चालान की प्रति संलग्न है)
- शर्त सं० 4 :- प्रस्तावक विभाग द्वारा समस्त निर्देशों पर कार्यवाही पूर्ण की जायेगी।
- शर्त सं० 5 :- प्रयोक्ता एजेन्सी द्वारा एन०पी०बी० की बढ़ी हुई धनराशि रू० 532046.00 की धनराशि वन विभाग के पक्ष में चालान के माध्यम से दिनांक 16.08.2024 को जमा कर दी गई है।
- शर्त सं० 6 :- शर्त सं०-5 व 6 के अनुपालन में प्रयोक्ता अभिकरण द्वारा आपके उक्त सन्दर्भित पत्र द्वारा दिये गये डिमान्ड नोट के आधार पर वांछित धनराशि चालान के माध्यम से कॉरपोरेशन बैंक देहरादून में जमा की गई है। (चालान की प्रति संलग्न है)
- शर्त सं० 7 :- प्रस्तावित निर्माण कार्य के लिए जनपद कार्यबल की संस्तुतियों एवं भू-वैज्ञानिक के सुझावों का कड़ाई से पालन किया जायेगा। (प्रमाण पत्र संलग्न है)
- शर्त सं० 8 :- वनाधिकार अधिनियम 2006 के अन्तर्गत आवश्यक अभिलेख/प्रमाण पत्र पूर्व ही प्रस्ताव के साथ ऑन लाईन कर दिये गये थे। (सुलभ सन्दर्भ हेतु छाया प्रति संलग्न है)
- शर्त सं० 9 :- प्रस्तावक विभाग द्वारा प्रस्ताव में निहित सभी शर्तों का अनुपालन किया जायेगा।
- शर्त सं० 10 :- मलवा निस्तारण नाप भूमि में प्रस्तावित किया गया है।

अतः आपसे अनुरोध है कि उपरोक्त मार्ग की विधिवत स्वीकृति हेतु प्रकरण भारत सरकार को अपनी संस्तुति सहित प्रेषित करने की कृपा कीजियेगा।

संलग्न - उपरोक्तानुसार चार-चार प्रतियों में।

ok

(इं० मौ० आरिफ खान)  
अधिशायी अभियन्ता  
अ०ख० लोक निर्माण विभाग  
श्रीनगर मु०- कीर्तिनगर

दिनांक / / 2024

पत्रांक / 33 सी

प्रतिलिपि अपर प्रमुख वन संरक्षक एवं नोडल अधिकारी इंदिरानगर फॉरेस्ट कॉलोनी देहादून को सूचनार्थ प्रेषित।

प्रतिलिपि अधीक्षण अभियन्ता 8वां वृत्त लो०नि०वि० नई टिहरी को सूचनार्थ प्रेषित।

ok

अधिशायी अभियन्ता  
अ०ख० लोक निर्माण विभाग  
श्रीनगर मु०- कीर्तिनगर





कार्यालय अधिशासी अभियन्ता  
अस्थाई खण्ड, लोक निर्माण विभाग  
श्रीनगर मु०- कीर्तिनगर



Phone no./Fax no. 01370-260070

E.mail- eepwdkirtinagar@rediffmail.com

पत्रांक 1257/33 सी

दिनांक 23/6/2016

सेवा में,

प्रभागीय वनाधिकारी  
नरेन्द्रनगर वन प्रभाग  
मुनिकीरेती।

विषय - जनपद टिहरी गढ़वाल के अन्तर्गत ददेली भण्डोली मोटर मार्ग के निर्माण हेतु 1.188 हे० वन भूमि का गैर वानिकी कार्यों हेतु लो०नि०वि० का प्रत्यावर्तन के सम्बन्ध में।  
सन्दर्भ - आपका पत्रांक 1194/12-1(2) दिनांक 30.11.2015  
महोदय,

विषय वर्णित मार्ग की सैद्धान्तिक स्वीकृति अपर सचिव वन एवं पर्यावरण ज०नुभाग-4 उत्तराखण्ड शासन के पत्रांक 963/X-4-15/1(492)/2015 दिनांक 30.10.2015 द्वारा प्राप्त है। शासन के पत्र के अनुसार सैद्धान्तिक स्वीकृति में अधिरोपित शर्तों की अनुपालन आख्या निम्न प्रकार प्रेषित की जा रही है।

- शर्त सं० 1 :- क्षतिपूरक वृक्षारोपण हेतु रू० 497454.00 की धनराशि चालान द्वारा ऑन लाईन जमा की गई है। (चालान की प्रति संलग्न है) उक्त मोटर मार्ग के निर्माण हेतु 1.224 हे० वन भूमि के प्रत्यावर्तन के सापेक्ष दुगनी 2.448 हे० सिविल सोयम भूमि क्षतिपूरक वृक्षारोपण के दृष्टिगत वन विभाग के पक्ष में जिलाधिकारी टिहरी गढ़वाल के पत्र सं० 2866/XXVI-40(2014-1) दिनांक 21.06.2016 द्वारा नामान्तरित एवं हस्तान्तरित कर दी गई है। (पत्र की फोटो प्रति संलग्न है)
- शर्त सं० 2 :- प्रस्तावित स्थल के आस-पास/मार्ग के दोनों ओर रिक्त पड़े स्थानों पर वृक्षारोपण हेतु रू० 1932612.00 की धनराशि चालान द्वारा ऑन लाईन जमा कर दी गई है। (चालान की प्रति संलग्न है)
- शर्त सं० 3 :- एन०पी०बी० की धनराशि रू० 1003860.00 चालान द्वारा ऑन लाईन जमा की गई है। (चालान की प्रति संलग्न है)
- शर्त सं० 4 :- प्रयोक्ता एजेन्सी द्वारा एन०पी०बी० की दरों में बढ़ोत्तरी होती है तो बढ़ी हुई धनराशि विभाग द्वारा जमा की जायेगी की वचन बढ़ता का प्रमाण पत्र संलग्न है।
- शर्त सं० 5 :- आपके उक्त सन्दर्भित पत्र द्वारा दिये गये डिमान्ड नोट के आधार पर वांछित धनराशि ऑन लाईन जमा कर कॉरपोरेशन बैंक देहरादून में जमा की गई है। (चालान की प्रति संलग्न है)
- शर्त सं० 6 :- शर्त सं० 5 के अनुसार।
- शर्त सं० 7 :- प्रस्तावित निर्माण कार्य के लिए जनपद कार्यबल की संस्तुतियों एवं भू-वैज्ञानिक के सुझावों का कड़ा से पालन किया जायेगा। (प्रमाण पत्र संलग्न है)
- शर्त सं० 8 :- वनाधिकार अधिनियम 2006 के अन्तर्गत आवश्यक अभिलेख/प्रमाण पत्र पूर्व ही प्रस्ताव के साथ ऑन लाईन कर दिये गये थे। (सुलभ सन्दर्भ हेतु छाया प्रति संलग्न है)
- शर्त सं० 9 :- प्रस्तावक विभाग द्वारा प्रस्ताव में निहित सभी शर्तों का अनुपालन किया जायेगा।
- शर्त सं० 10 :- मलवा निस्तारण नाप भूमि में प्रस्तावित किया गया है।

अतः आपसे अनुरोध है कि उपरोक्त मार्ग की विधिवत स्वीकृति हेतु प्रकरण भारत सरकार को अपनी संस्तुति सहित प्रेषित करने की कृपा करें तथा मार्ग में पड़ने वाले पेड़ों के छपान व कटान के आदेश निर्गत करते हुए कार्य प्रारम्भ की अनुमति प्रदान करने की कृपा करें।  
संलग्न - उपरोक्तानुसार चार-चार प्रतियों में।

पत्रांक 1257/33 सी

(इ० बी० पी० नोटियाल)

अधिशासी अभियन्ता

अ०ख० लोक निर्माण विभाग

श्रीनगर मु०- कीर्तिनगर

दिनांक 23/6/2016

प्रतिलिपि अपर प्रमुख वन संरक्षक एवं नोडल अधिकारी वन संरक्षण इन्दिरानगर फॉरेस्ट कॉलोनी देहरादून को सूचनाार्थ एवं आवश्यक कार्यवाही हेतु प्रेषित।

(इ० बी० पी० नोटियाल)

अधिशासी अभियन्ता

अ०ख० लोक निर्माण विभाग

AGENCY COPY


**Corporation Bank**  
A Member of the State Bank Group

Challan for collection of Ad-hoc CAMPA fund  
Date : 08-02-2016

Client Code.	CAM5089
Location.	UTTARANCHAL
Remitter Name.	FWD
PIF/Application No.	ROAD103692015950
Address.	T.D.,P.W.D. SRINAGAR, H.Q.- KIRTINAGAR, TEHRI GAR Tehri Garhwal
Remitter Contact No. Email-Id. Mobile No. Landline No.	eepwdkirtinagar@rediffmail.com 9412346710 1370-260070
Amount(In Rs)	3433926/0000 666277
Beneficiary Branch and Code.	FCS Branch (0633)

Amount in Words: Thirty-Four Lakh Thirty-Three Thousand Nine Hundred and Twenty-Six Rupees Only

*Executive Engineer*  
Depositor Signature  
(Signature)  
**W.S. Kirtinagar**  
26/02/16



Bank's Transaction Number	Branch Stamp
---------------------------	--------------

- Branches should use CMS menu (FCS & CAPS) to process the transaction
- Challan should only be accepted against INST/DD.
- Enter the Remitter Name in Additional Information. *29/02/16*
- Enter the Remitter Mobile number in Additional Information. *29/02/16*

**CORPORATION BANK**  
75 Rajpur Road, DEHRADUN

4

डाक नं. 792  
दिनांक 33/10/2016

22

**आदेशः**

शासनादेश संख्या 936/X-15/1(492)/2015 दिनांक 30.10.2015 के द्वारा जनपद टिहरी गढ़वाल में दादेली-भडोली मोटर मार्ग निर्माण हेतु 1.188हे० वन भूमि के गैरखानिकी कार्यों हेतु लोक निर्माण विभाग को कतिपय प्रतिबन्धों/शर्तों के अधीन सैद्धान्तिक स्वीकृति निर्गत की गई है। उक्त स्वीकृति की शर्त संख्या-1 के अनुसार प्रश्नगत मोटर मार्ग के निर्माण हेतु 1.188हे० वन भूमि के प्रत्यावर्तन के सापेक्ष जनपद की 2.376हे० सिविल सोयम भूमि क्षतिपूरक वृक्षारोपण के दृष्टिगत वन विभाग के पक्ष में नामान्तरित एवं हस्तान्तरित किये जाने की शर्त लगायी गई है।

उक्तानुपालन में उप जिलाधिकारी कीर्तिनगर द्वारा तहसील देवप्रयाग की भूमि निम्नवत् प्रस्तावित की गई है:-

ग्राम	पट्टी	खाला संख्या	खसरा संख्या	अर्जित रक्वा (हे०में)	भूमि की किस्म
01	02		03	04	05
सिरणीगाँव	चन्द्रबदनी	36	540म०	1.064	उत्तराखण्ड सरकार श्रेणी 9(3)ड
			524म०	1.312	
योग				2.376	

उक्त प्रस्तावित कार्य हेतु शासनादेश संख्या 2882/XVIII(II) 11-18 (120) /2010 दिनांक 11.11.2011 एवं 2365/XVIII(II)/13-18(120)/2010 टी०सी० दिनांक 14 अक्टूबर 2013 के द्वारा प्राप्त दिशा-निर्देशानुसार प्रस्तावित 1.224हे० वन भूमि के सापेक्ष दुगनी 2.448हे० सिविल सोयम भूमि वन विभाग के नाम प्रत्यावर्तन किया जाना है।

अतएव शासनादेश संख्या 2173/XVIII(II)/2012-18 (120)/2010 राजस्व अनुभाग दिनांक 17 दिसम्बर 2012 के क्रम में उपजिलाधिकारी कीर्तिनगर द्वारा प्रस्तावित की गयी कुल 2.448हे० राजस्व रिगविल भूमि उल्लिखित शासनादेशों के आलोक में व्यापक जनहित के दृष्टिगत नरेन्द्रनगर वन प्रभाग मुनिकीरेली को क्षतिपूरक वृक्षारोपण हेतु अंतरित की जाती है।

तहसीलदार देवप्रयाग तत्काल उक्त भूमि का राजस्व अभिलेखों में नामान्तरण/इन्द्राजी करना सुनिश्चित करें।

जिला अधिकारी,  
टिहरी गढ़वाल।

कार्यालय जिला अधिकारी, टिहरी गढ़वाल।

संख्या-2866 /XXVI- 40 (2014-15) दिनांक नई टिहरी जून 21 2016

- 1- सचिव वन विभाग उत्तराखण्ड शासन।
- 2- आयुक्त एवं सचिव, राजस्व परिषद, उत्तराखण्ड।
- 3- आयुक्त, गढ़वाल मण्डल पौड़ी।
- 4- नोडल अधिकारी वन भूमि हस्तान्तरण वन विभाग उत्तराखण्ड देहरादून।
- 5- प्रभागीय वनाधिकारी नरेन्द्रनगर वन प्रभाग मुनिकीरेली।
- 6- उपजिलाधिकारी कीर्तिनगर।
- 7- अधिशासी अभियन्ता, निर्माण खण्ड लोक निर्माण विभाग कीर्तिनगर।
- 8- तहसीलदार देवप्रयाग।

मो. दि. 21/07/16

आ.सं. 92/12-102  
दिनांक 21/07/2016  
नरेन्द्रनगर वन प्रभाग मुनिकीरेली

जिला अधिकारी,  
टिहरी गढ़वाल।

दिल्ली जंगली मोर को अतिरिक्त  
 छुट्टी नए वर्ये याराशे

CAMPA-MOEF Copy

यूनियन बैंक Union Bank of India



Challan for collection of CAMPA fund

Date : 13-08-2024

Client Code.	CAM5089
Location.	UTTARANCHAL
Remitter Name.	PWD
PIF/Application No.	6110369241
MoEF/SG File No.	1(492)2015
Address.	T.D., P.W.D. SRINAGAR, H.Q.- KIRTINAGAR, TEHRI GARHWAL, UTTARAKH/ NDTehri Garhwal
Remitter Contact No. Email-Id. Mobile No. Landline No.	eepwdkirtinagar@rediffmail.com 9412346710 1370-260070
Amount(in Rs)	532046/-
Beneficiary Branch and Code.	Union Bank Of India FCS Centre, 2/1, III Floor, Jallita Towers, Mission Road, Bengaluru-560027

Amount in Words : Five Lakh Thirty-Two Thousand and Forty-Six Rupees Only

~~Executive Engineer~~

~~(Signature)~~  
 Srinagar, P.W.D.

Bank Official  
 (Signature)

~~Srinagar, P.W.D.~~

Bank Transaction Number (1) Branch Stamp

- Branches should use CMS menu (FCS & CAPS) to process the transaction.
- Challan should only be accepted against INST/DO.
- Enter the remitter details in Additional Information 1.
- Enter the remitter Mobile number in Additional Information 2.

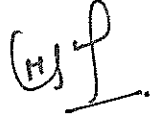
may send a link of confirmation through Email: helpden

Challan, if the payee status has not been updated  
 of your cheques with transaction date and reference  
 @unionbankofindia.bank, ubin@903710@unionbank

कार्य का नाम — जनपद टिहरी गढ़वाल के अन्तर्गत बागवान से जामणीखाल मोटर मार्ग के कि०मी० 2 से ददेली भण्डोली मोटर मार्ग के नव निर्माण का कार्य। (लम्बाई 2.45 कि०मी०)

## प्रमाण पत्र

प्रमाणित किया जाता है कि जनपद टिहरी गढ़वाल के अन्तर्गत बागवान से जामणीखाल मोटर मार्ग के कि०मी० 2 से ददेली भण्डोली मोटर मार्ग नव निर्माण का कार्य के लिए जनपद कार्यबल की संस्तुतियों एवं भू-वैज्ञानिक के सुझावों का कड़ाई से पालन किया जायेगा।



सहायक अभियन्ता  
अ०ख० लो०नि०वि० श्रीनगर  
मु० कीर्तिनगर



अधिशायी अभियन्ता  
अ०ख० लो०नि०वि० श्रीनगर  
मु० कीर्तिनगर

प्रारूप-33

परियोजना विवरण : मुख्य मंत्री ग्राम सड़क संयोजन के अन्तर्गत जनपद टिहरी गढ़वाल के विकास खण्ड देवप्रयाग में ददौली भण्डोली मोटर मार्ग का नव निर्माण (8.00 कि०मी०)

भू-वैज्ञानिक की आस्था

(स्थायित्व स्थल की भू-वैज्ञानिक द्वारा निर्गत अद्यतन निरीक्षण आस्था प्राप्त कर संलग्न की जाय।)

डा/   
 (भू-वैज्ञानिक)   
 नाम व पता सहित

डा. एन. ए. शर्मा   
 श्रीनगर भू-वैज्ञानिक

डा. एन. ए. शर्मा   
 जयपुरी कॉम्प्लेक्स, सोनभद्र   
 श्रीनगर मुख्यालय कीर्तिनगर



**Geological Report of Proposed Village Dadoli to Bhadoli Motor Road**

Construction Division, PWD, Kutchinagar proposed a 6 Km Dadoli to Bhadoli Motor Road. As requested Mr. Arvind Kumar A.E., PWD, Kirtinagar, I carried out Geological investigations of the proposed road on 4th September 2011 in the presence of Mr. Arvind Kumar.

**General Geological Condition:**

The investigated area falls in the Survey of India Toposheet No 58M12. Geologically, the area comes under the Lesser Himalayan terrain. The proposed alignment falls around 1000-1500 meters a.m.s.l. The major ridge present in this area is roughly trending in NW-SE. At right angle to the main ridge, numerous secondary and tertiary spurs intersect the area showing highly dissected topography. The general slope is SE facing though considerable local variations are observed.

**Rock types:**

Lithologically, the area is constituted by Phyllites of Upper Proterozoic age. The highly fractured and shattered rocks are testimony of active tectonics in the region. Numerous local faults are also visible in the area. The rugged topography of the region indicate that the area is neotectonically active. The trend of Phyllite at the site of starting of the alignment is  $35^{\circ}$  due SSW.

Detailed investigation of the alignment and suggested corrective measures are as follows:

1. The alignment bifurcates from Km 2<sup>nd</sup> of Bagwan-Jannakhal Motor road.
2. Most of the alignment proposed will run through non cultivable fields. The terrain is gentle and is favorable for road construction.
3. There are 5 HP bends are proposed on the alignment in the following situation
  - 1st HP bend will fall in Km 1. The site is safe for HP bend as the slope is gentle and the site is on cultivable fields.
  - 2nd HP bend will fall in Km 2, the site is again suitable for the bend as it will come in cultivable fields.
  - The 3rd HP bend is also proposed on the cultivable fields in Km 2 and the site is again on the cultivable fields hence suitable for the bend construction.
  - The 4th HP bend is proposed on 4<sup>th</sup> Km, the site is though slightly steeper but still safe for HP bend.
4. As the general slopes are moderate and rocks are highly jointed and fractured, so it is advised that the use of explosive should be avoided. Use of explosive may change the hydro geomorphology of this region.
5. The road alignment should be constructed with a minimum grade of 1:20 gradient and the gradient only should be reduced in the absence of other options.

- 6. Proper drains and parapet / scribbers walls at appropriate locations be constructed as per norms of hillside road safety
- 7. The proposed section of the road may be geologically safe provided the construction agency (PWD) takes care of the above-mentioned corrective measures. Suggestions may be sought in future if problem arises at some point.

*S.P. Sati*  
5.9.11

Consultant Geologist  
Thapliyal Bhawan,  
Ramlika Ground  
Srinagar Garhwal

प्रारूप-34

परियोजना विवरण :- मुख्य मंत्री याग सड़क संयोजन के अन्तर्गत जनपद टिहरी गढ़वाल के विकास क्षेत्र देवप्रयाग में ददौली भण्डौली रोटर मार्ग का नव निर्माण (6.00 कि०मी०)

सू-वैज्ञानिक की संरतुतियों / सुझावों का अनुपालन किये जाने का प्रमाण-पत्र

प्रमाणित किया जाता है कि विषयगत परियोजना के निर्माण हेतु सू-वैज्ञानिक द्वारा दिये गये सुझावों / संरतुतियों का अनुपालन सुनिश्चित किया जायेगा।

हो/-  
(प्रियंका एजेन्सी)

सहायक अभियन्ता  
आर एच जोषि नि० वि०  
श्रीनगर 20 कीर्तिनगर

सहायक अभियन्ता  
आर एच जोषि नि० वि०  
श्रीनगर 20 कीर्तिनगर







12. प्रजापिता एजेन्सी के द्वारा बना भूमि का मुख्य प्राथमिकता खिलाधिकारी द्वारा पर्यवेक्षण बचाव कर के अनुसार शान्त सरकार को आ से बना करवाया जायेगा।

13. एन भूमि पर लड़े भूमि का निरीक्षण दान विभाग, उत्तराखण्ड का विन्का निम्न द्वारा किया जायेगा।

14. उत्तराखण्ड भूमि पर लड़ने वाले भूमि के प्रतिस्तर में प्रथमता एजेन्सी द्वारा हरमन-स्टे भूमि के समुदाय तथा-भोजन का सुगमता अथवा समतुल्य और तानिमी भूमि उपलब्ध न होने पर प्रस्तावित भूमि के सुगम और तानिमी क्षेत्रफल में वृद्धावधि तथा 3 वर्ष तक परिवर्धन व्यय को भी गन विभाग द्वारा तय किया जाय का सुगमता प्रथमता एजेन्सी द्वारा बना विभाग द्वारा जायेगा। 1000 मीटर से अधिक क्षेत्र पर लड़े भूमि का नाना भी विवेक से, इसी प्रकार भूमि के पत्ते पर प्रथम भी जायेगा। ऐसे भूमि का पाना का निरीक्षण सम्बन्धित का सुगमता कर पर ही होगा।

15. क भूमि पर प्रस्तावित विद्युत व्यवस्था लाईन के कोरेडोर को नीचे ज्यादातर वेड्ड का पाना नहीं किया जायेगा व परम्परा आईन के कामों को ठीक कर अधिक शान्त से मेलो को बनाया जायेगा। यदि फेर को मेलो का पाना अनिवार्य प्रतीत होता है तो न्यूनतम वेड्ड की शक्ति संगुप्त स्वतः निरीक्षण करके सम्बन्धित कर मन रस्सक द्वारा निश्चित की जायेगी।

16. यदि बहर अति निर्माण में गु-सुरक्षा की सम्भावना होती है और फेर को नीचे प्रदर्शित की सुगमता अथवा अगुणाक सम्भल जाता है, तो प्रथमता एजेन्सी उक्त कार्य को स्वयं के मल से करेगा।

17. उपरोक्त मानक शर्तों के प्रतिदिन यदि भ्रष्ट सरकार शान्त, जने विभाग द्वारा निरीक्षण प्रकल्प में कोई उल्लंघन शर्त सम्भल जाती है, तो प्रथमता एजेन्सी द्वारा परामर्श प्रकल्प किया जाय अनिवार्य होगा।

18. एन भूमि का वार्षिक सुगमता कर भी किया जाय, तथा उक्त शर्तों का पूरा अनुपालन प्रथमता एजेन्सी द्वारा किया गया हो अथवा शान्त कर से आश्वासन प्राप्त हो जाय।

प्रस्तावित नियम अतः है कि एन विभाग उत्तराखण्ड शासक तथा शान्त सरकार द्वारा लड़ाई गई शर्तों प्रथमता एजेन्सी को मान्य है।

3  
उ. अतिरिक्त  
आर. एन. लोभ सिंह सिंग  
श्रीनगर मुठ कोरिडोर

50/  
प्रथमता  
20/01/18  
उत्तराखण्ड शासक, मुठ सिंग  
श्रीनगर मुठ कोरिडोर

FORM-1  
(For linear Projects)  
Government of Uttarakhand  
Office of the District Collector Tehri Garhwal

No.

Dated 15-12-2019...

TO WHOMSOEVER IT MAY CONCERN

In compliance of the Ministry of Environment and forest (MoEF), Government of India letter No. 11-3798-11 (pt) dated 3<sup>rd</sup> August 2009 wherein the MoEF issued guidelines on submission of evidences for having initiated and completed the process of settlement of rights under the Scheduled Tribes and Other Traditional Forest Dwellers (Recognition of Forest Rights) Act, 2006 (FRA for short) on the forest land proposed to be diverted for non-forest purposes read with MoEF's letter dated 5<sup>th</sup> February 2013 wherein MoEF issued certain relaxation in respect of linear projects, it is certified that 1,188 hectares of forest land proposed to be diverted in favour of Public Works Department, Kirtanagar for Construction of Dandeli Bhuoli Motor Road in Tehri Garhwal District falls within jurisdiction of Dandeli & Bhuoli Villages in Devprayag tehsils.

It is further certified that:-

- a) the complete process for identification and settlement of right under it FRA has been carried out for the entire 1188 hectares of forest land proposed for diversion. A copy of records of all consultation and meetings of the forest Rights Committees, Gram Sabha, Sub Division Level Committees and the District Level Committee are enclosed as annexure 23 to annexure 23.2.
- b) the diversion of forest land for facilities managed by the Government as required under section 3 (2) of the FRA have been completed and the Grama Sabha have given their consent to it.
- c) the proposal does not involve recognised rights of Primitive Tribal Groups and Pre Agricultural Communities.

End As above

Signature

सुबोध किशोर पन्ना  
Subodh Kishore Panna  
District Collector  
दिसरा गढ़वाल

11/14/14 - 2014

(6)

**OFFICE OF THE DISTRICT COLLECTOR  
DISTRICT TEHRI GARHWAL (UTTARAKHAND)**

Proceeding of the meeting of the District Level Committee constituted under Schedule Tribes & Other Traditional Forest Dwellers (Recognition of Rights) Act (FRA) 2006.

A meeting of the District Level Committee Tehri Garhwal District, Constituted under FRA, 2006 was held under the chairmanship of Shri Yugal Kishor Pant I.A.S. District Collector Tehri Garhwal at New Tehri in which the applicant claiming rights in Devprayag Block area measuring 1.188 Hectare for the construction of Dadedli Bhandoli Motor Road in Tehsil Devprayag of forest land under FRA 2006 of the following applicant duly processed and recommended by the Sub Division Level Committee of Kirfinagar Sub Division were discussed to consider the same for admission by the District Level Committee.

After scrutiny of the documents and detailed discussions no objection/claims were found to have been made and hence District Level Committee recommended the above case for diversion for land for the said purpose.

Place:- Tehri

DA-1, 15/12/2014

District Collector Cum chairman

डिस्ट्रिक्ट कलेक्टर कुम  
District Tehri Garhwal  
New Tehri  
Tehri Garhwal

It is further certified that - Minutes of meeting of Dadehi Bhandoli Motor Road (5 km ) regarding FRA is as following

Sr No.		Remarks
(a)	The complete process for identification and settlement of rights under the FRA has been carried out for the entire 1.188 hectares of forest area proposed for diversion. A copy of records of all consultations and meeting of the forest rights committee(s) Gram Sabha(s), Sub-Division Level Committee(s) and the District Level Committee are enclosed as annexure to annexure.	Yes copy of records attached as there are no habitants belonging to schedules tribes and other traditional forest dwellers.
(b)	The Diversion of Forest land for facilities managed by the Government as required under section 3 (2) of the FRA have been completed and the Gram Sabhas have given their consent to it	Yes copy of records attached as there are no habitants belonging to schedules tribes and other traditional Forest Dwellers. No objection certificate of concerned villages regarding construction of aforesaid motor road is attached
(c)	The proposal does not involve recognized rights of primitive Tribal Groups and Pre-agricultural communities.	Yes copy of records attached as there are no habitants belonging to schedules tribes and other traditional Forest Dwellers

सहस्य  
 जिला प्रयागर-मन्सैगाँव-37  
 जनपद- दिल्ली मद्रवाल  
 जिला प्रयागर राजपुत्र  
 दिनेश कुमार

*(Signature)*  
 जिला प्रयागर-मन्सैगाँव-37  
 जिला प्रयागर राजपुत्र  
 दिल्ली मद्रवाल, मोहनपुर

*(Signature)*  
 प्रयागर-मन्सैगाँव-37  
 जिला प्रयागर राजपुत्र  
 दिल्ली मद्रवाल

Signature  
 राजेश किशोर पन्त  
 Rajesh Kishor Pant  
 जिला प्रयागर  
 दिल्ली मद्रवाल  
 15-12-2014



प्रपत्र-302

परियोजना का नाम: मुख्यमंत्री ग्राम सड़क संयोजन के अन्तर्गत जनपद टिहरी गढ़वाल के विकास अण्ड देवप्रयाग में बागवाना से जामणीखाल मोटर मार्ग के कि०मी० 2.00 से ददौली-भन्डोली मोटर मार्ग का नए निर्माण।

कार्यालय उप जिलाधिकारी, कीर्तिनगर  
अनुसूचित जनजाति और परम्परागत जनजातों अधिनियम 2006 के तहत

प्रमाण-पत्र

उपखण्ड स्तरीय समिति, कीर्तिनगर

उपखण्ड कीर्तिनगर परिक्षेत्र के अन्तर्गत ददौली-भन्डोली मोटर मार्ग  
[0.765 हे० आरक्षित वन भूमि, 0.423 हे० सिंचित एवं रोपन वन भूमि शून्य हे० वन पर्यन्त भूमि  
अर्थात् कुल 1.188 हे० वन भूमि] का लोक निर्माण विभाग कीर्तिनगर प्रथोक्त एजेन्सी के पक्ष में  
हस्तांतरित किये जाने हेतु अनुसूचित जनजाति और अन्य परम्परागत जनजातों (यह अधिकारों को  
मान्यता) अधिनियम, 2006 के अन्तर्गत उपखण्ड स्तरीय समिति, (ददौली-भन्डोली देवप्रयाग) को दिनांक

14/11/14 को सम्मान बैठक की कार्यवाही का विवरण:-

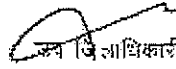
अनुसूचित जनजाति और अन्य परम्परागत जनजातों अधिनियम (यह अधिकारों को मान्यता)  
अधिनियम 2006 एवं नियम 2008 के अन्तर्गत उपखण्ड स्तरीय वन अधिकार समिति को बैठक  
श्री दीपेंद्र सिंह जैगी, उप जिलाधिकारी एवं अध्यक्ष उपखण्ड स्तरीय वन अधिकार समिति की  
आध्यक्षता में आयोजित की गयी बैठक में माननीय सदस्यों की उपस्थिति निम्नानुसार है।

1	श्री दीपेंद्र सिंह जैगी	उपजिलाधिकारी	अध्यक्ष
2	श्री प्रदीप कुमार	उप-प्रभागीय इन्स्पेक्टर	सदस्य
3	श्री वी.पी. मेचेलस	सहायक सहायक कल्याण अधिकारी	सदस्य/सचिव
4	श्री अमर सिंह Pantiaer	गोदाली/लीड क्षेत्र	सदस्य

उपखण्ड स्तरीय द्वारा माननीय सदस्यों को बैठक में स्वागत करने हुए उप जिलाधिकारी की  
अनुमति से बैठक की कार्यवाही प्रारम्भ की गई। माननीय सदस्यों को अवगत कराया गया कि  
जामणीखाल मोटर मार्ग के कि०मी० 2 से ददौली-भन्डोली मोटर मार्ग परियोजना हेतु 1.188  
हे० वन भूमि लोक निर्माण विभाग कीर्तिनगर प्रथोक्त एजेन्सी के पक्ष में हस्तांतरित किये जाने  
हेतु प्रस्ताव माननीय सदस्यों के समक्ष रखा गया। प्रायः सभी के अन्तर्गत वन अधिकार को छोड़ें सामल  
समिन्त नहीं है। उक्त भूमि का संबंधित ग्राम तथा द्वारा स्वयंसेवकों से पारित प्रस्ताव के आधार पर  
सार्वजनिक उपयोग हेतु प्रत्यावर्तन की अनुमति की गई है।

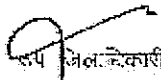
संबन्धित रूप प्रभागीय ज्वालिकावरी, देवप्रयाग, उपखण्ड प्रयाग नरेंद्रनगर वन प्रभाग द्वारा अनुसूचित जनजाति एवं अन्य परम्परागत वन निवासी (वन अधिकारों की मान्यता) अधिनियम 2006 एवं तत्सम्बन्धी नियम 2008 के प्राविधान को स्पष्ट करते हुए जानकारी को पल्लनीक स्वस्थों को अद्यतन कराया कि वन अधिनियम 2006 के अन्तर्गत किसी भी आवेदन का दावा/आवेदन पत्र प्रस्तुत नहीं किया गया है। इस समय में वन सभा/मन्त्रालय द्वारा अनापत्ति जारी की जा चुकी है। अतः प्रकरण में उपखण्ड स्तरीय वन अधिकार समिती द्वारा अनापत्ति जारी की जा सकती है।

द्वैतक में सर्वसम्मति से उपखण्ड कीर्तिनगर परिसर के अन्तर्गत ददौली-भन्डौली मोटर रोड मार्ग परियोजना के निर्माण हेतु 1.188 हे० वन भूमि लोक निर्माण विभाग कीर्तिनगर प्रयोक्ता एजेन्सी को जनहित में सख्त प्राधिकारों से अनुमति प्रदान कर प्रत्यावर्तित किये जाने पर सहमति व्यक्त की गयी।



  
 उपखण्ड स्तरीय वन अधिकार समिती  
 तहसील- देवप्रयाग  
 जनपद देहरी गढ़वाल

प्रतिनिधि : जिलाधिकारी देहरी गढ़वाल को सूचना एवं आवश्यक कार्यवाही

हेतु :

  
 उप जिलाधिकारी/अध्यक्ष  
 उपखण्ड स्तरीय वन अधिकार समिती  
 तहसील देवप्रयाग  
 जनपद देहरी गढ़वाल

परियोजना का नाम:- मुख्यमंत्री ग्राम सड़क समीक्षण के अंतर्गत जनपद टिहरी गढ़वाल के विकास एवं देखभाल में शामिल हुए जामनीवाल गौड़ मार्ग के K.M. 2-60 से दिल्ली-मनौली गौड़ मार्ग का नवतीर्था  
 दिनांक 14/11/14 उपखण्ड स्तरीय समिति की सम्पन्न बैठक की उपस्थिति  
 जामनद- टिहरी गढ़वाल

1.	श्री दीपेंद्र सिंह नैगी	उपजिला विजारी	अध्यक्ष	
2.	श्री प्रदीप कुमार	उप प्रभागीय वनाधिकारी	सदस्य	
3.	श्री वी.पी. जैरोला	राज्यक सनाज कल्याण अधिकारी	सदस्य/सचिव	
4.	श्री <del>...</del>	पी.ओ.सी.ओ. से	सदस्य	

परियोजना का नाम:- मुख्य मंत्री ग्राम सड़क संयोजन के अन्तर्गत जनपद दिहरी गढ़वाल के विकास खण्ड देवप्रयाग में ब्रागवाण से जानगीखल मोटर मार्ग के कि०मी० 2.00 से ददौली-भन्डोली मोटर मार्ग का नया निर्माण

**वन अधिकार अधिनियम, 2006 के अन्तर्गत अनापत्ति प्रमाण-पत्र**

ग्राम ब्रागवाण का नाम भूखण्डावाण  
तहसील देवप्रयाग जिला दिहरी गढ़वाल

**अनापत्ति प्रमाण पत्र**

सततखण्ड में जनपद दिहरी गढ़वाल के अन्तर्गत विकास खण्ड देवप्रयाग में ददौली-भन्डोली मोटर मार्ग परियोजना के निर्माण हेतु (0.765 हे० आदिवासी वन भूमि, 0.423 हे० खिदिवा सीमा भूमि शून्य हे० वन पंचायत भूमि) अर्थात् कुल 1.188 हे० वन भूमि का लोक निर्माण विभाग कौर्तिनगर के पक्ष में भारत सरकार, प्रशासन एवं वन मन्त्रालय द्वारा प्रस्तावित करने हेतु अभ्येदन प्रस्तुत किया गया।

उक्त प्रकरण के विषय में वन पञ्चायत ददौली-भन्डोली द्वारा दिनांक 13.11.14 को सत्य-वन ग्राम समिति/ग्राम पंचायत की बैठक में प्रयोज्य एजेंसी द्वारा आवेदन एवं भूमि के संबंध में अनापत्ति प्रमाण पत्र निर्गत करने हेतु विस्तृत चर्चा की गई। यह कि वन अधिकार अधिनियम, 2006 के प्रावधानों के तहत आवेदित वन भूमि में आवेदक अथवा किसी गैर आवेदक की कच्चा/भूमि कार्य नहीं है। उपस्थित सभी प्रागवाणियों द्वारा स्पष्ट किया गया कि उक्त वन भूमि में कच्ची भी आवेदक अथवा गैर आवेदक का कच्चा/भूमि कार्य नहीं किया जा रहा है। इसके अतिरिक्त परियोजना के निर्माण हेतु आवेदित वन भूमि पर प्रागवाणियों के सम्बन्धित अधिकार का हानन नहीं हो रहा है।


वनों के लक्षण-ग्राम समिति द्वारा सर्वसम्मति से निर्णय लिया गया /प्रस्ताव पारित किया गया कि ग्राम ददौली-भन्डोली के लाभकारीयों की उक्त वन भूमि लोक निर्माण विभाग कौर्तिनगर प्रयोक्ता एजेंसी को परियोजना के निर्माण हेतु दिये जाने पर कोई अपत्ति नहीं है।

प्रमाणित किया जा सत्य एवं सही है।

*[Handwritten Signature]*  
हो/

ग्राम

नोट - यदि किसी आवेदक अथवा इनवार्सी की किसी भूमि प्रभावित हो रही है तो उसे अनापत्ति प्रमाण पत्र के दिशा चामा/उक्त प्रपत्र उप जिलाधिकारी को अधिकाता में उचित राशि द्वारा प्राप्त कर प्रयोक्ता एजेंसी को उपलब्ध कराया जायेगा।




प्र. 3, 303

दिनांक 13-11-14 को ग्राम शासक की सम्पत्ति के अर्पण की सफलता

ग्राम पंचायत गल्लियागांव

क्रमांक	ग्राम शासक की सम्पत्ति के अर्पण की सफलता के नाम	हस्ताक्षर
1-	श्री सुभाष राय	<del>सुभाष राय</del>
2-	श्री सुभाष सिंह लिमवाल	<del>सुभाष सिंह</del>
3-	श्री सुभाष सिंह लिमवाल	<del>सुभाष सिंह</del>
4-	श्री सुभाष सिंह लिमवाल	<del>सुभाष सिंह</del>
5-	श्री सुभाष सिंह लिमवाल	<del>सुभाष सिंह</del>
6-	श्री सुभाष सिंह लिमवाल	<del>सुभाष सिंह</del>
7-	श्री सुभाष सिंह लिमवाल	<del>सुभाष सिंह</del>
8-	श्री सुभाष सिंह लिमवाल	<del>सुभाष सिंह</del>
9-	श्री सुभाष सिंह लिमवाल	<del>सुभाष सिंह</del>
10-	श्री सुभाष सिंह लिमवाल	<del>सुभाष सिंह</del>
11-	श्री सुभाष सिंह लिमवाल	<del>सुभाष सिंह</del>
12-	श्री सुभाष सिंह लिमवाल	<del>सुभाष सिंह</del>
13-	श्री सुभाष सिंह लिमवाल	<del>सुभाष सिंह</del>
14-	श्री सुभाष सिंह लिमवाल	<del>सुभाष सिंह</del>
15-	श्री सुभाष सिंह लिमवाल	<del>सुभाष सिंह</del>
16-	श्री सुभाष सिंह लिमवाल	<del>सुभाष सिंह</del>
17-	श्री सुभाष सिंह लिमवाल	<del>सुभाष सिंह</del>
18-	श्री सुभाष सिंह लिमवाल	<del>सुभाष सिंह</del>
19-	श्री सुभाष सिंह लिमवाल	<del>सुभाष सिंह</del>
20-	श्री सुभाष सिंह लिमवाल	<del>सुभाष सिंह</del>
21-	श्री सुभाष सिंह लिमवाल	<del>सुभाष सिंह</del>
22-	श्री सुभाष सिंह लिमवाल	<del>सुभाष सिंह</del>
23-	श्री सुभाष सिंह लिमवाल	<del>सुभाष सिंह</del>
24-	श्री सुभाष सिंह लिमवाल	<del>सुभाष सिंह</del>
25-	श्री सुभाष सिंह लिमवाल	<del>सुभाष सिंह</del>
26-	श्री सुभाष सिंह लिमवाल	<del>सुभाष सिंह</del>
27-	श्री सुभाष सिंह लिमवाल	<del>सुभाष सिंह</del>

ग्राम पंचायत गल्लियागांव  
 दिनांक 13-11-14  
 ग्राम पंचायत गल्लियागांव







# उत्तराखण्ड शासन

## लोक निर्माण विभाग



उत्तराखण्ड सरकार

४वां वृत्त, लोक निर्माण विभाग  
नई टिहरी

अस्थाई खण्ड, लो०नि०वि० श्रीनगर  
मुख्यालय-कीर्तिनगर

### मलवा निस्तारण प्रस्ताव

Name Of Work:-

मुख्य मंत्री ग्राम शहक योजना के अन्तर्गत जन्मद टिहरी के विकास खण्ड देवप्रसाद में बागवन रो जागणीखाल मोटर मार्ग के कि०मी० २.०० से बदली गण्डोली मोटर मार्ग का नव निर्माण से उत्पन्नित मलवा निस्तारण हेतु प्रस्ताव।

अनुमानित लागत

Rs. 5.62 लाख

**INDEX**

(97)

**Name Of Work:-** मुख्य मंत्री ग्राम सड़क योजना के अन्तर्गत जगपद टिहरी के विकास खण्ड क्षेत्रप्रयाग से बायपास से जामपीखाल मोटर मार्ग के कि०मी० २.०० से ददौली भण्डौली मोटर मार्ग का नव निर्माण से उत्सर्जित मूल्य निश्चरण हेतु प्रस्ताव।

Sl. No.	Detail	Page
1	Title Page	
2	Index	
3	List Of Officers	
4	Report	
5	Annexures	
6	Specifications	
7	Analysis Of Rates	
8	Detail Of Measurement	
9	Bill Of Quantity	
10	Summary of Estimated Cost	

List of Names of Concerned Engineers Associated With The Estimating & Costing

Sl. No.	Name of Officials	Designation	Signature With Date
1	Er. B. P. Nautiyal	Executive Engineer	
2	Er. H.B. Maithani	Assistant Engineer	<i>[Signature]</i>
3	Er. Arvind Dyundi	Junior Engineer (Technical)	
4	Er. Manish Kotiyal	Junior Engineer	

## प्रतिवेदन

कार्य का भाग:- मुख्य मंत्री ग्राम सड़क योजना के अन्तर्गत जनपद टिहरी के विकास खण्ड देवप्रयाग में बागवान से जामणीखाल मोटर मार्ग के कि०मी० 2.00 से ददौली भण्डौली मोटर मार्ग का नव निर्माण से उत्सर्जित मलवा निस्तारण हेतु प्रस्ताव।

मुख्य मंत्री ग्राम सड़क योजना के अन्तर्गत जनपद टिहरी के विकास खण्ड देवप्रयाग में बागवान से जामणीखाल मोटर मार्ग के कि०मी० 2.00 से ददौली भण्डौली मोटर मार्ग का निर्माण कार्य शासनपत्र 1440 / 111 (3) / 11-05 (आ०आ०)/2011 28 नम्बर 2011 द्वारा कुल लम्बाई 6.00 कि०मी०, लागत 75.60 लाख प्रथम वर्ष स्विकृत है। उपरोक्त मोटर मार्ग की बन भूमि हस्तान्तरण पत्रावली का पत्र सं०४४बी/यू०सी०मी०/०४/५७/2014/एफ०सी०/५७ के अनुसार निष्काशन कर जिसमें मलवे की विस्तृत गणना के साथ मलवा निस्तारण की योजना, निर्धारित धनसंधि का ब्यौरा निस्तारित किट्टो तथा उस व्यक्तियों करने के क्षेत्रण प्रभागों के जमाखिजारी द्वारा स्वीकृत करने हेतु वर्णित था। आठ: लका के क्रम में यह मलवा निस्तारण प्रस्ताव मांटेत किया गया है।

इस विस्तृत प्रस्ताव में मलवा निस्तारण हेतु आठ डमिंग जोन बनाये गये हैं। जिनमें मलवा निस्तारण करने हेतु रिटेनिंग चाल का निर्माण किया जायेगा।

उपरोक्त वर्णित कार्य हेतु कुल लागत रु० 2.89 लाख का प्रस्ताव मांटेत कर स्वीकृति हेतु प्रस्तुत है।

सहायक अभियन्ता  
का का लो नि वि  
की नंबर १०० टिहरी

सहायक अभियन्ता  
५०५५, लोकनिर्माण विभाग,  
मुख्य जवा-कीटो न र



**Analysis of Rate**

100

**Name Of Work:** मुख्य मंत्री श्रावण रुद्र का खोजने के अंतर्गत जयपुरह टिकरी के विकास केन्द्र देवप्रयाग में कच्चापत्थर से बागवनीखाल गैलरी मार्ग को विद्युत् 2.00 से बढ़ेती उपरोली नोडर मार्ग का इस विधि से उत्पन्नित अथवा बिना 20 हेतु प्रस्ताव।

Block: Devprayag

SN	Description	Rate	Unit
75476 16-1	Earthwork in excavator for structures as per drawing and technical specifications Clause 305.1 including setting out, construction of shoring and bracing, removal of stumps and other detentous material and disposal upto a lead of 50 m, dressing of sides and bottom and backfilling in trenches with excavated suitable material. Excavation in foundation for retaining & breast walls in all types of soils and rocks including load, lift and disposal of surplus material as per direction of engineer-in-charge	Cu.m	Rs. 224.10
75478 16-3	Random Rubble Masonary laid dry in breast wall, retaining wall, parapets, scupper etc. Including supply of all materials, labour & royalty etc, required for proper completion of work. (As per PWD Uttarakhnad special cat Onis.)	Cu.m	Rs. 1,477.30

J.E.

Assistant Engineer  
Temp. Div. P.W.D.  
Kirtinagar

Executive Engineer  
Temp. Div. P.W.D.  
Kirtinagar

# SPECIFICATIONS

**Name Of Work:-** मुख्यमंत्री ग्राम सड़क योजना के अन्तर्गत जनपद टिहरी के विकास खण्ड देवप्रयाग में बागवान से जागणीखाल मोटर मार्ग के कि०मी० २.०० से दरौली मण्डौली मोटर मार्ग का नव निर्माण से अतिरिक्त मलवा विस्तारण हेतु प्रस्ताव।

ALL THE WORKS SHALL BE EXECUTED STRICTLY AS PER THE APPROVED SPECIFICATIONS OF UTTARANCHAL PUBLIC WORKS DEPARTMENT AND ISSUED CIRCULARS / DIRECTIONS BY CHIEF ENGINEER

**Assistant Engineer**  
Temp. Div. PWD Srinagar  
Headquarter: Kirtinagar

**Executive Engineer**  
Temp. Div. PWD Srinagar  
Headquarter: Kirtinagar

**DETAILS OF MEASUREMENT**

सूची नं० १०० - ...

Sl No	Item of work	No	L	W/B	H/D	Quantity
1	2	3	4	5	6	7
1	Earthwork in excavation for 1:1 slope for crawling and timbered concrete core (Class 3057) including a bridge, construction of sump and trench, removal of stumps and other deleterious material and disposal upto a depth of 50 m, dressing of sides and bottom and backfilling in trenches with excavated suitable material. Excavation in the section to be shown & laid out in all types of soils and rocks including load, for and disposal of surplus material as per a section of the plan in detail.					
	K.M.1					
	Quantity for Wire Crates in 1 layers	18.12	50.00	1.16	0.29	6.50 Cum
	Quantity for Wire Crates in 1 layers	18.12	50.00	1.10	0.29	4.42 Cum
	Quantity for Wire Crates in 1 layers	18.12	50.00	1.10	0.29	6.50 Cum
	K.M.2					
	Quantity for Wire Crates in 1 layers	18.12	50.00	1.16	0.29	8.80 Cum
	K.M.3					
	Quantity for Wire Crates in 1 layers	18.12	50.00	1.13	0.29	7.50 Cum
	K.M.5					
	Quantity for Wire Crates in 1 layers	18.12	50.00	1.10	0.29	8.50 Cum
	Quantity for Wire Crates in 1 layers	18.12	50.00	1.10	0.29	2.50 Cum
	K.M.4					
	Quantity for Wire Crates in 1 layers	18.12	50.00	1.10	0.29	6.50 Cum
	Total					53.20 Cum
2	Provide a Rippled Manganese sheet in 1 and wall covering wall, parapet, etc. etc. including supply of all material, labour & etc. as per the specification for proper installation of work 1:1 slope 1:1:1 as per specification.					
	K.M.1					
		18.1	24.00	11.2-0.02	1.50	50.00 Cum
		18.2	24.00	11.2-0.02	1.50	50.00 Cum
	K.M.2					
		18.1	25.00	11.2-0.02	1.50	56.50 Cum
		18.2	25.00	11.2-0.02	1.50	56.50 Cum
	K.M.3					
		18.1	25.00	11.2-0.02	1.50	56.50 Cum
	K.M.5					
		18.1	25.00	11.2-0.02	1.50	56.50 Cum
		18.2	25.00	11.2-0.02	1.50	56.50 Cum
	K.M.4					
		18.1	25.00	11.2-0.02	1.50	56.50 Cum
		18.2	25.00	11.2-0.02	1.50	56.50 Cum
	Total					202.18 Cum
	Area of Nap Land for Dumping 1	18.1	20.00	19.00	-	400.00 Sqm
	Area of Nap Land for Dumping 2	18.1	25.00	19.00	-	475.00 Sqm
	Area of Nap Land for Dumping 3	18.1	30.00	19.00	-	570.00 Sqm
	Area of Nap Land for Dumping 4	18.1	30.00	19.00	-	570.00 Sqm
	Area of Nap Land for Dumping 5	18.1	25.00	19.00	-	475.00 Sqm
	Area of Nap Land for Dumping 6	18.1	25.00	19.00	-	475.00 Sqm
	Area of Nap Land for Dumping 7	18.1	25.00	19.00	-	475.00 Sqm
	Area of Nap Land for Dumping 8	18.1	25.00	19.00	-	475.00 Sqm
	Total Area of Nap Land					3000.00 Sqm
	10000 Sqm = One Hect					0.28 Hec
	Area of Dumping yard					0.28 Hec

J.L.

Assistant Engineer  
Temp. Div. P.W.D.  
Kirtinagar



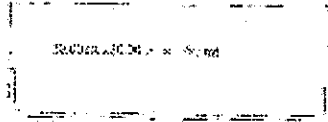


**DETAILS OF MEASUREMENT**

104

कार्य का नाम भूखण्ड नं. 01 का नया सड़क योजना के अन्तर्गत जल-व्यय (R&S) से विकसित कृत संयोजन में श्रमदान से कार्यवाही की गई कार्य के विवरण इससे दर्शनी सहायकी धारा कार्य का नया विवरण के अनुसार प्रस्तावित प्रमाणित किया गया है।


**Dumping Zone - 1 (K.M. 1)**



Plan of dumping zone 1.

Capacity Of Dumping Zone No. 1	30	20.00	20.00	1.50	450.00 Cum
--------------------------------	----	-------	-------	------	------------

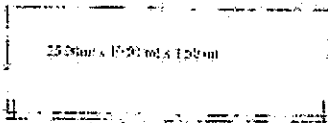
**Dumping Zone - 2 (K.M. 1)**



Plan of dumping zone 2.

Capacity Of Dumping Zone No. 2	20	20.00	10.00	1.50	300.00 Cum
--------------------------------	----	-------	-------	------	------------

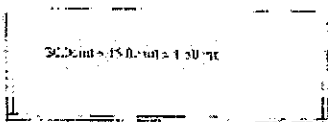
**Dumping Zone - 3 (K.M. 1)**



Plan of dumping zone 3.

Capacity Of Dumping Zone No. 3	25	25.00	10.00	1.50	375.00 Cum
--------------------------------	----	-------	-------	------	------------

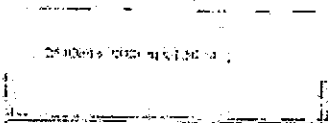
**Dumping Zone - 4 (K.M. 2)**



Plan of dumping zone 4.

Capacity Of Dumping Zone No. 4	30	20.00	15.00	1.50	500.00 Cum
--------------------------------	----	-------	-------	------	------------

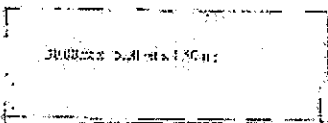
**Dumping Zone - 5 (K.M. 4)**



Plan of dumping zone 5.

Capacity Of Dumping Zone No. 5	25	25.00	10.00	1.50	375.00 Cum
--------------------------------	----	-------	-------	------	------------

**Dumping Zone - 6 (K.M. 5)**



Plan of dumping zone 6.


Capacity Of Dumping Zone No. 6	30	20.00	10.00	1.50	450.00 Cum
--------------------------------	----	-------	-------	------	------------

J.E.

Assistant Engineer  
Tamp. Div. P.W.D.  
Kirtinagar

105

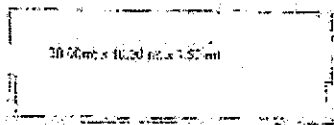
Dumping Zone - 7 (K.M. 5)



Plan of dumping zone 7

Capacity Of Dumping zone No. 7	sqm	210.00	30.00	1.50	315.00 Cum.
--------------------------------	-----	--------	-------	------	-------------

Dumping Zone - 8 (K.M. 6)



Plan of dumping zone 8

Capacity Of Dumping Zone No. 8	sqm	210.00	30.00	1.50	315.00 Cum.
--------------------------------	-----	--------	-------	------	-------------

Total quantity of stock retained by Dumping zone - 630.00

J.L.

Assistant Engineer  
Temp. Dy. P.W.D.  
Kithmagala

**BILL OF QUANTITY**

कार्य का नाम :- जनपद दिहरी मन्दावन के विकासखण्ड कीर्तिनगर में राज्य योजना के अंतर्गत गंजाकोट से बंदासा गौटर मार्ग का निर्माण। (4 कि.मी.0)

Sl. No.	Item of work	Quantity	Unit	Rate	Per	Amount
1	2	3	4	5	6	7
1	Earthwork in excavation for structures as per following and technical specifications (Clause 305.) including setting out, construction of sloping and bracing, removal of stumps and other deleterious material and disposal upto a lead of 50 m, dressing of sides and bottom and backfilling in trenches with excavated suitable material. Excavation in foundation for retaining & breast walls in all types of soils and rocks including lead, 1:1 and disposal of surplus material as per direction of engineer in charge	57.90	Cum.	224 10	Cum.	12968.99
2	Random Rubble Masonry laid dry in breast wall retaining wall, parapets, scupper etc. including supply of all materials labour, J & P & royalty etc. required for proper execution of work. (As per PWD technical specifications)	300.18	Cum.	1477 80	Cum.	436403.17
4	Total Area of Nsap Land	0.380	Hec.	370000.00	Hec.	105600.00
				<b>Total</b>		<b>567082.12</b>

J.E.

Assistant Engineer  
Prov. Div. P.W.D.  
New Tehri

Executive Engineer  
Prov. Div. P.W.D.  
New Tehri




आज दि० २१/१२/२०१५ को गाँव पंचायत सिरणीगाँव, अल्मीगाँव, द्यैली पट्टी चन्द्रवदनी जे: इतली बैकक आयोजन किया गया, उक्त बैकक जे गाँव-पंचायत सिरणीगाँव, अल्मीगाँव तथा द्यैली जे द्यैली से अल्मी तक जो (०६) क: कि० भी: जेठ गाँव स्वीकृत है से शैड काटिंग के दौरान जो प्रलय निकलेगा, उक्त जलवे का निश्चय हेतु निम्न व्याप्ति

- १) श्री कुमार, सुन्दरलाल पुत्र रेवतराम
- २) चन्दी प्रसाद पुत्र जहेवर
- ३) जगदराम पुत्र कर्मला
- ४) लदक बच्चू पुत्र शूर्ति
- ५) गणपती, जगेश्वर पुत्र शूर्ति
- ६) अश्विनी, भाधवानन्द पुत्र विद्यादत्त


अल्मीगाँव - १) प्रतापसिंह पुत्र कुंवर सिंह, २) पुत्र चन्दनसिंह  
 ३) मनोहरसिंह, भगवानसिंह पुत्र शम्भूसिंह  
 द्यैली - १) बन्धनासिंह, पुत्र शूर्ति २)  
 लखनपुत्र पुत्र प्रताप ३) बागसिंह पुत्र रमण ४) लुदक, बच्चू  
 पुत्र शूर्ति ५) बन्धनासिंह, पुत्र शूर्ति ६) सोनसिंह  
 पुत्र राजसिंह ७) जगदसिंह पुत्र शूर्ति, आदि सम्मान  
 व्याप्तियों द्वारा अपने निजी खेतों जे प्रलय इत्येस  
 व्यक्तियों को सहमत है।

- सहसकार भू-स्वामी
- |                 |               |
|-----------------|---------------|
| १) कुन्दलक      | १) प्रतापसिंह |
| २) चन्दी प्रसाद | २) भगवतसिंह   |
| ३) लुदक         | ३) जेठ सिंह   |
| ४) भाधवानन्द    | ४) बन्धनासिंह |
| ५) जगदराम       | ५) सोनसिंह    |
| ६) मनोहरसिंह    | ६) जगदसिंह    |
| ७) जेठसिंह      | ७) कर्मलसिंह  |
| ८)              | ८) लुदक       |
|                 | ९) जगदसिंह    |



श्रम नं० रकम निम्न प्रकार है।  
x


क्र. सं०	खता नं०	रकम नं०	रकम
	रिपोर्ट		
①	6	538 544 545 546	0.034 0.023 0.059 0.030
	⑤	-838 843	0.015 0.075
②	24	835 837	0.059 0.106
③	12	543 547 548	0.010 0.033 0.033
④	8	549 836 270	0.055 0.070 0.018
⑤	11	271	0.013
⑥	23	269	0.016
⑦	8	836 270	0.070 0.018
⑧	25	272 273	0.020 0.030



1-10-2015  
A-1-15  
रकम नं०  
श्रम नं०

खेत नं० शक शकवा निम्नलिखित है।

क्र. सं.	खेता नं०	खक नं०	रकबा
	अल्की गाव		
①	18	31	0.008
		32	0.010
		35	0.005
		36	0.005
		37	0.010
		155	0.011
		156	0.011
		157	0.016
		158	0.019
		159	0.034
②	28	33	0.009
		34	0.010



102324  
A-445  
राज्य शासन  
कृषि विभाग  
महाराष्ट्र-देवघर  
दिनांक



खेत नं० एवं रकबा निम्नप्रकार में :

क्र. सं.	खेता नं०	रकबा नं०	रकबा
③	<u>दयेली</u>		
①	8	122	0.0138
		339	0.038
		384	0.019
		385	0.019
		386	0.014
		387	0.011
		390	0.031
②	17	825	0.028
		826	0.004
		827	0.013
③	9	828	0.004
		829	0.011
④	12	830	0.018
⑤	22	338	0.036
⑥	20	125	0.026
		126	0.063
⑦	18	127	0.015
		128	0.024

प्रमाणित

12/2/2014  
2014  
रकबा एवं रकबा नं०  
बहुलीक-देवेप्रयाग  
सिद्धी नगरपालिका