

सेवा

फाइल नम्बर 10 रखर

566

021-5/22

वन संरक्षक,  
गढ़वाल वृत्त, उत्तराखण्ड, पौड़ी।

विषय:- जनपद चमोली के विकाखण्ड कर्णप्रयाग में शहीद भगत सिंह मार्ग (तेफना-कण्डारा मोटर मार्ग) के किमी0 3.00 से चटिग्याला-कोटी-नौली-हिण्डोली होते हुए सोनला-कण्डारा मोटर मार्ग के किमी0 16.00 तक मोटर मार्ग के निर्माण हेतु 1.307 है0 वन भूमि का उत्तराखण्ड लोक निर्माण विभाग को प्रत्यावर्तन।

संदर्भ:- भारत सरकार, पर्यावरण वन एवं जलवायु परिवर्तन मंत्रालय की पत्र सं0 08बी/यू0सी0पी0/06/62/2016/एफ0सी0/1488 दिनांक 23.10.2018 एवं अपर प्रमुख वन संरक्षक एवं नोडल अधिकारी वन संरक्षण, उत्तराखण्ड देहरादून का ऑनलाईन दिनांक 04.11.2020.

महोदय,

उपरोक्त संदर्भित पत्र के क्रम में अवगत कराना है कि विषयांकित मोटर मार्ग के निर्माण हेतु 1.307 है0 वन भूमि का लोक निर्माण विभाग को हस्तान्तरण की सैद्धान्तिक स्वीकृति की अनुपालन आख्या अपर प्रमुख वन संरक्षक एवं नोडल अधिकारी, वन संरक्षण देहरादून द्वारा भारत सरकार पर्यावरण वन एवं जलवायु परिवर्तन मंत्रालय को प्रेषित की गयी, जिसमें भारत सरकार पर्यावरण वन एवं जलवायु परिवर्तन मंत्रालय देहरादून की पत्र सं0 08बी/यू0सी0पी0/06/62/2016/एफ0सी0/1488 दिनांक 23.10.2018 से कुछ कमियों के निराकरण हेतु वापस किया गया है। चाही गयी बिन्दुओ की सूचना निम्नानुसार प्रेषित है:-

- 1- बिन्दु सं0 01- रू0 6,62,209/- की धनराशि की संशोधित क्षतिपूरक वृक्षारोपण योजना की तीन-तीन प्रतियां संलग्न की जा रही है तथा क्षतिपूरक वृक्षारोपण हेतु स्थल ग्राम सुनाली सिविल भूमि का आरक्षित/संरक्षित वन भूमि घोषित प्रमाण पत्र संलग्न कर प्रेषित की जा रही है। (संलग्न-1, 2)
- 2- बिन्दु सं0 02- त्रुटिवश एन0पी0वी0 के आंगणन में ईको क्लास की श्रेणी v dense forest लिया गया, जिस कारण एन0पी0वी0 का मूल्य 11,04,415.00 आंकलित किया गया। संशोधित एन0पी0वी0 के आंगणन रू0 8,58,669.00 की छाया प्रति संलग्न की जा रही है। जिसके अनुसार प्रयोक्ता अभिकरण द्वारा एन0पी0वी0 की धनराशि जमा की गयी है। (संलग्न-3)
- 3- बिन्दु सं0 03- प्रयोक्ता एजेन्सी द्वारा Village level committee proceeding under FRA and digital map of the Forest land proposed for diversion and the land identify for CA की प्रति संलग्न कर प्रेषित की जा रही है। (संलग्न-4)

अतः आपसे अनुरोध है कि उपरोक्त प्रकरण में विधिवत स्वीकृति हेतु यथोचित कार्यवाही करने की कृपा करें।  
संलग्न:- यथोपरि।

भवदीय,

(सर्वेश कुमार)

प्रभागीय वनाधिकारी,  
बद्दीनाथ वन प्रभाग, गोपेश्वर।

पत्रांक:- 4730 / 12-1 दिनांकित।

प्रतिलिपि:- अपर प्रमुख वन संरक्षक एवं नोडल अधिकारी, वन संरक्षण, उत्तराखण्ड देहरादून को उपरोक्त संदर्भित पत्र के क्रम में सूचनार्थ एवं आवश्यक कार्यवाही हेतु प्रेषित।

प्रतिलिपि:- अधिशासी अभियन्ता, प्रान्तीय खण्ड, लोक निर्माण विभाग, कर्णप्रयाग, को सूचनार्थ प्रेषित।

कमलानाथ (R.K. LACC)

NR  
02/05/2022  
2/5/22

(सर्वेश कुमार)

प्रभागीय वनाधिकारी,  
बद्दीनाथ वन प्रभाग, गोपेश्वर।

P.T.O

# 11 कार्यालय प्रभागीय वनाधिकारी, बद्रीनाथ वन प्रभाग, गोपेश्वर 11

E-Mail:- dfo\_badrinath\_uta@yahoo.co.in Phone No :- 01372-252175

पत्रांक:

/

दिनांक, गोपेश्वर, सितम्बर 25 /2025

सेवा में,

वन संरक्षक,

गढ़वाल वृत्त, उत्तराखण्ड पौड़ी।

विषय:-

जनपद चमोली के विकाखण्ड कर्णप्रयाग में शहीद भगत सिंह मार्ग (तेफना-कण्डारा मोटर मार्ग) के किमी 0 3.00 से चटिंग्याला-कोटी-नौली-हिण्डोली होते हुए सोनला-कण्डारा मोटर मार्ग के किमी 0 16.00 तक मोटर मार्ग के निर्माण हेतु 1.307 है 0 वन भूमि का उत्तराखण्ड लोक निर्माण विभाग को प्रत्यावर्तन।

संदर्भ:-

आपका पत्रांक-2555/12-7 दिनांक-06.05.2022

महोदय,

उपरोक्त संदर्भित पत्र से विषयांकित मोटर मार्ग के वन भूमि हस्तान्तरण की सैद्धान्तिक स्वीकृति की अनुपालन आख्या के बिन्दु सं0-3 में सैद्धान्तिक स्वीकृति की शर्त सं0-6 के अनुसार Village level Committee proceedings under FRA and Digital Map of the Forest Land propose for diversion and Land Identify for CA की संशोधित पठनीय प्रति चाही गयी थी। अधिशासी अभियन्ता प्रान्तीय खण्ड लोक निर्माण विभाग कर्णप्रयाग के पत्रांक-1969/10एल0ए दिनांक-24.09.2025 द्वारा इस कार्यालय को प्रेषित की गयी है।

अतः उपरोक्तानुसार सैद्धान्तिक स्वीकृति की शर्त सं0-6 के अनुसार Village level Committee proceedings under FRA and Digital Map of the Forest Land propose for diversion and Land Identify for CA की संशोधित पठनीय प्रति की चार कॉपियां तथा एन0पी0वी0 की बढी हुई के अनुरूप अवशेष धनराशि का कैम्पा कोष में जमा चालान की चार कॉपियाँ इस अनुरोध के साथ प्रेषित की जा रही है, कि आप अपने स्तर से यथोचित कार्यवाही करने की कृपा करें।

संलग्नक:- यथोपरि।

भवदीय,

(सर्वेश कुमार)

प्रभागीय वनाधिकारी,  
बद्रीनाथ वन प्रभाग, गोपेश्वर।

पत्रांक:- 1416

/ 12-1

दिनांकित।

प्रतिलिपि:- अधिशासी अभियन्ता, प्रान्तीय खण्ड, लोक निर्माण विभाग, कर्णप्रयाग को उपरोक्तानुसार सूचनार्थ एवं आवश्यक कार्यवाही हेतु प्रेषित।

AB/ 1416/12-1/25  
14/10/25  
4/10/25

(सर्वेश कुमार)  
प्रभागीय वनाधिकारी,  
बद्रीनाथ वन प्रभाग, गोपेश्वर।

**FORM-I**  
(for Linear Projects)  
**Government of Uttarakhand**  
**Office of the District Collector, Chamoli**

No. /

Dated : 14/01/2015

**TO WHOM SO EVER IT MAY CONCERN**

In compliance of the Ministry of Environment and Forests (MoEF), Government of India's letter No. 11-9/98-FG (pt) dated 3<sup>rd</sup> August 2009 wherein the MoEF issued guidelines on submission of evidence for having initiated and completed the process of settlement of rights under the scheduled Tribes and Other Traditional Forest Dwellers (Recognition of Forest Rights) Act, 2006 ('FRA', for short) on the forest land proposed to be diverted for non-forest purposes read with MoEF's letter dated 5<sup>th</sup> February 2013 wherein MoEF issued certain relaxation in respect of linear projects, it is a certified that **1.307** Hectares of forest land proposed to be diverted in favor of Public Works Department Uttarakhand for **Construction of Tefna kandara Sonla kandara via chatingyala-koti-nauli-hindoli motor road in district chamoli** falls within jurisdiction of Kandara Village in Karanprayag Tehsil.

It is further certified that :-

- (a) The Complete Process for identification and settlement of rights under the FRA has been carried out for the **1.307** Hectares of forest area proposed for diversion. A copy of records of all consultations and meetings of the Forest Rights Committee (s), Gram Sabha (s), Sub-Division Level committee (s) and the District Level Committee are enclosed as annexure 23, 23.1, 23.2 and 23. (A).
- (b) The diversion of forest land for facilities managed by the government as required under section 3 (2) of the FRA has been completed and the Gram Sabha (s) have given their consent to it,
- (c) The Proposal does not involve recognized rights of Primitive Tribal Groups and Pre-agricultural communities.

Encl : As above


↓  
**Sanjay Kumar**  
District Magistrate  
Chamoli (Uttarakhand)

**Office of the District Collector,  
District-Chamoli (Uttarakhand)**

**Proceeding of the meeting of the District Level Committee constituted under Schedule Tribes & Other Traditional Forest Dwellers (Recognition of Rights) Act (FRA), 2006**

A meeting of the District Level Committee of Chamoli District (Uttarakhand), constituted under FRA 2006 was held under the chairmanship of Shri Sanjay Kumar, District Magistrate, Chamoli (Uttarakhand) on 14.09.2015. At 11:00 AM at Chamoli in which the application claiming rights in village Thapli of Tehsil-Karanprayag, area Measuring 1.307 Hectares for the **Construction of Tefna kandara, Sonla kandara via chatingyala-koti-nauli-hindoli motor road** of forest land under FRA, 2006 of the following applicant duly processed and recommended by the Sub-Division Level Committee of Karanprayag Tehsil were discussed to consider the same for admission by the District Level Committee.

After scrutiny of the documents and detailed discussions no objection / claims were found to have been made and hence District Level Committee recommend the above case for diversion of the land for the said purpose.

  
**Sanjay Kumar**  
District Magistrate -cum-  
Chairman, District Level  
Committee, Chamoli

प्रपत्र-23.2

परियोजना का नाम :- मा. मुख्यांश की चौकण, के अन्तर्गत जनपद  
चमोली के विकासखण्ड-कपीप्रभाग में राष्ट्रीय हाइलैंड मार्ग  
तेफना, कपडार। मोटर मार्ग के किमी. 3.00 से होते हुए सोनला  
कपडार। मोटर मार्ग के किमी. 16.00 तक मोटर मार्ग का नव निर्माण  
कार्यालय उप जिलाधिकारी

अनुसूचित जनजाति और परम्परागत वनवासी अधिनियम 2006 के तहत  
प्रमाण-पत्र  
उपखण्डस्तरीय समिति

उपखण्ड कपीप्रभाग परिक्षेत्र के अन्तर्गत तेफना, कपडार के किमी. 3 से सोनला कपडार के  
किमी. 16 तक निर्माण (सूचना) हे० आरक्षित वन भूमि, 0.570 हे० सिविल एवं सोयम वनभूमि ..  
0.430 हे० वनपंचायत भूमि, अर्थात् कुल 1.300 हे० वनभूमि ) का लो. ए. टि. वि.  
प्रयोक्ता एजेन्सी के पक्ष में हस्तान्तरित किये जाने हेतु अनुसूचित जनजाति और अन्य  
परम्परागत वनवासी (वन अधिकारों की मान्यता) अधिनियम, 2006 के अन्तर्गत  
उपखण्डस्तरीय समिति, (तहसील कपीप्रभाग) की दिनांक 13-01-15 को सम्पन्न  
बैठक की कार्यवाही का विवरण:-

अनुसूचित जनजाति और अन्य परम्परागत वननिवासी (वन अधिकारों की मान्यता)  
अधिनियम 2006 एवं नियम 2008 के अन्तर्गत उपखण्डस्तरीय वनअधिकार समिति की  
बैठक श्री. किशोरी सिंह राणा उप जिलाधिकारी एवं अध्यक्ष उपखण्डस्तरीय वनअधिकार  
समिति की अध्यक्षता में आयोजित की गयी। बैठक में माननीय सदस्यों की उपस्थिति  
निम्नानुसार है।

- 1- श्री. किशोरी सिंह राणा उपजिलाधिकारी..... अध्यक्ष
  - 2- श्री. शिवानन्द सुपुत्र उपप्रभागीय वनाधिकारी चमोली उप वन प्रभाग सदस्य  
गोपेश्वर चमोली
  - 3- श्री. मोहन सिंह अण्डरी सहायक समाजकल्याण अधिकारी कपीप्रभाग सदस्य
  - 4- श्री. आ. ए. पा. शा. नि. ए. व. वनाधिकार समिति सदस्य
- श्री. सुशान्त रावत वनाधिकार समिति सदस्य (सुशान्त रावत)

मालकत पुमोहित वनाधिकार समिति सदस्य (मालकत पुमोहित)



परियोजना का नाम :-

मात्रा 1.5 हेक्टर प्रपत्र-231  
मुख्यमंत्री जमीन धोषण - के अन्तर्गत जनपद चमोली के  
विभाग संख्या 100/2018 में डाहीवगंगर नि.स. मार्ग, देफवा गड्डा  
मोटा मार्ग के निजी भूमे चट्टीपाला, कोटी, नौली, हिणोली होते हुए  
शौनला नण्डा मोटा मार्ग के निजी 16वा मोटा मार्ग नव निर्माण

वनअधिकार अधिनियम, 2006 के अन्तर्गत अनापत्ति प्रमाण-पत्र

ग्राम पंचायत का नाम... कण्डा... (चट्टीपाला, कोटी, नौली, हिणोली, बांतोली  
तहसील... कण्डा... जिला... चमोली... सुनाली)

अनापत्ति प्रमाण पत्र

उत्तराखण्ड में जनपद... चमोली... अन्तर्गत... देफवा गड्डा के निजी 16वा मोटा मार्ग में निजी 16वा मोटा मार्ग परियोजना के निर्माण हेतु... अन्य... 10 आरक्षित वनभूमि... 0.820 हे० सिविल सोयमभूमि... 0.432 हे० वनपंचायत भूमि अर्थात कुल... 1.302 हे० वनभूमि का... लो. नि. वि. विभाग/संस्था के पक्ष में भारत सरकार, पर्यावरण एवं वनमंत्रालय द्वारा प्रत्यावर्तित करने हेतु आवेदन प्रस्तुत किया गया।

उक्त प्रकरण के विषय में ग्राम पंचायत... कण्डा... द्वारा दिनांक 8-1-2018 को सम्पन्न ग्रामसभा/ग्राम पंचायत की बैठक में प्रयोक्ता एजेन्सी द्वारा आवेदित वनभूमि के संबंध में अनापत्ति प्रमाण पत्र निर्गत करने हेतु विस्तृत चर्चा की गई। यह कि वन अधिकार अधिनियम, 2006 के प्राविधानों के तहत आवेदित वनभूमि में आदिवासी अथवा किसी गैर आदिवासी का कब्जा/कृषि कार्य है अथवा नहीं। उपस्थित सभी ग्रामवासियों द्वारा स्पष्ट किया गया कि उक्त वनभूमि में किसी भी आदिवासी अथवा गैर आदिवासी का कब्जा/कृषि कार्य नहीं किया जा रहा है। इससे अतिरिक्त परियोजना के निर्माण हेतु आवेदित वनभूमि पर ग्रामवासियों के परम्परागत अधिकारों का हनन नहीं हो रहा है।

चर्चा के उपरान्त ग्रामसभा द्वारा सर्वसम्मति से निर्णय लिया गया / प्रस्ताव पारित किया गया कि ग्राम... कण्डा... के ग्रामवासियों को उक्त वन भूमि... लो. नि. वि. प्रयोक्ता एजेन्सी को परियोजना के निर्माण हेतु दिये जाने पर कोई आपत्ति नहीं है।

प्रमाणित किया जो सत्य एवं सही है।

ह०/-  
ग्रामसचिव

एम. एक. मंगवाल  
ग्राम पंच. वि. अ०



नोट :-\* यदि किसी आदिवासी अथवा वनवासी की निजी भूमि प्रभावित हो रही है, तो तदनुसार उसका विवरण उक्त प्रपत्र में दिया जाय।  
उक्त प्रपत्र उप जिलाधिकारी की अध्यक्षता में गठित समिति द्वारा जांच कर प्रयोक्ता एजेन्सी को उपलब्ध कराया जायेगा।

प्रपत्र-23.1

दिनांक 8-1-2018 को ग्रामसभा की सम्पन्न बैठक की उपस्थिति

ग्रामपंचायत ...कण्डारा (चिदिगुपला, कोठी, नौली, दिग्देली, बांतोली)  
सुनली

क्रमांक	ग्रामसभा में उपस्थित वरिष्ठ ग्रामवासियों के नाम	हस्ताक्षर
1-	श्री बलवीर सिंह रावत	
2-	श्री जयसिंह रावत	
3-	श्री चन्पसिंह रावत	
4-	श्री मनोज सिंह रावत	
5-	श्री मोहन सिंह रावत	
6-	श्री पून सिंह रावत	
7-	श्री उमेश सिंह रावत	
8-	श्री गिरीश चन्द्र पन्त	
9-	श्री पैम पन्त	
10-	श्री जगदीश प्रसाद पन्त	
11-	श्री धनश्याम पन्त	
12-	श्री ललीता प्रसाद पन्त	
13-	श्री कैलाश चन्द्र	
14-	श्री मनोज पन्त	
15-	ह्यात सिंह	
16-	मंजू देवी	
17-	कुंवर सिंह रावत	
18-	रघुनाथ सिंह	

ह0/-  
ग्रामप्रधान



AGENCY COPY

NEFT RTGS CHALLAN for Ad-HOC CAMPA

Date : 13-10-2017

Agency Name.	PUBLIC WORKS DEPARTMENT
Application No.	113101772015691
Location.	UTTARANCHAL
Address.	Provincial Division, PWD, Karanprayag, Distt., Cham Cham oli
Amount(in Rs)	1520908/-

Amount in Words: Fifteen Lakh Twenty Thousand Nine Hundred and Eight Rupees Only

NEFT/RTGS to be made as per following details:

Beneficiary Name	UTTARANCHAL CAMPA
IFSC Code	CORP000633
Pay to Account No	1508913101772015691
Bank Name & Address	Corporation Bank FCS Bangalore. * Note : The proceeds of the payment will be credited to the respective CAMPA State Account.

This Challan is strictly to be used for making payment to CAMPA by NEFT/RTGS only

प्रतिपत्र/Counterfoil  
आर.टी.जी.एस./एन.ई.एफ.टी. द्वारा धन प्रेषण के लिए आवेदन  
Application for RTGS/NEFT Remittance



शाखा / Branch

02 NOV 2017  
Received From: *S. Singh*  
*R. K. Raman Prayag से प्राप्त किया*

चैकों द्वारा अंतरण आरटीजीएस/एनईएफटी के लिए  
By Cheques/Transfer for RTGS/NEFT

पर/on: *Corporation Bank*

बैंक/Bank: *FCS Bangalore*

शाखा/Branch: *FCS Bangalore*

के पक्ष में/Favouring: *Uttaranchal Campa*

IFSC Code: *CORP000633*

Account No: *1508913101772015691*

रुपये (हरे में) Amount ₹	1520908
बैंक के चार्ज Bank's charges ₹	0
कुल योग Total ₹	1520908

रुपये (शब्दों में) Rupees (in words): *fifteen lakh twenty thousand nine hundred and eight only*

After making successful payment, User Agencies may send a line of confirmation through Email: helpdeskampa@corpbank.co.in

02 NOV 2017

Pe. Attached

*[Signature]*  
सहायक अभियन्ता  
प्रा. सड़ लो०नि०वि०  
कर्म प्रयाग (चनोली)

*[Signature]*  
अभियन्ता अभियन्ता  
प्रान्तीय सड़ लो०नि०वि०  
कर्म प्रयाग

ROAD10:772015691 Construction of Tefna Kandara Soria Kandara via Chetangya-Koti- Nauli-Hindol Motor Road in District Champai Under Mulhya Mantri Ghosh	ROAD10:772015691	113101772015691	16 Dec 2016	CA: 662209/- Addl CA : 0/- PCA: 0/- CAT : 0/- Safety Zone: 0/- Addl PA : 0/- NPV: 858699/- Other Charges : 0/- Other Charges1 0/- : Other Charges2 0/- : Other Charges3 0/- : Total : 1570908/-	Paid	Fund Demand Verified by : 26 Sep Nodal : 2017 Officer On Bank Name : Corporation Bank Mode of Payment : NEFT/RTGS (Challan) Challan Generated : 13 Oct On : 2017 Transaction Date : 03 Nov 2017	Demand Letter Generated Challan
--	------------------	-----------------	----------------	---	------	--	---------------------------------------

P. C. Ghosh

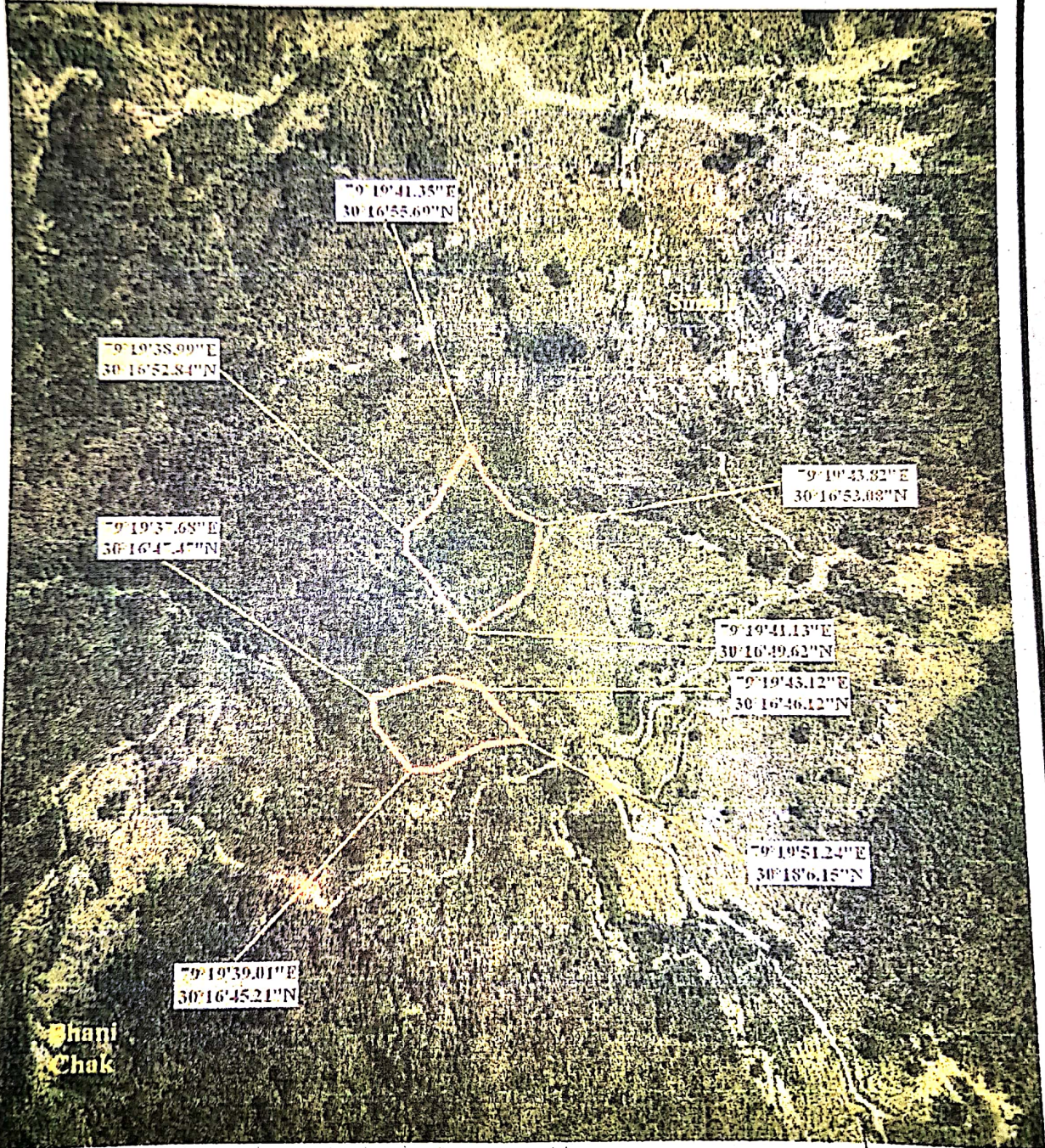


यह प्रमाणित है कि  
 प्र. नरेंद्र लाल शर्मा  
 कर्म प्रमाण प्रमाणित



प्रान्तीय स्वयंसेवा समिति  
 कर्म प्रमाण प्रमाणित

डिजिटल मैप - जनपद चमोली के विकासखण्ड कर्णप्रयाग में शहीद भगत सिंह मार्ग (तेफना कण्डारा मोटर मार्ग) के कि०मी० 3 से चटिंग्याला कोटी नौली हिण्डोली होते हुए सोनला कण्डारा मोटर मार्ग के कि०मी० 16 तक मोटर मार्ग के नव निर्माण हेतु चयनित क्षतिपूरक वृक्षारोपण स्थल



Legend



Proposed Plantation

*[Handwritten Signature]*  
 J.E

*[Handwritten Signature]*  
 NE

प्रभागीय उपनिष्ठाकारी  
 कर्मनाम एवं पदनाम, संप्रेषकता

अधिकारी अधिकारी  
 प्रांतीय खण्ड, ल. वि. वि.  
 कर्णप्रयाग (चमोली)

# कार्यालय प्रभागीय वनाधिकारी, बद्रीनाथ वन प्रभाग, गोपेश्वर।।

Email-dfo\_badrinath\_uta@yahoo.co.in Phone no- 01372-252175

पत्रांक 190/12-1, गोपेश्वर, दिनांक 16/09 2017।

सेवा में,

अधिशारी अभियन्ता,  
प्रान्तीय खण्ड, लोक निर्माण विभाग, कर्णप्रयाग।

विषय-

जनपद घगोली के विकास खण्ड कर्णप्रयाग में शहीद नगर सिविल मार्ग (तेफना कण्डारा मोटर मार्ग) के किमी 3.00 से घटिग्याला-फोटी-नीली-शिण्डोली छोटे हुए सोनला कण्डारा मोटर मार्ग के किमी 18.00 किमी 0 तक मोटर मार्ग के निर्माण 1.307 हे० वन भूमि का लोक निर्माण विभाग को प्रत्यावर्तन।

संदर्भ-

अपर प्रमुख वन संरक्षक एवं नोडल अधिकारी वन संरक्षण इन्दिरानगर फॉरेस्ट कालोनी का पत्रांक 1658/FI/UK/Road/10177/2016 दिनांक 22.12.2016

महोदय,

उपरोक्त विषयक संदर्भित पत्र जो आपको एवं इस कार्यालय को सम्बोधित है के क्रम में अवगत कराना है कि भारत सरकार की पत्र सं०-08बी/यू०सी०पी०/०८/६२/२०१६/एफ०सी०/१४६३, दिनांक १६.१२.२०१६ द्वारा सैद्धान्तिक स्वीकृति प्रदान की गयी है, सैद्धान्तिक स्वीकृति में उल्लिखित शर्तों के अनुरूप शर्तों की अनुपालन आख्या/डिमाण्ड मात्र पत्र इस कार्यालय की पत्र सं० ३६४५/१२-१ दिनांक १२.०१.२०१७ से प्रेषित की गई, परन्तु धनराशि जमा न होने के कारण नये वित्तीय वर्ष में अनूसूचित दरों में परिवर्तन होने पर पुनः डिमाण्ड मांग प्रेषित किया जा रहा है-

1. शर्त सं०-०१ के अनुसार प्रयोक्ता अभिकरण द्वारा प्रत्यावर्तित भूमि के बदले २.६१४ हे० ग्राम सुनाली सिविल सोयम भूमि पर वृक्षारोपण एवं उसके १० वर्षों तक रखरखाव हेतु देय धनराशि रु० ६,६२,२०९.०० (रु० छः लाख बासठ हजार दो सौ नौ) मात्र जमा की जानी है एवं उक्त सिविल सोयम भूमि का वन विभाग के पक्ष में नामान्तरण एवं हस्तान्तरण किया जायेगा।
2. शर्त सं०-०२ के अनुसार प्रयोक्ता अभिकरण द्वारा भारत सरकार के पत्र सं० ६-३/२००७-एफ०सी० दिनांक ०५.०२.२००९ के तहत दिये गये आदेशानुसार शुद्ध वर्तमान मूल्य (एन०पी०वी०) हेतु देय धनराशि रु० ८,५८,६९९.०० (रु० आठ लाख अठ्ठावन हजार छः सौ निनानब्बे) मात्र जमा की जानी है।

ईको क्लास	ईको क्लास घनत्व	घनराशि	हे०	देय धनराशि (लाख में) कॉलम (३ x ४)
1	2	3	4	5
V	0.2 (Open forest)	6,57,000.00	1.307	8,58,699.00

3. शर्त सं०-०३ के अनुसार प्रयोक्ता अभिकरण द्वारा शुद्ध वर्तमान मूल्य की दर में बढ़ोतरी होती है, तो बढ़ी हुई दर के अनुसार अतिरिक्त धनराशि प्रयोक्ता अभिकरण द्वारा जमा की जायेगी। इस आशय की प्रयोक्ता अभिकरण द्वारा वचन बद्धता प्रस्तुत करनी होगी।
4. शर्त सं० ०४ के अनुसार प्रयोक्ता अभिकरण द्वारा शर्त सं० ०१ व ०२ में देय धनराशि ऑनलाईन चालान के माध्यम से जमा की जायेगी तथा सूचना इस कार्यालय को प्रेषित की जायेगी।
5. शर्त सं०-०५ के अनुसार प्रयोक्ता अभिकरण द्वारा सड़क निर्माण के पश्चात् जहाँ-जहाँ संभव हो सड़क के दोनों किनारों तथा Central Verge पर प्रयोक्ता अभिकरण द्वारा अपने व्यय पर वन विभाग की देख-रेख में Strip Plantation की जाएगी। इस आशय की वचन बद्धता प्रेषित करनी होगी।
- 6- State Govt. may provide original copy of revised village Level Committee proceeding under FRA and digital map of the forest land proposal for diversion and the land identify for CA which have been uploaded in online web portal.

अतः आप भारत सरकार द्वारा प्रदत्त सैद्धान्तिक स्वीकृति में अधिरोपित शर्तों की पूर्ण विन्वुवार अनुपालन आख्या संलग्नकों सहित तीन प्रतियों में इस कार्यालय को उपलब्ध कराने का कष्ट करें। ताकि सैद्धान्तिक स्वीकृति में अधिरोपित शर्तों की पूर्ण अनुपालन आख्या विधिवत स्वीकृति हेतु उच्च स्तर को प्रेषित की जा सकें।

भारतीय,

प्रभागीय वनाधिकारी  
बद्रीनाथ वन प्रभाग, गोपेश्वर

पत्रांक-

दिनांकित।

प्रतिलिपि- अपर प्रमुख वन संरक्षक एवं नोडल अधिकारी, वन संरक्षण, इन्दिरानगर फॉरेस्ट कालोनी देहरादून को सूचनार्थ एवं आवश्यक कार्यवाही हेतु प्रेषित।

प्रभागीय वनाधिकारी  
बद्रीनाथ वन प्रभाग, गोपेश्वर

अ.० - 2686/102A अ.० 21/2017  
प्रतिलिपि सं० ३६० (आ०) / कर्मियों को सूचना हेतु  
आवश्यक कार्यवाही हेतु प्रेषित।

3/9/2017  
2017/11

2232/10/17/17  
20-9-2017

- आदेश -

जनपद चमोली के अन्तर्गत तेफना-कण्डारा-चटिंग्याला-कोटी-नौली-हिण्डोली होते हुये सोनला कण्डारा मोटर मार्ग के निर्माण से प्रभावित होने वाली 1.307 है० वन भूमि के सापेक्ष क्षतिपूरक वृक्षारोपण के लिए चिन्हित 2.614 है० सिविल सोयम भूमि का वन विभाग के पक्ष में नामान्तरण/हस्तान्तरण किये जाने हेतु भारत सरकार पर्यावरण एवं वन मंत्रालय द्वारा सैद्धान्तिक स्वीकृति प्रदान की गई है।

अतएव वन संरक्षक, पर्यावरण, वन एवं जलवायु परिवर्तन मंत्रालय, भारत सरकार, क्षेत्रीय कार्यालय देहरादून के पत्र सं०-08बी/यू०सी०पी०/06/62/2016/एफ०सी०/1463 दिनांक 16.12.2016 की शर्त सं०-1 के अनुसार उप जिलाधिकारी कर्णप्रयाग की सत्यापन आख्या के आधार पर प्रस्तावित जनपद चमोली के अन्तर्गत तेफना-कण्डारा-चटिंग्याला-कोटी-नौली-हिण्डोली होते हुये सोनला कण्डारा मोटर मार्ग के निर्माण से प्रभावित होने वाली 1.307 है० वन भूमि के सापेक्ष क्षतिपूरक वृक्षारोपण के एवज में ग्राम सुनाली प०व० मंगरोली तहसील कर्णप्रयाग की सीमान्तर्गत चिन्हित ख०खा०सं०-06 के खसरा सं०-1458 रकबा 1.720 है० भूमि मध्ये 1.600 है० एवं खसरा सं०-1456/1549 रकबा 11.033 है० भूमि मध्ये 1.014 है० भूमि अर्थात् कुल 2.614 है० भूमि, जो कि उत्तराखण्ड सरकार की नॉनजेडए श्रेणी-9(3) ड. अन्य कृषि योग्य बंजर भूमि के रूप में दर्ज हैं, को वन विभाग के पक्ष नामान्तरण/हस्तान्तरण किये जाने की स्वीकृति शासनादेश सं०-2173/XVIII(II) /2012-18 (120) /2010 दिनांक 17, दिसम्बर 2012 के अनुसार प्रदान की जाती है।

(आशीष जोशी),  
जिलाधिकारी,  
चमोली।

कार्यालय जिलाधिकारी चमोली।

संख्या: 5969/छवीस-32 (2016-2017) गोपेश्वर: दिनांक: 13 सितम्बर, 2017

प्रतिलिपि:- निम्नांकित को सूचनार्थ एवं आवश्यक कार्यवाही हेतु प्रेषित।

1. अपर प्रमुख, वन संरक्षक एवं नोडल अधिकारी, वन संरक्षण, इन्दिरानगर फॉरेस्ट कालोनी, उत्तराखण्ड देहरादून।
2. सचिव, राजस्व विभाग, उत्तराखण्ड शासन देहरादून।
3. अपर सचिव, वन एवं पर्यावरण अनुभाग-4 उत्तराखण्ड शासन, देहरादून।
4. आयुक्त एवं सचिव, राजस्व परिषद, उत्तराखण्ड, देहरादून।
5. आयुक्त, गढ़वाल मण्डल पौड़ी।
6. उप जिलाधिकारी/तहसीलदार, कर्णप्रयाग।
7. प्रभागीय वनाधिकारी, बद्रीनाथ वन प्रभाग, गोपेश्वर।
8. भू-लेख अधिकारी, जिला कार्यालय चमोली।
9. अधिशासी अभियन्ता, प्रान्तीय खण्ड, लो०नि०वि०, कर्णप्रयाग।

20-2690/102A म 21/2017

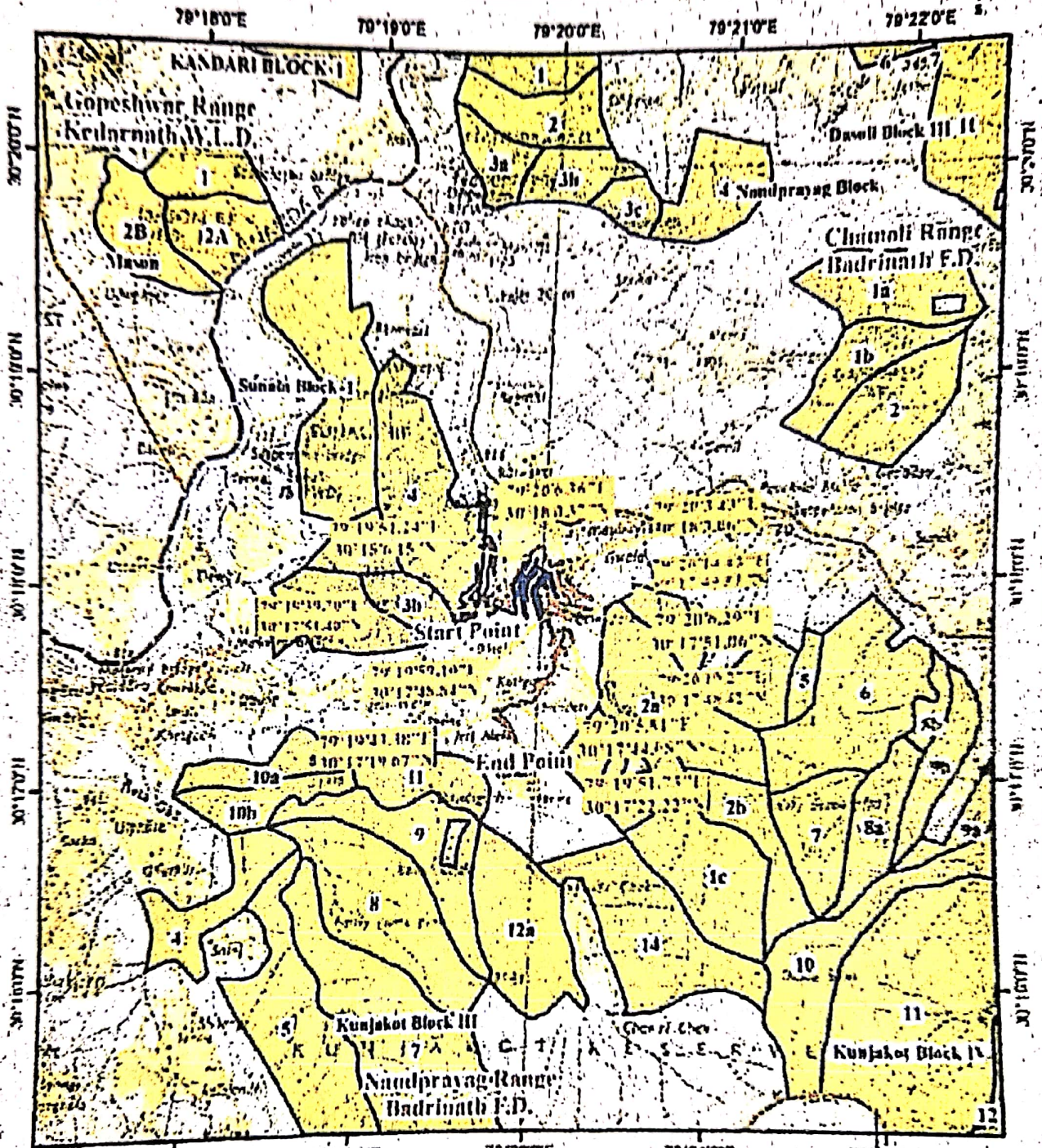
प्रतिलिपि संख्या 20-2690/102A म 21/2017  
सं. 20-2690/102A म 21/2017  
20/9/17

जिलाधिकारी,  
चमोली।



डिजिटल मैप - जनपद चमोली के विकासखण्ड कर्णप्रयाग में शहीद भगत सिंह मार्ग (तेफना कण्डारा मोटर मार्ग) के कि०मी० 3 से चटिग्याला कोटी नौली हिण्डोली होते हुए सोनला कण्डारा मोटर मार्ग के कि०मी० 16 तक मोटर मार्ग का नव निर्माण

0 0.5 1 1.5 2Km

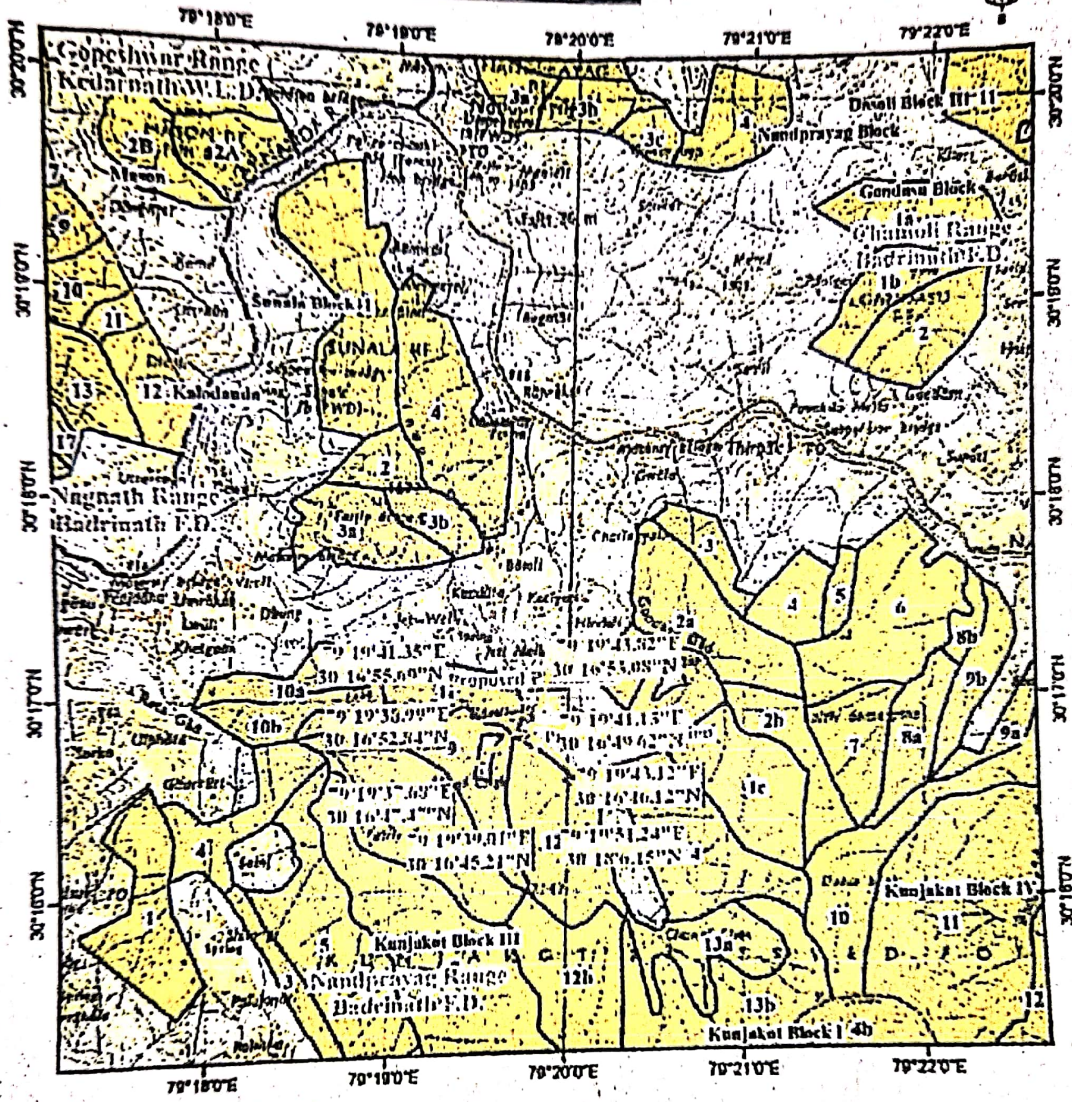


**Legend**

- Muck Disposal
- Proposed Road
- Alternate Road
- Existing Road
- Reserve Forest
- Reserve Forest Boundary
- Forest Range Boundary
- Forest Forest Boundary

सहायक अभियन्ता  
मणिराजी अभियन्ता  
प्रमुख-चमोली, चमोली  
जनपद (उत्तरांचल)

डिजिटल मैप - जनपद चमोली के विकासखण्ड कर्णप्रयाग में शहीद भगत सिंह मार्ग (तेफना कण्डारा मोटर मार्ग) के कि०मी० 3 से चटिंग्याला कोटी नौली हिण्डोली होते हुए सोनला कण्डारा मोटर मार्ग के कि०मी० 18 तक मोटर मार्ग के नव निर्माण हेतु चयनित क्षतिपूर्क वृक्षारोपण स्थल



- Legend**
- Proposed Plantation
  - Reserve Forest
  - Reserve Forest Boundary
  - Forest Range Boundary
  - Forest Forest Boundary

*[Signature]*  
J.E.

*[Signature]*  
ME

*[Signature]*  
अधीक्षक वन संरक्षण, कर्णप्रयाग

अधीक्षक अभियन्ता  
प्रान्तीय वन, लो० वि०  
कर्णप्रयाग (चमोली)

अधीक्षक अभियन्ता  
प्रान्तीय वन लो० वि०  
कर्णप्रयाग

डिजिटल मैप - जनपद चमोली के विकासखण्ड कर्णप्रयाग में शहीद भगत सिंह मार्ग (तेफना कण्डारा मोटर मार्ग) के कि०मी० 3 से चटिंग्याला कोटी नौली हिण्डोली होते हुए सोनला कण्डारा मोटर मार्ग के कि०मी० 16 तक मोटर मार्ग का नव निर्माण

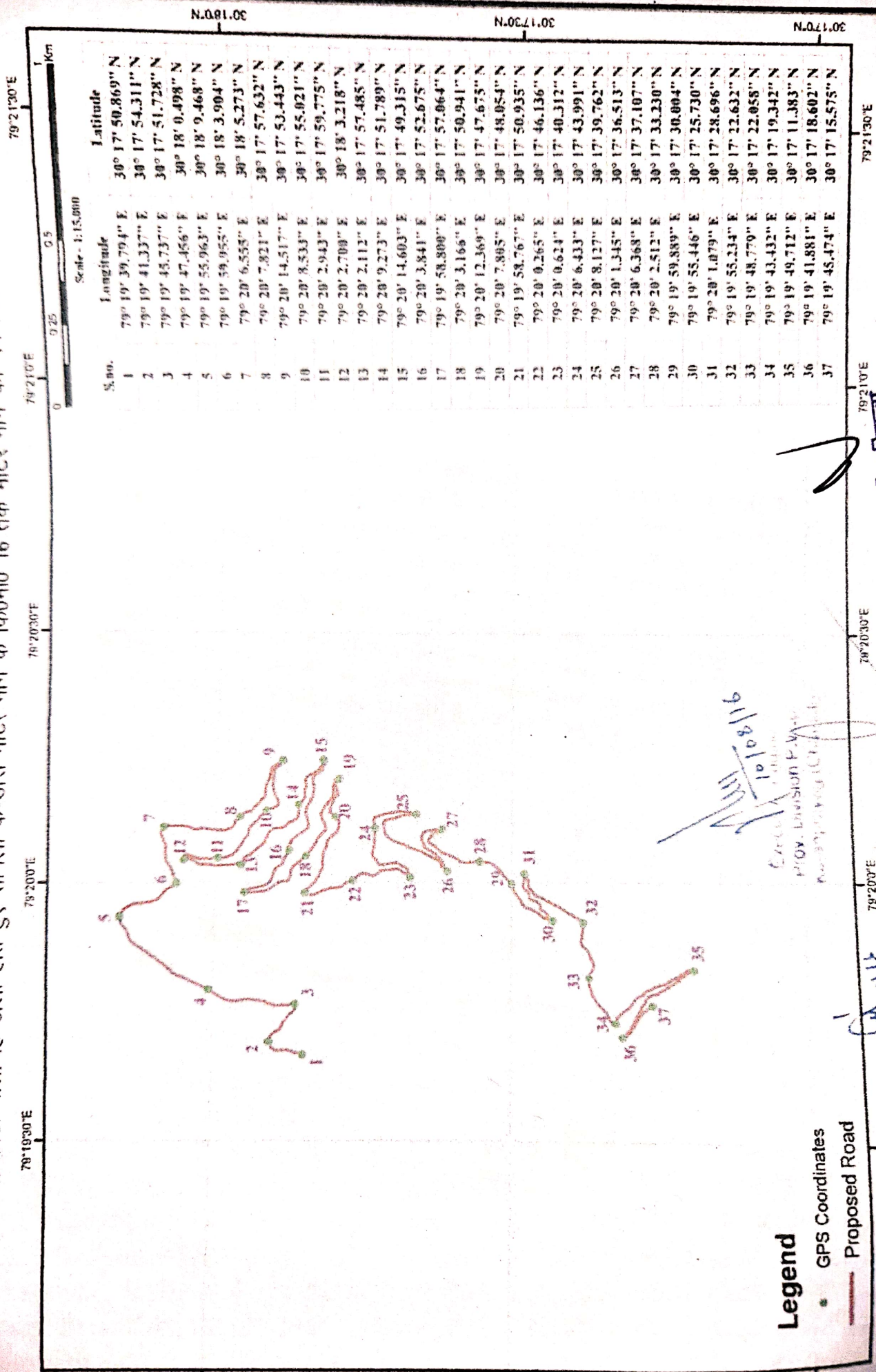


**Legend**

- Muck Disposal
- Proposed Road
- Alternate Road
- Existing Road
- Reserve Forest
- ▭ Reserve Forest Boundary
- Forest Range Boundary
- Forest Forest Boundary

शहीद भगत सिंह मार्ग  
 कर्णप्रयाग (चमोली)  
 अधिरासी अभियन्ता  
 कर्णप्रयाग (चमोली)

जीयोरफेरन्स मैप - जनपद चमोली के विकासखण्ड कर्णप्रयाग में शहीद भगत सिंह मार्ग (तेफना कण्डारा मोटर मार्ग) के कि०मी० ३ से चटियाला कोटी नौली हिण्डोली होते हुए सोनला कण्डारा मोटर मार्ग के कि०मी० १६ तक मोटर मार्ग का नव निर्माण



S.No.	Longitude	Latitude
1	79° 19' 39.794" E	30° 17' 50.869" N
2	79° 19' 41.337" E	30° 17' 54.311" N
3	79° 19' 45.737" E	30° 17' 51.728" N
4	79° 19' 47.456" E	30° 18' 0.498" N
5	79° 19' 55.963" E	30° 18' 9.468" N
6	79° 19' 59.955" E	30° 18' 3.904" N
7	79° 20' 6.555" E	30° 18' 5.273" N
8	79° 20' 7.821" E	30° 17' 57.632" N
9	79° 20' 14.517" E	30° 17' 53.443" N
10	79° 20' 3.533" E	30° 17' 55.921" N
11	79° 20' 2.943" E	30° 17' 59.775" N
12	79° 20' 2.700" E	30° 18' 3.218" N
13	79° 20' 2.112" E	30° 17' 57.485" N
14	79° 20' 9.223" E	30° 17' 51.789" N
15	79° 20' 14.603" E	30° 17' 49.315" N
16	79° 20' 3.841" E	30° 17' 52.675" N
17	79° 19' 58.809" E	30° 17' 57.064" N
18	79° 20' 3.166" E	30° 17' 50.941" N
19	79° 20' 12.369" E	30° 17' 47.675" N
20	79° 20' 7.895" E	30° 17' 48.054" N
21	79° 19' 58.767" E	30° 17' 50.935" N
22	79° 20' 0.265" E	30° 17' 46.136" N
23	79° 20' 0.614" E	30° 17' 40.312" N
24	79° 20' 6.433" E	30° 17' 43.991" N
25	79° 20' 8.127" E	30° 17' 39.762" N
26	79° 20' 1.345" E	30° 17' 36.513" N
27	79° 20' 6.368" E	30° 17' 37.107" N
28	79° 20' 2.512" E	30° 17' 33.230" N
29	79° 19' 59.889" E	30° 17' 30.004" N
30	79° 19' 55.446" E	30° 17' 25.730" N
31	79° 20' 1.079" E	30° 17' 28.696" N
32	79° 19' 55.234" E	30° 17' 22.632" N
33	79° 19' 48.779" E	30° 17' 22.058" N
34	79° 19' 43.432" E	30° 17' 19.342" N
35	79° 19' 49.712" E	30° 17' 11.383" N
36	79° 19' 41.881" E	30° 17' 18.602" N
37	79° 19' 45.474" E	30° 17' 15.575" N

**Legend**  
 • GPS Coordinates  
 — Proposed Road

*Handwritten signature and date:*  
 10/10/16  
 C. S. ...  
 PROV. DIVISION P.A. ...  
 ...

अधिकासी अभियन्ता  
 प्रान्तीय स्वयं सेवक विभाग  
 कर्णप्रयाग  
 बहायक अभियन्ता  
 राष्ट्रीय स्वयं सेवक संघ, नि. वि.  
 ...