



RDSA/MINES/2023-24/27

Dated-16.08.2023

To

The Deputy Conservator of Forests,  
Pratapgarh, Rajasthan

Subject: - Submission of compliance of the ***In-Principle/Stage-I*** approval for diversion of 74.2490 Ha. Forest Land in favour of RDSA MINING LLP for opencast Marble Mining in Revenue Village – Danta, Tehsil – Pipalkhunt, District – Pratapgarh, Rajasthan. Online Proposal No. – FP/RJ/MIN/142599/2021

Ref: - ***In-Principle/Stage-I*** approval of the Government of India, MOEF&CC (Forest Conservation Division), Indira Paryavarn Bhawan, New Delhi **dated 07-06-2023**.

Dear Sir,


With reference to above subject, we are submitting herewith the detailed compliance report of the ***In-Principle/Stage-I*** approval for diversion of 74.2490 Ha. Forest Land in favour of RDSA MINING LLP for opencast Marble Mining in Revenue Village – Danta, Tehsil – Pipalkhunt, District – Pratapgarh, Rajasthan (Online Proposal No. – FP/RJ/MIN/142599/2021) issued by the Government of India, MOEF&CC (Forest Conservation Division), Indira Paryavarn Bhawan, New Delhi **dated 07-06-2023**.

You are requested to kindly forward it for further action after due examination and necessary action from your office for issuance of final/Stage-II approval please.

Enclosed: - Detailed compliance report with annexures.

Thanking You with Regards,

For RDSA MINING LLP

  
V.K. Ghiya  
(Chief Executive Officer)

**RDSA MINING LLP**

  
(V.K. GHIYA)  
Chief Executive Officer

(The LLP is Registered with Limited Liability)



Diversion of 74.2490 Ha. Forest Land in favour of RDSA MINING LLP for opencast Marble Mining in Revenue Village – Danta, Tehsil – Pipalkhunt, District – Pratapgarh, Rajasthan.

Online Proposal No. – FP/RJ/MIN/142599/2021

Compliance of the ***In-Principle/Stage-I*** approval of the Government of India, MOEF&CC (Forest Conservation Division), Indira Paryavarn Bhawan, New Delhi **dated 07-06-2023**


No.	Condition	Compliance
I	Legal status of the diverted forest land shall remain unchanged;	Will be complied with
II	Embankment of sufficient height shall be constructed by the User Agency along the bank of the River Mahi so that the muck and waste does not enter into the river;	Embankment of sufficient height will be constructed by us along the bank of the River Mahi so that the muck and waste does not enter into the river An undertaking is enclosed herewith in this regard.
III	A green belt along with this embankment should be raised for a width of 50 mtr at the cost of User Agency under supervision of the State Forest Department;	Green belt of 50 mtr width along this embankment will be raised by us under supervision of the State Forest Department. An undertaking is enclosed herewith in this regard.
IV	Muck will not be disposed on forest/charagah land outside the proposed diversion area;	Muck will not be disposed by us on forest/charagah land outside the proposed diversion area. An undertaking is enclosed herewith in this regard.
V	Six feet boundary wall shall be constructed along the boundary of the Non Forest Land(NFL) proposed for CA in all the three patches towards the habitation and agriculture fields to prevent encroachment at the cost of user agency;	As per demand raised by DCF, Pratapgarh Cost of <b>Rs. 92.96250 Lacs</b> for construction of six feet boundary wall along the boundary of all the three Non Forest Lands (NFL) proposed for CA towards habitation and agriculture fields to prevent encroachment is deposited <b>in CAMPA, Fund</b> vide challan application no. 58142599922 dated 14-08-2023 a copy of the same is enclosed herewith.
VI	<b>Compensatory Afforestation:</b> a. The Compensatory afforestation over equivalent identified non-forest land of 75 ha. in three patches located in villages namely Amlikhora (16 ha), Miyala (13.50 ha) and Pahada (45.50 ha) located in Pratapgarh district of Rajasthan shall be raised by the State Forest Department at the cost of the User Agency. Since the identified non-forest land cannot Accommodate 1000	<b>Compensatory Afforestation:</b> a. The Compensatory afforestation over equivalent identified non-forest land of 75 ha. in three patches located in villages namely Amlikhora (16 ha), Miyala (13.50 ha) and Pahada (45.50 ha) located in Pratapgarh district of Rajasthan and 85 ha degraded forest land (DFL) in a single patch located under Sukad (R.F.), Dhawada Village, Chotisadri Tehsil under Pratapgarh

C.S.  
उप वन संरक्षक  
प्रतापगढ़

खनि अभियन्ता RDSA MINING LLP  
खान एवं भू-विज्ञान विभाग  
प्रतापगढ़ (राज.)  
(V.K. GHIYA)



	<p>plants/ha, therefore balance seedlings shall be planted over identified 85 ha degraded forest land (DFL) in a single patch located under Sukad (R.F.), Dhawada Village, Chotisadri Tehsil under Pratapgarh District of Rajasthan as per the prescription of the Working Plan at the cost of the User Agency;</p> <p>b. The cost of compensatory afforestation at the prevailing wage rates as per compensatory afforestation scheme and the cost of survey, demarcation and erection of permanent pillars, if required on the CA land, shall be deposited in advance with the Forest Department by the user agency. The CA will be maintained for 10 years. The scheme may include afforestation of indigenous species with appropriate provision for anticipated cost increase for works scheduled for subsequent years;</p> <p>c. The non-forest land identified for CA shall be transferred and mutated in favour of the State Forest Department and subsequently notified by the State Government as RF under Section - 4 or PF under Section-29 of the Indian Forest Act, 1927 or under the relevant Section(s) of the local Forest Act before Stage-II approval. A copy of the Notification shall be submitted along with the compliance of Stage-I approval;</p>	<p>District of Rajasthan shall be raised by the State Forest Department at the cost of the User Agency for which amount of <b>Rs. 153.65270 Lacs &amp; Rs. 149.54518 Lacs</b> is deposited in CAMPA vide challan application no. 58142599922 dated 14-08-2023.</p> <p>b. The cost of compensatory afforestation at the prevailing wage rates as per compensatory afforestation scheme proposed by DCF, Pratapgarh <b>Rs. 153.65270 Lacs</b> is deposited by us including cost of maintenance for 10 years in CAMPA fund vide challan application no. 58142599922 dated 14-08-2023 and the cost of survey, demarcation and erection of 182 number of permanent pillars on the CA land <b>Rs. 20.02 Lacs</b> is deposited with DCF, Pratapgarh vide demand draft no 058454 dated 14-08-2023 a copy of the same is enclosed herewith.</p> <p>c. All the three non-forest lands identified for CA are already transferred and mutated in favour of the State Forest Department proposals for notification to declare these three lands as PF under Section-29 of the Indian Forest Act, 1927. Already prepared and submitted by DCF, Pratapgarh and recommended by CCF, Udaipur. Copy of all the three proposed Notifications enclosed herewith.</p>
VII	The KML files of diverted area and the CA areas shall be uploaded on the e-Green watch portal with all requisite details prior to Stage II approval;	To be complied by DCF, Pratapgarh.
VIII	The User Agency shall transfer the funds towards the cost of Net Present Value (NPV) of the forest land being diverted under this proposal in accordance with the MoEF&CC's guidelines dated 6.01.2022 readwith guidelines dated 22.03.2022;	Transfer of funds of <b>Rs. 711.14507 Lacs</b> towards the cost of Net Present Value (NPV) of the forest land being diverted under this proposal in accordance with the MoEF&CC's guidelines and demand raised by DCF, Pratapgarh is done by us in CAMPA fund vide challan application no. 58142599922 dated 14-08-2023.

C.S.  
  
 उप वन संरक्षक  
 प्रतापगढ़

16/8/2023  
 खनि अभियन्ता  
 खान एवं भू-विज्ञान विभाग  
 प्रतापगढ़ (राज.)

RDSA MINING LLP  
  
 (V.K. GHIYA)  
 Chief Executive Officer



IX	<p><b>Safety Zone Management:</b> Following activities, at project cost, shall be undertaken by the user agency for the management of safety zone as per relevant guidelines issued by the Ministry:</p> <ol style="list-style-type: none"> <li>User agency shall ensure demarcation of safety zone (7.5 meter strip all along the inner boundary of the mining lease area), and its fencing, protection and regeneration by erecting adequate number of 6 feet high RCC boundary pillars inscribed with DGPS coordinates with barbed wire fencing and deploying adequate number of watchers under the supervision of the State Forest Department;</li> <li>Boundary of the safety zone of the mining lease, adjacent to habitation/roads, should be properly fenced by the user agency;</li> <li>Safety zone shall be maintained as green belt around mining lease and regeneration shall be taken up in this area by the user agency at project cost under the supervision of the State Forest Department;</li> <li>Afforestation on degraded forest land to be selected elsewhere, measuring one and a half times the area under safety zone, shall also be done at the project cost under the supervisions of the State Forest Department. The degraded forest land (DFL) so selected will be informed to the MoEF &amp; CC with shape files before Stage-II approval and afforestation will be done within three years from the date of Stage-II clearance and maintained thereafter in accordance with the approved Plan in consultation with the State Forest Department; and</li> <li>The State Government and the user agency shall ensure that safety zone is maintained as per the prescribed norms;</li> </ol>	<p><b>Safety Zone Management:</b></p> <ol style="list-style-type: none"> <li>We will ensure demarcation of safety zone (7.5 meter strip all along the inner boundary of the mining lease area), and its fencing, protection and regeneration by erecting adequate number of 6 feet high RCC boundary pillars inscribed with DGPS coordinates with barbed wire fencing and adequate number of watchers will also be deployed under the supervision of the State Forest Department. An undertaking is enclosed herewith in this regard.</li> <li>Boundary of the safety zone of the mining lease, adjacent to habitation/roads, will be properly fenced by us. An undertaking is enclosed in this regard.</li> <li>Safety zone will be maintained as green belt around mining lease and regeneration will be taken up in this area by State Forest Department at project cost for which amount of <b>Rs. 2.42775 Lacs</b> is deposited in CAMPA fund vide challan application no. 58142599922 dated 14-08-2023.</li> <li>A degraded forest land of 4.885 Ha. (rounded off to 5.00 Ha.) measuring one and a half times the area under safety zone is selected, where afforestation will be done at the project cost and maintained thereafter in accordance with the approved Plan by State Forest Department for which an amount of <b>Rs. 8.25 Lacs</b> is deposited in CAMPA fund vide challan application no. 58142599922 dated 14-08-2023. Information with shape file to the MoEF&amp;CC will be communicated by DCF, Pratapgarh</li> <li>We under the guidance of State Government will ensure that safety zone is maintained as per the prescribed norms. An undertaking is enclosed herewith in this regard.</li> </ol>
----	--	---

C.S.

उप वन संरक्षक  
प्रतापगढ़


16/8/2023

खनि अभियन्ता  
खान एवं भू-विज्ञान विभाग  
प्रतापगढ़ (राज.)

RDSA MINING LLP  
(V.K. GHIYA)  
Chief Executive Officer



X	The cost of felling of trees shall be deposited by the User Agency with the State Forest Department;	After getting final sanction the cost to be involved in felling of trees will be deposited by us with the State Forest Department. An undertaking is enclosed herewith in this regard.
XI	All the funds received from the user agency under the project shall be transferred/deposited in CAMPA account only through e-portal ( <a href="https://parivesh.nic.in/">https://parivesh.nic.in/</a> ). Amount deposited through other modes will not be accepted as compliance of the Stage-I clearance;	1. Funds under the project as per demand raised by DCF, Pratapgarh towards CA, Additional CA, NPV, safety zone regeneration and construction of 6 ft. boundary wall in non-forest lands are deposited in CAMPA account through e-portal. Copy of challan already enclosed. 2. Funds for NFL boundary pillars is deposited with DCF, Pratapgarh as per directions of DCF, Pratapgarh.
XII	The complete compliance of the FRA, 2006 shall be ensured by way of prescribed certificate from the concerned District Collector;	Complete compliance of the FRA, 2006 is ensured and prescribed certificate issued by District Collector, Pratapgarh already submitted online by DCF, Pratapgarh in Part-II at additional document no. 16. Copy of the certificate is again submitted herewith.
XIII	The compliance report shall be uploaded on e-portal ( <a href="https://parivesh.nic.in/">https://parivesh.nic.in/</a> ).	The compliance report uploaded on e-portal ( <a href="https://parivesh.nic.in/">https://parivesh.nic.in/</a> ).
XIV	At the time of payment of the Net Present Value (NPV) at the present rate, the user agency shall furnish an undertaking to pay the additional amount of NPV, if so determined, as per the final decision of the Hon'ble Supreme Court of India;	Payment of NPV already done and an undertaking to pay the additional amount of NPV, if so determined, as per the final decision of the Hon'ble Supreme Court of India is enclosed herewith.
XV	Trees should be felled in phased manner as per the requirement in the approved Mining Plan with prior permission of concerned DFO;	Trees will be felled in phased manner as per the requirement in the approved Mining Plan and felling plan prepared with prior permission of DCF, Pratapgarh. An undertaking is enclosed herewith in this regard.
XVI	The user agency shall explore the possibility of translocation of maximum number of trees identified to be felled and shall ensure that any tree felling shall be done only when it is unavoidable and that too under strict supervision of the State Forest Department;	Although The strata of the area is rocky and translocation of trees will be difficult but after getting final approval we will explore all the possibilities of translocation of maximum number of trees. Tree felling will be done only when it is unavoidable under strict supervision of the State Forest Department. An undertaking is enclosed herewith in this regard.

C.S.  
  
 उप वन संरक्षक  
 प्रतापगढ़

16/8/2023  
 खनि अभियन्ता  
 खान एवं भू-विज्ञान विभाग  
 प्रतापगढ़ (राज.)

RDSA MINING LLP  
  
 (V.K. GHIYA)  
 Chief Executive Officer



XVII	The User Agency shall undertake mining in a phased manner after taking due care for reclamation of the mined over area. The concurrent reclamation plan as per the approved mining plan shall be executed by the User Agency from the very first year, and an annual report on implementation there of shall be submitted to the Nodal Officer, Forest (Conservation) Act, 1980, in the concerned State Government and the concerned Integrated Regional Office of the Ministry. If it is found from the annual report that the activities indicated in the concurrent reclamation plan are not being executed by the User Agency, the Nodal Officer or the concern Regional Officer (Central) may direct that the mining activities shall remain suspended till such time, such reclamation activities are satisfactorily executed;	We will undertake mining in a phased manner after taking due care for reclamation of the mined out area. The concurrent reclamation plan as per the approved mining plan will also be strictly executed by us. Annual report on implementation there of will be regularly submitted to the Nodal Officer and Integrated Regional Office of the Ministry. An undertaking is enclosed herewith in this regard.
XVIII	The User Agency shall comply with the Hon'ble Supreme Court order on re-grassing, and re-grass the mining area and any other areas which may have been disturbed due to mining to restore them to a condition which is fit for growth of fodder, flora, fauna, etc. in a timely manner;	We will comply with the Hon'ble Supreme Court order on re-grassing, and re-grass the mining area and areas disturbed due to mining to restore them to a condition which is fit for growth of fodder, flora, fauna, etc. in a timely manner. An undertaking is enclosed herewith in this regard.
XIX	Period of diversion of the said forest land under this approval shall be for a period co-terminus with the period of the mining lease proposed to be granted under the Mines and Minerals (Development and Regulation) Act, 1957, as amended and the Rules framed there-under;	Will be complied with
XX	The User Agency shall obtain the Environment Clearance as per the provisions of the Environmental (Protection) Act, 1986, if required;	Already applied to the competent authority to obtain the Environment Clearance as per the provisions of the Environmental (Protection) Act, 1986 which is in progress.
XXI	No labour camp shall be established on the forest land and the User Agency shall provide fuels preferably alternate fuels to the labourers and the staff working at the site so as to avoid any damage and pressure on the nearby forest areas;	No labour camp will be established on the forest land and we will provide fuels preferably alternate fuels to the labourers and the staff working at the site. An undertaking is enclosed herewith in this regard.


C-5.  
  
 उप वन संरक्षक  
 प्रतापगढ़


11/12/2023  
 खनि अभियन्ता  
 खान एवं भू-विज्ञान विभाग  
 प्रतापगढ़ (राज.)

RDSA MINING LLP  
  
 (V.K. GHIYA)  
 Chief Executive Officer



XXII	The layout plan of the mining plan/ proposal shall not be changed without the prior approval of the Central Government and the forest land shall not be used for any purpose other than that specified in the proposal;	Layout plan of the mining plan will not be changed without prior approval of the Central Government and the forest land will not be used for any purpose other than specified in the proposal. An undertaking is enclosed herewith in this regard.
XXIII	The forest land proposed to be diverted shall under no circumstances be transferred to any other agency, department or person without prior approval of the Central Government;	Will be complied with. An undertaking is enclosed herewith in this regard.
XXIV	No damage to the flora and fauna of the adjoining area shall be caused;	No damage to the flora and fauna of the adjoining area will be caused. An undertaking is enclosed herewith in this regard.
XXV	The User Agency shall submit the annual self-compliance report in respect of the above stated conditions to the State Government, concerned Regional Office and to this Ministry by the end of March every year regularly;	We will ensure to submit the annual self-compliance report in respect of the above stated conditions to the State Government, concerned Regional Office and to the Ministry by the end of March every year regularly. An undertaking is enclosed herewith in this regard.
XXVI	Any other condition that the concerned Integrated Regional Office of this Ministry may stipulate, with prior approval of competent authority, in the interest of conservation, protection and development of forests & wildlife;	Will be complied with. An undertaking is enclosed herewith in this regard.
XXVII	The user agency shall comply all the provisions of the all Acts, Rules, Regulations, Guidelines, Hon'ble Court Order (s) and NGT. Order (s) pertaining to this project, it any, for the time being in force, as applicable to the project; and	Will be complied with. An undertaking is enclosed herewith in this regard.
XXVIII	Violation of any of these conditions will amount to violation of Forest (Conservation) Act, 1980 and action would be taken as prescribed in para 1.21 of Chapter 1 of the Handbook of comprehensive guidelines of Forest (Conservation) Act, 1980 as issued by this Ministry's letter No. 5-2/2017-FC dated 28.03.2019.	No violation of FCA will be ensured by us. An undertaking is enclosed herewith in this regard.

C.S.  
  
 उप वन संरक्षक  
 प्रतापगढ़

16/8/2023  
  
 खनि अभियन्ता  
 खान एवं भू-विज्ञान विभाग  
 प्रतापगढ़ (राज.)

RDSA MINING LLP  
  
 (V.K. GHIYA)  
 Chief Executive Officer





Ref. No. RDSA/Mines/23-24/29

Date-16.08.2023

श्रीमान,  
उप वन संरक्षक महोदय  
प्रतापगढ़ (राजस्थान)

विषय:— Diversion of 74.2490 Ha. Forest Land in Favour of RDSA MINING LLP for Opencast Marble Mining in Revenue Village- Danta, Tehsil- Pipalkhunt, Dist- Pratapgarh, Rajasthan (Proposal no-FP/RJ/MIN/142599/2021)


सन्दर्भ— आपका पत्र क्रमांक:—एफ./तक/उवसं/2021-22/4474 दिनांक 08.08.2023

महोदय,

उपरोक्त विषयान्तर्गत निवेदन है कि प्रकरण में भारत सरकार पर्यावरण वन एवं जलवायु परिवर्तन मंत्रालय के पत्र 8-04/2023 एफ सी 7.6.2023 द्वारा जारी सैदान्तिक स्वीकृति की शर्तों की पालना के क्रम में आपके सन्दर्भित पत्र में दिये गये निदेशों के अनुसार शर्त संख्या -2 VI (b), VIII, IX (c), IX (d) की पालना में पत्र की तालिका में दर्शाई गयी मांग अनुसार आवश्यक धन राशि केम्पा फंड में शर्त संख्या XI के अनुरूप ई पोर्टल के माध्यम से जमा करा दी गई है। जिसका विस्तृत विवरण निम्नानुसार है

क्रम संख्या	भारत सरकार की शर्त संख्या मय विवरण	मांग राशि (रुपये)	जमा की गयी राशि (रुपये)	आनलाईन चालान संख्या एवं दिनांक
1	2-VI (b) C.A. NFL -75 Ha.	1,53,65,270/-	1,53,65,270/-	<b>58142599922</b> <b>Dt 14-08-2023</b>
2	2-VI (b) C.A. DFL -85 Ha.	1,49,54,518/-	1,49,54,518/-	
3	2-VIII NPV -74.249 Ha	7,11,14,507/-	7,11,14,507/-	
4	2-ix(c) Safety zone Regeneration in 3.237 Ha	2,42,775/-	2,42,775/-	
5	2-IX (d) Safety zone-1.5 times Afforestation in DFL 4.8555 say 5.00 Ha	8,25,000/-	8,25,000/-	
6	2-V -6 feet boundary wall NFL ( habitation and agriculture fields)	92,96,250/-	92,96,250/-	

RDSA MINING LLP

  
(V.K. GHIYA)  
Chief Executive Officer

(The LLP is Registered with Limited Liability)





साथ ही भारत सरकार की शर्त संख्या 2-VI (b) की पालना में पत्र की तालिका में दर्शाई गयी माग अनुसार आवश्यक धन राशि का डिमांड ड्राफ्ट उपवन संरक्षक प्रतापगढ़ के नाम से निम्नानुसार बनाया जाकर संलग्न प्रस्तुत है।

क्रम संख्या	भारत सरकार की शर्त संख्या मय विवरण	माग राशि (रुपये)	जमा की गयी राशि (रुपये)	डीमांड ड्राफ्ट संख्या एवं दिनांक
1	2-VI (b) C.A. NFL -75 Ha. भूमि के सीमांकन हेतु 4 फीट ऊंचाई के 182 पीलर निर्माण हेतु आवश्यक धन राशि	20,02,000/-	20,02,000/-	<b>058454</b> <b>Dt 14-08-2023</b>

— इसके अतिरिक्त भारत सरकार की शर्त संख्या 2-IX (a) **Safety Zone Mannagement** के तहत 7.50 मीटर में **Safety Zone** का निर्माण एवं खनिज अभियंता खान एवं भू विज्ञान विभाग प्रतापगढ़ के सुपरविजन में सीमांकन रिपोर्ट के अनुरूप सीमा का निर्धारण कर 6 फीट ऊंचाई के आर सी सी पिल्लर्स के साथ कांटेदार तारों से फेंसिंग का निर्माण तथा शर्त संख्या 2(II) एवं (III) की पालना में माही नदी की और समुचित ऊंचाई के **Embankment** का निर्माण एवं **Embankment** के सहारे 50 मीटर चौड़ाई में वृक्षारोपण के द्वारा हरित पट्टी का विकास भी यूजर एजेंसी के स्तर पर किया जाएगा। जिस हेतु आप द्वारा 100 रुपये के स्टाम्प पर पृथक से चाहा गया शपथ पत्र भी संलग्न प्रस्तुत हैं।

— साथ ही आप के निर्देश अनुसार सैद्धान्तिक स्वीकृति में लगाई गयी समस्त समस्त शर्तों की पालना के क्रम में 500 रुपये के स्टाम्प पर शपथ पत्र संलग्न प्रस्तुत हैं।

— बिन्दुवार समस्त अण्डरटैकिंग भी तैयार कर खान एवं भू विज्ञान विभाग के सक्षम अधिकारी से प्रति हस्ताक्षर करा कर संलग्न किये जा रहे हैं।

— इसी क्रम में अतिरिक्त प्रधान मुख्य वन संरक्षक प्रोटेक्शन एवं नोडल अधिकारी एफसीए, राजस्थान जयपुर के पत्र क्रमांक एफ 16 (Mining) 2021/ एफसीए/ प्रमुखसं/ 6319-21 दिनांक 13.06.2023 द्वारा दिये गये निर्देशों की पालना में उक्त सैद्धान्तिक स्वीकृति की प्रति दो दैनिक समाचार पत्रों क्रमशः राजस्थान पत्रिका (हिन्दी) दिनांक 27.07.2023 एवं Times of India (अंग्रेजी) दिनांक 27.07.2023 में प्रकाशित कराई जा चुकी है। जिनकी प्रति भी संलग्न की जा रही है।

इसके अतिरिक्त सैद्धान्तिक स्वीकृति की बिन्दुवार पालना भी पृथक से प्रस्तुत की जा रही है।

सधन्यवाद


भवदीय


मुख्य कार्यकारी अधिकारी  
RDSA MINING LLP

(The LLP is Registered with Limited Liability)



**AGENCY COPY**

यूनियन बैंक ऑफ इंडिया  **Union Bank of India**  
एन सी ई सी आई एन सी ई सी आई A Government of India Undertaking

 **आन्ध्र प्रदेश सरकार**  
ఆంధ్ర ప్రదేశ్ సర్కారు Andhra Pradesh Government

**NEFT / RTGS CHALLAN for CAMPA Funds**  
**Date : 14-08-2023**

Agency Name.	RDSA MINING LLP
Application No.	58142599922
MoEF/SG File No.	8-04/2023-FC
Location.	RAJASTHAN
Address.	A-404, Amar Villas Apartment Udaipur
Amount(in Rs)	111798320/-


Amount In Words :Eleven Crore Seventeen Lakh Ninety-Eight Thousand Three Hundred and Twenty Rupees Only


**NEFT/RTGS to be made as per following details;**

Beneficiary Name:	RAJASTHAN CAMPA
IFSC Code:	UBIN0996335
Pay to Account No.	1508558142599922 Valid only for this challan amount.
Bank Name & Address:	Union Bank Of India FCS Centre, 21/1, III Floor, Jellita Towers, Mission Road, Bengaluru-560027

• This Challan is strictly to be used for making payment to CAMPA by NEFT/RTGS only

**BANK COPY**

यूनियन बैंक ऑफ इंडिया  **Union Bank of India**  
एन सी ई सी आई एन सी ई सी आई A Government of India Undertaking

 **आन्ध्र प्रदेश सरकार**  
ఆంధ్ర ప్రదేశ్ సర్కారు Andhra Pradesh Government

**NEFT / RTGS CHALLAN for CAMPA Funds**  
**Date : 14-08-2023**

Agency Name.	RDSA MINING LLP
Application No.	58142599922
MoEF/SG File No.	8-04/2023-FC
Location.	RAJASTHAN
Address:	A-404, Amar Villas Apartment Udaipur
Amount(in Rs)	111798320/-

Amount in Words :Eleven Crore Seventeen Lakh Ninety-Eight Thousand Three Hundred and Twenty Rupees Only

**NEFT/RTGS to be made as per following details;**

Beneficiary Name:	RAJASTHAN CAMPA
IFSC Code:	UBIN0996335
Pay to Account No.	1508558142599922 Valid only for this challan amount.
Bank Name & Address:	Union Bank Of India FCS Centre, 21/1, III Floor, Jellita Towers, Mission Road, Bengaluru-560027

• This Challan is strictly to be used for making payment to CAMPA by NEFT/RTGS only

**Note:** After making the required payment through challan, if the payment status has not been updated even after 7 working days, then kindly mail a copy of your challan with transaction date and reference id to Email: fcsblr@unionbankofindia.bank, epurse@unionbankofindia.bank, ubin0903710@unionbankofindia.bank

UTR No → IBKLR92023081400026743

RTGS done on above mentioned details





आदेश के खाते में  
A/C PAYEE ONLY



MUMAL TOWERS  
16 SAHELI MARG UDAIPUR RAJASTHAN - 313001

आईडीबीआई ओमनीपे/IDBI OMNIPAY

Sr.No.: 58454

जारी करने की तारीख से तीन महीने के लिए मान्य  
VALID FOR THREE MONTHS FROM THE DATE OF ISSUE

दिनांक  
DATE

1	4	0	8	2	0	2	3
D	D	M	M	Y	Y	Y	Y

एह  
OT  
दह  
TT  
एला  
OL  
दला  
TL  
एक  
OC  
दक  
TC

ON DEMAND PAY DEPUTY CONSERVATOR OF FORESTS PRATAPGARH

को या उनके आदेश पर OR ORDER

रुपये RUPEES Twenty Lakh Two Thousand only

प्राप्त मूल्य के लिए

अदा करें।

₹	**20,02,000.00
---	----------------

खाता सं. A/c No.	05030100010050
---------------------	----------------

\* Not Over INR. 20,02,000.00

अदा करें/FOR VALUE RECEIVED

कृते आईडीबीआई बैंक लिमिटेड/For IDBI BANK LTD.

Pur: RDSA MINING LLP

Payable at par at all IDBI Bank Branches in India

प्राधिकृत हस्ताक्षरकर्ता  
Authorised Signatory  
क्रम सं./Sr. No.

प्राधिकृत हस्ताक्षरकर्ता  
Authorised Signatory  
क्रम सं./Sr. No.

⑈058454⑈ 000259000⑈ 005000⑈ 16





राजस्थान RAJASTHAN

BN 928903

02 JUN 2023

शपथ पत्र

वन (संरक्षण) अधिनियम 1980 के अन्तर्गत प्रस्तुत किये गये वन भूमि प्रत्यावर्तन प्रस्ताव संख्या FP/RJ/MIN/142599/2021 Diversion of 74.2490 Ha. Forest Land in Favour of RDSA MINING LLP for Opencast Marble Mining (plot no-01/2019) in Revenue Village- Danta, Tehsil- Pipalkhunt, Dist- Pratapgarh, Rajasthan के सम्बन्ध में भारत सरकार पर्यावरण वन एवं जलवायु परिवर्तन मंत्रालय के पत्र 8-04/2023 एफ सी 7.6.2023 द्वारा जारी सैद्धान्तिक स्वीकृति की शर्तों की पालना किये जाने के सहमति स्वरूप इस कार्यालय के पत्र क्रमांक RDSA/MINES/2023-24/27 दिनांक 16.08.2023 के द्वारा प्रस्तुत किये गये पालना प्रतिवेदन में वर्णित तथ्यों की पुष्टि हेतु मैं विमलेश कुमार घीया पुत्र स्व. श्री कमल प्रसाद घीया उम्र 52 वर्ष मुख्य कार्यकारी अधिकारी RDSA MINING LLP बतौर यूजर एजेन्सी शपथ पूर्वक कथन करता

हूँ कि:-

1. शर्त संख्या 2 (i) एवं (iii) की पालना में माही नदी की और समुचित ऊँचाई के Embankment का निर्माण एवं Embankment के सहारे 50 मीटर चौड़ाई में वृक्षारोपण के द्वारा हरित पट्टी का विकास भी यूजर एजेन्सी के स्तर पर किया जाएगा।
2. शर्त संख्या 2 (ix) a की पालना में Safety Zone Management के तहत यूजर एजेन्सी द्वारा 7.50 मीटर में Safety Zone का निर्माण लीज के कुल क्षेत्रफल में किया जायेगा। Safety Zone में लीज की सीमा विवरण अनुसार 6 फीट ऊँचाई के आर सी सी पिल्लर्स के साथ काटेदार तारों से फेन्सिंग का निर्माण भी यूजर एजेन्सी द्वारा स्वयं के व्यय पर किया जायेगा। जिस हेतु सीमा का निर्धारण खनिज अभियंता खान एवं भू विज्ञान विभाग प्रतापगढ़ के सुपरविजन में सीमांकन रिपोर्ट के अनुरूप किया जायेगा।

16/8/2023

खनि अभियन्ता  
खान एवं भू-विज्ञान विभाग  
प्रतापगढ़ (राज.)

RDSA MINING LLP

  
(V.K. GHIYA)  
Chief Executive Officer  
16/08/2023



1. 100/ स्टाम्प नं. 1337 श्री Raza Mirajdar 3449  
 पिता/पति ..... जाति ..... उम्र .....  
 निवासी ..... हस्त श्री इतिमर्त  
 वास्तु 3449 को दिया गया। दिनांक 14/8/27

हस्ताक्षर श्री

हस्ताक्षर मुद्रांक विक्रेता  
 श्याम लाल जैन  
 लार्न-18/2012  
 तहसील निर्वा परिषद, उदयपुर

राजस्थान स्टाम्प अधिनियम, 1998 के अन्तर्गत स्टाम्प लार्न पर प्रभावि अचिभार		
1. आधारभूत अचिभार (धारा 3-क)	10%	रुपये 10
2. बाय और छक्की वस्तु के पंथान और संजर्जन हेतु (धारा 3-ख) प्राकृतिक अचिभार एवं मानव निर्मित आपदाओं के निवारण हेतु	10%	रुपये 20
कुल शीम:-		30
हस्ताक्षर स्टाम्प शीम, श्याम लाल जैन लार्न-18/2012, तहसील कार्यलय निर्वा परिषद, उदयपुर		





राजस्थान RAJASTHAN

Z 878769



शपथ पत्र

वन (संरक्षण) अधिनियम 1980 के अन्तर्गत प्रस्तुत किये गये वन भूमि प्रत्यावर्तन प्रस्ताव संख्या FP/RJ/MIN/142599/2021 Diversion of 74.2490 Ha. Forest Land in Favour of RDSA MINING LLP for Opencast Marble Mining (plot no-01/2019) in Revenue Village- Danta, Tehsil- Pipalkhun, Dist- Pratapgarh, Rajasthan के सम्बन्ध में भारत सरकार पर्यावरण वन एवं जलवायु परिवर्तन मंत्रालय के पत्र 8-04/2023 एफ सी 7.6.2023 द्वारा जारी सैदान्तिक स्वीकृति की शर्तों की पालना किये जाने के सहमति स्वरूप इस कार्यालय के पत्र क्रमांक RDSA/MINES/2023-24/27 दिनांक 16.08.2023 के द्वारा प्रस्तुत किये गये पालना प्रतिवेदन में वर्णित तथ्यों की पुष्टि हेतु मैं विमलेश कुमार घीया पुत्र स्व. श्री कमल प्रसाद घीया उम्र 52 वर्ष मुख्य कार्यकारी अधिकारी RDSA MINING LLP बतौर यूजर एजेन्सी शपथ पूर्वक कथन करता हू कि :-

1. शर्त संख्या 2-I की पालना सुनिश्चित की जायेगी एवं यूजर एजेन्सी के स्तर पर प्रत्यावर्तित वन भूमि की वैधानिक स्थिति यथावत रहेगी।
2. शर्त संख्या 2-II की पालना में माही नदी के सहारे आवश्यकतानुसार समुचित ऊँचाई के Embankment का निर्माण यूजर एजेन्सी द्वारा स्वयं के व्यय पर किया जायेगा। ताकि खनन गतिविधियों से उत्पन्न मक एवं अपशिष्ट माही नदी में न जा सके।
3. शर्त संख्या 2-III की पालना में माही नदी के सहारे निर्मित किये जाने वाले Embankment के साथ- साथ 50 मीटर चौड़ाई में वृक्षारोपण कर यूजर एजेन्सी के व्यय पर हरित पट्टी विकसित की जायेगी।
4. शर्त संख्या 2-IV की पालना में खनन गतिविधियों से उत्पन्न मक का निस्तारण लीज क्षेत्र के बाहर वन भूमि अथवा चारागाह भूमि पर नहीं किया जायेगा।
5. शर्त संख्या 2-V की पालना में उपवन संरक्षक प्रतापगढ़ की मांग अनुसार क्षतिपूर्ति वृक्षारोपण हेतु प्रस्तावित तीनों गैर वन भूमियों की सीमा पर जहाँ कृषि भूमि एवं आबादी क्षेत्र लगता है वहाँ 6 फीट ऊँचाई की पक्की दीवार का निर्माण वन विभाग द्वारा किये जाने हेतु राशि रुपये 92,96,250 केम्पा मद में ई पोर्टल के माध्यम से चालान संख्या 58142599922 दिनांक 14.8.2023 द्वारा जमा करा दी गई है।

16/8/2023  
खनि अभियन्ता  
खान एवं भू-विज्ञान विभाग  
प्रतापगढ़ (उज.)

RDSA MINING LLP  
(V.K. GHIYA)  
Chief Executive Officer



स्टाम्प नंबर 163	रुपये 500
मेसर्स / श्री / श्रीमती RD SA Mining LLP	
पिता / पति श्री Udarpur	
जाति	उम्र वर्ष
निवासी	
हस्ते श्री 2 विक्रम मोहन सो 21/05/2016	
वास्ते 21/05/2016	को दिया गया।
दिनांक 21-7-2023	
हस्ताक्षर क्रेता	हस्ताक्षर मुद्रांक विक्रेता बृज मोहन चौधरी ला0नं0 19/2016 तहसील गिर्वा परिसर, उदयपुर

राजस्थान स्टाम्प अधिनियम 1998 के अन्तर्गत स्टाम्प राशि पर प्रभारित अधिभार	
1. आधारभूत अवसंरचना सुविधाओं हेतु (धारा 3.क)	50
2. गाय और उसकी नस्ल के संरक्षण एवं संवर्धन हेतु (धारा 3.ख)	50
3. प्राकृतिक एवं मानव निर्मित आपदाओं के निवारण हेतु अधिभार	50
हस्ताक्षर मुद्रांक विक्रेता बृज मोहन चौधरी ला0नं0 19/2016 तहसील गिर्वा परिसर, उदयपुर	कुल योग 150



6. शर्त संख्या 2- VI a की पालना में क्षतिपूर्ति वृक्षारोपण हेतु प्रस्तावित तीनों गैर भूमियो कमशः आमलखोरा 16 है, मियाला 13.5 है. एवं पहाडा 45.5 है. ( कुल 75 है. में ) एवं ग्राम धावडा वनखण्ड सुकड में 85 है. परिभाषित वन भूमि पर क्षतिपूर्ति वृक्षारोपण का कार्य वन विभाग द्वारा कराया जाएगा जिस हेतु उप वन संरक्षक प्रतापगढ़ की मांग अनुसार कमशः राशि रुपये 1,53,65,270 एवं 1,49,54,518 केम्पा मद में ई पोर्टल के माध्यम से चालान संख्या 58142599922 दिनांक 14.8.2023 द्वारा जमा करा दी गई है ।
7. शर्त संख्या 2- VI b की पालना में उप वन संरक्षक प्रतापगढ़ द्वारा प्रस्तावित क्षतिपूर्ति योजना एवं मांग अनुसार राशि 1,53,65,270 केम्पा मद में जमा करा दी गई है जिसमें क्षतिपूर्ति वृक्षारोपण के 10 वर्षों तक संधारण की राशि सम्मिलित है। साथ ही क्षतिपूर्ति वृक्षारोपण हेतु चयनित तीनों गैर वन भूमियो के सर्वे, एवं सीमा निर्धारण हेतु 182 सीमा स्तम्भों के निर्माण के लिये राशि रुपये 20,02,000 उप वन संरक्षक प्रतापगढ़ के कार्यालय में ड्राफ्ट संख्या 058454 दिनांक 14.8.2023 के माध्यम से जमा करा दी गई है।
8. शर्त संख्या 2- VI c की पालना में क्षतिपूर्ति वृक्षारोपण हेतु चयनित भूमियों का राजस्व रिकार्ड में वन विभाग के नाम नामान्तरण हो चुका है एवं तीनों गैर वन भूमियो का कब्जा वन विभाग को सुपुर्द किया जा चुका है। उक्त भूमियो को नियमानुसार रक्षित वन घोषित किये जाने हेतु विज्ञप्ति प्रकाशन के सम्पूर्ण प्रस्ताव उप वन संरक्षक प्रतापगढ़ द्वारा तैयार कर उच्च कार्यालय को भिजवा दिये गये है, जो मुख्य वन संरक्षक द्वारा परीक्षण के पश्चात नोडल अधिकारी एफ सी ए को अग्रेषित किये जा चुके है।
9. शर्त संख्या 2- VII की पालना उप वन संरक्षक महोदय प्रतापगढ़ के स्तर से की जानी है।
10. शर्त संख्या 2- VIII की पालना में उप वन संरक्षक प्रतापगढ़ की मांग अनुसार NPV की राशि रुपये 7,11,14,507 केम्पा मद में ई पोर्टल के माध्यम से चालान संख्या 58142599922 दिनांक 14.08.2023 द्वारा जमा करा दी गई है।
11. शर्त संख्या 2- IX a की पालना में यूजर एजेन्सी द्वारा माईनिंग लीज की परिधि में 7.50 मीटर चोडाई में सेफ्टी जोन का सीमांकन सुनिश्चित कर 6 फीट ऊचाई के आर सी सी पिल्लर्स फिक्स कर काटेदार तारो से फेनसिंग का निर्माण किया जाएगा, पिल्लर्स पर डी जी पी एस को-ऑर्डिनेट्स अंकित किये जाएंगे एवं आवश्यकता अनुसार सुरक्षाकर्मी भी तैनात किये जायेंगे।
12. शर्त संख्या 2- IX b की पालना में आवश्यकतानुसार खनन क्षेत्र की बाउन्ड्री पर आबादी एवं सड़क के समीप सेफ्टी जोन की सुरक्षा हेतु समुचित फेनसिंग का निर्माण करवाया जाएगा।
13. शर्त संख्या 2- IX c की पालना में सेफ्टी जोन को हरित पट्टी के रूप में विकसित करने हेतु यूजर एजेन्सी के व्यय पर पुनरुत्पादन ( वृक्षारोपण ) का कार्य वन विभाग द्वारा किया जाएगा जिस हेतु उप वन संरक्षक प्रतापगढ़ की मांग अनुसार राशि 2,42,775 केम्पा मद में ई पोर्टल के माध्यम से चालान संख्या 58142599922 दिनांक 14.08.2023 द्वारा जमा करा दी गई है ।
14. शर्त संख्या 2- IX d की पालना में सेफ्टी जोन के डेढ गुना क्षेत्र में वृक्षारोपण हेतु उप वन संरक्षक प्रतापगढ़ द्वारा स्थल का चयन कर व्यय होने वाली राशि भी मांग की गई है जिसके कम में रुपये 8,25,000 केम्पा मद में ई पोर्टल के माध्यम से चालान संख्या 58142599922 दिनांक 14.8.2023 द्वारा जमा करा दी गई है। उक्त कार्य का क्रियान्वयन एवं संधारण वन विभाग द्वारा करवाया जाएगा एवं चयनित भूमि की सूचना शेष फाइल के साथ MOEF&CC को वन विभाग के स्तर पर भिजवाई जायेगी।
15. शर्त संख्या 2- IX e की पालना में वन विभाग के दिशा निर्देशानुसार सेफ्टी जोन का भलि-भांति संधारण किया जाएगा।
16. शर्त संख्या 2- X की पालना में अन्तिम स्वीकृति मिलने के पश्चात वृक्षों के पातन पर होने वाले व्यय की राशि वन विभाग को जमा करवा दी जाएगी।
17. शर्त संख्या 2- XI की पालना में प्रकरण में उप वन संरक्षक प्रतापगढ़ द्वारा की गई मांग के अनुसार क्षतिपूर्ति वृक्षारोपण (NFL एवं DFL ) NPV सेफ्टी जोन एवं 6 फीट ऊचाई की पक्की दिवारों के निर्माण की राशि ई पोर्टल के माध्यम से केम्पा फंड में एवं रक्षित वन घोषित होने वाली NFL के सीमा स्तम्भों हेतु मांग अनुसार राशि उप वन संरक्षक प्रतापगढ़ के कार्यालय में को ड्राफ्ट संख्या 058454 दिनांक 14.08.2023 के माध्यम से जमा करा दी गई है।

16/8/2023

खनि अभियन्ता  
खान एवं भू-विज्ञान विभाग  
प्रतापगढ़ (उज.)

RDSA MINING LLP

(V.K. GHIYA)  
Chief Executive Officer



18. शर्त संख्या 2- XII की पालना में वनाधिकार अधिनियम 2006 के अन्तर्गत वांछित प्रमाण पत्र जिला कलक्टर महोदय प्रतापगढ़ के पत्र क्रमांक 2791 दिनांक 28.09.2022 द्वारा जारी किया जा चुका है जो उप वन संरक्षक प्रतापगढ़ के स्तर से पार्ट II additional Document No-16 के तौर पर मय समस्त कार्यवाही विवरणों को अपलोड कर दिया गया है।
19. शर्त संख्या 2- XIII की पालना में समस्त शर्तों की पूर्ण पालना रिपोर्ट ई पोर्टल पर अपलोड कर दी जायेगी।
20. शर्त संख्या 2- XIV की पालना में माननीय सर्वोच्च न्यायलय के निर्देशानुसार यदि कोई अतिरिक्त राशि का निर्धारण किया जाता है तो उसके भुगतान हेतु यूजर एजेन्सी वचनबद्ध है।
21. शर्त संख्या 2- XV की पालना में अंतिम स्वीकृति प्राप्त हो जाने पर वृक्षों का पातन स्वीकृत माईनिंग प्लान एवं आवश्यकता अनुसार उप वन संरक्षक प्रतापगढ़ की स्वीकृति के पश्चात ही किया जाएगा।
22. शर्त संख्या 2- XVI की पालना में प्रत्यावर्तित वन भूमि का क्षेत्र यद्यपि पथरीला एवं ऊबड़-खाबड़ है तथापि क्षेत्र में विद्यमान वृक्षों में से यथासंभव वृक्षों को अन्यत्र स्थानान्तरित करने के पूर्ण प्रयास किये जाएंगे एवं वृक्षों का आवश्यकतानुसार ही पातन उप वन संरक्षक प्रतापगढ़ की निगरानी में किया जाएगा।
23. शर्त संख्या 2- XVII की पालना में यूजर एजेन्सी द्वारा खनन कार्य चरणबद्ध तरीके से किया जाएगा एवं स्वीकृत माईनिंग प्लान में प्रस्तावित पुनरुद्धार गतिविधियों को पूर्ण रूप से क्रियान्वित किया जाएगा जिसकी वार्षिक प्रगति रिपोर्ट नोडल अधिकारी एवं क्षेत्रीय अधिकारी महोदय को नियमित रूप से प्रेषित की जायेगी।
24. शर्त संख्या 2- XVIII की पालना में खनन क्षेत्र में Regarssing एवं वनस्पति एवं जीव जन्तुओं के विकास हेतु माननीय सर्वोच्च न्यायलय के आदेशों की पालना सुनिश्चित की जाएगी।
25. शर्त संख्या 2- XIX की पूर्ण पालना यूजर एजेन्सी के स्तर पर सुनिश्चित की जाएगी।
26. शर्त संख्या 2- XX की पालना में पर्यावरण स्वीकृति हेतु सक्षम स्तर पर आवेदन किया जा चुका है जो प्रगतिरत है।
27. शर्त संख्या 2- XXI की पालना में वन क्षेत्र में कोई लेबर केम्प स्थापित नहीं किया जाएगा तथा श्रमिकों एवं कार्यरत स्टाफ के लिए वैकल्पिक ईंधन की व्यवस्था सुनिश्चित की जाएगी।
28. शर्त संख्या 2- XXII की पालना में माईनिंग ले आउट प्लान में केन्द्र सरकार की अनुमति के बिना कोई परिवर्तन नहीं किया जाएगा एवं वन क्षेत्र का उपयोग प्रस्ताव में स्वीकृत के अतिरिक्त किसी अन्य प्रयोजनार्थ नहीं किया जाएगा।
29. शर्त संख्या 2- XXIII की पालना में प्रत्यावर्तित भूमि किसी भी परिस्थिति में केन्द्र सरकार की अनुमति के बिना किसी एजेन्सी, विभाग अथवा व्यक्ति को हस्तान्तरित नहीं की जाएगी।
30. शर्त संख्या 2- XXIV की पालना में समीपवर्ती क्षेत्र की वनस्पति अथवा जीव जन्तुओं को कोई क्षति नहीं पहुंचाई जाएगी।
31. शर्त संख्या 2- XXV की पालना में समस्त शर्तों को वार्षिक पालना प्रतिवेदन प्रति वर्ष मार्च के अन्त तक राज्य सरकार, क्षेत्रीय अधिकारी महोदय के कार्यालय एवं पर्यावरण वन एवं जलवायु परिवर्तन मंत्रालय भारत सरकार को प्रस्तुत करना सुनिश्चित किया जाएगा।
32. शर्त संख्या 2- XXVI की पालना में क्षेत्रीय कार्यालय द्वारा वन एवं वन्य जीवों की सुरक्षा, संरक्षण एवं विकास हेतु जारी की जाने वाली किसी भी अन्य शर्त की पालना सुनिश्चित की जाएगी।
33. शर्त संख्या 2- XVII की पालना में प्रकरण से सम्बन्धित सभी नियमों अधिनियमों प्रावधानों, दिशा निर्देशों एवं माननीय न्यायलयों एवं राष्ट्रीय हरित प्राधिकरण के आदेशों (यदि कोई हो) की पालना सुनिश्चित की जाएगी।
34. शर्त संख्या 2- XVIII की पालना में यह सुनिश्चित किया जाएगा कि किसी भी शर्त अथवा वन संरक्षण अधिनियम 1980 के किसी भी प्रावधान का उल्लंघन न हो।

16/8/2023

खनि अभियन्ता  
खान एवं भू-विज्ञान विभाग  
प्रतापगढ़ (राज.)

RDSA MINING LLP

(V.K. GHIYA)  
Chief Executive Officer





**Full Title of the Project:** "Diversion of 74.2490 Ha. Forest Land in Favour of RDSA MINING LLP for Opencast Marble Mining in Revenue Village - Danta, Tehsil- Pipalkhunth, District – Pratapgarh, Rajasthan".

**Proposal No. :** FP/RJ/MIN/142599/2021


**Date of Proposal:** 29/06/2021

**Forest Area :** 74.2490 Hectare

UNDERTAKING FOR COMPLIANCE OF CONDITION – I OF IN - PRINCIPLE APPROVAL

I Vimlesh Kumar Ghiya, CEO, **RDSA MINING LLP, Udaipur, Raj.** hereby, undertake that Legal status of the forest land will remain unchanged.

**RDSA MINING LLP**

  
(V.K. GHIYA)  
Chief Executive Officer

Place : Udaipur

Date : 16/08/2023

Signature of User Agency  
Office Seal

  
खनि अभियन्ता  
खान एवं भू-विज्ञान विभाग  
प्रतापगढ़ (राज.)

९.५  
३ २  
उप वन संरक्षक  
प्रतापगढ़

(The LLP is Registered with Limited Liability)





**Full Title of the Project:** "Diversion of 74.2490 Ha. Forest Land in Favour of RDSA MINING LLP for Opencast Marble Mining in Revenue Village - Danta, Tehsil- Pipalkhunth, District - Pratapgarh, Rajasthan".

**Proposal No. :** FP/RJ/MIN/142599/2021

**Date of Proposal:** 29/06/2021

**Forest Area :** 74.2490 Hectare

**UNDERTAKING FOR COMPLIANCE OF CONDITION - II OF IN PRINCIPLE APPROVAL**

I **Vimlesh Kumar Ghiya, CEO, RDSA MINING LLP, Udaipur, Raj.** hereby, undertake that embankment of sufficient height will be constructed by the User Agency along the bank of the River Mahi as per requirement for prevention of muck and waste to enter into the river.

**RDSA MINING LLP**

**(V.K. GHIYA)**  
Chief Executive Officer

Place : Udaipur

Date : 16/08/2023

Signature of User Agency  
Office Seal

**खनि अभियन्ता**  
ज्ञान एवं भू-विक्रान विभाग  
प्रतापगढ़ (राज.)

C.S.

**उप वन संरक्षक**  
प्रतापगढ़

*(The LLP is Registered with Limited Liability)*



**RDSA MINING LLP**

LLPIN : AAE - 1008



**Full Title of the Project:** "Diversion of 74.2490 Ha. Forest Land in Favour of RDSA MINING LLP for Opencast Marble Mining in Revenue Village - Danta, Tehsil- Pipalkhunth, District - Pratapgarh, Rajasthan".

**Proposal No. :** FP/RJ/MIN/142599/2021

**Date of Proposal:** 29/06/2021

**Forest Area :** 74.2490 Hectare

**UNDERTAKING FOR COMPLIANCE OF CONDITION - III OF IN PRINCIPLE APPROVAL**

I **Vimlesh Kumar Ghiya**, CEO, **RDSA MINING LLP**, Udaipur, Raj. hereby, undertake that a green belt of 50 mtr width along the embankment will be raised by us under supervision of the State Forest Department at the cost of User Agency.

Place : Udaipur

Date : 16/08/2023

**RDSA MINING LLP**

(V.K. GHIYA)  
Chief Executive Officer

Signature of User Agency  
Office Seal

खनि अभियन्ता  
खान एवं भू-विज्ञान विभाग  
प्रतापगढ़ (राज.)

C.S.

उपवन संरक्षक  
प्रतापगढ़

(The LLP is Registered with Limited Liability)

**Regd. Office :** Patni Sadan, Teli Mohalla, Madanganj - Kishangarh - 305801, Dist. - Ajmer (Raj.) India

**Branch Office :** A-404, Amar Vilas Apartment, Opp. New R.T.O. Office, Udaipur - 313004 (Raj.) India





**Full Title of the Project:** "Diversion of 74.2490 Ha. Forest Land in Favour of RDSA MINING LLP for Opencast Marble Mining in Revenue Village - Danta, Tehsil- Pipalkhunth, District - Pratapgarh, Rajasthan".

**Proposal No. :** FP/RJ/MIN/142599/2021

**Date of Proposal:** 29/06/2021

**Forest Area :** 74.2490 Hectare

**UNDERTAKING FOR COMPLIANCE OF CONDITION - IV OF IN PRINCIPLE APPROVAL**

I Vimlesh Kumar Ghiya, CEO, RDSA MINING LLP, Udaipur, Raj. hereby, undertake that muck generated from the mining activities will not be disposed on forest/charagah land outside the proposed diversion area.

**RDSA MINING LLP**

(V.K. GHIYA)  
Chief Executive Officer

Place : Udaipur

Date : 16/08/2023

Signature of User Agency  
Office Seal

16/8/2023  
खनि अभियन्ता  
खान एवं भू-विज्ञान विभाग  
प्रतापगढ़ (राज.)

र-३.

उप वन सुरक्षक  
प्रतापगढ़

(The LLP is Registered with Limited Liability)





**Full Title of the Project:** "Diversion of 74.2490 Ha. Forest Land in Favour of RDSA MINING LLP for Opencast Marble Mining in Revenue Village - Danta, Tehsil- Pipalkhunth, District - Pratapgarh, Rajasthan".

**Proposal No. :** FP/RJ/MIN/142599/2021

**Date of Proposal:** 29/06/2021

**Forest Area :** 74.2490 Hectare

**UNDERTAKING FOR COMPLIANCE OF CONDITION - IX a OF IN PRINCIPLE APPROVAL**

I **Vimlesh Kumar Ghiya, CEO, RDSA MINING LLP, Udaipur, Raj.** hereby, undertake that User agency will ensure demarcation of safety zone (7.5 meter strip all along the inner boundary of the mining lease area), and its fencing, protection and regeneration by erecting adequate number of 6 feet high RCC boundary pillars inscribed with DGPS coordinates with barbed wire fencing and adequate number of watchers will be deployed.

Place : Udaipur

Date : 16/08/2023

**RDSA MINING LLP**

(V.K. GHIYA)

Chief Executive Officer

Signature of User Agency

Office Seal

16/8/2023

**खनि अभियन्ता**  
खान एवं भू-विज्ञान विभाग  
प्रतापगढ़ (राज.)

C.S.

उप-बन संरक्षक  
प्रतापगढ़

(The LLP is Registered with Limited Liability)





**Full Title of the Project:** "Diversion of 74.2490 Ha. Forest Land in Favour of RDSA MINING LLP for Opencast Marble Mining in Revenue Village - Danta, Tehsil- Pipalkhunth, District - Pratapgarh, Rajasthan".

**Proposal No. :** FP/RJ/MIN/142599/2021

**Date of Proposal:** 29/06/2021

**Forest Area :** 74.2490 Hectare

**UNDERTAKING FOR COMPLIANCE OF CONDITION - IX b OF IN PRINCIPLE APPROVAL**

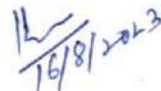
I **Vimlesh Kumar Ghiya, CEO, RDSA MINING LLP, Udaipur, Raj.** hereby, undertake that boundary of the safety zone of the mining lease, adjacent to habitation and roads, will be properly fenced by the user agency.

**RDSA MINING LLP**  
  
(V.K. GHIYA)  
Chief Executive Officer

Place : Udaipur

Date : 16/08/2023

Signature of User Agency  
Office Seal

  
खनि अभियन्ता  
वन एवं भू-विज्ञान विभाग  
प्रतापगढ़ (राज.)

C.S.  
  
उप वन संरक्षक  
प्रतापगढ़

(The LLP is Registered with Limited Liability)





**Full Title of the Project:** "Diversion of 74.2490 Ha. Forest Land in Favour of RDSA MINING LLP for Opencast Marble Mining in Revenue Village - Danta, Tehsil- Pipalkhunth, District - Pratapgarh, Rajasthan".

**Proposal No. :** FP/RJ/MIN/142599/2021

**Date of Proposal:** 29/06/2021

**Forest Area :** 74.2490 Hectare

**UNDERTAKING FOR COMPLIANCE OF CONDITION - IX e OF IN PRINCIPLE APPROVAL**

I **Vimlesh Kumar Ghiya, CEO, RDSA MINING LLP, Udaipur, Raj.** hereby, undertake that the user agency will ensure that safety zone is maintained as per the prescribed norms.

**RDSA MINING LLP**

(V.K. GHIYA)  
Chief Executive Officer

Place : Udaipur

Date : 16/08/2023

Signature of User Agency  
Office Seal

16/8/2023  
खनि अभियन्ता  
आन एवं भू-विज्ञान विभाग  
प्रतापगढ़ (राज.)

स.स.  
उप वन संरक्षक  
प्रतापगढ़

(The LLP is Registered with Limited Liability)





**Full Title of the Project:** "Diversion of 74.2490 Ha. Forest Land in Favour of RDSA MINING LLP for Opencast Marble Mining in Revenue Village - Danta, Tehsil- Pipalkhunth, District - Pratapgarh, Rajasthan".

**Proposal No. :** FP/RJ/MIN/142599/2021

**Date of Proposal:** 29/06/2021

**Forest Area :** 74.2490 Hectare

**UNDERTAKING FOR COMPLIANCE OF CONDITION - X OF IN PRINCIPLE APPROVAL**

I **Vimlesh Kumar Ghiya, CEO, RDSA MINING LLP, Udaipur, Raj.** hereby, undertake that after getting final approval the cost to be involved in felling of trees will be deposited by us with the State Forest Department.

**RDSA MINING LLP**

**(V.K. GHIYA)**  
Chief Executive Officer

Place : Udaipur

Date : 16/08/2023

Signature of User Agency  
Office Seal

16/8/2023  
खनि अभियन्ता  
खान एवं भू-विज्ञान विभाग  
प्रतापगढ़ (राज.)

C.S.  
उप वन संरक्षक  
प्रतापगढ़

*(The LLP is Registered with Limited Liability)*





**Full Title of the Project:** "Diversion of 74.2490 Ha. Forest Land in Favour of RDSA MINING LLP for Opencast Marble Mining in Revenue Village - Danta, Tehsil- Pipalkhunth, District - Pratapgarh, Rajasthan".

**Proposal No. :** FP/RJ/MIN/142599/2021

**Date of Proposal:** 29/06/2021

**Forest Area :** 74.2490 Hectare

**UNDERTAKING FOR COMPLIANCE OF CONDITION - XIV OF IN PRINCIPLE APPROVAL**

I **Vimlesh Kumar Ghiya, CEO, RDSA MINING LLP, Udaipur, Raj.** hereby, undertake to pay the additional amount of NPV, if so determined, as per the final decision of the Hon'ble Supreme Court of India.

**RDSA MINING LLP**  
  
(V.K. GHIYA)  
Chief Executive Officer

Place : Udaipur

Date : 16/08/2023

Signature of User Agency  
Office Seal

  
16/8/2023  
खनि अभियन्ता  
खान एवं भू-विज्ञान विभाग  
प्रतापगढ़ (राज.)

C.S.  
  
उप वन संरक्षक  
प्रतापगढ़

(The LLP is Registered with Limited Liability)



**RDSA MINING LLP**

LLPIN : AAE - 1008



**Full Title of the Project:** "Diversion of 74.2490 Ha. Forest Land in Favour of RDSA MINING LLP for Opencast Marble Mining in Revenue Village - Danta, Tehsil- Pipalkhunth, District - Pratapgarh, Rajasthan".

**Proposal No. :** FP/RJ/MIN/142599/2021

**Date of Proposal:** 29/06/2021

**Forest Area :** 74.2490 Hectare

**UNDERTAKING FOR COMPLIANCE OF CONDITION - XV OF IN PRINCIPLE APPROVAL**

I **Vimlesh Kumar Ghiya**, CEO, **RDSA MINING LLP**, Udaipur, Raj. hereby, undertake that trees will be felled in phased manner as per the requirement in the approved Mining Plan and felling plan prepared with prior permission of DCF, Pratapgarh.

**RDSA MINING LLP**

(V.K. GHIYA)  
Chief Executive Officer

Place : Udaipur

Date : 16/08/2023

Signature of User Agency

Office Seal

16/8/2023  
खनि अभियन्ता  
खान एवं भू-विज्ञान विभाग  
प्रतापगढ़ (राज.)

C.S.

उप वन संरक्षक  
प्रतापगढ़

(The LLP is Registered with Limited Liability)

**Regd. Office :** Patni Sadan, Teli Mohalla, Madanganj - Kishangarh - 305801, Dist. - Ajmer (Raj.) India

**Branch Office :** A-404, Amar Vilas Apartment, Opp. New R.T.O. Office, Udaipur - 313004 (Raj.) India





**Full Title of the Project:** "Diversion of 74.2490 Ha. Forest Land in Favour of RDSA MINING LLP for Opencast Marble Mining in Revenue Village - Danta, Tehsil- Pipalkhunth, District - Pratapgarh, Rajasthan".

**Proposal No. :** FP/RJ/MIN/142599/2021

**Date of Proposal:** 29/06/2021

**Forest Area :** 74.2490 Hectare

**UNDERTAKING FOR COMPLIANCE OF CONDITION - XVI OF IN PRINCIPLE APPROVAL**

I **Vimlesh Kumar Ghiya, CEO, RDSA MINING LLP, Udaipur, Raj.** hereby, undertake that although the strata of the area is rocky and translocation of trees will be difficult but after getting final approval we will explore all the possibilities of translocation of maximum number of trees. I also undertake that tree felling will be done only when it is unavoidable under strict supervision of the State Forest Department.

**RDSA MINING LLP**

(V.K. GHIYA)  
Chief Executive Officer

Signature of User Agency  
Office Seal

Place : Udaipur

Date : 16/08/2023

16/8/2023  
खनि अभियन्ता  
खान एवं भू-विज्ञान विभाग  
प्रतापगढ़ (राज.)

उप वन संरक्षक  
प्रतापगढ़

(The LLP is Registered with Limited Liability)





**Full Title of the Project:** "Diversion of 74.2490 Ha. Forest Land in Favour of RDSA MINING LLP for Opencast Marble Mining in Revenue Village - Danta, Tehsil- Pipalkhunth, District - Pratapgarh, Rajasthan".

**Proposal No. :** FP/RJ/MIN/142599/2021

**Date of Proposal:** 29/06/2021

**Forest Area :** 74.2490 Hectare

**UNDERTAKING FOR COMPLIANCE OF CONDITION - XVII OF IN PRINCIPLE APPROVAL**

I **Vimlesh Kumar Ghiya, CEO, RDSA MINING LLP, Udaipur, Raj.** hereby, undertake that mining will be done in a phased manner after taking due care for reclamation of the mined over area. The concurrent reclamation plan as per the approved mining plan will be executed from the very first year, and annual report on implementation there of will be submitted by us to the Nodal Officer, Forest (Conservation) Act, 1980, in the State Government and the Integrated Regional Office, Jaipur.

**RDSA MINING LLP**

(V.K. GHIYA)  
Chief Executive Officer

Place : Udaipur

Date : 16/08/2023

Signature of User Agency  
Office Seal

खनि अभियन्ता  
खान एवं भू-विज्ञान विभाग  
प्रतापगढ़ (राज.)

C.S.

उप वन संरक्षक  
प्रतापगढ़

(The LLP is Registered with Limited Liability)





**Full Title of the Project:** "Diversion of 74.2490 Ha. Forest Land in Favour of RDSA MINING LLP for Opencast Marble Mining in Revenue Village - Danta, Tehsil- Pipalkhunth, District - Pratapgarh, Rajasthan".

**Proposal No. :** FP/RJ/MIN/142599/2021

**Date of Proposal:** 29/06/2021

**Forest Area :** 74.2490 Hectare

**UNDERTAKING FOR COMPLIANCE OF CONDITION - XVIII OF IN PRINCIPLE APPROVAL**

I **Vimlesh Kumar Ghiya, CEO, RDSA MINING LLP, Udaipur, Raj.** hereby, undertake that The User Agency will comply with the Hon'ble Supreme Court order on re-grassing, and re-grass the mining area and other areas which will be disturbed due to mining to restore them to a condition which is fit for growth of fodder, flora, fauna, etc. in a timely manner.

**RDSA MINING LLP**

**(V.K. GHIYA)**

**Chief Executive Officer**

**Signature of User Agency**

**Office Seal**

**Place : Udaipur**

**Date : 16/08/2023**

**16/8/2023**

**खनि अभियन्ता  
खान एवं भू-विज्ञान विभाग  
प्रतापगढ़ (राज.)**

**C.S.**

**उप वन संरक्षक  
प्रतापगढ़**

*(The LLP is Registered with Limited Liability)*





**Full Title of the Project:** "Diversion of 74.2490 Ha. Forest Land in Favour of RDSA MINING LLP for Opencast Marble Mining in Revenue Village - Danta, Tehsil- Pipalkhunth, District – Pratapgarh, Rajasthan".

**Proposal No. :** FP/RJ/MIN/142599/2021

**Date of Proposal:** 29/06/2021

**Forest Area :** 74.2490 Hectare

UNDERTAKING FOR COMPLIANCE OF CONDITION – XIX OF IN - PRINCIPLE APPROVAL

I Vimlesh Kumar Ghiya, CEO, **RDSA MINING LLP, Udaipur, Raj.** hereby, undertake that the period of diversion of the said forest land under this approval will be for a period of co-terminus with the period of the mining lease granted under the Mines and Minerals (Development & Regulating) Act, 1957, as amended and the Rules framed there-under.

**RDSA MINING LLP**

(V.K. GHIYA)  
Chief Executive Officer

खनि अखिल  
खान एवं भू-विज्ञान विभाग  
प्रतापगढ़ (राज.)

Place : Udaipur

Date : 16/08/2023

Signature of User Agency  
Office Seal

२.५  
२२  
उप वन संरक्षक

(The LLP is Registered with Limited Liability)





**Full Title of the Project:** "Diversion of 74.2490 Ha. Forest Land in Favour of RDSA MINING LLP for Opencast Marble Mining in Revenue Village - Danta, Tehsil- Pipalkhunth, District - Pratapgarh, Rajasthan".

**Proposal No. :** FP/RJ/MIN/142599/2021

**Date of Proposal:** 29/06/2021

**Forest Area :** 74.2490 Hectare

**UNDERTAKING FOR COMPLIANCE OF CONDITION - XXI OF IN PRINCIPLE APPROVAL**

I **Vimlesh Kumar Ghiya, CEO, RDSA MINING LLP, Udaipur, Raj.** hereby, undertake that no labour camp will be established on the forest land and we will provide fuels preferably alternate fuels to the labourers and the staff working at the site.

**RDSA MINING LLP**

(V.K. GHIYA)

Chief Executive Officer

Signature of User Agency

Office Seal

Place : Udaipur

Date : 16/08/2022

खनि अभियन्ता  
खान एवं भू-विज्ञान विभाग  
प्रतापगढ़ (राज.)

C.S.

उप कम संरक्षक  
प्रतापगढ़

(The LLP is Registered with Limited Liability)



**Full Title of the Project:** "Diversion of 74.2490 Ha. Forest Land in Favour of RDSA MINING LLP for Opencast Marble Mining in Revenue Village - Danta, Tehsil- Pipalkhunth, District - Pratapgarh, Rajasthan".

**Proposal No. :** FP/RJ/MIN/142599/2021

**Date of Proposal:** 29/06/2021

**Forest Area :** 74.2490 Hectare

**UNDERTAKING FOR COMPLIANCE OF CONDITION - XXII OF IN PRINCIPLE APPROVAL**

I **Vimlesh Kumar Ghiya, CEO, RDSA MINING LLP, Udaipur, Raj.** hereby, undertake that the layout plan of the mining proposal will not be changed without the prior approval of the Central Government and the forest land will not be used for any purpose other than that specified in the proposal.

**RDSA MINING LLP**

  
(V.K. GHIYA)  
Chief Executive Officer

Signature of User Agency  
Office Seal

Place : Udaipur

Date : 16/08/2023

  
16/8/2023  
खनि अभियन्ता  
खान एवं भू-विज्ञान विभाग  
प्रतापगढ़ (राज.)

C.S.

  
उप वन संरक्षक  
प्रतापगढ़

(The LLP is Registered with Limited Liability)





**Full Title of the Project:** "Diversion of 74.2490 Ha. Forest Land in Favour of RDSA MINING LLP for Opencast Marble Mining in Revenue Village - Danta, Tehsil- Pipalkhunth, District - Pratapgarh, Rajasthan".

**Proposal No. :** FP/RJ/MIN/142599/2021

**Date of Proposal:** 29/06/2021

**Forest Area :** 74.2490 Hectare

**UNDERTAKING FOR COMPLIANCE OF CONDITION - XXIII OF IN PRINCIPLE APPROVAL**

I Vimlesh Kumar Ghiya, CEO, RDSA MINING LLP, Udaipur, Raj. hereby, undertake that the forest land proposed to be diverted will not be transferred to any other agency, department or person under no circumstances at our level without prior approval of the Central Government.

Place : Udaipur

Date : 16/08/2023

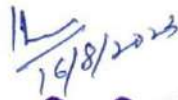
**RDSA MINING LLP**

  
(V.K. GHIYA)

Chief Executive Officer

Signature of User Agency

Office Seal

  
16/8/2023

खनि अभियन्ता  
खान एवं भू-विज्ञान विभाग  
प्रतापगढ़ (राज.)

C.S.

  
उप वन संरक्षक  
प्रतापगढ़

(The LLP is Registered with Limited Liability)



**Full Title of the Project:** "Diversion of 74.2490 Ha. Forest Land in Favour of RDSA MINING LLP for Opencast Marble Mining in Revenue Village - Danta, Tehsil- Pipalkhunth, District - Pratapgarh, Rajasthan".

**Proposal No. :** FP/RJ/MIN/142599/2021

**Date of Proposal:** 29/06/2021

**Forest Area :** 74.2490 Hectare

**UNDERTAKING FOR COMPLIANCE OF CONDITION - XXIV OF IN PRINCIPLE APPROVAL**

I **Vimlesh Kumar Ghiya, CEO, RDSA MINING LLP, Udaipur, Raj.** hereby, undertake that no damage to the flora and fauna of the adjoining area will be caused by User Agency.

**RDSA MINING LLP**

  
(V.K. GHIYA)  
Chief Executive Officer

Place : Udaipur

Date : 16/08/2023

Signature of User Agency  
Office Seal

  
16/8/2023  
खनि अभियन्ता  
खान एवं भू-विज्ञान विभाग  
प्रतापगढ़ (राज.)

C.S.  
  
उप वन संरक्षक  
प्रतापगढ़

(The LLP is Registered with Limited Liability)





**Full Title of the Project:** "Diversion of 74.2490 Ha. Forest Land in Favour of RDSA MINING LLP for Opencast Marble Mining in Revenue Village - Danta, Tehsil- Pipalkhunth, District - Pratapgarh, Rajasthan".

**Proposal No. :** FP/RJ/MIN/142599/2021

**Date of Proposal:** 29/06/2021

**Forest Area :** 74.2490 Hectare

**UNDERTAKING FOR COMPLIANCE OF CONDITION - XXV OF IN PRINCIPLE APPROVAL**

I **Vimlesh Kumar Ghiya**, CEO, **RDSA MINING LLP**, **Udaipur, Raj.** hereby, undertake that the User Agency will ensure to submit the annual self -compliance report in respect of the above stated conditions to the State Government, Regional Office, Jaipur and to the Ministry by the end of March every year regularly.

**RDSA MINING LLP**

(V.K. GHIYA)  
Chief Executive Officer

Place : Udaipur

Date : 16/08/2023

Signature of User Agency

Office Seal

16/8/2023  
खनि अभियन्ता  
खान एवं भू-विज्ञान विभाग  
प्रतापगढ़ (राज.)

C.S.  
उप वन संरक्षक  
प्रतापगढ़

(The LLP is Registered with Limited Liability)



**Full Title of the Project:** "Diversion of 74.2490 Ha. Forest Land in Favour of RDSA MINING LLP for Opencast Marble Mining in Revenue Village - Danta, Tehsil- Pipalkhunth, District - Pratapgarh, Rajasthan".

**Proposal No. :** FP/RJ/MIN/142599/2021

**Date of Proposal:** 29/06/2021

**Forest Area :** 74.2490 Hectare

**UNDERTAKING FOR COMPLIANCE OF CONDITION - XXVI OF IN PRINCIPLE APPROVAL**

I **Vimlesh Kumar Ghiya, CEO, RDSA MINING LLP, Udaipur, Raj.** hereby, undertake that User Agency will comply with any other condition stipulated by Integrated Regional Office of this Ministry in the interest of conservation, protection and development of forests & wildlife.

**RDSA MINING LLP**

(V.K. GHIYA)  
Chief Executive Officer

Place : Udaipur

Date : 16/08/2023

Signature of User Agency  
Office Seal

16/8/2023  
खनि अभियन्ता  
खान एवं भू-विज्ञान विभाग  
प्रतापगढ़ (राज.)

C.S.

उप वन संरक्षक  
प्रतापगढ़

(The LLP is Registered with Limited Liability)





**Full Title of the Project:** "Diversion of 74.2490 Ha. Forest Land in Favour of RDSA MINING LLP for Opencast Marble Mining in Revenue Village - Danta, Tehsil- Pipalkhunth, District - Pratapgarh, Rajasthan".

**Proposal No. :** FP/RJ/MIN/142599/2021

**Date of Proposal:** 29/06/2021

**Forest Area :** 74.2490 Hectare

**UNDERTAKING FOR COMPLIANCE OF CONDITION - XXVII OF IN PRINCIPLE APPROVAL**

I **Vimlesh Kumar Ghiya, CEO, RDSA MINING LLP, Udaipur, Raj.** hereby, undertake that the user agency will ensure to comply all the provisions of the all Acts, Rules, Regulations, Guidelines, Hon'ble Court Order (s) and NGT Order (s) pertaining to this project, if any, for the time being in force, as applicable to the project.

**RDSA MINING LLP**

  
(V.K. GHIYA)  
Chief Executive Officer

Place : Udaipur

Date : 14/08/2023

Signature of User Agency  
Office Seal

  
खनि अभियन्ता  
खान एवं भू-विज्ञान विभाग  
प्रतापगढ़ (राज.)

C.S.  
  
उप वन संरक्षक  
प्रतापगढ़

(The LLP is Registered with Limited Liability)



**Full Title of the Project:** "Diversion of 74.2490 Ha. Forest Land in Favour of RDSA MINING LLP for Opencast Marble Mining in Revenue Village - Danta, Tehsil- Pipalkhunth, District - Pratapgarh, Rajasthan".

**Proposal No. :** FP/RJ/MIN/142599/2021

**Date of Proposal:** 29/06/2021

**Forest Area :** 74.2490 Hectare

**UNDERTAKING FOR COMPLIANCE OF CONDITION - XXVIII OF IN PRINCIPLE APPROVAL**

I **Vimlesh Kumar Ghiya, CEO, RDSA MINING LLP, Udaipur, Raj.** hereby, undertake that no violation of any of these conditions will be ensured at the level of User Agency.

**RDSA MINING LLP**

(V.K. GHIYA)  
Chief Executive Officer

Place : Udaipur

Date : 16/08/2023

Signature of User Agency  
Office Seal

16/8/2023  
खान अभियन्ता  
खान एवं भू-विज्ञान विभाग  
प्रतापगढ़ (राज.)

C.S.

उप वन संरक्षक  
प्रतापगढ़

(The LLP is Registered with Limited Liability)



Government of Rajasthan  
**Office of the District Collector Pratapgarh**

E-mail :- [dm-pra-rj@nic.in](mailto:dm-pra-rj@nic.in)

Phone :- 01478-222266

No :- REV/FRA-2006/2793

Dated 28-03-2022

✓ To,

Deputy Conservator of Forest  
Pratapgarh

**Subject :-** Regarding to RDSA Mining LLP For Opencast Marble Mining In Plot No 01/2019 and 02/2019 in Pratapgarh district in the state of Rajasthan regarding 02 NOC under Scheduled Tribes and others Traditional Forest Dwellers (Recognition of Forest right) Act, 2006


Dear Sir,

Kindly refer Ministry of Environment & Forest (MoEF) government of India, New Delhi Circular No. F. No.11-9/98-FC(pt.) dated 5<sup>th</sup> July 2013 in above subject.

NOC under Scheduled Tribes and others Traditional Forest Dwellers (Recognition of Forest right) Act, 2006 in form -II Prescribed by MoEF is enclosed here with for necessary action.

Enclose. as above.



  
(Sourabh Swami)  
District Collector,  
Pratapgarh

Copy to :- Please Submit all necessary document record and original record copy

1. CEO RDSA Mining LLP Patni Sadan Teli Mohlla Madanganj-Kishanganj-District Ajmer Raj

FORM-II

(For projects other than linear projects and plantations)

(Rule 6(3) (e) of Forest (Conservation) Rules 2003 as amended up to date)

Government of Rajasthan  
Office of the District Collector Pratapgarh

Ref.No. 2791

Dated 28.09.2022


TO WHOM SO EVER IT, MAY CONCERN

Incompliance of the Rule 6(3)(e) of the Forest (Conservation) Rules, 2003 [as amended vide the Forest (Conservation) Amendment Rules 2014; Forest (Conservation) second Amendment Rules 2014; and Forest (Conservation) Amendment Rules 2016] it is certified that **74.2490** hectares of forest land proposed to be diverted in favors of RDSA Mining LLP for Marble Mining in the district falls within the jurisdiction of Pratapgarh village (s) **Danta** Gram Panchayat Bori-P in Peepalkhunt Tehsils. It is further certified that:

- (a) The complete process of recognition and vesting of forest rights under the FRA, 2006 has been. Carried out for the entire **74.2490** hectares of forest land proposed for diversion. A copy of records of all consultation and meetings of the Forest Rights Committee(s), Gram Sabha (s), Sub-Division Level Committee (s) and the District Level Committee are enclosed as attachment **01 to 07** attachment.....;
- (b) The proposal for such diversion (with full details of the project and it implications, vernacular/local language) have been placed before each concerned Gram Sabha or forest-dwellers, who are eligible under the FRA, 2006;
- (c) Each of the concerned Gram Sabha(s) has certified that all for malities/processes under the FRA have been carried out, and that they have given their consent to the proposed diversion and the compensation and ameliorative measures, if any, having understood the purpose and details of proposed diversion. Copies of certificate issued by the Gram Sabha (s) of **Danta** Gram Panchayat Bori-P villages(s) are enclosed as attachment.....**01**.....to attachment....**07**.....;
- (d) The discussion and decisions on such proposals had taken pace only when there was a Quorum of minimum 50% of the members of Gram Sabhas present;
- (e) The diversion of forest land for facilities managed by the Government as required under Section 3(2) of the FRA have been completed and the Gram Sabhas have given their consent to it;
- (f) The rights of Primitive Tribal Groups and Pre-Agricultural Communities, where Applicable have been specifically safeguarded as per Section 3 (I) of the FRA, 2006.

Encl.: As above.



  
(Sourabh Swami)  
District Collector  
Pratapgarh



# बैठक की कार्यवाहियों का रजिस्टर (A.Tok)

ग.प.रा. नियम 44

पंचायत/ उप समिति

बोरी पी

बैच

पीपलखूट

बैठक होने की दिनांक	बैठक का स्थान	अध्यक्ष/सरपंच के नाम	उपस्थित सदस्यों के नाम
22/12/22	रिंगाली वाला मंडूआ डे ब्रस के नीचे दाया जाक - दाया	श्री प्रेम शंकर निनामा उपसरपंच	श्री ओम प्रकाश डी रिवा - कि अकि पीप का पू लाल निना का सहायक - केट का पू लाल निनामा का सहायक पंचपाल का सहायक लाल पार का सहायक

प्रेमशंकर निनामा  
सरपंच  
ग्राम पंचायत बोरी पी  
पं.स.पीपलखूट जि.प्रतापगढ़ (राज.)

बैठक में की गई कार्यवाहियाँ

बैठक में उपस्थित सदस्यों के हस्ताक्षर

5

6

आज दिनांक 22/04/2022 को सीमान  
उपशासन सचिव महोदय खान (ग्रुप-2)  
विभाग जयपुर के पत्रांक प. 10 (6) दिनांक 12/4/22  
2019 दिनांक 12/4/2021 2956 कायलियुके  
पत्रांक 643 दिनांक 10/11/2021 529 दिनांक 24/1/2022  
के क्रम में / कार्यालय से पूर्व पत्रांक से शा.प.  
कोरीपरी राजस्थान ग्रुप दाली के पत्रांक 01/2019  
में 10.4162 के पत्रांक 5.05/2019 में 74.290 के  
जिपुप/पत्रांक 2021-22/20 दि. 12/4/2022 के  
आदेश, उत्तर पत्रांक आदि नियम के तहत ग्रुप  
सभा के अनुपालन में ग्राम पंचायत कोरीपरी  
के ग्राम पंचायत समिति की पक्षधर के  
ग्राम-पंचायी/संख्या/2022-23/66 दि. 12/4/2022  
के आदेश, उत्तर सीमान, उत्तर कार्यकारी  
अधिकारी महोदय के पत्रांक 20 दि. 12/4/2022  
529 दि. 22/11/2022 पत्रांक 643 दि. 10/11/2022  
की अनुपालना में ग्राम पंचायत कोरीपरी  
के राजस्थान ग्रुप दाली के पत्रांक 01/2019 में  
से 74.2490 के पत्रांक 5.05/2019 में 74.2490 के  
जाने के लिये राजस्थान पंचायत राज (प्रबंधन)  
अनुसंधान केन्द्र में उक्त लागू होने के सम्बन्ध में उपस्थित  
आदि 1999 के तहत दाली राजस्थान ग्रुप की  
ग्राम सभा के आयोजन - सीमाशंकर निजाम  
सम्बन्ध की उपस्थिति में ग्राम सभा की  
गई। जिसमें सीमान विकास अधिकारी  
महो. की उपस्थिति नहीं व. करियरी में एवं  
जन प्रतिनिधियों ने भाग लिया।

कोरीपरी

520

स. क. पत्रांक

स. क. पत्रांक

वाणी

विजयलाल

मदीपाल सिंह

लीलाराम

रत्नाकर

जिपुप

विजयलाल

दीपा

प्रेमशंकर निजाम  
सरपंच  
ग्राम पंचायत बोरी पी  
पं.स. पीपलखूट जि. प्रतापगढ़ (र)

प्रेमशंकर निजाम  
सरपंच  
ग्राम बोरी पी



बैठक में की गई कार्यवाहियाँ

बैठक में उपस्थित सदस्यों के हस्ताक्षर

6

1) पूर्व प्रथम गत ग्राम सभा दिनांक 12/3/2022 को स्थान रिगाली वाला महुडा डे रुक्ष के नीचे की गई थी। जो उपस्थित ग्राम कारिगो की वीन पक्कर बुनाया गया। वह कलापा कामा ही गत ग्राम सभा की समय मागे RPSA-माइनिंग रुक्ष दल को द्वारा स्वीकार कर ले गई। जो निम्नांकित है।

बापुलाल प्रभुलाल

21/3/2022

महुडा

1. स्थानिय गांव दाता के निवासियों के उनकी शक्ति जो जगदिया जावे।

प्रभुलाल बापुलाल

22/3/2022

2. माइनिंग के 74.2470 है, वन ग्राम के अलावा इसरी कोई जगति नहीं ले जावे।

प्रभुलाल

3. माइनिंग का चेस्स माइनिंग मे ही डाला जायेगा न ही बाहर की ओर डम्प किया जायेगा।

21/3/2022

4. गांव दाता मे मंडल इंगेस्टि माध्यम विद्यालय खोला जावे।

21/3/2022

5. ग्राम दाता मे कालिका माता का मन्दिर बनाया जावे।

22/4/2022

6. ग्राम दाता मे ग्राम दायिक रजिस्ट्रार केन्द्र खोला जावे।

प्रमशंकर निनाम सरपंच ग्राम पंचायत बोरी पी

प्रमशंकर निनाम सरपंच ग्राम पंचायत बोरी पी

ग्राम पंचायत बोरी पी

बैठक में की गई कार्यवाहियाँ

बैठक में उपस्थित सदस्यों के हस्ताक्षर

7. जो मजदूर मईन्स में काम करते हैं उनके सोविडेन्ट फण्ड में अनुदान कंपनी द्वारा जमा किया जावे।	6 जि. बालेश्वर ग. 22/1
8. किसी मजदूर को मईन्स में काम करते समय किसी प्रकार का कुल्हाटा देना है तो उसकी मरपाई रकम कंपनी के माध्यम से होगी।	ल. ट. म. ग. 21/2/1
9. मईन्स की वाइल्डरी में जिन पार्श्वों का मकान बनानी, सुड्ड का किनारा ड्राइंग आला हो तो जिसका पूरा रूप से मुहताजता दिमाग में	ग. 1/2/1 ल. 2/1/01
10. मईन्स के रक्कन कार्य से जो जिला-रक्कन फाउन्डेशन में आ राशि जायेगी उस राशि का उपयोग गांव वालों के विकास में किया जावे।	धु. म. ग. ल. 2/1/1
11. आयुर्वेद हास्पिटल खोला जावे।	जि. स. म. ग.
12. पर्यटन, पशुधन, क्षेत्रों में के सिरे नियमित उपाय किए जावे।	शै. क. र. ल. ल. प. ल. प. र. न. ह.
13. गांव वालों में सभी सरकारी जगह बनने वाले के लिए एक विभाग की स्थापना की उपयोग किया जावे।	श. म. ल. ल. क. 2/2/1 प्रेमशंकर निनामा सरपंच
14. आयुर्वेद कक्ष से सभी परिवारों के लिए आशानी विचारों के लिए माइनिंग द्वारा आयुर्वेद सहायता दी जावे।	क. 2/2/1 प्रेमशंकर निनामा सरपंच ग्राम पंचायत बोरी पी स. पी. ल. बूट जि. प्रतापगढ़ (राज.)



बैठक में की गई कार्यवाहियाँ	वैठक में उपस्थित सदस्यों के हस्ताक्षर
5	6
15. लड्डू डी-कोई 12 फीट से ऊंचे होने पर पूरा रूप से कुचाला दिमा जाए। निंआमवा	P/21
16. कम इन्धन रश्मिति 2006 के तहत पेड को छोटे हो जाने वाली वारी शाख की श्रामिति मे जमा होने चाहिए। रमेश	
17. उपरोक्त सभी मांगों कम्पनी द्वारा (माइनिंग) द्वारा 5000/- पांच हजार रुपये के शपथ पत्र पर मोटेरी करना हर डी आले। उपरोक्त वारोति सभी मांगों (कल 1-16 तक) माइनिंग द्वारा 5000/- पांच हजार रुपये के शपथ पत्र मध्य मोटेरी के बाद अन्यापत्ति प्रमाण पत्र दिए जाने का फैसला ग्राम समामे उपस्थित लोगों द्वारा सर्व सहमति से लिया गया। यह साथ उपर कर सम्भरण के साथ सर्व सहमति से अनुमोदन किया गया। अन्यापत्ति प्रमाण पत्र निम्नानुसार है:-	सुभाष चन्द्र मिश्रा दशरथ - रमेश
अन्यापत्ति प्रमाण पत्र :- यह अन्यापत्ति प्रमाण पत्र राजस्थान पैदायती राज (उपबन्ध) का अनुसूचित क्षेत्रों में इनके लागू होने के सम्बन्ध में उपाचारण) अधिनियम 1999 के तहत राजस्थान उप प्रधान खनिज विधायक नियम 2007 के नियम 11(1)(ग) डि अनुपालना में मैसूर, उत्तर डी. ससुर माइनिंग सल. सल. पी. घाटी सदन, तेली मोहल्ला, सदन- गंज - किशन बाग जिला- अजमेर को ग्राम-	बाबूलाल वाडे पर्व, वाडे न ग्राम पंचायत बोरी पी पं.स. पीपलखूंट जि. प्रतापगढ़ (रा)  प्रेमशंकर निनामा सरपंच ग्राम पंचायत बोरी पी पं.स. पीपलखूंट जि. प्रतापगढ़ (रा) वाडे पर्व, वाडे न ग्राम पंचायत बोरी पी पं.स. पीपलखूंट जि. प्रतापगढ़ (रा)  प्रेमशंकर निनामा सरपंच ग्राम पंचायत बोरी पी पं.स. पीपलखूंट जि. प्रतापगढ़ (रा)

बैठक में की गई कार्यवाहियाँ

बैठक में उपस्थित सदस्यों के हस्ताक्षर

6

ग्राम पंचायत बोरी पी के राजस्व ग्राम-  
दालों केवल 270/271/2019 में क्षेत्रफल  
74.2490 हे. बिना वन भूमि में खनन किया  
जाने हेतु जारी किया गया है।

बाई पत्र, बाई नं. 2  
ग्राम पंचायत बोरी पी  
पं.स. पीपलखूंट, जि. प्रतापगढ़ (राज.)

श्वान विभाग द्वारा मैसर्स डॉ. एस.ए.  
माइ निंग स्ल. स्ल. पी, पारनी स्ल. तेलीमहल्ला,  
मदन गंज-फिशनगढ़ जिला अजमेर को वन  
पारा स्वीकृत किया जाता है तो ग्राम पंचायत  
बोरी पी के किसी प्रकार की आपत्तियों से।

यह अनापत्ति प्रमाण पर राजस्थान पंचायती  
राज (उपखण्डों का अनुसूचित क्षेत्रों में उनके  
लाभ होने के सम्बन्ध में उपान्तर्ग) अधिनियम  
1999 के नियम 3(1) के तहत ग्राम सभा  
का विधिकत आयोजन करने पश्चात तथा  
सारी सुक्रिया पूरी करने के बाद जारी किया  
गया है।

प्रस्ताव:- यह अनापत्ति प्रमाण पर जारी करते  
संग्रह राजस्थान पंचायती राज (उपखण्डों का  
अनुसूचित क्षेत्रों में उनके लाभ होने के सम्बन्ध  
में उपान्तर्ग) अधिनियम 1999 के सभी  
नियमों का पालन किया गया है।

प्रेमशंकर निनासा  
सरपंच  
ग्राम पंचायत बोरी पी  
पं.स. पीपलखूंट जि. प्रतापगढ़ (राज.)

ग्राम दालों तहसील-पीपलखूंट जिला-प्रतापगढ़  
के राजस्व ग्राम-दालों के वन भूमि खसरा  
नं. 270, 271, 587/357, 588/361, 589/  
381, 402, 412, 413, 414, 415, 416, 420, 421,  
424, 362, 376, 363, 364, 613/362, 614,  
364 व 615/376 में उठाने वाले कुल क्षेत्रफल  
74.2490 हे. के वन भूमि में खनन किया जाने  
विभाग

प्रेमशंकर निनासा  
सरपंच  
ग्राम पंचायत बोरी पी  
प्रतापगढ़ (राज.)



बैठक में की गई कार्यवाहियाँ

बैठक में उपस्थित  
सदस्यों के हस्ताक्षर

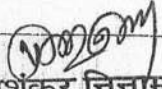
6

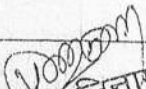
वन भूमि वन सर्वे में स्वनिज मार्बल के रक्कन  
(बोर व डोर वानिकी) हेतु एलाट संख्या 01/  
2019 के सम्बन्ध में ग्राम सभा में कुली  
चर्चा कर कोटित क्षेत्र के रक्कन कागदों  
दिये जाने पर सर्व सम्मति से सहमति -  
व्यवस्था की गई।

यह बि राजस्थान पंचायती राज (उपबन्धों का  
अनुसूचित क्षेत्रों में लाभ लेने के सम्बन्ध में  
उपानयन) अधिनियम 1999 के तहत राजस्थान  
उपग्राम स्वनिज रिमायंट नियम, 2017 के  
नियम 11(1)(ii) बि अनुपालना में मेक्स  
आर डी. एन. ए. माइनिंग रूल, रूल पी,  
चारनी सदन रैली मो. एल. ए. मदन गंग-  
किशनगढ़ जिला उनजमेर को ग्राम पंचायत  
बोरी पी के राजस्व ग्राम दाता के एलाट संख्या-  
01/2019 में क्षेत्रफल 75.2590 हेक्टेयर बिस्व  
वन भूमि के रक्कन दिये जाने हेतु जारी किये  
गये मंशा पर सर्व प्रस्ताव ग्राम सभा में  
पहल हुआ था बावजूद सर्व रक्कन कार्य  
हेतु अनापत्ति प्रमाण पर जारी करने के  
लिसे सर्व सम्मति से सहमति व्यवस्था की  
गई।

उक्त परियोजना स्थाई प्रकृति की  
होने के कारण स्थानिय नागरिकों को शैज-  
वार उपलब्ध होगा। जिससे इनके जीवन  
स्तर में सुधार होगा व ग्राम पंचायत के  
इस परियोजना के चलने से उत्पन्न होगी।

यह ग्राम सभा राजस्थान  
पंचायती राज (उपबन्धों का अनुसूचित क्षेत्रों-

  
प्रेमशंकर निनामा  
सरपंच  
ग्राम पंचायत बोरी पी.  
पं.स.पीपलखूंट जि.प्रतापगढ़ (रा)

  
प्रेमशंकर निनामा  
सरपंच  
ग्राम पंचायत बोरी पी.

बैठक में की गई कार्यवाहियाँ

बैठक में उपस्थित  
सदस्यों के हस्ताक्षर

6

में उनके लागू होने के सम्बन्ध में प्रस्ताव (अधिनियम 1999 के नियम 3(1) के तहत विधिवत रूप से आयोजित की गई तथा सभी प्रक्रिया एवं नियमों की पूर्ण पालना की गई।

उक्त ग्राम समा 50% सदस्य 5 ग्राम समा के सदस्यों की उपस्थिति में खनन परि योजना प्रस्ताव पर सुनी चर्चा कर उक्त खनन परि योजना के प्रस्ताव को पारित किया गया।

प्रस्ताव-2 मैसर्स आ. डी. एस. ए. माइनिंग  
एल. एल. पी. पारनी लैटन लैली मोहल्ला  
मध्यम राज - किसान गाँव जिला अजमेर के  
पक्ष में वन आरक्षित क्षेत्र के निकट पतझड़  
गाँव हस्त में भूसा फा जारी किया गया है।  
जिससे वन भूमि का कुल क्षेत्रफल 74.2490 है  
पर खनिज मार्बल के खनन (गैर वाणिज्य)  
हेतु प्रस्ताव पत्र पर चर्चा की गई जिसमें  
ग्राम दाता लहरील पीपल खेड जिला-पलाय.  
गाँव के जहाँ राजस्व ग्राम दाता के वन भूमि  
खसरा खसरा 270, 271, 587/357, 588/361  
589/381, 402, 412, 413, 414, 415, 416, 420,  
421, 424, 362, 376, 363, 364, 613/362,  
614/364, व 615/376 में आने वाले कुल  
क्षेत्रफल - 74.2490 हेक्टेयर वन भूमि वन  
खसरा में खनिज मार्बल खनन (गैर वाणिज्य)  
हेतु लागू संख्या 01/2019 के सम्बन्ध में  
ग्राम समा के सुनी चर्चा कर वादित क्षेत्र  
को खनन कार्य हेतु दिये जाने पर सर्व-

प्रेमशंकर निनामा  
सरपंच  
ग्राम पंचायत बोरी पो  
पं. प्र. निनामा नि. प्रतापगढ़ (राज.)

प्रेमशंकर निनामा  
सरपंच  
ग्राम पंचायत बोरी पो  
पं. प्र. निनामा नि. प्रतापगढ़ (राज.)

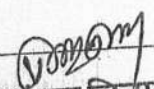



बैठक में की गई कार्यवाहियाँ

बैठक में उपस्थित सदस्यों के हस्ताक्षर

सहमति से स्तम्भमति व्यक्त की गई।  
 उन रक्षणों का सम्पूर्ण प्रस्ताव  
 ग्राम सभा में पढ़कर सुनाया गया। जिस  
 पर उक्त खनन जो जबर के इस क्षेत्र में  
 स्वीकृति होने पर यहाँ विधम परिलक्षित में  
 जीवन यापन कर रहे स्थानीय निवासियों  
 नागरिकों के लिये आप के नये खोल दोगे।  
 उक्त खनन योजना को स्थापित ग्राम में  
 पढ़कर ग्राम सभा में उपस्थित सभी ग्राम  
 जन को सुनाया गया। जिस पर वन क्षेत्र पर  
 आश्रित परम्परागत वनवासियों द्वारा  
 सहमति व्यक्त की गई। उक्त परियोजना  
 स्थाई प्रकृति की है अतः यहाँ स्थानीय  
 निवासियों / नागरिकों को रोगों (उपलब्ध  
 होगा) जिससे इनके जीवन स्तर में सुधार  
 होगा व ग्राम पंचायत को इस परियोजना  
 के चलने से स्थाई आय होगी। अतः  
 वन क्षेत्र सत्यापन स्वीकृति दूँ, सभी  
 सदस्यों की सहमति दर्ज की गई है।  
 उक्त ग्राम सभा में उपस्थित  
 आश्रित ग्राम सभा के सदस्यों की उपस्थिति  
 में खनन परियोजना प्रस्ताव पर चर्चा के  
 उक्त खनन परियोजना के प्रस्ताव को  
 पारित किया गया।  
 वन अधिकार अधिनियमों

की अनुपालना के सम्बन्ध में स्पष्ट किया  
 गया है कि उक्त वन क्षेत्र की सीमा में आने  
 वाले भाग के लिये सत्यापन हेतु सत्यापित  
 है, इसमें अनुसूचित जन जाति और अन्य

  
 प्रेमशंकर निनामा  
 सरपंच  
 ग्राम पंचायत बोरी पी  
 पंचायत नि. पंचायत (र)

  
 प्रेमशंकर निनामा  
 सरपंच  
 ग्राम पंचायत बोरी पी  
 पंचायत नि. पंचायत (र)

प्रतापगढ़ (राज.) वर्ष 2022-23

बैठक में की गई कार्यवाहियाँ

बैठक में उपस्थित सदस्यों के हस्ताक्षर

6

परम्परागत वन भिक्वाली (वन अधिकारी की मान्यता) अधिनियम 2006 के अन्तर्गत व्यापक रूप से अधिकारी के व्यक्त्यापन की सम्पूर्ण प्रक्रिया पूर्ण की जा चुकी है।

वन अधिका (अधिनियम) की अनुपालना के सम्बन्ध में स्पष्ट किया जाता है कि इस वन क्षेत्र ग्राम समाज शासित रिक्त स्थान ग्राम पंचायत में उपलब्ध रिक्त की पूर्णतः जांच कर ली गई है। जिससे आधार पर वृक्ष खिलने में किसी व्यक्ति या समुदाय के कोई भी दल अनुपस्थित जन जाति और अन्य परम्परागत वन भिक्वाली (वन अधिकारी की मान्यता) अधिनियम 2006 के अन्तर्गत लैकिन आधार उपनिर्णयित जाते हैं।

इस वन वृक्ष खिलने पर योजना हेतु उपयोग में लिया जाता है जो ग्रामवासियों एवं ग्राम समाज की कोई आपत्ति नहीं होगी।

यह निर्णय वन अधिका के के निष्कर्ष परियोजना के गांव दाती की वन वृक्ष क्षेत्रफल 74.2490 हेक्टेयर ग्राम पंचायत कोरी (पी) हेतु सर्वेक्षण जन के सूचित कर बुलाई गयी ग्राम समाज की बैठक में लिया गया और समाज के द्वारा हस्ताक्षर किये गये। जो कि सर्व सम्मति से बंधु रजिस्टर में दर्ज किये गये।

प्रेमशंकर निनामा  
सरपंच  
ग्राम पंचायत बोरी पी  
पं.स.पीपलखूट जि.प्रतापगढ़ (राज.)

(प्रेमशंकर निनामा)  
सरपंच  
ग्राम पंचायत बोरी पी  
पं.स.पीपलखूट जि.प्रतापगढ़ (राज.)

का.ली.  
ग्राम पंचायत बोरी पी  
पं.स.पीपलखूट जि.प्रतापगढ़ (राज.)



प्रतापगढ़ (राज.) वर्ष 2022-23

बैठक में की गई कार्यवाहियाँ

बैठक में उपस्थित सदस्यों के हस्ताक्षर

6

साथ ही राजस्व ग्राहकों को ग्राम पंचायत बोरी पी। इनका राजस्व सरकार खनन विभागा के भव्हा। पत्र अन्तु सार R.D.S.A. मिंगिंग LLD को डेनियल फार्म हेतु स्वीकृति प्रेषित वन अग्नि रुकवा 74.2490 हे. मेहियन आराजी सूर्यवा, 416, 420, 413, 414, 415, 421, 424, वन अग्नि खसरो पर वनाधिकार अधिनियम 2006 के तहत दफ्तरी नारायण। बिहली पुत्र हकक (2) श्री राजाजी/शाददा पुत्र हकक (3) श्री राज मल्ल काली पुत्र भगवत्ता (4) सुरेश चम्पा पुत्र हकक मीना के पक्ष में अधिनियम की धारा 3 (1) के तहत आधिकार पत्र जारी शुदाई। उक्त दफ्तरी को ग्राम सभा के दोष भजमे आम सुन। गया जिसके दौरान समस्त दफ्तरी डारा राजस्व की प्रयोग एवं क्षेत्र के विकास हेतु अपने अधिकार का बतौर विधिद सुआवजा। सति करअपवा पुनः स्थापन। पुनः स्थापना आधार पर त्याग करने पर सहमति जाहिर की गई। उपरोक्त काम में उचित निर्णय हेतु प्रकरण उपखण्ड स्तरीय समिति को अमेक्षित किये जाने का निर्णय सर्वसम्मति से लिया गया।

प्रेमशंकर निनासा  
सरपंच  
ग्राम पंचायत बोरी पी  
पं.स. पीपलखूट जि. प्रतापगढ़ (राज.)

प्रेमशंकर निनासा  
सरपंच  
ग्राम पंचायत बोरी पी  
पं.स. पीपलखूट जि. प्रतापगढ़ (राज.)



# कार्यालय ग्राम-पंचायत बोरी पी

प. स. पीपलखुंट जिला प्रतापगढ़ (राज.)

प्रेमशंकर निजामा

सरपंच

—: निवास  
मु. पो. बोरी पी.  
जि. प्रतापगढ़ (राज.)  
मो. 9571075836

क्रमांक

—ग्रा.पं. बोरी-पी/35-37

दिनांक 25-4-22

## अनापत्ति प्रमाण-पत्र

यह अनापत्ति प्रमाण पत्र राजस्थान पंचायती राज (उपबन्धों का अनुसूचित क्षेत्रों में उनके लागू होने के संबंध में उपान्तरण) अधिनियम 1999 के तहत राजस्थान अप्रधान खनिज रियायत नियम, 2017 के नियम 11(1) (iii) कि अनुपालना में मैसर्स. आर डी एस ए माईनिंग एल एल पी, पाटनी सदन, तेली मोहल्ला, मदनगंज-किशनगढ़ जिला अजमेर को ग्राम पंचायत बोरी पी के राजस्व ग्राम दाता के प्लॉट संख्या- 01/2019 में क्षेत्रफल 74.2490 हैक्टेयर किस्म वन भूमि में खनन किये जाने हेतु जारी किया गया है।

खान विभाग द्वारा मैसर्स. आर डी एस ए, माईनिंग एल एल पी, पाटनी सदन, तेली मोहल्ला, मदनगंज-किशनगढ़ जिला अजमेर को खनन पट्टा स्वीकृत किया जाता है तो ग्राम पंचायत बोरी-पी को किसी प्रकार की आपत्ति नहीं होगी।

यह अनापत्ति प्रमाण पत्र राजस्थान पंचायती राज (उपबन्धों का अनुसूचित क्षेत्रों में उनके लागू होने के संबंध में उपान्तरण) अधिनियम 1999 के नियम 3 (1) के तहत ग्राम सभा दिनांक 22.04.2022 प्रस्ताव संख्या-2 के तहत जारी किया जा रहा है।

यह अनापत्ति प्रमाण पत्र जारी करते समय राजस्थान पंचायती राज (उपबन्धों का अनुसूचित क्षेत्रों में उनके लागू होने के संबंध में उपान्तरण) अधिनियम 1999 के सभी नियमों का पालन किया गया है।

सधन्यवाद

(प्रेमशंकर निजामा)  
सरपंच  
ग्राम पंचायत बोरी पी  
प.स. पीपलखुंट, जि. प्रतापगढ़ (राज.)

प्रमाणित  
आज्ञा  
विकास अधिकारी  
पंचायत समिति पीपलखुंट  
जिला प्रतापगढ़ (राज.)

(बालकृष्ण शर्मा)  
ग्राम विकास अधिकारी  
ग्राम पंचायत बोरी (पी)  
प.स. पीपलखुंट, जि. प्रतापगढ़ (राज.)





# कार्यालय ग्राम पंचायत बोरी पी

प. स. पीपलखुंट जिला प्रतापगढ़ (राज.)

प्रेमशंकर निनामा  
सरपंच

—: निवास  
मु. पो. बोरी पी.  
जि. प्रतापगढ़ (राज.)  
मो. 9571075836

क्रमांक 21640 बोरी पी / 38

दिनांक 26-4-22

## अनापत्ति प्रमाण-पत्र

दिनांक 22.04.2022 को ग्राम पंचायत बोरी (पी), तहसील पीपलखुंट, जिला-प्रतापगढ़ ग्राम सभा की बैठक आयोजित की गयी। बैठक में RDSA MINING LLP पाटनी सदन तेली मोहल्ला मदनगंज-किशनगढ़, जिला अजमेर, के पक्ष में वन (संरक्षण) अधिनियम 1980 के तहत वन भूमि प्रत्यावर्तन प्रकरण पर विचार किया गया। RDSA MINING LLP के पक्ष में खनन पट्टा स्वीकृति हेतु राज्य सरकार द्वारा दिनांक 12.05.2021 को LOI जारी कर दी गयी है। कुल 74.2490 हैक्टेयर वन भूमि के खसरा संख्या -270,271,347,587 / 357,588 / 361,589 / 381,402,412,413,414,415,416,420,421,424,3 62,376,363,364,613 / 362,614 / 364,615 / 376 पर वनाधिकार अधिनियम 2006 के नियम 2008 की धारा 3 (1) तथा धारा 3 (2) के तहत व्यक्तिगत एवं सामुदायिक दावे लम्बित या प्रक्रियाधीन/विचाराधीन नहीं हैं।

ग्राम पंचायत एवं ग्राम स्तरीय वनाधिकार समिति को ग्राम पंचायत क्षेत्र की प्रस्तावित वन भूमि में खनन पट्टों को स्वीकृत किये जाने से कोई आपत्ति नहीं है। इस सम्बन्ध में ग्राम पंचायत एवं ग्राम स्तरीय वनाधिकार समिति द्वारा निर्णय लिया गया, कि वन भूमि का खनन परियोजना हेतु उपयोग किया जाता है, तो ग्रामवासियों एवं ग्राम सभा को कोई आपत्ति नहीं है।

(बालकृष्ण गरी)  
ग्राम विकास अधिकारी  
ग्राम पंचायत बोरी पी  
प.स. पीपलखुंट, जि. प्रतापगढ़ (राज.)

(प्रेमशंकर निनामा)  
सरपंच  
ग्राम पंचायत बोरी पी  
प.स. पीपलखुंट जि. प्रतापगढ़ (राज.)

परिधि-4

(A to B)

राजस्थान-सरकार

## कार्यालय उपखण्ड अधिकारी पीपलखूट जिला प्रतापगढ़ (राज.)

क्रमांक:-राजस्व/2022/387-

प्रेषिति,

दिनांक:- 5.08.2022

श्रीमान जिला कलेक्टर महोदय,  
प्रतापगढ़ (राज.)

विषय:- ग्राम केला मेला एवं दांता पं.स. पीपलखूट अन्तर्गत प्रस्तावित वन भूमियों पर मार्बल खनन स्वीकृति मंशा पत्र अनुसार वन भूमियों के उपयोग-उपभोग हेतु प्रत्यावर्तन/विपथन के संबंध में।

सन्दर्भ:-आपका पत्रांक राजस्व/FRA-2006/विपथन/2022-23/2142-44 दिनांक 16.05.2022

महोदयजी,

उपर्युक्त विषयान्तर्गत एवं सन्दर्भित पत्र के क्रम में निवेदन है कि दिनांक 27.07.2022 को श्रीमान जिला कलेक्टर महोदय प्रतापगढ़ के आदेश क्रमांक-2142-44 दिनांक 16.05.2022 संदर्भ बाबत-ग्राम केलामेला एवं दांता ग्राम ग्रा.पं. बोरी पी.प.स.पीपलखूट के अन्तर्गत प्रस्तावित वन भूमियों पर मार्बल खनन स्वीकृति मंशा पत्र अनुसार वन भूमियों के उपयोग/उपभोग हेतु इस कार्यालय के पत्रांक 319 दिनांक 25.07.2022 की अनुपालना में उपखण्ड स्तरीय वनाधिकार समिति की बैठक का आयोजन उपखण्ड अधिकारी पीपलखूट की अध्यक्षता में उपस्थित सदस्यों के साथ किया गया। तत्पश्चात बैठक में निम्नानुसार कार्यवाही की गई-

- राज्य सरकार द्वारा पं.स. क्षेत्र पीपलखूट के अन्तर्गत RDSA MINING LLP के पक्ष में जारी मंशा पत्र अनुसार राजस्व ग्राम केला मेला ग्रा.पं. केलामेला में 10.4162 हैक्टेयर वास्ते खनिज मार्बल हेतु वन भूमि के प्रत्यावर्तन/विपथन हेतु पाया गया कि उक्त प्रस्तावित वन भूमि पर पूर्व में वनाधिकार अधिनियम 2006, के तहत किसी को भी अधिकार पत्र (पट्टा) जारी नहीं किया गया है एवं साथ ही उक्त प्रस्तावित वन भूमि में वर्तमान में वन भूमि पर इसके चारों ओर निवासरत किसी व्यक्ति या समुदाय के कोई भी दावे अनुसूचित जनजाति और परंपरागत वन निवासी (वन अधिकारों की मान्यता) अधिनियम 2006 के अन्तर्गत लम्बित अथवा अनिर्णित नहीं है। साथ ही सम्पूर्ण आवेदित वन क्षेत्र 10.4162 हैक्टेयर में किसी का रहवास नहीं है। अनुसूचित जनजाति और अन्य परंपरागत वन निवासी (वन अधिकारों की मान्यता) अधिनियम 2006 की धारा 3 (1) (e) के अनुसार आदिम जनजाति समूहों और कृषि पूर्व समुदायों के अधिकारों को विशेष रूप से सुरक्षित किया गया है। शासन द्वारा प्रबंधित की जाने वाली सुविधाओं हेतु वन भूमि प्रत्यावर्तन की कार्यवाही अनुसूचित जनजाति और अन्य परंपरागत वन निवासी (वन अधिकारों की मान्यता) अधिनियम 2006, की धारा 3 (2) की आवश्यकतानुसार पूरी की जा चुकी है तथा प्रभावित ग्राम सभा की इसमें सहमति है। उक्त वन भूमि में आने वाले खसरा नं., खसरा का कुल क्षेत्रफल, मंशा पत्र में पड़ने वाला क्षेत्रफल निम्नानुसार है-

क्र.सं.	खसरा नंबर	भूमि की किस्म	खसरे का कुल रकबा (है.)	LOI क्षेत्र में आने वाला कुल रकबा (है.)
1	1970	वन भूमि	15.50	8.0090
2	1988	वन भूमि	14.75	2.4072
	कुल क्षेत्रफल		30.25	10.4162

- राज्य सरकार द्वारा पं.स. क्षेत्र पीपलखूट के अन्तर्गत RDSA MINING LLP के पक्ष में जारी मंशा पत्र दिनांक 12.05.2021 के अनुसार राजस्व ग्राम दांता पं.स. बोरी पी में 74.2490 है. वास्ते खनिज मार्बल हेतु वन भूमि के प्रत्यावर्तन/विपथन हेतु पाया गया कि उक्त वन भूमि के प्रत्यावर्तन/विपथन हेतु पाया गया कि उक्त वन भूमि में वनाधिकार अधिनियम 2006, के तहत पूर्व में चार वनाधिकार पत्र (पट्टा) जारी किया गया जिनका विवरण निम्नानुसार है-

क्र.सं.	नाम	खसरा नंबर	क्षेत्रफल(है.)
1	नारायण/विठली हकरु	416	0.22
		420	0.22
		योग	0.44
2	रंगजी/शारदा हकरु	413	0.71
		414	0.20
		415	0.22
		योग	1.13
3	धीरजमल/काली मंगला	424	0.53

सत्य प्रतीति

प्रभारी अधिकारी कोषिग  
कलेक्टर प्रतापगढ़ (राज.)

Hb



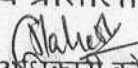
4	सुरेश / चम्पा हकरू	421	0.60
	कुल योग		2.70


उक्त चारों वनाधिकार पत्र धारकों (पट्टा धारकों) द्वारा प्रस्तावित क्षेत्र में खनन गतिविधियों हेतु स्वविवेक से यथायोग्य मुआवजा/प्रतिकर राशि फर्म RDSA MINING LLP से प्राप्त कर अपने-अपने अधिकार पत्र (पट्टा) उक्त फर्म के पक्ष में समर्पित कर दिये हैं। समर्पण की पुष्टी में अधिकार पत्रों एवं वनाधिकार समर्पण पत्रों की छाया प्रतियां संलग्न की गई हैं। उक्त प्रस्तावित वन भूमि में वर्तमान में वन भूमि पर इसके चारों ओर निवासरत किसी व्यक्ति या समुदाय के कोई भी दावे अनुसूचित जनजाति और परंपरागत वन निवासी (वन अधिकारों की मान्यता) अधिनियम 2006, के अन्तर्गत लम्बित अथवा अनिर्णित नहीं हैं। साथ ही सम्पूर्ण आवेदित वन क्षेत्र 74.2490 है, में किसी का रहवास नहीं है। अनुसूचित जनजाति और अन्य परम्परागत वन निवासी (वन अधिकारों की मान्यता) अधिनियम 2006, की धारा 3 (1) (e) के अनुसार आदिम जनजाति समूहों और कृषि पूर्व समुदायों के अधिकारों को विशेष रूप से सुरक्षित किया गया है। शासन द्वारा प्रबंधित की जाने वाली सुविधाओं हेतु वन भूमि प्रत्यावर्तन की कार्यवाही अनुसूचित जनजाति और अन्य परम्परागत वन निवासी (वन अधिकारों की मान्यता) अधिनियम 2006, की धारा 3 (2) की आवश्यकतानुसार पूरी की जा चुकी है तथा प्रभावित ग्राम सभा की इसमें सहमति है। उपरोक्त वर्णित चारों वनाधिकारों (पट्टा धारकों) के अतिरिक्त उक्त प्रस्तावित वन भूमि 74.2490 है, पर अन्य कोई वनाधिकार पत्र (पट्टा) जारी नहीं किया गया है न ही कोई आवेदन लम्बित तथा अनिर्णित है उक्त वन भूमि में आने वाले खसरा नं. खसरों का कुल क्षेत्रफल, मंशा पत्र में पड़ने वाला क्षेत्रफल निम्नानुसार है—

क्र.सं.	खसरा नंबर	भूमि की किस्म	खसरे का कुल रकबा (है.)	LOI क्षेत्र में आने वाला कुल रकबा (है.)
1	270	वन भूमि	1.3100	0.9800
2	271	वन भूमि	0.0900	0.0450
3	347	वन भूमि	0.5000	0.3312
4	587 / 357	वन भूमि	0.9600	0.9600
5	588 / 361	वन भूमि	0.2500	0.2500
6	589 / 381	वन भूमि	0.3300	0.3300
7	402	वन भूमि	0.6800	0.6800
8	412	वन भूमि	2.2300	2.2300
9	413	वन भूमि	0.7100	0.7100
10	414	वन भूमि	0.2000	0.2000
11	415	वन भूमि	0.2200	0.2200
12	416	वन भूमि	0.2200	0.2200
13	420	वन भूमि	0.2200	0.2200
14	421	वन भूमि	0.6000	0.6000
15	424	वन भूमि	0.5300	0.5300
16	362	वन भूमि	5.9500	5.9500
17	376	वन भूमि	25.7500	0.1114
18	363	वन भूमि	0.9500	0.9500
19	364	वन भूमि	9.2500	3.1861
20	613 / 362	वन भूमि	23.0000	20.4994
21	614 / 364	वन भूमि	6.5000	6.5000
22	615 / 376	वन भूमि	33.0000	25.5459
कुल	22		113.4500	74.2490

अतः आवेदक संस्था RDSA MINING LLP के पक्ष में जिला स्तरीय नोन लिनियर प्रमाण पत्र जारी करने के अनुमोदन हेतु सादर प्रस्तुत है।

संलग्न:- उपरोक्तानुसार

सत्य प्रताप  
  
 प्रभारी अधिकारी कोपिंग  
 ब्लेकटेट प्रतापगढ़ (राज.)

  
 उपखण्ड अधिकारी  
 पीपलखूट (राज.)



राजस्थान-सरकार

## कार्यालय जिला कलक्टर एवं जिला मजिस्ट्रेट प्रतापगढ़ (राज.)

E-mail :- dm-pra-rj@nic.in

Fax No. 01478-222262

क्रमांक : राजस्व/FRA-2006/DLC/2022/2533

दिनांक :- 17.08.2022

### जिला स्तरीय वनाधिकार समिति बैठक कार्यवाही विवरण

अनुसूचित जनजाति एवं अन्य परम्परागत वन निवासी वन अधिकारों की मान्यता अधिनियम 2006 नियम 2008-2012 के अन्तर्गत दिनांक 16.08.2022 को जिला कलक्टर एवं अध्यक्ष जिला स्तरीय वनाधिकार समिति की अध्यक्षता में बैठक का आयोजन किया गया। बैठक के दौरान निम्नांकितानुसार अधिकारी पदाधिकारी मनोनित सदस्यगण उपस्थित रहें।

क्र.सं.	नाम अधिकारी/सदस्य	पद	विभाग	पदनाम
01	श्री सौरभ स्वामी	जिला कलक्टर	राजस्व/प्रशासन	अध्यक्ष
02	श्री सुनील कुमार	उप वन संरक्षक	वन विभाग	सदस्य
03	श्री जितेन्द्र मीणा	उपायुक्त	TAD	सदस्य सचिव
04	श्री पिकेश पटवा	जिला परिषद सदस्य	पंचायतीराज	मनोनीत सदस्य
05	श्रीमती अनिता मीणा	जिला परिषद सदस्य	पंचायतीराज	मनोनीत सदस्य
06	श्रीमती चम्पा देवी	जिला परिषद सदस्य	पंचायतीराज	मनोनीत सदस्य

बैठक के दौरान कार्यालय से जारी सूचना पत्र क्रमांक :- राजस्व/FRA-2006/2022/2508-21 दिनांक 08.08.2022 में विहित निम्नांकित अनुसार एजेण्डा बिन्दुओं पर चर्चा की गई।

1. वनाधिकार के तहत अस्वीकृत फाईलों की KML के संबंध में :- इस संबंध में उप वन संरक्षक प्रतापगढ़ द्वारा अवगत कराया गया कि जिले में ऑफ लाईन प्रक्रिया से प्राप्त कुल 15735 व्यक्तिगत दावों में से 8749 स्वीकृत दावों के उपरान्त अस्वीकृत श्रेणी के 6986 वनाधिकार दावों में जिला स्तरीय वनाधिकार समिति के पास उपलब्ध रिकार्ड अनुसार KML योग्य 1322 अस्वीकृत दावों की KML File तैयार कर FSI को प्रेषित की जा चुकी है तथा 3107 अस्वीकृत दावों में आवेदित भूमि का उल्लेख नहीं पाये जाने से KML योग्य नहीं है तथा शेष 2557 अस्वीकृत वनाधिकार पत्रावलीयों के ग्राम स्तरीय वनाधिकार समितियों एवं उपखण्ड स्तरीय वनाधिकार समितियों स्तर से वर्ष 2009-10 के दौरान रिकार्ड संधारण के अभाव से उक्त पत्रावलीयों का संख्यात्मक आंकड़ा मात्र जिला स्तरीय समिति के पास है।

किन्तु निरस्त/अस्वीकृत पत्रावलीयां रिकार्ड पर उपलब्ध नहीं होने के कारण उक्त निरस्त दावों की KML कार्यवाही किया जाना संभव नहीं है इस संबंध में जिला स्तरीय वनाधिकार समिति की विगत बैठक दिनांक 28.04.2022 के दौरान भी माननीय मुख्य सचिव महोदय राजस्थान सरकार की अध्यक्षता में आयोजित विडियो क्राफेसिंग तथा अन्य बैठकों के दौरान आयुक्त महोदय TAD द्वारा प्रदत्त निर्देशों के अनुसार उक्त 2557 मिसिंग दावों का वर्तमान संचालित अभियान में पुनः आवेदन किये जा चुके होंगे जिनका निस्तारण भी हो चुका होगा ऐसी स्थिति में उक्त 2557 पूर्व के दावों की संख्या अस्वीकृत 6986 दावों में से कम कर दिये जाने हेतु भी निर्णय लिया गया था किन्तु आदिनांक तक उक्त दावाकृत संख्यात्मक आंकड़ा TAD विभाग के रिकार्ड पर यथावत् होने से बार बार 2557 दावों के KML की मांग की जा रही है।

इस संबंध में विगत बैठक दिनांक 28.04.2022 को लिए गए निर्णय अनुसार पुनः प्रमुख शासन सचिव महोदय TAD एवं आयुक्त महोदय TAD उदयपुर को अवगत कराये जाने बाबत लिखा जाने का निर्णय भी बैठक के दौरान लिया गया।

सत्य प्रतालाप

प्रभारी अधिकारी कोषिग  
कलेक्टर प्रतापगढ़ (राज.)

616

जिला कलक्टर  
प्रतापगढ़ (राज.)



2. वनाधिकार अभियान प्रगति समीक्षा :- बैठक के दौरान जिले में ऑन लाईन प्रक्रिया से वर्तमान तक प्राप्त कुल व्यक्तिगत दावों 16320 में से 14071 दावे अस्वीकृत किये जा चुके हैं एवं 799 दावों के जिला स्तरीय समिति स्तर से सत्यापन की कार्यवाही की जा रही है तथा उपखण्ड स्तरीय वनाधिकार समिति अरनोद से वर्तमान में प्राप्त 83 दावों में से 80 दावों के स्वीकृत योग्य पाये जाने तथा 03 दावे निरस्त योग्य पाये गए हैं जिनका यथाशीघ्र सत्यापन किया जाना अपेक्षित बताया गया। इस प्रकार DLC स्तर पर वर्तमान तक 882 दावे स्वीकृत हेतु प्राप्त हुए हैं तथा अवशेष 1185 दावें ग्राम स्तरीय एवं उपखण्ड स्तरीय वनाधिकार समितियों के समक्ष विचाराधीन हैं जिनके यथाशीघ्र निस्तारण हेतु निर्देश जारी किये गए। इसी प्रकार अभियान अवधि के दौरान सामुदायिक अधिकार से संबंधित प्राप्त कुल 282 दावों में से 217 दावे निरस्त हो चुके हैं तथा 65 दावे वर्तमान तक ग्राम स्तरीय एवं उपखण्ड स्तरीय वनाधिकार समितियों के समक्ष विचाराधीन हैं जिनके यथाशीघ्र निस्तारण हेतु निर्देश जारी किये गए।

3. RDSA Mining LLP को तहसील क्षेत्र पीपलखुंट के राजस्व ग्राम केलामेला में 10.4162 हैक्टर तथा राजस्व ग्राम दांता में 74.2490 हैक्टर वन भूमि प्रत्यावर्तन एवं विपथन हेतु नॉन लिनियर प्रमाण पत्र जारी किये जाने तथा वन भूमि के बदले गैर वन भूमियों की प्रत्यावर्तन कार्यवाही :- इस संबंध में उपखण्ड स्तरीय वनाधिकार समिति पीपलखुंट के पत्र क्रमांक :- राजस्व/2022/387 दिनांक 05.08.2022 के अनुसार उपखण्ड स्तरीय वनाधिकार समिति की बैठक दिनांक 27.07.2022 के दौरान राज्य सरकार खान (गुप-2) विभाग जयपुर द्वारा जारी मंशा पत्र क्रमांक :- प.10(6) खान/गुप-2/2019 जयपुर दिनांक 12.05.2021 अनुसार राजस्व ग्राम केलामेला अन्तर्गत राजस्थान अप्रधान खनिज रियायत नियम 2017 के अन्तर्गत जरिये प्लॉट संख्या 02/2019 क्षेत्र 10.4162 हैक्टर वन भूमि वास्ते खनिज मार्बल हेतु RDSA Mining LLP के पक्ष में खनन पट्टा स्वीकृति हेतु LOI जारी की गई।

उक्त क्रम में उपलब्ध रिकार्ड अनुसार राजस्व ग्राम आराजी संख्या 1970 रकबा 15.50 हैक्टर में से 8.0090 हैक्टर तथा आराजी संख्या 1988 रकबा 14.75 हैक्टर में से 2.4072 हैक्टर कुल किता 2 रकबा 10.4162 हैक्टर वन भूमियों के संबंध में ग्राम स्तरीय वनाधिकार समिति केलामेला द्वारा आयोजित बैठक दिनांक 17.05.2022 के अनुसार उक्त भूमियों पर किन्हीं भी दावेदारों का वनाधिकार अधिनियम 2006 नियम 2008 की धारा 3 (1) अथवा धारा 3 (2) के तहत कोई दावा लम्बित नहीं है और उक्त भूमियों पर किसी भी वनवासी के पक्ष में कोई वनाधिकार अधिकार पत्र जारी नहीं किया गया है तथा उक्त भूमियों पर कोई वनवासी निवासरत् नहीं होने के आधार पर प्रेषित प्रस्ताव अनुसार उपखण्ड स्तरीय समिति पीपलखुंट द्वारा ग्राम स्तरीय वनाधिकार समिति केलामेला की सिफारिशों को स्वीकृत करते हुए जिला स्तरीय समिति के समक्ष वास्ते अनुमोदन प्रस्तुत किया गया है।

इसी प्रकार राज्य सरकार खान (गुप-2) विभाग जयपुर के मंशा पत्र क्रमांक :- प.10(6) खान/गुप-2/2019 जयपुर दिनांक 12.05.2021 के द्वारा जारी मंशा पत्र अनुसार राजस्व ग्राम दांता अन्तर्गत राजस्थान अप्रधान खनिज रियायत नियम 2017 के अन्तर्गत जरिये प्लॉट संख्या 01/2019 क्षेत्र 74.2490 हैक्टर वन भूमि वास्ते खनिज मार्बल हेतु RDSA Mining LLP के पक्ष में खनन पट्टा स्वीकृति हेतु LOI जारी की गई उक्त क्रम में उपलब्ध रिकार्ड अनुसार राजस्व ग्राम दांता की आराजी संख्या 270 रकबा 1.3100 हैक्टर में से 0.9800 हैक्टर एवं आराजी संख्या 271 रकबा 0.0900 हैक्टर में से 0.0450 हैक्टर एवं आराजी संख्या 347 रकबा 0.5000 हैक्टर में से 0.3312 हैक्टर तथा आराजी संख्या 587/357 रकबा 0.9600 हैक्टर एवं आराजी संख्या 588/361 रकबा 0.2500 हैक्टर तथा आराजी संख्या 589/381 रकबा 0.3300 हैक्टर एवं आराजी संख्या 402 रकबा 0.6800 हैक्टर एवं आराजी संख्या 412 रकबा 2.2300 हैक्टर तथा आराजी संख्या 413 रकबा 0.7100 हैक्टर एवं आराजी संख्या 414 रकबा 0.2000 हैक्टर एवं आराजी संख्या 415 रकबा 0.2200 हैक्टर तथा आराजी संख्या 416 रकबा 0.2200 हैक्टर एवं आराजी संख्या 420 रकबा 0.2200 हैक्टर एवं आराजी संख्या 421 रकबा 0.6000 हैक्टर तथा आराजी संख्या 424 रकबा 0.5300 हैक्टर एवं आराजी संख्या 362 रकबा 5.9500 हैक्टर तथा आराजी संख्या 376 रकबा 25.7500 हैक्टर में से 0.1114 हैक्टर एवं आराजी संख्या 363 रकबा 0.9500 हैक्टर एवं आराजी संख्या 364 रकबा 9.2500 हैक्टर में से 3.1861 हैक्टर तथा आराजी संख्या 613/362 रकबा 23.0000 हैक्टर में से 20.4994 हैक्टर एवं आराजी संख्या 614/364 रकबा 6.5000 हैक्टर तथा आराजी संख्या 615/376 रकबा 33.0000 हैक्टर में से 28.5459 हैक्टर कुल किता 22 रकबा 74.2490 हैक्टर वन भूमियों के संबंध में ग्राम स्तरीय वनाधिकार समिति दांता ग्राम पंचायत बोरी -पी द्वारा आयोजित बैठक दिनांक 22.04.2022 के

अनुसार उक्त भूमियों पर किन्हीं भी दावेदारों का वनाधिकार अधिनियम 2006 नियम 2008 की धारा 3 (1) अथवा धारा 3 (2) के तहत कोई दावा लम्बित नहीं है, परन्तु राजस्व ग्राम दांता की वन भूमि आराजी संख्या 416 एवं 420 रकबा 0.44 हैक्टर भूमि का श्री नारायण/विठली हकरु को वनाधिकार पत्र मिला हुआ है तथा आराजी संख्या 413, 414, 415 रकबा 1.13 हैक्टर भूमि हेतु श्री रंगजी/शारदा हकरु के पक्ष में वनाधिकार पत्र जारीशुदा है तथा आराजी संख्या 424 रकबा 0.53 हैक्टर भूमि पर श्री धीरजमल/काली मंगला के पक्ष में वनाधिकार पत्र स्वीकृत किया हुआ है। इसी प्रकार ग्राम की आराजी संख्या 421 रकबा 0.60 हैक्टर भूमि पर श्री सुरेश/चम्पा हकरु के पक्ष में जारीशुदा है। उक्त पट्टा धारकों द्वारा अपने अधिकार पत्र जरिये 500/- रुपये तादाती पृथक-पृथक स्टॉप पत्रों के राजकीय पक्ष में उक्त अधिकार पत्रों का समर्पण शपथ पत्रों से कर दिया गया है। जिन्हें स्वीकार किये जाने की सिफारिश के साथ उक्त भूमियों पर किसी भी वनवासी के पक्ष में अन्य कोई वनाधिकार अधिकार पत्र जारी नहीं किया गया है तथा उक्त भूमियों पर कोई वनवासी निवासरत् नहीं होने के आधार पर प्रेषित प्रस्ताव अनुसार उपखण्ड स्तरीय समिति पीपलखुंट द्वारा ग्राम स्तरीय वनाधिकार समिति दांता की सिफारिशों को स्वीकृत करते हुए जिला स्तरीय समिति के समक्ष वास्ते अनुमोदन प्रस्तुत किया गया है। प्रकरण में समर्पित 04 वनाधिकार पत्रों को विलोपित किये जाने के संबंध में आयुक्त महोदय जनजाति क्षेत्रिय विकास विभाग उदयपुर को स्पष्ट प्रतिवेदन भिजवाया जाकर उक्त दावों के समस्त स्तरों (SLC एवं MoTA तथा MoEF) से विलोपन कराने हेतु अनुमोदन प्राप्त किया जाना अपेक्षित है।

उपरोक्तानुसार वन भूमियों के विपथन के फलस्वरूप कमी वन भूमि रकबा की क्षतिपूर्ति हेतु जिला स्तर पर गठीत फोरस्ट लैण्ड बैंक से गैर-वन भूमियों का प्रत्यावर्तन भी निम्न प्रकार से कर दिया गया है।

क्र. सं.	विपथन हेतु प्रस्तावित वन भूमियों का विवरण				वन भूमियों की क्षतिपूर्ति हेतु प्रत्यावर्तित गैर वन भूमियों का विवरण				प्रत्यावर्तन आदेश विवरण	
	तहसील क्षेत्र	ग्राम वन भूमि	खसरा संख्या	विपथित रकबा है. में	तहसील क्षेत्र	ग्राम गैर वन भूमि	खसरा संख्या	प्रत्यावर्तित रकबा है. में		
01	पीपलखुंट	केलामेला	1970	8.0090	धरियावद	सेवानगर	68 / 4	10.50	जिला कलक्टर कार्यालय के आदेश क्रमांक :- राजस्व/भू आ/2022-23/2207-13 दिनांक 31.05.2022	
02	पीपलखुंट	केलामेला	1988	2.4072						
किता 2				10.4162	किता 01			10.50		
01	पीपलखुंट	दांता	270	0.9800	धरियावद	पहाड़ा	964	4.2092	जिला कलक्टर कार्यालय के आदेश क्रमांक :- राजस्व/भू आ/2022-23/2535-45 दिनांक 17.08.2022	
02	पीपलखुंट	दांता	271	0.0450			964 / 1	5.4435		
03	पीपलखुंट	दांता	347	0.3312			1457	5.9120		
04	पीपलखुंट	दांता	587 / 357	0.9600			1457 / 10	9.9846		
05	पीपलखुंट	दांता	588 / 361	0.2500			2070	19.9507		
06	पीपलखुंट	दांता	589 / 381	0.3300		गियाला	10	13.50		
07	पीपलखुंट	दांता	402	0.6800	प्रतापगढ़	आमलीखोरा				
08	पीपलखुंट	दांता	412	2.2300						
09	पीपलखुंट	दांता	413	0.7100						
10	पीपलखुंट	दांता	414	0.2000						
11	पीपलखुंट	दांता	415	0.2200						
12	पीपलखुंट	दांता	416	0.2200						
13	पीपलखुंट	दांता	420	0.2200			429	0.39		
14	पीपलखुंट	दांता	421	0.6000			88	8.51		
15	पीपलखुंट	दांता	424	0.5300			89	7.10		
16	पीपलखुंट	दांता	362	5.9500						
17	पीपलखुंट	दांता	376	0.1114						
18	पीपलखुंट	दांता	363	0.9500						
19	पीपलखुंट	दांता	364	3.1861						
20	पीपलखुंट	दांता	613 / 362	20.4994						
21	पीपलखुंट	दांता	614 / 634	6.5000						
22	पीपलखुंट	दांता	615 / 376	25.5459						
किता 22				74.2490	किता 9			75		

सत्य प्रतीति

प्रभारी अधिकारी कोपिंग  
फुलेक्टेट प्रतापगढ़ (राज.)

618

जिला कलक्टर  
प्रतापगढ़ (राज.)



(10)

उपरोक्तानुसार समस्त कार्यवाहियों अन्तर्गत वनाधिकार अधिनियम 2006 नियम 2008 एवं PESA Act 1996 नियम 2011 तथा वन संरक्षण अधिनियम 1980 में विहित प्रावधानों की अनुपालना प्रकरण में की जाने उपरान्त प्रस्तावित माईनिंग प्रकरणों को अनुमादित किया जाकर जिला स्तरीय वनाधिकार समिति द्वारा नॉन लिनियर प्रमाण पत्र जारी करने का निर्णय लिया गया है। नियमानुसार प्रमाण पत्र जारी किये जावे।

4. ग्रामीण सड़क सुहागपुरा से अचलावदा T-11 0/0 KM जव 8/0 KM के मध्य आने वाले वन भूमि रकबा 4.62 हैक्टर के विपथन हेतु लिनियर प्रमाण पत्र तथा प्रत्यावर्तन कार्यवाही :- इस संबंध में उपखण्ड स्तरीय वनाधिकार समिति पीपलखुंट के पत्र क्रमांक :- राजस्व/2022/271 दिनांक 05.07.2022 के अनुसार उपखण्ड स्तरीय वनाधिकार समिति की बैठक दिनांक 05.07.2022 के दौरान अधिशाषी अभियन्ता सार्वजनिक निर्माण विभाग खण्ड द्वितीय प्रतापगढ़ (मुख्यालय अरनोद) के पत्र क्रमांक :- 2022-23/46 दिनांक 18.04.2022 के द्वारा प्रस्तुत प्रस्ताव अनुसार Construction of Upgradation Rural road From T-11 Suhagpura to Achlawada Upto Block Border Road KM 0/0 to 8 /0 KM के मध्य आने वाली वन भूमियों क्रमशः राजस्व ग्राम पठार, कुणी, सुजानपुरा, पनावला, डांगपुरा अन्तर्गत 4.62 हैक्टर वन भूमि वास्ते वन भूमियों के संबंध में ग्राम स्तरीय वनाधिकार समिति मोटीखेड़ी/सुहागपुरा द्वारा आयोजित बैठक दिनांक 20.05.2022 के अनुसार उक्त भूमियों पर किन्हीं भी दावेदारों का वनाधिकार अधिनियम 2006 नियम 2008 की धारा 3 (1) अथवा धारा 3 (2) के तहत कोई दावा लम्बित नहीं है और उक्त भूमियों पर किसी भी वनवासी के पक्ष में कोई वनाधिकार अधिकार पत्र जारी नहीं किया गया है तथा उक्त भूमियों पर कोई वनवासी निवासरत् नहीं होने के आधार पर प्रेषित प्रस्ताव अनुसार उपखण्ड स्तरीय समिति पीपलखुंट द्वारा ग्राम स्तरीय वनाधिकार समिति मोटीखेड़ी/सुहागपुरा की सिफारिसों को स्वीकृत करते हुए जिला स्तरीय समिति के समक्ष वास्ते अनुमोदन प्रस्तुत किया गया है।

उपरोक्त क्रम में वन भूमियों के विपथन फल स्वरूप कमी वन भूमि रकबा 4.62 की क्षतिपूर्ति हेतु जिला स्तर पर गठीत फोरेस्ट लैण्ड बैंक से गैर-वन भूमियों का प्रत्यावर्तन भी निम्न प्रकार से कर दिया गया है।

गठित फॉरेस्ट लेण्ड बैंक से गैर-वन भूमियों का प्रत्यावर्तन भा निम्न प्रकार से कर दिया गया है।

क्र. सं.	विपथन हेतु प्रस्तावित वन भूमियों का विवरण				वन भूमियों की क्षतिपूर्ति हेतु प्रत्यावर्तित गैर वन भूमियों का विवरण				प्रत्यावर्तन आदेश विवरण
	तहसील क्षेत्र	ग्राम वन भूमि	खसरा संख्या	विपथित रकबा है. में	तहसील क्षेत्र	ग्राम गैर वन भूमि	खसरा संख्या	प्रत्यावर्तित रकबा है. में	
01	सुहागपुरा	पठार	0	0.6600	छोटीसादड़ी	राजपुरा	21	5.00	जिला कलक्टर कार्यालय के आदेश क्रमांक :- राजस्व/ भू. आ/2022-23/ 2546-51 दिनांक 17.08.2022
02			274						
03			275						
04			276						
05			293						
06			295						
07		कुणी	207	1.0200					
08			192						
09			191						
10			154						
11		सुजानपुरा	8	1.4300					
12			03						
13			01						
14			314						
15			315						
16			366						
17		पनावला	120	0.8600					
18			335						
19			365						
20			333						
21			121						
22			122						
23		डांगपुरा	119	0.6500					
24			375						
किता 24				4.6200	किता 01			5.00	

उपरोक्तानुसार समस्त कार्यवाहियों वनाधिकार अधिनियम 2006 नियम 2008 एवं PESA Act 1996 नियम 2011 तथा वन संरक्षण अधिनियम 1980 में विहित प्रावधानों की अनुपालना प्रकरण में


सत्य प्रतिलिपि


ग्रामी अधिकारी कोपिंग  
फलेक्टेट प्रतापगढ़ (राज.)

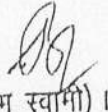
जिला कलक्टर  
प्रतापगढ़ (राज.)

की जाने उपरान्त प्रस्तावित माईनिंग प्रकरणों को अनुमोदित किया जाकर जिला स्तरीय वनाधिकार समिति द्वारा लिमियर प्रमाण पत्र जारी करने का निर्णय लिया गया है। नियमानुसार प्रमाण पत्र जारी किये जावे।

बैठक सहर्ष समाप्त की गई।


  
(जितेन्द्र भीणा) R.A.C.S  
उपायुक्त TAd प्रतापगढ़  
सदस्य सचिव  
जिला स्तरीय वनाधिकार

  
(राजनील कुमार) I.F.S  
उप वन संरक्षक  
प्रतापगढ़  
सदस्य  
जिला स्तरीय वनाधिकार

  
(सौरभ स्वामी) I.A.S  
जिला कलक्टर एवं अध्यक्ष जिला  
स्तरीय वनाधिकार समिति,  
प्रतापगढ़

प्रतिलिपि :- वास्ते सूचनार्थ एवं पालनार्थ

1. प्रमुख शासन सचिव महोदय जनजाति क्षेत्रिय विकास विभाग जयपुर (राज.)
2. आयुक्त महोदय जनजाति क्षेत्रिय विकास विभाग उदयपुर (राज.)
3. उप वन संरक्षक प्रतापगढ़
4. उपायुक्त जनजाति क्षेत्रिय विकास विभाग उदयपुर (राज.)
5. उपखण्ड अधिकारी प्रतापगढ़/अरनोद/धरियावद/छोटीसादड़ी/पीपलखुंट
6. तहसीलदार प्रतापगढ़/अरनोद/धरियावद/छोटीसादड़ी/पीपलखुंट/दलोत/सुहागपुरा
7. विकास अधिकारी प्रतापगढ़/अरनोद/धरियावद/छोटीसादड़ी/पीपलखुंट/दलोत/सुहागपुरा/धमोत्तर
8. क्षेत्रिय वन अधिकारी प्रतापगढ़/देवगढ़/धरियावद/छोटीसादड़ी/पीपलखुंट
9. अधिशाषी अभियन्ता सार्वजनिक निर्माण विभाग खण्ड-II मुख्यालय अरनोद जिला प्रतापगढ़
10. ग्राम पंचायत केलामेला/बोरी-पी/चांदौली/सुहागपुरा/सेवानगर
11. मुख्य कार्यकारी अधिकारी, आर. डी. एस. ए. माईनिंग एल.एल.पी उदयपुर
12. गार्ड फाईल

सत्य प्रतिलिपि  
  
प्रभारी अधिकारी कोपिंग  
कलेक्ट्रेट प्रतापगढ़ (राज.)





राजस्थान - सरकार

# कार्यालय जिला कलक्टर प्रतापगढ़ (राज.)

E-mail :- dm-pra-rj@nic.in

Fax No- 01478-222262

क्रमांक : राजस्व/भूआ./2022-23/2535-45

दिनांक :- 17.08.2022

-:: आदेश ::-

मुख्य कार्यकारी अधिकारी, आर. डी. एस. ए. माईनिंग एल.एल.पी उदयपुर के पत्र क्रमांक :- RDSA/Mines/21-22/03 दिनांक 12.07.2021 के अनुसार राजस्थान सरकार खान (ग्रुप-2) विभाग के पत्र क्रमांक :- प.10(6)खान/ग्रुप-2/2019 जयपुर दिनांक 12.05.2021 के द्वारा मैसर्स RDSA MINING LLP, पाटनी सदन, तेली मोहल्ला मदनगंज-किशनगढ़ जिला अजमेर के पक्ष में निर्देशक, खान एवं भू-विभाग, उदयपुर के पत्र समसंख्यक पत्र क्रमांक :- निदे/प.2/प्रताप/डेलि/प्लॉट सं. 01/2019/2020/564 दिनांक 10.12.2020 एवं 376 दिनांक 31.03.2021 से तहसील क्षेत्र पीपलखुंट के निकटतम ग्राम दांता तहसील पीपलखुंट अन्तर्गत 74.2490 हैक्टर वन भूमि अन्तर्गत डेलिनियेट प्लॉट हेतु LOI जारी करने की मंशा रखती है।

उपर्युक्त वन भूमियों के बदले गैर वन भूमि प्रत्यावर्तन/विपथन हेतु आवेदक संस्था द्वारा कार्यालय हाजा के समक्ष आवेदन प्रस्तुत किया गया है। इस संबंध कार्यालय के पत्र क्रमांक :- राजस्व/भूआ./2021-22/899-910 दिनांक 13.07.2021 एवं समसंख्यक पत्र क्रमांक :- 1620-31 दिनांक 29.09.2021 तथा पत्र क्रमांक :- 1671-81 दिनांक 14.10.2021 के द्वारा समस्त उपखण्ड अधिकारी एवं तहसीलदार प्रतापगढ़ को लिखा जाने पर उपखण्ड अधिकारी धरियावद के पत्र क्रमांक :- राजस्व/2021-22/6074 दिनांक 06.12.2021 तथा समसंख्यक पत्र क्रमांक :- राजस्व/2021-22/09 दिनांक 07.01.2022 के क्रम में तहसीलदार धरियावद के पत्र क्रमांक :- राजस्व/2022/766-68 दिनांक 04.08.2022 के द्वारा प्रस्तावित अनुसार परियोजना क्षेत्र के काम आने वाली वन भूमि रकबा 74.2490 हैक्टर के बदले निम्नांकित अनुसार गैर वन भूमियों के विपथन हेतु प्रस्ताव प्रस्तुत किये गये थे।

क्र.सं.	तहसील क्षेत्र	प्रस्तावित भूमियों का विवरण				
		राजस्व ग्राम	आराजी संख्या	कुल रकबा हैक्टर में	किस्म भूमि	प्रस्तावित रकबा हैक्टर में
01	धरियावद	पहाड़ा	964	13.6290	बिलानाम पहाड़	4.2092
02	धरियावद	पहाड़ा	964 / 1	6.4800	बिलानाम पहाड़	5.4435
03	धरियावद	पहाड़ा	1457	20.1852	बिलानाम पहाड़	5.9120
04	धरियावद	पहाड़ा	1457 / 10	17.2800	बिलानाम पहाड़	9.9846
05	धरियावद	पहाड़ा	2070	38.8800	बिलानाम पहाड़	19.9507
06	धरियावद	मियाला	10	21.6756	बिलानाम मगरी	13.50
07	प्रतापगढ़	आमलीखोरा	429 / 83	0.62	बंजड़	0.39
08	प्रतापगढ़	आमलीखोरा	88	14.27	मगरी	8.51
09	प्रतापगढ़	आमलीखोरा	89	11.32	मगरी	7.10
		कुल किता	09		रकबा	75

उक्त क्रम में कार्यालय के पत्र क्रमांक :- राजस्व/वन भूमि/प्रत्यावर्त/2021-22/34-34 दिनांक 12.01.2022 एवं समसंख्यक पत्र क्रमांक :- 2117 दिनांक 28.04.2022 तथा पत्र क्रमांक :- राजस्व/भूआ./2022-23/2500 दिनांक 03.08.2022 के द्वारा उप वन संरक्षक, प्रतापगढ़ को लिखा जाने पर उप वन संरक्षक प्रतापगढ़ के पत्र क्रमांक :- एफ./तक./उवसं./2021-22/4898 दिनांक 05.08.2022 के द्वारा वन भूमि के बदले प्रस्तावित गैर वन भूमि को वन विभाग के नाम आवंटित/अन्तरित किए जाने की स्वीकृति प्रदान की गई है।

अतः राजस्थान सरकार खान (ग्रुप-2) विभाग के पत्र क्रमांक :- प.10(6)खान/ग्रुप-2/2019 जयपुर दिनांक 12.05.2021 के द्वारा मैसर्स RDSA MINING LLP, पाटनी सदन, तेली मोहल्ला मदनगंज-किशनगढ़ जिला अजमेर के पक्ष में निर्देशक, खान एवं भू-विभाग, उदयपुर के पत्र समसंख्यक पत्र क्रमांक :- निदे/प.2/प्रताप/डेलि/प्लॉट सं. 01/2019/2020/564 दिनांक 10.12.2020 एवं 376 दिनांक 31.03.2021 से तहसील क्षेत्र पीपलखुंट के निकटतम ग्राम दांता तहसील पीपलखुंट अन्तर्गत 74.2490 हैक्टर वन भूमि अन्तर्गत डेलिनियेट प्लॉट हेतु LOI जारी करने की मंशा पत्र में वर्णित वन भूमि रकबा की क्षतिपूर्ति हेतु उपरोक्त तालिका में वर्णितानुसार 75 हैक्टर भूमियों को विभागीय परिपत्र दिनांक 08.04.2022 के अनुक्रम में राजस्थान भू-राजस्व अधिनियम 1956 की धारा 92 के तहत Set Apart की जाकर उक्त भूमि रकबा Forest विभाग को वृक्षारोपण एवं वानिकी कार्यों हेतु प्रत्यावर्तित/विपथित/आवंटित की जाती है।

सत्य प्रतिलि

प्रभारी अधिकारी का  
कलेक्टर प्रतापगढ़

जिला कलक्टर

13

तहसीलदार धरियावद/प्रतापगढ़ आरक्षित/आवंटित भूमि का भौतिक रूप से कब्जा क्षेत्र अधिकारी, रैंज धरियावद/प्रतापगढ़ को सुपुर्द कर राजस्व अभिलेख में दर्ज करें व नक्शे में तहसील पालना रिपोर्ट प्रस्तुत करें। आवंटित/आरक्षित भूमि का उपयोग अन्य प्रयोजनार्थ नहीं किया जा सकेगा।



क्रमांक राजस्व/भू.आ./2022-23/2535-45

प्रतिलिपि : निम्नांकित को सूचनार्थ एवं पालनार्थ प्रेषित है :-

1. उप वन संरक्षक, प्रतापगढ़
2. उपखण्ड अधिकारी/तहसीलदार/विकास अधिकारी धरियावद/प्रतापगढ़
3. क्षेत्रिय वन अधिकारी, रैंज धरियावद/प्रतापगढ़/देवगढ़
4. ग्राम पंचायत पहाड़ा/अणत पंचायत समिति धरियावद जिला प्रतापगढ़
5. ग्राम पंचायत नारायण खेड़ा पंचायत समिति प्रतापगढ़ जिला प्रतापगढ़
6. मुख्य कार्यकारी अधिकारी, आर. डी. एस. ए. माईनिंग एल.एल.पी उदयपुर
7. आदेश पंजिका।

(सौरभ स्वामी)  
जिला कलेक्टर  
प्रतापगढ़

दिनांक :- 17.08.2022

जिला कलेक्टर  
प्रतापगढ़

सत्य प्रतिलिपि  
प्रभारी अधिकारी कोपिंग  
कलेक्टर प्रतापगढ़ (राज)



Ref. No. RDSA/Mines/22-23/17

सेवामें,  
श्रीमान जिला कलक्टर महोदय  
प्रतापगढ़ (राजस्थान)

दिनांक :- 17.09.2022

विषय:- ग्राम दांता पंचायत समिति पीपलखूट में जारी वनाधिकार पत्र राजकीय पक्ष में समर्पण करने बाबत।

प्रसंग:- आपके कार्यालय के पत्र क्रमांक : राजस्व/FRA-2006/DLC/2022/2533 दिनांक 17.08.2022 महोदय,

प्रत्यावर्तन हेतु प्रस्तावित ग्राम दांता की वन भूमि के 74.249 हैक्टर में से 2.70 हैक्टर भाग में 4 स्थानीय ग्राम वासियों को वनाधिकार अधिनियम 2006 एवं नियम 2008 अन्तर्गत जिलास्तरीय समिति द्वारा उक्त वन भूमि हेतु अधिकार पत्र जारी किये गये थे जिनका विवरण निम्न प्रकार है।

क्र.सं	नाम	खंखरा नम्बर	क्षेत्रफल (हैक्टर)
1	नारायण/विठली हकरू	416	0.22 है.
		420	0.22 है.
		योग	0.44 है.
2	रंगजी/शारदा हकरू	413	0.71 है.
		414	0.20 है.
		415	0.22 है.
3	धीरज मल/काली मंगला	योग	1.13 है.
		424	0.53 है.
4	सुरेश/चम्पा हकरू	421	0.60 है.
		कुल योग	2.70 है.

उक्त चार अधिकार पत्र धारकों ने प्रस्तावित क्षेत्र में खनन गतिविधियों हेतु यथा योग्य मुआवजा/प्रतिकर राशि फर्म से प्राप्त कर अपने अधिकार पत्र समर्पित कर दिये हैं।

पूर्व में जारी अधिकार पत्रों एवं अधिकार समर्पण पत्रों की मूल प्रतियां संलग्न प्रस्तुत हैं।

RDSA MINING LLP

(V.K. GHIYA)  
Chief Executive Officer

भवदीय

मुख्य कार्यकारी अधिकारी  
RDSA MINING LLP

(The LLP is Registered with Limited Liability)

भारतीय गैर न्यायिक

भारत INDIA

रु. 500

FIVE HUNDRED  
RUPEES

पाँच सौ रुपये

Rs. 500

INDIAN NON JUDICIAL

राजस्थान RAJASTHAN

अधिकार समर्पण शपथ पत्र

Serial No. 7858 R 632503

Date : 25/5/2022

हम नारायण पुत्र श्री हकरू उम्र 49 वर्ष एवं विठली पत्नि नारायण उम्र 53 वर्ष जाति भील निवासी मुकाम दांता तहसील पीपलखुंट जिला प्रतापगढ़ (राज.) शपथ पूर्वक कथन करते हैं कि :-

- यह कि राजस्व ग्राम दांता ग्राम पंचायत बोरी पटवार हल्का बोरी तहसील पीपलखुंट जिला प्रतापगढ़ (राज.) वन खण्ड गमरगढ़-पानडिया की वन भूमि आराजी संख्या 416 रकबा 0.22 हैक्टर एवं आराजी संख्या 420 रकबा 0.22 हैक्टर कुल रकबा 0.44 हैक्टर भूमि का हमें और हमारे परिवार को अनुसूचित जनजाति और अन्य परम्परागत वन निवासी (वन अधिकारों की मान्यता) अधिनियम 2006 की धारा 3(1) के तहत वनाधिकार नियम 2008 एवं संशोधित नियम 2012 के नियम 8 (ज) के तहत उक्त वन भूमि के अधिभोग के अधीन वन भूमि के लिए कृषि हेतु हक जिला स्तरीय वनाधिकार समिति, प्रतापगढ़ द्वारा "उपाबंध-2" में जरिये आदेश क्रमांक :- राजस्थान/राजस्व/व.अ./पीपलखुंट/10/2688 दिनांक 15.12.2009 को प्रदान किया गया है।

उक्त अधिकार पत्र अनुसार हम और हमारा परिवार उक्त वन भूमि के दिनांक 13.12.2005 से पूर्ववत् अनुसूचित भूमि अनुसार उपभोग निर्विवादित रूप से करते चले आ रहे हैं।

हमारे द्वारा हमारे द्वारा अधिभोगित भूमि के संबंध में राज्य सरकार प्रस्तावित योजना अनुसार उक्त वन भूमि का अन्य उपयोग करना चाहती है जिसमें हमें कोई आपत्ति नहीं है। उक्त वन भूमि के संरक्षण एवं संवर्धन हेतु हमारे द्वारा आदिनांक तक किए गए समस्त व्यय राशियों के बदले प्रतिकर स्वरूप वर्तमान प्रचलित विधियों के अनुसार नियत राशि प्रदान करा दी गई है जिससे हम पूर्ण रूप से सन्तुष्ट हैं। अतः उक्त अधिकार पत्र राज्यहित में समर्पित करते हैं।

दिनांक :- 25/5/2022

नारायण

हस्ताक्षर

हस्ताक्षर

सत्यापन

हम नारायण पुत्र श्री हकरू उम्र 49 वर्ष एवं विठली पत्नि नारायण उम्र 53 वर्ष जाति भील निवासी मुकाम दांता तहसील पीपलखुंट जिला प्रतापगढ़ (राज.) सत्यापन करते हैं कि :-

- यह कि हमारे द्वारा प्रस्तुत समर्पण शपथ पत्र के पैरा 1 से लगायत अन्त तक वर्णित समस्त कथन हमारी निजी जानकारी से सत्य एवं सही है। जिसमें किसी भी प्रकार की कोई त्रुटि होती है तो हम स्वयं जिम्मेवार रहेंगे।

दिनांक :-  
Sworn & Thumb Before Me  
Hence Attested

Sworn & Signed Before Me  
Hence Attested

हस्ताक्षर

हस्ताक्षर

NIRAJ KUMAR JAIN, Advocate  
Notary Public (Govt. of India)  
GAHTOL, BANSWARA (RAJ.)

NIRAJ KUMAR JAIN, Advocate  
Notary Public (Govt. of India)  
GAHTOL, BANSWARA (RAJ.)

नारायण



२०१२/१३

हकाफ

दाता - प्रभाकर

२००२/११/१५

७७७७

क राजी

स्वाम्य राशि पर प्रयोजित अभिवार	
1. आधारभूत अवसरधना सुविधाओं हेतु (धारा 3-क)-10% रुपये	SD
2. मातृ और उसकी नस्ल के संरक्षण और संवर्धन हेतु (धारा 3-ख) प्राकृतिक आपदाओं से निवारण हेतु	100
ला.न. - 10/05	हस्ताक्षर स्वाम्य राशि



भारत सरकार  
जनजातीय कार्य मंत्रालय  
जिला - प्रतापगढ़ (राज0)

(अनुसूचित जनजाति और अन्य परम्परागत वन निवासी (वन अधिकारों की मान्यता))  
(नियम 2008 का नियम 8 (ज) देखें)  
अधिभोग के अधीन वन भूमि के लिए हक

दिनांक - 15/12/09

रजि.स./राजस्व/व.अ./पीपलखुंट / 10/ 2009

वन अधिकारों के धारकों के नाम (पति या पत्नि सहित) नारायण-विठली

पिता/माता का नाम हकरू

आश्रितों के नाम

जाति अजजा

ग्राम व माला दांता

ग्राम प्रचायत बोरी

तहसील पीपलखुंट

वनखण्ड पानडिया

खसरा नं० व क्षेत्रफल जिसमें से वनाधिकार दिये जाने हैं (प्रमुख सीमाचिन्ह इत्यादि)

गाँव का नाम	खसरा नं.	कुल रकबा (है०)	वनाधिकार प्राप्त रकबा(है०)
दाता	416	0.22	0.22
	420	0.22	0.22
	कुल वनाधिकार प्राप्त रकबा(है०)		0.44

यह हक दाय योग्य है, किन्तु अधिनियम की धारा 4 की उपधारा (4) के अधीन अन्यसंक्राम्य या अंतरणीय नहीं है।

हम अधोहस्ताक्षरी, राजस्थान सरकार के लिये और उसकी ओर से उपरोक्त वन अधिकारों की पुष्टि करने के लिये हस्ताक्षर करते हैं।

उप परियोजना अधिकारी  
जन जातीय क्षेत्रिय विभाग  
प्रतापगढ़

उप वन संरक्षक  
प्रतापगढ़

जिला कलेक्टर  
प्रतापगढ़



भारतीय गैर न्यायिक  
भारत INDIA

रु. 500

FIVE HUNDRED  
RUPEES

पाँच सौ रुपये

Rs. 500

INDIAN NON JUDICIAL

सत्यमेव जयते

राजस्थान RAJASTHAN

अधिकार समर्पण शपथ पत्र

Serial No. 2660 R 632501  
Date: 25/5/2022

हम रंगजी पुत्र श्री हकरु उम्र 48 वर्ष एवं शारदा पत्नि रंगजी उम्र 56 वर्ष जाति भील निवासी मुकाम दांता तहसील पीपलखुंट जिला प्रतापगढ़ (राज.) शपथ पूर्वक कथन करते हैं कि :-

- यह कि राजस्व ग्राम दांता ग्राम पंचायत बोरी पटवार हल्का बोरी तहसील पीपलखुंट जिला प्रतापगढ़ (राज.) व खण्ड गमरगढ़-पानडिया की वन भूमि आराजी संख्या 413 रकबा 0.61 हैक्टर, आराजी संख्या 414 रकबा 0.2 हैक्टर एवं आराजी संख्या 415 रकबा 0.22 हैक्टर कुल रकबा 1.03 हैक्टर भूमि का हमें और हमारे परिवार व अनुसूचित जनजाति और अन्य परम्परागत वन निवासी (वन अधिकारों की मान्यता) अधिनियम 2006 की धारा 14 के तहत वनाधिकार नियम 2008 एवं संशोधित नियम 2012 के नियम 8 (ज) के तहत उक्त वन भूमि के अधीन वन भूमि के लिए कृषि हेतु हक जिला स्तरीय वनाधिकार समिति, प्रतापगढ़ द्वारा "उपाबंध-1" के तहत आदेश क्रमांक :- राज.सं./राजस्व/व.अ./पीपलखुंट/10/2716 दिनांक 15.12.2009 को प्रदान किया गया है। उक्त अधिकार पत्र अनुसार हम और हमारा परिवार उक्त वन भूमि के दिनांक 13.12.2005 से पूर्णतः अनुसार उपभोग निर्विवादित रूप से करते चले आ रहे हैं। यह कि हमारे द्वारा अधिभोगित भूमि के संबंध में राज्य सरकार प्रस्तावित योजना अनुसार उक्त वन भूमि का प्रयोजन हेतु उपयोग करना चाहती है जिसमें हमें कोई आपत्ति नहीं है। उक्त वन भूमि के संरक्षण एवं संवर्धन हेतु मेरे द्वारा आदिनांक तक किए गए समस्त व्यय राशियों के बदले प्रतिकर स्वरूप वर्तमान प्रचलित विधि अनुसार नियत राशि प्रदान करा दी गई है जिससे हम पूर्ण रूप से सन्तुष्ट हैं। अतः उक्त अधिकार पत्र राज्यहित में समर्पित करते हैं।

दिनांक :- 25/5/2022

सत्यापन

हम रंगजी पुत्र श्री हकरु उम्र 48 वर्ष एवं शारदा पत्नि रंगजी उम्र 56 वर्ष जाति भील निवासी मुकाम दांता तहसील पीपलखुंट जिला प्रतापगढ़ (राज.) सत्यापन करते हैं कि :-

- यह कि हमारे द्वारा प्रस्तुत समर्पण शपथ पत्र के पैरा 1 से लगायत अन्त तक वर्णित समस्त कथन हमारे सामने उपस्थित है और सत्य है। यदि कोई त्रुटि होती है तो हम स्वयं जिम्मेवार रहेंगे।

Sworn & Thumb Before Me  
Hence Attested

Sworn & Signed Before Me  
Hence Attested

दिनांक :- 25/5/2022

NIRAJ KUMAR JAIN, Advocate  
Notary Public (Govt. of India)

हस्ताक्षर

हस्ताक्षर

रंगजी



2012/1

एन.क

दाता - प्रतापराज

2002/11/11

उज्जैन

र. ग. जी

राजस्थान स्टाम्प अधिनियम 1998 के अन्तर्गत  
स्टाम्प राशि पर प्रसारित अधिभार

1. आधारभूत अवसंरचना सुविधाओं हेतु (धारा 3-क) 10% 50
2. ग्राम और उसकी ग्राम के संरक्षण और संवर्धन हेतु (धारा 3-ख) प्राकृतिक आपदाओं से ग्राम निमित्त आपदाओं के निवारण हेतु - 2% 100

ला.न. - 10/05

हस्ताक्षर स्टाम्प केन्द्र



(D)

उपाबंध 2

भारत सरकार

जनजातीय कार्य मंत्रालय

जिला - प्रतापगढ़ (राज०)

(अनुसूचित जनजाति और अन्य परम्परागत वन निवासी (वन अधिकारों की मान्यता))  
(नियम 2008 का नियम 8 (ज) देखें)  
अधिभोग के अधीन वन भूमि के लिए हक

दिनांक - 15/12/07

रजि.स./राजस्व/व.अ./पीपलखुंट / 10/2716

वन अधिकारों के धारकों के नाम (पति या पत्नि सहित) रंगजी-शारदा

पिता/माता का नाम

हकरू

आश्रितों के नाम

जाति

अजजा

ग्राम व पता

दांता

ग्राम पंचायत

बोरी

तहसील

पीपलखुंट

वनखण्ड

पानडिया

खसरा न० व क्षेत्रफल जिसमें से वनाधिकार दिये जाने हैं (प्रमुख सीमाचिन्ह इत्यादि)

गाँव का नाम	खसरा न	कुल रकबा (है०)	वनाधिकार प्राप्त रकबा(है०)
दांता	413	0.71	0.61
	414	0.20	0.20
	415	0.22	0.22
	कुल वनाधिकार प्राप्त रकबा(है०)		1.03

यह हक दाय योग्य है, किन्तु अधिनियम की धारा 4 की उपधारा (4) के अधीन अन्यसंक्राम्य या अंतरणीय नहीं है।

हम अधोहस्ताक्षरी, राजस्थान सरकार के लिये और उसकी ओर से उपरोक्त वन अधिकारों की पुष्टि करने के लिये हस्ताक्षर करते हैं।

उप परियोजना अधिकारी  
जन जातीय क्षेत्रीय विभाग  
प्रतापगढ़

उप वन संरक्षक  
प्रतापगढ़

जिला कलेक्टर  
प्रतापगढ़



राजस्थान RAJASTHAN

अधिकार समर्पण शपथ पत्र

Serial No R-632860  
Date : 15/7/2022

हम सुरेश मईडा पुत्र श्री हकरू मईडा उम्र 51 वर्ष एवं चम्पा देवी मईडा पत्नी सुरेश मईडा उम्र 52 वर्ष जाति भील निवासी हुकाम दांता तहसील पीपलखुंट जिला प्रतापगढ़ (राज.) शपथ पूर्वक कथन करते हैं कि :-

1. यह कि राजस्व ग्राम दांता ग्राम पंचायत बोरी पटवार हल्का बोरी तहसील पीपलखुंट जिला प्रतापगढ़ (राज.) वन खण्ड गमरगढ़-पानडिया की वन भूमि आराजी संख्या 421 रकबा 0.60 हैक्टर भूमि का हमें और हमारे परिवार को अनुसूचित जनजाति और अन्य परम्परागत वन निवासी (वन अधिकारों की मान्यता) अधिनियम 2006 की धारा 3(1) के तहत वनाधिकार नियम 2008 एवं संशोधित नियम 2012 के नियम 8 (ज) के तहत उक्त वन भूमि के अधिभोग के अधीन वन भूमि के लिए कृषि हेतु हक जिला स्तरीय वनाधिकार समिति, प्रतापगढ़ द्वारा "उपाबंध-2" के तहत आदेश क्रमांक :- रजि.सं./राजस्व/व.अ./पीपलखुंट/10/3970 दिनांक 15.12.2009 को प्रदान किया



हम सुरेश मईडा पुत्र श्री हकरू मईडा उम्र 51 वर्ष एवं चम्पा देवी मईडा पत्नी सुरेश मईडा उम्र 52 वर्ष जाति भील निवासी हुकाम दांता तहसील पीपलखुंट जिला प्रतापगढ़ (राज.) शपथ पूर्वक कथन करते हैं कि :-

1. यह कि हमारे द्वारा प्रस्तुत समर्पण शपथ पत्र के पैरा 1 से लगायत अन्त तक वर्णित समस्त कथन हमारी निजी जानकारी से सत्य एवं सही है।

दिनांक :- 15/7/2022

सत्यापन

हस्ताक्षर

हस्ताक्षर

हम सुरेश मईडा पुत्र श्री हकरू मईडा उम्र 51 वर्ष एवं चम्पा देवी मईडा पत्नी सुरेश मईडा उम्र 52 वर्ष जाति भील निवासी हुकाम दांता तहसील पीपलखुंट जिला प्रतापगढ़ (राज.) सत्यापन करते हैं कि :-

1. यह कि हमारे द्वारा प्रस्तुत समर्पण शपथ पत्र के पैरा 1 से लगायत अन्त तक वर्णित समस्त कथन हमारी निजी जानकारी से सत्य एवं सही है।

Sworn & signed before me  
Hence Attested

NIRAJ KUMAR JAIN, Advocate  
Notary Public (Govt of India)  
GANTOL BANSWARA (RAJ.)

हस्ताक्षर

हस्ताक्षर



विशाल सेवा, स्टाम्प वेण्डर, अनुज्ञा पत्र सं. B08/2020

रजिस्टर नं संख्या 1468 दिनांक 15/07/2022

मुद्रांक वेल्ड व क्रम संख्या 500/-

मुद्रांक क्रेता का नाम सुरेश मर्डंडा

पिता/पति का नाम हंकरु मर्डंडा कोराह

पता 3 दाता नं पीपलखुट

प्रायोजन सहकार समिति शपथपन

हस्ते क्रय की दशा में हस्ते का नाम पता

क्रेता हस्ते के हस्ताक्षर मुद्रांक विक्रेता के हस्ताक्षर

सुरेश

राजस्थान स्टाम्प अधिनियम 1998 के अन्तर्गत  
स्टाम्प राशि पर प्रभारित अधिभार

1. आधारभूत अवसंरचना सुविधाओं हेतु  
(धारा 3-क)-10% रुपये 50

2. गाय और उसकी नस्ल के संरक्षण और संवर्धन हेतु  
(धारा 3-ख) प्राकृतिक आपदाओं एवं मानव निर्मित  
आपदाओं के निवारण हेतु-20% रुपये 100

कुल योग 150

हस्ताक्षर स्टाम्प वेण्डर



उपाबंध 2  
भारत सरकार  
जनजातीय कार्य मंत्रालय  
जिला - प्रतापगढ़ (राज0)

(अनुसूचित जनजाति और अन्य परम्परागत वन निवासी (वन अधिकारों की मान्यता))  
(नियम 2008 का नियम 8 (ज) देखें)  
अधिभोग के अधीन वन भूमि के लिए हक

दिनांक - 15.12.07

रजि.स./राजस्व/व.अ./पीपलखुंट / 10/3970

वन अधिकारों के धारकों के नाम (पति या पत्नि सहित) सुरेश-चम्पा

पिता/माता का नाम

हकरू

आश्रितों के नाम

जाति

अजजा

ग्राम व पता

दांता

ग्राम पंचायत

बोरी

तहसील

पीपलखुंट

वनखण्ड

पानडीया

खसरा न0 व क्षेत्रफल जिसमें से वनाधिकार दिये जाने हैं (प्रमुख सीमाचिन्ह इत्यादि)

गाँव का नाम	खसरा न.	कुल रकबा (है0)	वनाधिकार प्राप्त रकबा(है0)
दांता	421	0.60	0.60
	कुल वनाधिकार प्राप्त रकबा(है0)		0.60

यह हक दाय योग्य है, किन्तु अधिनियम की धारा 4 की उपधारा (4) के अधीन अन्यसक्राम्य या अंतरणीय नहीं है।

हम अधोहस्ताक्षरी, राजस्थान सरकार के लिये और उसकी ओर से उपरोक्त वन अधिकारों की पुष्टि करने के लिये हस्ताक्षर करते हैं।

उप परियोजना अधिकारी  
जन जातीय क्षेत्रिय विभाग  
प्रतापगढ़

उप वन संरक्षक  
प्रतापगढ़

जिला कलेक्टर  
प्रतापगढ़



भारतीय गैर न्यायिक

भारत INDIA

रु. 500

FIVE HUNDRED  
RUPEES

पाँच सौ रुपये

सत्यमेव जयते

Rs. 500

INDIA NON JUDICIAL

राजस्थान RAJASTHAN

Serial No 3009

R 632581

Date : 30/5/2022

अधिकार समर्पण शपथ पत्र

हम धीरजमल पुत्र श्री मंगला उम्र 64 वर्ष एवं काली पत्नि धीरजमल उम्र 53 वर्ष जाति भील निवासी मुकाम दांता तहसील पीपलखुंट जिला प्रतापगढ़ (राज.) शपथ पूर्वक कथन करते हैं कि :-

1. यह कि राजस्व ग्राम दांता ग्राम पंचायत बोरी पटवार हल्का बोरी तहसील पीपलखुंट जिला प्रतापगढ़ (राज.) वन खण्ड गमरगढ़-पानडिया की वन भूमि आराजी संख्या 424 रकबा 0.53 हैक्टर भूमि का हमें और हमारे परिवार को अनुसूचित जनजाति और अन्य परम्परागत वन निवासी (वन अधिकारों की मान्यता) अधिनियम 2006 की धारा 1(1) के तहत वनाधिकार नियम 2008 एवं संशोधित नियम 2012 के नियम 8 (ज) के तहत उक्त वन भूमि के अधिभोग के अधीन वन भूमि के लिए कृषि हेतु हक जिला स्तरीय वनाधिकार समिति, प्रतापगढ़ द्वारा "उपाबंध-2" के तहत आदेश क्रमांक :- रजि.सं./राजस्व/व.अ./पीपलखुंट/10/2717 दिनांक 15.12.2009 को प्रदान किये गये हैं।

उक्त अधिकार पत्र अनुसार हम और हमारा परिवार उक्त वन भूमि के दिनांक 13.12.2005 से पूर्वक उपभोग निर्विवादित रूप से करते चले आ रहे हैं।

हमारे द्वारा अधिभोगित भूमि के संबंध में राज्य सरकार प्रस्तावित योजना अनुसार उक्त वन भूमि का अनुसूचित निवासी के रूप में उपयोग करना चाहती है जिसमें हमें कोई आपत्ति नहीं है। उक्त वन भूमि के संरक्षण एवं संवर्धन के लिए हमारे द्वारा दिनांक तक किए गए समस्त व्यय राशियों के बदले प्रतिकर स्वरूप वर्तमान प्रचलित विधियों के अनुसार नियत राशि प्रदान करा दी गई है जिससे हम पूर्ण रूप से सन्तुष्ट हैं। अतः उक्त अधिकार पत्र राज्यहित में समर्पित करते हैं।

दिनांक :- 30/5/2022

हस्ताक्षर

हस्ताक्षर

सत्यापन

हम धीरजमल पुत्र श्री मंगला उम्र 64 वर्ष एवं काली पत्नि धीरजमल उम्र 53 वर्ष जाति भील निवासी मुकाम दांता तहसील पीपलखुंट जिला प्रतापगढ़ (राज.) सत्यापन करते हैं कि :-

1. यह कि हमारे द्वारा प्रस्तुत समर्पण शपथ पत्र के पैरा 1 से लगायत अन्त तक वर्णित समस्त कथन हमारी निजी जानकारी से सत्य एवं सही है। जिसमें किसी भी प्रकार की कोई त्रुटि होती है तो हम स्वयं जिम्मेवार रहेंगे।

Sworn & Signed Before Me  
Hence Attested

दिनांक :- 30/5/2022

हस्ताक्षर

हस्ताक्षर

NIRAJ KUMAR JAIN, Advocate

1. आधारभूत आवश्यकता सुनिश्चित हेतु  
(पारा 3-क)-10 दिनों में

2. नाव और उसकी माल की सूची और माल संदर्भित  
(पारा 3-ख/प्रकृतिगत या नौकाई एवं माल के विवरण)  
समाप्त होने तक जारी है। 100

जा.न. - 10/05

हस्ताक्षर स्टाम्प





उपाबंध 2

भारत सरकार

जनजातीय कार्य मंत्रालय

जिला - प्रतापगढ़ (राज0)

11

(अनुसूचित जनजाति और अन्य परम्परागत वन निवासी (वन अधिकारों की मान्यता))  
(नियम 2008 का नियम 8 (ज) देखें)  
अधिभोग के अधीन वन भूमि के लिए हक

दिनांक - 15/12/09

रजि.स. / राजस्व / व.अ. / पीपलखुंट / 10/2717

वन अधिकारों के धारकों के नाम (पति या पत्नी सहित) धीरजमल-काली

पिता/माता का नाम

मंगला

आश्रितों के नाम

जाति

अजजा

ग्राम व पता

दांता

ग्राम पंचायत

बोरी

तहसील

पीपलखुंट

वनखण्ड

पानडिया

खसरा न0 व क्षेत्रफल जिसमें से वनाधिकार दिये जाने हैं (प्रमुख सीमाचिन्ह इत्यादि)

गाँव का नाम	खसरा न.	कुल रकबा (है0)	वनाधिकार प्राप्त रकबा(है0)
दांता	424	0.53	0.53
	590/425	1.70	0.43
	कुल वनाधिकार प्राप्त रकबा(है0)		0.96


यह हक दाय योग्य है, किन्तु अधिनियम की धारा 4 की उपधारा (4) के अधीन अन्यसंक्राम्य या अंतरणीय नहीं है।

हम अधोहस्ताक्षरी, राजस्थान सरकार के लिये और उसकी ओर से उपरोक्त वन अधिकारों की पुष्टि करने के लिये हस्ताक्षर करते हैं।

उप परियोजना अधिकारी  
जन जातीय क्षेत्रिय विभाग  
प्रतापगढ़

उप वन संरक्षक  
प्रतापगढ़

जिला कलेक्टर  
प्रतापगढ़

 सत्यमेव जयते	<b>राजस्थान राजपत्र</b> <b>विशेषांक</b>	<b>RAJASTHAN GAZETTE</b> <b>Extraordinary</b>
	<b>साधिकार प्रकाशित</b>	<b>Published by Authority</b>
	<b>भाद्र 15, बुधवार, शाके 1945-सितम्बर 06, 2023</b> <i>Bhadra 15, Wednesday, Saka 1945- September 06, 2023</i>	

**भाग-1(ख)**

**महत्वपूर्ण सरकारी आज्ञायें।**

**वन विभाग (क)**

**विज्ञप्ति**

**जयपुर, अगस्त 29, 2023**

**संख्या प. 2(24)वन/2023 :-**चूंकि इसके साथ संलग्न अनुसूची में बतलाई गई वनभूमि अथवा बंजरभूमि सरकार की सम्पत्ति है या उसमें सरकार स्वामित्वाधिकार रखती है अथवा सरकार उसकी सम्पूर्ण वनउपज या उसके किसी भाग की हकदार हैं। और चूंकि सरकार पंचायत भूमि और बंजरभूमि को राजस्थान वन अधिनियम 1953 की धारा 29 की उप धारा (1) के अधीन रक्षित वन घोषित करने का विचार रखती है।

और चूंकि पूर्वोक्त भूमि में अथवा उस पर सरकार और प्राईवेट व्यक्तियों के अधिकारों के प्रकार और सीमा का अभी तक किसी प्रकार अभिलेखन नहीं किया गया है:

और चूंकि सरकार यह भी सोचती है कि पूर्वोक्त वन भूमि अथवा बंजर भूमि में अथवा उस पर सरकार अथवा प्राईवेट व्यक्तियों के अधिकारों के प्रकार और सीमा के विषय में जाँच करवाना और उनका अभिलेखन कराया जाना आवश्यक है, परन्तु इस कार्य में इतना अधिक समय लग जावेगा कि जिसके बीच में सरकार के अधिकारों को क्षति पहुंचने की आशंका है।

अतः अब राजस्थान वन अधिनियम, 1953 (1953 का अधिनियम, संख्या 13) की धारा 29 की उप-धारा (3) के द्वारा प्रदत्त शक्तियों के प्रयोग में सरकार एतद्वारा, वन बन्दोबस्त अधिकारी/सहायक वन बन्दोबस्त अधिकारी को पूर्वोक्त वन भूमि अथवा बंजर भूमि में या उन पर सरकार या प्राईवेट व्यक्तियों के अधिकारों की जांच तथा अभिलेखन करने के लिए नियुक्त करती है और ऐसी जांच व अभिलेखन, जहाँ तक व्यवहार्य हो, उपर्युक्त अधिनियम की धारा 6, 7, 8, 10, 11 (1), 12, 14, 17, 18 और 19 में प्रावहित विधि के अनुसार ही किया जावेगा।

और उपर्युक्त अधिनियम की धारा 29 की उप-धारा (3) के परन्तुक (Proviso) द्वारा प्रदत्त शक्तियों के अग्रेतर अनुसरण में राजस्थान सरकार पूर्वोक्त जांच और अभिलेखन होने तक एतद्वारा कथित वन भूमि और बंजर भूमि को रक्षित वन घोषित करती है, परन्तु इससे व्यक्तियों अथवा वर्गों के वर्तमान अधिकारों में कमी नहीं होगी और न उन पर कोई प्रभाव पड़ेगा:

और उसकी धारा 30 द्वारा प्रदत्त शक्तियों के अग्रेतर अनुसरण में सरकार यह भी घोषित करती है कि इसके साथ संलग्न द्वितीय अनुसूची में दिखाए गए कथित रक्षित वन में स्थित वृक्ष इस विज्ञप्ति के राज-पत्र में प्रकाशित होने की तारीख से आरक्षित किये जाते हैं और पूर्वोक्त तारीख में कथित वन में किसी खदान से पत्थर



निकालना या चूना या कोयला जलाना या किसी वन उपज का संग्रह किया जाना या किसी निर्माण प्रक्रिया या साधन बनाया जाना और कथित वन में किसी भूमि को कृषि के लिए या मकान बनाने के लिए या पशुपालन के लिए अथवा किसी अन्य प्रयोजन के लिए तोड़ा जाना, साफ किया जाना निषिद्ध करती है।

प्रथम अनुसूची (वन भूमि और बंजर भूमि)

द्वितीय अनुसूची (आरक्षित वृक्ष)

राज्यपाल की आज्ञा से,

मोनाली सेन,

शासन सचिव, वन।

**प्रथम अनुसूची**

संख्या	नाम ब्लाक	नाम तहसील	नाम जिला	सीमा	विवरण	
					खसरा नम्बर	रकबा हे० में
1	2	3	4	5	6	
1	आमलीखोरा रेंज-देवगढ़	प्रतापगढ़	प्रतापगढ़	ग्राम- आमलीखोरा	453/88	7.0200 हे.
					454/88	1.4600 हे.
					455/88	0.0300 हे.
					457/89	6.6500 हे.
					458/89	0.4500 हे.
					461/439	0.3900 हे.
					योग	16.00 हेक्टर
					उत्तर:- कृषि भूमि खसरा नम्बर 88/547,88/552,88/556 पूर्व :- गैर वन भूमि मौजा आमलीखोरा खसरा नं. 89 दक्षिण:- गैर वन भूमि मौजा आमलीखोरा खसरा नम्बर 83 एवं 88, कृषि भूमि खसरा नम्बर 130 ,89/520 मौजा आमलीखोरा पश्चिम:- गैर वन भूमि मौजा आमलीखोरा खसरा नम्बर 84एवं 88,	

(हरि किशन सारसवत, भा.व.से.)

उप वन संरक्षक,

प्रतापगढ़

## द्वितीय अनुसूची

वनखण्ड - आमलीखोरा      ग्राम - आमलीखोरा  
 रेंज - देवगढ़      तहसील - प्रतापगढ़  
 वन मण्डल - प्रतापगढ़      जिला - प्रतापगढ़

क्र.सं.	नाम प्रजाति (स्थानीय)	नाम प्रजाति (बोटैनिकल)
1	सागवान	Tectona grandis Linn.
2	तैदू/टिमरू	Diospyros melanoxylon Roxb.
3	कसोद	Cassia siamea Linn
4	आंवल छाल	Cassia auriculata
5	शीषम	Dalbergia sissoo Roxb.
6	बांस	Dendrocalamus strictus
7	चुरेल	Holoptelea integrifolia Planch
8	आंवला	Emblica officinalis Gaerth
9	नीम	Azadirachta indica A.Juss.
10	ईमली	Tamarindus indica Linn.
11	करंज	Pongamia pinnata Linn.
12	बैर	Zizyphus oenoplia
13	बहेड़ा	Terminalia bellirica (Gaerth) Roxb.
14	ढाक	Butea monosperma

क्षेत्रीय वन अधिकारी  
 धरियावद

(हरि किशन सारसवत, भा.व.से.)  
 उप वन संरक्षक,  
 प्रतापगढ़



## प्रारंभिक विज्ञप्ति के प्रस्ताव के साथ उप वन संरक्षक द्वारा प्रमाण-पत्र

(जो लागू नहीं होता है उसे काट दे)

वनखण्ड - आमलीखोरा ए      ग्राम - आमलीखोरा

रेंज - देवगढ़      तहसील - प्रतापगढ़

वन मण्डल - प्रतापगढ़      जिला - प्रतापगढ़

1. संलग्न प्रारूप में दर्शाई गई भूमि का वर्गीकरण मगरी पायती है उक्त भूमि को वन संरक्षण अधिनियम 1980 के प्रत्यावर्तन प्रकरण Open cast marble mining कार्य हेतु जिला/वनमंडल प्रतापगढ़ में कुल 74.249 हे० वनभूमि प्रत्यावर्तन (आन लाईन आवेदन संख्या- FP/RJ/MIN/142599/2021) के प्रकरण में क्षतिपूर्क वृक्षारोपण हेतु गैर वनभूमि का आवंटन जिला कलक्टर, प्रतापगढ़ के आदेश क्रमांक राजस्व/भूआ/प्रत्यावर्तन/2022-23/2535-45 दिनांक 17.08.2022 के द्वारा वन विभाग के पक्ष में किया गया। जिसे विज्ञप्ति के कॉलम 6 में विस्तृत रूप से खसरा नम्बरो का विवरण दर्शाया गया है।
2. वर्तमान में भूमि राजस्व लेखों में वन विभाग के नाम दर्ज है तथा मौके पर विभाग द्वारा विकास कार्य कराया जाना है। इसमें कोई अतिक्रमण अथवा खनन कार्य नहीं हो रहा है। क्षेत्र को रक्षित वन घोषित कराना प्रस्तावित है।
3. वर्तमान में 16.00 है। भूमि पर प्लान्टेशन एवं अन्य विकास कार्य कराये जाने है इनमें कोई खनन कार्य नहीं हुए है। भविष्य में अन्य क्षेत्रों में भी विकास कार्य कराये जाने की संभावना है।
4. भूमि पर वृक्षों का धनत्व कुछ क्षेत्र में औसतन 0.3 है तथा कुछ क्षेत्र में नगण्य है। इस वनखण्ड में प्रमुख प्रजातियां सागवान, तेंदु, ढाक, कसोद, बांस, आंवला, चुरेल, शीशम, नीम इत्यादि प्राकृतिक रूप से विद्यमान है।
5. समीपवर्ती स्थित क्षेत्र राजस्व बंजर (राजस्व बंजर/चरागाह/खातेदारी/वन) - भूमि है तथा चारो ओर की सीमाओ का विस्तृत उल्लेख विज्ञप्ति के कॉलम 5 में कर दिया गया है।
6. वनखण्डों के वांछित मानचित्र (नक्शे संलग्न है एवं विज्ञप्ति में दिखाई गई दिशाओ, सीमाओ एवं स्थिति के अनुरूप है। प्रस्तावित वन क्षेत्रों की सीमा को राजस्व नक्शे में लाल स्याही से इंगित किया गया है। प्रस्तावित क्षेत्र की जी.टी. शीट पर चिन्हित किया जाकर प्रस्ताव के साथ संलग्न किया गया है।

7. प्रस्तावित क्षेत्रों की विज्ञप्तियों के प्रारूप यथा विधि पूर्व में नहीं भेजने के कई कारण रहे हैं किन्तु अब उल्लेखित वनक्षेत्रों के कानूनी स्वरूप देने हेतु प्रचलित नियमों के अनुरूप शासकीय गजट का प्रकाशन होना नितान्त आवश्यक है, जिसके कि इन भूमियों पर वन विभाग का साक्ष्य सिद्ध हो सके।
8. उक्त वन भूमि का पूर्व में राजपत्र में प्रकाशन नहीं हुआ है।


क्षेत्रीय वन अधिकारी  
देवगढ़

(हरि किशन सारसवत, भा.व.से.)  
उप वन संरक्षक,  
प्रतापगढ़

---

राज्य केन्द्रीय मुद्रणालय, जयपुर।



 सत्यमेव जयते	<b>राजस्थान राजपत्र</b> <b>विशेषांक</b>	<b>RAJASTHAN GAZETTE</b> <b>Extraordinary</b>
	<b>साधिकार प्रकाशित</b>	<b>Published by Authority</b>
	<b>भाद्र 15, बुधवार, शाके 1945-सितम्बर 06, 2023</b> <i>Bhadra 15, Wednesday, Saka 1945- September 06, 2023</i>	

**भाग-1(ख)**

**महत्वपूर्ण सरकारी आज्ञायें।**

**वन विभाग (क)**

**विज्ञप्ति**

**जयपुर, अगस्त 29, 2023**

**संख्या प. 2(24)वन/2023** :-चूंकि इसके साथ संलग्न अनुसूची में बतलाई गई वनभूमि अथवा बंजरभूमि सरकार की सम्पत्ति है या उसमें सरकार स्वामित्वाधिकार रखती है अथवा सरकार उसकी सम्पूर्ण वनउपज या उसके किसी भाग की हकदार हैं। और चूंकि सरकार पंचायत भूमि और बंजरभूमि को राजस्थान वन अधिनियम 1953 की धारा 29 की उप धारा (1) के अधीन रक्षित वन घोषित करने का विचार रखती है।

और चूंकि पूर्वोक्त भूमि में अथवा उस पर सरकार और प्राईवेट व्यक्तियों के अधिकारों के प्रकार और सीमा का अभी तक किसी प्रकार अभिलेखन नहीं किया गया है:

और चूंकि सरकार यह भी सोचती है कि पूर्वोक्त वन भूमि अथवा बंजर भूमि में अथवा उस पर सरकार अथवा प्राईवेट व्यक्तियों के अधिकारों के प्रकार और सीमा के विषय में जाँच करवाना और उनका अभिलेखन कराया जाना आवश्यक है, परन्तु इस कार्य में इतना अधिक समय लग जावेगा कि जिसके बीच में सरकार के अधिकारों को क्षति पहुंचने की आशंका है।

अतः अब राजस्थान वन अधिनियम, 1953 (1953 का अधिनियम, संख्या 13) की धारा 29 की उप-धारा (3) के द्वारा प्रदत्त शक्तियों के प्रयोग में सरकार एतद्वारा, वन बन्दोबस्त अधिकारी/सहायक वन बन्दोबस्त अधिकारी को पूर्वोक्त वन भूमि अथवा बंजर भूमि में या उन पर सरकार या प्राईवेट व्यक्तियों के अधिकारों की जांच तथा अभिलेखन करने के लिए नियुक्त करती है और ऐसी जांच व अभिलेखन, जहाँ तक व्यवहार्य हो, उपर्युक्त अधिनियम की धारा 6, 7, 8, 10, 11 (1), 12, 14, 17, 18 और 19 में प्रावहित विधि के अनुसार ही किया जावेगा।

और उपर्युक्त अधिनियम की धारा 29 की उप-धारा (3) के परन्तुक (Proviso) द्वारा प्रदत्त शक्तियों के अग्रेतर अनुसरण में राजस्थान सरकार पूर्वोक्त जांच और अभिलेखन होने तक एतद्वारा कथित वन भूमि और बंजर भूमि को रक्षित वन घोषित करती है, परन्तु इससे व्यक्तियों अथवा वर्गों के वर्तमान अधिकारों में कमी नहीं होगी और न उन पर कोई प्रभाव पड़ेगा:

और उसकी धारा 30 द्वारा प्रदत्त शक्तियों के अग्रेतर अनुसरण में सरकार यह भी घोषित करती है कि इसके साथ संलग्न द्वितीय अनुसूची में दिखाए गए कथित रक्षित वन में स्थित वृक्ष इस विज्ञप्ति के राज-पत्र में प्रकाशित होने की तारीख से आरक्षित किये जाते हैं और पूर्वोक्त तारीख में कथित वन में किसी खदान से पत्थर

निकालना या चूना या कोयला जलाना या किसी वन उपज का संग्रह किया जाना या किसी निर्माण प्रक्रिया या साधन बनाया जाना और कथित वन में किसी भूमि को कृषि के लिए या मकान बनाने के लिए या पशुपालन के लिए अथवा किसी अन्य प्रयोजन के लिए तोड़ा जाना, साफ किया जाना निषिद्ध करती है।

प्रथम अनुसूची (वन भूमि और बंजर भूमि)

द्वितीय अनुसूची (आरक्षित वृक्ष)

राज्यपाल की आज्ञा से,

मोनाली सेन,

शासन सचिव, वन।

**प्रथम अनुसूची**

सं ख्या	नाम ब्लाक	नाम तहसील	नाम जिला	सीमा	विवरण	
					खसरा नम्बर	रकबा हे० में
1	2	3	4	5	6	
1	मियाला रेंज- धरियावद	धरियावद	प्रतापगढ़	ग्राम-मियाला	142/10	13.50 हे.
				उत्तर:- खसरा नम्बर: 10/1 ग्राम मियाला पूर्व :- खसरा नम्बर: 10 ग्राम मियाला दक्षिण:- खसरा नम्बर: 10/37,10/39 एवं ग्राम मियाला पश्चिम:- खसरा नम्बर: 10 ग्राम मियाला		

(हरि किशन सारसवत, भा.व.से.)

उप वन संरक्षक,

प्रतापगढ़



## द्वितीय अनुसूची

वनखण्ड - पहाडा      ग्राम - पहाडा  
 रेंज - धरियावद      तहसील - धरियावद  
 वन मण्डल - प्रतापगढ़      जिला - प्रतापगढ़

क्र.सं.	नाम प्रजाति (स्थानीय)	नाम प्रजाति (बोटैनिकल)
1	सागवान	Tectona grandis Linn.
2	तैदू/टिमरू	Diospyros melanoxylon Roxb.
3	आंकडिया	Holorrhena antidysenterica
4	चुरेल	Holoptelea integrifolia Planch
5	आंवला	Emblica officinalis Gaerth
6	नीम	Azadirachta indica A.Juss.
7	ईमली	Tamarindus indica Linn.
8	करंज	Pongamia pinnata Linn.
9	बैर	Zizyphus oenoplia
10	ढाक	Butea monosperma

क्षेत्रीय वन अधिकारी  
 धरियावद

(हरि किशन सारसवत, भा.व.से.)  
 उप वन संरक्षक,  
 प्रतापगढ़

## प्रारंभिक विज्ञप्ति के प्रस्ताव के साथ उप वन संरक्षक द्वारा प्रमाण-पत्र

(जो लागू नहीं होता है उसे काट दे)

वनखण्ड - मियाला      ग्राम - मियाला  
 रेंज - धरियावद      तहसील - धरियावद  
 वन मण्डल - प्रतापगढ़      जिला - प्रतापगढ़

1. संलग्न प्रारूप में दर्शाई गई भूमि का वर्गीकरण मगरी पायती है उक्त भूमि को वन संरक्षण अधिनियम 1980 के प्रत्यावर्तन प्रकरण Open cast marble mining कार्य हेतु जिला/वनमंडल प्रतापगढ़ में कुल 74.249 हे० वनभूमि प्रत्यावर्तन (आन लाईन आवेदन संख्या- FP/RJ/MIN/142599/2021) के प्रकरण में क्षतिपूर्क वृक्षारोपण हेतु गैर वनभूमि का आवंटन जिला कलक्टर, प्रतापगढ़ के आदेश क्रमांक राजस्व/भूआ/प्रत्यावर्तन/2022-23/2535-45 दिनांक 17.08.2022 के द्वारा वन विभाग के पक्ष में किया गया। जिसे विज्ञप्ति के कॉलम 6 में विस्तृत रूप से खसरा नम्बरो का विवरण दर्शाया गया है।
2. वर्तमान में भूमि राजस्व लेखों में वन विभाग के नाम दर्ज है तथा मौके पर विभाग द्वारा विकास कार्य कराया जाना है। इसमें कोई अतिक्रमण अथवा खनन कार्य नहीं हो रहा है। क्षेत्र को रक्षित वन घोषित कराना प्रस्तावित है।
3. वर्तमान में 13.50 है। भूमि पर प्लान्टेशन एवं अन्य विकास कार्य कराये जाने हैं इनमें कोई खनन कार्य नहीं हुए हैं। भविष्य में अन्य क्षेत्रों में भी विकास कार्य कराये जाने की संभावना है।
4. भूमि पर वृक्षों का धनत्व कुछ क्षेत्र में औसतन 0.3 है तथा कुछ क्षेत्र में नगण्य है। इस वनखण्ड में प्रमुख प्रजातियां सागवान, तेंदु, ढाक, कसोद, बांस, आवला, चुरेल, शीशम, नीम इत्यादि प्राकृतिक रूप से विद्यमान हैं।
5. समीपवर्ती स्थित क्षेत्र राजस्व बंजर (राजस्व बंजर/चरागाह/खातेदारी/वन)- भूमि है तथा चारो ओर की सीमाओ का विस्तृत उल्लेख विज्ञप्ति के कॉलम 5 में कर दिया गया है।
6. वनखण्डों के वांछित मानचित्र (नक्शे संलग्न हैं एवं विज्ञप्ति में दिखाई गई दिशाओ, सीमाओ एवं स्थिति के अनुरूप हैं। प्रस्तावित वन क्षेत्रों की सीमा को राजस्व नक्शे में लाल स्याही से इंगित किया गया है। प्रस्तावित क्षेत्र की जी.टी. शीट पर चिन्हित किया जाकर प्रस्ताव के साथ संलग्न किया गया है।




7. प्रस्तावित क्षेत्रों की विज्ञप्तियों के प्रारूप यथा विधि पूर्व में नहीं भेजने के कई कारण रहे हैं किन्तु अब उल्लेखित वनक्षेत्रों के कानूनी स्वरूप देने हेतु प्रचलित नियमों के अनुरूप शासकीय गजट का प्रकाशन होना नितान्त आवश्यक है, जिसके कि इन भूमियों पर वन विभाग का साक्ष्य सिद्ध हो सके।
8. उक्त वन भूमि का पूर्व में राजपत्र में प्रकाशन नहीं हुआ है।

क्षेत्रीय वन अधिकारी  
धरियावद

(हरि किशन सारसवत, भा.व.से.)  
उप वन संरक्षक,  
प्रतापगढ़

---

राज्य केन्द्रीय मुद्रणालय, जयपुर।

 सत्यमेव जयते	<b>राजस्थान राजपत्र</b> <b>विशेषांक</b>	<b>RAJASTHAN GAZETTE</b> <b>Extraordinary</b>
	<b>साधिकार प्रकाशित</b>	<b>Published by Authority</b>
	<b>भाद्र 15, बुधवार, शाके 1945-सितम्बर 06, 2023</b> <i>Bhadra 15, Wednesday, Saka 1945- September 06, 2023</i>	

**भाग-1(ख)**

**महत्वपूर्ण सरकारी आज़ायें।**

**वन विभाग (क)**

**विज्ञप्ति**

**जयपुर, अगस्त 29, 2023**

**संख्या प. 2(24)वन/2023** :-चूंकि इसके साथ संलग्न अनुसूची में बतलाई गई वनभूमि अथवा बंजरभूमि सरकार की सम्पत्ति है या उसमें सरकार स्वामित्वाधिकार रखती है अथवा सरकार उसकी सम्पूर्ण वनउपज या उसके किसी भाग की हकदार हैं। और चूंकि सरकार पंचायत भूमि और बंजरभूमि को राजस्थान वन अधिनियम 1953 की धारा 29 की उप धारा (1) के अधीन रक्षित वन घोषित करने का विचार रखती है।

और चूंकि पूर्वोक्त भूमि में अथवा उस पर सरकार और प्राइवेट व्यक्तियों के अधिकारों के प्रकार और सीमा का अभी तक किसी प्रकार अभिलेखन नहीं किया गया है:

और चूंकि सरकार यह भी सोचती है कि पूर्वोक्त वन भूमि अथवा बंजर भूमि में अथवा उस पर सरकार अथवा प्राइवेट व्यक्तियों के अधिकारों के प्रकार और सीमा के विषय में जाँच करवाना और उनका अभिलेखन कराया जाना आवश्यक है, परन्तु इस कार्य में इतना अधिक समय लग जावेगा कि जिसके बीच में सरकार के अधिकारों को क्षति पहुंचने की आशंका है।

अतः अब राजस्थान वन अधिनियम, 1953 (1953 का अधिनियम, संख्या 13) की धारा 29 की उप-धारा (3) के द्वारा प्रदत्त शक्तियों के प्रयोग में सरकार एतद्वारा, वन बन्दोबस्त अधिकारी/सहायक वन बन्दोबस्त अधिकारी को पूर्वोक्त वन भूमि अथवा बंजर भूमि में या उन पर सरकार या प्राइवेट व्यक्तियों के अधिकारों की जांच तथा अभिलेखन करने के लिए नियुक्त करती है और ऐसी जांच व अभिलेखन, जहाँ तक व्यवहार्य हो, उपर्युक्त अधिनियम की धारा 6, 7, 8, 10, 11 (1), 12, 14, 17, 18 और 19 में प्रावहित विधि के अनुसार ही किया जावेगा।

और उपर्युक्त अधिनियम की धारा 29 की उप-धारा (3) के परन्तुक (Proviso) द्वारा प्रदत्त शक्तियों के अग्रेतर अनुसरण में राजस्थान सरकार पूर्वोक्त जांच और अभिलेखन होने तक एतद्वारा कथित वन भूमि और बंजर भूमि को रक्षित वन घोषित करती है, परन्तु इससे व्यक्तियों अथवा वर्गों के वर्तमान अधिकारों में कमी नहीं होगी और न उन पर कोई प्रभाव पड़ेगा:

और उसकी धारा 30 द्वारा प्रदत्त शक्तियों के अग्रेतर अनुसरण में सरकार यह भी घोषित करती है कि इसके साथ संलग्न द्वितीय अनुसूची में दिखाए गए कथित रक्षित वन में स्थित वृक्ष इस विज्ञप्ति के राज-पत्र में प्रकाशित होने की तारीख से आरक्षित किये जाते हैं और पूर्वोक्त तारीख में कथित वन में किसी खदान से पत्थर निकालना या चूना या कोयला जलाना या किसी वन उपज का संग्रह किया जाना या किसी निर्माण प्रक्रिया या साधन बनाया जाना और कथित वन में किसी भूमि



को कृषि के लिए या मकान बनाने के लिए या पशुपालन के लिए अथवा किसी अन्य प्रयोजन के लिए तोड़ा जाना, साफ किया जाना निषिद्ध करती है।

प्रथम अनुसूची (वन भूमि और बंजर भूमि)

द्वितीय अनुसूची (आरक्षित वृक्ष)

राज्यपाल की आज्ञा से,

मोनाली सेन,

शासन सचिव, वन।

**प्रथम अनुसूची**

संख्या	नाम ब्लाक	नाम तहसील	नाम जिला	सीमा	विवरण	
					खसरा नम्बर	रकबा हे0 में
1	2	3	4	5	6	
1	उपलाकोट रैंज- धरियावद	धरियावद	प्रतापगढ़	ग्राम-पहाडा	2257/964	4.2092
					2258/964	5.4435
					2255/1457	5.9120
					2252/1457	9.9846
					2248/2070	19.9507
					योग	45.5 हेक्टर
					उत्तर:- गैर वन भूमि खसरा नम्बर: 964 एवं 1457 पूर्व :- गैर वन भूमि खसरा नम्बर: 964,2070 एवं खातेदारी भूमि 2070/2, 2070/3 ,2070/5, 2070/6 एवं 2070/16 दक्षिण:- गैर वन भूमि खसरा नम्बर: 2070,2070/7 एवं 2070/17 पश्चिम:- गैर वन भूमि खसरा नम्बर: 964 एवं 1457	

(हरि किशन सारसवत, भा.व.से.)

उप वन संरक्षक,

प्रतापगढ़

## द्वितीय अनुसूची

वनखण्ड - उपलाकोट

ग्राम - पहाडा

रेंज - धरियावद

तहसील - धरियावद

वन मण्डल -प्रतापगढ़

जिला - प्रतापगढ़

क्र.सं.	नाम प्रजाति (स्थानीय)	नाम प्रजाति (बोटैनिकल)
1	सागवान	Tectona grandis Linn.
2	तैदू/टिमरू	Diospyros melanoxylon Roxb.
3	कसोद	Cassia siamea Linn
4	आंवल छाल	Cassia auriculata
5	शीषम	Dalbergia sissoo Roxb.
6	बांस	Dendrocalamus strictus
7	चुरेल	Holoptelea integrifolia Planch
8	आंवला	Emblica officinalis Gaerth
9	नीम	Azadirachta indica A.Juss.
10	ईमली	Tamarindus indica Linn.
11	करंज	Pongamia pinnata Linn.
12	बैर	Zizyphus oenoplia
13	बहेड़ा	Terminalia bellirica (Gaerth) Roxb.
14	ढाक	Butea monosperma

क्षेत्रीय वन अधिकारी  
धरियावद

(हरि किशन सारसवत, भा.व.से.)  
उप वन संरक्षक,  
प्रतापगढ़



**प्रारंभिक विज्ञप्ति के प्रस्ताव के साथ उप वन संरक्षक द्वारा प्रमाण-पत्र  
(जो लागू नहीं होता है उसे काट दे)**

वनखण्ड - उपलाकोट                      ग्राम - पहाडा  
रेंज - धरियावद                      तहसील - धरियावद  
वन मण्डल -प्रतापगढ़                      जिला - प्रतापगढ़

1. संलग्न प्रारूप में दर्शाई गई भूमि का वर्गीकरण मगरी पायती है उक्त भूमि को वन संरक्षण अधिनियम 1980 के प्रत्यावर्तन प्रकरण Open cast marble mining कार्य हेतु जिला/वनमंडल प्रतापगढ़ में कुल 74.249 हे० वनभूमि प्रत्यावर्तन (आन लाईन आवेदन संख्या-FP/RJ/MIN/142599/2021) के प्रकरण में क्षतिपूर्क वृक्षारोपण हेतु गैर वनभूमि का आवंटन जिला कलक्टर, प्रतापगढ़ के आदेश क्रमांक राजस्व/भू.आ/प्रत्यावर्तन/2022-23/2535-45 दिनांक 17.08.2022 के द्वारा वन विभाग के पक्ष में किया गया। जिसे विज्ञप्ति के कॉलम 6 में विस्तृत रूप से खसरा नम्बरो का विवरण दर्शाया गया है।
2. वर्तमान में भूमि राजस्व लेखों में वन विभाग के नाम दर्ज है तथा मौके पर विभाग द्वारा विकास कार्य कराया जाना है। इसमें कोई अतिक्रमण अथवा खनन कार्य नहीं हो रहा है। क्षेत्र को रक्षित वन घोषित कराना प्रस्तावित है।
3. वर्तमान में 45.50 है। भूमि पर प्लान्टेशन एवं अन्य विकास कार्य कराये जाने हैं इनमें कोई खनन कार्य नहीं हुए है। भविष्य में अन्य क्षेत्रों में भी विकास कार्य कराये जाने की संभावना है।
4. भूमि पर वृक्षों का धनत्व कुछ क्षेत्र में औसतन 0.3 है तथा कुछ क्षेत्र में नगण्य है। इस वनखण्ड में प्रमुख प्रजातियां सागवान, तेंदु, ढाक,कसोद, बांस, आंवला, चुरेल, शीशम, नीम इत्यादि प्राकृतिक रूप से विद्यमान है।
5. समीपवर्ती स्थित क्षेत्र राजस्व बंजर (राजस्व बंजर/चरागाह/खातेदारी/वन)- भूमि है तथा चारो और की सीमाओ का विस्तृत उल्लेख विज्ञप्ति के कॉलम 5 में कर दिया गया है।
6. वनखण्डों के वांछित मानचित्र (नक्शे संलग्न हे एवं विज्ञप्ति में दिखाई गई दिशाओ, सीमाओ एवं स्थिति के अनुरूप है। प्रस्तावित वन क्षेत्रों की सीमा को राजस्व नक्शे में लाल स्याही से

इंगित किया गया है। प्रस्तावित क्षेत्र की जी.टी. शीट पर चिन्हित किया जाकर प्रस्ताव के साथ संलग्न किया गया है।

7. प्रस्तावित क्षेत्रों की विज्ञप्तियों के प्रारूप यथा विधि पूर्व में नहीं भेजने के कई कारण रहे हैं किन्तु अब उल्लेखित वनक्षेत्रों के कानूनी स्वरूप देने हेतु प्रचलित नियमों के अनुरूप शासकीय गजट का प्रकाशन होना नितान्त आवश्यक है, जिसके कि इन भूमियों पर वन विभाग का साक्ष्य सिद्ध हो सके।

8. उक्त वन भूमि का पूर्व में राजपत्र में प्रकाशन नहीं हुआ है।

क्षेत्रीय वन अधिकारी  
देवगढ़

(हरि किशन सारसवत, भा.व.से.)  
उप वन संरक्षक,  
प्रतापगढ़

---

राज्य केन्द्रीय मुद्रणालय, जयपुर।



**आज का राशिफल** गुरुवार, 27 जुलाई 2023

सूर्यास्त: आज शाम **07:20** बजे  
सूर्योदय: आज सुबह **05:56** बजे

चन्द्रोदय: आज दोपहर **1:06** बजे  
चन्द्रास्त: आज रात **12:25** बजे

<b>मेघ</b>	बू, चे, चो, ला, ली, लू, ले, लो, अ किसी विशेष कार्य के होने से हर्ष होगा। रचनात्मक कार्यों में मन लगेगा, व्यापारिक कार्यों से यात्रा सम्भव है।
<b>वृषभ</b>	ई, उ, ए, ओ, वा, वी, वु, वे, वो आर्थिक स्थिति में सुधार होगा। नई योजनाएं पूर्ण होंगी। किसी के भरोसे न रखकर अपना कार्य स्वयं करें।
<b>मिथुन</b>	क, की, कु, घ, ड, ङ, के, को, ह दिन महत्वपूर्ण हैं। कई आवश्यक अनुबंध होंगे। माता के स्वास्थ्य की चिंता रहेगी। व्यापार में अधिक लाभ प्राप्ति होगी।
<b>कर्क</b>	हि, हू, हे, हो, डा, डी, डू, डे, डो दिन की शुरुवात में कार्यों की अधिकता रहेगी। बहनों से मन मुटाव की स्थिति बनेगी। जोखिम के कार्य से बचना चाहिए।
<b>सिंह</b>	मा, मी, मू, मे, मो, टा, टी, टू, टे कार्यस्थल पर सहकर्मियों से मन मुटाव होगा। व्यवसाय में उन्नति होगी। जीवनसाथी के स्वास्थ्य की चिंता रह सकती है।
<b>कन्या</b>	टो, पा, पी, पू, घ, ङ, ट, पे, पो यात्रा में अपनी वस्तुएं संभालकर रखें। व्यावसायिक कार्य सिद्धि होगी। नवीन व्यापार के प्रस्ताव मिलेंगे।
<b>तुला</b>	रा, री, रू, रे, रो, ता, ती, तू, ते व्यापारिक कार्यक्षेत्र का विस्तार होगा। नवीन कार्यों पर विशेष प्रयास करें। मित्रों के सहयोग से कुटुंब समस्याएं हल होंगी।
<b>वृश्चिक</b>	तो, ना, नी, नू, या, यी, यू अपनी प्रतिभा से परिवार का मान बढ़ाएंगे। साझेदारी में आपसी मनुमुटाव के चलते व्यापार प्रभावित होगा।
<b>धनु</b>	ये, यो, भा, भी, भू, धा, फ, ड, भे विचारों में सकारात्मकता लाएं। कोष, उत्तेजन पर संयम रखें। सन्तान के विवाह की चिंता रहेगी। यात्रा सम्भव है।
<b>मकर</b>	भो, जा, जी, जु, खा, खू, गा, गी बुद्धि विवेक से रुके कार्य पूर्ण होंगे। सन्तान की तरक्की से खुश होंगे। लोगों के व्यवहार के कारण आप क्रोधित होंगे।
<b>कुम्भ</b>	गु, गे, गो, सा, सी, सु, से, सो, बा अपनी आगामी योजनाओं को पूरा रखें। कार्य की गति बढ़ेगी। कठिन कार्यों में सौच-समझकर ही हाथ डालें।
<b>मीन</b>	सी, डू, थ, झ, ज, दे, दो, चा, चि कार्य में सफलता होगी। स्वास्थ्य के प्रति लापरवाही न करें। परिवार में तनाव रहेगा। आर्थिक स्थिति कष्टकारी होगी।

<b>ज्यो. पंचदन श्यामनारायण व्यास,</b>	पंचांगकर्ता, उज्जैन
<b>ग्रह-नक्षत्र</b>	<b>ज्योतिर्विद: पं. धनश्यामलाल स्वर्णकार</b>
<b>शुभ वि. सं:</b> 2080	<b>हिजरी सम्वत :</b> 1445, <b>ऋतु:</b> वर्षा
<b>संवत्सर का नाम/पिक्कल</b>	<b>मु. मास:</b> मुहर्रम-8 मास : प्र.श्रावण (अधिक)
<b>शाके सम्वत:</b> 1945	<b>अयन:</b> दक्षिणाण्ण पक्ष: शुक्ल

**आज का दिन**

**गुरुवार-27 जुलाई, 2023**

**सूर्योदयकालीन लन व ग्रह स्थिति**

बु.शु.म.	3				
6	शु.	4	सू.	2	
के.7.च.				रा.1.गु.	
8	9	10	14	12	
				श.11	

**श्रेष्ठ चौघडिया:** आज सूर्योदय से प्रातः 07-32 तक शुभ, पूर्वाह्न 10-53 से अपराह्न 03-54 तक कर्माशु, चर, लाभ न अमृत तथा सायं 05-34 से सूर्यास्त तक अभिषेक के श्रेष्ठ चौघडिए हैं एवं दोपहर 12-06 से दोपहर 01-00 बजे तक अमृतिक नामक श्रेष्ठ घण्टिका के लिए अनुश्राव्य नक्षत्र के लिए अत्युत्तम हैं। **दिशाशूल:** गुरुवार को दक्षिण दिशा की यात्रा में दिशाशूल रहता है। चंद्र स्थिति के अनुसार आज पश्चिम-दक्षिण दिशा की यात्रा लाभदायक व शुभप्रद है। **राहुकाल:** दोपहर बाद 1-30 बजे से अपराह्न 3-00 बजे तक राहुकाल वेला में शुभकार्यक्रम यथासंभव वर्जित रखना हितकर है। **चंद्रमा:** चंद्रमा सायं 07-28 तक तुला राशि में, इसके बाद वृश्चिक राशि में रहेगा। **नक्षत्र:** विशाखा "मिश्र व अधोमुख" संज्ञक नक्षत्र राशि 01-28 तक, तत्पश्चात् अनुराधा "मुद्र व क्षिप्रमुख" संज्ञक नक्षत्र है। विशाखा नक्षत्र में पदार्थ संग्रह, अलंकार, कारगरी, चित्रकारी, प्रहार व औषध सेवन आदि कार्य करने योग्य हैं। शरीर व मांगलिक कार्य शुभ नहीं हैं। अनुराधा नक्षत्र में भी सभी शुभाशुभित कार्य शुभ होते हैं, पर अभी समय शुद्ध नहीं है। **योग:** शुभ नामक नैसर्गिक शुभ योग दोपहर बाद 01-38 तक, तत्पश्चात् शुचल नामक नैसर्गिक शुभ योग है। **विशिष्ट योग:** रवियोग नामक शास्त्रशाली शुभ योग सम्पूर्ण दिवसात्रि तथा सर्वाशुसिद्धि नामक शुभ योग रात्रि 01-28 से प्रा। **करण:** कौलव नामकरण अपराह्न 03-48 तक, तदुपरान्त तैत्तिल व गारुडि करण रहेगे। **व्रतोत्सव:** आज श्री हरि जयन्ती, महाप्रातः प्रातः 08-11 से दोपहर बाद 01-20 तक।

**आज जन्म लेने वाले बच्चे** आज जन्म लेने वाले बच्चों के नाम (ति, तू, ते, तो, न) आदि अक्षरों पर रखे जा सकते हैं। सायं 07-28 तक जन्मे जालकों की जन्म राशि तुला व इसके बाद जन्मे जालकों की जन्म राशि वृश्चिक है। तुला राशि के स्वामी शुक्र व वृश्चिक राशि के स्वामी मंगल हैं।

**आपका सवाल** ज्योतिर्विद: पं. मुकेश भारद्वाज  
**वास्तु के अनुसार घर में कितनी खिड़कियां होनी चाहिए?**  
- गजेंद्र गुप्ता  
उपरोक्त सवाल का जवाब विस्तृत राशिफल में इस लिंक पर विजिट कर देखें।  
patrika.com/topic/jaipur-voice/

आपके पास भी है कोई सवाल तो हमें वाट्सएप करें - 8955003879

**पढ़ें फैसली एन्टो सोशल**

टैरो, अंकजाणत, वैदिक ज्योतिष (सनातन-मुनसाइन) अनुसार, साथ में दम्पती, विद्याार्थी, व्यापार, नवकर, नौकरीशाला, स्वास्थ्य और रिश्तों के लिए कैसे रहेगा आज का दिन। उपाय व वास्तु टिप्स भी।

**पढ़ें और देखें वीडियो...**  
**Patrika.com** के रीडर्स कनेक्ट सेक्शन में रोजाना

**करगिल विजय दिवस पर शहीदों को दी श्रद्धांजलि**



**चित्तौड़गढ़ @ पत्रिका.** राजकीय कन्या महाविद्यालय में राष्ट्रीय सेवा योजना इकाई की ओर से करगिल विजय दिवस के उपलक्ष्य में कार्यक्रम का आयोजन किया गया। शहीद जवानों को याद करते हुए पुष्पांजलि अर्पित की गई। प्राचार्य डॉ. ममता शर्मा ने भारतीय सेना के उन जांबाज सिपाहियों से परिचित कराया जिन्होंने इस युद्ध के दौरान महत्वपूर्ण भूमिका निभाई। महाविद्यालय के वरिष्ठ संकाय सदस्य डॉ. सी.एल. महावर ने बताया कि किस प्रकार एक चरवाहे ने भारतीय सेना को करगिल में पाकिस्तानी सेना की घुसपैठ एवं कब्जा जमा लेने की सूचना दी। कार्यक्रम अधिकारी प्रो. वर्षा सायकलम इतिहास विभाग की सहायक आचार्य प्रो. शंकरबाई मीणा, स्वयंसेविका संगीता चौहान आदि ने विचार व्यक्त किए।

**धार्मिक आयोजन:** कई भक्तों ने लिया भाग

# कांवड़ यात्रा में हर-हर महादेव की गूंज

**पत्रिका** पत्रिका न्यूज नेटवर्क patrika.com

डूंगला क्षेत्र की बिलोट ग्राम पंचायत क्षेत्र के तलावदा गांव के तलेश्वर महादेव मंदिर से शुरू हुई कांवड़ यात्रा लुणढा स्थित केरेश्वर महादेव पहुंचकर संपन्न हुई, बीच राह में कांवड़ यात्रा का जगह-जगह भव्य स्वागत किया गया। इस दौरान भोले के जयकारे गूंज उठे।

कावड़ यात्रा के दौरान पूर्व विधायक प्रकाश चौधरी, पूर्व जिला परिषद सदस्य हनुमंत सिंह बोहेड़ा, डेयरी चेयरमैन बद्री लाल जाट, पूर्व ब्लाक अध्यक्ष उत्सव कुमार भाणावत, भाजयुमो जिला उपाध्यक्ष सिद्धार्थ तातेड़, कांग्रेस ब्लाक अध्यक्ष श्री लाल अहीर, मंडल अध्यक्ष संग्राम सिंह, लुणढा सरपंच जगदीश धाकड़ तथा लोकेंद्र कुंवर झाला व देवेंद्र सिंह झाला आदि मौजूद रहे।

**सामूहिक एकासन का आयोजन**

भदेसर, बानसेन जैन स्थानक में महासती पासस कंवर व साध्वी सुप्रभा के सानिध्य में जैन समाज के चौबीस तीर्थंकरों के 140 भवों के सामूहिक एकासन व दो घंटे के सामूहिक जाप हुए। धर्म सभा में भादसोड़ा, सांवलियाजी, सुरपुर और



डूंगला, तलावदा से केरेश्वर महादेव तक कावड़ यात्रा निकालते ग्रामीण।



निम्बोहेड़ा. बैठक में उपस्थित समिति सदस्य।

अन्य संघों के अतिथियों का स्वागत अभिनंदन संघ अध्यक्ष बाबूलाल

**खेलों के विकास के लिए होगा चिंतन**

## शारीरिक शिक्षकों की जिला स्तरीय दो दिवसीय संगोष्ठी आज से

**बड़ीसावड़ी @ पत्रिका.** प्रारंभिक शिक्षा के शारीरिक शिक्षकों की दो दिवसीय जिला स्तरीय संगोष्ठी गुरुवार से बानसी स्थित धुंधली मल स्वामी की धूणी पर प्रारंभ होगी। आयोजन समिति के केलाश मालू ने बताया कि उद्घाटन सत्र 11:30 बजे प्रारंभ होगा। शारीरिक शिक्षक संघ के उदय सिंह रावत ने बताया कि उद्घाटन सत्र के बाद राज्य सरकार द्वारा हाल ही में सम्मिलित किए गए नए खेलों पर खेल विशेषज्ञों द्वारा विशेष रूप से वार्ता दी जाएगी। लक्ष्मीकांत चौबीसा ने ब्लाक के शारीरिक शिक्षकों को जिले से आने वाले सभी शारीरिक शिक्षकों के लिए अच्छी व्यवस्था जुटाने के निर्देश दिए। शारीरिक शिक्षक संघ के जिलाध्यक्ष

**प्रशासनिक स्वीकृति जारी**

## आईटीआई विजयपुर में चार नए ट्रेड

**चित्तौड़गढ़ @ पत्रिका.** विजयपुर के आईटीआई में 4 ट्रेड शुरू होंगे। इनकी प्रशासनिक स्वीकृति जारी की गई है।

राजस्थान धरोहर प्राधिकरण बोर्ड के अध्यक्ष सुरेंद्र सिंह जाड़ावत ने बताया कि बजट घोषणा 2023/24 के अनुसार प्रदेश में 16 नवीन आईटीआई कॉलेज जाने के संदर्भ में श्रम कौशल नियोजन एवं उद्यमिता विभाग जोधपुर द्वारा जारी आदेश में चित्तौड़गढ़ विधानसभा

**औषधीय बगीचे को देखा**

## औषधालय का किया निरीक्षण



चिकारड़ा . औषधालय में बगीचे का निरीक्षण करते हुए।

**चिकारड़ा @ पत्रिका,** आयुष हेल्थ और वेलनेस सेंटर चिकारड़ा का भौतिक सत्यापन डॉ मुकेश शर्मा द्वारा बुधवार को किया गया। इस मौके पर डॉ मुकेश शर्मा के अतिथ्य में पेंधारोपण भी किया गया। डॉ. बनवारी लाल शर्मा ने बताया कि डॉ शर्मा ने औषधालय का भौतिक सत्यापन किया। डॉ बनवारी लाल द्वारा औषधि पौधों का जो बगीचा लगाया गया है इस क्षेत्र और जिले के लिए मिसाल है। डॉ बनवारी लाल ने

## डूंगला में वॉलीबॉल का रोमांच कल

**पत्रिका** पत्रिका न्यूज नेटवर्क patrika.com

डूंगला. कस्बे में शुक्रवार से तीन दिवसीय राज्य स्तरीय स्टेयर्स वॉलीबॉल प्रतियोगिता खेली जाएगी। स्टेयर्स युथ के मोहित

नलवाया ने बताया कि कस्बे में महावीर वॉलीबॉल संस्थान के तत्वावधान में शुक्रवार से तीन दिवसीय स्टेयर्स वॉलीबॉल का राज्य स्तरीय डे-नाइट प्रतियोगिता आयोजित की जाएगी। इसमें महिला एवं पुरुष वर्ग में 40 टीमों के 500 खिलाड़ी भाग लेंगे।

पढ़ें ज्यादा खबरें, देखें फोटो/वीडियो

#Readers Connect Chittoorgharh News

patrika.com/chittoorgharh-news



इन आइकन से जुड़ी सामग्री क्यूआर कोड स्कैन कर पढ़ें, देखें, सुनें

क्यूआर कोड

मोबाइल से करें स्कैन



समस्याएं

सुझाव

फोटो

वीडियो

पॉडकास्ट

अपनी खबरें, समस्याएं, सुझाव भेजें - 9929416101 ई-मेल-chittoorgharh.patrika@in.patrika.com

**ब्रीफ न्यूज**

## सांवलिया सेठ की सजी झांकी, बैलगाड़ी में आया छप्पन भोग



सांवलिया सेठ की संजीव झांकी के साथ संत चंद्र भारती महाराज व श्रद्धालु।

**पत्रिका** पत्रिका न्यूज नेटवर्क patrika.com

**चित्तौड़गढ़.** प्रख्यात कृष्णधाम श्री सांवलिया सेठ के दरबार में कई भक्त मननते मांगते हैं। मनोकामना पूरी होने पर अलग-अलग गिरी ने बताया कि बैठक में मंदिर के विकास व व्यवस्था को लेकर चर्चा की गई। भगवान भोलेनाथ के सावन माह के अंतिम सोमवार को शोभायात्रा व अखाड़ा प्रदर्शन के आयोजन को लेकर रूप रेखा तैयार की गई। इस अवसर पर सयुक्त उपाध्यक्ष सरपंच भोपराज टांक, अजय मंघनानी, सान्ठन मंत्री लोकेश सोमाणी, कोषाध्यक्ष गोविंद सोनी, कन्हैयालाल कुमावत, नर्मदा शंकर आमेटा, कमलेश माली, अनील माली, पवन आदि उपस्थित थे।

**Government of India**  
**Ministry of Environment, Forest and Climate Change**  
(Forest Conservation Division)  
Indira Paryavaran Bhawan,  
Ailgaon, Jorbagh Road, New Delhi - 110003  
Dated: 7th June, 2023

To,  
The Principal Secretary (Forests),  
Department of Environment & Forests, Government of Rajasthan,  
Jaipur

Subject: Diversion of 74,2490 Ha. Forest Land in favour of RDSA Mining LLP for opencast Marble Mining in Revenue Village Dantsa, Tehsil- Pipalkhuth, District - Pratnagarh, Rajasthan (Online proposal No. FPIR/JMIM/142559/2021).

Madam/Sir,  
I am directed to refer to the Government of Rajasthan's letter No. P.1 (155)/VAN/2022 dated 11.01.2023 on the subject mentioned above seeking prior approval of the Central Government under Section-2(ii) of the Forest (Conservation) Act, 1980 and to say that the said proposal has been examined by the Advisory Committee constituted by the Central Government under Section-3 of the aforesaid Act.

2. After careful examination of the proposal of the State Government and on the basis of the recommendations of the Advisory Committee, and its acceptance by the competent authority in this Ministry, in-principle/Stage-I approval of the Central Government is hereby accorded for diversion of 74,2490 Ha. Forest Land in favour of RDSA Mining LLP for opencast Marble Mining in Revenue Village - Dantsa, Tehsil- Pipalkhuth, District - Pratnagarh, Rajasthan subject to fulfillment of the following conditions:

i. Legal status of the diverted forest land shall remain unchanged;  
ii. Embankment of sufficient height shall be constructed by the User Agency along the bank of the River Mahi so that the muck and waste does not enter into the river;  
iii. A green belt along with this embankment should be raised for a width of 50 mtrs at the cost of User Agency under supervision of the State Forest Department;  
iv. Muck will not be disposed on forest/chargah land outside the proposed diversion area;

v. Six feet boundary wall shall be constructed along the boundary of the Non Forest Land (NFL) proposed for CA in all the three patches towards the habitation and agriculture fields to prevent encroachment at the cost of user agency;

vi. Compensatory Afforestation:  
a. The Compensatory afforestation over equivalent identified non-forest land of 75 ha. in three patches located in villages namely Amlikhota (16 ha), Miyala (13.50 ha) and Pahada (45.50 ha) located in Pratnagarh District of Rajasthan shall be raised by the State Forest Department at the cost of the User Agency. Since the identified non-forest land cannot accommodate 1000 plants/ha, therefore balance seedlings shall be planted over identified 85 ha degraded forest land (DFL) in a single patch located under Sukad (R.F.), Dhawada Village, Chotisadri Tehsil under Pratnagarh District of Rajasthan as per the prescription of the Working Plan at the cost of the User Agency;

b. The cost of compensatory afforestation at the prevailing wage rates as per compensatory afforestation scheme and the cost of survey, demarcation and erection of permanent pillars, if required on the CA land, shall be deposited in advance with the Forest Department by the user agency. The CA will be maintained for 10 years. The scheme may include afforestation of indigenous species with appropriate provision for anticipated cost increase for works scheduled for subsequent years;

c. The non-forest land identified for CA shall be transferred and mutated in favour of the State Forest Department and subsequently notified by the State Government as RF under Section-4 or PF under Section-29 of the Indian Forest Act, 1927 or under the relevant Section(s) of the local Forest Act before Stage-II approval. A copy of the Notification shall be submitted along with the KML files of diverted area and the CA areas shall be uploaded on the e-Green watch portal with all requisite details prior to Stage II approval;

viii. The User Agency shall transfer the funds towards the cost of Net Present Value (NPV) of the forest land being diverted under this proposal in accordance with the MoEF&CC's guidelines dated 6.01.2022 read with guidelines dated 22.03.2022;

ix. Safety Zone Management: Following activities, at project cost, shall be undertaken by the user agency for the management of safety zone as per relevant guidelines issued by the Ministry:  
a. User agency shall ensure demarcation of safety zone (7.5 meter strip along the inner boundary of the mining lease area), and its fencing, protection and regeneration by erecting adequate number of 6 feet high RCP boundary pillars inscribed with DGPS coordinates with barbed wire fencing and deploying adequate number of watchers under the supervision of the State Forest Department;

b. Boundary of the safety zone of the mining lease, adjacent to habitation/roads, should be properly fenced by the user agency;  
c. Safety zone shall be maintained as green belt around mining lease and regeneration shall be taken up in this area by the user agency at project cost under the supervision of the State Forest Department;

d. Afforestation on degraded forest land to be selected elsewhere, measuring one and a half times the area under safety zone, shall also be done at the project cost under the supervision of the State Forest Department. The degraded forest land (DFL) so selected will be informed to the MoEF & CC with stage file/Stage-II approval and afforestation will be done within three years from the date of Stage-II clearance and maintained thereafter in accordance with the approved Plan in consultation with the State Forest Department; and

e. The State Government and the user agency shall ensure that safety zone is maintained as per the prescribed norms;  
x. The cost of felling of trees shall be deposited by the User Agency with the State Forest Department;

xi. All the funds received from the user agency under the project shall be transferred/deposited in CAMPA account only through e-portal (https://parivesh.nic.in/). Amount deposited through other modes will not be accepted as compliance of the Stage-I clearance;  
The complete compliance of the FRA, 2006 shall be ensured by way of prescribed certificate from the concerned District Collector;

xiii. The compliance report shall be uploaded on e-portal (https://parivesh.nic.in/);  
xiv. At the time of payment of the Net Present Value (NPV) at the present rate, the user agency shall furnish an undertaking to pay the additional amount of NPV, if so determined, as per the final decision of the Hon'ble Supreme Court of India;

xv. Trees should be felled in phased manner as per the requirement in the approved Mining Plan with prior permission of concerned DFO;  
xvi. The user agency shall explore the possibility of translocation of maximum number of trees identified to be felled and shall ensure that any tree felling shall be done only when it is unavoidable and that too under strict supervision of the State Forest Department;

xvii. The User Agency shall undertake mining in a phased manner after taking due care for reclamation of the mined over area. The concurrent reclamation plan as per the approved mining plan shall be executed by the User Agency from the very first year, and an annual report on implementation thereof shall be submitted to the Nodal Officer, Forest (Conservation) Act, 1980, in the concerned State Government and the concerned Integrated Regional Office of the Ministry. If it is found from the annual report that the activities indicated in the concurrent reclamation plan are not being executed by the User Agency, the Nodal Officer or the concern Regional Office (Central) may direct that the mining activities shall remain suspended till such time, such reclamation activities are satisfactorily executed;

xviii. Any other condition that the concerned Integrated Regional Office of this Ministry may stipulate, with prior approval of competent authority, in the interest of conservation, protection and development of forests & wildlife;  
xviii. The user agency shall comply all the provisions of the all Acts, Rules, Regulations, Guidelines, Hon'ble Court Order (s) and NGT Order (s) pertaining to this project, if any, for the time being in force, as applicable to the project; and  
xviii. Violation of any of these conditions will amount to violation of Forest (Conservation) Act, 1980 and action would be taken as prescribed in para 1.21 of Chapter 1 of the Handbook of comprehensive guidelines of Forest (Conservation) Act, 1980 as issued by this Ministry's letter No. 5-2/2017-FC dated 26.03.2019.

3. After receipt of compliance report on fulfillment of the conditions mentioned above, the proposal shall be considered for final approval under Section-2(ii) of the Forest (Conservation) Act, 1980. Transfer of forest land shall not be effected till final approval is granted by the Central Government in this regard.

Yours faithfully,  
(Sunnet Bhardwaj)  
Assistant Inspector General of Forests



# Millets can help prevent lifestyle diseases: Mantri

popular ones like 'My Roommate is a Detective' in which he has a prominent role. Raturi owns eight restaurants in China today. "My work in Chinese cinema helped me become a popular face. I have received immense love from locals who helped me during the Covid-19 pandemic. They have adopted me as their own," said Raturi who lives in Xi'an with his wife Anjali and two sons, Arav, 11, and nine-year-old Arnav.

But Raturi's native Uttarakhand remains close to his heart. He has brought over close to 150 unemployed men from his village to China, giving them jobs and opportunities.

Minister of state for agriculture Kailash Choudhary (centre) with ITC official S Sivakumar (left) and Manju Kumar, chief postmaster general of Delhi circle, during the release of a special stamp commemorating the International Year of Millets, in New Delhi on Tuesday

Millet's plect.

Priyab Bhardwaj, CEO and founder of Sangini Saheli, along with farmers from Maharashtra and Madhya Pradesh were felicitated for their work during the event.

The minister also spoke on the Centre's initiatives in 'Shree Anna' promotion and being the largest producer and second largest exporter of millets in the world.

Choudhary said that post millet mission, the farmers have started gradually reaping the benefits and in coming years with increased demand and exports, these will only increase.

Sunil Sharma, deputy director general, India Post, said: "The customised stamp marks a milestone in this journey to mainstream and restore world's superfood - millets not only nationally but also globally. It is a momentous occasion and brings to bear the collective effort of the nation."

**Heavy rain claims 4 lives in T'gana**  
Heavy rains claimed the lives of at least four people in Telangana since Monday. Two girls were washed away in a stream on Tuesday. TNN

The minister said if we have to reduce the number of hospitals, we need to include 'Shree Anna' (millets) in our food.

"To all farmers, bring out your best efforts to get 'Shree Anna' to our thalis (plates). If we want to get rid of life-style diseases, we

Health ministry sources said the government has stopped the production of drugs at 31 firms and cancelled or suspended the product licenses of 50 firms on finding non-adherence to nationwide inspection of drug manufacturing units identified to be at the risk of manufacturing 'not of standard quality' being carried out by drug regulatory bodies in the backdrop of recent

**Lucknow:** Nineteen days after three tonnes of tomatoes that were being smuggled into India from Nepal were seized by the Maharajganj police and Sasrastra Seema Bal (SSB) in a joint operation, four officials of the customs department were suspended on Tuesday. According to reports, the consignment, worth roughly Rs 4.8 lakh, was handed over to customs officials for its destruction after being seized on July 7. According to rules, the perishable items that are seized should be released to the tomatoes. is alleged that the tomatoes were released by the customs officials only to be intercepted and nabbed by police once again. Later, customs officials at the Lucknow headquarters were informed about this. Customs commissioner, Lucknow, Aarti Saxena, on Tuesday told TOI that as per their preliminary probe, four department officials posted in the border area have been suspended after they were found prima-facie guilty of lapses which led to the release of the tomatoes.

uld be destroyed within 24 hours. However, it is alleged that the tomatoes were released by the customs officials only to be intercepted and nabbed by police once again. Later, customs officials at the Lucknow headquarters were informed about this. Customs commissioner, Lucknow, Aarti Saxena, on Tuesday told TOI that as per their preliminary probe, four department officials posted in the border area have been suspended after they were found prima-facie guilty of lapses which led to the release of the tomatoes.

Sd/-  
Chief Engineer - 1

100