

कार्यालय महाप्रबंधक  
मध्य प्रदेश जल निगम मर्यादित

(म.प्र. शासन का उपक्रम)

परियोजना क्रियान्वयन इकाई, सिंगरौली

कार्यालय : कक्ष क्र. 44, प्रथम तल, कलेक्ट्रेट भवन, वैदहन

CIN-U41000MP2012SGC028798

(Website: www.mpjalnigam.mp.gov.in)

Email-gmsingrauli.mpjn@mp.gov.in

क्रमांक 1243 /महा.प्रबं./म.प्र.ज.नि.मर्या./परि.क्रि.ई./2024  
प्रति,

दिनांक 15.07.2024

- वन मण्डल अधिकारी  
वन मण्डल सिंगरौली
- विषय:- सिंगरौली जिले में बैदहन-1 ग्रामीण समूह जल प्रदाय योजना के अंतर्गत भूमिगत पाइप लाइन बिछाने हेतु 2.5744 हे0 (Online proposed 2.8607 ha.) वनभूमि म0प्र0 जल निगम मर्यादित सिंगरौली को उपयोग पर देने बावत। प्रकरण क्रमांक-FP/MP/WATER/151344/2022
- संदर्भ:- 1. आपका का पत्र क्र. 3178 दिनांक 16.05.2024  
2. तकनीकी अधिकारी (वानिकी) पर्यावरण, वन एवं जलवायु परिवर्तन मंत्रालय भोपाल का पत्र क्र0 6-एमपीबी/052/2023-बीएचओ/315 दिनांक 02.05.2024

--00--

विषयांतर्गत लेख है सैद्धांतिक स्वीकृति में अधिरोपित शर्तों के पालन प्रतिवेदन (Part A & B) एवं वचन पत्र चाहा गया है जो निम्नानुसार है:-

A: Conditions which need to be complied prior to handing over of forest land by the State Forest Department		
1	Cost of compensatory afforestation on the CA land 2.5744 ha (out of 67.30 ha) non-forest land at the prevailing wage rates as per compensatory afforestation scheme (including the cost of survey, demarcation and erection of permanent pillars etc. as required for securing the land against encroachment) shall be deposited in advance with the State Forest Department by the project authority. The CA will be maintained for 10 years. The scheme may include appropriate provision for anticipated cost increase for the works scheduled for subsequent years.	Cost of Compensatory Afforestation amounting Rs. 2,31,13,879/- pertains to following Proposals. 151345,151540,151715,151318,151861,151775,151867,151384,151412,418099,151344,151013,153484,154522 The above amount has been deposited through CAMPA fund through case no. (FP/MP/WATER/151345/2022) for total (67.3 ha.) and details have been uploaded on Parivesh portal. (Details enclosed)
2	Non-forest land shall be transferred and mutated in favour of State Forest department and documents shall be submitted.	Non Forest land transferred for CA to Forest Department in Village- Naugai-2 ,Tehsil-Chitrangi,Khasra-64,67,68,69,70,71,72,73,76,77,79,80,84/1 Total Area Allotted - 67.3 ha., Area for Proposal - 2.5744 ha
3	The non-forest land which is transferred and mutated in favour of the State Forest Department for the purpose of compensatory afforestation shall be declared as Reserved Forest under Section-4 or Protected Forest under Section-29 of the Indian Forest Act, 1927 or under the relevant Section(s) of the State Forest Act. Copy of PF/RF notification may be submitted in Stage-I compliance report.	The Proposal for declaring total CA land (67.3 ha.) as PF/PF is to be sent by DFO in prescribed format to PCCF land Management. Conversion of CA land to PF/RF is under process.

4	The State Government shall charge Net Present Value (NPV) for the 2.5744 ha. forest area to be diverted under this proposal from the User Agency as per orders of the Hon'ble Supreme Court of India dated 30/10/2002, 01/08/2003, 28/03/2008, 24/04/2008 and 09/05/2008 in IA No. 566 in WP (C) No. 202/1995 and as per the guidelines issued by the Ministry vide letters No. 5-1/1998-FC (Pt.II) dated 18/09/2003, as well as letter No. 5-2/2006-FC dated 03/10/2006, 5-3/2007-FC dated 05/02/2009 5-3/2011-FC(Vol-I) dated 06/01/2022 in this regard.	NPV value submitted and details filled in parivesh portal NPV-(Rs. 31,62,882/-) (Details Attached)
5	All the funds received from the user agency under the project shall be transferred / deposited in CAMPA fund only through e-portal ( <a href="https://parivesh.nic.in">https://parivesh.nic.in</a> ).	NPV,CA submitted and details filled in parivesh portal NPV-(Rs. 31,62,882/-) CA-(Rs. 2,31,13,879/-) for (67.3 ha.land) (Details Attached)
6	The Complete compliance of the FRA, 2006 shall be ensured by way of prescribed certificate from the concerned District Collector.	FRA Certificate Submitted to District Forest Office. (Attached)
7	Works can be started after approval of the SCNBWL. Copy of approval of SCNBWL shall be submitted along with an undertaking that all conditions imposed by SCNBWL shall be complied. Also, In case approval of SCNBWL is not accorded then this approval shall stand infructuous and in no case any fait accomplisituation shall be entertained.	Accepted
8	Stage-I approval is given with the intention that work can be started only after the proposal under the provision of FCA,1980 submitted for construction of other components of the project is also approved.	Accepted
9	DFO shall ensure that no other forest land is utilized for non forestry purpose during the implementation of this project other than that approved in this project.	Related to Forest Department
10	The User Agency shall submit an undertaking that no muck shall be disposed off in forest land.	Undertaking Attached
11	अतिरिक्त मलबे के निस्तारण हेतु चयनित पिपरी गांव मे खसरा संख्या 245 पर वन (संरक्षण) अधिनियम, 1980 के प्रावधान लागू नहीं होते है। इस बाबत सम्बंधित वन मंडल अधिकारी द्वारा प्रमाण पत्र प्रेषित किया जावे।	Related to Forest Department
12	प्रस्ताव मे वन भूमि के अतिरिक्त गैर वन भी सम्मिलित है। अतः गैर वन भूमि की जानकारी भी प्रेषित की जाये तदनुसार online portal मे भी इंगित की जाये।	Non Forest land details Attached
13	The KML files of diverted area and CA areas shall be uploaded on the e-Green watch portal with all requisite details prior to Stage-II approval.	KML files of diverted area and CA areas uploaded
14	Violation of any of these conditions will amount to violation of Forest (Conservation) Act, 1980 and action would be taken as prescribed in para 1.21 of Chapter 1 of the Handbook of Comprehensive Guidelines of Forest (Conservation) Act, 1980 as issued by this Ministry's letter No.5-2/2017-FC dated 28.03.2019.	Accepted
15	The compliance report shall be uploaded on e-portal ( <a href="https://parivesh.nic.in">https://parivesh.nic.in</a> ).	Compliance report uploaded

<b>B: Conditions which need to be strictly complied on field after handing over of forest land to the user agency by the State Forest Department but the compliance in form of undertaking shall be submitted prior to stage-II approval</b>		
01	Legal status of the forest land shall remain unchanged	Accepted (Undertaking Attached)
02	Compensatory afforestation shall be taken up by the Forest Department over 2.5744 ha (out of 67.30 ha) non-forest land at Khasra No. 64, 67, 68, 69, 70, 71, 72, 73, 76, 77, 79, 80 and 84/1, Village- Nougai-II, Tehsil- Chitrangi, District Singrauli at the cost of the user agency. As far as possible, a mixture of local native species shall be planted and monoculture of any species, especially non-native species shall be avoided.	Related to Forest Department
03	Additional amount of the NPV of the diverted forest land, if any, becoming due after finalization of the same by the Hon'ble Supreme Court of India on receipt of the report from the Expert Committee, shall also be charged by the State Government from the User Agency. The User Agency shall furnish an undertaking to this effect.	Undertaking is enclosed
04	No tree felling shall be involved in the implementation of this project.	Accepted (Undertaking Attached)
05	The State Government and user agency shall comply with the provisions of all the acts, rules, regulation, guidelines, NGT order and hon'ble court order (s) pertaining to this project, if any for the time being in force, as applicable to the project.	Accepted (Undertaking Attached)
06	The Pipeline shall be laid 1.5 meter below ground and after laying of pipe line the ground shall be properly levelled.	Pipeline will be laid 1.5m below ground level and GL will be properly levelled.
07	User Agency shall obtain Environmental Clearance as per the provisions of the Environmental (Protection) Act, 1986, if applicable.	Not Applicable
08	The Boundary of the diverted forest land shall be suitably demarcated on the ground at the project cost, as per directions of the concerned Divisional Forest Officer.	Accepted (Undertaking Attached)
09	Layout plan of the proposal shall not be changed without prior approval of Central Government.	Accepted (Undertaking Attached)
10	No labour camp shall be established on the forest land.	Accepted (Undertaking Attached)
11	The user agency shall provide alternate fuels preferably LPG to the labours and staff working at site so as to prevent any damage and pressure on the nearby forest areas.	Accepted (Undertaking Attached)
12	The period of diversion under this approval shall be co-terminus with the period of the project life.	Accepted (Undertaking Attached)
13	The forest land shall not be used for any purpose other than that specified in the project proposal.	Accepted (Undertaking Attached)
14	The forest land proposed to be diverted shall under no circumstances be transferred to any other agencies, department or person without prior approval of the Central Government.	Accepted (Undertaking Attached)
15	Any other condition that the Ministry of Environment, Forests & Climate Change may stipulate from time to time in the interest of conservation, protection and development of forests & wildlife.	Accepted (Undertaking Attached)


उपरोक्तानुसार एन.पी.व्ही. की राशि 31,62,882/- ई-पोर्टल के माध्यम से ऑनलाइन कैम्पा मद में जमा करा दी गई है चालान की प्रति अवलोकनार्थ संलग्न है एवं उसी पर यूटीआर नं० दर्ज है साथ ही गैर वनभूमि की खसरा प्रति (पी-2 फॉर्म) एवं कलेक्टर सिंगरौली द्वारा जारी एफ.आर.ए प्रमाण पत्र की प्रति संलग्न है।

अतः अनुरोध है कि कृपया शीघ्र कार्य अनुमति प्रदान करने का कष्ट करें।

- संलग्न:-
1. एन.पी.व्ही राशि के चालान की प्रति।
  2. गैर वनभूमि की खसरा (पी-2 फॉर्म) प्रति।
  3. एफ.आर.ए. प्रमाण पत्र की प्रति।
  4. एन.पी.व्ही राशि (अतिरिक्त) जमा करने हेतु प्रमाण पत्र


क्रमांक 1243 /महा.प्रबं./म.प्र.ज.नि.मर्या./परि.क्रि.ई / 2024  
प्रतिलिपि:-

1. कलेक्टर एवं अध्यक्ष, जिला जल एवं स्वच्छता मिशन सिंगरौली की ओर सूचनार्थ।
2. अपर प्रधान मुख्य वन संरक्षक (भू-प्रबंध) एवं नोडल अधिकारी, वन विभाग, तुलसी नगर, भोपाल की ओर सूचनार्थ।
3. ओ.एस.डी. म.प्र. जल निगम मर्यादित, भोपाल की ओर सूचनार्थ।

  
(पंकज वाधवानी)  
महाप्रबंधक

म.प्र. जल निगम मर्यादित  
परि.क्रिया.ई. सिंगरौली

दिनांक 15.07.2024

  
महाप्रबंधक  
म.प्र. जल निगम मर्यादित  
परि.क्रिया.ई. सिंगरौली



# कार्यालय वन मण्डल अधिकारी वन मण्डल सिंगरौली(म0प्र0)

भाजन मोड़ जिला पंचायत के बगल में  
ईमेल-dfot.sgl@mp.gov.in. फोन-07805-233336 फैक्स-233335

सूचना  
का  
अधिकार

क्र०/तक०/3178  
प्रति,

सिंगरौली, दिनांक. 16.05.2024

महाप्रबंधक  
म0प्र0 जल निगम  
मर्यादित परि.कि.ई सिंगरौली

विषय:- सिंगरौली जिले में बैढन-1 ग्रामीण समूह जल प्रदाय योजना के अन्तर्गत पाईप लाईन बिछाने हेतु 2.5744 हे० वनभूमि (ऑनलाईन आवेदित 2.8607 हे०) आरक्षित एवं संरक्षित वनभूमि महाप्रबंधक, मध्यप्रदेश जल निगम मर्यादित, सिंगरौली को उपयोग पर देने बावत्। Proposal No. FP/MP/WATER/151344/2022

संदर्भ:- भारत सरकार, पर्यावरण, वन एवं जलवायु परिवर्तन मंत्रालय, क्षेत्रीय कार्यालय, भोपाल का पत्र क्रमांक/6-MBP052/2023-BHO/315 दिनांक 02.05.2024

-000-


भारत सरकार के उपरोक्त सन्दर्भित पत्र से बैढन-1 ग्रामीण समूह जल प्रदाय योजना के भूमिगत पाईप लाईन बिछाने हेतु मध्यप्रदेश जल निगम मर्यादित, सिंगरौली में प्रभावित रकवा 3.1946 हे० वन भूमि (ऑनलाईन आवेदित 4.7558 हे०) वन संरक्षण अधिनियम 1980 के तहत प्रस्ताव में प्रथम चरण की (सैद्धांतिक) सशर्त स्वीकृति जारी की गयी है। जिसमें वन परिक्षेत्र चितरंगी का कक्ष क्र० PF 83, 85, 81, 77, 89, 88, 75, 886, 74, 72, 65, 64 एवं RF 57 वन परिक्षेत्र गोरबी का कक्ष क्रमांक PF 194, 144, 145, 147, 181, 166 वन परिक्षेत्र बैढन का कक्ष क्रमांक PF 256, 279 एवं RF 403, 411, 414, 308, 399, 401, 396, 397, 409, 413, 384, 309, 308, 307 तथा वन परिक्षेत्र माड़ा का कक्ष क्रमांक PF 548, 454, 429, 425, 427 एवं RF 424 वनभूमि कुल रकवा 2.5744 हे० वन भूमि प्रभावित हो रही है।

2. प्रथम चरण की (सैद्धांतिक) सशर्त स्वीकृति के अनुसार नेट प्रजेन्ट वैल्यू की राशि का विवरण निम्नानुसार है :-

क्र०	मद का नाम	रकवा (हे० में)	कैम्पा मद में जमा की जाने योग्य राशि	पर्यवेक्षण शुल्क की राशि	कुल योग
1	नेट प्रजेन्ट वैल्यू	2.5744	31,62,882/-	-	31,62,882/-
			31,62,882/-	-	31,62,882/-

3. क्षतिपूर्ती वनीकरण रकवा 3.1946 हे० (out of 67.30) की राशि, प्रकरण क्रमांक FP/MP/WATER/151345/2022 से जमा करने हेतु लेख किया गया है। एवं एन.पी.व्ही. की राशि रु. 31,62,882/- (रु. इकतीस लाख बासठ हजार आठ सौ बयासी मात्र) जिसे कैम्पा मद में भारत सरकार की वेबसाईट के माध्यम से जमा कराकर चालान एवं यू.टी.आर. की प्रति इस कार्यालय में प्रस्तुत करें।


4. प्रथम चरण की सैद्धांतिक स्वीकृति में अधिरोपित समस्त शर्तों का पालन प्रतिवेदन एवं वचन पत्र चार प्रतियों में टेबुलर फार्म में प्रस्तुत करें, साथ ही प्रकरण में प्राप्त गैर वनभूमि वन विभाग को हस्तांतरण/नामांतरण, फार्म पी-2, कब्जा रसीद की प्रति तथा वन अधिकार अधिनियम के तहत कलेक्टर सिंगरौली के प्रमाण पत्र की प्रति इस कार्यालय में प्रस्तुत करें, ताकि पालन प्रतिवेदन वरिष्ठ कार्यालय की ओर प्रेषित किया जा सके।

  
वन मण्डल अधिकारी  
वन मण्डल सिंगरौली

पृ०क्र०/तक०/3179  
प्रतिलिपि:-

सिंगरौली दिनांक. 16.05.2024

1. अपर प्रधान मुख्य वन संरक्षक (भू-प्रबंध), वन भवन, मध्यप्रदेश, भोपाल की ओर सूचनार्थ सम्प्रेषित।
2. वन संरक्षक रीवा, वृत्त रीवा की ओर सूचनार्थ सम्प्रेषित।

  
वन मण्डल अधिकारी  
वन मण्डल सिंगरौली

Section manager  
issue budget  
letter





भारत सरकार / GOVERNMENT OF INDIA

पर्यावरण, वन एवं जलवायु परिवर्तन मंत्रालय

MINISTRY OF ENVIRONMENT, FOREST & CLIMATE CHANGE

क्षेत्रीय कार्यालय, भोपाल/ REGIONAL OFFICE, BHOPAL

Kendriya Paryavaran Bhavan, Link Road No.3, E-5, Ravi Shankar Nagar,  
BHOPAL - 462016 (M.P.)

TEL: 0755-2466525 E-mail: rowz.bpl-mef@nic.in



क्रमांक 6-एमपीबी 052/2023-बीएचओ/315

दिनांक : 02/05/2024.

प्रति,

प्रधान सचिव (वन)

मध्यप्रदेश शासन,

वल्लभ भवन, भोपाल ।

विषय: सिंगरौली जिले में बैठन-1 ग्रामीण समूह जल प्रदाय योजना के अन्तर्गत पाईप लाईन बिछाने हेतु 2.5744 हेक्टेयर (ऑनलाईन आवेदित 2.8607 हे.) आरक्षित एवं संरक्षित वनभूमि महाप्रबंधक, जल निगम मर्यादित, परियोजना क्रियान्वयन इकाई को उपयोग पर देने बाबत (Online Proposal No. FP/MP/WATER/151344/2022).

Sir,

This refers to letter No. F-5/1291/2023/10-11/3431 dated 28/7/2023, 1856 dated 31/03/2024 of PCCF/ APCCF(LM) & Nodal Officer, Govt. of Madhya Pradesh on the above mentioned subject seeking prior approval of the Ministry of Environment, Forest and Climate Change under section 2 of Forest (Conservation) Act, 1980.

After due consideration of the proposal of the State Government, the "in-principle" approval of Central Government, is hereby conveyed for diversion of 2.5744 ha (online proposed 2.8607 ha) Reserved & Protected Forest land for laying of drinking water pipeline under Waidhan-1 Multi Village Rural Water Supply Scheme in favour of General Manager, Jal Nigam Maryadit in Singrouli District of Madhya Pradesh, subject to the following conditions and stipulations.

**A: Conditions which need to be complied prior to handing over of forest land by the State Forest Department.**

- (1) The cost of compensatory afforestation on the CA land 2.5744 ha (out of 67.30 ha) **non-forest land** at the prevailing wage rates as per compensatory afforestation scheme (including the cost of survey, demarcation and erection of permanent pillars etc. as required for securing the land against encroachment) shall be deposited in advance with the State Forest Department by the project authority. The CA will be maintained for 10 years. The scheme may include appropriate provision for anticipated cost increase for works scheduled for subsequent years.
- (2) *Non-forest land shall be transferred and mutated in favour of State Forest department and documents shall be submitted.*
- (3) *The non-forest land which is transferred and mutated in favour of the State Forest Department for the purpose of compensatory afforestation shall be declared as Reserved Forest under Section-4 or Protected Forest under Section-29 of the Indian Forest Act, 1927 or under the relevant Section(s) of the State Forest Act. Copy of PF/RF notification may be sent in Stage-I compliance report.*

*Handwritten signature/initials*

- (4) The State Government shall charge the Net Present Value (NPV) for the 2.5744 ha forest area to be diverted under this proposal from the User Agency as per the order of the Hon'ble Supreme Court of India dated 30/10/2002, 01/08/2003, 28/03/2008, 24/04/2008 and 09/05/2008 in IA No. 566 in WP (C) No. 202/1995 and as per the guidelines issued by the Ministry vide letters No. 5-1/1998-FC (Pt.II) dated 18/09/2003, as well as letter No. 5-2/2006-FC dated 03/10/2006, 5-3/2007-FC dated 05/02/2009 & 5-3/2011-FC(Vol-I) dated 06/01/2022 in this regard.
- (5) All the funds received from the user agency under the project shall be transferred / deposited to CAMPA fund only through e-portal (<https://parivesh.nic.in/>).
- (6) The complete compliance of the FRA, 2006 shall be ensured by way of prescribed certificate from the concerned District Collector.
- (7) *Works can be started only after approval of the SCNBWL. Copy of approval of SCNBWL shall be submitted along with an undertaking that all conditions imposed by SCNBWL shall be complied. Also, in case approval of SCNBWL is not accorded then this approval shall stand infructuous and in no case any fait accompli situation shall be entertained.*
- (8) *Stage I approval is given with the intention that work can be started only after the proposal under the provision of FCA, 1980 submitted for construction of other components of the project is also approved.*
- (9) *DFO shall ensure that no other forest land is utilized for non forestry purpose during the implementation of this project otherwise than that approved in this project.*
- (10) *The User Agency shall submit an undertaking that no muck shall be disposed off in forest land.*
- (11) अतिरिक्त मलवे के निस्तारण हेतु चयनित पिपरी गाँव में खसरा संख्या 245 पर वन (संरक्षण) अधिनियम, 1980 के प्रावधान लागू नहीं होते हैं, इस बाबत संबंधित वनमण्डलाधिकारी द्वारा प्रमाण पत्र प्रेषित किया जाये ।
- (12) प्रस्ताव में वनभूमि के अतिरिक्त गैर वनभूमि भी सम्मिलित हैं । अतः गैर वनभूमि की जानकारी भी प्रेषित की जाये तदनुसार Online Portal में भी इंगित की जाये ।
- (13) The KML files of diverted area and CA areas shall be uploaded on the e-Green watch portal with all requisite details prior to Stage-II approval.
- (14) Violation of any of these conditions will amount to violation of Forest (Conservation) Act, 1980 and action would be taken as prescribed in para 1.21 of Chapter 1 of the Handbook of Comprehensive Guidelines of Forest (Conservation) Act, 1980 as issued by this Ministry's letter No.5-2/2017-FC dated 28.03.2019.
- (15) The compliance report shall be uploaded on e-portal (<https://parivesh.nic.in/>).


**B: Conditions which need to be strictly complied on field after handing over of forest land to the User Agency by the State Forest Department but the compliance in form of undertaking shall be submitted prior to Stage-II approval:**

- (1) Legal status of the forest land shall remain unchanged.
- (2) Compensatory afforestation shall be taken up by the Forest Department over 2.5744 ha (out of 67.30 ha) non-forest land at Khasra No. 64, 67, 68, 69, 70, 71, 72, 73, 76, 77, 79, 80, & 80/4 Village- Nougai-II, Tehsil-Chitrangi, District-Singrouli at the cost of the user agency. As far as possible, a mixture of local native species shall be planted and monoculture of any species, especially non-native species should be avoided.

- (3) Additional amount of the NPV of the diverted forest land, if any, becoming due after finalization of the same by the Hon'ble Supreme Court of India on receipt of the report from the Expert Committee, shall also be charged by the State Government from the User Agency. The User Agency shall furnish an undertaking to this effect.
- (4) **No tree felling shall be involved in the implementation of this project.**
- (5) The State Government and user agency shall comply the provisions of the all Acts, Rules, Regulation, guidelines, NGT order & Hon'ble Court Order (s) pertaining to this project, if any, for the time being in force, as applicable to the project.
- (6) The Pipeline shall be laid down 1.5 meter below the ground and after lying down of pipe line the ground will be leveled.
- (7) User Agency shall obtain Environmental Clearance as per the provisions of the Environmental (Protection) Act, 1986, if applicable.
- (8) The boundary of the diverted forest land shall be suitably demarcated on ground at the project cost, as per the directions of the concerned Divisional Forest Officer.
- (9) The layout plan of the proposal shall not be changed without prior approval of Central Government.
- (10) No labour camp shall be established on the forest land.
- (11) The User Agency shall provide alternate fuels preferably LPG to the labourers and the staff working at the site so as to avoid any damage and pressure on the nearby forest areas.
- (12) The period of diversion under this approval shall be co-terminus with the period of the project life.
- (13) The forest land shall not be used for any purpose other than that specified in the project proposal.
- (14) The forest land proposed to be diverted shall under no circumstances be transferred to any other agencies, department, or person without prior approval of Central Government.
- (15) Any other condition that the Ministry of Environment, Forest & Climate Change may stipulate from time to time in the interest of conservation, protection and development of forest & wildlife.

After receipt of the compliance report regarding fulfillment of the conditions as stipulated above, from the State Government, formal approval will be issued in this regard under Section 2 of Forest (Conservation) Act, 1980.

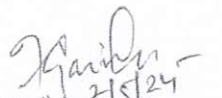
This has been issued with the approval of competent authority.

  
(डॉ. योगेश गौरा) 21/5/24

तकनीकी अधिकारी(वानिकी)

प्रतिलिपि:

1. वन महानिरीक्षक(एफसी), पर्यावरण, वन एवं जलवायु परिवर्तन मंत्रालय, इंदिरा पर्यावरण भवन, नई दिल्ली ।
2. अपर प्रधान मुख्य वन संरक्षक(भू-प्रबंध) एवं नोडल अधिकारी, वन विभाग, तुलसी नगर, भोपाल ।
3. वनमण्डलाधिकारी, सामान्य वनमण्डल सिंगरौली, जिला-सिंगरौली, मध्यप्रदेश ।
4. महाप्रबंधक, मध्यप्रदेश जल निगम मर्यादित, परियोजना क्रियान्वयन इकाई, सिंगरौली, मध्यप्रदेश ।
5. आदेश पत्रावली ।

  
(डॉ. योगेश गौरा) 21/5/24

तकनीकी अधिकारी(वानिकी)





भारतीय स्टेट बैंक  
STATE BANK OF INDIA

Branch Waidan

Date 12/07/2024

Received Rs. ....

From .....

For remittance of NEFT/RTGS by way of (i) Transfer (only NEFT)

(ii) Cash (only NEFT) (iii) Cheque (NEFT/RTGS) using

cheque No. 744020

favouring .....

Beneficiary A/c No. 1507653151344704

(Re-write) Beneficiary A/c No. 1507653151344

IFSC Code. UBIN0996335 704

Beneficiary Bank & Branch Union bank

of india

Amount (Rs.) .....

Bank's Charges (Rs.) .....

Total (Rs.) 346288.21/-

(Rupees Three lakh sixty-two only)

(for office use) and eight hundred and

two rupees only

UTR No. .... Branch Manager



12/7/2024

## AGENCY COPY

यूनियन बैंक Union Bank  
of India



## NEFT / RTGS CHALLAN for CAMPA Funds

Date : 12-07-2024

Agency Name.	MADHYA PRADESH JAL NIGAM MARYADIT
Application No.	53151344704
MoEF/SG File No.	6-MPB052/2023-BHO
Location.	MADHYA PRADESH
Address.	D- Wing, IInd floor, Vindhyachal Bhawan, BhopalBhopal
Amount(in Rs)	3162882/-

Amount in Words :Thirty-One Lakh Sixty-Two Thousand Eight Hundred and Eighty-Two Rupees Only

NEFT/RTGS to be made as per following details;

Beneficiary Name:	MADHYA PRADESH CAMPA
IFSC Code:	UBIN0996335
Pay to Account No.	1507653151344704 Valid only for this challan amount.
Bank Name & Address:	Union Bank Of India FCS Centre,21/1, III Floor, Jelitta Towers, Mission Road, Bengaluru-560027

- This Challan is strictly to be used for making payment to CAMPA by NEFT/RTGS only

## BANK COPY

यूनियन बैंक Union Bank  
of India



## NEFT / RTGS CHALLAN for CAMPA Funds

Date : 12-07-2024

Agency Name.	MADHYA PRADESH JAL NIGAM MARYADIT
Application No.	53151344704
MoEF/SG File No.	6-MPB052/2023-BHO
Location.	MADHYA PRADESH
Address:	D- Wing, IInd floor, Vindhyachal Bhawan, Bhopal Bhopal
Amount(in Rs)	3162882/-

Amount in Words :Thirty-One Lakh Sixty-Two Thousand Eight Hundred and Eighty-Two Rupees Only

NEFT/RTGS to be made as per following details;

Beneficiary Name:	MADHYA PRADESH CAMPA
IFSC Code:	UBIN0996335
Pay to Account No.	1507653151344704 Valid only for this challan amount.
Bank Name & Address:	Union Bank Of India FCS Centre, 21/1, III Floor, Jelitta Towers, Mission Road, Bengaluru-560027

- This Challan is strictly to be used for making payment to CAMPA by NEFT/RTGS only

Note:After making the required payment through challan, if the payment status has not been updated even after 7 working days, then kindly mail a copy of your challan with transaction date and reference id to Email: fcsblr@unionbankofindia.bank , epurse@unionbankofindia.bank, ubin0903710@unionbankofindia.bank



UTR: SBINR52024071235284806  
dt - 12/07/24

*(Signature)*

**Manager**  
M.P. Jal Nigam Maryadit  
Project Implementation Unit  
Singrauli (M.P.)

**FORM-I**

(for linear projects)

**Government of Madhya Pradesh**

**Office of the District Collector Singrauli**

Ref. No. / 680 /TRIBAL/FRA/2024

Date: 19/02/2024


**TO WHOMSOEVER IT MAY CONCERN**

In compliance of the Ministry of Environment and Forests (MoEF), Government of India's letter No. 11-9/ 98-FC (pt.) dated 3<sup>rd</sup> August 2009 wherein the MoEF issued guidelines on submission of evidences for having initiated and completed the process of settlement of rights under the Scheduled Tribes and Other Traditional Forest Dwellers (Recognition of Forest Rights) ACT,2006 ('FRA', For short) on the forest land proposed to be diverted for non-forest purposes read with MoEF's letter dated 5<sup>th</sup> February 2013 wherein MoEF issued certain relaxation in respect of linear projects, it is certified that in Compartment No PF144, PF147, PF166, PF181, PF64, PF65, PF72, PF74, PF75, PF77, PF81, PF83, PF 85, PF87, PF88,89, PF 886, PF 144, 145, PF194, RF 57, RF256, PF279, PF315, PF419, PF425, PF427, PF429, PF454, PF548, PF885,RF307, RF308, RF309, RF323, RF384, RF396, RF397, RF399, RF401, RF403, RF409, RF411, RF413, RF414, RF424, Total 2.8607 ha. of Area in **General Manager M.P. Jal Nigam Limited P.I.U. Singrauli** for the **Waidhan-1, Rural Water Supply Scheme** in **Singrauli** district falls within jurisdiction of **Waidhan, Chitrangi, Sub-Divison. Village** Budhadol, Badnai, Bairihwa, Bodakhuta, Butwa, Dhaurhwa, Durdura, Suda, Godhawar, Kasar, Kathas, Katrihar, Khokhwa, Saganra, Sul Khan Khurd, Amra, Karoti, Kadopani, Kurnaha Tola, Gobha, Kumhiya, Chitavai Kala, Jamgadi, Jeer, Thurua, Podipath, Badgad, Barhpan, Balsota, Bihara, Budhela, Mudhi, Saraijhar, Suidih, Amilia, Hatka.

**It is further certified that:**

- (a) The complete process for identification and settlement of rights under the FRA has been carried out for the entire 2.8607 hectares of forest area proposed for diversion. A copy of records of all consultations and meetings of the Forest Rights Committee(s), Gram Sabha(s), Sub-Division Level Committee(s) Waidhan, Chitrangi and the District Level Committee Singrauli are enclosed as annexure 1(1-7) to annexure 2(1-4).
- (b) The diversion of forest land for facilities managed by the Government as required under section 3 (2) of the FRA have been completed and the Gram Sabhas have given their consent to it;
- (c) The proposal does not involve recognised rights of Primitive Tribal Groups and Pre-agricultural communities.


Encl.: As Above

  
Collector 16/02/2024  
Distt-Singrauli

शर्त क्रमांक B (15)

पर्यावरण, वन एवं जलवायु परिवर्तन मंत्रालय द्वारा वन एवं वन्यजीव संरक्षण, सुरक्षा एवं विकास हेतु समय-समय पर जारी दिशा निर्देशों के पालन हेतु वचन पत्र

जल जीवन मिशन अन्तर्गत सिंगरौली जिले में बैढन-1 ग्रामीण समूह जल प्रदाय योजना के अन्तर्गत पाइप लाईन बिछाने का कार्य वन मण्डल सिंगरौली के परिक्षेत्र अन्तर्गत 2.5744 हे0 वन भूमि पर प्रस्तावित है। भारत सरकार पर्यावरण वन एवं जलवायु परिवर्तन मंत्रालय क्षेत्रिय कार्यालय भोपाल के पत्र क्रमांक-6-एमपीबी/052/2023-बीएचओ/315 दिनांक-02.05.2024 द्वारा वन संरक्षण अधिनियम 1980 धारा-2 के अन्तर्गत वन प्रकरण में प्राप्त सैद्धान्तिक स्वीकृति (प्रथम चरण) में अधिरोपित शर्तों के बिन्दु क्रमांक B-15 के अनुपालन में पर्यावरण, वन एवं जलवायु परिवर्तन मंत्रालय द्वारा वन एवं वन्यजीव संरक्षण, सुरक्षा एवं विकास हेतु समय-समय पर जारी दिशा निर्देशों के पालन हेतु आवेदक संस्था वचनबद्ध है।



(पंकज प्रधान)


महाप्रबंधक

म.प्र. जल निगम मर्यादित  
परि.क्रिया.ई. सिंगरौली

शर्त क्रमांक B (14)

प्रस्तावित वन भूमि को किसी अन्य संस्था/विभाग/व्यक्ति को हस्तांतरण न किये जाने हेतु वचन पत्र

जल जीवन मिशन अन्तर्गत सिंगरौली जिले में बैढन-1 ग्रामीण समूह जल प्रदाय योजना के अन्तर्गत पाइप लाईन बिछाने का कार्य वन मण्डल सिंगरौली के परिक्षेत्र अन्तर्गत 2.5744 हे0 वन भूमि पर प्रस्तावित है। भारत सरकार पर्यावरण वन एवं जलवायु परिवर्तन मंत्रालय क्षेत्रिय कार्यालय भोपाल के पत्र क्रमांक-6-एमपीबी/052/2023-बीएचओ/315 दिनांक-02.05.2024 द्वारा वन संरक्षण अधिनियम 1980 धारा-2 के अन्तर्गत वन प्रकरण में प्राप्त सैद्धान्तिक स्वीकृति (प्रथम चरण) में अधिरोपित शर्तों के बिन्दु क्रमांक B-14 के अनुपालन में प्रस्तावित वन भूमि को भारत सरकार के स्वीकृति के पूर्व किसी भी दशा में किसी अन्य संस्था/विभाग/व्यक्ति को हस्तांतरण न किये जाने हेतु आवेदक संस्था वचनबद्ध है।



(पंकज याधवाची)

महाप्रबंधक

म.प्र. जल निगम मर्यादित  
परि.क्रिया.ई. सिंगरौली

शर्त क्रमांक B (13)

वन भूमि पर दर्शित कार्य के अतिरिक्त अन्य कार्य न कराये जाने हेतु वचन पत्र

जल जीवन मिशन अन्तर्गत सिंगरौली जिले मे बैढन-1 ग्रामीण समूह जल प्रदाय योजना के अन्तर्गत पाइप लाईन बिछाने का कार्य वन मण्डल सिंगरौली के परिक्षेत्र अन्तर्गत 2.5744 हे0 वन भूमि पर प्रस्तावित है। भारत सरकार पर्यावरण वन एवं जलवायु परिवर्तन मंत्रालय क्षेत्रिय कार्यालय भोपाल के पत्र क्रमांक-6-एमपीबी/052/2023-बीएचओ/315 दिनांक-02.05.2024 द्वारा वन संरक्षण अधिनियम 1980 धारा-2 के अन्तर्गत वन प्रकरण मे प्राप्त सैद्धान्तिक स्वीकृति (प्रथम चरण) मे अधिरोपित शर्तो के बिन्दु क्रमांक B-13 के अनुपालन मे आवेदक संस्था वन भूमि पर दर्शित कार्य के अतिरिक्त अन्य कार्य न करने हेतु वचनबद्ध है।



(पंकज वाधवानी)


महाप्रबंधक

म.प्र. जल निगम मर्यादित  
परि.क्रिया.ई. सिंगरौली

शर्त क्रमांक B (12)

प्रत्यावित वनभूमि के उपयोग हेतु वचन पत्र

जल जीवन मिशन अन्तर्गत सिंगरौली जिले मे बैढन-1 ग्रामीण समूह जल प्रदाय योजना के अन्तर्गत पाइप लाईन बिछाने का कार्य वन मण्डल सिंगरौली के परिक्षेत्र अन्तर्गत 2.5744 हे0 वन भूमि पर प्रस्तावित है। भारत सरकार पर्यावरण वन एवं जलवायु परिवर्तन मंत्रालय क्षेत्रिय कार्यालय भोपाल के पत्र क्रमांक-6-एमपीबी/052/2023-बीएचओ/315 दिनांक-02.05.2024 द्वारा वन संरक्षण अधिनियम 1980 धारा-2 के अन्तर्गत वन प्रकरण मे प्राप्त सैद्धान्तिक स्वीकृति (प्रथम चरण) मे अधिरोपित शर्तों के बिन्दु क्रमांक B-12 के अनुपालन मे डायवर्जन की अवधि परियोजना जीवन के साथ-साथ समाप्त होगी। जिसके पालन हेतु आवेदक संस्था वचनबद्ध है।



(पंकज वाधघानी)

महाप्रबंधक


म.प्र. जल निगम मर्यादित

परि.क्रिया.ई. सिंगरौली

शर्त क्रमांक B (11)

प्रस्तावित क्षेत्र में श्रमिकों को जलाऊ ईंधन (एल0पी0जी0) उपलब्ध कराये जाने का वचन पत्र

जल जीवन मिशन अन्तर्गत सिंगरौली जिले में बैढन-1 ग्रामीण समूह जल प्रदाय योजना के अन्तर्गत पाइप लाईन बिछाने का कार्य वन मण्डल सिंगरौली के परिक्षेत्र अन्तर्गत 2.5744 हे0 वन भूमि पर प्रस्तावित है। भारत सरकार पर्यावरण वन एवं जलवायु परिवर्तन मंत्रालय क्षेत्रिय कार्यालय भोपाल के पत्र क्रमांक-6-एमपीबी/052/2023-बीएचओ/315 दिनांक-02.05.2024 द्वारा वन संरक्षण अधिनियम 1980 धारा-2 के अन्तर्गत वन प्रकरण में प्राप्त सैद्धान्तिक स्वीकृति (प्रथम चरण) में अधिरोपित शर्तों के बिन्दु क्रमांक B-11 के अनुपालन में वन भूमि पर श्रमिकों को जलाऊ ईंधन (एल0पी0जी0) उपलब्ध कराया जाएगा। जिसके लिये आवेदक संस्था वचनबद्ध है।



(पंकज वाधघानी)

महाप्रबंधक


म.प्र. जल निगम मर्यादित  
परि.क्रिया.ई. सिंगरौली



शर्त क्रमांक B (10)

वन भूमि पर श्रमिक कैंप निर्माण नहीं किये जाने हेतु वचन पत्र

जल जीवन मिशन अन्तर्गत सिंगरौली जिले में बैढन-1 ग्रामीण समूह जल प्रदाय योजना के अन्तर्गत पाइप लाईन बिछाने का कार्य वन मण्डल सिंगरौली के परिक्षेत्र अन्तर्गत 2.5744 हे0 वन भूमि पर प्रस्तावित है। भारत सरकार पर्यावरण वन एवं जलवायु परिवर्तन मंत्रालय क्षेत्रिय कार्यालय भोपाल के पत्र क्रमांक-6-एमपीबी/052/2023-बीएचओ/315 दिनांक-02.05.2024 द्वारा वन संरक्षण अधिनियम 1980 धारा-2 के अन्तर्गत वन प्रकरण में प्राप्त सैद्धान्तिक स्वीकृति (प्रथम चरण) में अधिरोपित शर्तों के बिन्दु क्रमांक B-10 के अनुपालन में वन भूमि पर श्रमिकों हेतु कैंप निर्माण नहीं किया जाएगा। जिसके लिये आवेदक संस्था वचनबद्ध है।



(पंकज वाधवानी)

महाप्रबंधक

म.प्र. जल निगम मर्यादित

परि.क्रिया.ई. सिंगरौली

शर्त क्रमांक B (09)

प्रकरण लेआउट प्लान में परिवर्तन नहीं किये जाने का वचन पत्र

जल जीवन मिशन अन्तर्गत सिंगरौली जिले में बैढन-1 ग्रामीण समूह जल प्रदाय योजना के अन्तर्गत पाइप लाईन बिछाने का कार्य वन मण्डल सिंगरौली के परिक्षेत्र अन्तर्गत 2.5744 हे0 वन भूमि पर प्रस्तावित है। भारत सरकार पर्यावरण वन एवं जलवायु परिवर्तन मंत्रालय क्षेत्रिय कार्यालय भोपाल के पत्र क्रमांक-6-एमपीबी/052/2023-बीएचओ/315 दिनांक-02.05.2024 द्वारा वन संरक्षण अधिनियम 1980 धारा-2 के अन्तर्गत वन प्रकरण में प्राप्त सैद्धान्तिक स्वीकृति (प्रथम चरण) में अधिरोपित शर्तों के बिन्दु क्रमांक B-09 के अनुपालन में भारत सरकार की पूर्व अनुमति के बिना प्रकरण लेआउट प्लान में परिवर्तन नहीं किया जाएगा। जिसके लिये आवेदक संस्था वचनबद्ध है।



(संकज वाधचानी)


महाप्रबंधक

म.प्र. जल निगम मर्यादित  
परि.क्रिया.ई. सिंगरौली

शर्त क्रमांक B (08)

सीमा चिन्हांकन एवं पिलर लगाने बावत वचन पत्र

जल जीवन मिशन अन्तर्गत सिंगरौली जिले मे बैढन-1 ग्रामीण समूह जल प्रदाय योजना के अन्तर्गत पाइप लाईन बिछाने का कार्य वन मण्डल सिंगरौली के परिक्षेत्र अन्तर्गत 2.5744 हे0 वन भूमि पर प्रस्तावित है। भारत सरकार पर्यावरण वन एवं जलवायु परिवर्तन मंत्रालय क्षेत्रिय कार्यालय भोपाल के पत्र क्रमांक-6-एमपीबी/052/2023-बीएचओ/315 दिनांक-02.05.2024 द्वारा वन संरक्षण अधिनियम 1980 धारा-2 के अन्तर्गत वन प्रकरण मे प्राप्त सैद्धान्तिक स्वीकृति (प्रथम चरण) मे अधिरोपित शर्तों के बिन्दु क्रमांक B-08 के अनुपालन मे आवेदक संस्था सीमा चिन्हांकन एवं पिलर लगाने हेतु वचनबद्ध है।



(पंकज याधवानी)


महाप्रबंधक

म.प्र. जल निगम मर्यादित  
परि.क्रिया.ई. सिंगरौली

शर्त क्रमांक B (05)

आवेदक संस्था इस प्रकरण के सन्दर्भ में माननीय न्यायालय  
एवं नजीटी आदेश के पालन हेतु वचन पत्र

जल जीवन मिशन अन्तर्गत सिंगरौली जिले में बैढन-1 ग्रामीण समूह जल प्रदाय योजना के अन्तर्गत पाइप लाईन बिछाने का कार्य वन मण्डल सिंगरौली के परिक्षेत्र अन्तर्गत 2.5744 हे0 वन भूमि पर प्रस्तावित है। भारत सरकार पर्यावरण वन एवं जलवायु परिवर्तन मंत्रालय क्षेत्रिय कार्यालय भोपाल के पत्र क्रमांक-6-एमपीबी/052/2023-बीएचओ/315 दिनांक-02.05.2024 द्वारा वन संरक्षण अधिनियम 1980 धारा-2 के अन्तर्गत वन प्रकरण में प्राप्त सैद्धान्तिक स्वीकृति (प्रथम चरण) में अधिरोपित शर्तों के बिन्दु क्रमांक B-05 के अनुपालन में आवेदक संस्था इस प्रकरण के सन्दर्भ में माननीय न्यायालय एवं नजीटी के समस्त आदेशों के पालन हेतु वचनबद्ध है।



(पंकज वाधवानी)

महाप्रबंधक

म.प्र. जल निगम मर्यादित  
परि.क्रिया.ई. सिंगरौली

शर्त क्रमांक B (04)

वृक्ष कटान ना होने का वचन पत्र

जल जीवन मिशन अन्तर्गत सिंगरौली जिले मे बैढन-1 ग्रामीण समूह जल प्रदाय योजना के अन्तर्गत पाइप लाईन बिछाने का कार्य वन मण्डल सिंगरौली के परिक्षेत्र अन्तर्गत 2.5744 हे0 वन भूमि पर प्रस्तावित है। भारत सरकार पर्यावरण वन एवं जलवायु परिवर्तन मंत्रालय क्षेत्रिय कार्यालय भोपाल के पत्र क्रमांक-6-एमपीबी/052/2023-बीएचओ/315 दिनांक-02.05.2024 द्वारा वन संरक्षण अधिनियम 1980 धारा-2 के अन्तर्गत वन प्रकरण मे प्राप्त सैद्धान्तिक स्वीकृति (प्रथम चरण) मे अधिरोपित शर्तो के बिन्दु क्रमांक B-04 के अनुपालन मे आवेदक संस्था कार्य करते समय वृक्षों के कटान न होने के लिये वचनबद्ध है।



(पंकज वाधवानी)


महाप्रबंधक

म.प्र. जल निगम मर्यादित  
परि.क्रिया.ई. सिंगरौली

शर्त क्रमांक B (01)

वनभूमि का वैधानिक स्वरूप अपरिवर्तित रहने का वचन पत्र

जल जीवन मिशन अन्तर्गत सिंगरौली जिले मे बैढन-1 ग्रामीण समूह जल प्रदाय योजना के अन्तर्गत पाइप लाईन बिछाने का कार्य वन मण्डल सिंगरौली के परिक्षेत्र अन्तर्गत 2.5744 हे० वन भूमि पर प्रस्तावित है। भारत सरकार पर्यावरण वन एवं जलवायु परिवर्तन मंत्रालय क्षेत्रिय कार्यालय भोपाल के पत्र क्रमांक-6-एमपीवी/052/2023-बीएचओ/315 दिनांक-02.05.2024 द्वारा वन संरक्षण अधिनियम 1980 धारा-2 के अन्तर्गत वन प्रकरण मे प्राप्त सैद्धान्तिक स्वीकृति (प्रथम चरण) मे अधिरोपित शर्तों के बिन्दु क्रमांक B-01 के अनुपालन मे प्रमाणित किया जाता है कि वन भूमि का वैधानिक स्वरूप अपरिवर्तित रहेगा ।



(पंकज वाध्यानी)

महाप्रबंधक

म.प्र. जल निगम मर्यादित  
परि.क्रिया.ई. सिंगरौली

**Office of the General Manager  
Madhya Pradesh Jal Nigam Maryadit  
Project Implementation Unit, Singrauli**

Office: Room No.44 1st floor collectorate office, Waidhan  
(Website: [www.mpjalnigam.mp.gov.in](http://www.mpjalnigam.mp.gov.in))

CIN-U41000MP2012SGC028798  
E-mail-gmmpjnmsingrauli@gmail.com

Annexure-I

**CERTIFICATE OF UNDERTAKING**

Muck Disposal will be done on the revenue land provided by the District Collector Singrauli vide "Order no. 56/ 3F-20(3)/2022-23 dated 18 Jan ,2023" Total 17 ha. Land has been transferred to forest department for CA land and rest will be used for muck disposal. &Kml file of rest of land is enclosed".

**PANKAJ** Digitally signed  
by PANKAJ  
**WADH** WADHWANI  
**WANI** Date: 2024.01.10  
11:55:49 +05'30'



मध्यप्रदेश कम्प्यूटरीकृत भू-अभिलेख  
रखसरा

प्रारूप एक (नियम 6 देखिए)

मध्यप्रदेश भू-राजस्व संहिता (भू-सर्वेक्षण तथा भू-अभिलेख) नियम, 2020

11087952664

भूमि के भाग का प्रकार (सर्वेक्षण सख्याक/ब्लॉक सख्याक)	पटवारी हल्का: नौगाई	तहसील: बितरौी	जिला: सिरीसी				वर्ष: 2023-2024				
			प्रत्येक भूमि स्वामी का अज्ञ	नौखी कुषक (यदि कोई हो) का नाम, उसकी माता/पिता/पति का नाम तथा निवास का पता	भूमि पर विज्ञापन तथा प्रचार	फसल के अर्थी					
2	3	4	5	6	7	8	9	10	11	12	
72 (S)	8.6300 हेक्टर ₹.0.00	(शासकीय) वन विभाग मध्यप्रदेश शासन शासकीय संस्था	1								

न्यायालय कलेक्टर के प्रकरण क्र. 0012/अ-59/2022-23, आदेश दि. 30/12/2022 के अनुसार भू-अभिलेख अद्यतित |

न्यायालय कलेक्टर के प्रकरण क्र. 0056/अ-20(3)/2022-23, आदेश दि. 18/01/2023 के अनुसार भू-अभिलेख अद्यतित |

म.प्र. शासन





मध्य प्रदेश कम्प्यूटरीकृत भू-अभिलेख

खसरा

प्रारूप एक (नियम 6 देखिए)

मध्य प्रदेश भू-राजस्व संहिता (भू-सर्वेक्षण तथा भू-अभिलेख) नियम, 2020

11087997994

भूमि के भाग का प्रकार (सर्वेक्षण संख्याक/ब्लॉक संख्याक)	भू-खण्ड संख्याक (ब्लॉक की दशा में)	पटवारी हल्का: नौगई	तहसील: चित्तौरी	जिला: सिवारी	वर्ष: 2023-2024				
						प्रत्येक भूमि स्वामी का अंश	तहसील: चित्तौरी	जिला: सिवारी	वर्ष: 2023-2024
2	3	1. भूमिस्वामी का नाम, उसकी माता/पिता / पति का नाम तथा निवास का पता 2. शासकीय भूमि	1. सरकारी पट्टेदार का नाम, उसकी माता/पिता/पति का नाम तथा निवास का पता 2. पट्टे की अवधि 3. पट्टे के अधीन क्षेत्र	भूमि पर विद्यमान तथा प्रभार 1. बंधक 2. दृष्टिवधक 3. पू-अर्जन प्रक्रियाधीन	1. भूमि के सिंचाई संबंधी प्राप्तिथिति 2. भूमि पर सरकना/वृक्ष 3. अन्य अभियुक्तियों 4. वर्ष के दौरान कॉलेज संख्या (1) से (9) तक में प्रविष्टियों में सुधार के आदेश				
70/2 (S)	4	1. क्षेत्रफल (हेक्टर/वर्ग मीटर में) 2. भूमि उपयोग जिसके लिए निर्धारण किया गया है 3. भू-राजस्व/भू-भाटक (रु. में)	7	8	9	10	11	12	
	3.3900 हेक्टर	(शासकीय) वन विभाग मध्यप्रदेश शासन शासकीय संस्था							न्यायालय कलेक्टर के प्रकरण क्र. 0056/अ-20(3)/2022-23, आदेश दि. 18/01/2023 के अनुसार भू-अभिलेख अद्यतित। म.प्र. शासन
	रु.0.00								



मध्यप्रदेश कम्प्यूटरीकृत भू-अभिलेख  
खसरा

प्रारूप एक (नियम 6 देखिए)

मध्यप्रदेश भू-राजस्व संहिता (भू-सर्वेक्षण तथा भू-अभिलेख) नियम, 2020

11087998018

भूमि के भाग का प्रकार (सर्वेक्षण संख्याक/श्रेणीक संख्याक)	पटवारी हल्का: नोंगई	तहसील: बितरगी	जिला: सिंदूर	वर्ष: 2023-2024							
				फसल के अर्थी	फसल के अर्थी						
2	3	4	5	6	7	8	9	10	11	12	
71/1 (S)	11.8700 हेक्टर रु.0.00	(शासकीय) वन विभाग मध्यप्रदेश शासन शासकीय संस्था	1	6	7	8	9	10	11	12	

न्यायालय कलेक्टर के प्रकरण क्र. 0012/अ-59/2022-23, आदेश दि. 30/12/2022 के अनुसार भू-अभिलेख अद्यतित।  
न्यायालय कलेक्टर के प्रकरण क्र. 0056/अ-20(3)/2022-23, आदेश दि. 18/01/2023 के अनुसार भू-अभिलेख अद्यतित।

म.प्र. शासन



मध्यप्रदेश कम्प्यूटरीकृत भू-अभिलेख  
खसरा

प्रारूप एक (नियम 6 देखिए)

मध्यप्रदेश भू-राजस्व संहिता (भू-सर्वेक्षण तथा भू-अभिलेख) नियम, 2020

11087998254



भूमि के पाग का प्रकार (सर्वेक्षण सख्याक/खण्डोंक सख्याक)	भू-खण्ड सख्याक (खण्डोंक सख्याक की दशा में)	पटवारी हल्का: नौगई		तहसील: बितरणी	भूमि पर विल्लोम तथा प्रपार 1. बंधक 2. दुष्टिबंधक 3. पू-अर्जन प्राक्रियाधीन	जिला: सिंगरौली		वर्ष: 2023-2024			
		प्रत्येक भूमि स्वामी का अज्ञा	1. भूमि स्वामी का नाम, उसकी माता /पिता / पति का नाम तथा पता 2. शासकीय भूमि			मौखी कुबक (यदि कोई हो) का नाम, उसकी माता/पिता/पति का नाम तथा निवास का पता	फसल के ब्यारे फसल के अधीन क्षेत्रफल 1. खरीफ 2. रबी 3. जायद 4. अन्य				
2	3	4	5	6	7	8	9	10	11	12	
64/2 (S)	0.2400 हेक्टेयर	(शासकीय) वन विभाग मध्यप्रदेश शासन शासकीय संस्था	1								
	रु.0.00										
न्यायालय कलेक्टर के प्रकरण क्र. 0056/अ-20(3)/2022-23, आदेश दि. 18/01/2023 के अनुसार भू-अभिलेख अद्यतित   म.प्र. शासन											



मध्य प्रदेश कम्प्यूटरीकृत भू-अभिलेख  
खसरा

प्रारूप एक (नियम 6 देखिए)

मध्य प्रदेश भू-राजस्व संहिता (भू-सर्वेक्षण तथा भू-अभिलेख) नियम, 2020

11087998276

भूमि के भाग का प्रकार (सर्वेक्षण सख्याक/ब्लॉक द्या में) सख्याक)	पट्टवारी हल्का: नौगई	तहसील: बितरौरी	जिला: सिंदूरगढ़ी	वर्ष: 2023-2024	भूमि पर विज्ञापन तथा प्रचार				वर्ष: 2023-2024		
					प्रत्येक भूमि स्वामी का अज्ञा	मौखी कृषक (यदि कोई हो) का नाम, उसकी माता/पिता/पति का नाम तथा निवास का पता	सर्वकारी पट्टेदार का नाम, उसकी माता/पिता/पति का नाम तथा निवास का पता	भूमि पर विज्ञापन तथा प्रचार		फसल के अधीन क्षेत्रफल	वर्ष: 2023-2024
2	3	4	5	6	7	8	9	10	11	12	
67 (S)	0.6200 हेक्टर का.का. 0.6200 रु.0.00	(शासकीय) वन विभाग मध्य प्रदेश शासन शासकीय संस्था	1								

न्यायालय कलेक्टर के प्रकरण क्र. 0056/अ-20(3)/2022-23, आदेश दि. 18/01/2023 के अनुसार भू-अभिलेख अद्यतित ।

म.प्र. शासन



मध्य प्रदेश कम्प्यूटराइज्ड भू-अभिलेख

खसरा

प्रारूप एक (नियम 6 देखिए)

मध्य प्रदेश भू-राजस्व संहिता (भू-सर्वेक्षण तथा भू-अभिलेख) नियम, 2020

11087998305



भूमि के भाग का प्रकार (सर्वेक्षण संख्या/ब्लॉक संख्या)	पटवारी हल्का: नौगई	तहसील: चित्तौरी	जिला: सिंगरौली	वर्ष: 2023-2024	प्रत्येक भूमि स्वामी का अथवा		भूमि पर विल्लंगन तथा प्रभार 1. बंधक 2. इच्छिबद्धक 3. भू-अर्जन प्राक्रियधीन	फसल के अधीन फसल के क्षेत्रफल 1. खरीफ 2. खी 3. जायद 4. अन्य	वर्ष के सिंचाई संबंधी प्रास्थिति 2. भूमि पर संरचना/वृक्ष 3. अन्य अभियुक्तियाँ 4. वर्ष के दौरान कॉलम संख्या (1) से (9) तक में प्रविष्टियों में सुधार के आदेश	
					मौखी कृषक (यदि कोई हो) का नाम, उसकी माता/पिता/पति का नाम तथा निवास का पता	1. सरकारी पट्टेदार का नाम, उसकी माता/पिता/पति का नाम तथा निवास का पता 2. पट्टे की अवधि 3. पट्टे के अधीन क्षेत्र				
2	3	4	5	6	7	8	9	10	11	12
68/2 (S)	8.4400 हेक्टर रु.0.00	(शासकीय) वन विभाग मध्यप्रदेश शासन शासकीय संस्था	1							न्यायालय कलेक्टर के प्रकरण क्र. 0056/अ-20(3)/2022-23, आदेश वि. 18/01/2023 के अनुसार भू-अभिलेख अद्यतित   म.प्र. शासन



मध्य प्रदेश कम्प्यूटरीकृत भू-अभिलेख

खसरा

प्रारूप एक (नियम 6 देखिए)

मध्य प्रदेश भू-राजस्व संहिता (भू-सर्वेक्षण तथा भू-अभिलेख) नियम, 2020

11087998314

भूमि के पत्र का प्रकार (सर्वेक्षण संख्याक संख्याक)	भू-खण्ड (ब्लॉक संख्याक की दशा में)	पटवारी हल्का: नौगई	तहसील: चित्तौरी	जिला: सिंगरौली				वर्ष: 2023-2024		
				प्रत्येक भूमि स्वामी का अंश	तहसील: चित्तौरी	तहसील: चित्तौरी	तहसील: चित्तौरी		तहसील: चित्तौरी	
69/2 (S)	7.9200 हेक्टर रु. 0.00	1 (शासकीय) वन विभाग मध्य प्रदेश शासन शासकीय संस्था	1	6	7	8	9	10	11	12
				1. भूमि स्वामी का नाम, उसकी माता/पिता/पति का नाम तथा निवास का पता 2. शासकीय भूमि	1. सरकारी पट्टेदार का नाम, उसकी माता/पिता/पति का नाम तथा निवास का पता 2. पट्टे की अवधि 3. पट्टे के अधीन क्षेत्र	मौखी कृषक (यदि कोई हो) का नाम, उसकी माता/पिता/पति का नाम तथा निवास का पता	भूमि पर विलुप्त तथा प्रभार 1. बंधक 2. दृष्टिबधक 3. भू-अर्जन प्रक्रियाधीन	फसल के बारे में फसल के अधीन 1. खरीफ 2. खी 3. जायद 4. अन्य	वर्ष: 2023-2024 1. भूमि के सिंचाई संबंधी प्रास्थिति 2. भूमि पर सखना/वृक्ष 3. अन्य अपियुक्तियां 4. वर्ष के दौरान कोलम संख्या (1) से (9) तक में प्रविष्टियों में सुधार के आदेश	

न्यायालय कलेक्टर के प्रकरण क्र. 0056/अ-20(3)/2022-23, आदेश दि. 18/01/2023 के अनुसार भू-अभिलेख अद्यतित |

म.प्र. शासन



मध्य प्रदेश कम्प्यूटरीकृत भू-अभिलेख

खसरा

प्रारूप एक (नियम 6 देखिए)

मध्य प्रदेश भू-राजस्व संहिता (भू-सर्वेक्षण तथा भू-अभिलेख) नियम, 2020

11087998357

भूमि के भाग का प्रकार (सर्वसाधारण संख्यांक/स्लॉक संख्यांक)	पटवारी हल्का: नौगई	तहसील: चित्तौरी	जिला: सिंगरौली	वर्ष: 2023-2024						
					पटवारी हल्का: नौगई	तहसील: चित्तौरी	जिला: सिंगरौली	वर्ष: 2023-2024		
2	3	4	5	6	7	8	9	10	11	12
73/1 (S)	14.0500 हेक्टर रु.0.00	(शासकीय) वन विभाग मध्य प्रदेश शासन शासकीय संस्था	1	प्रत्येक भूमि स्वामी का अन्न	1. सरकारी पट्टेदार का नाम, उसकी माता/पिता/पति का नाम तथा निवास का पता 2. पट्टे की अवधि 3. पट्टे के अधीन क्षेत्र	मौखी कृषक (यदि कोई हो) का नाम, उसकी माता/पिता/पति का नाम तथा निवास का पता	भूमि पर विद्यमान तथा प्रचार 1. बंधक 2. दृष्टिबधक 3. भू-अर्जन प्रक्रियाधीन	फसल के अधीन क्षेत्रफल 1. खरीफ 2. रबी 3. जायद 4. अन्य	फसल के बारे में 1. भूमि के सिंचाई संबंधी प्रास्थिति 2. भूमि पर सरचना/वृक्ष 3. अन्य अभियुक्तियाँ 4. वर्ष के दौरान कॉलम संख्या (1) से (9) तक में प्रविष्टियों में सुधार के आदेश	न्यायालय कलेक्टर के प्रकरण क्र. 0012/अ-59/2022-23, आदेश दि. 30/12/2022 के अनुसार भू-अभिलेख अद्यतित। न्यायालय कलेक्टर के प्रकरण क्र. 0056/अ-20(3)/2022-23, आदेश दि. 18/01/2023 के अनुसार भू-अभिलेख अद्यतित। म.प्र.शासन



मध्यप्रदेश कम्प्यूटरीकृत भू-अभिलेख

खसरा

प्रारूप एक (नियम 6 देखिए)

मध्यप्रदेश भू-राजस्व संहिता (भू-सर्वेक्षण तथा भू-अभिलेख) नियम, 2020

11087998365

भूमि के पान का प्रकार (सर्वेक्षण संख्याक/ब्लॉक दसा में)	भू-खाण्ड संख्याक (ब्लॉक की दसा में)	पटवारी हल्का: नौगाई	तहसील: चित्तौरी	जिला: सिरीसी	वर्ष: 2023-2024						
						पटवारी हल्का: नौगाई	तहसील: चित्तौरी	जिला: सिरीसी	वर्ष: 2023-2024		
2	3	4	5	6	7	8	9	10	11	12	
76/2 (S)	0.7000 हेक्टेयर रु.0.00	(शासकीय) वन विभाग मध्यप्रदेश शासन शासकीय संस्था	1	प्रत्येक भूमि स्वामी का अंश	1. सरकारी पट्टेदार का नाम, उसकी माता/पिता/पति का नाम तथा निवास का पता 2. पट्टे की अवधि अधीन क्षेत्र	नौखी कुशक (यदि कोई हो) का नाम, उसकी माता/पिता/पति का नाम तथा निवास का पता	भूमि पर विद्यमान तथा प्रचार 1. बंधक 2. दृष्टिबंधक 3. भू-अर्जन प्रक्रियाधीन	भूमि पर विद्यमान तथा प्रचार 1. बंधक 2. दृष्टिबंधक 3. भू-अर्जन प्रक्रियाधीन	फसल के अधीन क्षेत्रफल 1. खरीफ 2. खी 3. जायद 4. अन्य	1. भूमि के सिंचाई संबंधी प्राप्ति 2. भूमि पर संरचना/वृक्ष 3. अन्य अधियुक्तियाँ 4. वर्ष के दौरान कॉलम संख्या (1) से (9) तक में प्रविष्टियों में सुधार के आदेश	न्यायालय कलेक्टर के प्रकरण क्र. 0056/अ-20(3)/2022-23, आदेश दि. 18/01/2023 के अनुसार भू-अभिलेख अद्यतित   म.प्र. शासन





मध्य प्रदेश कम्प्यूटरीकृत भू-अभिलेख  
 खसरा  
 प्रारूप एक (नियम 6 देखिए)  
 मध्य प्रदेश भू-राजस्व संहिता (भू-सर्वेक्षण तथा भू-अभिलेख) नियम, 2020

11087998557

पटवारी हल्का: नौगई	तहसील: चित्तौरी	जिला: सिंगरौली	वर्ष: 2023-2024							
भू-खण्ड संख्याक (ब्लॉक की संख्याक)	1. भूमिस्वामी का नाम, उसकी माता/पिता/पति का नाम तथा निवास का पता 2. शासकीय भूमि	भूमि पर विलिंगम तथा प्रभार 1. बंधक 2. दृष्टिबंधक 3. भू-अर्जन प्रक्रियाधीन	1. भूमि के सिंबाई संबंधी प्राप्तिधिति 2. भूमि पर सखना/वृक्ष 3. अन्य अभियुक्तियां 4. वर्ष के दौरान कोलम संख्या (1) से (9) तक में प्रविष्टियों में सुधार के आदेश							
2	3	4	5	6	7	8	9	10	11	12
77 (S)	0.6000 हेक्टर का.का. 0.6000 रु. 0.00	(शासकीय) वन विभाग मध्यप्रदेश शासन शासकीय संस्था	1							न्यायालय कलेक्टर के प्रकरण क्र. 0056/अ-20(3)/2022-23, आदेश दि. 18/01/2023 के अनुसार भू-अभिलेख अद्यतित   म.प्र. शासन



मध्य प्रदेश कम्प्यूटरीकृत भू-अभिलेख  
खसरा

प्रारूप एक (नियम 6 देखिए)

मध्य प्रदेश भू-राजस्व संहिता (भू-सर्वेक्षण तथा भू-अभिलेख) नियम, 2020

11087998590



भूमि के प्रकार (सर्वेक्षण संख्या/ब्लॉक संख्या)	भू-खण्ड संख्या (ब्लॉक की संख्या)	पटवारी हल्का: नौगई		तहसील: बितरपी	जिला: सिंदूरगढ़	वर्ष: 2023-2024					
		प्रत्येक भूमि स्वामी का अंग	1. भूनिस्वामी का नाम, उसकी माता/पिता/पति का नाम तथा पता 2. शासकीय भूमि								
2	3	4	5	6	7	8	9	10	11	12	
79/1 (S)	3.9300 हेक्टेयर रु.0.00	(शासकीय) वन विभाग मध्य प्रदेश शासन शासकीय संस्था	1								

न्यायालय कलेक्टर के प्रकरण क्र. 0012/अ-59/2022-23, आदेश दि. 30/12/2022 के अनुसार भू-अभिलेख अद्यतित।  
न्यायालय कलेक्टर के प्रकरण क्र. 0056/अ-20(3)/2022-23, आदेश दि. 18/01/2023 के अनुसार भू-अभिलेख अद्यतित।  
म.प्र.शासन



मध्यप्रदेश कम्प्यूटरीकृत भू-अभिलेख

रघुसरा

प्रारूप एक (नियम 6 देखिए)

मध्यप्रदेश भू-राजस्व संहिता (भू-सर्वेक्षण तथा भू-अभिलेख) नियम, 2020

11087999417

भूमि के प्रकार (सर्वेक्षण संख्या/ब्लॉक संख्या/दस्ता में)	पटवारी हल्का: नौगई				तहसील: बितरगी	भूमि पर विद्यमान तथा प्रभार 1. बंधक 2. दृष्टिबंधक 3. भू-अर्जन प्रक्रियाधीन	जिला: सिरीसी	वर्ष: 2023-2024			
	पटवारी हल्का: नौगई 1. भूमिस्वामी का नाम, उसकी माता/पिता/पति का नाम तथा पता 2. शासकीय भूमि	प्रत्येक भूमि स्वामी का अंश	नौखी कुश्क (यदि कोई हो) का नाम, उसकी माता/पिता/पति का नाम तथा निवास का पता	फसल के अर्थीन भेजफल 1. खरीफ 2. रबी 3. जायद 4. अन्य							
2	3	4	5	6	7	8	9	10	11	12	
30 (S)	6.7700 हेक्टर काबिल कास्त	(शासकीय) वन विभाग मध्यप्रदेश शासन शासकीय संस्था	1								न्यायालय कलेक्टर के प्रकरण क्र. 0056/अ-20(3)/2022-23, आदेश दि. 18/01/2023 के अनुसार भू-अभिलेख अद्यतित। म.प्र.शासन



मध्य प्रदेश कम्प्यूटरीकृत भू-अभिलेख  
खसरा

प्रत्येक एक (नियम 6 देखिए)

मध्य प्रदेश भू-राजस्व संहिता (भू-सर्वेक्षण तथा भू-अभिलेख) नियम, 2020

11087999590

भूमि के प्रकार (सर्वेक्षण संख्या/ब्लॉक संख्या)	भू-खण्ड संख्या (ब्लॉक की दशा में)	पटवारी हल्का: नौगाई	तहसील: चितरंगी	जिला: सिंदूरगढ़	वर्ष: 2023-2024	भूमि पर विद्यमान तथा प्रचार		फसल के अधीन क्षेत्रफल		वर्ष: 2023-2024
						प्रत्येक भूमि स्वामी का अज्ञात	तहसील: चितरंगी	फसल के अधीन क्षेत्रफल	वर्ष: 2023-2024	
2	3	4	5	6	7	8	9	10	11	12
84/1 (S)	0.1400 हेक्टर रु.0.00	(शासकीय) वन विभाग मध्य प्रदेश शासन शासकीय संस्था	1. भूमि स्वामी का नाम, उसकी माता/पिता/पति का नाम तथा निवास का पता 2. शासकीय भूमि	1. सरकारी पट्टेदार का नाम, उसकी माता/पिता/पति का नाम तथा निवास का पता 2. पट्टे की अवधि 3. पट्टे के अधीन क्षेत्र	1. सरकारी पट्टेदार का नाम, उसकी माता/पिता/पति का नाम तथा निवास का पता	1. बंधक 2. दृष्टिबधक 3. भू-अर्जन प्रक्रियाधीन	1. बंधक 2. दृष्टिबधक 3. भू-अर्जन प्रक्रियाधीन	1. फसल खरीफ 2. रबी 3. जायद 4. अन्य	1. फसल के अधीन क्षेत्रफल	1. भूमि के सिंचाई संबंधी प्रास्थिति 2. भूमि पर सखना/वृक्ष 3. अन्य अभियुक्तियाँ 4. वर्ष के दौरान कॉलम संख्या (1) से (9) तक में प्राविष्टियों में सुधार के आदेश

न्यायालय कलेक्टर के प्रकरण क्र. 0056/अ-20(3)/2022-23, आदेश दि. 18/01/2023 के अनुसार भू-अभिलेख अद्यतित ।

मध्यप्रदेश शासन  
लोक स्वास्थ्य यांत्रिकी विभाग  
मंत्रालय, वल्लभ भवन भोपाल-462004

क्रमांक एफ 16-21/2020/2/34/(2951)

भोपाल, दिनांक 22 SEP 2020

प्रति,

प्रबंध संचालक  
मध्यप्रदेश जल निगम मर्यादित  
विन्ध्याचल भवन, भोपाल।

विषय - मध्यप्रदेश जल निगम मर्यादित द्वारा क्रियान्वित की जानेवाली समूह जलप्रदाय योजनाओं की प्रशासकीय स्वीकृति।

संदर्भ - प्रबंध संचालक, मध्यप्रदेश जल निगम मर्यादित, भोपाल का पत्र क्रमांक 6942 दिनांक 29.08.2020।

-0-

राज्य शासन एतद् द्वारा मध्यप्रदेश जल निगम मर्यादित द्वारा जल जीवन मिशन के अंतर्गत क्रियान्वित की जानेवाली निम्नानुसार 10 समूह जलप्रदाय योजनाओं की प्रशासकीय स्वीकृति प्रदान करता है :-

क्र.	समूह जलप्रदाय योजना का नाम	जिला	लागत (रु. करोड़ में)
1	राजोद	धार	109.50
2	मडिया	सागर	336.02
3	आगरु मालवा	आगर	557.35
4	मडीखेडा	शिवपुरी	1096.96
5	गोपीकृष्ण सागर	गुना	461.98
6	राजघाट	गुना एवं अशोकनगर	1942.90
7	नेमावर (हाटपिपलिया)	देवास	237.00
8	गोंड देवसर	सिंगरौली	470.49
9	वैढन-1	सिंगरौली	637.27
10	वैढन-2	सिंगरौली	261.53
योग			6111.00

2/ योजनाओं का क्रियान्वयन जल जीवन मिशन के मापदण्डों एवं दिशा निर्देशों के अनुसार किया जाये, विस्तृत सर्वेक्षण उपरांत डिजाईन/ड्राईंग तैयार कर करायी जाये तथा योजना पर होने वाले व्यय को स्वीकृत राशि तक सीमित रखा जाये।

3/ यह आदेश मंत्रि-परिषद निर्णय के आइटम क्रमांक-18 दिनांक 15, सितम्बर 2020 के संदर्भ में जारी किया गया है।

4/ दिनांक 03.09.2020 को संपन्न परियोजना परीक्षण समिति की बैठक, तथा दिनांक 18.09.2020 को संपन्न राज्य स्तरीय योजना स्वीकृति समिति की बैठक, में उपरोक्त योजनाओं का अनुमोदन किया गया है। बैठकों के कार्यवाही विवरण (प्रति संलग्न) में दिये गये निर्देशों का पालन सुनिश्चित किया जाये।

संलग्न - उपरोक्तानुसार।

मध्यप्रदेश के राज्यपाल के नाम से  
तथा आदेशानुसार

(राजेश शाक्यवार)

उप सचिव

मध्य प्रदेश शासन

लोक स्वास्थ्य यांत्रिकी विभाग

PD

6

CGM-222/GML(Tech)

CGM(T)  
To owner & as needed


DM(T)

भोपाल, दिनांक 22 SEP 2020

पृ. क्रमांक एफ 16-21/2020/2/34/(2952)

प्रतिलिपि:-

1. निज सचिव, माननीय मंत्रीजी, लोक स्वास्थ्य यांत्रिकी विभाग।
2. सचिव, मध्यप्रदेश शासन, वित्त विभाग।
3. महालेखाकार, मध्यप्रदेश, ग्वालियर।
4. प्रमुख अभियंता, लोक स्वास्थ्य यांत्रिकी विभाग, म.प्र.भोपाल।
5. सलाहकार, राज्य योजना आयोग, भोपाल।
6. मुख्य अभियंता, लोक स्वास्थ्य यांत्रिकी विभाग, परिक्षेत्र.....।
7. आयुक्त, कोष एवं लेखा भोपाल।
8. संभाग आयुक्त, संभाग .....
9. अधीक्षण यंत्री, लोक स्वास्थ्य यांत्रिकी विभाग .....मण्डल.....।
10. कलेक्टर, जिला .....
11. परियोजना निदेशक, मध्यप्रदेश जल निगम मर्यादित, विन्ध्याचल भवन, भोपाल।
12. कार्यपालन यंत्री, लोक स्वास्थ्य यांत्रिकी खंड, .....
13. कोषालय अधिकारी, जिला .....

  
मध्यप्रदेश शासन  
लोक स्वास्थ्य यांत्रिकी विभाग



**MADHYA PRADESH ROAD DEVELOPMENT CORPORATION LIMITED**

(Govt. of M.P. Undertaking)

OFFICE OF THE DIVISIONAL MANAGER MPRDC DivSidhi

Near MPEB Colony WARD No. 8, DistSidhi (M.P.) Pin No. 486661

E-mail - dm-rewa2@mp.gov.in

Letter No. 21/2.../MPRDC/APMS2981/2022

To,

✓ General Manager,  
M.P. Jal Nigam Maryadit,  
PIU Singrauli (M.P)

Sidhi, Date:- 21/10/2022

send to w P I C D S & C  
M(C)

*Handwritten signature*

Sub.-: Regarding permission for laying pipeline along MP-MDR-12-17 (Mada-Ramgarh road) from Ch. 0.000 to 19.870, total length 19.870 Kms.

- Ref:-
1. Chief General Manager (Admin.), MPRDC Bhopal letter no. APMS2021/2981/MPRDC/2022, Dated- 29.09.2022.
  2. APMS Application No. APMS2021/2981, dated 09.10.2021.



\*\*\*\*\*

With reference to the letter & subject cited above, proposal submitted for Grant of permission to lay water pipeline along MP-MDR-12-17 (Mada-Ramgarh road) from Ch. 0.000 to 19.870 is approved in-principle with following conditions:-

1. Submission of X-Section at each crossing for crossing the road by HDD method showing depth of ground level and drilling level below road top level.
2. The execution of work will be done as per MoRT&H guidelines and to the satisfaction of this office (Divisional Manager, MPRDC).
3. The work shall be carried strictly in accordance with the provisions of the estimate & approved drawing.
4. Strict adherence to the safety requirements of IRC: SP-55 "Guidelines on Safety in road construction Zone" shall be ensured.
5. The execution of work will be done in accordance with the specification of Concession agreement and no diversion will be constructed.
6. You have to maintain the traffic for smooth movement.
7. The laying of Underground pipeline shall be strictly as per the MORTH Circular dated 22.11.2016 and as per the details indicated in the approved drawing. No change in the approved alignment of Underground pipeline will be entertained. Any deviation will result in automatic cancellation of the permission/approval.
8. It shall be ensured that no cross drainage Structure/Bridge shall be used to convey Underground water supply/Sewerage pipeline. Further, under no circumstances, the pipe line shall be allowed beneath existing carriageway except for road crossing permitted and no digging is permitted within carriageway.
9. All safety measures will be followed by you (GM, M.P Jal Nigam Maryadit, PIU Singrauli).
10. All construction work shall be done under supervision of this office (Divisional Manager, MPRDC). This office will issue a completion certificate after completion of the work to the satisfaction of MPRDC.

Contd....2



**MADHYA PRADESH ROAD DEVELOPMENT CORPORATION LIMITED**

(Govt. of M.P. Undertaking)

**OFFICE OF THE DIVISIONAL MANAGER MPRDC DivSidhi**

**Near MPEB Colony WARD No. 8, DistSidhi (M.P.) Pin No. 486661**

**E-mail - dm-rewa2@mp.gov.in**

11. You have to submit "As built drawing after the completion work, within 30 days from date of actual completion of work at site.
12. You will bear all costs related to construction, maintenance and other ancillary expenditure.
13. The road section to be made after completion of work should be in accordance to drawing and to the satisfaction of Divisional Manager, MPRDC. Work is to be carried out between sunrise and sunset.
14. As per IRC 98-2011 sewer lines or water supply lines should be laid at edge of ROW.
15. The Guidelines mentioned in the IRC: 98-2011 should be strictly adhered during execution.
16. You will shift the pipeline within given time period from the date of issue of the notice by the MPRDC to shift / relocate the pipeline, in case it is so required for the purpose of improvement/ widening of the road/ route/ highway or construction of flyover/ bridge and restore the road/ land to its original condition at his own cost and risk.
17. Under no circumstances, the already laid Underground Utility (if any) shall be harmed or interrupted due to laying of proposed pipeline. In case. if any damage is caused to any previously laid utility service/s. then you will indemnify MPRDC against any such claim of concerned Agency.
18. The permission shall stand withdrawn automatically in the event of breach of any of the above mentioned conditions are not followed at site.

The Bank Guarantee submitted by you is valid up to 31.03.2023. Please make it sure that if the work is not completed within Bank Guarantee Validity period or stipulated time as per terms of Agreement and this letter, this office may be, informed one month in advance, so that necessary action may be initiated. You may be allowed to undertake the remaining work only after receiving permission from this office as well as the extension of Bank Guarantee.

Encl:-Agreement copy.

Divisional Manager  
MPRDC Div. Sidhi (M.P.)

Endt. No...../MPRDC/APMS2980/2022

Sidhi, Date:- / 10 / 2022

Copy to:-

1. The Chief General Manager (Admin.), MPRDC Bhopal for kind information Please.

o/c

SL. No. 1595	Dt. 29.10.22
Forwarded to TL SOC ✓	
Checking/Review/Recommendation	
Forwarded to Mr. TVK SUD	
Name: Lealdhar S	Distt.-Singrauli
Checking/Review/Recommendation	

Divisional Manager  
MPRDC Div. Sidhi (M.P.)

Manager

Nigam Maryadit  
Implementation Unit





**MADHYA PRADESH ROAD DEVELOPMENT CORPORATION LIMITED**

(Govt. of M.P. Undertaking)

**OFFICE OF THE DIVISIONAL MANAGER MPRDC DivSidhi**

Near MPEB Colony WARD No. 8, DistSidhi (M.P.) Pin No. 486661

E-mail - dm-rewa2@mp.gov.in

Letter No. 2110.../MPRDC/APMS2980/2022

Sidhi, Date:- 21/10/2022

To,

✓ General Manager,  
M.P. Jal Nigam Maryadit,  
PIU Singrauli (M.P.)

Send to WPLC & Sec  
m/c



Sub.: Regarding permission for laying pipeline along MP-MDR-12-14 (Parsona-Mada road) in a length of 11.943 Km. on LHS and in a length of 15.574 Km. on RHS in b/w Ch. 12.765 to Ch. 25.339 alongwith 02 road crossing at Ch.19.611 and Ch. 25.339

- Ref:-
1. Chief General Manager (Admin.), MPRDC Bhopal letter no. 11508/254/OTH/APMS2021/2980/MPRDC/2022, Dated- 29.09.2022.
  2. APMS Application No. APMS2021/2980, dated 09.10.2021.

-----\*\*\*\*\*-----  
With reference to the letter & subject cited above, proposal submitted for Grant of permission to lay water pipeline along MP-MDR-12-14 (Parsona-Mada road) in a length of 11.943 Km. on LHS and in a length of 15.574 Km. on RHS in b/w Ch. 12.765 to Ch. 25.339 alongwith 02 road crossing at Ch.19.611 and Ch. 25.339 is approved in-principle with following conditions:-

1. Submission of X-Section at each crossing for crossing the road by HDD method showing depth of ground level and drilling level below road top level.
2. The execution of work will be done as per MoRT&H guidelines and to the satisfaction of this office (Divisional Manager, MPRDC).
3. The work shall be carried strictly in accordance with the provisions of the estimate & approved drawing.
4. Strict adherence to the safety requirements of IRC: SP-55 "Guidelines on Safety in road construction Zone" shall be ensured.
5. The execution of work will be done in accordance with the specification of Concession agreement and no diversion will be constructed.
6. You have to maintain the traffic for smooth movement.
7. The laying of Underground pipeline shall be strictly as per the MORTH Circular dated 22.11.2016 and as per the details indicated in the approved drawing. No change in the approved alignment of Underground pipeline will be entertained. Any deviation will result in automatic cancellation of the permission/approval.
8. It shall be ensured that no cross drainage Structure/Bridge shall be used to convey Underground water supply/Sewerage pipeline. Further, under no circumstances, the pipe line shall be allowed beneath existing carriageway except for road crossing permitted and no digging is permitted within carriageway.
9. All safety measures will be followed by you (GM, M.P Jal Nigam Maryadit, PIU Singrauli).

Contd....2



**MADHYA PRADESH ROAD DEVELOPMENT CORPORATION LIMITED**

(Govt. of M.P. Undertaking)

**OFFICE OF THE DIVISIONAL MANAGER MPRDC Div Sidhi**

**Near MPEB Colony WARD No. 8, Dist Sidhi (M.P.) Pin No. 486661**


**E-mail - dm-rewa2@mp.gov.in**

10. All construction work shall be done under supervision of this office (Divisional Manager, MPRDC). This office will issue a completion certificate after completion of the work to the satisfaction of MPRDC.
11. You have to submit "As built drawing after the completion work, within 30 days from date of actual completion of work at site.
12. You will bear all costs related to construction, maintenance and other ancillary expenditure.
13. The road section to be made after completion of work should be in accordance to drawing and to the satisfaction of Divisional Manager, MPRDC. Work is to be carried out between sunrise and sunset.
14. As per IRC 98-2011 sewer lines or water supply lines should be laid at edge of ROW.
15. The Guidelines mentioned in the IRC: 98-2011 should be strictly adhered during execution.
16. You will shift the pipeline within given time period from the date of issue of the notice by the MPRDC to shift / relocate the pipeline, in case it is so required for the purpose of improvement/ widening of the road/ route/ highway or construction of flyover/ bridge and restore the road/ land to its original condition at his own cost and risk.
17. Under no circumstances, the already laid Underground Utility (if any) shall be harmed or interrupted due to laying of proposed pipeline. In case, if any damage is caused to any previously laid utility service/s. then you will indemnify MPRDC against any such claim of concerned Agency.
18. The permission shall stand withdrawn automatically in the event of breach of any of the above mentioned conditions are not followed at site.

The Bank Guarantee submitted by you is valid up to 31.03.2023. Please make it sure that if the work is not completed within Bank Guarantee Validity period or stipulated time as per terms of Agreement and this letter, this office may be, informed one month in advance, so that necessary action may be initiated. You may be allowed to undertake the remaining work only after receiving permission from this office as well as the extension of Bank Guarantee.

Encl:- Agreement copy.

Encl. SL. No.	1597	Dt.	29.10.22
Forwarded to			
Checking/F.		Recommendation	
Forwarded to	TUVSUD		
Scheme	Laidhor-I	Distt.	Singrauli
MPRDC/AM/MS/2980/2022		Recommendation	

  
Divisional Manager  
MPRDC Div. Sidhi (M.P.)

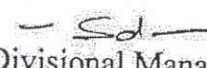
Sidhi, Date:- / 10 / 2022

Endt. No. .... / MPRDC/AM/MS/2980/2022

Copy to:-

1. The Chief General Manager (Admin.), MPRDC Bhopal for kind information Please.

  
**General Manager**  
M.P. Jal Nigam Maryadit  
Project Implementation Unit  
Singrauli (M.P.)

  
Divisional Manager  
MPRDC Div. Sidhi (M.P.)

*b/c*



# MADHYA PRADESH ROAD DEVELOPMENT CORPORATION LIMITED

(Govt. of M.P. Undertaking)

OFFICE OF THE DIVISIONAL MANAGER MPRDC DivSidhi

Near MPEB Colony WARD No. 8, DistSidhi (M.P.) Pin No. 486661

E-mail - dm-rewa2@mp.gov.in

Letter No. 2108.../MPRDC/APMS2971/2022


Sidhi, Date:- 21/10/2022

To,

General Manager,  
M.P. Jal Nigam Maryadit,  
PIU Singrauli (M.P.)

Send to WRL & SDC  
M(C)

29/10



Sub.-: Regarding permission for laying pipeline along Bargawan to Waidhan MDR road in a length of 11.551 Km. on LHS and in a length of 17.834 Km. on RHS in b/w Ch.0.000 to Ch.17.834 alongwith 04 road crossings at Ch.1.921, Ch.8.087, Ch.13.774 and Ch.17.380.

Ref:- 1. Chief General Manager (Admin.), MPRDC Bhopal letter no. 11506/249/OTH/APMS2021/2971/MPRDC/2022, Dated- 29.09.2022.  
2. APMS Application No. APMS2021/2971, dated 08.10.2021.

\*\*\*\*\*

With reference to the letter & subject cited above, proposal submitted for Grant of permission to lay water pipeline along Bargawan to Waidhan MDR road in a length of 11.551 Km. on LHS and in a length of 17.834 Km. on RHS in b/w Ch.0.000 to Ch.17.834 alongwith 04 road crossings at Ch.1.921, Ch.8.087, Ch.13.774 and Ch.17.380 is approved in-principle with following conditions:-

1. Submission of X-Section at each crossing for crossing the road by HDD method showing depth of ground level and drilling level below road top level.
2. The execution of work will be done as per MoRT&H guidelines and to the satisfaction of this office (Divisional Manager, MPRDC).
3. The work shall be carried strictly in accordance with the provisions of the estimate & approved drawing.
4. Strict adherence to the safety requirements of IRC: SP-55 "Guidelines on Safety in road construction Zone" shall be ensured.
5. The execution of work will be done in accordance with the specification of Concession agreement and no diversion will be constructed.
6. You have to maintain the traffic for smooth movement.
7. The laying of Underground pipeline shall be strictly as per the MORTH Circular dated 22.11.2016 and as per the details indicated in the approved drawing. No change in the approved alignment of Underground pipeline will be entertained. Any deviation will result in automatic cancellation of the permission/approval.
8. It shall be ensured that no cross drainage Structure/Bridge shall be used to convey Underground water supply/Sewerage pipeline. Further, under no circumstances, the pipe line shall be allowed beneath existing carriageway except for road crossing permitted and no digging is permitted within carriageway.
9. All safety measures will be followed by you (GM, M.P Jal Nigam Maryadit, PIU Singrauli).

Contd....2



**MADHYA PRADESH ROAD DEVELOPMENT CORPORATION LIMITED**

(Govt. of M.P. Undertaking)

**OFFICE OF THE DIVISIONAL MANAGER MPRDC DivSidhi**

Near MPEB Colony WARD No. 8, DistSidhi (M.P.) Pin No. 486661

E-mail - dm-rewa2@mp.gov.in

10. All construction work shall be done under supervision of this office (Divisional Manager, MPRDC). This office will issue a completion certificate after completion of the work to the satisfaction of MPRDC.
11. You have to submit "As built drawing after the completion work, within 30 days from date of actual completion of work at site.
12. You will bear all costs related to construction, maintenance and other ancillary expenditure.
13. The road section to be made after completion of work should be in accordance to drawing and to the satisfaction of Divisional Manager, MPRDC. Work is to be carried out between sunrise and sunset.
14. As per IRC 98-2011 sewer lines or water supply lines should be laid at edge of ROW.
15. The Guidelines mentioned in the IRC: 98-2011 should be strictly adhered during execution.
16. You will shift the pipeline within given time period from the date of issue of the notice by the MPRDC to shift / relocate the pipeline, in case it is so required for the purpose of improvement/ widening of the road/ route/ highway or construction of flyover/ bridge and restore the road/ land to its original condition at his own cost and risk.
17. Under no circumstances, the already laid Underground Utility (if any) shall be harmed or interrupted due to laying of proposed pipeline. In case. if any damage is caused to any previously laid utility service/s. then you will indemnify MPRDC against any such claim of concerned Agency.
18. The permission shall stand withdrawn automatically in the event of breach of any of the above mentioned conditions are not followed at site.

The Bank Guarantee submitted by you is valid up to 31.03.2023. Please make it sure that if the work is not completed within Bank Guarantee Validity period or stipulated time as per terms of Agreement and this letter, this office may be, informed one month in advance, so that necessary action may be initiated. You may be allowed to undertake the remaining work only after receiving permission from this office as well as the extension of Bank Guarantee.

Encl:-Agreement copy.

SL. No.	1599	Di.	27.10.22
Forwarded to TL SOC	<input checked="" type="checkbox"/>		
Checking/Review/Recommendation			
Forwarded to M. TUV. SVD			
Scheme No. Waidhwa - 5	MPRDC/APMS2971/2022		
Distt.-Singrauli			
Checking/Review/Recommendation			

*[Signature]*  
 Divisional Manager  
 MPRDC Div. Sidhi (M.P.)

Sidhi, Date:- / 10 / 2022

Endt. No...../MPRDC/APMS2971/2022.....Distt.-Singrauli  
 Copy to:-

1. The Chief General Manager (Admin.), MPRDC Bhopal for kind information Please.

*[Signature]*  
**General Manager**  
 M.P. Jal Nigam Maryadi  
 Project Implementation Unit  
 Singrauli (M.P.)

*[Signature]*  
 Divisional Manager  
 MPRDC Div. Sidhi (M.P.)

*[Handwritten initials]*



MADHYA PRADESH ROAD DEVELOPMENT CORPORATION LIMITED

(Govt. of M.P. Undertaking)

OFFICE OF THE DIVISIONAL MANAGER MPRDC DivSidhi

Near MPEB Colony WARD No. 8, DistSidhi (M.P.) Pin No. 486661

E-mail - dm-rewa2@mp.gov.in

Letter No. 109/MPRDC/APMS2972/2023

Sidhi, Date:- 05/02/2023

To,

General Manager,  
M.P. Jal Nigam Maryadit,  
PIU Singrauli (M.P)

Sub:- Regarding permission for laying pipeline along Chitrangi-Kasar road from Ch. 30.000 to 40.280 (LHS & RHS) alongwith 01 road crossing at Ch. 30.000.

Ref:- 1. Chief General Manager (Admin.), MPRDC Bhopal letter no. 16689/250/OTH/ APMS2021/2972/MPRDC/2023, Dated- 11.01.2023.

2. APMS Application No. APMS2021/2972, dated- 08.10.2021.

With reference to the letter & subject cited above, proposal submitted for Grant of permission to lay water pipeline along Chitrangi-Kasar road from Ch. 30.000 to 40.280 (LHS & RHS) alongwith 01 road crossing at Ch. 30.000 is approved in-principle with following conditions:-

1. Submission of X-Section at each crossing for crossing the road by HDD method showing depth of ground level and drilling level below road top level.
2. The execution of work will be done as per MoRT&H guidelines and to the satisfaction of this office (Divisional Manager, MPRDC).
3. The work shall be carried strictly in accordance with the provisions of the estimate & approved drawing.
4. Strict adherence to the safety requirements of IRC: SP-55 "Guidelines on Safety in road construction Zone" shall be ensured.
5. The execution of work will be done in accordance with the specification of Concession agreement and no diversion will be constructed.
6. You have to maintain the traffic for smooth movement.
7. The laying of Underground pipeline shall be strictly as per the MORTH Circular dated 22.11.2016 and as per the details indicated in the approved drawing. No change in the approved alignment of Underground pipeline will be entertained. Any deviation will result in automatic cancellation of the permission/approval.
8. It shall be ensured that no cross drainage Structure/Bridge shall be used to convey Underground water supply/Sewerage pipeline. Further, under no circumstances, the pipe line shall be allowed beneath existing carriageway except for road crossing permitted and no digging is permitted within carriageway.
9. All safety measures will be followed by you (GM, M.P. Jal Nigam Maryadit, PIU Singrauli).
10. All construction work shall be done under supervision of this office (Divisional Manager, MPRDC). This office will issue a completion certificate after completion of the work to the satisfaction of MPRDC.

Contd....2



**MADHYA PRADESH ROAD DEVELOPMENT CORPORATION LIMITED**

(Govt. of M.P. Undertaking)

OFFICE OF THE DIVISIONAL MANAGER MPRDC Div Sidhi

Near MPEB Colony WARD No. 8, Dist Sidhi (M.P.) Pin No. 486661

E-mail - dm-rewa2@mp.gov.in

11. You have to submit "As built drawing after the completion work, within 30 days from date of actual completion of work at site.
12. You will bear all costs related to construction, maintenance and other ancillary expenditure.
13. The road section to be made after completion of work should be in accordance to drawing and to the satisfaction of Divisional Manager, MPRDC. Work is to be carried out between sunrise and sunset.
14. As per IRC 98-2011 sewer lines or water supply lines should be laid at edge of ROW.
15. The Guidelines mentioned in the IRC: 98-2011 should be strictly adhered during execution.
16. You will shift the pipeline within given time period from the date of issue of the notice by the MPRDC to shift / relocate the pipeline, in case it is so required for the purpose of improvement/ widening of the road/ route/ highway or construction of flyover/ bridge and restore the road/ land to its original condition at his own cost and risk.
17. Under no circumstances, the already laid Underground Utility (if any) shall be harmed or interrupted due to laying of proposed pipeline. In case, if any damage is caused to any previously laid utility service/s, then you will indemnify MPRDC against any such claim of concerned Agency.
18. The permission shall stand withdrawn automatically in the event of breach of any of the above mentioned conditions are not followed at site.

The Bank Guarantee submitted by you is valid up to 31.03.2023. Please make it sure that if the work is not completed within Bank Guarantee Validity period or stipulated time as per terms of Agreement and this letter, this office may be, informed one month in advance, so that necessary action may be initiated. You may be allowed to undertake the remaining work only after receiving permission from this office as well as the extension of Bank Guarantee.

Encl:- Agreement copy.


Divisional Manager  
MPRDC Div. Sidhi (M.P.)


Endt. No. ....../MPRDC/APMS2972/2023

Sidhi, Date:- / / 2023

Copy to:-

1. The Chief General Manager (Admin.), MPRDC Bhopal for kind information Please.

  
**General Manager**  
M.P. Jal Nigam Maryadit  
Project Implementation Unit  
Singrauli (M.P.)

  
Divisional Manager  
MPRDC Div. Sidhi (M.P.)



कार्यालय कार्यपालन यंत्रि  
म.प्र. लोक निर्माण विभाग (म०/स०) सिंगरौली संभाग सिंगरौली (म०प्र०)

web site: www.mp.gov.in/pwdmp

email:- eepwdsingrauli1@gmail.com

Phone- 07805-297420, Fax- 07805-297420

क्रमांक-331  
प्रति,

तकनीकी/2021-22

सिंगरौली, दिनांक 10.03.2022

जनरल मैनेजर

म०प्र० जल निगम मर्यादित

पी०आई०यू० सिंगरौली (म०प्र०)

विषय :-

मार्गों के शोल्डर में एवं शोल्डर के बाहर खोदकर व मार्गों की कटिंग करके पाइप लाइन बिछाने के संबंध में।

सन्दर्भ:-

- 1) मध्यप्रदेश शासन लोक निर्माण विभाग भोपाल का पत्र क्रमांक 1129/17/19/यो. भोपाल दिनांक 22.02.2017
- 3) इस कार्यालय का पत्र क्र. 2502/तक./2021-22 सिंगरौली दिनांक 16.12.2021
- 2) आपका पत्र क्र. 313/2021/म.प्र.जे.एन.एम./पी.आई.यू./सिंगरौली दिनांक 09.03.2022

-----000-----

उपरोक्त विषयान्तर्गत संदर्भ में लोक निर्माण विभाग (म०/स०) संभाग सिंगरौली विभाग के अन्तर्गत मार्गों के शोल्डर में एवं शोल्डर के बाहर खोदकर व मार्गों की कटिंग कर के नल जल पाइप लाइन बिछाने के लिए अनुमति चाही गई है। आपके यहां से एस बैंक की बैंक गारंटी क्रमांक 190BG07220590001 दिनांक 28.02.2022 राशि रु. 59.00 लाख प्राप्त हुआ है।

अतः नल जल पाइप लाइन बिछाने हेतु खुदाई की निम्नलिखित शर्तों के तहत अनुमति प्रदान की जाती है-

1. उक्त मार्ग के मध्य बिन्दु से 15.00 मीटर की दूरी पर 1.00 मीटर गहराई में पाइप लाइन होगा।
2. स्वीकृत प्रस्तावित मार्ग का डायग्राम कार्य स्थल पर रखना अनिवार्य होगा।
3. कार्य प्रारंभ करने के पूर्व अनुविभागीय अधिकारी/उपयंत्रि को सूचित करने के पश्चात उनकी उपस्थिति में ले-आउट दिया जाय।
4. सड़क खुदाई की चौड़ाई 0.50 मीटर से अधिक न हो।
5. सड़क के किनारे जो पाइप लाइन डाली जाय उसकी भराई एवं कुटाई पश्चात् सड़क मार्ग को यथा स्थित में लाना अनिवार्य होगा।
6. प्रस्तावित रूट डायग्राम के अनुसार पाइप लाइन डाली जाय, किसी प्रकार का परिवर्तन मान्य नहीं होगा।
7. जहां कहीं पाइप लाइन पुल के उपर से गुजरेगी वहां पर पाइप लाइन डालने से पूर्व अधोहस्ताक्षरकर्ता के निर्देश प्राप्त करने के पश्चात डाली जाय।
8. सड़क कटिंग के समय मार्ग के आवागमन में किसी प्रकार का व्यवधान उत्पन्न नहीं होना चाहिए।
9. कार्य सम्पादन के समय किसी प्रकार की घटना, विवाद या शिकायत के लिए विभाग जिम्मेदार नहीं होगा।
10. 200 मी. से अधिक खुदाई एक बार में न करे, नाली भराई के बाद ही अगली खुदाई की जाये जिससे आवागमन बाधित न हो।

Ch. K. Singh


11/3/22

D/2021/Sapna



11. विकास कार्य हेतु विभाग द्वारा यदि पाइप लाइन को हटाने का निर्णय लिया जाता है तो कंपनी अपने खर्चे से पाइप लाइन आदि हटायेगा, इससे विभाग से किसी प्रकार का कोई हर्जाना मांगने का अधिकार कंपनी को नहीं होगा।
12. पूर्व में बिछी लाइन, टेलीफोन लाइन, ड्रेनेज लाइन अथवा अन्य कोई पूर्व में बिछी लाइन में किसी प्रकार का कोई नुकसान होता है तो उस नुकसान के लिए कंपनी हर्जे एवं खर्चे के लिए जिम्मेदार होगी।
13. यदि आपके द्वारा इस विभाग की अनुमति के बगैर एवं अनुमति उपरान्त अधिक कि.मी. में पाइप, लाइन बिछाने से मार्ग छतिग्रस्त होता है तथा अनुमति प्राप्त छतिग्रस्त मार्ग का आपके द्वारा गरम्त कार्य नहीं कराया जाता तो शासन की छतिपूर्ति की राशि को एफ. आई.आर. कराकर आपसे वसूलने की कार्यवाही की जावेगी।


सहपत्र :- शून्य।


  
कार्यपालन यंत्री  
लोक निर्माण विभाग  
संभाग सिंगरौली (म०प्र०)

पृ०क्रमांक ...../तकनीकी/2021-22  
प्रतिलिपि:-

सिंगरौली, दिनांक .....

- 1) मुख्य अभियंता लो.नि.वि. रीवा परिक्षेत्र रीवा की ओर सूचनार्थ सादर सम्प्रेषित।
- 2) कलेक्टर महोदय जिला सिंगरौली की ओर सादर सूचनार्थ सम्प्रेषित।
- 3) अधीक्षण यंत्री लो.नि.वि. रीवा मण्डल रीवा की ओर सूचनार्थ सादर सम्प्रेषित।
- 4) अनुविभागीय अधिकारी लो०नि०वि० उपसंभाग वैदहन की ओर पालनार्थ। कृपया कंपनी द्वारा दिये गये ले-आउट (रूट डायग्राम) की जाँच कर संलग्न प्रस्तावित एलाइमेन्ट के अनुसार कार्य कराया जाना सुनिश्चित करें।

  
कार्यपालन यंत्री  
लोक निर्माण विभाग  
संभाग सिंगरौली (म०प्र०)

  
**General Manager**  
M.P. Jal Nigam Maryadh  
Project Implementation Unit  
Singrauli (M.P.)



**Proposal No. FP/MP/WATER/151344/2022  
(Non-Forest Area Details)**

S.No.	Length	Width	Area
1	63400	1	6.34
2	35600	1	3.56
3	62600	1	6.26
4	33400	1	3.34
5	16000	1	1.6
6	52700	1	5.27
7	1500	1	0.15
8	62.5	1	0.00625
9	162	1	0.0162
10	41000	1	4.1
11	375	1	0.0375
12	152000	1	15.2
13	36	1	0.0036
14	96000	1	9.6
15	109000	1	10.9
16	94200	1	9.42
17	2600	1	0.26
18	2600	1	0.26
19	2600	1	0.26
20	26700	1	2.67
21	12300	1	1.23
22	1000	1	0.1
23	4800	1	0.48
24	7200	1	0.72
25	65000	1	6.5
26	7300	1	0.73
27	15600	1	1.56
28	11000	1	1.1
29	4300	1	0.43
30	8700	1	0.87
31	7800	1	0.78
32	5800	1	0.58
33	3000	1	0.3
34	20000	1	2
35	3600	1	0.36
36	6600	1	0.66
37	3200	1	0.32
38	2100	1	0.21
39	445	1	0.0445
40	4100	1	0.41
41	1000	1	0.1
42	27600	1	2.76
43	3100	1	0.31
44	27300	1	2.73
45	43900	1	4.39
46	20000	1	2

47	24900	1	2.49
48	31300	1	3.13
49	5800	1	0.58
50	877	1	0.0877
51	101	1	0.0101
52	901	1	0.0901
53	6500	1	0.65
54	5600	1	0.56
55	3800	1	0.38
56	2800	1	0.28
57	1000	1	0.1
58	1800	1	0.18
59	3300	1	0.33
60	4800	1	0.48
61	97.2	1	0.00972
62	2300	1	0.23
63	2300	1	0.23
64	30.7	1	0.00307
65	682	1	0.0682
66	13800	1	1.38
67	901	1	0.0901
68	901	1	0.0901
69	9300	1	0.93
	<b>1233071.4</b>	<b>Total Area</b>	<b>123.30714</b>

*Pankaj*

**General Manager**  
**M.P. Jal Nigam Maryadit**  
**Project Implementation Unit**  
**Singrauli (M.P.)**