

# Madhya Pradesh Jal Nigam Maryadit

## Project Implementation Unit, Guna

(A Govt. Of Madhya Pradesh Undertaking)

House No.59, ward no. 20 near Graphix Institute Patrakar Colony Dist.Guna (M.P.)

Email- gmguna.mpjalnigam@mp.gov.in 07542-350028

क. 2825/म.प्र.ज.नि.मर्या./परि.कि.ई./गुना/2024

गुना, दिनांक 31/07/2024

प्रति,

वनमण्डलाधिकारी, (सामान्य)

वन मण्डल, अशोकनगर, (म.प्र.)

विषय:- राजघाट समूह जल प्रदाय योजनांतर्गत वन भूमि में पाईप लाईन बिछाने के संबंध में।  
(FP/MP/WATER/145554/2021)

संदर्भ:- भारत सरकार का पत्र क्रमांक 6-एमपीबी 062/2023-बीएचओ/1/74901 दिनांक 18.06.2024

—00—

उपरोक्त विषयांतर्गत राजघाट समूह जल प्रदाय योजना के क्रियान्वयन का कार्य प्रगतिरत है उक्त योजनांतर्गत पाईप लाईन बिछाने का कार्य प्रस्तावित है। जिस संबंध में भारत सरकार द्वारा संदर्भित पत्र के माध्यम से उक्त प्रकरण में स्टेज-I की अनुमति जारी की गई है, पत्र में उल्लेखित नियम एवं शर्तों का पालन हेतु इस कार्यालय द्वारा सहमति दी जाती है जो कि निम्नानुसार है।

A: Conditions which need to be complied prior to handing over of forest land by the State Forest Department.

| S.N. | Conditions  | Compliance   |
|------|---|--|
| 1    | Cost of compensatory afforestation on the CA land 3.890 ha (out of 8.466 ha) non-forest land at the prevailing wage rates as per compensatory afforestation scheme (including cost of survey, demarcation and erection of permanent pillars etc. as required for securing the land against encroachment) shall be deposited in advance with the state Forest Department by the project authority. The CA will be maintained for 10 years. The scheme may include appropriate provisions for anticipated cost increase for the works scheduled for subsequent years. | Cost of compensatory afforestation on the CA land 3.890 ha (out of 8.466 ha) non-forest land, in reference to demand note issued by forest department via letter no. 2918 dated 28.06.2024 of Rs. 94,46,296/- in which NPV amount is 37,20,975/- is included, the same is deposited by this office in favour of forest department Madhya Pradesh CAMPA Head through RTGS UTR NO. SBIN52024071036059194 Dated 16.07.2024. This office is agreed to pay anticipated cost increase. |
| 2    | Non-forest land shall be transferred and mutated in favour of State Forest department and documents shall be submitted.   | Non-forest land is transferred and mutated in favour of State Forest Department, Document of the same is attached.   |
| 3    | The non-forest land which is transferred and mutated in favour of the State Forest Department for the purpose of compensatory afforestation shall be declared as Reserved Forest under Section-4 or Protected Forest under Section-29 of the Indian Forest Act, 1927 or under the relevant Section(s) of the State Forest Act. A copy of PF/RF notification may be submitted in Stage-I compliance report.  | Related to Forest Department.  |
| 4    | The State Government shall be charge Net Present Value (NPV) for the 3.885 ha forest area to be diverted under this proposal from the user Agency as per orders of the hon'ble Supreme Court of India Dated 30/10/2002, 01/08/2003, 28/03/2008, 24/04/2008 and 09/05/2008 in IA No. 566 in WP (c) No.202/1995 and as per the guidelines issued by the ministry vide letters No. 5-1/1998-FC (Pt.-II) dated 18/09/2023, as well as letter No. 5-2 2006-FC dated 03/10/2006, 5-3/2007-FC dated 05/02/2009 & 5-3/2011-FC(Vol-I) dated 06/01/2022 in this regard.       | The State Government has charged NPV for the 3.885 ha via letter no. 2918 dated 28.06.2024 of amount 37,20,975/- which is deposited in favour of Forest Department in Madhya Pradesh CAMPA Head via RTGS UTR No. SBIN52024071036059194 Dated 16.07.2024.   |

# Madhya Pradesh Jal Nigam Maryadit

## Project Implementation Unit, Guna

(A Govt. Of Madhya Pradesh Undertaking)

House No.59, ward no. 20 near Graphix Institute Patrakar Colony Dist.Guna (M.P.)

Email- gmguna.mpjalnigam@mp.gov.in 07542-350028

|    |  |  |
|----|--|--|
| 5  | All the funds recieved from the user agency under the project shall be transferred/deposited in CAMPA fund only through e-portal ( <a href="https://parivesh.nic.in/">https://parivesh.nic.in/</a> ).  | Agreed & Paid in favour of CAMPA fund.                             |
| 6  | The Complete compliance of the FRA, 2006 shall be ensured by way of prescribed certificate from the concerned District Collector.  | FRA certificate from the concerned District Collector is attached. |
| 7  | Stage I approval is given with the intention that work can be started only after the proposal under the provision of FCA, 1980 submitted for construction of other components of the project is also approved.   | Agreed.  |
| 8  | DFO shall ensure that no other forest land is utilized for non forestry purpose during the implementation of this project other than that approved in this project.  | Related to Forest Department.                                      |
| 9  | The User Agency shall submit an undertaking that no muck shall be disposed off in forest land.   | Undertaking of "no muck disposed off in forest land" is attached.  |
| 10 | The KML files of diverted area and CA areas shall be uploaded on the e-Green watch portal with all requisite details prior to stage-II approval.   | Related to Forest Department.                                      |
| 11 | violation of any of these conditions will amount to violation of Forest (Conservation Act, 1980 and action would be taken as prescribed in para 1.21 of chapter 1 of the Handbook of comprehensive Guidelines of Forest (Conservation) Act,1980 as issued by this ministry's letter No. 5-2/2017-FC dated 28.03.2019 | Accepted.  |
| 12 | The compliance report shall be uploaded on e-portal ( <a href="https://parivesh.nic.in/">https://parivesh.nic.in/</a> ).   | Done.  |

B: Conditions which need to be strictly complied on field after handing over of forest land to the User Agency by the State Forest Department but the compliance in form of undertaking shall be submitted prior to stage-II approval;

| S.N. | Conditions  | Compliance                               |
|------|---|--|
| 1    | Legal status of the forest land shall remain unchanged.   | Agreed.                                  |
| 2    | Compensatory afforestation shall be taken up by the Forest Department over 3.885 ha (out of 8.466 ha) non-forest land, Survey No. 536 & 538, Village- Baghnari, Teshsil- Isagarh, District- Ashoknagar at the cost of the user agency. As far as possible, a mixture of local native species shall be planted and monoculture of any species, especially non-native species shall be avoided. | Related to Forest Department.            |
| 3    | Additional amount of NPV of the diverted forest land, if any, becoming due after finalization of the same by the Hon'ble Supreme Court of India on receipt of the report from the Expert Committee, shall also be charged by the State Government from the User Agency. The User Agency shall furnish an undertaking to this effect.  | An undertaking for the same is attached. |
| 4    | The User Agency shall restrict felling of trees to the enumerated 923 numbers/minimum number in the diverted forest land and the trees shall be felled under the strict supervision of the State Forest Department or the cost of felling of trees shall be deposited by the User Agency with the State Forest Department and State Forest Department shall undertake the fellings.           | Agreed.                                  |

# Madhya Pradesh Jal Nigam Maryadit

## Project Implementation Unit, Guna

(A Govt. Of Madhya Pradesh Undertaking)

House No.59, ward no. 20 near Graphix Institute Patrakar Colony Dist.Guna (M.P.)

Email- gmguna.mpjalnigam@mp.gov.in 07542-350028

|    |  |                               |
|----|--|-------------------------------|
| 5  | The State Government and user agency shall comply with the provisions of all the Acts, Rules, Regulation, guidelines, NGT order & Hon'ble Court Order (s) pertaining to this project, if any, for the time being in force, as applicable to the project. | Agreed.                       |
| 6  | The Pipeline shall be laid 1.5 meter below ground and after laying of pipe line the ground shall be properly leveled.  | Agreed.                       |
| 7  | User Agency shall obtain Environmental Clearance as per provisions of the Environmental (Protection) Act. 1986, if applicable.   | Agreed.                       |
| 8  | Boundary of the diverted forest land shall be suitably demarcated on ground at the project cost, as per directions of the concerned Divisional Forest Officer.   | Related to Forest Department. |
| 9  | Layout plan of the proposal shall not be changed without prior approval of the Central Government.   | Agreed.                       |
| 10 | No labour camp shall be established on the forest land.  | Agreed.                       |
| 11 | The User Agency shall provide alternate fuels preferably LPG to the labourers and staff working at the site so as to prevent any damage and pressure on the nearby forests.  | Agreed.                       |
| 12 | The period of diversion under this approval shall be co-terminus with the project life.  | Agreed.                       |
| 13 | The forest land shall not be used for any purpose other than that specified in the project proposal.   | Agreed.                       |
| 14 | The forest land proposal to be diverted shall under no circumstances be transferred to any other agencies, department or person without prior approval of the Central Government.  | Agreed.                       |
| 15 | Compliance of AIP in proposal no. FP/MP/IRRIG/532/2003 for construction of Rajghat canal accorded on 31.07.2007, shall be submitted.   | Related to Forest Department. |
| 16 | Any other condition that the Ministry of Environment, Forest & Climate Change may stipulate from time to time in the interest of conservation, protection and development of forest & wildlife.  | Agreed.                       |

  
महाप्रबंधक

म.प्र. जल निगम मर्यादित  
परि.क्रि.ई. गुना (म.प्र.)  
दिनांक: 31/7/2024

पृ.क्र. 2826 / म.प्र.ज.नि.मर्या. / प.क्रि.ई. / गुना /  
प्रतिलिपि:-

1. प्रधान मुख्य वनसंरक्षक (कक्ष भू-प्रबंध) वन भवन भोपाल की ओर सादर सूचनार्थ प्रेषित।
2. मुख्य महाप्रबंधक (ग्वालियर जोन), म.प्र. जल निगम मर्यादित, भोपाल की ओर सादर सूचनाथ प्रेषित।
3. टीम लीडर, एस.क्यू.सी., वॉल्फोस लिमिटेड गुना की ओर सूचनार्थ।
4. परियोजना निदेशक, मैसर्स एल एण्ड टी लिमिटेड, अशोकनगर की ओर सूचनार्थ।

  
महाप्रबंधक

म.प्र. जल निगम मर्यादित  
परि.क्रि.ई. गुना (म.प्र.)

# Madhya Pradesh Jal Nigam Maryadit

## Project Implementation Unit, Guna

(A Govt. Of Madhya Pradesh Undertaking)


House No.59, ward no. 20 near Graphix Institute Patrakar Colony Dist.Guna (M.P.)

Email- gmguna.mpjalnigam@mp.gov.in 07542-350028

### Undertaking

### Annexure-1

I Satyendra Singh Yadav in capacity of General Manager MP Jal Nigam Maryadit PIU Guna, on behalf of MP Jal Nigam Maryadit do hereby undertake that MP Jal Nigam Maryadit Will pay additional amount of the NPV of diverted forest land, if any, becoming due after finalization of the same by the Hon'ble Supreme Court of India on receipt of the report from the expert committee for application no. FP/MP/WATER/145554/2021.

  
General Manager  
M.P. Jal Nigam Maryadit  
PIU Guna

# Madhya Pradesh Jal Nigam Maryadit

## Project Implementation Unit, Guna


(A Govt. Of Madhya Pradesh Undertaking)

House No.59, ward no. 20 near Graphix Institute Patrakar Colony Dist.Guna (M.P.)

Email- gmguna.mpjalnigam@mp.gov.in 07542-350028

### वचनपत्र

मैं सत्येन्द्रसिंह यादव, महाप्रबंधक, म.प्र. जल निगम मर्यादित, परियोजना क्रियान्वयन इकाई गुना वचनबद्ध हूँ कि वनविभाग मे आवेदित प्रकरण क्र **FP/MP/WATER/145554/2021** के अंतर्गत पाईप लाईन बिछाने हेतु खुदाई के दौरान जो मिट्टी निकलेगी उसे पाईप लाईन बिछाने के पश्चात पुनः गड्ढे में भर दिया जावेगा एवं जो मिट्टी शेष रह जावेगी, उसे वनविभाग के परिधि के बाहर निपटान कर दिया जावेगा। इस हेतु अधोहस्ताक्षरकर्ता वचनबद्ध है।



महाप्रबंधक

म.प्र. जल निगम मर्यादित  
परि.क्रि.ई. गुना (म.प्र.)

# कार्यालय कलेक्टर, जनजातीय कार्य विभाग, जिला-अशोकनगर (म.प्र.)

(E-mail ID- dotw.asn@mp.gov.in)

क्रमांक/जन.जा.का.वि./वन अधि./2024-25/1341  
प्रति,

अशोकनगर, दिनांक 30-7-2024

महाप्रबंधक,  
म.प्र. जल निगम मर्यादित परि. कि. ई. गुना (म.प्र.)  
जिला- गुना म.प्र.



**विषय :-** राजघाट समूह जल प्रदाय योजना अंतर्गत अशोकनगर अंतर्गत जनपद चंदेरी मुंगावली एवं ईसागढ वन भूमि में पाईप लाईन बिछाने हेतु FRA का अनापत्ति प्रमाण-पत्र भेजने बावत्।

**संदर्भ :-** आपका पत्र क्रमांक 2063 गुना दिनांक 07.06.2024

—000—

विषयान्तर्गत संदर्भित पत्र के क्रम में राजघाट बांध समूह जल प्रदाय योजना का क्रियान्वयन किया जा रहा है। जिसमें विकासखण्ड ईसागढ अंतर्गत 0.888 हेक्टेयर एवं मुंगावली 1.337 तथा चंदेरी अंतर्गत 1.659 कुल रकवा 3.8848 हेक्टेयर वन भूमि का उपयोग अशुद्ध जल पम्पिंग मैन उच्च स्तरीय टंकी एप्रोच रोड के कार्य हेतु उपयोग में ली जाना है। उक्त वन क्षेत्रांतर्गत अनुसूचित जनजाति और अन्य परम्परागत वन निवासी वनाधिकारों की मान्यता अधिनियम 2006 अंतर्गत लाभांबित हितग्राही उक्त कार्य योजना से प्रभावित नहीं हो रहे हैं। जिला स्तरीय वनाधिकार समिति द्वारा लिये गये निर्णय अनुसार FRA का अनापत्ति प्रमाण-पत्र क्रमांक 1340 अशोकनगर दिनांक 29.07.2024 जारी किया गया है। जो पत्र के साथ संलग्न कर आपकी ओर प्रेषित है।

**संलग्न :-** FRA प्रमाण-पत्र

डिप्टी कलेक्टर एवं  
प्रभारी जिला संयोजक  
जनजातीय कार्य विभाग अशोकनगर (म.प्र.)  
अशोकनगर, दिनांक 30-7-2024

पृ.क्रमांक/जन.जा.का.वि./वन अधि/2024-25/1342  
प्रतिलिपि :-

1. कलेक्टर महोदय, जिला अशोकनगर म.प्र. की ओर सूचनार्थ।

डिप्टी कलेक्टर एवं  
प्रभारी जिला संयोजक  
जनजातीय कार्य विभाग अशोकनगर (म.प्र.)

## FORM-1

(For linear projects)

## Government of Madhya Pradesh

Office of the District Collector District Ashok Nagar (M.P.)

No. ....1340

Dated: 30-7-20

## TO WHOMSOEVER IT MAY CONCERN

In compliance of the Ministry of Environment and Forest (MoEF), Government of India letter NO. 11-9/98-FC(pt.) dated 3<sup>rd</sup> August 2009 wherein the MoEF issued guidelines on submission of evidences for having initiated and completed the process of settlement of rights under the Scheduled Tribes and Other Traditional Forest Dwellers (Recognition of Forest Rights) Act. 2006 ('FRA', for short) on the forest land proposed to be diverted for non-forest purposes, it is certified that **3.8848 hectares** of forest land proposed to be diverted in favour of **MP Jal Nigam Guna** for Pipe Laying, Over Head Tank, Approach Road work under Rajghat Multi Village Scheme in Guna & Ashoknagar district falls within jurisdiction of following villages & Compartment no's in Bahadurpur, Piprai, Isagarh, Chanderi Tehsil. (Case no. 145554)


| S.N. | Compartment No. | Block    | Village         | Total Area Required (Hac.) |
|------|-----------------|----------|-----------------|----------------------------|
| 1    | PF-201          | Chanderi | Chanderi        | 0.0563                     |
| 2    | PF-200          | Chanderi | Chanderi        | 0.0585                     |
| 3    | PF-189          | Chanderi | Halanpur        | 0.3600                     |
| 4    | RF-120          | Chanderi | Chanderi        | 0.0818                     |
| 5    | RF-135          | Chanderi | Nanakpur        | 0.0788                     |
| 6    | RF-136          | Chanderi | Nanakpur        | 0.2475                     |
| 7    | U-221           | Chanderi | Nanakpur        | 0.0203                     |
| 8    | U-222           | Chanderi | Nanakpur        | 0.0450                     |
| 9    | PF-184          | Chanderi | Nawani          | 0.0345                     |
| 10   | RF-175          | Chanderi | Singhpur Chadla | 0.0630                     |
| 11   | PF-180          | Chanderi | Arron           | 0.0570                     |
| 12   | PF-191          | Chanderi | Nayakheda       | 0.1938                     |
| 13   | RF-120          | Chanderi | Chanderi        | 0.2400                     |
| 14   | RF-120          | Chanderi | Chanderi        | 0.1800                     |
| 15   | PF-286          | Mungaoli | Fuledi          | 0.1600                     |

|    |        |          |              |               |
|----|--------|----------|--------------|---------------|
| 16 | PF-287 | Mungaoli | Rusalla      | 0.1600        |
| 17 | PF-287 | Mungaoli | Bajra Chakk  | 0.4800        |
| 18 | PF-286 | Mungaoli | Patan        | 0.4800        |
| 19 | RF-53  | Isagarh  | Maholi       | 0.4326        |
| 20 | RF-34  | Isagarh  | Shankarpur   | 0.4562        |
|    |        |          | <b>Total</b> | <b>3.8848</b> |

**It is further certified that:**

- (a) The complete process for identification and settlement of rights under the FRA has been carried out for the entire **3.8848** hectares of forest area proposed for diversion. A copy of records of all Consultations and meetings of the Forest Rights Committee(s), Gram Sabah(s), Sub Division Level Committee(s) and the District Level Committee are enclosed as annexure **1 to 3** annexure.  
:- **Done Attached**
- (b) The diversion of forest land for facilities managed by the Government as required under section 3(2) of the FRA have been completed and the Gram Sabhas have given their consent to it.  
:- **Not Applicable**
- (c) The proposal does not involve recognized rights of Primitive Tribal Groups and Pre Agricultural Communities.:- **No**

**Encl: As above**

  
29/7/24  
**(Subhash Kumar Dwivedi)**  
**Collector**  
**District Ashoknagar (M.P.)**



# कार्यालय, जिला स्तरीय वन अधिकार समिति जिला अशोकनगर, (म.प्र.)

(E-mail ID- dotw.asn@mp.gov.in)

क्रमांक/जन.जा.का.वि./वन/2024-25 1339

अशोकनगर, दिनांक-29-7-2024

**विषय :-** राजघाट समूह जल प्रदाय योजना अंतर्गत वनभूमि में भूमिगत पाइप लाईन बिछाने के संबंध में आवेदित क्षेत्र में वनाधिकारों के विनिश्चय बावत्। (प्रकरण क्र.145554 )

- संदर्भ :-**
1. अनुविभागीय अधिकारी, राजस्व अनुविभाग चंदेरी के पत्र क्रमांक 1119 दि. 19.07.2024
  2. अनुविभागीय अधिकारी, राजस्व अनुविभाग मुंगावली के पत्र क्र. 231 दि. 23.07.2024
  3. अनुविभागीय अधिकारी, राजस्व अनुविभाग ईसागढ के पत्र क्रमांक 385 दि. 22.07.2024

- 000 -


महाप्रबंधक म.प्र. जल निगम मर्यादित परि. कि. ई. गुना म.प्र. का पत्र क्रमांक 2436 दिनांक 04.07.2024 के द्वारा राजघाट समूह जल प्रदाय योजना अंतर्गत वन भूमि रकवा 3.8848 हेक्टेयर उपयोग में ली जाने के संबंध में उपखण्ड स्तरीय वन अधिकार समिति उपखण्ड मुंगावली के पत्र क्रमांक 231 दिनांक 23.07.2024 द्वारा रकवा 1.337 हेक्टेयर, उपखण्ड स्तरीय वनाधिकार समिति ईसागढ के पत्र क्रमांक 385 दिनांक 22.07.2024 रकवा 0.888 हेक्टेयर, उपखण्ड स्तरीय वनाधिकार समिति चंदेरी के पत्र क्रमांक 1119 दिनांक 19.07.2024 रकवा 1.659 हेक्टेयर द्वारा पारित विनिश्चय में उल्लेख है। कि राजघाट ग्रामीण समूह जल प्रदाय योजना अंतर्गत भूमिगत पाइप लाईन बिछाने, उच्चस्तरीय पानी कि टंकी एवं पहुच मार्ग (एपरोच रोड) बनाने हेतु वन भूमि के प्रत्यावर्तन की अनुमति प्राप्त करने की कार्यवाही वन विभाग में प्रचलित है। वन विभाग द्वारा उक्त भूमि प्रत्यावर्तन के प्रस्ताव के साथ यह प्रमाणीकरण चाहा गया है कि उक्त राजघाट समूह जल प्रदाय योजना के अंतर्गत भूमिगत पाइप लाईन बिछाने उच्चस्तरीय पानी कि टंकी एवं पहुच मार्ग (एपरोच रोड) बनाने हेतु ग्रामों की सूची निम्नानुसार विकासखण्ड मुंगावली, ईसागढ, चंदेरी के प्रकरण क्रमांक 145554 में 3.8848 हेक्टेयर वन भूमि में संबंधित ग्रामों में अनुसूचित जनजाति एवं अन्य परम्परागत वन निवासी (वन अधिकारों की मान्यता) अधिनियम 2006 के तहत वन अधिकारों के विनिश्चयन की कार्यवाही पूर्ण हो चुकी है।


| क्र. | कंपार्टमेंट नं. | ब्लॉक  | पंचायत  | ग्राम   | हेक्टेयर |
|------|-----------------|--------|---------|---------|----------|
| 1    | PF-201          | चंदेरी | चंदेरी  | चंदेरी  | 0.0563   |
| 2    | PF-200          | चंदेरी | चंदेरी  | चंदेरी  | 0.0585   |
| 3    | PF-189          | चंदेरी | नयाखेडा | हलनपुर  | 0.3600   |
| 4    | RF-120          | चंदेरी | चंदेरी  | चंदेरी  | 0.0818   |
| 5    | RF-135          | चंदेरी | नानकपुर | नानकपुर | 0.0788   |
| 6    | RF-136          | चंदेरी | नानकपुर | नानकपुर | 0.2475   |
| 7    | U-221           | चंदेरी | नानकपुर | नानकपुर | 0.0203   |
| 8    | U-222           | चंदेरी | नानकपुर | नानकपुर | 0.0450   |
| 9    | PF-184          | चंदेरी | नवनी    | नवनी    | 0.0345   |


|            |        |          |               |               |               |
|------------|--------|----------|---------------|---------------|---------------|
| 10         | RF-175 | चंदेरी   | सिंहपुर चाडला | सिंहपुर चाडला | 0.0630        |
| 11         | PF-180 | चंदेरी   | अरौन          | अरौन          | 0.0570        |
| 12         | PF-191 | चंदेरी   | नयाखेडा       | नयाखेडा       | 0.1938        |
| 13         | RF-120 | चंदेरी   | चंदेरी        | चंदेरी        | 0.2400        |
| 14         | RF-120 | चंदेरी   | चंदेरी        | चंदेरी        | 0.1800        |
| 15         | PF-286 | मुंगावली | पाटन          | फुलेदी        | 0.1600        |
| 16         | PF-287 | मुंगावली | रुसल्ला       | रुसल्ला       | 0.1600        |
| 17         | PF-287 | मुंगावली | रुसल्ला       | वंजारा चक     | 0.4800        |
| 18         | PF-286 | मुंगावली | पाटन          | पाटन          | 0.4800        |
| 19         | RF-53  | ईसागढ़   | महौली         | महौली         | 0.4326        |
| 20         | RF-34  | ईसागढ़   | शंकरपुर       | शंकरपुर       | 0.4562        |
| <b>कुल</b> |        |          |               |               | <b>3.8848</b> |

उक्त संबंध में उक्त ग्रामों के प्राप्त दावों का परीक्षण किया गया एवं संबंधित ग्राम सभाओं तथा उपखण्ड स्तरीय वनाधिकार समिति अशोकनगर से प्रमाणीकरण लिया गया। परीक्षण में पाया गया कि उक्त राजघाट ग्रामीण समूह जल प्रदाय योजना अंतर्गत भूमिगत पाईप लाईनबिछाने उच्चस्तरीय पानी कि टंकी एवं पहुच मार्ग (एपरोच रोड) बनाने हेतु आवेदित क्षेत्र पर कोई दावा वनाधिकार के तहत अनिर्णित या लंबित नहीं है।

अतः उक्त योजना के क्रियान्वयन में प्रभावित वनभूमि रकवा 3.885 हेक्टेयर में अनुसूचित जनजाति और अन्य परम्परागत वन निवासी वनाधिकारों की मान्यता अधिनियम 2006 अंतर्गत किसी भी लाभांवित हितग्राही की भूमि प्रभावित नहीं हो रही है। FRA का अनापत्ति प्रमाण-पत्र जारी किये जाने की अनुशंसा की जाती है।

  
जिला संयोजक  
जनजातीय कार्य विभाग,  
जिला- अशोकनगर म.प्र.

  
वनमण्डलाधिकारी  
सामान्य वनमण्डल अशोकनगर  
जिला अशोकनगर म.प्र.

  
कलेक्टर,  
जिला अशोकनगर (म.प्र.)

# न्यायालय कलेक्टर जिला अशोकनगर (म0प्र0)

प्रकरण क्रमांक /272/अ-2003/ 2022-23

//आदेश//

(दिनांक 12/06/2023 को पारित)

कार्यालय वनमण्डाधिकारी सामान्य वन मण्डल जिला अशोकनगर द्वारा, राजघाट जलजीवन मिशन में वन विभाग की भूमि जाने से उसके बदले में वन विभाग को भूमि हस्तांतरण किये जाने हेतु आवेदन पत्र पेश कर, आवेदन पत्र में पटवारी हल्का बल्देवपुर, ग्राम बघनरी स्थित राजस्व भूमि सर्वे नं. 536 रकवा 3.240 है0, 538 रकवा 5.226 है0 कुल कित्ता 02 रकवा 8.466 है0 भूमि वन विभाग को हस्तांतरित किये की मांग की गई है।

पटवारी एवं राजस्व निरीक्षक द्वारा प्रतिवेदन दिनांक 26.04.2023 से ग्राम बघनरी स्थित शासकीय भूमि सर्वे नं. 536 रकवा 3.240 है0 व 538 रकवा 5.226 है0 नोईयत पठार भूमि को वन विभाग के लिये हस्तांतरित की जाने की अनुशंसा की गई है।

तहसीलदार ईसागढ़ द्वारा अपने प्रतिवेदन दिनांक 28.04.2023 में उल्लेख किया है कि, ग्राम बघनरी स्थित शासकीय भूमि सर्वे नं. 536 रकवा 3.240 है0 व 538 रकवा 5.226 है0 नोईयत पठार भूमि को वन विभाग के लिये हस्तांतरण हेतु प्रस्तावित उपरोक्त भूमि के हस्तांतरण से ग्राम की निरस्त भूमि पर कोई विपरीत प्रभाव नहीं होगा, भूमि वन विभाग को हस्तांतरित किये जाने की अनुशंसा की गई है।

अनुविभागीय अधिकारी ईसागढ़ द्वारा अपने प्रतिवेदन दिनांक 09.06.2023 में प्रतिवेदित किया है कि, ग्राम बघनरी स्थित भूमि सर्वे नं. 536 रकवा 3.240 है0 व 538 रकवा 5.226 है0 नोईयत पठार भूमि को वन विभाग के लिये हस्तांतरण बावत विधिवत ऑनलाईन विज्ञप्ति जारी कर, स्थानीय समाचार पत्रों में विज्ञप्ति का प्रकाशन कराया गया, अन्दर म्याद कोई आपत्ति प्राप्त नहीं हुई है। ग्राम बघनरी स्थित भूमि सर्वे नं. 536 रकवा 3.240 है0 व 538 रकवा 5.226 है0 नोईयत पठार भूमि को वन विभाग के लिये हस्तांतरण किये जाने की अनुशंसा की गई है।

तहसीलदार ईसागढ़ एवं अनुविभागीय अधिकारी ईसागढ़ के प्रतिवेदन का अवलोकन किया गया। राजघाट जल जीवन मिशन में वन विभाग की भूमि जाने से उसके बदले में वन विभाग को भूमि सर्वे नं. 536 रकवा 3.240 है0 व 538 रकवा 5.226 है0 कुल कित्ता 02 रकवा 8.466 है0 नोईयत पठार को, वन विभाग (म0प्र0 शासन) को हस्तांतरित किये जाने हेतु जिला नजूल निर्वर्तन समिति द्वारा सहमति दी गई है। उपरोक्त भूमि म0प्र0भू0रा0सं0 1959 की धारा 233 एवं 237 के प्रावधान अनुसार भूमि का वन विभाग को हस्तांतरित की जाती है। वन विभाग द्वारा आवेदित भूमि का उपयोग वैकल्पिक वृक्षारोपण के लिये किया जायेगा। उक्त भूमि का उपयोग नियत प्रयोजन किया जायेगा, अन्यथा की स्थिति में आदेश स्वतः निरस्त माना जायेगा।

अतः यह प्रकरण समाप्त किया जाता है। प्रकरण आरसीएमएस एवं दायरा अंक से कम होकर दाखिल रिकॉर्ड हो।

  
कलेक्टर

म जिला अशोकनगर (म.प्र.)

पुष्प.प्रकरण क्रमांक /272 /अ-20(3)/ 2022-23

अशोकनगर दिनांक 12 /06 /2022

प्रतिलिपि:

1. प्रमुख सचिव महोदय, म0प्र0 शासन राजस्व विभाग भोपाल की ओर सूचनार्थ।
2. आयुक्त महोदय, ग्वालियर संभाग ग्वालियर की ओर सूचनार्थ।
3. वनमण्डलाधिकारी सामान्य वन मण्डल अशोकनगर की ओर सूचनार्थ।
4. अनुविभागीय अधिकारी अनुभाग ईसागढ़ की ओर सूचनार्थ।
5. तहसीलदार तहसील ईसागढ़ की ओर सूचनार्थ, पटवारी अभिलेख में अमल कशकर खसरा प्रतिलिपि प्रस्तुत करें।
6. नजूल शाखा जिला अशोकनगर की ओर सूचनार्थ।



कलेक्टर

जिला अशोकनगर (म.प्र.)



मध्य प्रदेश कम्प्यूटरीकृत भू-अभिलेख  
खसरी

प्रथम एक (नियम 6 देखिए)  
मध्य प्रदेश भू-संरक्षण संहिता (भू-संरक्षण तथा भू-अभिलेख) नियम, 2020

CLR No. : 11123112136

| भूमि के पंजीकरण का प्रकार (सर्वेक्षण/संख्या/संख्या) |            | पट्टा संख्या (सर्वेक्षण/संख्या/संख्या) |                           | पट्टा संख्या (सर्वेक्षण/संख्या/संख्या)                 |   | पट्टा संख्या (सर्वेक्षण/संख्या/संख्या) |   | पट्टा संख्या (सर्वेक्षण/संख्या/संख्या) |    | पट्टा संख्या (सर्वेक्षण/संख्या/संख्या) |    | पट्टा संख्या (सर्वेक्षण/संख्या/संख्या) |   |
|---|------------|--|---------------------------|--|---|--|---|--|----|--|----|--|---|
| 1   | 2          | 3                                      | 4                         | 5  | 6 | 7                                      | 8 | 9                                      | 10 | 11                                     | 12 | व्याख्या                               |   |
| 136406<br>9283                                      | 536<br>(S) |  | 3.2400<br>हेक्टेयर        | (शासकीय)<br>वन विभाग मध्य प्रदेश शासन<br>शासकीय संस्था | 1 |  |   |  |    |  |    |  | न्यायालय कलेक्टर के प्रकरण क्र. 0272अ-20(3)2022-23,<br>अर्द्ध दि. 12/06/2023 के अनुसार भू-अभिलेख अद्यतित। |
| 82RMO<br>PDAUN<br>EYHO                              |            |  | पट्टा<br>3.2400<br>₹.0.00 |  |   |  |   |  |    |  |    |  |   |



मध्य प्रदेश का न्यायिक प्रशासन  
मुख्य न्यायाधीश

मध्य प्रदेश पुराणस्य संहिता (पू-संशोधन तथा पू-अभिलेख) नियम, 2020

CLR No.: 11123112198

| ग्राम: बघनरी        |  | पटवारी हत्का: बल्लभपुर                       |   | राजकीय ईसागर   |  | पुमि पर निष्ठान तथा प्रचार  |   | विवरण: अशोकनगर                                       |   | वर्ष: 2024-2025   |  |
|---------------------|--|--|---|--|--|---|---|--|---|---|--|
| पुमि के पान की आइडी | पुमि के पान का प्रकार (संशोधन/संशोधक/संशोधक) | पुमि के पान का प्रकार (संशोधन/संशोधक/संशोधक) | पुमि के पान का प्रकार (संशोधन/संशोधक/संशोधक)  | पुमि के पान का प्रकार (संशोधन/संशोधक/संशोधक)                                       | पुमि के पान का प्रकार (संशोधन/संशोधक/संशोधक) | पुमि के पान का प्रकार (संशोधन/संशोधक/संशोधक)  | पुमि के पान का प्रकार (संशोधन/संशोधक/संशोधक)                              | पुमि के पान का प्रकार (संशोधन/संशोधक/संशोधक)         | पुमि के पान का प्रकार (संशोधन/संशोधक/संशोधक)                            | पुमि के पान का प्रकार (संशोधन/संशोधक/संशोधक)                            | पुमि के पान का प्रकार (संशोधन/संशोधक/संशोधक)   |
| 1                   | 2  | 3  | 4   | 5  | 6  | 7   | 8   | 9  | 10  | 11  | 12   |
| 136463<br>4707      | 538<br>(S)                                   | पुमि के पान का प्रकार (संशोधन/संशोधक/संशोधक) | 1. सेक्टर (रेक्टैंगल/नॉन-रेक्टैंगल)<br>2. पुमि के पान का प्रकार (संशोधन/संशोधक/संशोधक)<br>3. पुमि के पान का प्रकार (संशोधन/संशोधक/संशोधक) | 1. पुनिलाली का नाम, उसकी माता/पिता / पति का नाम तथा निवास का पता<br>2. शासकीय पुमि | पुमि के पान का प्रकार (संशोधन/संशोधक/संशोधक) | 1. सरकारी पट्टेदार का नाम, उसकी माता/पिता/पति का नाम तथा निवास का पता<br>2. पुमि के पान का प्रकार (संशोधन/संशोधक/संशोधक)<br>3. पुमि के पान का प्रकार (संशोधन/संशोधक/संशोधक) | नीचकी कवक (यदि कोई हो) का नाम, उसकी माता/पिता/पति का नाम तथा निवास का पता | 1. बंधक<br>2. दुष्टिबंधक<br>3. पू-अर्थन प्रक्रियाधीन | फसल के अर्थन<br>फसल के अर्थन<br>1. खरीफ<br>2. रबी<br>3. जायद<br>4. अन्य | फसल के अर्थन<br>फसल के अर्थन<br>1. खरीफ<br>2. रबी<br>3. जायद<br>4. अन्य | 1. पुमि के सिवाई संबंधी प्राधिकारिता<br>2. पुमि पर सरचना/वृक्ष<br>3. अन्य अप्रियोजना<br>4. वृक्ष के दौरान कोल्लेज संख्या (1) से (9) तक में प्रसिद्धियों में सुधार के अर्थन |
| 52260<br>रेक्टैयर   | 52260<br>पठार                                | 52260<br>पाटक (रु. में)                      | (शासकीय) वन विभाग मध्यप्रदेश शासन शासकीय संस्था   | 1  |  |   |   |  |   |   | न्यायालय कलेक्टर के प्रकरण क्र. 0272/अ-20(3)/2022-23, आदेश दि. 12/06/2023 के अनुसार पू-अभिलेख अद्यतित।   |