



क्र./SEML/SW/FC/76

दिनांक – 22.04.2024

प्रति,

- 1) वन मंडल अधिकारी
सामान्य वन मंडल, उमरिया (म.प्र.)
- 2) वन मंडल अधिकारी
सामान्य वन मंडल, दक्षिण शहडोल (म.प्र.)

विषय - वन मंडल दक्षिण शहडोल के परिक्षेत्र शहडोल के विभिन्न खसरो के रकबा 15.549 हे. राजस्व वनभूमि एवं वन मंडल उमरिया के परिक्षेत्र घुनघुटी के वन कक्ष RF-227 & PF-779 के रकबा 46.488 हे. तथा विभिन्न खसरो की रकबा 18.553 हे राजस्व वनभूमि कुल रकबा 80.59 हे. वनभूमि में शाहपुर पश्चिम कोल ब्लॉक अंतर्गत भूमिगत कोयला उत्खनन तथा उपरिसतह उपयोग के व्यपवर्तन का – मेसर्स सारडा एनर्जी एंड मिनरल्स लिमिटेड, रायपुर (छत्ती) का प्रस्ताव ।

सन्दर्भ:-


- 1) भारत सरकार, पर्यावरण, वन एवं जलवायु मंत्रालय, नई दिल्ली द्वारा जारी सैद्धांतिक सहमति/प्रथम चरण की अनुमति दिनांक 12.02.2024
- 2) अपर प्रधान मुख्य वन संरक्षक (भू- प्रबंध), मध्य प्रदेश, भोपाल का पत्र क्रमांक/एफ-1/839/2023/10-11/1115 भोपाल, दिनांक 19/02/2024
- 3) वनमंडलाधिकारी, वन मंडल दक्षिण शहडोल का पत्र क्रमांक/मा.चि./2024/2602 दिनांक 22.02.2024
- 4) वनमंडलाधिकारी, वन मंडल उमरिया का पत्र क्रमांक/मा.चि./2024/1034 दिनांक 16.04.2024

महोदय,

विषयान्तर्गत संदर्भित पत्रों द्वारा दिए गए दिशा निर्देशों के अनुसार भारत सरकार, पर्यावरण, वन एवं जलवायु मंत्रालय, नई दिल्ली द्वारा जारी सैद्धांतिक सहमति/प्रथम चरण की अनुमति दिनांक 12.02.2024 में अधिरोपित शर्तों का पालन प्रतिवेदन ऑनलाइन प्रस्ताव में अपलोड करते हुए आपकी ओर हार्ड कॉपी में 4 प्रतियों में सादर संप्रेषित है ।

संलग्न – उपरोक्तानुसार

वास्ते, सारडा एनर्जी & मिनरल्स लिमिटेड,



एस. एस. श्रीवास्तव
उपाध्यक्ष – कोल माइंस



प्रतिलिपि:-

- 1) अपर प्रधान मुख्य वन संरक्षक (भू- प्रबंध), भोपाल, मध्य प्रदेश की ओर सूचनार्थ संप्रेषित ।
- 2) मुख्य वन संरक्षक, शहडोल वृत्त, शहडोल, मध्य प्रदेश की ओर सूचनार्थ संप्रेषित ।

Point wise compliance to the conditions as mentioned in the **In-principle/Stage-I** approval letter dated 12.02.2024

S.No	Condition	Compliance by User Agency
i	Legal status of the diverted forest land shall remain unchanged;	Agreed.
ii	Wildlife Management plan for area within 10 km radius of the project shall be prepared and implemented at the cost of user agency;	Wildlife Management Plan has been prepared and submitted on 09.12.2023. Since the same is under approval, an amount of 2% of the project cost i.e. Rs. 8.44 Crores has been deposited in Madhya Pradesh CAMPA account. Copy of proof of payment is enclosed as Annexure-I
iii	For effective protection, the forest area within the mining lease shall be fenced with chain link fencing and gap planting, approximately in up to twenty percent of the gross area, will be carried out at the cost of user agency;	Undertaking is enclosed as Annexure-II .
iv	The state shall ensure that no underground mining activities are carried out upto 30 meters on both sides of the Nalas within the mining lease;	Agreed. Undertaking is enclosed as Annexure-III
v	The NPV shall be deposited as per the provisions/guidelines laid down under the Van (Sanrakshan Evam Samvardhan) Adhiniyam, 1980 in view of the surface strain predicted by the 3-D prediction model;	The maximum predicted surface strain of Sahapur West Coal Block is 9.45mm/m and hence 10% applicable NPV, is to be paid. Accordingly in line with the demand note received from State Forest Department NPV of Rs 19,10,335 for 15.549 Ha Revenue Forest in South Shahdol Division and Rs 79,90,872 for 65.041 Ha Forest and Revenue Forest in Umaria Division has been deposited in Madhya Pradesh CAMPA account. Copy of payment proof is enclosed as Annexure - IV & V .
vi	As intimated by the state, there is no further requirement of forest land for coal transportation/ evacuation in the instant case and accordingly no future proposal for diversion of forest land for coal transportation/evacuation shall be considered/ submitted. An undertaking in this regard shall be submitted by the state/user agency;	Undertaking is enclosed as Annexure-VI .



vii	At the time of payment of the Net Present value (NPV) at the then prevailing rate, the User Agency shall furnish an undertaking to pay the additional amount of NPV, if so determined, as per the final decision of the Hon'ble Supreme Court of India;	Undertaking is enclosed as Annexure-VII .
viii	All the funds received from the user agency under the project, except the funds realized for regeneration / demarcation of safety zone, shall be transferred to Ad-hoc CAMPA in the Savings Bank Account pertaining to the State concerned;	Payment towards NPV and Wildlife Management Plan has been deposited in Madhya Pradesh CAMPA account. Copy of proof of payment is enclosed as Annexure-VIII .
ix	The State Government shall complete settlement of rights, in terms of the Scheduled Tribes and Traditional Forest Dwellers (Recognition of Forest Rights) Act, 2006, if any, on the forest land to be diverted as per the sub-rule (7) of Rule 11 of the Van (Sanrakshan Evam Samvardhan) Rules, 2023;	Copy of duly signed Form-II, Minutes of the District Level FRA Committee, Minutes of Sub-Divisional Level FRA Committee, Gram Sabha Resolutions of 15.549 Ha Revenue Forest Land of Shahdol is enclosed as Annexure-IX . Copy of Minutes of Sub-Divisional Level FRA Committee, Gram Sabhas of 65.041 Ha Forest and Revenue Forest Land of Umaria is enclosed as Annexure-X . Since Model Code of Conduct is prevailing, Meeting of District Level FRA Committee of Umaria cannot be organized, hence an Undertaking regarding submission of duly signed Form-II and Minutes of the District Level FRA Committee for 65.041 Ha Forest and Revenue Forest Land of Umaria after Grant of Stage-II Approval and before issuance of order for diversion from State Govt is enclosed as Annexure-XI .
x	The State Government shall upload the KML files of the area under diversion in the E-green watch portal of FSI, before handing over forest land to the user agency;	To be complied by State Forest Department at appropriate time.
xi	The R&R plan shall be implemented as per the R&R Policy of State Government in consonance with National R&R Policy, Government of India before the commencement of the project work and implementation. The said R&R Plan will be monitored by the State Government/Regional Office of MoEF&CC along with indicators for monitoring and expected observable milestones;	Since the instant proposal is of Under Ground Coal Mining, no displacement is envisaged therefore no R&R is required.




xii	The User Agency shall undertake mining in a phased manner after taking due care for reclamation of the mined over area. The concurrent reclamation plan as per the approved mining plan shall be executed by the User Agency from the very first year, and an annual report on implementation thereof shall be submitted to the Nodal officer, in the concerned State Government and the concerned Regional office of the Ministry. If it is found from the annual report that the activities indicated in the concurrent reclamation plan are not being executed by the user Agency, the Nodal Officer or the concern Regional Office of the Ministry may direct that the mining activities shall remain suspended till such time, such reclamation activities are satisfactorily executed;	The instant proposal is of Underground Coal Mining, therefore progressive reclamation is not required. Moreover there is zero Surface utilization of Forest Land within the Mining Lease area as well. All the surface infrastructure facilities have been planned on Non-Forest Land and the same will be reclaimed at the end of mine life. It is also to mention that Mining and Mine Closure activities will be undertaken as per approved Mine Plan and Mine Closure Plan.
xiii	The user Agency shall obtain the Environment Clearance as per provisions of the Environmental (Protection) Act, 1986, if required;	Environmental Clearance has been obtained on 16.02.2024. Copy is enclosed as Annexure-XII .
xiv	The boundary of the diverted forest land, shall be demarcated on ground at the project cost, by erecting four feet high reinforced cement concrete pillars each inscribed with its serial number, forward and back bearing and distance from pillar to pillar	Undertaking is enclosed as Annexure-XIII .
xv	The User agency, if required, will undertake comprehensive soil conservation measures in the area being diverted at the project cost in consultation with the State Forest Department. A scheme of the same may be submitted along with the compliance report,	Since the instant proposal is of Underground Coal Mining with zero Surface Utilization of Forest Land resulting in no disruption of Soil, comprehensive soil conservation measures are not required.
xvi	No labour camp shall be established on the forest land;	Agreed. Undertaking is enclosed as Annexure-XIV .
xvii	The User Agency shall provide fuels preferably alternate fuels to the labourers and the staff working at the site so as to avoid any damage and pressure on the nearby forest areas;	Agreed. Undertaking is enclosed as Annexure-XV .
xviii	The forest land shall not be used for any purpose other than that specified in the proposal;	Agreed. Undertaking is enclosed as Annexure-XVI .
xix	The layout plan of the proposal shall not be changed without the prior approval of the Central Government;	Agreed. We will abide by the directions and guidelines of the Central Government.
xx	The forest land proposed to be diverted shall under no circumstances be transferred to any other agency, department or person without prior	Agreed. Undertaking is enclosed as Annexure-XVII .





	approval of the Central Government:	
xxi	No damage to the flora and fauna of the adjoining area shall be caused;	Agreed. Undertaking is enclosed as Annexure-XVIII .
xxii	Any tree felling shall be done only when it is unavoidable and that too under strict supervision of the State Forest Department;	The instant proposal is of Underground Coal Mining with zero Surface Utilization of Forest Land therefore no tree felling on forest land is envisaged.
xxiii	The user agency in consultation with the State Government shall create and maintain alternate habitat/home for the avifauna, whose nesting trees are to be cleared in this project. Bird's nests artificially made out of eco-friendly material shall be used in the area, including forest area and human settlements, adjoining the forest area being diverted for the project;	Since the instant proposal is of Underground Coal Mining with zero Surface Utilization of Forest Land therefore no tree felling on forest land is envisaged, hence this activity is not required.
xxiv	The User Agency shall submit six monthly self-compliance reports as on 1st January and 1st July of every year to this office as well as to the Nodal Officer of the State:	Agreed.
xxv	The State Government shall monitor compliance of conditions of Forest Clearance and shall submit in this regard yearly report as on 31st December of every year:	To be complied by State Forest Department at appropriate time.
xxvi	The User Agency and the State Government shall ensure compliance to provisions of the all Acts, Rules, Regulations and Guidelines, for the time being in force, as applicable to the project;	Agreed. Undertaking is enclosed as Annexure-XIX .
xxvii	Any other condition that the concerned Regional Office of this Ministry may stipulate, from time to time, in the interest of conservation, protection and development of forests & wildlife:	Agreed. Undertaking is enclosed as Annexure-XX .
xxviii	Violation of any of these conditions will amount to violation of Van (Sanrakshan Evam Samvardhan) Adhiniyam, 1980 and action would be taken as prescribed in para 1.16 of Chapter 1 of the Consolidated Guidelines and Clarifications on Van (Sanrakshan Evam Samvardhan) Adhiniyam, 1980 as issued by this Ministry's letter dated 29.12.2023	Agreed.



For, **Sarda Energy & Minerals Limited,**



Shiv Shankar Shrivastava
Vice President – Coal Mines



AGENCY COPY	
 	
NEFT / RTGS CHALLAN for CAMPA Funds	
Date : 19-04-2024	
Agency Name.	SARDA ENERGY & MINERALS LIMITED
Application No.	58151378362
MoEF/SG File No.	8-10/2023-FC
Location.	MADHYA PRADESH
Address.	73/A, Central Avenue Nagpur
Amount(in Rs)	94301207/-
Amount in Words : Nine Crore Forty-Three Lakh One Thousand Two Hundred and Seven Rupees Only	
NEFT/RTGS to be made as per following details;	
Beneficiary Name:	MADHYA PRADESH CAMPA
IFSC Code:	UBIN0996335
Pay to Account No.	1507658151378362 Valid only for this challan amount.
Bank Name & Address:	Union Bank Of India FCS Centre, 21/1, III Floor, Jelitta Towers, Mission Road, Bengaluru-560027
<ul style="list-style-type: none"> This Challan is strictly to be used for making payment to CAMPA by NEFT/RTGS only 	

BANK COPY	
 	
NEFT / RTGS CHALLAN for CAMPA Funds	
Date : 19-04-2024	
Agency Name.	SARDA ENERGY & MINERALS LIMITED
Application No.	58151378362
MoEF/SG File No.	8-10/2023-FC
Location.	MADHYA PRADESH
Address:	73/A, Central Avenue Nagpur
Amount(in Rs)	94301207/-
Amount in Words : Nine Crore Forty-Three Lakh One Thousand Two Hundred and Seven Rupees Only	
NEFT/RTGS to be made as per following details;	
Beneficiary Name:	MADHYA PRADESH CAMPA
IFSC Code:	UBIN0996335
Pay to Account No.	1507658151378362 Valid only for this challan amount.
Bank Name & Address:	Union Bank Of India FCS Centre, 21/1, III Floor, Jelitta Towers, Mission Road, Bengaluru-560027
<ul style="list-style-type: none"> This Challan is strictly to be used for making payment to CAMPA by NEFT/RTGS only 	

Note: After making the required payment through challan, if the payment status has not been updated even after 7 working days, then kindly mail a copy of your challan with transaction date and reference id to Email: fcsblr@unionbankofindia.bank , epurse@unionbankofindia.bank, ubin0903710@unionbankofindia.bank

UTR No. UTIBR72024042000034567 AMOUNTING
INR 94301207.00




Sushmita Patnaik
Sushmita Patnaik
S.S. No.: 4090

Details of payment made by SEML in compliance to In-Principle/Stage-I Approval issued by
MoEF dated 12.02.2024

S.No	Particulars	Amount	Demand Raising Authority
1	Payment of 10% of NPV towards 15.549 Ha Revenue Forest Land of Shahdol	19,10,335	DFO South Shahdol
2	Payment of 10% of NPV towards 65.041 Ha Forest & Revenue Forest Land of Umaria	79,90,872	DFO Umaria
3	Payment of 2% of the project cost in line with Para 1.22 of Chapter 1 of Consolidated Guidelines and Clarifications issued under Van (Sanrakshan Evam Samvardhan) Adhiniyam, 1980 and Van (Sanrakshan Evam Samvardhan) Rules,2023	8,44,00,000	APCCF Land Management, Bhopal
Total		9,43,01,207	(Rs Nine Crore Forty Three Lakhs One Thousand Two Hundred and Seven only)

File
25/4/24



SANDA ENERGY & MINERALS LTD.
RAIPUR

Industrial Growth Center, Siltara
Raipur (CG) 493111, India
Tel: +91, 771 2216100
Fax : +91 771 2216198/99
PAN No.: AAACR6149L
CIN : L27100MH1973PLC 016617
www.seml.co.in
info@seml.co.in

An ISO 9001, ISO 14001 & ISO 45001
Certified Company



Annexure- II


Ref No.- SEML/SW/FC/ 63

Date-20.04.2024

UNDERTAKING

I, Shiv Shankar Shrivastava, by the virtue of powers delegated to me by M/s Sarda Energy & Minerals Limited through Board Resolution dated 05th October 2021, undertake that we shall bear the cost towards chain link fencing and gap planting as stipulated in **condition no. iii of In-Principle/Stage-I Approval** dated 12.02.2024 accorded by Forest Conservation Division, Ministry of Environment, Forest and Climate Change, Govt. of India.

For, Sarda Energy & Minerals Limited,


20/4/2024

SS Shrivastava
Vice President – Coal Mines



Industrial Growth Center, Siltara
Raipur (CG) 493111, India
Tel: +91 771 2216100
Fax : +91 771 2216198/99
PAN No.: AAACR6149L
CIN : L27100MH1973PLC 016617
www.seml.co.in
info@seml.co.in

An ISO 9001, ISO 14001 & ISO 45001
Certified Company



Annexure- III


Ref No.- SEML/SW/FC/ 64

Date-20.04.2024

UNDERTAKING



I, Shiv Shankar Shrivastava, by the virtue of powers delegated to me by M/s Sarda Energy & Minerals Limited through Board Resolution dated 05th October 2021, undertake that a safety barrier of 30 meters on both sides of the Nallah within the Mining Lease shall be maintained.



For, **Sarda Energy & Minerals Limited,**


20/4/2024

SS Shrivastava
Vice President – Coal Mines



AGENCY COPY	
 	
NEFT / RTGS CHALLAN for CAMPA Funds	
Date : 19-04-2024	
Agency Name.	SARDA ENERGY & MINERALS LIMITED
Application No.	58151378362
MoEF/SG File No.	8-10/2023-FC
Location.	MADHYA PRADESH
Address.	73/A, Central Avenue Nagpur
Amount(in Rs)	94301207/-
Amount in Words :Nine Crore Forty-Three Lakh One Thousand Two Hundred and Seven Rupees Only	
NEFT/RTGS to be made as per following details;	
Beneficiary Name:	MADHYA PRADESH CAMPA
IFSC Code:	UBIN0996335
Pay to Account No.	1507658151378362 Valid only for this challan amount.
Bank Name & Address:	Union Bank Of India FCS Centre,21/1, III Floor, Jelitta Towers, Mission Road, Bengaluru-560027
• This Challan is strictly to be used for making payment to CAMPA by NEFT/RTGS only	

BANK COPY	
 	
NEFT / RTGS CHALLAN for CAMPA Funds	
Date : 19-04-2024	
Agency Name.	SARDA ENERGY & MINERALS LIMITED
Application No.	58151378362
MoEF/SG File No.	8-10/2023-FC
Location.	MADHYA PRADESH
Address:	73/A, Central Avenue Nagpur
Amount(in Rs)	94301207/-
Amount in Words :Nine Crore Forty-Three Lakh One Thousand Two Hundred and Seven Rupees Only	
NEFT/RTGS to be made as per following details;	
Beneficiary Name:	MADHYA PRADESH CAMPA
IFSC Code:	UBIN0996335
Pay to Account No.	1507658151378362 Valid only for this challan amount.
Bank Name & Address:	Union Bank Of India FCS Centre, 21/1, III Floor, Jelitta Towers, Mission Road, Bengaluru-560027
• This Challan is strictly to be used for making payment to CAMPA by NEFT/RTGS only	

Note:After making the required payment through challan, if the payment status has not been updated even after 7 working days, then kindly mail a copy of your challan with transaction date and reference id to Email: fcsblr@unionbankofindia.bank , epurse@unionbankofindia.bank, ubin0903710@unionbankofindia.bank

UTR No. UTIBR72024042000034567 AMOUNTING
INR 94301207.00




Sushmita Patnaik
Sushmita Patnaik
S.S. No.:4090

Details of payment made by SEML in compliance to In-Principle/Stage-I Approval issued by MoEF dated 12.02.2024

S.No	Particulars	Amount	Demand Raising Authority
✓	Payment of 10% of NPV towards 15.549 Ha Revenue Forest Land of Shahdol	19,10,335	DFO South Shahdol
2	Payment of 10% of NPV towards 65.041 Ha Forest & Revenue Forest Land of Umaria	79,90,872	DFO Umaria
3	Payment of 2% of the project cost in line with Para 1.22 of Chapter 1 of Consolidated Guidelines and Clarifications issued under Van (Sanrakshan Evam Samvardhan) Adhinyam, 1980 and Van (Sanrakshan Evam Samvardhan) Rules, 2023	8,44,00,000	APCCF Land Management, Bhopal
Total		9,43,01,207	(Rs Nine Crore Forty Three Lakhs One Thousand Two Hundred and Seven only)

[Handwritten signature]
24/2/24


AGENCY COPY	
	
NEFT / RTGS CHALLAN for CAMPA Funds Date : 19-04-2024	
Agency Name.	SARDA ENERGY & MINERALS LIMITED
Application No.	58151378362
MoEF/SG File No.	8-10/2023-FC
Location.	MADHYA PRADESH
Address.	73/A, Central Avenue Nagpur
Amount(in Rs)	94301207/-
Amount in Words :Nine Crore Forty-Three Lakh One Thousand Two Hundred and Seven Rupees Only	
NEFT/RTGS to be made as per following details;	
Beneficiary Name:	MADHYA PRADESH CAMPA
IFSC Code:	UBIN0996335
Pay to Account No.	1507658151378362 Valid only for this challan amount.
Bank Name & Address:	Union Bank Of India FCS Centre,21/1, III Floor, Jelitta Towers, Mission Road, Bengaluru-560027
<ul style="list-style-type: none"> This Challan is strictly to be used for making payment to CAMPA by NEFT/RTGS only 	

BANK COPY	
	
NEFT / RTGS CHALLAN for CAMPA Funds Date : 19-04-2024	
Agency Name.	SARDA ENERGY & MINERALS LIMITED
Application No.	58151378362
MoEF/SG File No.	8-10/2023-FC
Location.	MADHYA PRADESH
Address:	73/A, Central Avenue Nagpur
Amount(in Rs)	94301207/-
Amount in Words :Nine Crore Forty-Three Lakh One Thousand Two Hundred and Seven Rupees Only	
NEFT/RTGS to be made as per following details;	
Beneficiary Name:	MADHYA PRADESH CAMPA
IFSC Code:	UBIN0996335
Pay to Account No.	1507658151378362 Valid only for this challan amount.
Bank Name & Address:	Union Bank Of India FCS Centre, 21/1, III Floor, Jelitta Towers, Mission Road, Bengaluru-560027
<ul style="list-style-type: none"> This Challan is strictly to be used for making payment to CAMPA by NEFT/RTGS only 	

Note:After making the required payment through challan, if the payment status has not been updated even after 7 working days, then kindly mail a copy of your challan with transaction date and reference id to Email: fcsblr@unionbankofindia.bank , epurse@unionbankofindia.bank, ubin0903710@unionbankofindia.bank

UTR No. UTIBR72024042000034567 AMOUNTING
INR 94301207.00



Sushmita Patnaik
Sushmita Patnaik
S.S. No.:4090

Details of payment made by SEML in compliance to In-Principle/Stage-I Approval issued by MoEF dated 12.02.2024

S.No	Particulars	Amount	Demand Raising Authority
1	Payment of 10% of NPV towards 15.549 Ha Revenue Forest Land of Shahdol	19,10,335	DFO South Shahdol
2	Payment of 10% of NPV towards 65.041 Ha Forest & Revenue Forest Land of Umaria	79,90,872	DFO Umaria
3	Payment of 2% of the project cost in line with Para 1.22 of Chapter 1 of Consolidated Guidelines and Clarifications issued under Van (Sanrakshan Evam Samvardhan) Adhinyam, 1980 and Van (Sanrakshan Evam Samvardhan) Rules,2023	8,44,00,000	APCCF Land Management, Bhopal
Total		9,43,01,207	(Rs Nine Crore Forty Three Lakhs One Thousand Two Hundred and Seven only)



Industrial Growth Center, Siltara
Raipur (CG) 493111, India
Tel: +91 771 2216100
Fax : +91 771 2216198/99
PAN No.: AAACR6149L
CIN : L27100MH1973PLC 016617
www.seml.co.in
info@seml.co.in

An ISO 9001, ISO 14001 & ISO 45001
Certified Company



Annexure- VI

Ref No.- SEML/SW/FC/ 65

Date-20.04.2024

UNDERTAKING

I, Shiv Shankar Shrivastava, by the virtue of powers delegated to me by M/s Sarda Energy & Minerals Limited through Board Resolution dated 05th October 2021, undertake that we shall not use any Forest Land within the Mining Lease Area towards surface infrastructure as well as for Coal Transportation/Evacuation and also not submit any proposal for such Forest Diversion in future. It is further to affirm that the entire 80.59 Ha of Forest and Revenue Forest Area within the mining lease area will remain undisturbed.

For, **Sarda Energy & Minerals Limited,**

SS Shrivastava
Vice President – Coal Mines



Industrial Growth Center, Siltara
Raipur (CG) 493111, India
Tel: +91 771 2216100
Fax : +91 771 2216198/99
PAN No.: AAACR6149L
CIN : L27100MH1973PLC 016617
www.seml.co.in
info@seml.co.in

An ISO 9001, ISO 14001 & ISO 45001
Certified Company



Annexure-VII

Ref No.- SEML/SW/FC/ 66


Date-20.04.2024


UNDERTAKING



I, Shiv Shankar Shrivastava, by the virtue of powers delegated to me by M/s Sarda Energy & Minerals Limited through Board Resolution dated 05th October 2021, undertake that we shall pay the additional amount of Net Present Value, if so determined, as per the final decision of the Hon'ble Supreme Court of India.

For, Sarda Energy & Minerals Limited,

S.S. Shrivastava
Vice President – Coal Mines.



AGENCY COPY	
 	
NEFT / RTGS CHALLAN for CAMPA Funds	
Date : 19-04-2024	
Agency Name.	SARDA ENERGY & MINERALS LIMITED
Application No.	58151378362
MoEF/SG File No.	8-10/2023-FC
Location.	MADHYA PRADESH
Address.	73/A, Central Avenue Nagpur
Amount(in Rs)	94301207/-
Amount in Words :Nine Crore Forty-Three Lakh One Thousand Two Hundred and Seven Rupees Only	
NEFT/RTGS to be made as per following details;	
Beneficiary Name:	MADHYA PRADESH CAMPA
IFSC Code:	UBIN0996335
Pay to Account No.	1507658151378362 Valid only for this challan amount.
Bank Name & Address:	Union Bank Of India FCS Centre,21/1, III Floor, Jelitta Towers, Mission Road, Bengaluru-560027
• This Challan is strictly to be used for making payment to CAMPA by NEFT/RTGS only	

BANK COPY	
 	
NEFT / RTGS CHALLAN for CAMPA Funds	
Date : 19-04-2024	
Agency Name.	SARDA ENERGY & MINERALS LIMITED
Application No.	58151378362
MoEF/SG File No.	8-10/2023-FC
Location.	MADHYA PRADESH
Address:	73/A, Central Avenue Nagpur
Amount(in Rs)	94301207/-
Amount in Words :Nine Crore Forty-Three Lakh One Thousand Two Hundred and Seven Rupees Only	
UTR No. 9 UTIBR72024042000034567	
NEFT/RTGS to be made as per following details;	
Beneficiary Name:	MADHYA PRADESH CAMPA
IFSC Code:	UBIN0996335
Pay to Account No.	1507658151378362 Valid only for this challan amount.
Bank Name & Address:	Union Bank Of India FCS Centre, 21/1, III Floor, Jelitta Towers, Mission Road, Bengaluru-560027
• This Challan is strictly to be used for making payment to CAMPA by NEFT/RTGS only	

Note:After making the required payment through challan, if the payment status has not been updated even after 7 working days, then kindly mail a copy of your challan with transaction date and reference id to Email: fcsblr@unionbankofindia.bank , epurse@unionbankofindia.bank, ubin0903710@unionbankofindia.bank

UTR No. UTIBR72024042000034567 AMOUNTING
INR 94301207.00


Sushmita Patnaik
S.S. No.:4090

Details of payment made by SEML in compliance to In-Principle/Stage-I Approval issued by MoEF dated 12.02.2024

S.No	Particulars	Amount	Demand Raising Authority
1	Payment of 10% of NPV towards 15.549 Ha Revenue Forest Land of Shahdol	19,10,335	DFO South Shahdol
2	Payment of 10% of NPV towards 65.041 Ha Forest & Revenue Forest Land of Umaria	79,90,872	DFO Umaria
3	Payment of 2% of the project cost in line with Para 1.22 of Chapter 1 of Consolidated Guidelines and Clarifications issued under Van (Sanrakshan Evam Samvardhan) Adhinyam, 1980 and Van (Sanrakshan Evam Samvardhan) Rules, 2023	8,44,00,000	APCCF Land Management, Bhopal
Total		9,43,01,207	(Rs Nine Crore Forty Three Lakhs One Thousand Two Hundred and Seven only)



FORM-II

(for projects other than linear projects)

Government of Madhya Pradesh

Office of the District Collector - Shahdol

No..... 1220

Dated... 22/2/20


To WHOSOEVER IT MAY CONCERN

In compliance of the Ministry of Environment and Forests (MoEF), Government of India's letter No.11-9/98-FC (pt.) dated 3rd August 2009 wherein the MoEF issued guidelines on submission of evidences for having initiated and completed the process of settlement of rights under the Scheduled Tribes and Other Traditional Forest Dwellers (Recognition of Forest Right) Act, 2006 ('FRA', for short) on the forest land proposed to be diverted for non-forest purposes, it is certified that 15.549 hectare of Revenue forest land proposed to be diverted in favour of M/s Sarda Energy & Minerals Limited for Underground Mining of Coal from Sahapur West Coal Mine in Shahdol district falls within jurisdiction of Kathautiya and Khamharia Kalan villages in Sohagpur tehsil.

It is further certified that:

- (a) the complete process for identification and settlement of rights under the FRA has been carried out for the entire 15.549 hectares of forest area proposed for diversion. A copy of records of all consultations and meetings of the Forest Rights Committee(s), Gram Sabha(s), Sub-Division Level Committee(s) and the District Level Committee are enclosed as annexure "A1" to "A2", annexure "B" and annexure "C".
- (b) the proposal for such diversion (with full details of the project and its implications, in vernacular/ local language) have been placed before each concerned Gram Sabha of forest-dwellers, who eligible under the FRA;
- (c) the each of concerned Gram Sabha(s), has certified that all formalities/processes under the FRA have been carried out, and that they have given their consent to the proposed diversion and the compensation and ameliorative measures, if any, having understood the purpose and details of proposed diversion. A copy of certificate issued by the gram sabha of Kathautiya and Khamharia Kalan village is enclosed as annexure "A1" to annexure "A2".
- (d) the discussion and decisions on such proposals had taken pace only when there was a quorum of minimum 50% of the members of Gram Sabha present;
- (e) the diversion of forest land for facilities managed by the Government as required under section 3 (2) of the FRA have been completed and the Gram Sabhas have given their consent to it;
- (f) the rights of Primitive Tribal Groups and Pre-Agricultural Communities, where applicable have been specifically safeguarded as per section 3 (1) (e) of the FRA.

Encls.: As above.


(Vandana Vaidya)
Collector, Shahdol

District - Shahdol (M.P.)



कार्यालय कलेक्टर (जनजातीय कार्य) जिला शहडोल MOPRO

जिला स्तरीय वन अधिकार समिति की बैठक दिनांक 15.02.2024 का कार्यवाही विवरण

दिनांक 15.02.2024 को आयोजित जिला स्तरीय वन अधिकार समिति की बैठक में निम्नानुसार शासकीय एवं अशासकीय सदस्य उपस्थित रहे।

श्रीमती वंदना वैद्य
सुश्री श्रद्धा पेन्डे
श्री राजेश बैगा
श्री हरीलाल कोल
श्रीमती रेखा पाव
श्री आनंद राय सिन्हा

कलेक्टर/अध्यक्ष
वन मण्डलाधिकारी
अशासकीय सदस्य
अशासकीय सदस्य
अशासकीय सदस्य
सहायक आयुक्त/सचिव

जिला शहडोल
दक्षिण वनमण्डल शहडोल
जिला पंचायत शहडोल
जिला पंचायत शहडोल
जिला पंचायत शहडोल
जनजातीय कार्य शहडोल

वन संरक्षण अधिनियम 1980 के अंतर्गत वन भूमि के व्यपवर्तन प्रस्ताव ऑनलाईन प्रस्तुत किये जाने हेतु उपखण्ड स्तरीय समिति सोहागपुर द्वारा अनुशंसा सहित मेसर्स सारडा एनर्जी एण्ड मिनरल्स लिमि. के शाहपुर वेस्ट कोल माईन्स के अंतर्गत ग्राम कठौतिया (चुनिया) एवं ग्राम खम्हरिया कला की राजस्व वन भूमि रकवा 15.549 हेक्टेयर का गैर वानिकी प्रयोजन हेतु व्यपवर्तन का प्रस्ताव निम्न विवरण अनुसार प्रस्तुत किया गया है :-

क्र.	यूजर एजेंसी का नाम	उपखण्ड का नाम	प्रस्ताव का विवरण	ग्राम का नाम	ग्राम पंचायत	रकवा (हे. में.)
1	सारडा एनर्जी एण्ड मिनरल्स लिमि.	सोहागपुर	मे. सारडा एनर्जी एण्ड मिनरल्स लिमि. को शहडोल जिले के सोहागपुर तहसील में आवंटित शाहपुर वेस्ट कोल माईन्स हेतु वनभूमि व्यपवर्तन प्रस्ताव हेतु एफ.आर.ए. प्रमाण पत्र प्रदाय बावत।	कठौतिया खम्हरिया कला	चुनिया खम्हरिया कला	0.040 हे. 15.509 हे.
कुल रकवा						15.549 हे.

समिति द्वारा प्रस्ताव के परीक्षणोपरंत पाया गया कि उपरोक्त भूमि पर वन अधिकार पत्र न तो वितरित किए गये है और न ही कोई दावे लबित है। अतः वन अधिकार अधिनियम 2006 नियम 2008 अंतर्गत उक्त परियोजना के क्रियान्वयन हेतु 15.549 हे.राजस्व वनभूमि के लिए अनापत्ति प्रमाण-पत्र जारी करने का निर्णय लिया जाता है।

(श्री राजेश बैगा)
अशासकीय सदस्य

जिला स्तरीय वन अधिकार समिति

(आनंदराय सिन्हा)
सहायक आयुक्त/सचिव

जिला स्तरीय वन अधिकार समिति

(श्री हरीलाल कोल)
अशासकीय सदस्य

जिला स्तरीय वन अधिकार समिति

(सुश्री श्रद्धा पेन्डे)
वनमण्डलाधिकारी/सदस्य

जिला स्तरीय वन अधिकार समिति

(श्रीमती रेखा पाव)
अशासकीय सदस्य

जिला स्तरीय वन अधिकार समिति

(वंदना वैद्य)
कलेक्टर/अध्यक्ष

जिला स्तरीय वन अधिकार समिति

पृ0कमांक/वन अधिकार/47/2024/ 1219

प्रतिलिपि,

- 1 आयुक्त, शहडोल संभाग शहडोल।
- 2 संचालक, जनजातीय क्षेत्रीय विकास योजनाएं MOPRO भोपाल।

शहडोल दिनांक 22/2/2024

- 3 वन मण्डलधिकारी, दक्षिण वनमण्डल शहडोल।
- 4 माननीय सदस्य श्री की ओर सूचनार्थ।
- 5 संभागीय उपायुक्त, जनजातीय एवं अनु0जाति विकास शहडोल संभाग शहडोल।
- 6 अनुविभागीय अधिकारी राजस्व एवं वन अनुविभाग सोहागपुर जिला शहडोल की ओर सूचनार्थ।
- 7 उपाध्यक्ष, मेसर्स सारडा एनर्जी एण्ड मिनरल्स लिमि. शहडोल।
- 8 मुख्य कार्यपालन अधिकारी, जनजपद पंचायत सोहागपुर जिला शहडोल म0प्र0।



सहायक आयुक्त
जनजातीय कार्य शहडोल म.प्र.

कार्यालय उपखण्ड अधिकारी / अध्यक्ष उपखण्ड स्तरीय वनाधिकार समिति, जनपद पंचायत सोहागपुर
कुमाक/ज पंचा/वनाधिकार/ 2107 सोहागपुर दिनांक 12-09-2023

वन अधिकार की मान्यता के अन्तर्गत गठित अनुभाग स्तर
समिति की बैठक की कार्यवाही का विवरण दिनांक 12/09/2023

आज दिनांक 12/09/2023 को उपखण्ड स्तरीय वन अधिकारी समिति की बैठक आयोजित की गई। अनूसूचित जनजाति एवं अन्य परंपरागत वन निवासी (वन अधिकारों की मान्यता) अधिनियम 2006, नियम 2008 के तहत ग्राम पंचायत क्षेत्र चुनिया अंतर्गत ग्राम कठौतिया एवं ग्राम पंचायत क्षेत्र खम्हरिया कलां अंतर्गत ग्राम खम्हरिया कलां में मेसर्स सारडा एनर्जी एण्ड मिनरल्स लिमि. को शहडोल जिले की सोहागपुर तहसील में आवंटित शाहपुर वेस्ट कोल ब्लॉक हेतु ग्राम सभा कठौतिया एवं खम्हरिया कलां के बैठक का ठहराव प्रस्ताव एवं वन अधिकार समिति कठौतिया (चुनिया) एवं खम्हरिया कलां का प्रस्ताव एवं अनुशंसा प्रतिवेदन सहित प्राप्त होने पर उपखण्ड स्तरीय समिति के समक्ष विचारार्थ रखा गया। मेसर्स सारडा एनर्जी एण्ड मिनरल्स लिमि. को शहडोल जिले के सोहागपुर तहसील में आवंटित शाहपुर वेस्ट कोल माइंस के अंतर्गत वन भूमि के व्यपवर्तन हेतु आवेदित राजस्व वन भूमि रकवा 15.549 हे० है जिसका विवरण निम्नानुसार है :-

ग्रामवार राजस्व वन भूमि का विवरण			
क्रमांक	ग्राम	राजस्व वन भूमि रकवा (हे० में०)	कुल योग रकवा (हे० में०)
1	कठौतिया	0.04	0.04
2	खम्हरिया कला	15.509	15.509
योग		15.549	15.549

प्रस्तावित वन भूमि के संबंध में विचार हेतु आज दिनांक 12/09/2023 को उपखण्ड स्तरीय समिति की बैठक आयोजित की गई। जिसमें परीक्षण उपरांत यह पाया गया कि उपरोक्त भूमि पर वन अधिकार पत्र न तो वितरित है और न ही कोई भी दावे लंबित है। ग्राम सभा कठौतिया (चुनिया) एवं खम्हरिया कलां के द्वारा व्यपवर्तन हेतु प्रस्तावित भूमि पर सहमति व्यक्त की गई है। उपरोक्त राजस्व वन भूमि का गैर वानिकी प्रयोजन हेतु व्यपवर्तन नियमानुसार उपखण्ड स्तरीय वन अधिकार समिति द्वारा अनुमोदन किया जाता है।

अतः उपरोक्त प्रस्तावित भूमि पर कोयला खनन हेतु उपखण्ड स्तरीय समिति की अनुशंसा सहित जिला स्तरीय वन अधिकार समिति को प्रेषित किये जाने का निर्णय लिया गया।

राजकुमार कोल

श्री राजकुमार कोल
जनपद सदस्य, ज.पं. सोहागपुर
उपखण्ड स्तरीय वनाधिकार
समिति, सोहागपुर

नानबूली

नानबूली कोल
जनपद सदस्य, ज.पं. सोहागपुर
उपखण्ड स्तरीय वनाधिकार
समिति, सोहागपुर

Vikram Singh

विक्रम सिंह
जनपद सदस्य, ज.पं. सोहागपुर
उपखण्ड स्तरीय वनाधिकार
समिति, सोहागपुर

उपवनमंडलाधिकारी, दक्षिण वनमंडल
सदस्य

उपखण्ड स्तरीय वनाधिकार समिति, सोहागपुर

मुख्य कार्यपालन अधिकारी, ज.पं. सोहागपुर
सचिव

उपखण्ड स्तरीय वनाधिकार समिति, सोहागपुर

अनुविभागीय अधिकारी (राजस्व)
अध्यक्ष


उपखण्ड स्तरीय वनाधिकार समिति, सोहागपुर


वकीलचकार समितिकी बैठक - 12.8.2023

DATE

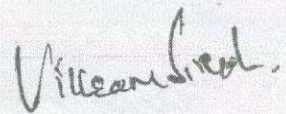
आज दिनांक 12.8.2023 को अनु-
सूचित जाति एवं पारंपरागत जन-
जातियों के अधिनियम 2012 के तहत
सांख्यिक दायों के निपटान हेतु अनु-
सूचित जाति कर्मचारी राज्य सेवाओं की
रूपरेखा में वकीलचकार समिति (सोहापुर)
की बैठक का कार्य जन निर्धारण बैठक में
निर्धारित कर्मचारी एवं समितिके सदस्य
उपस्थित हुए।

① श्रीमती सुखविणी अक्षर
अनुसूचित कर्मचारी (ए.) - gu
सोहापुर

② श्री वेदमती शर्मा सोहन
मुद्रण अभियान कर्मचारी संघ - 
ज.प. सोहापुर

③ श्री बालकृष्ण शर्मा सदस्य - 
80.0 (बन)

④ राजकुमार जोष सदस्य श्रीजुभा कोरे
जनपद पंचायत सदस्य

⑤ श्री विठ्ठल सिंह सदस्य - 
जनपद सदस्य

⑥ श्रीमती नानकुवली देव सदस्य नानकुवली
जनपद सदस्य
अनुसूचित कर्मचारी राज्य सेवा (सोहापुर)
की रूपरेखा में बैठक का कार्य जन निर्धारण
बैठक में निर्धारित कार्य पंचायत चुनिने कर्मचारी

ग्राम कठोविद्या एवं ग्राम पंचायत (खड़ीपा बला
 अंतर्गत ग्राम खड़ीपा में साउथ एन एच
 निजला निमिटेड को शहडोल जिले की
 सहाय्यता वृहत्सिव में आवंटित शहडोल
 वेस्ट कोच बलाक हेतु ग्रामपंचायत कठोविद्या
 एवं खड़ीपा बलाक बंके का कठोविद्या एवं
 खड़ीपा बलाक समिति कठोविद्या (युनिव)
 एवं खड़ीपा बलाक के पुस्तक एवं अनुशासन
 प्रतिक्रम सहित प्राप्त होने पर उपरोक्त
 समिति के समक्ष विचारणीय (संग्रह)।

मे. साउथ एन एच इंजिनियरिंग वि. को
 शहडोल जिले की सहाय्यता वृहत्सिव में आवंटित
 वेस्ट कोच बलाक के अंतर्गत वन भूमि को
 उपरोक्त हेतु आवंटित राजस्व वन भूमि
 रकम 15.549 डेढ़र है निजला निजानुवाद

ग्रामपंचायत राजस्व वन भूमि का विवरण

क्र.सं.	ग्राम पंचायत	ग्राम	राजस्व वन भूमि रकम डेढ़र	कुल योग रकम डेढ़र
01	युनिव	कठोविद्या	0.040	0.040
02	खड़ीपा बलाक	खड़ीपा बलाक	15.509	15.509
		कुल	15.549	15.549

पुस्तक व वन भूमि के समक्ष विचार हेतु आप
 दिनांक 12.9.23 को अंतर्गत (खड़ीपा समिति की कोच
 अनुशासन की रकम निजला निजानुवाद उपरोक्त ग्रामपंचायत
 उपरोक्त भूमि पर वन कोच बलाक पर खड़ीपा बलाक को
 न तैय्यारित निजला निजानुवाद है कोच बलाक की रकम
 लंबित है।

ग्रामपंचायत कठोविद्या (युनिव) एवं खड़ीपा बलाक
 उपरोक्त वन भूमि के पुस्तक व वन भूमि पर सहसति

एक ही है। उपरोक्त राज्य वन भूमि का
— जो वानिकी प्रयोजन हेतु आवंटित निपसायुक्त
उपखण्ड स्वरीप वनसिद्धकार समिति द्वारा
अनुमोदन विधि प्राप्त है।

अब: उपरोक्त पुनर्वासित भूमि पर
कोमलावनन हेतु उप खण्ड स्वरीप भूमि की
अनुमोदन सहित जिवा स्वरीप वन सौधकार
समिति को अग्रिम निप जाने का निर्णय प्रति
किया गया।

अंत में अद्यक्ष महोदय कि अनुमिति
से राज्य की वेब साइट पर जारी है।

12.9.23

Chief Executive Officer
Sempal Panchayat Selangor
State of Selangor

ग्राम सभा - कठौतिया

समक्ष विचारार्थ

कार्यालय ग्राम सभा कठौतिया, ग्राम पंचायत चुनिया
जनपद पंचायत सोहागपुर, जिला शहडोल (म. प्र.)

प्रमाणित किया जाता है कि:-

मेसर्स सारडा एनर्जी & मिनरल्स लिमिटेड की साहपुर पश्चिम कोयला खदान परियोजना से भूमिगत कोयला उत्पादन का कार्य किया जाना प्रस्तावित है। ग्राम पंचायत चुनिया क्षेत्र के ग्राम कठौतिया के राजस्व वन क्षेत्र के खसरा क्रमांक 222 रकबा 0.040 हेक्टेयर के वन भूमि के व्यपवर्तन का प्रस्ताव वन संरक्षण अधिनियम 1980 के अंतर्गत ग्राम सभा के समक्ष विचारार्थ प्रस्तुत हुआ है।

वन भूमि के व्यपवर्तन का प्रस्ताव अनुसूचित जनजाति और अन्य परंपरागत वन निवासी (वन अधिकारों की मान्यता) अधिनियम 2006 के अंतर्गत ग्राम सभा के समक्ष रखा गया है। प्रस्ताव का परिक्षण एवं उस पर चर्चा ग्राम सभा की बैठक दिनांक 14.04.2022 को की गई जिसमें ग्राम सभा के 50 % से अधिक सदस्य उपस्थित थे, जिसमें एक तिहाई से अधिक महिलाएं मौजूद थीं।


ग्राम सभा यह प्रमाणित करती है कि व्यपवर्तन के लिए आवेदित वन भूमि के संपूर्ण क्षेत्र पर अनुसूचित जनजाति और अन्य परंपरागत वन निवासी (वन अधिकारों की मान्यता) अधिनियम 2006 के तहत वन अधिकार पत्रक वितरित नहीं किया गया है न ही कोई दावा लंबित है तथा ग्राम सभा ने अनुसूचित जनजाति और अन्य परंपरागत वन निवासी (वन अधिकारों की मान्यता) अधिनियम 2006 के अंतर्गत समस्त औपचारिकताओं / प्रक्रियाओं का पालन पूर्ण कर लिया है साथ ही ग्राम सभा ने व्यपवर्तन के प्रस्ताव के विवरण को समझ लिया है।

वन भूमि के व्यपवर्तन के फलस्वरूप किये जाने वाले कार्य से पंचायत क्षेत्र के विकास की संभावना है अतः ग्राम सभा एतद द्वारा उक्त कार्य पर एवं परियोजना के लिए अपनी सहमति व्यक्त करती है साथ ही भविष्य में मेसर्स सारडा एनर्जी & मिनरल्स लिमिटेड को परियोजना के लिए दिए जाने वाले खनिपट्टा पर भी अपनी सहमति प्रदान करती है।

संलग्न :- ग्राम सभा की बैठक का कार्यवाही विवरण की छायाप्रति।


सचिव


ग्राम पंचायत - चुनिया
जनपद पंचायत सोहागपुर


अनुपम

प्रधान

ग्राम पंचायत - चुनिया
जनपद पंचायत सोहागपुर

1-215 डेर हेर देपुली मचलक ६३	मि युवकनी
१७२२२२ हेर पाकपाती पीनद डेकोडा	मि (मिडगाडी)
२२२२२२ (बीन) सिट	मि कोरिडिया)
३३३३३३ (मिडगाडी) हेर	मि सोनीबाई
४४४४४४ मचलक ५	मि खेमराज
५५५५५५ हेर देपुमचलक २५	मि उगाबाई
६६६६६६ मचलक ४०	मि खिपर
७७७७७७ (मिडगाडी) कोरिडिया	मि माल
८८८८८८ मचलक २०	मि कहेरा
९९९९९९ मचलक ५	मि मरुडी
१०१०१० मचलक १५	मि गोपि
११११११ मचलक १०	मि चमडिया
१२१२१२ मचलक मीडगाडी ५	मि मधुबाबा
१३१३१३ मचलक २	मि उडुडुबाई
१४१४१४ मचलक ८	
१५१५१५ मचलक ५	
१६१६१६ मचलक २०	
१७१७१७ मचलक १०	
१८१८१८ मचलक ५	
१९१९१९ मचलक ५	
२०२०२० मचलक ५	


 सायब
 ग्राम पंचायत बुनिया
 जनपद पंचायत सोलापुर
 जिला राहोल (म.प्र.)

मकरनिगा
 सरपंच
 ग्राम पंचायत बुनिया
 जनपद पंचायत सोलापुर
 जिला राहोल (म.प्र.)

कार्यवाही रजिस्टर

कार्यालय

क्र.	दिनांक	नाम उपस्थित सदस्य	विषय	संक्षिप्त कार्यवाही	निर्णय	हस्ताक्षर
		हनुमान	विद्यार्थी छात्र	आप विद्यार्थी 15/11/2022 को शिक्षण कार्यवाही	को विद्यार्थी का मंडल	
		दाविदा	एन.ए. इंटरमिडिएट	की कार्यवाही के प्रकृति साध	रखा गया है कि काम	
		राजवीर	एक छात्र का	को विद्यार्थी के प्रकृति साध	का प्रकृति साध	
		गणेश	को विद्यार्थी के प्रकृति साध	का प्रकृति साध	का प्रकृति साध	
		सिमावत	नए विद्यार्थी के प्रकृति साध	का प्रकृति साध	का प्रकृति साध	
		रतना	गणेश का प्रकृति साध	का प्रकृति साध	का प्रकृति साध	
		अशु	गणेश का प्रकृति साध	का प्रकृति साध	का प्रकृति साध	
		सिरमका	गणेश का प्रकृति साध	का प्रकृति साध	का प्रकृति साध	

शाम पंचायत चुनिगा
ग्राम पंचायत चुनिगा
जनपद पंचायत सोनभद्रपुर
जिला शाहील (म.प्र.)


शाम पंचायत चुनिगा
ग्राम पंचायत चुनिगा
जनपद पंचायत सोनभद्रपुर
जिला शाहील (म.प्र.)

ग्राम कठौतिया की वन अधिकार समिति की कार्यवाही दिनांक 14.04.2022 का विवरण।

मेसर्स सारडा एनर्जी & मिनरल्स लिमिटेड द्वारा साहपुर पश्चिम क्रोयला खदान परियोजना से भूमिगत कोयला उत्पादन का कार्य किया जाना प्रस्तावित है। ग्राम पंचायत चुनिया क्षेत्र के ग्राम कठौतिया में उक्त परियोजना में राजस्व वन क्षेत्र का खसरा क्रमांक 222 रकबा 0.040 हेक्टेयर प्रभावित हो रहा है।

उक्त के सम्बन्ध में ग्राम कठौतिया की वन अधिकार समिति ने अनुसूचित जनजाति और अन्य परंपरागत वन निवासी (वन अधिकारियों की मान्यता) अधिनियम 2006 के तहत वन अधिकार पत्रों की समीक्षा की जिसमें समिति के सदस्यगण उपस्थित हुए एवं समीक्षा उपरान्त यह प्रमाणित किया जाता है कि ग्राम कठौतिया स्थित खसरा नंबर 222 पर अनुसूचित जनजाति और अन्य परंपरागत वन निवासी (वन अधिकारियों की मान्यता) अधिनियम 2006 के अंतर्गत वन अधिकार पत्रक वितरित नहीं किया गया है ना ही उक्त खसरा नंबर पर वन अधिकार पत्रक वितरित किये जाने हेतु कोई भी दावा लंबित नहीं है।

अतः उक्त राजस्व वन भूमि का वन संरक्षण अधिनियम 1980 के तहत व्यपवर्तन किया जाना उचित प्रतीत होता है।



अध्यक्ष
वन अधिकार समिति
ग्राम कठौतिया
(से नमू वेगा)

कार्यालय ग्राम सभा खम्हरिया कलां, ग्राम पंचायत खम्हरिया कलां
जनपद पंचायत सोहागपुर, जिला शहडोल (म. प्र.)

प्रमाणित किया जाता है कि:-

मेसर्स सारडा एनर्जी & मिनेरल्स लिमिटेड की साहपुर पश्चिम कोयला खदान परियोजना से भूमिगत कोयला उत्पादन का कार्य किया जाना प्रस्तावित है। ग्राम पंचायत खम्हरिया कलां क्षेत्र के ग्राम खम्हरिया कलां की निम्नानुसार राजस्व वन क्षेत्र के की वन भूमि के व्यपवर्तन का प्रस्ताव वन संरक्षण अधिनियम 1980 के अंतर्गत ग्राम सभा के समक्ष विचारार्थ प्रस्तुत हुआ है:-

क्रमांक	खसरा नंबर	प्रभावित रकबा हेक्टेयर में
1	29	0.101
2	130	0.854
3	133	0.121
4	135	0.045
5	138	0.356
6	140	0.275
7	171	0.474
8	179	0.097
9	193	0.113
10	292	0.219
11	298	0.793
12	299	0.405
13	300	1.983
14	301	0.809
15	302	0.849
16	304	0.405
17	310	0.975
18	317	0.231
19	110	0.336
20	173/1	
21	173/2	0.423
22	173/3	
23	174/1	
24	174/2	0.778
25	176	1.011
26	177	0.101
27	294	0.660

28	305	0.097
29	325	0.101
30	362	0.089
31	363	0.283
32	365/1	2.293
33	365/2	
34	365/3	
35	383/1	0.232


कुल 35 किता कुल प्रभावित रकबा 15.509 हेक्टेयर के ।

वन भूमि के व्यपवर्तन का प्रस्ताव अनुसूचित जनजाति और अन्य परंपरागत वन निवासी (वन अधिकारों की मान्यता) अधिनियम 2006 के अंतर्गत ग्राम सभा के समक्ष रखा गया है। प्रस्ताव का परिक्षण एवं उस पर चर्चा ग्राम सभा की बैठक दिनांक 14.04.2022 को की गई जिसमें ग्राम सभा के 50 % से अधिक सदस्य उपस्थित थे, जिसमें एक तिहाई से अधिक महिलाएं मौजूद थी।


ग्राम सभा यह प्रमाणित करती है कि व्यपवर्तन के लिए आवेदित वन भूमि के संपूर्ण क्षेत्र पर अनुसूचित जनजाति और अन्य परंपरागत वन निवासी (वन अधिकारों की मान्यता) अधिनियम 2006 के तहत वन अधिकार पत्रक वितरित नहीं किया गया है न ही कोई दावा लंबित है तथा ग्राम सभा ने अनुसूचित जनजाति और अन्य परंपरागत वन निवासी (वन अधिकारों की मान्यता) अधिनियम 2006 के अंतर्गत समस्त औपचारिकताओं / प्रक्रियाओं का पालन पूर्ण कर लिया है साथ ही ग्राम सभा ने व्यपवर्तन के प्रस्ताव के विवरण को समझ लिया है।


वन भूमि के व्यपवर्तन के फलस्वरूप किये जाने वाले कार्य से पंचायत क्षेत्र के विकास की संभावना है अतः ग्राम सभा एतद द्वारा उक्त कार्य पर एवं परियोजना के लिए अपनी सहमति व्यक्त करती है साथ ही भविष्य में मेसर्स सारडा एनर्जी & मिनरल्स लिमिटेड को परियोजना के लिए दिए जाने वाले खनिपट्टा पर भी अपनी सहमति प्रदान करती है ।

संलग्न :- ग्राम सभा की बैठक का कार्यवाही विवरण की छायाप्रति।


सचिव

ग्राम पंचायत - खम्हरिया कलां
जनपद पंचायत सोहागपुर


उप सरपंच
ग्राम पंचायत खम्हरिया कला
ज.प.सोहागपुर जिला शहडोल (म.प्र.)
उप प्रधान


सरपंच
ग्राम पंचायत खम्हरिया कला
जनपद पंचायत सोहागपुर
जिला शहडोल (म.प्र.)
प्रधान
ग्राम पंचायत - खम्हरिया कलां
जनपद पंचायत सोहागपुर

कार्यवाही नमूने ग्राम पंचायत स्वच्छता कक्षा जनपद पंचायत सोहाणपुर जिला सहयोग (आर)

2

क्र.सं.	दिनांक	नाम उपरोक्त सपर्यायिक	विषय:-	संक्षिप्त कार्यवाही का विवरण एवं निर्णय
01	02	03	04	05
14	14/2022	श्रीमती नानबाई वैवा प्रवान	प्रस्ताव क्र 02 सारदा एमजी एण्ड मिनेरल्स द्वारा ग्राम समीक्षा कक्षा की शरण वन भूमि के व्यापक वर्गीकरण बावत	आम दिनांक 14.4.2022 को ग्राम पंचायत भवन में समय 12 बजे दिन श्री श्रीमती नानबाई वैवा प्रवान की उपस्थिति में ग्राम सभा संमन हुआ है। बैठक का वीरम पूर्ण रहा। प्रस्तावक श्रीमती वैवा प्रवान द्वारा यह प्रस्ताव रखा गया कि ग्राम स्वच्छता कक्षा के राजस्व वन भूमि के स्वयंसेवा कर्मियों को सारदा एमजी एण्ड मिनेरल्स का व्यापक वर्गीकरण पंजीयन किया जाता है। क्योंकि उक्त वन भूमि व्यापक वर्गीकरण फलस्वरूप सम्पादित कर के जाने वाले कार्य से पंचायत अंतर्गत के विकास की संभावना है। साथ ही उक्त भूमि पर पूर्ण के कोड़े भी वन अधिकार पत्रक पंजीयन नहीं किया गया है। और नही कोड़े कक्षा बांकीत है। यह प्रस्ताव भी रखा गया कि सारदा एमजी एण्ड मिनेरल्स लिमिटेड को यह अधिकार दे दिया जाय। ग्राम पंचायत की कोड़े आपत्ति नहीं होगी क्योंकि स्वयंसेवा कार्य से ग्राम के विकास एवं योगदान के अनुसार सुबेजेक्ट। उपस्थित सदस्यों द्वारा प्रस्ताव को सर्व सहमति से पंजीयन किया जाता है। स्वयंसेवा की विवरण अंकित है (1) 29, 6.10 (2) 130, 0.854 (3) 133, 0.11 (4) 138, 0.045 (5) 138, 0.356 (6) 140, 0.275 (7) 171, 0.474 (8) 179, 0.097 (9) 193, 0.113 (10) 292, 0.219 (11) 298, 0.793 (12) 299, 0.405 (13) 300, 1.983 (14) 301, 0.809 (15) 302, 0.899 (16) 304, 0.405 (17) 310, 0.975 (18) 317, 0.231 (19) 110, 0.336 (20) 173/1 173/2 173/3 0.423 (21) 174/1 (22) 174/2 0.778 (23) 176 1.011 (24) 177 0.101 (25) 294, 0.660 (26) 305 0.097 (27) 328 0.101 (28) 362 0.089 (29) 363 0.283 (30) 365/1 (31) 365/2 (32) 365/3 3.293 (33) 383/1 0.232 कुल 85 कि.मी. का प्रस्तावित कक्षा 15.509 हेक्टर है। समर्पित एवं निर्णय:- उक्त प्रस्ताव को ग्राम सभा सदस्यों द्वारा सर्वसम्मति से कार्यवाही अंतिम रूप में प्रेषित किया गया है।

जनपद पंचायत सोहाणपुर जिला सहयोग (आर) नानबाई
ग्राम अधिकार प्रशासिका कक्षा
ज.प.सोहाणपुर जिला सहयोग (आर)

ग्राम खम्हरिया कलां की वन अधिकार समिति की कार्यवाही दिनांक 11.04.2022 का विवरण

मेसर्स सारडा एनर्जी & मिनरल्स लिमिटेड द्वारा साहपुर पश्चिम कोयला खदान परियोजना से भूमिगत कोयला उत्पादन का कार्य किया जाना प्रस्तावित है। ग्राम पंचायत खम्हरिया कलां क्षेत्र के ग्राम खम्हरिया कलां में उक्त परियोजना में निम्नानुसार राजस्व वन क्षेत्र के की वन भूमि प्रभावित हो रही है।

क्रमांक	खसरा नंबर	प्रभावित रकबा हेक्टेयर में
1	29	0.101
2	130	0.854
3	133	0.121
4	135	0.045
5	138	0.356
6	140	0.275
7	171	0.474
8	179	0.097
9	193	0.113
10	292	0.219
11	298	0.793
12	299	0.405
13	300	1.983
14	301	0.809
15	302	0.849
16	304	0.405
17	310	0.975
18	317	0.231
19	110	0.336
20	173/1	0.423
21	173/2	
22	173/3	
23	174/1	0.778
24	174/2	
25	176	1.011
26	177	0.101
27	294	0.660
28	305	0.097

29	325	0.101
30	362	0.089
31	363	0.283
32	365/1	2.293
33	365/2	
34	365/3	
35	383/1	0.232

कुल 35 किता कुल प्रभावित रकबा 15.509 हेक्टेयर के ।

उक्त के सम्बन्ध में यह प्रमाणित किया जाता है की उपरोक्त किसी भी भूमि पर वन अधिकार पत्रक वितरित नहीं किये गए है ना ही वन अधिकार पत्रक वितरित किये जाने हेतु कोई भी दावा लंबित है।

अतः उक्त राजस्व वन भूमि का वन संरक्षण अधिनियम 1980 के तहत व्यपवर्तन किया जाना उचित प्रतीत होता है।


नि.अध.सं.बं.गा
अध्यक्ष
वन अधिकार समिति
ग्राम खम्हरिया कलां
लमंता बं.गा

**वन अधिकार की मान्यता के अंतर्गत गठित अनुभाग स्तर
समिति की बैठक की कार्यवाही का विवरण दिनांक 13.02.2024**

आज दिनांक 13.02.2024 को उपखण्ड स्तरीय वन अधिकार समिति की बैठक आयोजित की गई।

अनुसूचित जनजाति एवं अन्य परंपरागत वन निवासी (वन अधिकारों की मान्यता) अधिनियम 2006, संशोधित नियम 2008 के तहत ग्राम पंचायत क्षेत्र नरवार अंतर्गत ग्राम खम्हरिया खुर्द, ग्राम पंचायत क्षेत्र शाहपुर अंतर्गत ग्राम शाहपुर एवं ग्राम पंचायत क्षेत्र कुशमहाखुर्द अंतर्गत ग्राम कुशमहाखुर्द में मेसर्स सारडा एनर्जी एंड मिनरल्स लिमिटेड को उमरिया जिले की पाली तहसील में आवंटित शाहपुर वेस्ट कोल ब्लॉक हेतु ग्राम सभा खम्हरिया खुर्द, शाहपुर एवं कुशमहाखुर्द के बैठक का ठहराव प्रस्ताव एवं वन अधिकार समिति खम्हरिया खुर्द, शाहपुर एवं कुशमहाखुर्द का प्रस्ताव एवं अनुशंसा प्रतिवेदन सहित प्राप्त होने पर उपखण्ड स्तरीय समिति के समक्ष विचारार्थ रखा गया। समिति की बैठक में निम्नलिखित सदस्य उपस्थित हुए:-


1. श्री टी.आर.नाग, अध्यक्ष/अनुविभागीय अधिकारी (राजस्व) पाली उमरिया
2. श्री दिगेन्द्र सिंह, अनुविभागीय अधिकारी (वन) पाली
3. श्री कन्हैया कुंवर, सचिव/मुख्यकार्यपालन अधिकारी, जनपद पंचायत पाली उमरिया
4. श्री राणाप्रताप सिंह, विकासखण्ड शिक्षा अधिकारी पाली
5. श्रीमती सोमवती बैगा, जनपद सदस्य पाली, उमरिया
6. श्री गनपत बैगा, जनपद सदस्य पाली, उमरिया
7. सुश्री पूनम बैगा, जनपद सदस्य पाली, उमरिया

मेसर्स सारडा एनर्जी एंड मिनरल्स लिमिटेड को उमरिया जिले के पाली तहसील में आवंटित शाहपुर वेस्ट कोल माइंस के अंतर्गत वन भूमि के व्यपवर्तन हेतु आवेदित वन एवं राजस्व वन भूमि रकबा 65.041 हे० है जिसका विवरण निम्नानुसार है :-

1. **ग्राम खम्हरियाखुर्द** - ग्राम पंचायत नरवार के घुनघुटी वन परिक्षेत्र अंतर्गत संरक्षित वन खण्ड क्रमांक P-27 प्रभावित रकबा 12.248 हे० एवं राजस्व वन क्षेत्र के खसरा क्रमांक 56, 59/1, 59/2, 64, 68, 72/1, 74, 87, 88, 92, 94/1, 94/2, 104, 106, 107, 109, 115, 117, 121, 122, 300/1, 301, 322, 325, 338, 340, 341, 342, 349, 350 रकबा क्रमशः 0.202, 0.999, 0.280, 0.405, 0.217, 0.074, 0.089, 0.049, 0.089, 0.607, 0.769, 1.416, 0.627, 0.607, 0.348, 0.125, 0.036, 0.085, 0.664, 0.037, 0.028, 0.077, 0.507, 0.020, 0.231, 0.101, 0.332, 0.202, 0.003, 0.088 प्रभावित रकबा 10.034 हे० कुल प्रभावित रकबा 22.282 हे०
2. **ग्राम शाहपुर** - ग्राम पंचायत शाहपुर के घुनघुटी वन परिक्षेत्र अंतर्गत राजस्व वन क्षेत्र के खसरा क्रमांक 582, 583, 584, एवं 585 रकबा क्रमशः 0.275, 0.243, 0.154 एवं 1.753 कुल प्रभावित रकबा 2.425 हे०
3. **ग्राम कुशमहाखुर्द** - ग्राम पंचायत कुशमहाखुर्द के घुनघुटी वन परिक्षेत्र अंतर्गत आरक्षित वन खण्ड क्रमांक R-227 प्रभावित रकबा 34.240 हे० एवं राजस्व वन क्षेत्र के खसरा क्रमांक 317/329, 322, 323/1, 323/2, 323/3, 323/4, 323/5, 140, 150, 165, 166, 183, 310/1 रकबा क्रमशः 0.667, 0.809, 0.999, 0.202, 0.202, 0.405, 0.237, 0.101, 0.053, 0.040, 0.032, 0.154, 2.193 प्रभावित रकबा 6.094 हे० कुल प्रभावित रकबा 40.334 हे०

प्रस्तावित वन भूमि के संबंध में विचार हेतु आज दिनांक 13.02.2024 को उपखण्ड स्तरीय बैठक आयोजित की गई, जिसमें ग्राम सभा खम्हरिया खुर्द, शाहपुर एवं कुशमहाखुर्द के बैठक का ठहराव प्रस्ताव एवं वन अधिकार समिति खम्हरिया खुर्द, शाहपुर एवं कुशमहाखुर्द के परीक्षण उपरांत यह पाया गया कि उपरोक्त ग्राम खम्हरियाखुर्द





CEO


एवं शाहपुर की प्रस्तावित भूमि पर वन अधिकार पत्र न तो वितरित है और न ही कोई भी दावे लंबित है, ग्राम कुशमहाखुर्द की अराजी खसरा नंबर 150 एवं 322 पर ग्राम सभा कुशमहाखुर्द ने दावे पारित कर प्रस्तुत किये थे, जिन्हें उपखण्ड स्तरीय वन अधिकार समिति ने मान्य कर जिला स्तरीय वन अधिकार समिति के समक्ष विचार हेतु प्रेषित किया गया था। अराजी खसरा नंबर 150 का दावा छोटेलाल बैगा पिता रामधनी को स्वीकृत किया जा चुका है एवं अराजी खसरा नंबर 322 पर नंदू पिता मंगल एवं बोरा पिता मंगल बैगा दो व्यक्तियों का आवेदन लंबित है। ग्राम कुशमहाखुर्द की उपरोक्त शेष भूमि पर वन अधिकार पत्र न तो वितरित है और न ही कोई भी दावे लंबित है। ग्राम सभा कुशमहाखुर्द ने अपने प्रस्ताव में लेख किया है कि यदि उक्त दावे मान्य होते हैं तो मान्य वन अधिकार पत्रक धारको को वन भूमि व्यपवर्तन के पश्चात परियोजना में निजी भूमि स्वामियों के समक्ष अधिकार प्रदान किये जाए।


ग्राम सभा खम्हरिया खुर्द, शाहपुर एवं कुशमहाखुर्द ने संकल्प किया है कि अनुसूचित जनजाति एवं अन्य परंपरागत वन निवासी (वन अधिकारों की मान्यता) अधिनियम 2006 के अंतर्गत समस्त औपचारिकताओं/ प्रक्रियाओं का पालन पूर्ण कर लिया है साथ ही व्यपवर्तन के प्रस्ताव को समझ लिया है एवं ग्राम सभा के द्वारा उपरोक्त वन एवं राजस्व वन भूमि के व्यपवर्तन प्रस्ताव पर सहमति व्यक्त की गई है।


चूँकि प्रस्तावित भूमि पर अनुसूचित जनजाति एवं अन्य परंपरागत वन निवासी (वन अधिकारों की मान्यता) अधिनियम 2006, संशोधित नियम 2008 के अंतर्गत समस्त दावों का निराकरण उपखण्ड स्तर से किया जा चुका है अतः उपरोक्त वन एवं राजस्व वन भूमि का गैर वानिकी प्रयोजन हेतु नियमानुसार व्यपवर्तन उपखण्ड स्तरीय वन अधिकार समिति द्वारा अनुमोदन किया जाता है।

अतः उपरोक्त प्रस्तावित भूमि से भूमिगत कोयला खनन हेतु उपखण्ड स्तरीय समिति की अनुशंसा सहित जिला स्तरीय वन अधिकार समिति को प्रेषित किये जाने का निर्णय लिया गया।



(श्रीमती सोमवती बैगा)
जनपद सदस्य



(श्री गनपत बैगा)
जनपद सदस्य


(श्री पूनम बैगा)
जनपद सदस्य


विकासखण्ड शिक्षा अधिकारी,
विकासखण्ड पाली


अनुविभागीय अधिकारी (वन) पाली


सचिव
उपखण्ड स्तरीय वनाधिकार समिति/मुख्यकार्यपालन
अधिकारी, जनपद पंचायत पाली


अध्यक्ष
उपखण्ड स्तरीय वनाधिकार समिति/ अनुविभागीय
अधिकारी (राजस्व) पाली

आज दिनांक 13-02-2024 को उपखण्ड
स्वदेश वन आधिकार समिति को बैठक आयोजित की
गई।

अनुसूचित जन जाति एवं अन्य पंचायत वन
निपसी (वन आधिकारों की मान्यता) अधिनियम 2006
संबंधित नियम 2006 के तहत ग्राम पंचायत क्षेत्र
नरवाड़ अंतर्गत ग्राम खम्हरिया खुर्द, ग्राम पंचायत क्षेत्र
शाहपुर अंतर्गत ग्राम शाहपुर एवं ग्राम पंचायत क्षेत्र
कुसमहा खुर्द अंतर्गत ग्राम कुसमहा खुर्द में मेसर्स सारडा
एनपी एंड मिनेरल्स लिमिटेड को उमरिया जिले की
पाली तहसील में आवंटित शाहपुर बेश्ट कोले कांटेक्ट
है। ग्राम समूह खम्हरिया खुर्द, शाहपुर एवं कुसमहा
खुर्द के बैठक का उद्देश्य प्रस्ताव एवं वन आधिकार
समिति खम्हरिया खुर्द, शाहपुर एवं कुसमहा खुर्द को
प्रस्ताव एवं अनुशंसा प्रेषित करने सहित प्राप्त होने पर
उपर्युक्त स्वदेश समिति के समर्थन विचारार्थ स्वीकृति
समिति को बैठक में निम्नलिखित सदस्य उपस्थित हुए:-

1. श्री टी. आर. नारायण अध्यक्ष / अनुविभागीय अधिकारी
(राजस्थान) प्रखण्ड उमरिया
 2. श्री दिगेंद्र सिंह, अनुविभागीय अधिकारी (वन) पाली
 3. श्री कन्होई कुंजर, सचिव / मुख्य कार्यपालन अधिकारी,
जनपद पंचायत पाली
 4. श्री शशां प्रताप सिंह, विकास एवं श्रमिकों के अधिकारी पाली
 5. श्री मति सोमवती जींगी, जनपद सदस्य पाली
 6. श्री गनपत जींगी, जनपद सदस्य पाली
 7. सुश्री पूनम जींगी, जनपद सदस्य पाली
- मेसर्स सारडा एनपी एंड मिनेरल्स
लिमिटेड को उमरिया जिले के पाली तहसील में
आवंटित शाहपुर बेश्ट कोले कांटेक्ट के अंतर्गत
वन भूमि के व्यपक्षित है। आवंटित वन एवं राजस्व
वन भूमि रकम 65.00 है। जिसका विवरण
निम्नानुसार है :-

1. ग्राम बुलहीरिया खुर्द - ग्राम पंचायत नरवार के बुलहीरिया वन पारसील अन्तर्गत संरक्षित वन खण्ड क्रमांक P-29 प्रभावित रकवा 12.248 हे० एवं राजस्व वन क्षेत्र के खसरा क्रमांक 56, 59/1, 59/2, 64, 68, 72/1, 74, 87, 88, 92, 94/1, 94/2, 104, 106, 107, 109, 115, 117, 121, 122, 308/1, 301, 322, 325, 338, 340, 341, 342, 349, 350 रकवा क्रमांक: 0.202, 0.999, 0.280, 0.405, 0.217, 0.074, 0.089, 0.049, 0.089, 0.607, 0.769, 1.416, 0.627, 0.607, 0.348, 0.125, 0.036, 0.085, 0.664, 0.051, 0.028, 0.077, 0.507, 0.020, 0.231, 0.101, 0.332, 0.208, 0.003, 0.088 प्रभावित रकवा 10.034 हे० कुल प्रभावित रकवा 22.282 हे०।

2. ग्राम शाहपुर - ग्राम पंचायत शाहपुर के बुलहीरिया वन पारसील अन्तर्गत राजस्व वन क्षेत्र के खसरा क्रमांक 582, 583, 584 एवं 585 रकवा क्रमांक: 0.275, 0.243, 0.154 एवं 1.753 कुल प्रभावित रकवा 2.425 हे०।

3. ग्राम कुसमहा खुर्द - ग्राम पंचायत कुसमहा खुर्द के बुलहीरिया वन पारसील अन्तर्गत संरक्षित वन खण्ड क्रमांक R-227 प्रभावित रकवा 34.240 हे० एवं राजस्व वन क्षेत्र के खसरा क्रमांक 317/329, 322, 323/1, 323/2, 323/3, 323/4, 323/5, 140, 150, 165, 166, 183, 310/1, रकवा क्रमांक: 0.667, 0.809, 0.99, 0.202, 0.202, 0.405, 0.237, 0.101, 0.053, 0.040, 0.032, 0.154, 2.193 प्रभावित रकवा 6.094 हे० कुल प्रभावित रकवा 40.334 हे०।

प्रभावित वन क्षेत्रों के संबंध में विचार हेतु जल विभाग 13.02.2024 को उपरोक्त स्थलीय बैठक आयोजित की गई, जिसमें ग्राम समा बुलहीरिया खुर्द, शाहपुर एवं कुसमहा खुर्द के क्षेत्रों का अद्यतन प्रस्ताव एवं वन विचार समिति बुलहीरिया खुर्द, शाहपुर एवं कुसमहा खुर्द के परिधि उपचार यह पाया गया कि उपरोक्त ग्राम बुलहीरिया खुर्द एवं शाहपुर को प्रभावित वन क्षेत्रों का विचार पत्र न तो विचारित है और न ही कोई कार्य लंबित है, ग्राम कुसमहा खुर्द को

पारित कर प्रस्तुत किया है, जिन्हें उपरोक्त स्तरीय वन अधिकार
 समिति ने मान्य कर जिला स्तरीय वन अधिकार समिति के समक्ष
 विचार हेतु प्रेषित किया गया था। आरक्षित खसरा नंबर 17 का
 दावे दौरे लाल रंगा पिता रामधनी को खोला किया जाना चुका है
 एवं अरक्षित खसरा नंबर 222 पर नंदू पिता मंगल एवं देवी पिता
 मंगल रंगा का अखिरन खोला है। ग्राम कुसमहा खुद के अरक्षित
 शीघ्र ग्रामिण वन अधिकार प्राप्त न तो विचारित है और न ही
 कोई भी दावे खोला है। ग्राम समा कुसमहा खुद ने अपने
 प्रस्ताव में जहाँ किया है कि यदि उक्त दावे मान्य होते हैं तो
 मान्य होने अधिकार प्राप्त करकों को वन ग्रामिण व्यपवर्तन
 के पश्चात परि योजना में लिपी ग्रामिण स्वामियों के समक्ष
 अधिकार प्रदान किया जाय।

ग्राम समा रंगधिया खुद, झाहपुर एवं कुसमहा खुद
 ने संकल्प किया है कि अनुसूचित जन जाति एवं अन्य परंपरागत
 जात वन निवासी (वन अधिकारों को मान्यता) 2006 के अन्तर्गत
 समस्त शीघ्र-चोरकताओं/पुंजियाओं का प्रस्ताव प्रेषित कर लिया
 है। साथ ही व्यपवर्तन के प्रस्ताव को समझ लिया
 है एवं ग्राम समा के द्वारा उपरोक्त वन एवं राजस्व
 वन ग्रामिण व्यपवर्तन प्राप्त पर सहयोग वस्तु की गई है

जब प्रस्तावित ग्रामिण अनुसूचित जन जाति
 एवं अन्य परंपरागत वन निवासी (वन अधिकारों की मान्यता) 2006
 नियम 2006 संशोधन नियम 2008 के अन्तर्गत समस्त दावों
 का निराकरण उपरोक्त स्तर से किया जाना चुका है। अतः उपरोक्त
 वन एवं राजस्व वन ग्रामिण का गैर-व्यपवर्तन प्रयोजन हेतु
 नियमानुसार व्यपवर्तन उपरोक्त स्तरीय वन अधिकार समिति
 द्वारा अनुमोदित किया जा रहा है।

अतः उपरोक्त प्रस्तावित ग्रामिण अनुसूचित
 जाति वन निवासी हेतु उपरोक्त स्तरीय समिति को अनुमोदित
 जिला स्तरीय वन अधिकार समिति का प्रेषित निम्नलिखित
 गानपत लेगा

Poonam
 Sonvati
 3008 Pali
 13/4/20
 13/2/2024
 CEO

कार्यालय ग्राम सभा खम्हरिया खुर्द, ग्राम पंचायत नरवार
जनपद पंचायत पाली, जिला उमरिया (म. प्र.)

प्रमाणित किया जाता है कि:-

मेसर्स सारडा एनर्जी & मिनरल्स लिमिटेड की साहपुर पश्चिम कोयला खदान परियोजना से भूमिगत कोयला उत्पादन का कार्य किया जाना प्रस्तावित है। ग्राम पंचायत नरवार क्षेत्र के ग्राम खम्हरिया खुर्द के संरक्षित वन क्षेत्र के वन खंड क्रमांक P-27 प्रभावित रकबा 12.248 हेक्टेयर एवं राजस्व वन क्षेत्र के खसरा क्रमांक 56, 59/1, 59/2, 64, 68, 72/1, 74, 87, 88, 92, 94/1, 94/2, 104, 106, 107, 109, 115, 117, 121, 122, 300/1, 301, 322, 325, 338, 340, 341, 342, 349, 350 रकबा क्रमशः 0.202, 0.999, 0.280, 0.405, 0.217, 0.074, 0.089, 0.049, 0.809, 0.607, 0.769, 1.416, 0.627, 0.607, 0.348, 0.125, 0.036, 0.085, 0.664, 0.037, 0.028, 0.077, 0.507, 0.020, 0.231, 0.101, 0.332, 0.202, 0.003, 0.088 प्रभावित रकबा 10.034 हेक्टेयर कुल प्रभावित रकबा 22.282 हेक्टेयर के वन भूमि के व्यपवर्तन का प्रस्ताव वन संरक्षण अधिनियम 1980 के अंतर्गत ग्राम सभा के समक्ष विचारार्थ प्रस्तुत हुआ है।


वन भूमि के व्यपवर्तन का प्रस्ताव अनुसूचित जनजाति और अन्य परंपरागत वन निवासी (वन अधिकारों की मान्यता) अधिनियम 2006 के अंतर्गत ग्राम सभा के समक्ष रखा गया। प्रस्ताव का परीक्षण एवं उस पर चर्चा ग्राम सभा की बैठक दिनांक 16.04.2022 को की गई जिसमें ग्राम सभा के 50% से अधिक सदस्य उपस्थित थे, जिसमें एक तिहाई से अधिक महिलाएं मौजूद थीं।


ग्राम सभा यह प्रमाणित करती है कि व्यपवर्तन के लिए आवेदित वन भूमि के संपूर्ण क्षेत्र पर अनुसूचित जनजाति और अन्य परंपरागत वन निवासी (वन अधिकारों की मान्यता) अधिनियम 2006 के तहत वन अधिकार पत्रक वितरित नहीं किया गया है न ही कोई दावा लंबित है तथा ग्राम सभा ने अनुसूचित जनजाति और अन्य परंपरागत वन निवासी (वन अधिकारों की मान्यता) अधिनियम 2006 के अंतर्गत समस्त औपचारिकताओं / प्रक्रियाओं का पालन पूर्ण कर लिया है साथ ही ग्राम सभा ने व्यपवर्तन के प्रस्ताव के विवरण को समझ लिया है।

वन भूमि के व्यपवर्तन के फलस्वरूप किये जाने वाले कार्य से पंचायत क्षेत्र के विकास की संभावना है अतः ग्राम सभा को उक्त कार्य के लिए कोई आपत्ति नहीं है एवं ग्राम सभा परियोजना के लिए अपनी सहमति व्यक्त करती है।

साथ ही ग्राम सभा मेसर्स सारडा एनर्जी & मिनरल्स लिमिटेड को परियोजना के लिए खनन कार्य किये जाने पर भी अपनी सहमति प्रदान करती है।

संलग्न :- ग्राम सभा की बैठक की कार्यवाही विवरण की छायाप्रति।


सचिव
ग्राम सचिव नरवार
ग्राम पंचायत नरवार (म.प्र.)
जनपद पंचायत पाली



सचिव
ग्राम सचिव नरवार
ग्राम पंचायत नरवार (म.प्र.)
जनपद पंचायत पाली


प्रस्ताव संख्या प्रस्तावक श्री हरीश के द्वारा यह प्रस्ताव रखा गया कि रकमहरिया खुर्द में कोपालप जनपद पंचायत पाली जिला उमरिया के ग्राम सीमा संवलय पाली वन अधिकार के समर्थन में। उपरिच्युत ग्राम सीमा सदस्यों के समर्थन को पढ़ कर सुनाया गया जिस पर -


मेसर्स सारदा एनर्जी एंड मिनेरल्स लिमिटेड - कि साहपुर पश्चिम कोपाला खदान अंतर्गत प्रमापित संरक्षित वन परिशिष्ट के कम खंड क्र. पि-21 रकबा (प्रमापित) 12.248 हे० एवं साधारण वन क्षेत्र के खसरा क्र० 56, 59/1, 59/2, 64, 68


- 72/1, 74, 87, 88, 92, 94/1, 94/2, 104, 106, 107, 109, 115
- 117, 121, 122, 300/1, 301, 322, 325, 338, 340, 341, 342, 349, 350, रकबा कुल 8.202 0.999, 0.280, 0.405
- 0.117, 0.074, 0.089, 0.049, 0.809, 0.607, 0.469, 1.416 -
- 0.627, 0.607, 0.348, 0.125, 0.036, 0.085, 0.664, 0.037 -
- 0.029, 0.077, 0.507, 0.020, 0.231, 0.101, 0.332, 0.202 -
- 0.003, 0.088, प्रमापित रकबा 10.034 हे० पर कुल

प्रमापित रकबा 22.282 हे० पर में पूर्व में वन अधिकार का पत्रक का वितरण नहीं हुआ है या ही कोई दस्तावेज लम्बित है। वन सही रूप खतप है वन भूमि की व्यवस्था एवं परिपोषण के संवलय के फलस्वरूप डिपेंडेंस वाले कार्यों से संघायत क्षेत्र के विकास एवं सेवाएं ही बढ़िया की संभावना है। इसमें समीक्षा सदस्यों द्वारा वन भूमि के व्यवस्थापन व परिपोषण को सुनिश्चित देने हेतु प्रस्ताव को ध्यान में रखे पारित किया गया जिसका कोरम प्रती रखा।


सचिव
ग्राम पंचायत नरवार
ज.प. पाली, जि. उमरिया (म.प्र.)


रुमिया बार्ड
ग्राम पंचायत नरवार
जनपद पंचायत - पाली
जिला - उमरिया (म.प्र.)


सचिव
ग्राम पंचायत नरवार
ज.प. पाली, जि. उमरिया (म.प्र.)


रुमिया बार्ड
सचिव
ग्राम पंचायत नरवार

कार्यालय ग्राम सभा शाहपुर, ग्राम पंचायत शाहपुर
जनपद पंचायत पाली, जिला उमरिया (म. प्र.)

ग्राम सभा का सहमति पत्र

प्रमाणित किया जाता है कि:-


मेसर्स सारडा एनर्जी & मिनरल्स लिमिटेड द्वारा साहपुर पश्चिम कोयला खदान परियोजना से भूमिगत कोयला उत्पादन का कार्य किया जाना प्रस्तावित है। उक्त परियोजना में ग्राम शाहपुर के राजस्व वन क्षेत्र के खसरा क्रमांक 582, 583, 584 एवं 585 रकबा क्रमशः 0.275, 0.243, 0.154 एवं 1.753 हेक्टेयर कुल प्रभावित रकबा 2.425 हेक्टेयर के वन भूमि के व्यपवर्तन का प्रस्ताव वन संरक्षण अधिनियम 1980 के अंतर्गत ग्राम सभा के समक्ष विचारार्थ प्रस्तुत हुआ है।

वन भूमि के व्यपवर्तन का प्रस्ताव अनुसूचित जनजाति और अन्य परंपरागत वन निवासी (वन अधिकारों की मान्यता) अधिनियम 2006 के अंतर्गत ग्राम सभा के समक्ष रखा गया। प्रस्ताव का परीक्षण एवं उस पर चर्चा ग्राम सभा की बैठक दिनांक 16.08.2022 को की गई जिसमें ग्राम सभा के 50% से अधिक सदस्य उपस्थित थे, जिसमें एक तिहाई से अधिक महिलाएं मौजूद थीं।

ग्राम सभा यह प्रमाणित करती है कि व्यपवर्तन के लिए आवेदित वन भूमि के संपूर्ण क्षेत्र पर अनुसूचित जनजाति और अन्य परंपरागत वन निवासी (वन अधिकारों की मान्यता) अधिनियम 2006 के तहत वन अधिकार पत्रक वितरित नहीं किया गया है न ही कोई दावा लंबित है तथा ग्राम सभा ने अनुसूचित जनजाति और अन्य परंपरागत वन निवासी (वन अधिकारों की मान्यता) अधिनियम 2006 के अंतर्गत समस्त औपचारिकताओं / प्रक्रियाओं का पालन पूर्ण कर लिया है साथ ही ग्राम सभा ने व्यपवर्तन के प्रस्ताव के विवरण को समझ लिया है।

वन भूमि के व्यपवर्तन एवं परियोजना के संचालन के फलस्वरूप किये जाने वाले कार्य से क्षेत्र के विकास एवं रोजगार में वृद्धि की संभावना है, अतः ग्राम सभा सारडा एनर्जी & मिनरल्स लिमिटेड की साहपुर पश्चिम कोयला खदान के वन भूमि व्यपवर्तन प्रस्ताव एवं खनन परियोजना को स्वीकृति देने हेतु अपनी सहमति व्यक्त करती है।

संलग्न :- ग्राम सभा की बैठक की कार्यवाही विवरण की छायाप्रति।


सचिव
ग्राम पंचायत - शाहपुर
जनपद पंचायत पाली

राजेश कुमार जायसवाल
रुचिका
वन अधिकारी साहपुर
सचिव
शाहपुर


सचिव
ग्राम पंचायत शाहपुर
जनपद पंचायत पाली, जिला उमरिया (म. प्र.)
ग्राम पंचायत - शाहपुर
जनपद पंचायत पाली

उपसचिव
19/08/22

ग्राम शाहपुर की वन अधिकार समिति की कार्यवाही दिनांक 16.08.2022 का विवरण।

क्षेत्र में स्थित साहपुर पश्चिम कोयला खदान परियोजना से मेसर्स सारडा एनर्जी & मिनरल्स लिमिटेड द्वारा भूमिगत कोयला उत्पादन का कार्य किया जाना प्रस्तावित है, जिसमें ग्राम शाहपुर के राजस्व वन क्षेत्र के खसरा क्रमांक 582, 583, 584 एवं 585 रकबा क्रमशः 0.275, 0.243, 0.154 एवं 1.753 हेक्टेयर कुल प्रभावित रकबा 2.425 हेक्टेयर प्रभावित हो रहा है।

उक्त के सम्बन्ध में ग्राम शाहपुर की वन अधिकार समिति ने अनुसूचित जनजाति और अन्य परंपरागत वन निवासी (वन अधिकारों की मान्यता) अधिनियम 2006 के तहत वन अधिकार पत्रों की समीक्षा की जिसमें समिति के सदस्यगण उपस्थित हुए एवं समीक्षा उपरान्त यह प्रमाणित किया जाता है कि उपरोक्त प्रभावित वन भूमि पर अनुसूचित जनजाति और अन्य परंपरागत वन निवासी (वन अधिकारों की मान्यता) अधिनियम 2006 के अंतर्गत वन अधिकार पत्रक वितरित नहीं किया गया है एवं उपरोक्त प्रभावित वन भूमि पर वन अधिकार पत्रक वितरित किये जाने हेतु कोई भी दावा लंबित नहीं है।

राम खैलन वन अधिकार
सचिव
वन अधिकार समिति
ग्राम शाहपुर

शक्ति कानून
अध्यक्ष
वन अधिकार समिति
ग्राम शाहपुर

उपस्थित
शक्ति कानून
चतुर्विधा

प्रारूप - 3
(नियम - 7 देखिए)
कार्यवृत्त पुस्तक

34

ग्राम पंचायत का नाम शाहपुर 2. ग्राम सभा का नाम शाहपुर 3. सम्मिलन की तारीख 16-02-2022
4. सम्मिलन का स्थान पंचायत भवन 5. सम्मिलन का समय 11:30 बजे 6. उपस्थित सदस्यों की संख्या 12

उपस्थित सदस्य	प्रस्ताव क्रमांक	ग्राम सभा के समक्ष रखे गए विषय	सम्मिलन के कार्यवृत्त	निर्णय	हस्ताक्षर
1	2	3	4	5	6
			आज दिनांक 16-02-2022 को समय 11:30 बजे स्थान पंचायत भवन <u>शाहपुर</u> में ग्राम सभा बैठक का आयोजन श्री सीरा बाल बैगा जी श्री अध्यक्षता में आयोजित की गई। (अतीनीत) (अध्यक्ष सीरा बाल बैगा जी) बैठक में सरपंच उपसरपंच पंच गण एवं सगस्त मतदातागण (ग्राम सभा सदस्य) मोटो अधिकारी सचिव P.R. उपस्थित रहे बैठक का कोरम शुरू रहा बतपश्चात ग्राम सभा की कार्यवाही प्रारंभ की गई जो निम्नानुसार है:-		
निष्ठा, - 1 संस्था -			1. सर्वप्रथम से बैठक में प्रस्ताव पेश किया गया कि महाप्रशासन से प्राप्त एजेण्डा के बिन्दु क्रमांक से 22 तक चर्चा कार्यवाही की जाती है जो निम्नानुसार है:-		
डा. गिरी कलेक्टर (पंचायत) जिला उमर एन. एन. प्रह शास्त्र से प्राप्त ग्राम सभा एजेण्डा पत्र क्रमांक 70 - 261 पंचायत प्रकोष्ठ			2. शुद्ध पेय जल की निश्चित उपलब्धता बढ़ाने के लिए योजना के अन्तर्गत सड़क के संबंध में चर्चा शुरू इतनीति कनायी गयी।		
			3. सड़कें साफ़ नदी के तट पर सुरक्षित जल से		

प्रारूप - 3
(नियम - 7 देखिए)
कार्यवृत्त पुस्तक

1. ग्राम पंचायत का नाम _____ 2. ग्राम सभा का नाम _____ 3. सम्मिलन की तारीख _____
4. सम्मिलन का स्थान _____ 5. सम्मिलन का समय _____ 6. उपस्थित सदस्यों की संख्या _____

उपस्थित सदस्य	प्रस्ताव क्रमांक	ग्राम सभा के समक्ष रखे गए विषय	सम्मिलन के कार्यवृत्त	निर्णय	हस्ताक्षर
1	2	3	4	5	6
दिनांक 02-02-2022 के बिन्दु क्रमांक से 22 तक पर चर्चा व कार्यवाही किए जाने जायगी।			1. महावा देने पर चर्चा किया गया।		
			2. सहयोगिनी मातृ समितियों को विभागा द्वारा प्रदत्त अधिकारों पर चर्चा किया गया।		
			3. अडाए एवं आठ नाक को विभागा द्वारा प्रदत्त अधिकारों पर चर्चा किया गया।		
			4. शही कुत बाल संरक्षण योजना पर चर्चा किया गया।		
			5. हर घर जल कार्यक्रम के क्रियान्वयन पर चर्चा किया गया।		
			6. बिडी पात्र व्याक्तियों का आयु एवं कार्य करने पर चर्चा किया गया।		
			7. अमृत सरोवर सैरचना के अन्तर्गत पर एन उपयोग पर विस्तृत चर्चा किया गया।		
			8. ग्राम गौरव दिवस पर चर्चा किया गया।		
			9. बाल हितैषी व महिला शासकीकरण विजन पर चर्चा किया गया।		

[Handwritten Signature]

ग्राम पंचायत शाहपुर
ज.प.पाली, जि.उमरिया (म.प्र.)

सचिव
ग्राम पंचायत शाहपुर
ज.प.पाली, जि.उमरिया (म.प्र.)

सरपंच
ग्राम पंचायत शाहपुर
ज.प.पाली, जि.उमरिया (म.प्र.)

कार्यवृत्त पुस्तक

1. ग्राम पंचायत का नाम शाहपुर 2. ग्राम सभा का नाम 16-08-2022 3. सम्मिलन की तारीख 10-08-2022
 4. सम्मिलन का स्थान पंचायत भवन 5. सम्मिलन का समय शाहपुर 6. उपस्थित सदस्यों की संख्या 112

उपस्थित सदस्य	प्रस्ताव क्रमांक	ग्राम सभा के समक्ष रखे गए विषय	सम्मिलन के कार्यवृत्त	निर्णय	हस्ताक्षर
1	2	3	4	5	6
निष्पत्ति :-			एक कठ हो।		
मेसर्स सारंग एनर्जी सर्विस मिनरल्स साइमेल से आरंभ -रिड कोल ब्लॉक से अनु-शक्ति जन जाति एवं अन्य परम्परा गत ननवादी (वन अधिकार की प्राप्ति) अधिनियम 2006 के अंतर्गत प्रजापत्र प्रख्यात के संदर्भ में अनुमोदन।			सर्वसम्मति से प्रस्ताव रखा गया एवं ग्राम सभा में चर्चा की गई कि पंचायत क्षेत्र के ग्राम शाहपुर में सारंग एनर्जी सर्विस मिनरल्स लिमिटेड की शाहपुर पश्चिम कोयला खदान अंतर्गत प्रभावित राजस्व वन क्षेत्र के खसरा नं. 582, 583, 584 एवं 585 रकबा क्रमशः 0.215, 0.243, 0.154 एवं 0.522 हेक्टेयर कुल प्रभावित रकबा 2.425 हेक्टेयर में पूर्व में वन अधिकार पत्र का बितरण नहीं हुआ है एवं न ही कोई भी दावा लिखित है जो सभी वन भूमि के व्यपवर्तन एवं परियोजनाओं के संचालन के फलस्वरूप किए जाने वाले कार्य से पंचायत क्षेत्र के विकास एवं रोजगार के बृद्धि से संभावना है अतः उपस्थित सदस्यों एवं वन भूमि के व्यपवर्तन प्रख्यात को सहमति प्रदान		
कार्योत्तर पंचायती जि. उमरिया मठपुर के सन्देश नं. 1/2006/1 वन /उत्तर नं. 1/2022-22 पाली जि. 07-04-2022 एवं कार्योत्तर अनुनिमायी अधि. राज. ले. पाली जि. उमरिया का पत्र नं. 38					

34/23/सेर/2022 पृष्ठ
दि. 14/03-2022 के परि
-पालन में।

कार्यवृत्त पुस्तक

1. ग्राम पंचायत का नाम _____ 2. ग्राम सभा का नाम _____ 3. सम्मिलन की तारीख _____
 4. सम्मिलन का स्थान _____ 5. सम्मिलन का समय _____ 6. उपस्थित सदस्यों की संख्या _____

उपस्थित सदस्य	प्रस्ताव क्रमांक	ग्राम सभा के समक्ष रखे गए विषय	सम्मिलन के कार्यवृत्त	निर्णय	हस्ताक्षर
1	2	3	4	5	6
			करते हुए खनन परियोजना को स्वीकृति देने हेतु प्रस्ताव को चर्चा के पारित किया जाता है। अतः प्रस्ताव कार्यवाही (अनुमोदन) को सर्वसम्मति से स्वीकृति एवं निर्णय लिया गया।		

(Signature)
 6/5
 ग्राम पंचायत शाहपुर
 ज.प.पाली, जि. उमरिया (म.प्र.)

(Signature)
 ग्राम पंचायत शाहपुर
 ज.प.पाली, जि. उमरिया (म.प्र.)

(Signature)
 सरपंच
 ग्राम पंचायत शाहपुर
 ज.प.पाली, जि. उमरिया (म.प्र.)

कार्यालय ग्राम सभा कुशमाहा खुर्द, ग्राम पंचायत कुशमाहा खुर्द
जनपद पंचायत पाली, जिला उमरिया (म. प्र.)

ग्राम सभा का सहमति पत्र

प्रमाणित किया जाता है कि:-

मेसर्स सारडा एनर्जी & मिनरल्स लिमिटेड की साहपुर पश्चिम कोयला खदान परियोजना से भूमिगत कोयला उत्पादन का कार्य किया जाना प्रस्तावित है। ग्राम पंचायत कुशमाहा खुर्द क्षेत्र के ग्राम कुशमाहा खुर्द के आरक्षित वन क्षेत्र के वन खंड क्रमांक R-227 प्रभावित रकबा 34.240 हेक्टेयर एवं राजस्व वन क्षेत्र के खसरा क्रमांक 317/329, 322, 323/1, 323/2, 323/3, 323/4, 323/5, 140, 150, 165, 166, 183, 310/1 रकबा क्रमशः 0.667, 0.809, 0.999, 0.202, 0.202, 0.405, 0.237, 0.101, 0.053, 0.040, 0.032, 0.154, 2.193 प्रभावित रकबा 6.094 हेक्टेयर कुल प्रभावित रकबा 40.334 हेक्टेयर के वन भूमि के व्यपवर्तन का प्रस्ताव वन संरक्षण अधिनियम 1980 के अंतर्गत ग्राम सभा के समक्ष विचारार्थ प्रस्तुत हुआ है।

वन भूमि के व्यपवर्तन का प्रस्ताव अनुसूचित जनजाति और अन्य परंपरागत वन निवासी (वन अधिकारों की मान्यता) अधिनियम 2006 के अंतर्गत ग्राम सभा के समक्ष रखा गया। प्रस्ताव का परीक्षण एवं उस पर चर्चा ग्राम सभा की बैठक दिनांक 16.08.2022 को की गई जिसमें ग्राम सभा के 50% से अधिक सदस्य उपस्थित थे, जिसमें एक तिहाई से अधिक महिलाएं मौजूद थीं।

ग्राम सभा यह प्रमाणित करती है कि व्यपवर्तन के लिए आवेदित वन भूमि के संपूर्ण क्षेत्र पर अनुसूचित जनजाति और अन्य परंपरागत वन निवासी (वन अधिकारों की मान्यता) अधिनियम 2006 के तहत वन अधिकार पत्रक वितरित नहीं किया गया है एवं निम्नानुसार केवल 3 दावे ग्राम सभा के द्वारा प्रस्ताव पारित कर भेजे गए थे जिनका वितरण आज दिनांक तक नहीं हुआ:-

खसरा नंबर 150 दावेदार का नाम छोटेलाल पिता रामधनी

खसरा नंबर 322 दावेदार का नाम नंदू पिता मंगल


खसरा नंबर 322 दावेदार का नाम बोरो पिता मंगल

उक्त के अतिरिक्त उपरोक्त प्रभावित वन एवं राजस्व वन भूमि पर कोई भी दावे लंबित नहीं है।


ग्राम सभा ने अनुसूचित जनजाति और अन्य परंपरागत वन निवासी (वन अधिकारों की मान्यता) अधिनियम 2006 के अंतर्गत समस्त औपचारिकताओं / प्रक्रियाओं का पालन पूर्ण कर लिया है साथ ही ग्राम सभा ने व्यपवर्तन के प्रस्ताव के विवरण को समझ लिया है। ग्राम सभा यह संकल्प करती है कि यदि उक्त लंबित दावे स्वीकृत किये जाते हैं तो उन्हें वन भूमि व्यपवर्तन के पश्चात भूमि स्वामी के तहत परियोजना में अधिकार दिए जाएँ।

वन भूमि के व्यपवर्तन एवं परियोजना के संचालन के फलस्वरूप किये जाने वाले कार्य से क्षेत्र के विकास एवं रोजगार में वृद्धि की संभावना है, अतः ग्राम सभा सारडा एनर्जी & मिनरल्स लिमिटेड की साहपुर पश्चिम कोयला खदान के वन भूमि व्यपवर्तन प्रस्ताव एवं खनन परियोजना को स्वीकृति देने हेतु अपनी सहमति व्यक्त करती है।

संग्रह :- ग्राम सभा की बैठक की कार्यवाही विवरण की छायाप्रति।


सचिव

ग्राम पंचायत कुशमाहा खुर्द
जनपद पंचायत पाली


सचिव

ग्राम पंचायत कुशमाहा खुर्द
जनपद पंचायत पाली

ग्राम कुशमाहा खुर्द की वन अधिकार समिति की कार्यवाही दिनांक 16.08.2022 का विवरण।

क्षेत्र में स्थित साहपुर पश्चिम कोयला खदान परियोजना से मेसर्स सारडा एनर्जी & मिनरल्स लिमिटेड द्वारा भूमिगत कोयला उत्पादन का कार्य किया जाना प्रस्तावित है, जिसमें ग्राम कुशमाहा खुर्द के आरक्षित वन क्षेत्र के वन खंड क्रमांक R-227 प्रभावित रकबा 34.240 हेक्टेयर एवं राजस्व वन क्षेत्र के खसरा क्रमांक 317/329, 322, 323/1, 323/2, 323/3, 323/4, 323/5, 140, 150, 165, 166, 183, 310/1 रकबा क्रमशः 0.667, 0.809, 0.999, 0.202, 0.202, 0.405, 0.237, 0.101, 0.053, 0.040, 0.032, 0.154, 2.193 प्रभावित रकबा 6.094 हेक्टेयर कुल प्रभावित रकबा 40.334 हेक्टेयर प्रभावित हो रहा है।

उक्त के सम्बन्ध में ग्राम कुशमाहा खुर्द की वन अधिकार समिति ने अनुसूचित जनजाति और अन्य परंपरागत वन निवासी (वन अधिकारों की मान्यता) अधिनियम 2006 के तहत वन अधिकार पत्रों की समीक्षा की जिसमें समिति के सदस्यगण उपस्थित हुए एवं समीक्षा उपरान्त यह प्रमाणित किया जाता है कि उपरोक्त प्रभावित वन भूमि पर अनुसूचित जनजाति और अन्य परंपरागत वन निवासी (वन अधिकारों की मान्यता) अधिनियम 2006 के अंतर्गत वन अधिकार पत्रक वितरित नहीं किया गया है एवं निम्नानुसार केवल 3 दावे ग्राम सभा के द्वारा प्रस्ताव पारित कर भेजे गए थे जिनका वितरण आज दिनांक तक नहीं हुआ:-

खसरा नंबर 150 दावेदार का नाम छोटेलाल पिता रामधनी
खसरा नंबर 322 दावेदार का नाम नंदू पिता मंगल
खसरा नंबर 322 दावेदार का नाम बोरो पिता मंगल

उक्त के अतिरिक्त उपरोक्त प्रभावित वन एवं राजस्व वन भूमि पर कोई भी दावे लंबित नहीं है।

शिवकुमार नैगा
अध्यक्ष
वन अधिकार समिति
ग्राम कुशमाहा खुर्द

कार्यवृत्त पुस्तक

1. ग्राम पंचायत का नाम कुशामहा खुर्द
2. ग्राम सभा का नाम कुशामहा टा खुर्द
3. सम्मिलन की तारीख 6-08-2022
4. सम्मिलन का स्थान घंटाघर मन्च
5. सम्मिलन का समय 12:00 बजे
6. उपस्थित सदस्यों की संख्या 14

उपस्थित सदस्य	प्रस्ताव क्रमांक	ग्राम सभा के समक्ष रखे गए विषय	सम्मिलन के कार्यवृत्त	निर्णय	हस्ताक्षर
1	2	3	4	5	6
श्री. प्रती		आज दिनांक 6-08-2022 को सत्रण 12:00 बजे स्थानीय पंचायत मन्च पर आयोजित ग्राम सभा के अध्यक्ष श्री. राजेश कुमार ने अध्यक्षता के आंगो जित की बैठक के अंतर्गत उपसत्रण सचिपद-गोदक के विचारों पर श्री. रमेश चोहरा पटवारी एवं ग्राम के सभी मतदाताओं का मतदान रहे।			
उपसत्रण		बैठक का कोटम एवं का मतदान प्रस्ताव के अंतर्गत श्री. रमेश चोहरा पटवारी जी के द्वारा 15 अगस्त स्वतंत्रता दिनांक की स्मृति अर्थ - काकनाए ही- गई।			
श्री. बबानी पटेल		प्रस्ताव 1/21 - विषय: - सुकृषि, आर्गल कलेक्टर (जे. शाह) जिला (उमरिया) एवं ग्राम प्रशासन एवं ग्राम सभा (खोडा) पर 7026/पंचायत प्रकृषि/मह-क/2022/जि. पंचायत 2022. उमरिया जिले- 08-08-2022. क-विषय - कृषि का से 20 तक पर आगामी।			
श्री. राजेश कुमार					

उमरिया

सरपंच
ग्राम पंचायत कुशामहा खुर्द
जनपद पंचायत पाली
जिला उमरिया (म.प्र.)

सचिव

ग्राम पंचायत कुशामहा खुर्द
जनपद पाली, जिला उमरिया (म.प्र.)

प्रारूप - 3
(नियम - 7 देखिए)
कार्यवृत्त पुस्तक

1. ग्राम पंचायत का नाम _____ 2. ग्राम सभा का नाम _____ 3. सम्मिलन की तारीख _____
4. सम्मिलन का स्थान _____ 5. सम्मिलन का समय _____ 6. उपस्थित सदस्यों की संख्या _____

उपस्थित सदस्य	प्रस्ताव क्रमांक	ग्राम सभा के समक्ष रखे गए विषय	सम्मिलन के कार्यवृत्त	निर्णय	हस्ताक्षर
1	2	(15) सरकारी भवन / - इलाहाबाद जिले		5	6
	(16)	कैलाश भवन / - सरपंचाद्वारा पहिले			
	(17)	गणेश भवन / - मोहन मुखिया			
	(18)	केदार / - नाम दाऊ			
	(19)	शान्ति भवन / - रामखेलावन पहिले			
	(20)	शान्ति भवन / - शोभा शर्मा			
विषय/प्रस्ताव	04	कार्यवाही एवं निर्णय			
सदस्य	सदस्य	सदस्य	सर्व सम्मति से यह प्रस्ताव रखा गया कि पंचायत क्षेत्र के ग्राम मुख्यालय स्थित जे.एस.डी. बिल्डिंग को अगले 10 दिनों में नजीक के सिविल इंजीनियर की देखरेख में पाइपिंग कार्य कराया जाए।		
सदस्य	सदस्य	सदस्य	कोयला खदान अंतर्गत प्रस्तावित खदान के क्षेत्र में 227 प्रमाणात खदानें 24080 एवं खदानों के क्षेत्र में 227 प्रमाणात खदानें 24080 223/11, 223/2, 223/3, 223/4, 223/5, 140, 150, 165, 166, 183, 210/1 खदानें 0.667, 0.899, 0.999, 0.202, 0.202, 0.405, 0.237, 0.101, 0.053, 0.040, 0.082, 0.154, 2.193		

उपस्थित सदस्यों की संख्या
सदस्य
ग्राम पंचायत मुख्यालय
उपस्थित सदस्यों की संख्या (म.प्र.)
जिला समिति (म.प्र.)

उपस्थित सदस्यों की संख्या
सदस्य
ग्राम पंचायत मुख्यालय
उपस्थित सदस्यों की संख्या (म.प्र.)
जिला समिति (म.प्र.)

प्रारूप - 3
(नियम - 7 देखिए)
कार्यवृत्त पुस्तक

1. ग्राम पंचायत का नाम _____ 2. ग्राम सभा का नाम _____ 3. सम्मिलन की तारीख _____
4. सम्मिलन का स्थान _____ 5. सम्मिलन का समय _____ 6. उपस्थित सदस्यों की संख्या _____

उपस्थित सदस्य	प्रस्ताव क्रमांक	ग्राम सभा के समक्ष रखे गए विषय	सम्मिलन के कार्यवृत्त	निर्णय	हस्ताक्षर
1	2	3	4	5	6
			<p>प्रमाणित रकम 6-984 हेक्टेयर कुल प्रमाणित रकम 40.334 हे० जे पूर्व जे नन अधिकार पत्रक का वितरण हुआ है अथवा नहीं या वितरण हेतु कोई दावे लेखित है या नहीं। -यथा के दौरान ग्रह प्रमाणित हुआ कि उपरोक्त प्रमाणित भूमि पर पूर्व जे कोई भी वन अधिकार पत्रक वितरित नहीं हुआ है एवं निम्नांशुसार केवल 03(पात्र) दावे ग्राम सभा के द्वारा प्रस्ताव पारित कर जेजे ग्रह से निगम वितरण आज दिनांक तक नहीं हुआ है - जे इस प्रकार है:- ① खत नं० 150 दावेदार - छोटे लाल राजधानी कैला ② खत नं० 322 दावेदार - नंदू मंगल कैला ③ खत नं० 322 दावेदार - बोरो पित्त मंगल कैला अतः के अतिरिक्त उपरोक्त प्रमाणित वन एवं राजस्व वन भूमि पर कोई भी दावे लेखित नहीं है</p>		

प्रारूप - 3
(नियम - 7 देखिए)
कार्यवृत्त पुस्तक

1. ग्राम पंचायत का नाम _____ 2. ग्राम सभा का नाम _____ 3. सम्मिलन की तारीख _____
4. सम्मिलन का स्थान _____ 5. सम्मिलन का समय _____ 6. उपस्थित सदस्यों की संख्या _____

उपस्थित सदस्य	प्रस्ताव क्रमांक	ग्राम सभा के समक्ष रखे गए विषय	सम्मिलन के कार्यवृत्त	निर्णय	हस्ताक्षर
1	2	3	4	5	6
			<p>ग्राम सभा ग्रह संकल्प करती है कि यदि अतः लेखित दावे स्वीकृत किए जाते हैं तो उन्हें वन भूमि व्यपत्ति पश्चात भूमि स्वामी के तहत परियोजना जे अधिकार दिए जाएं। वन भूमि के व्यपत्ति एवं परियोजना के संघा - लन के फल व्यपत्ति किए जाने वाले कार्य से क्षेत्र के विकास एवं रोजगार जे कृषि की संभावना है अतः उपस्थित सदस्यों द्वारा सारण एवं जे एड मित्रल लिमिटेड की शाहपुर पाइपिंग कमिटी एवं वन भूमि व्यपत्ति प्रस्ताव एवं नगरियोजना एवं स्वनिपट्टा को स्वीकृति देने हेतु प्रस्ताव को ध्वनि से पारित किया। अतः प्रस्ताव अनुमोदन का सर्वसम्मति से संगर्षण कर निर्णय किया गया।</p>		

उजियरिया

सरपंच
ग्राम पंचायत कुशमहा खुर्द
जनपद पंचायत पाली
जिला उमरिया (म.प्र.)

सांचव

ग्राम पंचायत कुशमहा खुर्द
जनपद पाली, जिला उमरिया (म.प्र.)

(नियम - 7 देखिए)
कार्यवृत्त पुस्तक

- 1. ग्राम पंचायत का नाम _____
- 2. ग्राम सभा का नाम _____
- 3. सम्मिलन की तारीख _____
- 4. सम्मिलन का स्थान _____
- 5. सम्मिलन का समय _____
- 6. उपस्थित सदस्यों की संख्या _____

उपस्थित सदस्य	प्रस्ताव क्रमांक	ग्राम सभा के समक्ष रखे गए विषय	सम्मिलन के कार्यवृत्त	निर्णय	हस्ताक्षर
	2	3	4	5	6
<p>टीकरथी - कार्यविज्ञापन पत्र पाली जिला आरिफा मर प्रक के जारी आरिफा पत्र क्र 1906/ननाठ /नर फेर/2022-23 पाली दि-07/05/22 एवं कार्यविज्ञापन आननीय आरु विभागीय अधिकारि (जजदर) पाली जिला आरि -गा का आरिफा पत्र क्र /3423/452/2022 पाली क्रि 14-03-2022 के परिपालन में।</p>					
<p>उजियरिया सरपंच</p>					
<p>ग्राम पंचायत कुशामहा खुद जनपद पंचायत पाली जिला उमरिया (म.प्र.)</p>					

ग्राम पंचायत कुशामहा खुद
 ज.प. पाली, जिला उमरिया (म.प्र.)

Industrial Growth Center, Siltara
Raipur (CG) 493111, India
Tel: +91 771 2216100
Fax : +91 771 2216198/99
PAN No.: AAACR6149L
CIN : L27100MH1973PLC 016617
www.seml.co.in
info@seml.co.in

An ISO 9001, ISO 14001 & ISO 45001
Certified Company



Annexure-XI

Ref No. SEML/SW/FC/ 67

Date-20.04.2024

UNDERTAKING

I, Shiv Shankar Shrivastava, by the virtue of powers delegated to me by M/s Sarda Energy & Minerals Limited through Board Resolution dated 05th October 2021, do hereby affirm as follows:-


- 1) That, application for process of certification of FRA under Scheduled Tribes and Traditional Forest Dwellers (Recognition of Forest Rights) Act, 2006, (FRA Act 2006) has been submitted to offices of Collector Shahdol on 03.02.2022 and Umaria on 04.02.2022 and 02.03.2022 respectively.
- 2) That, the process of settlement of FRA under FRA Act 2006 has been completed for 15.549 Ha of Revenue Forest Land of Shahdol District and a certificate in this regard has been obtained and is enclosed along with the tabular chart of compliance submitted by User Agency.
- 3) That, the settlement of FRA under FRA Act 2006 has been initiated for 65.041 Ha Forest and Revenue Forest Land of Umaria District, Gram Sabhas have been organized and meeting of Sub-Divisional FRA committee meeting has been conducted. Copies of resolution passed by the Gram Sabhas and Minutes of Meeting of Sub-Divisional FRA Committee are enclosed along with the tabular chart of compliance submitted by User Agency.
- 4) That, due to enforcement of Model Conduct due to ongoing Parliamentary Elections meeting of District Level FRA Committee of Umaria District is not organized.
- 5) That, we undertake that we will submit duly signed Form-II and Minutes of District Level FRA Committee of Umaria District after Grant of Stage-II & before issuance of order for diversion from State Govt in line with sub-rule (7) of Rule 11 of the Van (Sanrakshan Evam Samvardhan) Rules 2023.

For, **Sarda Energy & Minerals Limited,**



S.S. Shrivastava

Vice President – Coal Mines.





File No.: J-11015/280/2010-IA-II(M)
Government of India
Ministry of Environment, Forest and Climate Change
IA Division



Dated 16/02/2024



To,

P S Dutta Gupta
 SARDA ENERGY AND MINERALS LIMITED
 Vanijya Bhawan, Jail Road, Devendra Nagar Square, Raipur, Raipur, RAIPUR, CHHATTISGARH,
 Devendra Nagar Square, 492001
 pdutttagupta@seml.co.in

Subject: Sahapur West UG Coal Mine of 0.6 MTPA (Peak production) in an area of 619 Ha of M/s Sarda Energy and Minerals Limited at village Khamariya Khurd, Kushmaha Khurd, Sahapur, Tehsil Pali of District Umariya and village Khamhariya Kala, Kathotiya, Tehsil Suhagpur, District Shahdol (Madhya Pradesh) - For Environmental Clearance – reg.

Sir/Madam,

This is in reference to your application submitted to MoEF&CC vide proposal number IA/MP/CMIN/426483/2023 dated 20/04/2023 for grant of prior Environmental Clearance (EC) to the project under the provision of the EIA Notification 2006-and as amended thereof.

2. The particulars of the proposal are as below :

(i) EC Identification No.	EC23A0102MP5447817N
(ii) File No.	J-11015/280/2010-IA-II(M)
(iii) Clearance Type	Fresh EC
(iv) Category	A
(v) Project/Activity Included Schedule No.	1(a) Mining of minerals
(vi) Sector	Coal Mining Sahapur West Underground Coal Mine Project (ML Area: 619 Ha) for 0.60 MTPA Coal Production at Village Khamhariya Khurd, Kushmaha Khurd, Sahapur, Tehsil – Pali of Umaria District and Village, Khamhariya Kala, Kathotiya, Tehsil – Sohagpur of Shahdol District, Madhya Pradesh by M/s Sarda Energy & Minerals Limited
(vii) Name of Project	UMARIA, MADHYA PRADESH
(ix) Location of Project (District, State)	

(x) Issuing Authority

MoEF&CC

(xii) Applicability of General Conditions

No

This has reference to your online proposal No. IA/MP/CMIN/426483/2023 dated 20th April, 2023 for grant of Environmental Clearance to the above project.

3. The Ministry of Environment, Forest and Climate Change has considered the application. It is noted that the proposal is for grant of Environmental Clearance to Sahapur West UG Coal Mine of 0.6 MTPA (Peak production) in an area of 619 Ha of M/s Sarda Energy and Minerals Limited at village Khamariya Khurd, Kushmaha Khurd, Shahpur, Tehsil Pali of District Umariya and village Khamhariya Kala, Kathotiya, Tehsil Suhagpur, District Shahdol (Madhya Pradesh).

The project/activity is covered under category 'A' of item1(a) 'Mining of Minerals' the Schedule to the EIA Notification, 2006

4. The proposal was considered by the sectoral Expert Appraisal Committee (EAC) in its 44th meeting held on 9th May, 2023 through Video Conferencing. The details of the proposal, as ascertained from the proposal documents and as revealed from the discussions held during the meetings, are given as under:

1. The project area is covered under Survey of India Topo Sheet No 64E/7 & 64E/8 and is bounded by the geographical coordinates ranging from Latitude: 23°14'19''N to 23°15'33''N, Longitude: 81° 17'10'' E & 81° 18'48'' E.
2. Coal linkage of the project is proposed for commercial sale of Coal.
3. Joint venture cartel has been formed: N/A
4. Project does not fall in the Critically Polluted Area (CPA), where the MoEF&CC's vide its OM dated 13th January, 2010 has imposed moratorium on grant of environment clearance.
5. Employment generation, direct employment to 830 persons will be provided from the project.
6. The project is reported to be beneficial in terms of direct and indirect employment generation in that region.
7. Terms of Reference granted on – (for EC proposals): On the environmental clearance, the coal mine had received a Terms of Reference on 22.11.2021 vide letter no. J-11015/280/2010-IA-II (M) and Amendment in ToR was granted on 12.05.2022 vide F. No. J-11015/280/2010-IA.II (M).
8. Total mining lease area as per block allotment is 619 ha. Mining Plan (Including Progressive Mine Closure Plan) has been approved by the Ministry of Coal on 21.04.2022.
9. The land usage pattern of the project is as given in Table 1, Annexure 2:
10. Total geological reserve reported in the mine lease area is 38.376 MT with 17.38 MT mineable reserve. Out of total mineable reserve of 10.38 MT are available for extraction. Percent of extraction is 29.01%.
11. 8 seams with thickness ranging from 1.5m to 4.16m are workable. Grade of coal is G6-G7stripping ratio N/A, while gradient is 1° to 2°.
12. Method of mining operations envisages by underground board and pillar method.
13. Life of mine is 19 years.
14. Transportation of coal has been proposed by Coal tippers from bunkers/pit head stockpile to stock yards at railway sidings or other nearby destinations.
15. 80.59 ha of forest land has been reported to be involved in the project. Approval under the Forest (Conservation) Act, 1980 for diversion of 80.59 ha of forest land for non-forestry purposes is under active consideration at MoEF&CC.
16. Please mention any National Parks, Wildlife Sanctuaries and Eco-Sensitive Zones fall within 10 km boundary of the project: Not Applicable
17. Wildlife conservation plan for schedule – I species has been submitted to PCCF
18. The ground water level has been reported to be varying between 60-202 m.

19. Total water requirement for the project is 409.45 KLD.
20. Application for obtaining the approval of the Central Ground Water Authority for 32 KLD has been submitted and NOC has been Granted BY CGWA on 29.12.2022.
21. Public hearing for the project of 0.60 MTPA capacity in an area of 619 ha was conducted on 14.12.2022 at Shasakiya Prathamik Vidyalaya Prangan, (Near Aangan badi) Village: Khamhariya Kala, Tehsil-Sohagpur District- Shahdol, Madhya Pradesh under the Chairmanship of Additional Collector, Mr. Arpit Verma, a representative authorized by Collector / District Magistrate, Shahdol and Shri Sanjeev Mehra, Regional Officer of M. P. Pollution Control Board, Shahdol.
22. Major issues raised in the public hearing include providing employment to local people, Compensation, water problems, electricity problems, Hospital problem Infrastructure development of road, mandir, community etc.
23. Appropriate action to address the issues raised in the Public Hearing have already been taken/proposed to be taken are as under MoEFCC Office Memorandum dated 30.09.2020.
24. Revised action Plan to address the public hearing issues arising for Shahdol district is given in Table 2, Annexure 2
25. Public hearing for project of 0.60 MTPA capacity in an area of 619 ha was conducted on 16.12.2022 at Government Primary School, Village Khamhariya Khurd, Tehsil-Pali, District- Umaria (MP) under the Chairmanship of Additional Collector, Mrs. Misha Singh, representative of Collector / District Magistrate Umaria and Shri Sanjeev Mehra, Regional Officer of M. P. Pollution Control Board, Shahdol.
26. Major issues raised in the public hearing include providing employment to local people, Compensation, water problems, electricity problems, Hospital problem Infrastructure development of road, mandir, community etc.
27. Appropriate action to address the issues raised in the Public Hearing have already been taken/proposed to be taken are as under MoEF&CC Office Memorandum dated 30.09.2020.
28. Revised action Plan to address the public hearing issues arising for Umaria District as in Table 3, Annexure 2:
29. Ghogra Nala & Ghinau Chiha Nalla river/nalla is flowing within the boundary of lease. The nallah will not be diverted as no mining shall be done below water bodies.
30. Regular monitoring of ambient air quality is being carried out on fortnightly basis. The documented report is submitted and also to MoEF&CC along with half yearly EC compliance report. In general, the results of ambient air quality monitoring data were found within prescribed limits except few aberrations which can be attributed to the specific local conditions during the day of sampling.
31. No court cases, violation cases are pending against the project of the PP.
32. R&R : Not applicable as no resettlement has been proposed. Employment will be provided as per prevailing norms.
33. Total cost of project is Rs. 421.86 crores. Cost of production has been estimated as Rs 2000/Ton (Tentatively). CSR will be undertaken as per Companies Act 2013. As per OM dated 30th September 2020 vide letter no. F.No. 22-65/2017-IA.III by MOEF & CC budget allocation for CER. is 6.375 Crores, R&R cost is N.A. Environment Management Cost is Rs. 41.91 Cr.
34. Base line monitoring status:
35. Mention the Period/ Season of baseline study carried out.: 1st December, 2021 to 28th February 2022,
36. Whether the Laboratory has been accredited by the NABL/MoEF&CC certification involved in analysis of water, air, noise & soil quality data, also providing its respective lab reports: yes.
37. Detail of Air quality and surface water quality
 - Air quality: Number of sampling location monitored: 12 locations
 - The result indicates that the maximum and minimum values of PM10 are in the range of 27.5 to 42.8 $\mu\text{g}/\text{m}^3$ whereas the PM2.5 are in the range of 47.7 to 71.8 $\mu\text{g}/\text{m}^3$. The SO₂ concentrations within the study area are in the range of 6.1 to 10.2 $\mu\text{g}/\text{m}^3$, and the NO_x are in the range of 9.5-20.5 $\mu\text{g}/\text{m}^3$

- The incremental increase in the values were projected to be 3.02 g/m³ for PM10, 1.51 g/m³ for PM2.5, 1.51 g/m³ for SO₂, and 0.68 g/m³ for NO_x. The value of Total GLC is 70.02 g/m³ for PM10, 42.01 g/m³ for PM2.5, 11.01 g/m³ for SO₂, and 20.18 g/m³ for NO_x. The observed pollutant levels were compared with CPCB National Ambient Air Quality Standards and found to be in the norms.
- **Surface water quality**-Number of sampling location monitored: 8 locations. During the analysis pH of the samples was found in the range of 7.24-7.95. TDS analysis was also carried out for surface water sample and it was found in the range of 235-460 mg/L. DO measured during analysis was found in the range of 4.5-5.8 mg/L. COD measured during analysis was found in the range of 10-32 mg/L. BOD measured during analysis was found in the range of 2.1-7.2 mg/L. MPN test was also carried out for this surface water sample and it was found positive. It indicates towards the fecal contamination in surface water body.

5. The Expert Appraisal Committee in its 44th EAC meeting held on 9th May, 2023 through Video Conferencing has recommended the project for grant of Environment Clearance. Based on recommendations of the EAC, Ministry of Environment, Forest and Climate Change hereby accords approval for Environment Clearance (EC) to Sahapur West UG Coal Mine of 0.6 MTPA (Peak production) in an area of 619 Ha of M/s Sarda Energy and Minerals Limited at village Khamariya Khurd, Kushmaha Khurd, Shahpur, Tehsil Pali of District Umariya and village Khamhariya Kala, Kathotiya, Tehsil Suhagpur, District Shahdol (Madhya Pradesh), under the provisions of the Environment Impact Assessment Notification, 2006 and subsequent amendments/circulars thereto subject to the compliance of the following terms & conditions / specific conditions in addition to the standard environmental conditions notified by the Ministry as given in **Annexure 1**.

6. In view of the particulars given in the Para 1 above, the project proposal interalia including Form-1 (Part A, B and C)/ EIA & EMP Reports were submitted to the MoEF&CC for an appraisal by the EAC under the provision of EIA notification 2006 and its subsequent amendments.

7. The above-mentioned proposal has been considered by EAC in the meeting held on 09/05/2023. The minutes of the meeting and all the project documents are available on PARIVESH portal which can be accessed from the PARIVESH portal by scanning the QR Code above. Brief description of the project is as under: The mine will also bring enhanced socioeconomic benefits to the local population of the project area

8. Details of the minerals to be mined along with production capacity and the brief on the salient features of the project as submitted by the project proponent in Form 1 (Part A and B) in the reports and as presented during EAC are annexed to this EC as Annexure (1).

9. The EAC, in its meeting held on 09/05/2023, based on information submitted viz: Form 1 (Part A, B and C), EIA/EMP report etc & clarifications provided by the project proponent and after detailed deliberations on all technical aspects and public hearing issues and compliance thereto furnished by the Project Proponent, recommended the proposal for grant of Environment Clearance under the provision of EIA Notification, 2006 and as amended thereof subject to stipulation of Specific and Standard EC conditions as detailed in the point below.

10. General Instructions:

1. The proponent shall abide by all the commitments and recommendations made in the EIA/EMP report and also that during presentation to the EAC. All the commitments made on the issues raised during public hearing shall also be implemented in letter and spirit.
2. The project proponent shall prominently advertise it at least in two local newspapers of the District or State, of which one shall be in the vernacular language within seven days indicating that the project has been accorded environment clearance and the details of MoEF&CC website where it is displayed.
3. The copies of the environmental clearance shall be submitted by the project proponents to the Heads of local bodies, Panchayats and Municipal Bodies in addition to the relevant offices of the Government who in turn must display the same for 30 days from the date of receipt.
4. The project proponent shall have a well laid down environmental policy duly approved by the Board of Directors (in case of Company) or competent authority, duly prescribing standard operating procedures to have proper checks and balances and to bring into focus any infringements/deviation/violation of the environmental / forest / wildlife norms / conditions.
5. Action plan for implementing EMP and environmental conditions along with responsibility matrix of the project

proponent (during construction phase) and authorized entity mandated with compliance of conditions (during operational phase) shall be prepared. The year wise funds earmarked for environmental protection measures shall be kept in separate account and not to be diverted for any other purpose. Six monthly progress of implementation of action plan shall be reported to the Ministry/Regional Office along with the Six-Monthly Compliance Report.

6. Concealing factual data or submission of false/fabricated data may result in revocation of this environmental clearance and attract action under the provisions of Environment (Protection) Act, 1986.
7. The Regional Office of this MoEF&CC shall monitor compliance of the stipulated conditions. The project authorities should extend full cooperation to the officer (s) of the Regional Office by furnishing the requisite data / information/monitoring reports.
8. Any appeal against this EC shall lie with the National Green Tribunal, if preferred, within a period of 30 days as prescribed under Section 16 of the National Green Tribunal Act, 2010.
9. The proponent shall obtain all necessary clearances/approvals that may be required before the start of the project. The Ministry or any other competent authority may stipulate any further condition for environmental protection. The Ministry or any other competent authority may stipulate any further condition for environmental protection.
10. Any appeal against this environmental clearance shall lie with the National Green Tribunal, if preferred, within a period of 30 days as prescribed under Section 16 of the National Green Tribunal Act, 2010.
11. The coal company/project proponent shall be liable to pay the compensation against the illegal mining, if any, and as raised by the respective State Governments at any point of time, in terms of the orders dated 2nd August, 2017 of Hon'ble Supreme Court in WP (Civil) No.114/2014 in the matter of 'Common Cause Vs Union of India & others.
12. The concerned State Government shall ensure no mining operations to commence till the entire compensation for illegal mining, if any, is paid by the project proponent through their respective Department of Mining & Geology, in strict compliance of the judgment of Hon'ble Supreme Court.
13. This environmental clearance shall not be operational till such time the project proponent complies with the above said judgment of Hon'ble Supreme Court, as applicable, and other statutory requirements.
14. This issue with an approval of the Competent Authority.

Copy To

1. The Secretary, Ministry of Coal, Shastri Bhawan, New Delhi
2. The Additional PCCF (Central), Regional office (EZ), E-5 Arera Colony, Bhopal – 462016
3. The Member Secretary, Madhya Pradesh State Pollution Control Board, Paryavaran Parisar, E-5, Arera Colony, Bhopal -462 016
4. The Member Secretary, Central Ground Water Authority, 18/11, Jamnagar House, Man Singh Road New Delhi-110011.
5. The Member Secretary, Central Pollution Control Board, CBD-cum-Office Complex, East Arjun Nagar, Delhi – 32
6. The District Collector, **Shahdol**, Government of Madhya Pradesh.
7. Monitoring File/Guard File/Record File. 8. PARIVESH Portal

Annexure 1

Specific EC Conditions for (Mining Of Minerals)

1. Mining Of Minerals

S. No	EC Conditions
1.1	PP to plant additional fruit bearing plants with three tier plantation along the transportation route and identified areas with consent to the gram panchayat within two year.
1.2	PP shall maintain at least 10 mtrs width tree plantation of broad leaves and wind break/green-shield of about 10 mts height along the boundary of coal storage yard.
1.3	PP shall develop a rain water harvesting pond (min 1000 sq m and the depth will be 3 m) for the villagers in consultation with Gram Panchayat within 1 year. Also, Indicator aquatic species shall be planted in this water bodies to see the environmental quality. PP shall own water bodies/pond currently present in project area, maintain and regularly monitor the quality for its long term protection.
1.4	PP shall construct a dedicated pucca road joining to NH for transportation of coal with plantation on either side of the road.
1.5	PP shall install observatory wells at suitable locations to monitor the ground water level and probable impact due to mining.
1.6	As proposed, PP shall transport coal from underground faces by conveyor belt to silos for storage and loading. PP shall deploy only 40 tonnes covered trucks to reduce fleet size till railway siding.
1.7	As proposed, PP shall implement the public hearing budget on the items given above at Table 2 & 3 of Annexure 2 separately for Shahdol district i.e. 354.50 lakhs and for Umaria district i.e. 364 lakhs.
1.8	As proposed, PP to implement EMP budget of Rs. 4191 lakhs as capital expenditure on pollution control measures with annual recurring cost of Rs. 615 lakhs
1.9	PP to protect agriculture field as well as River/Nallah lying inside the mine lease area and no nala/drain diversion shall be undertaken.
1.10	PP to implement the recommendation of land subsidence study carried out for underground mine and report shall be submitted to IRO in every six monthly report
1.11	PP should establish in house (at project site) environment laboratory for measurement of environment parameter with respect to air quality and water (surface and ground. A dedicated team to oversee environment management shall be setup which should comprise of Environment Engineers, Laboratory chemist and staff for monitoring of air, water quality parameters on routine basis. Any non- compliance or infringement should be reported to the concerned authority.
1.12	Hon'ble Supreme Court in an Writ Petition(s) Civil No. 114/2014, Common Cause vs Union of India & Ors vide its judgement dated 8th January, 2020 has directed the Union of India to impose a condition in the mining lease and a similar condition in the environmental clearance and the mining plan to the effect that the mining lease holders shall, after ceasing mining operations, undertake re-grassing the mining area and any other area which may have been disturbed due to their mining activities and restore the land to a condition which is fit for growth of fodder, flora, fauna etc. Compliance of this condition after the mining activity is over at the cost of the mining lease holders/Project Proponent". The implementation report of the above

S. No	EC Conditions
	said condition shall be sent to the Regional Office of the MoEF&CC.
1.13	PP shall submit Stage-I Forest Clearance of forest land 80.59 ha required for non-forestry activity prior to grant of Environment Clearance. As proposed, PP shall utilize forest land for infrastructure purposes.
1.14	PP shall pay to farmers of agricultural land if there is any loss due to pollution found by concerned District Commissioner as per extent rules or norms.
1.15	PP shall obtain CTE/CTO from State Pollution Control Board for 0.6 MTPA capacity
1.16	PP to obtain the star rating as per the guidelines of Ministry of Coal.
1.17	The illumination and sound at night at project sites disturb the villages in respect of both human and animal population. Consequent sleeping disorders and stress may affect the health in the villages located close to mining operations. Habitations have a right for darkness and minimal noise levels at night. PPs must ensure that the biological clock of the villages is not disturbed; by orienting the floodlights/ masks away from the villagers and keeping the noise levels well within the prescribed limits for day light/night hours.
1.18	PP to fulfill all the commitment made in the minutes of public hearing to address the issues raised therein in a time bound manner and a progressive report to be furnished to IRO in every six monthly as compliance report.
1.19	Persons of nearby villages shall be given training on livelihood and skill development to make them employable with its proper records.
1.20	PP to install solar lights along the road used for transportation of minerals to avoid the accidents at night and also seek its maintenance. PP is asked to also identify the rural areas for installation of solar light with its maintenance within the study area of 10 km radius buffer zone within one year.
1.21	The status of mine closure activities must be included in every six months compliance report submitted to the state pollution control board and IRO
1.22	PP shall conduct third party audit of compliance of EC condition at an interval six months and its report shall be submitted to IRO, MoEF&CC.
1.23	PP shall install fixed fog cannon (mist spayer) and fixed sprinkler all along the coal transportation route and accordingly sufficient number of fog cannons (not less than 10 nos.) with 40 mts jet length shall be installed.
1.24	Persons of nearby villages shall be given training on livelihood and skill development to make them employable with its proper records.
1.25	Proponent shall appoint an Occupational Health Specialist for Regular and Periodical medical examination of the workers engaged in the Project and maintain records accordingly; also, Occupational health check-ups for workers having some ailments like BP, diabetes, habitual smoking, etc. shall be undertaken once in six months and necessary remedial/preventive measures taken accordingly. The Recommendations of National Institute for ensuring good

S. No	EC Conditions
	occupational environment for mine workers shall be implemented. The prevention measure for burns, malaria and provision of anti-snake venom including all other paramedical safeguards may be ensured before initiating the mining activities
1.26	PP must explore innovative technology to recover methane from gases extracted from underground mine while venting.
1.27	PP to install 1 continuous ambient air quality monitoring stations at suitable locations preferably village side with consultation of SPCB. The real time data so generated shall be uploaded on company website and linked it with website of CPCB & SPCB. In addition, data should also be displayed digitally at entry and exit gate of mine lease area for public display.
1.28	PP to monitor the water quality of the ground water and surface water body located within the core zone and 5 km radius from the periphery of the mine boundary as per procedure laid down by CPCB.
1.29	PP shall implement Effluent Treatment Plant for wastewater generated from workshop and Sewage Treatment Plan for its colony. No untreated water shall be discharged to ponds/nallah/river.

Standard EC Conditions for (Mining of minerals)

1. Statutory Compliance

S. No	EC Conditions
1.1	The Environmental clearance shall be subject to orders of Hon'ble Supreme Court of India, Hon'ble High Courts, NGT and any other Court of Law, from time to time, and as applicable to the project
1.2	The project proponent shall obtain forest clearance under the provisions of Forest (Conservation) Act, 1986, in case of the diversion of forest land for non-forest purpose involved in the project.
1.3	The project proponent shall obtain clearance from the National Board for Wildlife, if applicable.
1.4	The project proponent shall prepare a Site-Specific Conservation Plan & Wildlife Management Plan and approved by the Chief Wildlife Warden. The recommendations of the approved Site-Specific Conservation Plan / Wildlife Management Plan shall be implemented in consultation with the State Forest Department. The implementation report shall be furnished along with the six-monthly compliance report (in case of the presence of schedule-I species in the study area).
1.5	The project proponent shall obtain Consent to Establish / Operate under the provisions of Air (Prevention & Control of Pollution) Act, 1981 and the Water (Prevention & Control of Pollution) Act, 1974 from the concerned State pollution Control Board/ Committee.
1.6	The project proponent shall obtain the necessary permission from the Central Ground Water Authority
1.7	Solid/hazardous waste generated in the mines needs to addressed in accordance to the Solid Waste Management Rules, 2016/Hazardous & Other Waste Management Rules, 2016.

S. No	EC Conditions
1.8	Permission of power supply to be taken from the concerned authority for meeting power demand of the project site.
1.9	The maximum production or peak production at any given time shall not exceed the limit as prescribed in the EC.
1.10	Validity of EC is as per life of the mine mentioned in EC letter or 30 years as per EIA Notification, 2006 and its amendments therein

2. Air Quality Monitoring And Mitigation Measure

S. No	EC Conditions
2.1	Adequate ambient air quality monitoring stations shall be established in the core zone as well as in the buffer zone for monitoring of pollutants, namely particulates, SO ₂ and NO _x . Location of the stations shall be decided based on the meteorological data, topographical features and environmentally and ecologically sensitive receptors in consultation with the State Pollution Control Board. Online ambient air quality monitoring station/stations may also be installed in addition to the regular air monitoring stations as per the requirement and/or in consultation with the SPCB
2.2	The Ambient Air Quality monitoring in the core zone shall be carried out to ensure the Coal Industry Standards notified vide GSR 742 (E) dated 25th September, 2000 and as amended from time to time by the Central Pollution Control Board. Data on ambient air quality and heavy metals such as Hg, As, Ni, Cd, Cr and other monitoring data shall be regularly reported to the Ministry/Regional Office and to the CPCB/SPCB.
2.3	Transportation of coal, to the extent if permitted by road, shall be carried out by covered trucks/conveyors. Effective control measures such as regular water sprinkling/rain gun/ Fog cannon /mist sprinkling etc., shall be carried out in critical areas prone to air pollution with higher level of particulate matter all through the coal transport roads, loading/unloading and transfer points. Fugitive dust emissions from all sources shall be controlled regularly. It shall be ensured that the ambient air quality parameters conform to the norms prescribed by the Central/State Pollution Control Board.
2.4	Major approach roads shall be black topped and properly maintained.
2.5	PP to install solar lights along the road used for transportation of coal to avoid the accidents at night and also seek its maintenance.
2.6	The transportation of coal shall be carried out as per the provisions and route proposed in the approved mining plan. Transportation of the coal through the existing road passing through any village shall be avoided. In case, it is proposed to construct a 'bypass' road, it should be so constructed that the impact of sound, dust and accidents could be appropriately mitigated.
2.7	Vehicular emissions shall be kept under control and regularly monitored. All the vehicles engaged in mining and allied activities shall operate only after obtaining 'PUC' certificate from the authorized pollution testing centres.
2.8	Coal stock pile/crusher/feeder and breaker material transfer points shall invariably be provided with

S. No	EC Conditions
	dust suppression system. Belt-conveyors shall be fully covered to avoid air borne dust. Side cladding all along the conveyor gantry should be made to avoid air borne dust. Drills shall be wet operated or fitted with dust extractors.
2.9	Coal handling plant shall be operated with effective control measures w.r.t. various environmental parameters. Environmental friendly sustainable technology should be implemented for mitigating such parameters.
2.10	Adequate number of Fog canon (mist sprayer) shall be installed to reduce the impact of air pollution at dust generating sources with time bound action plan.
2.11	PP should Install Wind breaker/shield arrangement along the railway siding for reducing the dust propagation in upwind direction.
2.12	Post environmental closure third party monitoring by reputed instituted in air quality, water, land & soil etc shall be carried out and analysed with EMP measures at regular interval. A suitable recommendation in this regard, shall be furnished to IRO, MoEF&CC for compliance. The data used for analysis shall be obtained from continuous AQMS, site specific water regime. Also third party shall analyses the implementation of river diversion, meeting to the requirement of project report.

3. Water Quality Monitoring And Mitigation Measures

S. No	EC Conditions
3.1	The effluent discharge (mine waste water, workshop effluent) shall be monitored in terms of the parameters notified under the Water Act, 1974 Coal Industry Standards vide GSR 742 (E) dated 25th September, 2000 and as amended from time to time by the Central Pollution Control Board.
3.2	The monitoring data shall be uploaded on the company's website and displayed at the project site at a suitable location. The circular No.J-20012/1/2006-1A.11 (M) dated 27th May, 2009 issued by Ministry of Environment, Forest and Climate Change shall also be referred in this regard for its compliance.
3.3	Regular monitoring of ground water level and quality shall be carried out in and around the mine lease area by establishing a network of existing wells and constructing new piezometers during the mining operations. The monitoring of ground water levels shall be carried out four times a year i.e. pre-monsoon, monsoon, post-monsoon and winter. The ground water quality shall be monitored once a year, and the data thus collected shall be sent regularly to MOEFCC/RO.
3.4	Monitoring of water quality upstream and downstream of river including ponds, lakes, tanks shall be carried out once in six months and record of monitoring data shall be maintained and submitted to the Ministry of Environment, Forest and Climate Change/Regional Office.
3.5	Ground water, excluding mine water, shall not be used for mining operations. Rainwater harvesting shall be implemented for conservation and augmentation of ground water resources.
3.6	The project proponent shall not alter major water channels around the site. Appropriate embankment shall be provided along the side of the river/nallah flowing near or adjacent to the

S. No	EC Conditions
	mine. The embankment constructed along the river/nallah boundary shall be of suitable dimensions and critical patches shall be strengthened by stone pitching on the river front side, stabilized with plantation so as to withstand the peak water pressure preventing any chance of mine inundation.
3.7	Garland drains (of suitable size, gradient and length) around the critical areas i.e. mine shaft and low lying areas, shall be designed keeping at least 50% safety margin over and above the peak sudden rainfall and maximum discharge in the area adjoining the mine sites. The sump capacity shall also provide adequate retention period to allow proper settling of silt material of the surface runoff
3.8	The water pumped out from the mine, after siltation, shall be utilized for industrial purpose viz. watering the mine area, roads, green belt development etc. The drains shall be regularly desilted particularly after monsoon and maintained properly
3.9	Industrial waste water from coal handling plant and mine water shall be properly collected and treated so as to conform to the standards prescribed under the Environment (Protection) Act, 1986 and the Rules made thereunder, and as amended from time to time. Oil and grease trap shall be installed before discharge of workshop effluent. Sewage treatment plant of adequate capacity shall be installed for treatment of domestic waste water.
3.10	Adequate groundwater recharge measures shall be taken up for augmentation of ground water. The project authorities shall meet water requirement of nearby village(s) in case the village wells go dry due to dewatering of mine.
3.11	The surface drainage plan including surface water conservation plan for the area of influence affected by the said mining operations shall be prepared, considering the presence of any river/rivulet/pond/lake etc., with impact of mining activities on it, and implemented by the project proponent. The surface drainage plan and/or any diversion of natural water courses shall be as per the provisions of the approved Mining Plan/ EIA-EMP submitted to this Ministry and the same should be done with due approval of the concerned State/GoI Authority. The construction of embankment to prevent any danger against inrush of surface water into the mine should be as per the approved mining plan and as per the permission of DGMS.
3.12	The project proponent shall take all precautionary measures to ensure reverian/ riparian ecosystem in and around the coal mine upto a distance of 5 km. A revarian /riparian ecosystem conservation and management plan should be prepared and implemented in consultation with the irrigation / water resource department in the state government.
3.13	Domestic water shall be providing to the residents/villages which are coming under the zone of influence of the project due to ground water extraction by installing a RO plant with proper supply line and Taps within 2 years
3.14	No obsolete technologies for sewage treatment shall be implemented. Construction of Sewage Treatment Plant with latest technology should be completed within 2 years and treated water shall be reused for plantation. CTE and CTO of STP shall be obtained as per the norms.

4. Noise And Vibration Monitoring And Prevention

S. No	EC Conditions
4.1	Adequate measures shall be taken for control of noise levels as per Noise Pollution Rules, 2016 in the work environment. Workers engaged in blasting and drilling operations, operation of HEMM, etc shall be provided with personal protective equipments (PPE) like ear plugs/muffs in conformity with the prescribed norms and guidelines in this regard. Adequate awareness programme for users to be conducted. Progress in usage of such accessories to be monitored.
4.2	The noise level survey shall be carried out as per the prescribed guidelines to assess noise exposure of the workmen at vulnerable points in the mine premises, and report in this regard shall be submitted to the Ministry/RO on six-monthly basis.

5. Mining Plan

S. No	EC Conditions
5.1	5- Star Rating is mandatory to obtaine certification as per guidelines of Mininstry of Coal
5.2	Mining shall be carried out under strict adherence to provisions of the Mines Act 1952 and subordinate legislations made there-under as applicable.
5.3	No change in mining method i.e. UG to OC, calendar programme and scope of work shall be made without obtaining prior approval of the Ministry of Environment, Forests and Climate Change (MoEFCC).
5.4	Mining shall be carried out as per the approved mining plan (including Mine Closure Plan) abiding by mining laws related to coal mining and the relevant circulars issued by Directorate General Mines Safety (DGMS).
5.5	Underground work place environmental conditions shall be rendered ergonomic and air breathable with adequate illumination in conformance with DGMS standards.
5.6	No mining shall be carried out in forest land without obtaining Forestry Clearance as per Forest (Conservation) Act, 1980 and also adhering to The Scheduled Tribes and Other Traditional Forest Dwellers (Recognition of Forest Rights) Act, 2006 read with provisions of Indian Forest Act, 1927.
5.7	Efforts should be made to reduce energy and fuel consumption by conservation, efficiency improvements and use of renewable energy.
5.8	Tranportation by Railway Siding shall be developed to avoid transportation by Road

6. Land Recalvation

S. No	EC Conditions
6.1	Digital Survey of entire lease hold area/core zone using Satellite Remote Sensing survey shall be carried out at least once in three years for monitoring land use pattern and report in 1:50,000 scale or as notified by Ministry of Environment, Forest and Climate Change(MOEFCC) from time to time shall be submitted to MOEFCC/Regional Office (RO).

S. No	EC Conditions
6.2	Post-mining land be rendered usable for agricultural/forestry purposes and shall be handed over to the respective State Government, as specified in the Guidelines for Preparation of Mine Closure Plan, issued by the Ministry of Coal dated 27th August, 2009 and subsequent amendments.
6.3	Regular monitoring of subsidence movement on the surface over and around the working areas and its impact on natural drainage pattern, water bodies, vegetation, structure, roads and surroundings shall be continued till movement ceases completely. In case of observation of any high rate of subsidence beyond the limit prescribed, appropriate effective mitigation measures shall be taken to avoid loss of life and materials. Cracks should be effectively plugged in with ballast and clay soil/suitable material.
6.4	Fly ash shall be used for external dump of overburden, backfilling or stowing of mine as per provisions contained in clause (i) and (ii) of subparagraph (8) of fly ash notification issued vide SO 2804 (E) dated 3rd November, 2009 as amended from time to time. Efforts shall be made to utilize gypsum generated from Flue Gas Desulfurization (FGD), if any, along with fly ash for external dump of overburden, backfilling of mines. Compliance report shall be submitted to Regional Office of MoEF&CC, CPCB and SPCB.
6.5	A separate team for subsidence monitoring and surface mitigation measures shall be constituted and continuous monitoring & implementation of mitigation measures be carried out.
6.6	Thorough inspection of the mine lease area for any cracks developed at the surface due to mining activities below ground shall be carried out to prevent inrush of water in the mine.
6.7	Native tree species shall be selected and planted over areas affected by subsidence.
6.8	The project proponent shall make necessary alternative arrangements, if grazing land is involved in core zone, in consultation with the State government to provide alternate areas for livestock grazing, if any. In this context, the project proponent shall implement the directions of Hon'ble Supreme Court with regard to acquiring grazing land.

7. Public Hearing And Human Health Issues

S. No	EC Conditions
7.1	Adequate illumination shall be ensured in all mine locations (as per DGMS standards) and monitored.
7.2	The project proponent shall undertake occupational health survey for initial and periodical medical examination of the personnel engaged in the project and maintain records accordingly as per the provisions of the Mines Rules, 1955 and DGMS circulars. Besides regular periodic health check-up, 20% of the personnel identified from workforce engaged in active mining operations shall be subjected to health check-up for occupational diseases and hearing impairment, if any, as amended time to time.
7.3	Personnel (including outsourced employees) working in core zone shall wear protective respiratory devices and shall also be provided with adequate training and information on safety and health aspects.

S. No	EC Conditions
7.4	Skill training as per safety norms specified by DGMS shall be provided to all workmen including the outsourcing employees to ensure high safety standards in mines.
7.5	Effective arrangement shall be made to provide and maintain at suitable points conveniently situated, a sufficient supply of drinking water for all the persons employed.
7.6	Implementation of the time bound action plan on the issues raised during the public hearing shall be ensured. The project proponent shall undertake all the tasks/measures as per the time bound action plan submitted with budgetary provisions during the public hearing. Land oustees shall be compensated as per the norms laid down in the R&R policy of the company/State Government/Central Government, as applicable.
7.7	The project proponent shall follow the mitigation measures provided in this Ministry's OM No.Z-11013/5712014-IA.II (M) dated 29th October, 2014, titled 'Impact of mining activities on habitations-issues related to the mining projects wherein habitations and villages are the part of mine lease areas or habitations and villages are surrounded by the mine lease area'.
7.8	PP to conduct need based assessment survey of the area to for in order to decide the activities to be carried under the CSR and to provide detail of the activity carried out with adequate budgetary provision and time bound action plan.
7.9	PP should conduct epidemiology study to (analysis of the distribution, patterns and determinants of health and disease conditions in defined populations).
7.10	Permanent Health care facilities of Hospital should be established within 5 km of project boundary for the local people.
7.11	PP must ensure an emergency action plan during pandemic in order to provide assistance to the nearby villages located within the 10 km radius buffer zone (If required)
7.12	PP is asked to also identify the rural areas for installation of solar light with its maintenance within the study area of 10 km radius buffer zone with time bound action plan
7.13	PP to take measure for installation of Renewable Energy sources in nearby area falling within 10 km radius

8. Corporate Environment Responsibility

S. No	EC Conditions
8.1	The company shall have a well laid down environmental policy duly approve by the Board of Directors. The environmental policy should prescribe for standard operating procedures to have proper checks and balances and to bring into focus any infringements/deviation/violation of the environmental/forest/wildlife norms/conditions. The company shall have defined system of reporting infringements/deviation/violation of the environmental/forest/wildlife norms/conditions and/or shareholders/stake holders.
8.2	A separate Environmental Cell both at the project and company head quarter level, with qualified personnel shall be set up under the control of senior Executive, who will directly to the head of the

S. No	EC Conditions
	organization.
8.3	Action plan for implementing EMP and environmental conditions along with responsibility matrix of the company shall be prepared and shall be duly approved by competent authority. The year wise funds earmarked for environmental protection measures shall be kept in separate account and not to be diverted for any other purpose. Year wise progress of implementation of action plan shall be reported to the Ministry/Regional Office along with the Six Monthly Compliance Report.
8.4	Self environmental audit shall be conducted annually. Every three years third party environmental audit shall be carried out.
8.5	PP should establish in house (at project site) environment laboratory for measurement of environment parameter with respect to air quality and water (surface and ground. A dedicated team to oversee environment management shall be setup which should comprise of Environment Engineers, Laboratory chemist and staff for monitoring of air, water quality parameters on routine basis. Any non- compliance or infringement should be reported to the concerned authority


9. Miscellaneous

S. No	EC Conditions
9.1	The project proponent shall make public the environmental clearance granted for their project along with the environmental conditions and safeguards at their cost by prominently advertising it at least in two local newspapers of the District or State, of which one shall be in the vernacular language within seven days and in addition this shall also be displayed in the project proponent's website permanently.
9.2	The copies of the environmental clearance shall be submitted by the project proponents to the Heads of local bodies, Panchayats and Municipal Bodies in addition to the relevant offices of the Government who in turn has to display the same for 30 days from the date of receipt.
9.3	The project proponent shall upload the status of compliance of the stipulated environment clearance conditions, including results of monitored data on their website and update the same on half-yearly basis.
9.4	The project proponent shall submit six-monthly reports on the status of the compliance of the stipulated environmental conditions on the website of the ministry of Environment, Forest and Climate Change at environment clearance portal.
9.5	The project proponent shall submit the environmental statement for each financial year in Form-V to the concerned State Pollution Control Board as prescribed under the Environment (Protection) Rules, 1986, as amended subsequently and put on the website of the company.
9.6	The project authorities shall inform to the Regional Office of the MOEFCC regarding commencement of mining operations.
9.7	The project authorities must strictly adhere to the stipulations made by the State Pollution Control Board and the State Government.

S. No	EC Conditions
9.8	The project proponent shall abide by all the commitments and recommendations made in the EIA/EMP report, commitment made during Public Hearing and also that during their presentation to the Expert Appraisal Committee.
9.9	No further expansion or modifications in the plant shall be carried out without prior approval of the Ministry of Environment, Forests and Climate Change (MoEF&CC).
9.10	Concealing factual data or submission of false/fabricated data may result in revocation of this environmental clearance and attract action under the provisions of Environment (Protection) Act, 1986.
9.11	The Ministry may revoke or suspend the clearance, if implementation of any of the above conditions is not satisfactory.
9.12	The Ministry reserves the right to stipulate additional conditions if found necessary. The Company in a time bound manner shall implement these conditions.
9.13	The Regional Office of this Ministry shall monitor compliance of the stipulated conditions. The project authorities should extend full cooperation to the officer (s) of the Regional Office by furnishing the requisite data / information/monitoring reports.
9.14	The above conditions shall be enforced, inter-alia under the provisions of the Water (Prevention & Control of Pollution) Act, 1974, the Air (Prevention & Control of Pollution) Act, 1981, the Environment (Protection) Act, 1986, Hazardous and Other Wastes (Management and Transboundary Movement) Rules, 2016 and the Public Liability Insurance Act, 1991 along with their amendments and Rules and any other orders passed by the Hon'ble Supreme Court of India / High Courts and any other Court of Law relating to the subject matter.
9.15	The proponent shall abide by all the commitments and recommendations made in the EIA/EMP report and also that during presentation to the EAC. All the commitments made on the issues raised during public hearing shall also be implemented in letter and spirit.
9.16	Compensation of the land acquired for the project shall be settled as per the R&R Policy. Adequate facility of drinking water, plantation and other social amenities should be provided to established R&R villages.
9.17	Persons of nearby villages shall be given training on livelihood and skill development to make them employable with its proper records.
9.18	The illumination and sound at night at project sites disturb the villages in respect of both human and animal population. Consequent sleeping disorders and stress may affect the health in the villages located close to mining operations. Habitations have a right for darkness and minimal noise levels at night. PPs must ensure that the biological clock of the villages is not disturbed; by orienting the floodlights/ masks away from the villagers and keeping the noise levels well within the prescribed limits for day light/night hours
9.19	The project proponent shall follow the mitigation measures provided in this Ministry's OM No.Z-11013/5712014-IA.II (M) dated 29 th October, 2014, titled 'Impact of mining activities on habitations-issues related to the mining projects wherein habitations and villages are the part of mine lease areas or habitations and villages are surrounded by the mine lease area'.

Additional EC Conditions

NA



Annexure 2

Table 1: Pre-mining land use details: (Area in Ha):

S. No.	Land Use	Within ML Area	Outside ML Area	Total
1	Agricultural Land (includes few residential houses)	513.411	0.00	513.411
2	Forest Land	80.590	0.00	80.590
3	Wasteland	0.00	0.00	0.00
4	Grazing Land	0.00	0.00	0.00
5	Surface Water Bodies	18.518	0.00	18.518
6	Others (Specify)			
	Road	3.583	0.00	3.583
	Community	2.898	0.00	2.898
	Total Project Area =	619	0.00	619

Post Mining

S. No.	Land use	Land use (ha)				
		Plantation	Water Body	Public Use	Undisturbed	Total
1	External OB	--	--	--	--	0.00
	Dump					
2	Top Soil Dump	0.030	--	--	--	0.030
3	Excavation	--	--	--	--	-
4	Roads	-	--	4.005	--	4.005
5	Built-up Area	12.049	0.200	--	--	12.249
6	Green Belt	8.020	--	--	--	8.020
7	Undisturbed Area	--	--	--	594.696	594.696
8	Safety Zone	--	--	--	--	-
	Total Area =	20.099	0.200	4.005	594.696	619.0

Table 2: Revised action Plan to address the public hearing issues arising for Shahdol district is given in Table 2, Annexure 2

	Task	Location (Name of School/Village/Area)	Year -1 (In Lakhs)	Year -2 (In Lakhs)	Total (in Lakhs)
1.	Drinking Water				

	To create drinking water facilities in community:				
	<ul style="list-style-type: none"> Digging of Bore well with provision of submersible Pump & tap water pipe line 	Khamhariya kala and Kathotiya	10	0	25
	<ul style="list-style-type: none"> Installation of Solar Pump, hand Pumps etc 	Khamhariya kala	0	5	
	<ul style="list-style-type: none"> Recharge of Nearby 5no Ponds through treated mine sump water and installation of water pipelines 	Village ponds of Kathotiya	0	10	
2.	Sanitation				
	<ul style="list-style-type: none"> To improve village sanitation practices, health & hygiene : Community Toilets & Toilet block (separate for boys & girls) 	Khamhariya and Kathotiya	1.5	1.5	3
3	Education				
	<ul style="list-style-type: none"> Quality education development: Upgrade teachers skill & staff to impart quality education for the students Awareness Programs for parents Sponsorship for Technical Education Funding sponsorship/scholarship for students Construction/Renovation of school buildings and Aanganwadis 	Khamhariya and Kathotiya	2.5	2.5	110.5
			6	4.5	
			10	10	
			10	15	
		Khamhariya and Kathotiya	25	25	
4	Skill Development				
	<ul style="list-style-type: none"> Create training centre in village and organize & enhance their potential to make them able for the Industry ready 	Khamhariya and Kathotiya	15	15	42.5
	<ul style="list-style-type: none"> Sill development training for women and dependents 	Kathotiya	0	7.5	

	<ul style="list-style-type: none"> Vocational training (15 aspirants per year) 	Khamhariya and Kathotiya	2.5	2.5	
5	Rain water Harvesting				
	<ul style="list-style-type: none"> To develop Rain Water Harvesting structure & system: 	Khamhariya and Kathotiya	0	15	40
	<ul style="list-style-type: none"> Pond deepening 		10	5	
	<ul style="list-style-type: none"> Rain water harvesting structures in village area, community building, school and station 		10	0	
6	Infrastructure				
	Construction of:				
	<ul style="list-style-type: none"> Community hall, 	Khamhariya kala and Kathotiya	10	0	60
	<ul style="list-style-type: none"> Repair/Upgradation of Road 	Khamhariya kala	0	25	
	<ul style="list-style-type: none"> Repair/UpgradationMandir 	Kathotiya	5	0	
	<ul style="list-style-type: none"> Avenue plantation. 	Khamhariya kala and Kathotiya	2.5	2.5	
	<ul style="list-style-type: none"> Installment of solar panels 	Khamhariya kala and Kathotiya	5	10	
7	Health				0
	<ul style="list-style-type: none"> Organized Health Awareness Check Up Camp Mobile Health Unit Mine Dispensary will be open for all on Weekends 	Khamhariya kala and Kathotiya	8.5	10	18.5
8	Art, Culture & Sports				0
	<ul style="list-style-type: none"> Promotion of local Art, Culture& Sports 	Khamhariya kala and Kathotiya	2.5	2.5	5
	<ul style="list-style-type: none"> Sponsor & Conduct village level sports & cultural events 				
	<ul style="list-style-type: none"> Sponsoring local talent to compete in state and national level tournaments 				
	<ul style="list-style-type: none"> Development of Local Grounds 	Khamhariya kala			0
	Livelihood				0
	Agricultural Programme				
	<ul style="list-style-type: none"> Local farmers with ownership of more than 1 				

9	Acre will be provided the following:	Khamhariya kala and Kathotiya	25	25	50
	• Arrangement of Financial assistance, bank loan and subsidy.				
	• Training in modern farming technology				
	• Free/ subsidized seeds through Satva Seeds (a group company of SEML).				
	• Corporative Farming				
	• Firm Rate contract for buyback through SEML's subsidiary M/s Chhattisgarh investments limited providing secured earnings				
Total			161	193.5	354.5


Revised action Plan to address the public hearing issues arising for Umaria District as in Table 3, Annexure 2:

Sr. No.	Task	Location (Name of School/Village/Area)	Year - 1 (In Lakhs)	Year - 2 (In Lakhs)	Total (in Lakhs)
1.	Drinking Water				30
	To create drinking water facilities in community:				
	• Digging of Bore well with provision of submersible Pump & tap water pipe line	Khusmaha Khurd, Khamaharia Khurd and Sahapur	10	0	
	• Installation of Solar Pump, hand Pumps etc	Khusmaha Khurd, Khamaharia Khurd	0	10	
	• Recharge of Nearby 5 no Ponds through treated mine sump water and installation of water pipelines.	Village ponds of Khamaharia Khurd, Khusmaha Khurd	0	10	
2	Sanitation				

	To improve village sanitation practices, health & hygiene :				
	<ul style="list-style-type: none"> Community Toilets & Toilet block (separate for boys & girls) 	Khusmaha Khurd, Khamaharia Khurd and Sahapur	3	1.5	19.5
	<ul style="list-style-type: none"> Installation of Bio Gas Units 	Sahapur	0	15	
3	Education				
	Quality education development:				
	<ul style="list-style-type: none"> Upgrade teachers skill & staff to impart quality education for the students 	Khusmaha Khurd, Khamaharia Khurd and Sahapur	2.5	2.5	87
	<ul style="list-style-type: none"> Awareness Programs for parents 		1	1	
	<ul style="list-style-type: none"> Sponsorship for Technical Education 		10	10	
	<ul style="list-style-type: none"> Funding sponsorship/scholarship for students 		5	5	
	<ul style="list-style-type: none"> Construction/Renovation of school buildings and Aanganwadis 	Khusmaha Khurd, Khamaharia Khurd	25	25	
4	Skill Development				
	<ul style="list-style-type: none"> Create training centre in village and organize & enhance their potential to make them able for the Industry ready 	Khusmaha Khurd	15	15	42.5
	<ul style="list-style-type: none"> Skill development training for women and dependents 	Khusmaha Khurd, Khamaharia Khurd and Sahapur	0	7.5	
	<ul style="list-style-type: none"> Vocational training (15 aspirants per year) 		2.5	2.5	
5	Rain water Harvesting				35
	To develop Rain Water Harvesting structure & system:				
	<ul style="list-style-type: none"> Pond deepening 	Khusmaha Khurd, Khamaharia Khurd and Sahapur	15	0	
	<ul style="list-style-type: none"> Watershed development 		5	0	
	<ul style="list-style-type: none"> Rain water harvesting structures in village area, 		0	15	

	community building, school and station				
6	Infrastructure				
	Construction of				
	• Community hall,	Khamhariya kala,	10	10	70
	• Repair/Upgradation of Road	and Khusmaha Khurd	25	0	
	• Repair/UpgradationMandir	Sahapur	0	5	
	• Avenue plantation.	Khusmaha Khurd, Khamaharia Khurd and Sahapur	5	5	
	• Installment of solar panels	Sahapur	5	5	
7	Health				
	• Organized Health Awareness	Khusmaha Khurd, Khamaharia Khurd and Sahapur	10	10	20
	• Check Up Camp				
	• Mobile Health Unit				
	• Mine Dispensary will be open for all on Weekends				
8	Art, Culture & Sports				
	• Promotion of local Art, Culture& Sports	Khusmaha Khurd, Khamaharia Khurd and Sahapur	5	5	10
	• Sponsor & Conduct village level sports & cultural events				
	• Sponsoring local talent to compete in state and national level tournaments				
	• Development of Local Grounds	Khamaharia Khurd			
	Livelihood				
	Agricultural programme:				
9	• Local farmers with ownership of more than 1 Acre will be provided the following:	Khusmaha Khurd, Khamaharia Khurd and Sahapur	25	25	50
	• Arrangement of Financial assistance, bank loan and subsidy.				
	• Training in modern farming technology				

	<ul style="list-style-type: none"> Free/ subsidized seeds through Satva Seeds (a group company of SEML). Corporative Farming Firm Rate contract for buyback through SEML's subsidiary M/s Chhattisgarh investments limited providing secured earnings 				
	Total		179	185	364



Industrial Growth Center, Siltara
Raipur (CG) 493111, India
Tel: +91 771 2216100
Fax : +91 771 2216198/99
PAN No.: AAACR6149L
CIN : L27100MH1973PLC 016617
www.seml.co.in
info@seml.co.in

An ISO 9001, ISO 14001 & ISO 45001
Certified Company



Annexure- XIII

Ref No.- SEML/SW/FC/ 68

Date-20.04.2024

UNDERTAKING

I, Shiv Shankar Shrivastava, by the virtue of powers delegated to me by M/s Sarda Energy & Minerals Limited through Board Resolution dated 05th October 2021, undertake that we shall bear the cost towards erection of concrete pillars required for demarcation of forest land being diverted as stipulated in **condition no xiv of In-Principle/Stage-I Approval** dated 12.02.2024 accorded by Forest Conservation Division, Ministry of Environment, Forest and Climate Change, Govt. of India.

For, Sarda Energy & Minerals Limited,

SS Shrivastava
Vice President – Coal Mines



Industrial Growth Center, Siltara
Raipur (CG) 493111, India
Tel: +91 771 2216100
Fax : +91 771 2216198/99
PAN No.: AAACR6149L
CIN : L27100MH1973PLC 016617
www.seml.co.in
info@seml.co.in

An ISO 9001, ISO 14001 & ISO 45001
Certified Company



Annexure-XIV

Ref No.- SEML/SW/FC/ 69

Date-20.04.2024

UNDERTAKING

I, Shiv Shankar Shrivastava, by the virtue of powers delegated to me by M/s Sarda Energy & Minerals Limited through Board Resolution dated 05th October 2021, undertake that no labour camps shall be established on the forest land.

For, **Sarda Energy & Minerals Limited,**

SS Shrivastava
Vice President – Coal Mines



Industrial Growth Center, Siltara
Raipur (CG) 493111, India
Tel: +91 771 2216100
Fax : +91 771 2216198/99
PAN No.: AAACR6149L
CIN : L27100MH1973PLC 016617
www.seml.co.in
info@seml.co.in

An ISO 9001, ISO 14001 & ISO 45001
Certified Company



Annexure- XV

Ref No.- SEML/SW/FC/ 70

Date-20.04.2024

UNDERTAKING

I, Shiv Shankar Shrivastava, by the virtue of powers delegated to me by M/s Sarda Energy & Minerals Limited through Board Resolution dated 05th October 2021, undertake that we shall provide fuels preferably alternate fuels to the labourers and the staff working at the site so as to avoid any damage and pressure on the nearby forest areas.

For, **Sarda Energy & Minerals Limited,**


20/04/2024

SS Shrivastava

Vice President – Coal Mines



Industrial Growth Center, Siltara
Raipur (CG) 493111, India
Tel: +91 771 2216100
Fax : +91 771 2216198/99
PAN No.: AAACR6149L
CIN : L27100MH1973PLC 016617
www.seml.co.in
info@seml.co.in

An ISO 9001, ISO 14001 & ISO 45001
Certified Company



Annexure- XVI

Ref No.- SEML/SW/FC/ 71

Date-20.04.2024

UNDERTAKING

I, Shiv Shankar Shrivastava, by the virtue of powers delegated to me by M/s Sarda Energy & Minerals Limited through Board Resolution dated 05th October 2021, undertake that Forest Land shall not be used for any purpose other than that specified in the proposal.

For, Sarda Energy & Minerals Limited,

SS Shrivastava
Vice President – Coal Mines



Industrial Growth Center, Siltara
Raipur (CG) 493111, India
Tel: +91 771 2216100
Fax : +91 771 2216198/99
PAN No.: AAACR6149L
CIN : L27100MH1973PLC 016617
www.seml.co.in
info@seml.co.in

An ISO 9001, ISO 14001 & ISO 45001
Certified Company



Annexure- XVII

Ref No.- SEML/SW/FC/ 72

Date-20.04.2024

UNDERTAKING

I, Shiv Shankar Shrivastava, by the virtue of powers delegated to me by M/s Sarda Energy & Minerals Limited through Board Resolution dated 05th October 2021, undertake that the forest land proposed to be diverted shall under no circumstances be transferred to any other agency, department or person without prior approval of the Central Government.

For, **Sarda Energy & Minerals Limited,**

SS Shrivastava
Vice President – Coal Mines



Industrial Growth Center, Siltara
Raipur (CG) 493111, India
Tel: +91 771 2216100
Fax : +91 771 2216198/99
PAN No.: AAACR6149L
CIN : L27100MH1973PLC 016617
www.seml.co.in
info@seml.co.in

An ISO 9001, ISO 14001 & ISO 45001
Certified Company



Annexure- XVIII

Ref No.- SEML/SW/FC/ 73

Date-20.04.2024

UNDERTAKING

I, Shiv Shankar Shrivastava, by the virtue of powers delegated to me by M/s Sarda Energy & Minerals Limited through Board Resolution dated 05th October 2021, undertake that we shall not cause any damage to the flora and fauna of the adjoining area.

For, **Sarda Energy & Minerals Limited,**

SS Shrivastava

Vice President – Coal Mines



Industrial Growth Center, Siltara
Raipur (CG) 493111, India
Tel: +91 771 2216100
Fax : +91 771 2216198/99
PAN No.: AAACR6149L
CIN : L27100MH1973PLC 016617
www.seml.co.in
info@seml.co.in

An ISO 9001, ISO 14001 & ISO 45001
Certified Company



Annexure- XIX

Ref No.- SEML/SW/FC/ 74

Date-20.04.2024

UNDERTAKING

I, Shiv Shankar Shrivastava, by the virtue of powers delegated to me by M/s Sarda Energy & Minerals Limited through Board Resolution dated 05th October 2021, undertake that we shall ensure compliances to the provisions of all the Acts, Rules, Regulations and Guidelines, for the time being in force, as applicable to the project.

For, Sarda Energy & Minerals Limited,

SS Shrivastava
Vice President – Coal Mines



Industrial Growth Center, Siltara
Raipur (CG) 493111, India
Tel: +91 771 2216100
Fax : +91 771 2216198/99
PAN No.: AAACR6149L
CIN : L27100MH1973PLC 016617
www.seml.co.in
info@seml.co.in

An ISO 9001, ISO 14001 & ISO 45001
Certified Company



Annexure- XX

Ref No.- SEML/SW/FC/ 75

Date-20.04.2024

UNDERTAKING

I, Shiv Shankar Shrivastava, by the virtue of powers delegated to me by M/s Sarda Energy & Minerals Limited through Board Resolution dated 05th October 2021, undertake that we shall abide by any other condition that the concerned Regional Office of MoEF & CC, Gol, may stipulate, from time to time, in the interest of conservation, protection and development of forest & wildlife.

For, **Sarda Energy & Minerals Limited,**

SS Shrivastava

Vice President – Coal Mines

