

OFFICE OF THE PROJECT DIRECTOR ORR RIVER PROJECT MANAGEMENT UNIT

कार्यालय परियोजना संचालक ओर नदी परियोजना प्रबंधन इकाई,

BAMORE KALAN, DIST. SHIVPURI (M.P.)

बामौरकलां, जिला शिवपुरी (म0प्र0) Pin : 473585 Email : pdorpmu@gmail.com

पत्र क्रमांक. 343 /कार्य/2023-24

बामौरकलां, दिनांक 12.15.2023

प्रति,

प्रधान मुख्य वन संरक्षक
(भू-प्रबंध)
सतपुड़ा भवन भोपाल (म.प्र.)

विषय:- शिवपुरी जिले अन्तर्गत लोअर ओर वृहद सिंचाई परियोजना (नहर एवं भूमिगत पाईप लाईन) के निर्माण हेतु 23.633 हेक्टेयर (ऑनलाईन 23.652 है.) आरक्षित एवं संरक्षित वनभूमि, परियोजना प्रबंधक, ओर नदी परियोजना प्रबंधन इकाई बामौरकलां को उपयोग पर देने बावत।

संदर्भ:- 1) आपका पत्र क्रमांक एफ-3/56/2019/10-11/15/1678 भोपाल दिनांक 26.04.2023
2) भारत सरकार, पर्यावरण वन एवं जलवायु परिवर्तन मंत्रालय, क्षेत्रीय कार्यालय, पश्चिम क्षेत्र भोपाल का पत्र क्रमांक 6-एमपीआर 008/2023-बीएचओ, दिनांक 25.04.2023

.....00.....

उपरोक्त विषयान्तर्गत संदर्भित पत्रों के क्रम में चाही गई विस्तृत पालन प्रतिवेदन की जानकारी

बिन्दुवार आपकी ओर अग्रिम कार्यवाही हेतु प्रेषित है।


S.no.	Conditions	Compliance
1	Cost of compensatory a forestation on the CA Land (24.00 ha NFL) at prevailing wage rates as per compensatory a forestation scheme (including the cost of survey demarcation and erection permanent pillars etc. as required for securing the land against encroachment) shall be deposited in advance with the state forest department by the project authority. The CA will be maintained for 10 years. The scheme may include appropriate provision for anticipated cost increase for work scheduled for subsequent years.	Deposited Slip attached.
2	Non forest land shall be transferred and mutated in favour of state forest department and documents shall be submitted.	Copy of Khasra attached.
3	The non forest land which is transferred and mutated in favour of the state forest Department for the purpose of compensatory afforestation shall be declared as reserved forest under section-4 or protected forest under section-29 of the Indian forest Act. 1927 or under the relevant section (s) of the State forest Act. Copy of PF/RF notification shall be sent with Statge-1 Compliance report.	Action D.F.O. Shivpuri From
4	The state Government shall charge net present value (NPV) for the 23.633 ha forest area to be diverted under this proposal from the user Agency as per the orders of Hon'ble supreme court of India dated 30/10/2022, 01/08/2003, 28/03/2008, 24/04/2008 & 09/05/2008 in IA No. 566 in WP (C) No. 202/1995 and as per the guidelines issued by Ministry vide letters No. 5-1/1998-FC (Pt.II) dated 18/09/2003 as well as letter No. 5-2/2006-FC dated 03/10/2006, 5-3/2007-FC dated 05/02/2009 & 5-3/2011-FC(Vol-I) dated 06/01/2022 in this regard.	Deposited slip attached

16 मई
2
1915

S.no.	Conditions	Compliance
5	All funds received from the user agency under the project shall be transferred deposited to CAMPA fund only through e-portal.	Accepted
6	Complete compliance of FRA, 2006 shall be ensured by way of prescribed certificate from the concerned district collector.	Copy Attached
7	The concern DFO shall submit a certificate that there is no previous plantation in proposed CA area.	Copy Attached
8	The user Agency shall submit an undertaking that no muck shall be disposed off in forest area.	Copy Attached
9	The user Agency shall submit CAT Plan with compliance report of State-I approval.	NA
10	The KML files of diverted area and CA areas shall be uploaded on the e-Green watch portal with all requisite details prior to stage-II approval.	Uploaded in portal
11	Violation of any of these condition will amount to violation of forest (Conservation) Act, 1980 and action would be taken as prescribed in para 1.21 of chapter 1 of the Handbook of Comprehensive Guidelines of forest (Conservation) Act, 1980 as issued by this Ministry's letter No. 5-2/2017-FC Dated 28.03.2019	Accepted
12	The Compliance report shall be uploaded on e-portal	Accepted
13	In case the working permission is granted by the state Forest Department, a copy of the same shall be submitted with compliance report of Stage-1 approval.	Will be upload when permission grant.
B. Conditions which need to be strictly complied on field after handing over of forest land to the User Agency by the State Forest Department but compliance in form of undertaking shall be submitted prior to Stage-II approval:		
1	Legal status of the forest land shall remain unchanged	Compliance required DFO
2	Compensatory afforestation shall be taken up by the Forest Department over 24.00 ha non-forest land at Khasra No. 72, Village- Dangwarwe, Tehsil- Pohri, Dist. Shivpuri at the cost of the user Agency, As far as possible, a mixture of local native species shall be planted and monoculture of any species, especially non-native species should be avoided.	Action D.F.O. Shivpuri from
3	Additional amount of the NPV of the diverted Forest land, if any, becoming due after finalization of the same by the Hon'ble Supreme Court of India on receipt of the report from the Expert Committee, shall also be charged by the State Government from the user Agency. The User Agency shall furnish an undertaking to this effect.	Accepted
4	User Agency shall restrict the felling of the enumerated trees to a maximum of 433 numbers in the diverted forest land any they shall be felled under the strict supervision of the State Forest Department or the cost of felling of trees shall be deposited by the user agency with the state Forest Department and State Forest Department shall undertaking the felling.	Accepted
5	Boundary of the diverted forest land shall be suitably demarcated on the ground at the project cost, as per directions of the concerned Divisional Forest officers.	Accepted
6	Layout plan of the proposal shall not be changed without prior approval of central Government.	Accepted
7	No labour camp shall be established on the forest land.	Accepted
8	The user agency shall provide alternate ruels preferably LPG to the labourers and the staff working at the site so as to avoid any damage and pressure on the nearby forests.	Accepted
9	The period of diversion under this approval shall be co-terminus with the project life.	Accepted

S.no.	Conditions	Compliance
10	The forest land shall not be used any purpose other than that specified in the project proposal.	Accepted
11	The forest land proposed to be diverted shall under no circumstances be transferred to any other agencies, department or person without prior approval of Central Government.	Accepted
12	Any other conditions that the Ministry of Environment, Forest & Climate change may stipulate from time to time in the interest of conservation, protection and development of forest & wildlife.	Accepted

सेलान - उपरोक्तानुसार


(पंकज कुमार सिंह)

परियोजना प्रबंधक


ओर नदी परियोजना प्रबंधन इकाई
बामौरकलां, जिला शिवपुरी (म.प्र.)

पृ० क्र०...../कार्य/2023-24

बामौरकलां, दिनांक/2023

प्रतिलिपि:-

1. वनमण्डलाधिकारी सामान्य वनमण्डल शिवपुरी की ओर सूचनार्थ प्रेषित।
2. मुख्य अभियंता, राजघाट नहर परियोजना दतिया की ओर सूचनार्थ प्रेषित।


(पंकज कुमार सिंह)

परियोजना प्रबंधक

ओर नदी परियोजना प्रबंधन इकाई
बामौरकलां, जिला शिवपुरी (म.प्र.)

144

<https://ifmisprod.mptreasury.gov.in/IFMS/ifms.htm?actionFlag=reportService&reportCode=240128&action=generateReport&FromParaPage=TRUE>


Integrated Financial Management Information System
Department of Finance, Government of Madhya Pradesh

Welcome **PANKAJ KUMAR SINGH**,
Executive Engineer(Civil)-0001128205, Proj Admin O/O
Proj Director O.R.P.M.U.bamorkala,Shivpuri
Last Login (Date/Time) : 15 May, 2023 20:12

✖ Settings ⚡ Home | 🔄 Change Password | 🚪 Logout

ADMIN

Budget

Deposit

Worklist

Pension

Receipt & Disbursement | HRMIS HOME

Payment Order List

Proj.Admin O/O Proj.Director O.R.P.M.U.bamorkala,Shivpuri

Date From: 15/05/2023 To : 15/05/2023

DDO Code: 3903102057 : Proj.Admin O/O Proj.Director O.R.P.M.U.bamorkala,Shivpuri

Logged In User: Mr. PANKAJ KUMAR SINGH(Executive Engineer(Civil))

Server Name: DCDBSRV4_Managed_4

Report Generated Time: 15/05/2023 20:40:22

Displaying 1 to 1 of 1 records.

Pages : ⏪ ⏩ 1 ⏪ ⏩

Sr.No	Party Code	Party Name	Voucher No	Date of Payment	Amount Paid	IFSC Code	Account No	Payment Mode	Bill Ref No	Advice No	Cheque No	File No	UTR NO
3903102057 : Proj.Admin O/O Proj.Director O.R.P.M.U.bamorkala,Shivpuri >> UNION BANK OF INDIA >> FCS BANGALORE													
1	2000269445153	MADHYA PRADESH CAMPA	390/4700 /052023-24/0001	15/05/2023	3,76,65,109.00	UBIN0996335	1507655741363479	E-Payment	WorkID/200015562401	3903102057/052023-24 /E0077	W390531337	null	-
Total					3,76,65,109.00								
Total					3,76,65,109.00								

Displaying 1 to 1 of 1 records.

Pages : ⏪ ⏩ 1 ⏪ ⏩

Print Export To : Excel PDF Text (80C) Text (132C)

OK

AGENCY COPY

यूनियन बैंक Union Bank
ऑफ़ इंडिया of India

NEFT / RTGS CHALLAN for CAMPA Funds

Date : 15-05-2023

Agency Name.	PROJECT DIRECTOR ORPMU BAMOR KALAN
Application No.	5741363479
MoEF/SG File No.	6-MPR008/2023-BHO
Location.	MADHYA PRADESH
Address.	O/o Project Director Orr River Project Management Unit, Rajghat Colony, Bamor Kalan, District- ShivpuriShivpuri
Amount(in Rs)	37665109/-

Amount in Words :Three Crore Seventy-Six Lakh Sixty-Five
Thousand One Hundred and Nine Rupees Only

**NEFT/RTGS to be made as per following
details;**

Beneficiary Name:	MADHYA PRADESH CAMPA
IFSC Code:	UBIN0996335
Pay to Account No.	150765741363479 Valid only for this challan amount.
Bank Name & Address:	Union Bank Of India FCS Centre, 21/1, III Floor, Jelitta Towers, Mission Road, Bengaluru-560027

- This Challan is strictly to be used for making
payment to CAMPA by NEFT/RTGS only

BANK COPY

यूनियन बैंक Union Bank
ऑफ़ इंडिया of India

NEFT / RTGS CHALLAN for CAMPA Funds

Date : 15-05-2023

Agency Name.	PROJECT DIRECTOR ORPMU BAMOR KALAN
Application No.	5741363479
MoEF/SG File No.	6-MPR008/2023-BHO
Location.	MADHYA PRADESH
Address:	O/o Project Director Orr River Project Management Unit, Rajghat Colony, Bamor Kalan, District-Shivpuri Shivpuri
Amount(in Rs)	37665109/-

Amount in Words :Three Crore Seventy-Six Lakh Sixty-Five
Thousand One Hundred and Nine Rupees Only

**NEFT/RTGS to be made as per following
details;**

Beneficiary Name:	MADHYA PRADESH CAMPA
IFSC Code:	UBIN0996335
Pay to Account No.	150765741363479 Valid only for this challan amount.
Bank Name & Address:	Union Bank Of India FCS Centre, 21/1, III Floor, Jelitta Towers, Mission Road, Bengaluru-560027

- This Challan is strictly to be used for making
payment to CAMPA by NEFT/RTGS only

Note:After making the required payment through challan, if the payment status has not been updated even after 7 working days, then kindly mail a copy of your challan with transaction date and reference id to Email: fcsblr@unionbankofindia.bank , epurse@unionbankofindia.bank, ubin0903710@unionbankofindia.bank

न्यायालय कलेक्टर जिला शिवपुरी (म.प्र.)

प्रकरण क्र./0041/2021-22/अ-20(3)नजूल/109।

लोअर ओर वृहद सिचाई परियोजना अंतर्गत निर्माण कार्य से प्रभावित हो रही वन भूमि के प्रतिपूरक राजस्व भूमि आवंटन हेतु

//आदेश//

(आज दिनांक 22/04/2022 को पारित)



प्रकरण का संक्षिप्त विवरण इस प्रकार है कि, परियोजना प्रबन्धक ओर नदी परियोजना प्रबंधन इकाई बामौरकला जिला शिवपुरी द्वारा ऑनलाइन आवेदन दिनांक 15.12.2021 से लोअर ओर वृहद सिचाई परियोजना अंतर्गत निर्माण कार्य से प्रभावित हो रही वन भूमि के प्रतिपूरक राजस्व भूमि ग्राम डांगवर्दे तहसील पोहरी की शासकीय भूमि सर्वे क्रमांक 72 रकबा 30.76 हैक्टर में से 24 हैक्टर भूमि आवंटन किये जाने की मांग की गई।

प्रकरण में अनुविभागीय अधिकारी (राजस्व) पोहरी से प्रतिवेदन तलब किया गया जिसके अंतर्गत तहसीलदार पोहरी ने पत्र क्रमांक/नजूल-भू-अर्जन/2021-22 दिनांक 08.02.2022 में लेख किया है कि ग्राम डांगवर्दे स्थित शासकीय भूमि सर्वे क्रमांक 72 रकबा 30.76 हैक्टेयर में से 24 हैक्टेयर वन भूमि के प्रतिपूरक राजस्व भूमि आवंटन के संबंध में उद्घोषणा का प्रकाशन कर आपत्तियां बुलाई गई जिसमें नियत अवधि में कोई आपत्ति प्राप्त नहीं हुई। खसरा एवं अक्श-नक्शा लाल स्याही से चिन्हित होकर प्रति संलग्न है। तहसीलदार पोहरी ने प्रकरण अनुविभागीय अधिकारी (राजस्व) पोहरी की ओर प्रेषित किया गया। अनुविभागीय अधिकारी राजस्व पोहरी ने पत्र क्रमांक/स्टेनो/एसडीएम/2021/945 दिनांक 21.02.2022 से तहसीलदार पोहरी के प्रतिवेदन से सहमत होते हुए अनुशंसा सहित प्रकरण इस न्यायालय को अग्रेषित किया गया है।

प्रकरण में संलग्न दस्तावेजों का अवलोकन किया गया, जिसमें अनुविभागीय अधिकारी राजस्व पोहरी एवं तहसीलदार पोहरी के प्रतिवेदन एवं ग्राम पंचायत डांगवर्दे जनपद पंचायत पोहरी जिला शिवपुरी के ठहराव प्रस्ताव क्रमांक 01 दिनांक 24.01.2022, जिला नजूल भूमि निर्वर्तन समिति की अनुशंसा, नगर तथा ग्राम निवेश गुना की अनापत्ति के आधार पर ग्राम डांगवर्दे तहसील पोहरी की शासकीय भूमि सर्वे क्रमांक 72 रकबा 30.76 हैक्टेयर में से रकबा 24 हैक्टेयर वन भूमि के प्रतिपूरक राजस्व भूमि आवंटन हेतु, राजस्व पुस्तक परिपत्र चार-1 एवं मध्यप्रदेश नजूल भूमि निर्वर्तन निर्देश 2020 की कण्डिका 16 के तहत मध्यप्रदेश शासन जल संसाधन विभाग को बिना प्रव्याजी एवं भू-भाटक से मुक्त निम्न शर्तों के अधीन आवंटित की जाती है।

1. भवन निर्माण नगर निवेश गुना की शर्त अनुसार करना होगा;
2. स्थल पर पहुंच हेतु कम से कम 12.00 मीटर चौड़ा मार्ग उपलब्ध हो, विकास/निर्माण कार्य के पूर्व नगर निवेश कार्यालय गुना से मानचित्र पर अनापत्ति प्राप्त करना अनिवार्य होगा;
3. भूमि जिस प्रयोजन हेतु आवंटित की जा रही है, उसका उपयोग उसी प्रयोजन हेतु किया जायेगा किसी अन्य प्रयोजन हेतु भूमि का उपयोग किये जाने पर आदेश स्वतः ही निरस्त माना जावेगा;
4. आवंटन भूमि में से किसी प्रकार का उत्खनन नहीं किया जावेगा;

प्रकरण में संलग्न अक्श-नक्शा भी आदेश का भाग रहेगा। तहसीलदार पोहरी आवंटित भूमि का खसरे में अमल करायें एवं संबंधित विभाग को सीमांकन कराकर आधिपत्य दिलाया जाकर खसरा की प्रति प्रकरण में संलग्न करायें। बाद कार्यवाही प्रकरण समाप्त होकर दाखिल रिकार्ड किया जावे।

कलेक्टर

जिला शिवपुरी (म.प्र.)

11211

शिवपुरी दिनांक 22/4/2022

कलेक्टर प्रकरण क्र./0041/2021-22/अ-20(3)नजूल/1091



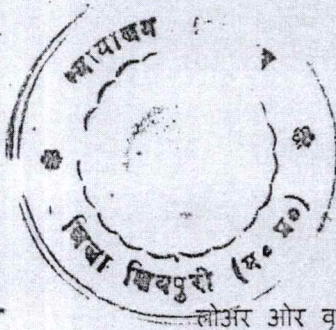
प्रतिलिपि:-

1. प्रमुख सचिव, म.प्र. शासन राजस्व विभाग भोपाल की ओर सूचनार्थ।
2. आयुक्त, ग्वालियर संभाग ग्वालियर की ओर सूचनार्थ।
3. अनुविभागीय अधिकारी (राजस्व) पोहरी जिला शिवपुरी की ओर सूचनार्थ एवं आवश्यक कार्यवाही हेतु।
4. परियोजना प्रबन्धक और नदी परियोजना प्रबंधन इकाई बामौरकला जिला शिवपुरी की ओर सूचनार्थ एवं आवश्यक कार्यवाही हेतु।
5. तहसीलदार पोहरी की ओर भेजकर निर्देशित किया जाता है कि भूमि का राजस्व अभिलेख में अमल कराया जाकर संबंधित विभाग को भूमि का सीमांकन कराया जाकर अधिपत्य दिलाये एवं रिपोर्ट एक सप्ताह में प्रस्तुत करें।
6. तहसीलदार पिछोर जिला शिवपुरी की ओर सूचनार्थ एवं आवश्यक कार्यवाही हेतु।
7. अधीक्षक भू-अभिलेख शिवपुरी की ओर आवश्यक कार्यवाही हेतु।
8. राजस्व निरीक्षक नजूल (भू-अभिलेख) शिवपुरी की ओर आवश्यक कार्यवाही हेतु।

कलेक्टर
जिला शिवपुरी (म.प्र.)

न्यायालय कलेक्टर जिला शिवपुरी (म.प्र.)

प्रकरण क्र./0041/2021-22/अ-20(3)नजूल | 1277



लोअर ओर वृहद सिचाई परियोजना अंतर्गत निर्माण कार्य से प्रभावित हो रही वन भूमि के प्रतिपूरक राजस्व भूमि आवंटन हेतु

//संशोधित आदेश//

(आज दिनांक...10/05/2022को पारित)

लोअर ओर वृहद सिचाई परियोजना अंतर्गत नहर(फीडर) निर्माण कार्य से प्रभावित हो रही वन भूमि के प्रतिपूरक राजस्व भूमि आवंटन करने के संबंध में न्यायालयीन प्रकरण क्रमांक 0041/2021-22/अ-20(3) नजूल में दिनांक 22/04/2022 को आदेश पारित किया गया है, आदेश के पैरा 3 में 6वीं एवं 7वीं लाइन में मध्यप्रदेश शासन जल संसाधन विभाग को बिना प्रब्याजी एवं भू-भाटक से मुक्त, निम्न शर्तों के अधीन आवंटित की जाती है, लिपिकीय त्रुटिवश टंकित हो गया है, अब उक्त के स्थान पर लोअर ओर वृहद सिचाई परियोजना अंतर्गत प्रभावित वन विभाग की भूमि के प्रतिपूरक वैकल्पिक वृक्षारोपण हेतु वन विभाग मध्यप्रदेश शासन को बिना प्रब्याजी एवं भू-भाटक से मुक्त निम्न शर्तों के अधीन आवंटित की जाती है, पढ़ा जावे। आदेश का शेष भाग यथावत रहेगा। यह संशोधित आदेश मूल आदेश दिनांक 22.04.2022 का एक अभिन्न अंग रहेगा।

कलेक्टर

जिला शिवपुरी (म.प्र.)

शिवपुरी दिनांक...10/05/2022

प्रकरण क्र./0041/2021-22/अ-20(3)नजूल | 1277
प्रतिलिपि:-

1. प्रमुख सचिव, म.प्र. शासन राजस्व विभाग भोपाल की ओर सूचनार्थ।
2. प्रधान मुख्य वनसंरक्षक (वन्यप्राणी) मध्यप्रदेश भोपाल की ओर सूचनार्थ।
3. आयुक्त, ग्वालियर संभाग ग्वालियर की ओर सूचनार्थ।
4. वनमण्डल अधिकारी वनमण्डल शिवपुरी की ओर सूचनार्थ।
5. अनुविभागीय अधिकारी (राजस्व) पोहरी जिला शिवपुरी की ओर सूचनार्थ एवं आवश्यक कार्यवाही हेतु।
6. परियोजना प्रबन्धक ओर नदी परियोजना प्रबंधन, इकाई बामौरकला जिला शिवपुरी की ओर सूचनार्थ एवं आवश्यक कार्यवाही हेतु।
7. तहसीलदार पोहरी की ओर भेजकर निर्देशित किया जाता है कि भूमि का राजस्व अभिलेख में अमल कराया जाकर संबंधित विभाग को भूमि का सीमांकन कराया जाकर अधिपत्य दिलाये एवं रिपोर्ट एक सप्ताह में प्रस्तुत करें।
8. तहसीलदार पिछोर जिला शिवपुरी की ओर सूचनार्थ एवं आवश्यक कार्यवाही हेतु।
9. वनपरिक्षेत्र अधिकारी वन परिक्षेत्र पोहरी जिला शिवपुरी की ओर सूचनार्थ एवं आवश्यक कार्यवाही हेतु।
10. अधीक्षक भू-अभिलेख शिवपुरी की ओर आवश्यक कार्यवाही हेतु।
11. राजस्व निरीक्षक नजूल (भू-अभिलेख) शिवपुरी की ओर आवश्यक कार्यवाही हेतु।

कलेक्टर
जिला शिवपुरी (म.प्र.)

मध्यप्रदेश कम्प्यूटरीकृत भू-अभिलेख



खसरा

प्ररूप एक (नियम 6 देखिए)

मध्यप्रदेश भू-राजस्व संहिता (भू-सर्वेक्षण तथा भू-अभिलेख) नियम, 2020

ग्राम: डांगवर्गे			पटवारी हल्का: डांगवर्गे			तहसील: पोहरी			जिला: शिवपुरी		वर्ष: 2022-2023
भूमि के भाग की यूनिक आईडी	भूमि के भाग का प्रकार (सर्वेक्षण संख्यांक/ब्लॉक संख्यांक)	भू-खण्ड संख्यांक(ब्लॉक की दशा में)	1. क्षेत्रफल (हेक्टेयर/वर्ग मीटर में)	1. भूमिस्वामी का नाम, उसकी माता/पिता/पति का नाम तथा निवास का पता	प्रत्येक भूमिस्वामी का अंश	1. सरकारी पट्टेदार का नाम, उसकी माता/पिता/पति का नाम तथा निवास का पता	मौजूदा कृषक (यदि कोई हो) का नाम, उसकी माता/पिता/पति का नाम तथा निवास का पता	भूमि पर विलग्नम तथा प्रभार 1. बंधक 2. दृष्टिबंधक 3. भू-अर्जन प्रक्रियाधीन	फसल के बारे में 1. फसल के अधीन क्षेत्रफल 2. खरीफ 3. रबी 4. जायद 5. अन्य		1. भूमि के सिंचाई संबंधी प्रास्थिति 2. भूमि पर संरचना / वृक्ष 3. अन्य अभियुक्तियाँ 4. वर्ष के दौरान कॉलम संख्या (1) से (9) तक में प्रविष्टियों में सुधार के आदेश
1	2	3	4	5	6	7	8	9	10	11	12
83JRB1DAARHFH0	72 (S)		30.7600 हेक्टेयर	(शासकीय) मध्यप्रदेश शासन शासकीय	1						हरित या वनआच्छादित क्षेत्र 30.7600 कलेक्टर द्वारा दिनांक 01/06/2022 को खसरा टिप्पणी में

										परिवर्तन दर्ज ।
										चांदा K3 L3 M3 N3 O3 मौजूद न्यायालय कलेक्टर जिला शिवपुरी के प्रकरण क्र./ ००४१/२०२१- २२/ अ-२०(३) आदेश दिनांक २२/०४/२०२२ से भूमि स्थित ग्राम डांगवर्ष के सर्वे क्रमांक 72 रकवा 30.76 हे. मे से 24 हे. भूमि लोअर ओर वृहद सिचाई परियोजना अंतर्गत निर्माण से प्रभावित हो रही वन भूमि के प्रतिपूरक राजस्व भूमि वन विभाग को आवंटित की जाती है।
			रु.0.00							

नोट :-

1. यह प्रपत्र केवल प्रार्थी की जानकारी के लिये है ।

2. इसका उपयोग किसी भी न्यायालय में साक्ष्य के रूप में नहीं किया जा सकता है ।
3. डिजिटली साइंड कॉपी के लिए आई. टी. सेंटर से, लोक सेवा केंद्र से, एम. पी. ऑनलाइन से अथवा ऑनलाइन आवेदन करें ।
4. प्रविष्टियों में सुधार/संशोधन हेतु संबंधित जिला/तहसील कार्यालय में संपर्क करें ।

प्रिंट

कार्यालय कलेक्टर, (जनजातीय कार्य विभाग) जिला शिवपुरी (म.प्र.)

कमांक / जन.जा.का.वि. / वन.अधि. / 2021-22 / 20866

शिवपुरी दिनांक 30.11.2021

प्रति,

परियोजना प्रबंधक
और नदी परियोजना प्रबंधक इकाई
बामोरकलां शिवपुरी


विषय - लोअर और वृहद सिंचाई परियोजना बामोरकलां हेतु वन भूमि का वनाधिकार अधिनियम के तहत एफ.आर.ए. प्रमाण-पत्र जारी करने के संबंध में ।

संदर्भ - आपका पत्र कमांक / 1322 लो.ओर परि. / नहर / वन.भूमि. / 2021-22 बामोरकलां दिनांक 11.08.21

—00—

विषयान्तर्गत लेख है कि लोअर और वृहद सिंचाई परियोजना बामोरकलां अंतर्गत वनाधिकार अधिनियम के तहत चाहा गया एफ.आर.ए. प्रमाण-पत्र कलेक्टर महोदय के हस्ताक्षर उपरांत पत्र के संलग्न आपकी ओर भेजा जा रहा है, जिसकी पावती भेजने के कष्ट करें।

संलग्न:- एफ.आर.ए. प्रमाण पत्र।


जिला संयोजक


जनजातीय कार्य विभाग
जिला शिवपुरी

पृ. कमांक / जन.जा.का.वि. / वन.अधि. / 2021-22 /

शिवपुरी दिनांक

प्रतिलिपि-

1. वनमण्डलाधिकारी, वनमण्डल शिवपुरी ।
2. अनुविभागीय अधिकारी (राजस्व) अनुभाग- पिछोर जिला शिवपुरी की ओर सूचनार्थ ।


जिला संयोजक

जनजातीय कार्य विभाग
जिला शिवपुरी

(for linear projects other than Plantations)

Rule 6(3)(e) of Forest (conservation) Rules 2003 as amended up to date]

Government of Madhya Pradesh**Office of District Collector Shivpuri**

No...20819

Shivpuri, Date...29.11.21..

TO WHOME SO IT MAY CONCERN

In compliance of the Rule 6(3)(e) of the Forest (conservation) Rules, 2003 [as amended vide the Forest (conservation) Amendment Rules 2014; Forest (Conservation) second Amendment Rules 2014; and Forest (conservation) Amendment Rules 2016] it is certified that 23.652 hectares of forest land proposed to be diverted in favour of Project Manager Orr River Project Management Unit, Bamor Kalan, District-Shivpuri for canal construction and underground pipeline in the district Shivpuri falls within the jurisdiction of villages namely Didawani, Khairoda, Sular-Kurd, Hukumpur, Silpura, Gudar, Amarkho, Simlar, Gatajhalkui, Harthonin Khaniyadhana tehsil. It is further certified that :

- (a) The complete process of recognition and vesting of forest rights under the FRA has been carried out for entire 23.652 hectares of forest land proposed for diversion. A copy of records of all constlations and meetings of the forest rights Committee (s), Gram Sabha (s) of Didawani, Khairoda, Sular-Kurd, Hukumpur, Siilpura, Gudar, Amarkho, Simlar, Gatajhalkui, Harthon, Sub-Division Level Committee(s) of Pichhore and district level committee (s) and the District level Committee are enclosed attachment...21...to attachment....21...
- (b) The diversion of forest land for facilities managed by the Government as required under Section 3 (2) of the FRA, 2006 have been completed and Gram Sabhas have given their consent to it;
- (c) The proposed area does not involve recognized rights of Primitive Tribal Groups and Pre-Agriculture communities.

Encl.: As above

(Akshay Kumar Singh)
District Collector
District-Shivpuri

Prepared by me

Checked by me and found correct

(B.P. Gupta)
PROJECT MANAGER
Project Manager
Orr River Project Management Unit
District Shivpuri (M.P.)

(R.S. Parihar)
District Organiser
Tribal Welfare Department
District- Shivpuri

कार्यालय वनमण्डलाधिकारी, सामान्य वनमण्डल शिवपुरी (म0प्र0)

दूरभाष एवं फैक्स नं 07492-221012 ई मेल dfotshlvp@mp.gov.in मोबाइल : 9424794737

क्रमांक/डी.एम./2023/
प्रति,

1801

शिवपुरी, दिनांक/24/04/2023

प्रधान मुख्य वन संरक्षक
(भू प्रबन्ध)
भोपाल (म.प्र.)

विषय :- जिला शिवपुरी अंतर्गत लोअर ओर वृहद सिंचाई परियोजना के निर्माण हेतु 23.633 हेक्टेयर (ऑन लाइन रकवा 23.652 हेक्टेयर) वन भूमि जल संसाधन विभाग को उपयोग पर देने वावत् ।
संदर्भ :- प्रधान मुख्य वन संरक्षक (भू प्रबन्ध) भोपाल का पृ0 क्रमांक / एफ -3/ 56/ 2019/10-11/15/1620 दिनांक 20.04.2023

—00—

विषयांकित के संबंध में एवं संदर्भित पत्र के पालन में निवेदन है कि जिला शिवपुरी अंतर्गत लोअर ओर वृहद सिंचाई परियोजना के निर्माण हेतु 23.633 हेक्टेयर (ऑन लाइन रकवा 23.652 हेक्टेयर) वन भूमि जल संसाधन विभाग को उपयोग पूर्ति कर प्रस्तुत किया है विवरण निम्नानुसार है :-

S.No.	Observations	Reply
1.	The concerned dfo shall submit a certificate that there is no previous Plantation in proposed CA area.	प्रभावित वन भूमि के बदले प्राप्त राजस्व भूमि में वैकल्पिक वृक्षारोपण नहीं किया गया है ।
2.	The User Agency shall submit an undertaking that no Muck shall be disposed off in forest area.	आवेदक संस्थान द्वारा पूर्ति की गई है, संलग्न है ।

संलग्न :- उपरोक्तानुसार ।

(सुधांशु यादव)
भा.व.से.

वनमण्डलाधिकारी

वनमण्डल शिवपुरी (म.प्र.)

पृ०क्रमांक/डी.एम./2023/ 1802

शिवपुरी, दिनांक/24/04/2023

प्रतिलिपि :- मुख्य वन संरक्षक शिवपुरी वृत्त शिवपुरी की ओर सूचनार्थ प्रेषित ।

वनमण्डलाधिकारी
वनमण्डल शिवपुरी (म.प्र.)

OFFICE OF THE PROJECT DIRECTOR ORR RIVER PROJECT MANAGEMENT UNIT

कार्यालय परियोजना संचालक ओर नदी परियोजना प्रबंधन इकाई,

BAMORE KALAN, DIST. SHIVPURI (M.P.)


बामौरकलां, जिला शिवपुरी (म०प्र०) Pin : 473585 Email : pdorpmu@gmail.com

Memo No. 33...../L.O.P./Canal/Forest/2022-23

Bamorekalan, Date 18.01.2023

//CERTIFICATE//

This is to certify that muck received during excavation of the Lower Orr Carrier Canal and pipe line in forest area will not be dumped in forest area if required, surplus muck will be dumped in non forest area.


(Pankaj Kumar Singh)
Project Administrator
Orr River P.M.U.
Bamore Kalan, Shivpuri (M.P.)

OFFICE OF THE PROJECT DIRECTOR ORR RIVER PROJECT MANAGEMENT UNIT

कार्यालय परियोजना संचालक ओर नदी परियोजना प्रबंधन इकाई,

BAMORE KALAN, DIST. SHIVPURI (M.P.)


बामौरकलां, जिला शिवपुरी (म०प्र०) Pin : 473585 Email : pdorpmu@gmail.com

Memo No. 379/L.O.P./Canal/Forest/2022-23

Bamorekalan, Date 08-06-2023

//CERTIFICATE//

This is to certify that Legal Status of the forest land shall remain unchanged.


(Pankaj Kumar Singh)

Project Administrator

Orr River P.M.U.

Bamore Kalan, Shivpuri (M.P.)

OFFICE OF THE PROJECT DIRECTOR ORR RIVER PROJECT MANAGEMENT UNIT

कार्यालय परियोजना संचालक और नदी परियोजना प्रबंधन इकाई,

BAMORE KALAN, DIST. SHIVPURI (M.P.)


बामौरकलां, जिला शिवपुरी (म०प्र०) Pin : 473585 Email : pdorpmu@gmail.com

Memo No. 347/W/2023-24

Bamorekalan, Date 18/05/2023

-:: Certificate ::-

This is to certify and agreed that Additional amount of the NPV of the direct forest land if any becoming due after finalization of the same by the Hon'ble Supreme Court of India on receipt of the report from the expert committee shall also be charge by the State Government from the user agency.


(Pankaj Kumar Singh)

Project Administrator

Orr River PMU

Bamore Kalan, Shivpuri (M.P.)