

कार्यालय परियोजना संचालक,
बीना पी.एम.यू. जल संसाधन विभाग सागर (म0प्र0)
ई-मेल. डी. pdbinapmu@gmail.com

पत्र क्र. 1262/बीना पी.एम.यू./सागर/2021-22

सागर दिनांक 01/11/2021

प्रति,

अपर प्रधान मुख्य वन संरक्षक
भू-प्रबंधन एवं नोडल अधिकारी
सतपुडा भवन भोपाल (म0प्र0)

विषय:-

जिला सागर अंतर्गत बण्डा वृहद सिंचाई परियोजना के निर्माण हेतु 530.85 हे0 वन के प्रथम चरण की अधिरोपित शर्तों का पालन प्रतिवेदन प्रस्तुत करने बाबत।

संदर्भ:-

1. भारत सरकार पर्यावरण वन एवं जलवायु परिवर्तन मंत्रालय का पत्र क्रमांक 8-04/2020-FC दिनांक 28/07/2021
2. कार्यालय वन मण्डल अधिकारी उत्तर सागर वन मंडल, जिला सागर का पत्र क्रमांक/मा.चि. /2021/2444 सागर, दिनांक 05/08/2021
3. कार्यालय प्रधान मुख्य वन संरक्षक(कक्ष भू-प्रबंध), सतपुडा भवन, म0प्र0 भोपाल का पत्र क्रमांक एफ-3/97/2018/10-11/12/2565 दिनांक 29/07/2021

संदर्भित पत्र क्रमांक 01 द्वारा सागर जिले मे बण्डा वृहद सिंचाई परियोजना के निर्माण हेतु प्रभावित होने वाली वनभूमि 530.85 हे0 प्रत्यावर्तन के प्रस्ताव पर प्रथम चरण की सशर्त सैद्धांतिक अनुमति प्रदान की गई है।

कार्यालय, बीना पी0एम0यू0 जल संसाधन विभाग सागर द्वारा उक्त सैद्धांतिक अनुमति में अधिरोपित शर्तों का पालन प्रतिवेदन प्रस्तुत किया गया है, विवरण इस प्रकार है :-

शर्त क्र.	अधिरोपित शर्त	शर्तों का पालन प्रतिवेदन
Specific Conditions		
A.		
i.	In order of minimize the extent of forest land diversion arising out of the fact due to shifting of transmission lines are merged into a single line or the same tower is used for mounting all lines, thereby reducing the total requirement of forest land. State Government will also ensure that the fail accompli diversion proposal for shifting of transmission lines should not be passing over the non-forest land (NFL) pledged for compensatory Afforestation :	यथा संभव पावर लाइनों को कम कर दिया गया है। तकनीकी दृष्टि से वन क्षेत्र को कम से कम लिया गया है, 6 पॉवर लाइनों को 4 पॉवर लाइनों मे परिवर्तित कर दिया गया है, सम्बधित पॉवरग्रिड एवं स्टैर लाइट के द्वारा पत्र प्रस्तुत किया है। (सुलभ संदर्भ हेतु पत्र संलग्न है)
ii.	Details of transmission line 'Shifting Plan' of the transmission line shall be as per the consensus of all the user agency and will be submitted prior to 'final approval:	सम्बधित एजेंसी पॉवर ग्रिड स्टैर लाइट द्वारा पूर्व मे शिफ्ट प्लान (K.M.L.) एवं सहमति पत्र संलग्न है।

iii.	Complete details of Non-Forest land acquired for the Bina Irrigation Project along with a comprehensive map indicating the total number of patches acquired will be submitted by the State Government. The patches against different projects shall be coded in different colors. A single KML file indicating the area used/proposed against different project in different colors shall also be submitted;	बीना परियोजना मे प्रभावित 618 हेक्ट. वनभूमि के विरुद्ध क्षतिपूर्ति वनीकरण के लिये उपलब्ध कराई गई, गैर वन भूमि की KML गुलाबी रंग से दर्शाई गयी एवं बण्डा परियोजना मे प्रभावित 530.85 हेक्ट. वन भूमि के विरुद्ध 572.00 हेक्ट. गैर वन भूमि की क्षतिपूर्ति वनीकरण के लिये उपलब्ध कराई गई भूमि की KML को पीले रंग से दर्शाया गया इन KML को प्रस्ताव मे भाग-2 के बिन्दु क्र. 19(vii)मे अपलोड किया गया है।
iv.	In order to prevent encroachment in the fringe forest areas of the rim of the reservoir and to reduce siltation of reservoir, the user agency with State Forest Department work out a mechanism of protection which will include appropriate afforestation of species which can tolerate water inundation in the fringe areas of the reservoir;	पूर्ण पालन किया जावेगा।
v.	The user agency under guidance of Department of Forest, Madhya Pradesh shall take up adequate steps for the plantation of bamboos and development of Agro forestry in the village surrounding the reservoir. Funds under the schemes of MoAFW. Govt of India may be utilized for the purpose;	पूर्ण पालन किया जावेगा।
vi.	User agency shall ensure water discharge in downstream of the project to maintain minimum 'environmental flow':	पूर्ण पालन किया जावेगा।
vii	The cost of compensatory afforestation at the prevailing wage rates as per compensatory afforestation scheme and the cost of survey, demarcation and erection of permanent pillars if required on the CA land shall be deposited in advance with the Forest Department by the project authority. The CA will be maintained for 10 years. The scheme may include appropriate provision for anticipated cost increase for works scheduled for subsequent years:	<ol style="list-style-type: none"> 1. बीना परियोजना जल संसाधन विभाग के द्वारा पूर्व मे राशि 433838781.00/भुगतान की गई है, 2. परियोजना मे 530.85 हे० वन क्षेत्र की NPV की राशि की गणना की गयी गणना उपरान्त कुल राशि मे से बीना बहुउद्देशीय रकवा 405.94 हे० की पूर्व मे जमा की गयी NPV की राशि को कम करते हुए शेष राशि रुपये 40804534/- E-portal के माध्यम से केम्पा मे जमा कराई गई 3.कैट प्लान की राशि124695335/ E-portal के माध्यम से केम्पा मे जमा कराई गई अतः कुल राशि 165499869/-केम्पाहेड मे जमा किये गये जिसका यू.टी.आर. नम्बर SBIN421239953070 है।

viii.	The State Government shall charge the net present value (NPV) for the 530.85Ha. forest area to be diverted under this proposal from the user agency as per the orders of the Hon' ble Supreme Court of India dated 30/10/2002, 01/08/2003, 24/04/2008 and 09/05/2008 in 1A No. 566 in WP(c) No. 202/1995 and as per the guidelines issued by the ministry vide letters No. 5-1/1998-FC (Pt.II) dated 18/09/2003 as well as letter No. 5-2/2006- FC dated 03/10/2006 and 5-3/2007-C dated 05/02/2009 in this regard ;	बण्डा परियोजना मे 530.85 हे0 वन क्षेत्र की NPV की राशि की गणना की गयी गणना उपरान्त कुल राशि मे से बीना बहुउद्देशीय रकवा 405.94 हे0 की पूर्व मे जमा की गयी NPV की राशि को कम करते हुए शेष राशि रूपये 40804534/- E-portal के माध्यम से केम्पा मे जमा कराई गई जिसका यू.टी.आर. नम्बर SBIN421239953070 है। जिसकी प्रति संलग्न है।
ix.	The cost of felling of trees shall be deposited by the User Agency with the State Forest Department:	मध्यप्रदेश शासन के निर्देशानुसार म0प्र0 शासन के विभाग होने के कारण राशि नहीं दी जाती है।
x.	The non-forest land shall be transferred and mutated in favor of Forest Department and notified as Reserved Forest Protected Forest prior to stage-II approval. A copy of the original notification declaring the non-forest land under Section - 4 or Section 29 of the Indian Forest Act, 1927, or under the relevant section of the State Forest Act as the ease may be. Will be submitted by the State Government prior of Final/Stage -II approval:	पूर्ण सहमत है।
xi.	The complete compliance of the FRA. 2006 shall be ensured by way of prescribed certificate from the concerned District Collector:	पूर्ण सहमत है प्रमाण-पत्र संलग्न है
xii.	All the funds received from the user agency under the project shall be transferred/deposited in CAMPA account only through e-portal (https://parivesh.nic.in/) Amount deposited through other modes will not be accepted as compliance of the stage-I clearance;	पूर्ण पालन किया गया।
xiii.	All the State Government shall upload the KML files of the area under diversion and the accepted area for raising compensatory afforestation in the E-Green Watch portal of FSI. Before handing over forest land to the user agency;	पूर्ण पालन किया गया।
xiv.	The compliance report shall be uploaded on e-portal (https://parivesh.nic.in/)	पूर्ण पालन किया गया।
B.		
i.	Legal status of the diverted forest land shall remain unchanged:	पूर्ण पालन किया जावेगा।
ii.	Additional amount of the NPV of the diverted forest land, if any, becoming due after finalization of the same by the Hon' ble Supreme Court of India on receipt of the report from the Expert Committee, shall be charged by the State Government from the User Agency. The User Agency shall furnish an undertaking to this effect:	वचन पत्र संलग्न है।
iii.	The felling of trees shall be restricted to FRL-4 meter only and felling of trees shall be carried out by the State Forest Department . Number of trees to be removed shall be kept at barest minimum during the execution of the project:	पूर्ण पालन किया जावेगा।

iv.	User Agency shall obtain Environment Clearance as per the provisions of the Environment (Protection) Act. 1986. If applicable;	पूर्ण पालन किया गया है।
v.	User agency shall undertake afforestation along with the periphery of the reservoir;	पूर्ण पालन किया जावेगा।
vi.	The layout plan of the proposal shall not be changed without prior approval of Central Government;	पूर्ण पालन किया जावेगा।
vii.	No labor camp shall be established on the forest land;	पूर्ण पालन किया जावेगा।
viii.	Sufficient firewood, preferably the alternate fuel, shall be provided by the Agency to the labourer after purchasing the same from the state forest department or the Forest Development Corporation or any other legal source of alternate fuel;	पूर्ण पालन किया जावेगा।
ix.	The boundary of the diverted forest land shall be suitably demarcated on ground at the project cost, as per the directions of the concerned Divisional Forest Officer;	पूर्ण पालन किया गया है।
x.	No. additional or new path will be constructed inside the forest area for transportation of construction materials for execution of the project work;	पूर्ण पालन किया जावेगा।
xi.	The period of diversion under this approval shall be co-terminus with the period of lease to be granted in favor of the user agency or the project life. Whichever is less;	पूर्ण पालन किया जावेगा।
xii.	The forest land shall not be used for any purpose other than that specified in the project proposal;	पूर्ण पालन किया जावेगा।
xiii.	The forest land proposed to be diverted shall under no circumstances be transferred to any other agencies, department or person without prior approval of Govt. of India.	पूर्ण पालन किया जावेगा।
xiv.	The User Agency and the state Government shall ensure compliance of all the Court orders, provisions, rules, regulations and guidance for the time being in force as applicable to the project;	पूर्ण पालन किया जावेगा।
xv.	Violation of any of these conditions will amount to violation of Forest (Conservation) Act. 1980 and action would be taken as per the MoEF&CC Guidance F. No. 11-42/2017-FC dated 29/01/2018;	पूर्ण पालन किया जावेगा।
xvi.	Any other condition that the ministry of Environment, Forest & Climate Change may stipulate from time to time in the interest of conservation, protection and development of forest & wildlife;	पूर्ण पालन किया जावेगा।

सहपत्र :- शून्य

परियोजना प्रबंधक
बीना पी०एम०यू० जल संसाधन विभाग
सागर (म०प्र०)

पृ. क्र. 1262/बीना पी.एम.यू./सागर/2021-22

सागर, दिनांक 01/11/2021

प्रतिलिपि :- (1) वन मण्डलाधिकारी सामान्य वन मण्डल, उत्तर सागर, मध्यप्रदेश

परियोजना प्रबंधक
बीना पी०एम०यू० जल संसाधन विभाग
सागर (म०प्र०)

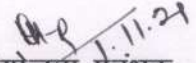
कार्यालय परियोजना संचालक,
बीना पी.एम.यू. जल संसाधन विभाग सागर (म०प्र०)
ई-मेल. डी. pdbinapmu@gmail.com

पत्र क्र. 1263/बीना पी.एम.यू./सागर/2021-22

सागर दिनांक 01/11/2021

—: वचन पत्र :-

Additional amount of the NPV of the diverted forest land, if any, becoming due after finalization of the same by the Hon'ble Supreme Court of India on receipt of the report from the Expert Committee shall be changed by the State Government from the User Agency.


परियोजना प्रबंधक
बीना पी०एम०यू० जल संसाधन विभाग
सागर (म०प्र०)

Geo Referenced Map For Compensatory Afforestation Land


Project Name :- Bina Major Irrigation Project, Sagar (M.P.)

Village Name :- Madkhera Jhahagir

Tehsil Name :- Jaisi nagar

District :- Sagar

Khasra No. 1360



Madhakhera Jagir 1360		
S.NO.	LATITUDE	LONGITUDE
1	23° 38' 27.47" N	78° 47' 05.09" E
2	23° 38' 25.47" N	78° 47' 07.19" E
3	23° 38' 25.04" N	78° 47' 08.61" E
4	23° 38' 24.98" N	78° 47' 10.05" E
5	23° 38' 25.13" N	78° 47' 11.19" E
6	23° 38' 26.58" N	78° 47' 14.85" E
7	23° 38' 27.50" N	78° 47' 17.97" E
8	23° 38' 24.67" N	78° 47' 19.44" E
9	23° 38' 22.83" N	78° 47' 24.27" E
10	23° 38' 22.83" N	78° 47' 26.44" E
11	23° 38' 24.74" N	78° 47' 28.78" E
12	23° 38' 20.03" N	78° 47' 31.21" E
13	23° 38' 17.87" N	78° 47' 33.46" E
14	23° 38' 15.56" N	78° 47' 34.69" E
15	23° 38' 16.04" N	78° 47' 33.18" E
16	23° 38' 15.83" N	78° 47' 31.52" E
17	23° 38' 17.41" N	78° 47' 28.87" E
18	23° 38' 19.19" N	78° 47' 27.39" E
19	23° 38' 21.91" N	78° 47' 25.19" E
20	23° 38' 21.56" N	78° 47' 24.24" E
21	23° 38' 20.12" N	78° 47' 23.80" E
22	23° 38' 18.34" N	78° 47' 20.74" E
23	23° 38' 17.51" N	78° 47' 14.76" E
24	23° 38' 18.27" N	78° 47' 11.07" E
25	23° 38' 16.71" N	78° 47' 07.10" E
26	23° 38' 16.52" N	78° 47' 05.38" E
27	23° 38' 18.93" N	78° 46' 59.90" E
28	23° 38' 21.60" N	78° 47' 01.84" E

H.G.
 (H. G. Kumhar)
 Project Manager
 Bina P.M.U. WRD Dist. Sagar

1:15,000



Geo Referenced Map For Compensatory Afforestation Land

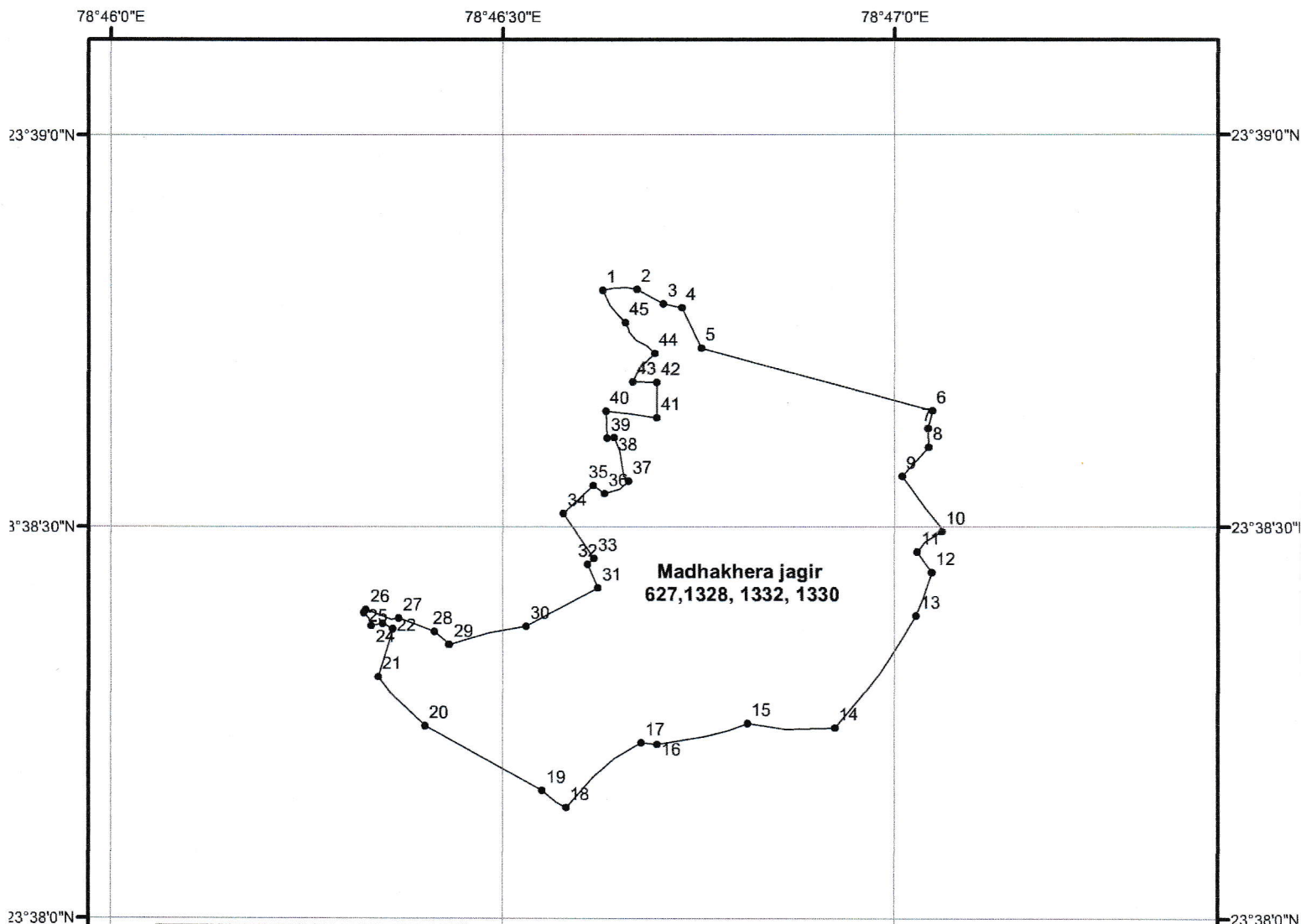
Project Name :- Bina Major Irrigation Project, Sagar (M.P.)

Village Name :- Madkhera Jhahagir

Tehsil Name :- Jaisi nagar

District :- Sagar

The Merged and combined K.M.L. of khasra no. 627, 1332, 1328, 1330 is shown is K.M.L.



**Madhakhhera jagir
627,1328, 1332, 1330**

Madhakhhera jagir 627,1328, 1332, 1330				
S.NO.	LATITUDE	LONGITUDE		
1	23° 38' 48.08" N	78° 46' 37.61" E	24	23° 38' 22.42" N 78° 46' 19.92" E
2	23° 38' 48.19" N	78° 46' 40.26" E	25	23° 38' 23.40" N 78° 46' 19.34" E
3	23° 38' 47.05" N	78° 46' 42.29" E	26	23° 38' 23.64" N 78° 46' 19.51" E
4	23° 38' 46.79" N	78° 46' 43.70" E	27	23° 38' 22.96" N 78° 46' 22.03" E
5	23° 38' 43.68" N	78° 46' 45.16" E	28	23° 38' 21.95" N 78° 46' 24.77" E
6	23° 38' 38.88" N	78° 47' 02.87" E	29	23° 38' 20.96" N 78° 46' 25.88" E
7	23° 38' 37.55" N	78° 47' 02.54" E	30	23° 38' 22.35" N 78° 46' 31.77" E
8	23° 38' 36.09" N	78° 47' 02.56" E	31	23° 38' 25.32" N 78° 46' 37.27" E
9	23° 38' 33.89" N	78° 47' 00.55" E	32	23° 38' 27.14" N 78° 46' 36.48" E
10	23° 38' 29.63" N	78° 47' 03.56" E	33	23° 38' 27.59" N 78° 46' 36.95" E
11	23° 38' 28.09" N	78° 47' 01.73" E	34	23° 38' 31.03" N 78° 46' 34.60" E
12	23° 38' 26.50" N	78° 47' 02.82" E	35	23° 38' 33.16" N 78° 46' 36.89" E
13	23° 38' 23.20" N	78° 47' 01.64" E	36	23° 38' 32.55" N 78° 46' 37.74" E
14	23° 38' 14.63" N	78° 46' 55.41" E	37	23° 38' 33.49" N 78° 46' 39.59" E
15	23° 38' 14.98" N	78° 46' 48.73" E	38	23° 38' 36.82" N 78° 46' 38.48" E
16	23° 38' 13.36" N	78° 46' 41.82" E	39	23° 38' 36.79" N 78° 46' 37.96" E
17	23° 38' 13.50" N	78° 46' 40.59" E	40	23° 38' 38.84" N 78° 46' 37.86" E
18	23° 38' 08.51" N	78° 46' 34.82" E	41	23° 38' 38.36" N 78° 46' 41.80" E
19	23° 38' 09.85" N	78° 46' 33.00" E	42	23° 38' 41.07" N 78° 46' 41.76" E
20	23° 38' 14.77" N	78° 46' 24.06" E	43	23° 38' 41.12" N 78° 46' 39.93" E
21	23° 38' 18.48" N	78° 46' 20.45" E	44	23° 38' 43.28" N 78° 46' 41.60" E
22	23° 38' 22.14" N	78° 46' 21.56" E	45	23° 38' 45.62" N 78° 46' 39.34" E
23	23° 38' 22.56" N	78° 46' 20.78" E		

(Handwritten signature and date)
 (M. S. Jaisi) 1-11-21
 Jaisi nagar

1:15,000



FORM – I

(For linear projects)

Government of Madhya Pradesh
Office of the District Collector Sagar

No...1376.....

Dated...27-10-21.....

TO WHOMSOEVER IT MAY CONCERN

In compliance of the Ministry of Environment and Forests (MoEF), Government of India's letter No. 11-9/98-FC (pt.) dated 3rd August 2009 where in the MoEF issued guidelines on submission of evidences for having initiated and completed the process of settlement of rights under the Scheduled Tribes and Other Traditional Forest Dwellers (Recognition of Forest Rights) Act. 2006 (FRA, for short) on the forest land proposed to be diverted for non-forest purpose read with MoEF's letter dated 5th February 2013 wherein MoEF issued certain relaxation in respect of linear project, it is certified that **530.85 hectare** of forest land proposed to be diverted in favour of **Project Director Bina P.M.U. WRD Sagar** (name of user agency) for "**Project of Irrigation Banda**" of Bahrol, Saliyakhurd, Sagoriya, Kotiya, Kulla, Kirole, Uldan, Pidruwa Paharguwa, Atatila Village(s) in Banda and Malthone tehsil. .

It is further certified that:-

- The complete process for identification and settlement of rights under the FRA has been carried out for the entire **530.85 hectare** of forest area proposed for diversion. A copy of records of all consultations and meetings of the Forest Rights Committee(s), Gram Sabha(s), Sub-Division Level Committee(s) and the District level Committee are enclosed as annexure I to annexure VI
- The diversion of forest land for facilities managed by the Government as required under section 3 (2) of the FRA have been completed and the Grama Sabhas have given their consent to it.
- The proposal does not involve recognized rights of Primitive Tribal Groups and Pre-agricultural communities.

Encl.: As above.

(Deepak Arya)
COLLECTOR
SAGAR (M.P)



FORM - II

(For projects other than linear projects)

Government of Madhya Pradesh

Office of the District Collector Sagar

No. 1376

Dated. 27-10-21

TO WHOMSOEVER IT MAY CONCERN

In compliance of the Ministry of Environment and Forests (MoEF), Government of India's letter No. 11-9/98-FC (pt.) dated 3rd August 2009 where in the MoEF issued guidelines on submission of evidence for having initiated and completed the process of settlement of rights under the scheduled Tribes and Other Traditional Forest Dwellers (Recognition of Forest rights) Act. 2006 (FRA, for short) on the forest land proposed to be diverted for non-forest purposes, it is certified that **530.85 hectare** of forest land proposed to be diverted in favour of **Project Director Bina P.M.U. WRD Sagar** (name of user agency) for "**Project of Irrigation Banda**" of Bahrol, Saliyakhurd, Sagoriya, Kotiya, Kulla, Kirole, Uldan, Pidruwa Paharguwa, Atatila Village(s) in Banda and Malhona tehsil.:

- (a) The complete process for identification and settlement of rights under FRA has been carried out for the entire **530.85** of forest area proposed for diversion. A copy of records of all consultations and meetings of the Forest Rights Committee(S), Gram Sabha(S), Sub-Division Level Committee(S) and the District level Committee are enclosed as annexure-I to annexure- VI
- (b) The proposal for such diversion (with full details of the project and its implications, in vernacular/local language) have been placed before each concerned Gram sabha of forest- dwellers, who are eligible under the FRA:
- (c) The each concerned Gram sabha (s) has certified that all formalities /processes under the FRA have been carried out and they have given their consent to proposed diversion and compensation and ameliorative measures, if any having understood the purposed and details of proposed diversion, A copy of certificate issued by the Gram Panchyat, *Bahrol, Saliyakhurd, Sagoriya, Kotiya, Kulla, Kirole, Uldan, Pidruwa, Paharguwa, Atatila* in Banda and Malhona tehsils. is enclosed as Annexure-I to annexure VI
- (d) The discussion and decision of such proposal had taken place only when there was a quorum of minimum 50% of member of Grama sabha present;
- (e) The diversion of forest land for facilities managed by the Government as required under section 3 (2) of the FRA have been completed and Gram Sabhas have given their consent to it;

The right of primitive Tribal Ground and Pre Agricultural Communities, where applicable have been specifically safeguarded as per section 3 (1) of the FRA.

Encl.: As above.

(Deepak Arya)
COLLECTOR
SAGAR (M.P)

कार्यालय परियोजना संचालक,

बीना पी. एम. यू. जल संसाधन विभाग सागर (म0प्र0)

Email ID pdbinapmu@gmail.com

पत्र क्र. 1064/बीना पी.एम.यू./बण्डा/2021-22

सागर दिनांक 08/09/2021

प्रति,

✓ अपर प्रधान

मुख्य वन संरक्षक (भू-प्रबंध)

भोपाल (म.प्र.)

विषय:- बण्डा सिंचाई परियोजना के अंतर्गत डूब से प्रभावित वन क्षेत्र हेतु कैट प्लान व एन.पी.वी. की राशि के भुगतान बावत।

संदर्भ:-

1. आपका पत्र क्र. एफ-3/97 /2018/10-11/12/2886 भोपाल दि. 26.08.21
2. कार्यालय वनमण्डल अधिकारी उत्तर सागर का पत्र क्र. मा.चि./2021/2444/सागर दिनांक 05.08.2021


-----00-----

उपरोक्त विषयांतर्गत संदर्भित पत्र के तारतम्य में लेख है कि बण्डा सिंचाई परियोजना के अंतर्गत डूब से प्रभावित वनक्षेत्र हेतु कैट प्लान व एन.पी.वी. की राशि रु. 165499869/- की मांग आपके द्वारा की गई थी। जिसमें एन.पी.वी. की राशि रु. 40804534/- एवं कैट प्लान की राशि रु. 124695335/- है। जिसे आपके कैम्पा खाता के यूनियन बैंक के खाता क्र. 150765733882954 में दिनांक 27.08.2021 को राशि रु. 165499869/- जमा किये गये है।

अतः आपकी ओर आवश्यक कार्यवाही हेतु सूचनार्थ प्रेषित।

सहपत्र:-

1. संदर्भित पत्र की छायाप्रति
2. भुगतान की ऑर्डर लिस्ट


(एच.जी. कुम्हार)
परियोजना प्रबंधक
बीना पी. एम. यू. जल संसाधन
विभाग सागर (म.प्र.)


पृ0क0 बीना पी.एम.यू./बण्डा/2021-22

सागर दिनांक /09/2021

वन मडलाधिकारी सा. वन वनमंडल उत्तर सागर की ओर सूचनार्थ सादर प्रेषित।

सहपत्र:-

1. संदर्भित पत्र की छायाप्रति
2. भुगतान की ऑर्डर लिस्ट


(एच.जी. कुम्हार)
परियोजना प्रबंधक
बीना पी. एम. यू. जल संसाधन
विभाग सागर (म.प्र.)

कार्यालय वन मण्डल अधिकारी उत्तर सागर वन मंडल, जिला सागर (म.प्र.)

E-mail :- dfotnsagar@mp.gov.in: Phone & Fax No. :- 07582-236337

क्रमांक / मा.चि. / 2021 / 2444
प्रति,

सागर, दिनांक - 5-8-21

परियोजना प्रबंधक
बीना (पी.एम.यू.)
जल संसाधन विभाग, सागर

विषय :- जिला सागर के अंतर्गत बण्डा वृहद् सिचाई परियोजना के निर्माण हेतु 503.85 हेक्टेयर (505.50 हेक्टेयर के स्थान पर) वनभूमि जल संसाधन विभाग को उपयोग पर देने बावत्।

संदर्भ :- अपर प्रधान मुख्य वन संरक्षक (भू-प्रबंध) म.प्र. भोपाल का पत्र क्रमांक / म.प्र.-3/97/2018 / 10-11/12/2564 दिनांक 29.07.2021.

— 0 —

विषयांकित परियोजना में आवेदित वनभूमि रकवा 530.85 हेक्टेयर की सैद्धान्तिक स्वीकृति भारत सरकार पर्यावरण वन एवं जल पर परिवर्तन मंत्रालय इंदिरा पर्यावरण भवन अलीगंज नई दिल्ली का पत्र क्रमांक / 8-04 / 2020-FC दिनांक 29.07.2021 से अधिरोपित शर्तों के अंतर्गत जारी की गयी है। स्वीकृति में अधिरोपित शर्तों का पालन प्रतिवेदन प्रस्तुत करने हेतु संदर्भित पत्र से निर्देश जारी है। निर्देशानुसार अधिरोपित शर्तों के पालन हेतु विवरण निम्नानुसार है :-

1) परियोजना में 530.85 हेक्टेयर वनक्षेत्र की NPV की राशि की गणना की गयी, गणना उपरांत कुल राशि में से बीना बहुउद्देशीय अंतर्गत रकवा 405.94 हे. की पूर्व में जमा की गयी NPV राशि को कम करते हुए शेष कुल राशि रुपये 40804534/- (चार करोड़ आठ लाख चार हजार पांच सौ चौतीस रुपये मात्र) E-Protal के माध्यम से केम्पा में जमा की जावे।

2) स्वीकृति में अधिरोपित समस्त शर्तों का पालन प्रतिवेदन टेबुलर फार्म में तैयार कर आवश्यक वचन-पत्रों काहित E-Protal पर अपलोड करें। अपलोड किये गये पालन प्रतिवेदन की हार्ड कापी 03 प्रतियों में एवं राशि जमा होने का प्रमाणित अभिलेख प्रस्तुत किये जावें।

(वेणी प्रसाद दौतानिया)
भा.व.से.
वन मंडल अधिकारी
उत्तर सागर वन मंडल

पृ. क्रमांक / मा.चि. / 2021 /

सागर, दिनांक -

प्रतिलिपि :- अपर प्रधान मुख्य वन संरक्षक (भू-प्रबंध) म.प्र. भोपाल को उनके संदर्भित पत्र के पालन में सूचनार्थ सम्प्रेषित। बीना परियोजना अंतर्गत वन मंडल उत्तर सागर में हस्तांतरित गैर वनभूमि रकवा 933.30 हेक्टेयर की KML File साफ्ट कापी में प्रेषित है।

संलग्न :- उपरोक्तानुसार

2) मुख्य वन संरक्षक सागर वन वृत्त सागर को संदर्भित पत्र के अनुक्रम में सूचनार्थ प्रेषित।

3) वन मंडल अधिकारी दक्षिण सागर वन मंडल को अपर प्रधान मुख्य वन संरक्षक (भू-प्रबंध) म.प्र.

भोपाल के संदर्भित पत्र के पालन में सूचनार्थ एवं आवश्यक कार्यवाही हेतु अग्रेषित।

वन मंडल अधिकारी
उत्तर सागर वन मंडल

कार्यालय प्रधान मुख्य वन संरक्षक (कक्ष भू-प्रबंध), सतपुड़ा भवन, मध्यप्रदेश, भोपाल

क्रमांक/एफ-3/97/2018/10-11/12/2886

भोपाल, दिनांक 26-8-21

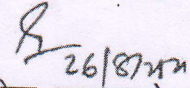
प्रति,

परियोजना प्रबंधक,
बीना (पी.एम.यू.) जल संसाधन विभाग सागर,
मध्यप्रदेश।

विषय:-जिला सागर के अंतर्गत बंडा वृहद सिंचाई परियोजना के निर्माण हेतु 530.85 हेक्टेयर (505.5 हे० के स्थान पर) वनभूमि जल संसाधन विभाग को उपयोग पर देने बाबत।

—0—

विषयांकित जिला सागर के अंतर्गत बंडा वृहद सिंचाई परियोजना के केचमेन्ट एरिया ट्रीटमेन्ट प्लान कार्य की तकनीकी स्वीकृति इस कार्यालय के पत्र दिनांक 08.04.2021 से जारी की गई है। प्रकरण मे वनक्षेत्र मे केचमेन्ट एरिया ट्रीटमेन्ट प्लान की राशि रूपये 12,46,95,335/- एड हाक कैम्पा में आनलाईन जमा करवायें।



(सुनील अग्रवाल)

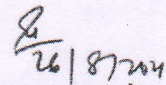
अपर प्रधान मुख्य वन संरक्षक (भू-प्रबंध)
मध्यप्रदेश, भोपाल

भोपाल, दिनांक 26-8-21

पृ. क्रमांक/एफ-3/97/2018/10-11/12/2887

प्रतिलिपि:-

1. मुख्य वन संरक्षक, (क्षेत्रीय) सागर वृत्त सागर, मध्यप्रदेश।
 2. वनमंडलाधिकारी, सा० वनमंडल उत्तर सागर, मध्यप्रदेश।
- की ओर सूचनार्थ एवं आवश्यक कार्यवाही हेतु अग्रेषित।



अपर प्रधान मुख्य वन संरक्षक (भू-प्रबंध)
मध्यप्रदेश, भोपाल

project admin bina PMU SAGAR
Sagar,
Madhya Pradesh-470001

Payment Order List
project admin bina PMU SAGAR

Report Run Date: 03/09/2021 11:18:42

Date From: 27/08/2021 To: 27/08/2021

Logged In User: Mr. SACHIN INDRAWAL(Executive Engineer(Civil))

Server Name: DCDBSRV3_Managed_1

Report Generated Time: 03/09/2021 11:16:23

Sr.No	Party Code	Party Name	Voucher No	Date of Payment	Amount Paid	IFSC Code	Account No	Payment Mode	Bill Ref No	Advice No	Cheque No	Efile No	UTR NO
3303102034 : project admin bina PMU SAGAR >> UNION BANK OF INDIA >> NEW DELHI LODHI COMPLEX													
1	200023257865	MADHYA PRADESH CAMPA	330/4700 /082021-22/0023	27/08/2021	16,54,99,869.00	UBIN0903710	150765733882954	E-Payment	WorkID/200010176835	3303102034/082021-22 /E0167	W330553987	SBIN_330_000109_27082021	SBIN421239933070
Total					16,54,99,869.00								
Total					16,54,99,869.00								



पावर ग्रिड कॉर्पोरेशन ऑफ इंडिया लिमिटेड
(भारत सरकार का उद्यम)
POWER GRID CORPORATION OF INDIA LIMITED
(A Government of India Enterprise)

765/400/220 kV substation, 8th KM Mile stone, Khimlasa Road, Bina Distt. Sagar, M.P. --470113

दूरभाष / Phone: 9425409559 ईमेल / Email: binass@powergrid.co.in

Ref: WRTS-II/Bina/TLM/Banda-WRD-Sagar/732

Date:13/10/2021

To,
Project Manager,
Office Of the Project Director
Water Resource Department, Bina project Management Unit
Distt:Sagar, Bina (M.P)
Email:pdbinapmu@gmail.com,cedkbwrdsgr@gmail.com

Subject: Shifting of various 400 kV and 765 kV transmission lines for upcoming Banda irrigation Project on Dhasan River near village Uldan (Bahrol) by water Resource Department-Compliance of point 2.A(i) of stage-I forest approval.


Dear Sir

We write this mail in reference to the subject matter and as per the query / points, following may please be noted:-

- Individual voltage ratings transmissions lines are designed for nominal voltage rating, maximum system voltage, Impulse BIL, Power frequency withstand voltage (Wet), Switching surge withstand voltage (Wet), Minimum corona extinction voltage (dry) & Radio interference voltage (dry).
- As per CEA guidelines issued (copy enclosed), wherever, any two 400kV lines are to be laid inside the forest corridor, as per the design availability, 400kV Multi circuit towers are to be made. Further, wherever, two 765kV S/c transmission lines are to be laid, as per the design, 765kV D/C transmission line are to be made. **In 765kV voltage level, there is no multi circuit tower design allowed.** Diverted lines are configured as per the referred guidelines.
- If existing transmission line configuration is laid through the diversion line corridor, the involvement of forest shall be 60% more than the now/current optimized forest corridor involvement.
- Copy of Forest circular is appended herewith for ROW.

For further necessary action please.

Your's Faithfully


Sandeep Shrirange 13/10/21
Chief Manager
POWERGRID,Bina

Copy to:

1.Sr.GM (Bina)/Sr.GM(PESM/BDD)/Sr.GM(Engg.)/GM(Engg.)

Ref No: JTCL/R&C/21-22/204

Date: 14.10.2021

To,
The Project Director,
Water Resource Department,
Project Management Unit,
Sagar (M.P)

Sub: Regarding Shifting of tower of 765 kV S/C Jabalpur-Bina line coming under Submergence of Banda Irrigation Project.

Ref: Your email dated-01/08/2021.

Dear Sir,

Jabalpur Transmission Company Limited (JTCL) has been granted transmission license by the CERC to build, own, operate and maintain transmission lines for system strengthening for Western Region. JTCL has constructed and commissioned transmission lines under the JTCL Project along with the 765 kV S/C Jabalpur-Bina transmission line, which is in operation since June 2015.

The Ministry of Power, Government of India has accorded approval to implement the transmission lines under Section 68 of the Electricity Act, 2003 vide its letter Ref. no.11/2/2010-PG dated-25/11/2010. Further, the Ministry of Power has conferred all the powers under Section 164 of the Electricity Act, 2003 on JTCL which the telegraph authority possesses vide gazette notification extra ordinary PART – II Section 3- Sub-Section (ii) dated 05.06.2013.


This is with reference to the subject matter & your email vide under reference above this is to inform you that it is Technically not feasible to merge JTCL, 765 kV S/C Jabalpur-Bina line with PGCIL lines.

Accordingly requesting your good self to communicate the same to the concern authorities of MoEF & do the needful for taking the Stage-2 Forest approval.

Thanking You.

Your Sincerely,

For Jabalpur Transmission Co. Ltd.



I R Venkatraman
(VP-Regulatory and Contracts)
(email-venkatraman.inumula@indigrid.com)