

# **GOVERNMENT OF MADHYA PRADESH**



**WATER RESOURCES DEPARTMENT**

## **SEWAN TANK SCHEME**

**STAGE-II  
OF  
FOREST CLEARANCE CASE  
AREA 6.26 Ha.**

Executive Engineer  
Water Resources Dn. No.  
Distt.-Sagar (M.P.)

# कार्यालय कार्यपालन यंत्री, जल संसाधन संभाग क्रमांक एक सागर (म.प्र.)

☎ : 07582-285247 ( सिविल कोर्ट के पास ) सागर (म.प्र.) पिन कोड - 470001

E-mail - eewrdno1sgr@gmail.com,

पत्र क्र. 1331 / कार्य / 2025-26

सागर दिनांक 24 / 04 / 2025

प्रति,

वन मंडल अधिकारी

उत्तर वन मण्डल सागर

जिला सागर (म.प्र.)

विषय:- जिला सागर के अतर्गत सेवन जलाशय लघु सिंचाई परियोजना के निर्माण हेतु 6.26 हेक्टेयर वनभूमि जल संसाधन विभाग को उपयोग पर देने बावत।

संदर्भ:- 1. इस कार्यालय का पत्र क्र. 2660 / कार्य / 2024-25 सागर दिनांक 05.08.2024  
2. आपका पत्र क्रमांक / मा चि / 2024 / 3383 सागर दिनांक 29 / 07 / 2024  
3 अनुविभागीय अधिकारी, बाबिर मटिया शीर्ष कार्य उपसंभाग मालथौन जिला सागर का पत्र क्रमांक 142 / अनु.लि. / 2025-26 / मालथौन दिनांक 23 / 04 / 2025

---00---

उपरोक्त विषयांतर्गत प्रकरण में भारत सरकार पर्यावरण वन एवं जलवायु परिवर्तन मंत्रालय क्षेत्रीय कार्यालय भोपाल का पत्र क्र.मांक/6-एमपीसी 001/2019-बीएचओ/174931 Date 18-06-2024 से अधिरोपित शर्तों के अंतर्गत सैद्धांतिक स्वीकृति जारी की गई है। जारी स्वीकृति में अधिरोपित शर्तों के पालन हेतु संदर्भित पत्र से इस कार्यालय को निर्देश जारी किए हैं।

अतः प्रकरण में जारी सैद्धांतिक स्वीकृति में अधिरोपित शर्तों का निम्नानुसार पालन कर प्रतिवेदन प्रस्तुत है।

स.क्र.	अधिरोपित शर्तों	प्रतिवेदन
1	अधिरोपित शर्त क्रमांक-A (1) के पालन में गैर वनभूमि ग्राम नेतना के खसरा नंबर 107, 107/1 में से रकबा 6.26 हेक्टेयर में प्रस्तावित क्षतिपूर्ति बनीकरण रकबा 6.26 हेक्टेयर की कुल राशि रुपये 5786000/- (शब्दों में सन्तादन लाख छियासी हजार रुपये मात्र कैम्पा मद में जमा की जायें।	शर्त क्रमांक A(1) के पालन में आवेदक संस्था द्वारा 6.26 हे० वन भूमि की वन मण्डल उत्तर सागर की मांग पत्र अनुसार CA राशि 57,86,000/- ई-पोर्टल के माध्यम से Online चालान Generate कर कैम्पा मद में जमा की गई है। ई-चैक क्रमांक W33040067328 दिनांक 26.03.2025 से भुगतान किया गया। शेष कार्य वन विभाग द्वारा किया जाना है। चालान की प्रति एवं भुगतान ई चेक की प्रति संलग्न है।
2	अधिरोपित शर्त क्रमांक-A (5) के पालन में वनमंडल की प्रभावित वन भूमि रकबा 6.26 हेक्टेयर की प्रचलित निर्देश दिनांक 06.01.2022 अनुसार प्रति हेक्टेयर राशि रुपये 957780/- के मान से नेट प्रजेन्ट वैल्यू की राशि रुपये 5995703 (शब्दों में उन्सठ लाख पन्चानवे हजार सात सौ तीन रुपये मात्र) कैम्पा मद में जमा की जायें।	शर्त क्रमांक - A(5) के पालन में आवेदक संस्था द्वारा 6.26 हे० वन भूमि की वन मण्डल उत्तर सागर की मांग पत्र अनुसार NPV राशि 59,95,703/- ई-पोर्टल के माध्यम से Online चालान Generate कर कैम्पा मद में जमा की गई है। ई-चैक क्रमांक W33040067328 दिनांक 26.03.2025 से भुगतान किया गया। चालान की प्रति एवं भुगतान ई चेक की प्रति संलग्न है।
3	अधिरापित शर्त क्रमांक-A(8) के पालन में वन अधिकार अधिनियम अतर्गत निर्धारित प्रारूप में जिला कलेक्टर द्वारा जारी प्रमाण-पत्र की मूलप्रति प्रस्तुत की जायें।	शर्त क्रमांक A(8) के पालन में कलेक्टर सागर के आदेश क्र. 70 दिनांक 19.04.2018 द्वारा FRA certificate जारी किया जा चुका है। मूल प्रति संलग्न है
4	अधिरोपित शर्त क्रमांक-A (2.3.4) के पालन में क्षतिपूर्ति वनीकरण हेतु ग्राम नेतना खसरा नंबर 107 107/1 में से रकबा 6.26 हेक्टेयर का राजस्व एवं वन विभाग की उपस्थिति में स्थाई चिन्ह बनाये जायें, सीमांकन उपरान्त वन विभाग को मौका कब्जा सौंपे, सौंपी गई गैर वनभूमि का राजस्व अभिलेखों में नामांतरण वन दर्ज कराया जायें। नामांतरित गैर वनभूमि को वनभूमि घोषित कराने हेतु राजस्व विभाग द्वारा जारी प्रमाण-पत्रों की मूलप्रतियाँ, खसरा पंजी व पटवारी मानचित्र प्रमाणित प्रति, जियो रिफरेंस मानचित्र एवं सर्वे आफ इण्डिया की टोपोग्रीड की प्रति प्रस्तुत की जायें।	शर्त क्रमांक A(2,3,4) के पालन राजस्व विभाग द्वारा वन विभाग को जल संसाधन विभाग की उपस्थिति में वैकल्पिक वृक्षारोपण हेतु गैर वन भूमि का कब्जा दिनांक 16/04/2025 को प्रदान किया जा चुका है। पंचनामा की प्रति, खसरा की प्रति, नक्शा की प्रति, राजस्व विभाग द्वारा जारी प्रमाण पत्र की प्रति, जियो रिफरेंस मानचित्र की प्रति एवं सर्वे आफ इण्डिया की टोपोग्रीड की प्रति संलग्न है।

स.क्र.	अधिरोपित शर्तों	प्रतिवेदन
5	अधिरोपित शर्त क्रमांक- B(1 to 13) के पालन में पृथक-पृथक वचन पत्र प्रस्तुत किये जायें।	अधिरोपित शर्त क्रमांक- B(1 to 13) के पालन में वचन पत्र भारत सरकार पर्यावरण वन एवं जलवायु परिवर्तन मंत्रालय क्षेत्रीय कार्यालय भोपाल का पत्र क्र.मांक/6-एमपीसी 001/2019-बीएचओ/174931 Date 18-06-2024 से अधिरोपित शर्तों के पालन प्रतिवेदन के साथ प्रस्तुत है।

अतः उपरोक्तानुसार शर्तों का पालन प्रतिवेदन एवं भारत सरकार पर्यावरण वन एवं जलवायु परिवर्तन मंत्रालय क्षेत्रीय कार्यालय भोपाल का पत्र क्र.मांक/6-एमपीसी 001/2019-बीएचओ/174931 Date 18-06-2024 से अधिरोपित शर्तों के अनुसार पालन प्रतिवेदन तैयार कर आपकी ओर आवश्यक कार्यवाही हेतु संप्रेषित है।

सहपत्र:- उपरोक्तानुसार।

  
(अखिल बिस्थरे)


कार्यपालन यंत्री  
जल संसाधन संभाग क्र. 1 सागर  
जिला- सागर (म.प्र.)

पृ. क्र. 1331-A / कार्य/2025-26

सागर दिनांक 24/04/2025

प्रतिलिपि :-

1. अपर प्रधान मुख्य वन संरक्षक (भू-प्रबंध) एवं नोडल अधिकारी वन विभाग तुलसी नगर भोपाल की ओर सूचनार्थ एवं आवश्यक कार्यवाही हेतु संप्रेषित।
2. मुख्य वन संरक्षक सागर वृत्त सागर की ओर सूचनार्थ प्रेषित।
3. अनुविभागीय अधिकारी, बाबिर मटिया शीर्ष कार्य उपसंभाग मालथौन जिला सागर की ओर सूचनार्थ प्रेषित।

  
(अखिल बिस्थरे)  
कार्यपालन यंत्री

जल संसाधन संभाग क्र. 1 सागर  
जिला- सागर (म.प्र.)

कार्यपालन यंत्री जल संसाधन विभाग संभाग क्रमांक-01 सागर जिला सागर द्वारा जिले के अंतर्गत सेवन जलाशय योजना के निर्माण हेतु 6.26 हे. भूमि उपयोग हेतु की प्रथम चरण की स्वीकृति उपरांत पालन प्रतिवेदन




स.क्र.	अधिलेखित शर्तों का विवरण	शर्तों का पालन प्रतिवेदन रिपोर्ट	रिमार्क	पेज
1	2	3	4	5
A1	Cost of compensatory afforestation on the CA land 6.26 ha NFL (out of 14.08 ha) at the prevailing wage rates as per compensatory afforestation scheme (including cost of survey, demarcation and erection of permanent pillars etc. as required for securing the land against encroachment) shall be deposited in advance with the State Forest Department by the project authority. The CA will be maintained for 10 years. The scheme may include appropriate provisions for anticipated cost increase for the works scheduled for subsequent years.	शर्त क्रमांक A(1) के पालन में आवेदक संस्था द्वारा 6.26 हे० वन भूमि की वन मण्डल उत्तर सागर की मांग पत्र अनुसार CA राशि 57,86,000/- ई-पोर्टल के माध्यम से Online चालान Generate कर केम्प मद में जमा की गई है। ई-चैक क्रमांक W33040067328 दिनांक 26.03.2025 से भुगतान किया गया। शेष कार्य वन विभाग द्वारा किया जाना है।	संलग्न प्रदर्श-1	1-2
A2	Non-forest land shall be transferred and mutated in favour of State Forest department and documents shall be submitted.	शर्त क्रमांक A(2) के पालन में कलेक्टर सागर के आदेश क्र. 1061/री.कले. सागर दिनांक 25.01.2018 एवं कलेक्टर सागर के आदेश क्र. 7693/री.कले. सागर दिनांक 18.07.2018 द्वारा प्रभावित 6.26 हेक्टेयर वन भूमि के बदले में वनमंडल उत्तर सागर के परिक्षेत्र सागर के ग्राम नेतना खसरा नं. 107 एवं खसरा नं 107/1 पर गैर वनभूमि वन विभाग के पक्ष में हस्तांतरित की गई है।	संलग्न प्रदर्श-2	3-6
A3	The non-forest land which is transferred and mutated in favour of the State Forest Department for the purpose of compensatory afforestation shall be declared as Reserved Forest under Section-4 or Protected Forest under Section 29 of the Indian Forest Act, 1927 or under the relevant Section(s) of the State Forest Act. A copy of PF/RF notification may be submitted in Stage-1 compliance report.	यह कार्य वन विभाग द्वारा किया जावेगा।	संलग्न प्रदर्श-3	7
A4	The User Agency shall ensure that area proposed for CA should be free from all encumbrances/ encroachment prior to mutation/ handing over to the State Forest Department.	शर्त क्रमांक A(4) के पालन राजस्व विभाग द्वारा वन विभाग को जल संसाधन विभाग की उपस्थिती में वैकल्पिक वृक्षारोपण हेतु गैर वन भूमि का कब्जा दिनांक 16/04/2025 को प्रदान किया जा चुका है।	संलग्न प्रदर्श-4	8
A5	The State Government shall charge Net Present Value (NPV) for the 6.26 ha forest area to be diverted under this proposal from the User Agency as per orders of the Hon'ble Supreme Court of India dated 30/10/2002, 01/08/2003, 28/03/2008, 24/04/2008 and 09/05/2008 in IA No. 566 in WP (C) No. 202/1995 and as per the guidelines issued by the Ministry vide letters No. 5-1/1998-FC (Pt.II) dated 18/09/2003, as well as letter No. 5-2/2006-FC dated 03/10/2006, 5-3/2007-FC dated 05/02/2009 85-3/2011-FC(Vol-I) dated 06/01/2022 in this regard.	शर्त क्रमांक - A(5) के पालन में आवेदक संस्था द्वारा 6.26 हे० वन भूमि की वन मण्डल उत्तर सागर की मांग पत्र अनुसार NPV राशि 59,95,703/- ई-पोर्टल के माध्यम से Online चालान Generate कर केम्प मद में जमा की गई है। ई-चैक क्रमांक W33040067328 दिनांक 26.03.2025 से भुगतान किया गया।	संलग्न प्रदर्श-1	1-2
A6	A copy of the approved Catchment Area Treatment (CAT) Plan shall be submitted in accordance to para no. 4.8(1) of F(C)Act, 1980 at the cost of the user agency. Fund required for execution of plan shall be deposited in CAMPA fund by the User Agency.	इस कार्यालय के पत्र क्रमांक 2577/कार्य/ सागर दिनांक 26/07/2024 द्वारा आपको अवगत कराया गया है कि सेवन जलाशय योजना का कैचमेंट एरिया 2.8 वर्ग कि.मी. है जो कि बण्डा वृहद सिंचाई के कैचमेंट एरिया 1490.72 वर्ग कि.मी.के अंतर्गत है। अंत सेवन जलाशय योजना के CAT प्लान के लिए अलग से राशि न जमा कारवाई जाए।	संलग्न प्रदर्श-5	9-10
A7	All the funds received from the user agency under the project shall be transferred /deposited in CAMPA fund only through e-portal ( <a href="https://parivesh.nic.in/">https://parivesh.nic.in/</a> ).	शर्त क्र. A(7) के पालन आवेदक संस्था द्वारा 6.26 हे० वन भूमि की वन मण्डल उत्तर सागर की मांग पत्र अनुसार NPV राशि 59,95,703/-CA राशि 57,86,000/-कुल राशि 1,17,81,703/- ई-पोर्टल के माध्यम से Online चालान Generate कर केम्प मद में जमा की गई है। ई-चैक क्रमांक W33040067328 दिनांक 26.03.2025 से भुगतान किया गया।	संलग्न प्रदर्श-1	1-2
A8	The complete compliance of the FRA, 2006 shall be ensured by way of prescribed certificate from the concerned District Collector.	शर्त क्रमांक A(8) के पालन में कलेक्टर सागर के आदेश क्र. 70 दिनांक 19.04.2018 द्वारा FRA certificate जारी किया जा चुका है।	संलग्न प्रदर्श-6	11-12
A9	The KML files of diverted and CA areas shall be uploaded on the e-Green watch portal with all requisite details prior to Stage-II approval.	यह कार्य वन विभाग द्वारा किया जावेगा।	संलग्न प्रदर्श-7	13

स.क्र.	अधिसूचित शर्तों का विवरण	शर्तों का पालन प्रतिवेदन रिपोर्ट	रिमार्क	
1	2	3	4	5
A10	Violation of any of these conditions will amount to violation of Forest (Conservation) Act, 1980 and action would be taken as prescribed in Para 1.21 of Chapter 1 of the Handbook of Comprehensive Guidelines of Forest (Conservation) Act, 1980 as issued by this Ministry's letter No.5-2/2017-FC dated 28.03.2019.	शर्त क्र. A(10) के पालन करने के लिए यूजर एजेंसी वचनबद्ध है।	संलग्न प्रदर्श-8	14
A11	The compliance report shall be uploaded on e-portal ( <a href="https://parivesh.nic.in/">https://parivesh.nic.in/</a> ).	शर्त क्र. A(11) के पालन करने के लिए यूजर एजेंसी वचनबद्ध है।	संलग्न प्रदर्श-09	15
B1	Legal status of the forest land shall remain unchanged.	शर्त क्र. B(1) के पालन करने के लिए यूजर एजेंसी वचनबद्ध है।	संलग्न प्रदर्श-10	16
B2	Compensatory afforestation shall be taken up by the Forest Department over 6.26 ha (out of 14.08 ha) non-forest land at the cost of the user agency. As far as possible, a mixture of local native species shall be planted and monoculture of any species, especially non-native species shall be avoided. Details of CA area are as follows:	यह कार्य वन विभाग द्वारा किया जावेगा।	संलग्न प्रदर्श-11	17
B3	Additional amount of NPV of the diverted forest land, if any, becoming due after finalization of the same by the Hon'ble Supreme Court of India on receipt of the report from the Expert Committee, shall also be charged by the State Government from the User Agency. The User Agency shall furnish an undertaking to this effect.	शर्त क्र. B(3) के पालन करने के लिए यूजर एजेंसी वचनबद्ध है।	संलग्न प्रदर्श-12	18
B4	The felling of trees shall be restricted to FRL-4 meter in the diverted forest land and the trees shall be felled under the strict supervision of the State Forest Department or the cost of felling of trees shall be deposited by the User Agency with the State Forest Department and the State Forest Department shall undertake the fellings.	यह कार्य वन विभाग द्वारा किया जावेगा।	संलग्न प्रदर्श-13	19
B5	Boundary of the diverted forest land shall be suitably demarcated on ground at the project cost, as per the directions of the concerned Divisional Forest Officer.	शर्त क्र. B(5) के पालन करने के लिए यूजर एजेंसी वचनबद्ध है।	संलग्न प्रदर्श-14	20
B6	Layout plan of the proposal shall not be changed without prior approval of the Central Government.	शर्त क्र. B(6) के पालन करने के लिए यूजर एजेंसी वचनबद्ध है।	संलग्न प्रदर्श-15	21
B7	No labour camp shall be established on the forest land.	शर्त क्र. B(7) के पालन करने के लिए यूजर एजेंसी वचनबद्ध है।	संलग्न प्रदर्श-16	22
B8	The User Agency shall provide alternate fuels preferably LPG to the labourers and staff working at the site so as to prevent any damage and pressure on the nearby forests.	शर्त क्र. B(8) के पालन करने के लिए यूजर एजेंसी वचनबद्ध है।	संलग्न प्रदर्श-17	23
B9	The period of diversion under this approval shall be co-terminus with the project life	शर्त क्र. B(9) के पालन करने के लिए यूजर एजेंसी वचनबद्ध है।	संलग्न प्रदर्श-18	24
B10	The forest land shall not be used for any purpose other than that specified in the project proposal.	शर्त क्र. B(10) के पालन करने के लिए यूजर एजेंसी वचनबद्ध है।	संलग्न प्रदर्श-19	25
B11	The User Agency and the State Government shall ensure compliance to provisions of all the Acts, Rules, Regulations, Guidelines, Hon'ble Court Order(s) and National Green Tribunal Order(s) pertaining to this project, if any, for the time being in force, as applicable to the project.	शर्त क्र. B(11) के पालन करने के लिए यूजर एजेंसी वचनबद्ध है।	संलग्न प्रदर्श-20	26
B12	The forest land proposed to be diverted shall under no circumstances be transferred to any other agencies, department or person without prior approval of the Central Government.	शर्त क्र. B(12) के पालन करने के लिए यूजर एजेंसी वचनबद्ध है।	संलग्न प्रदर्श-21	27
B13	Any other condition that the Ministry of Environment, Forest & Climate Change may stipulate from time to time in the interest of conservation, protection and development of forest & wildlife.	शर्त क्र. B(13) के पालन करने के लिए यूजर एजेंसी वचनबद्ध है।	संलग्न प्रदर्श-22	28

(राहुल भारद्वाज)  
अनुविभागीय अधिकारी  
बशिर गटिया चौक कार्य उपसंभाग  
मालखीन जिला सागर

(अखिल बिस्वासे)  
कार्यपालन यंत्री  
जल संसाधन संभाग क्र.1 सागर  
जिला सागर (म.प्र.)

**AGENCY COPY**

**NEFT / RTGS CHALLAN for CAMPA Funds**

Date : 25-03-2025

Agency Name.	WATER RESOURCES DIVISION NO ONE SAGAR
Application No.	5733585635
MoEF/SG File No.	6-MPC001/2019-BHO
Location.	MADHYA PRADESH
Address.	Water resources division no 1 sagar (M.P)Sagar
Amount(in Rs)	11781703/-




**Amount in Words :**One Crore Seventeen Lakh Eighty-One Thousand Seven Hundred and Three Rupees Only

**NEFT/RTGS to be made as per following details;**

Beneficiary Name:	MADHYA PRADESH CAMPA
IFSC Code:	UBIN0996335
Pay to Account No.	150765733585635 <b>Valid only for this challan amount.</b>
Bank Name & Address:	Union Bank Of India FCS Centre, 21/1, III Floor, Jelitta Towers, Mission Road, Bengaluru-560027

• This Challan is strictly to be used for making payment to CAMPA by NEFT/RTGS only

**BANK COPY**

**NEFT / RTGS CHALLAN for CAMPA Funds**

Date : 25-03-2025

Agency Name.	WATER RESOURCES DIVISION NO ONE SAGAR
Application No.	5733585635
MoEF/SG File No.	6-MPC001/2019-BHO
Location.	MADHYA PRADESH
Address:	Water resources division no 1 sagar (M.P) Sagar
Amount(in Rs)	11781703/-

**Amount in Words :**One Crore Seventeen Lakh Eighty-One Thousand Seven Hundred and Three Rupees Only

**NEFT/RTGS to be made as per following details;**

Beneficiary Name:	MADHYA PRADESH CAMPA
IFSC Code:	UBIN0996335
Pay to Account No.	150765733585635 <b>Valid only for this challan amount.</b>
Bank Name & Address:	Union Bank Of India FCS Centre, 21/1, III Floor, Jelitta Towers, Mission Road, Bengaluru-560027

• This Challan is strictly to be used for making payment to CAMPA by NEFT/RTGS only

**Note:**After making the required payment through challan, if the payment status has not been updated even after 7 working days, then kindly mail a copy of your challan with transaction date and reference id to Email: fcsblr@unionbankofindia.bank , epurse@unionbankofindia.bank, ubin0903710@unionbankofindia.bank

[Print](#)
[Back](#)

Annexure - I

①

### E-Payment Status

Year(YYYY):: 2025 , Month(MM):: 03 , Account No:: 150765733585635 , IFSC CODE:  
UBIN0996335 , Logged In User: NA , Server Name: MPTreasury8 , Report Generated  
Time: 23/04/2025 15:28:32

DDO	Voucher Date	Cheque No	Amount	Party Name	UTR No	Status
3303102002 - E.E.WATER RESOURCES DIV.NO.1 SAGAR	26/03/20 25	W33040 067328	1178170 3	MADHYA PRADESH CAMPA	RBI0862 5334045 60	Success

## न्यायालय कलेक्टर सागर जिला सागर

प्रकरण क. 06 अ/19(3) वर्ष 17-18

ग्राम नेतना प.ह.नं. 60

तहसील मालथौन जिला सागर

कार्यपालन यंत्री,  
जल संसाधन संभाग कमांक-01 सागर  
जिला सागर (म0प्र0)  
विरुद्ध  
म.प्र.शासन

.....आवेदक

.....अनावेदक

### :: आदेश ::

(पारित दिनांक 25/01/2018)

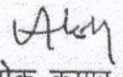
प्रकरण का संक्षिप्त विवरण इस प्रकार है कि कार्यपालन यंत्री जल संसाधन संभाग कमांक- एक सागर ने पत्र कमांक-2910/कार्य/2017-18 सागर दिनांक 10.10.17 के द्वारा सागर जिले के मालथौन विकास खंड अन्तर्गत सेवन एवं नेतना जलाशय योजनाओं के डूब क्षेत्र में प्रभावित वन भूमि के बदले वैकल्पिक वृक्षारोपण हेतु ग्राम नेतना तहसील मालथौन की भूमि ख0नं0 107 रकवा 14.08 हे. भूमि वृक्षारोपण हेतु उपयुक्त पाई जाने से उक्त भूमि में से 1.00 हे. सेवन जलाशय योजना, 2.50 हे. नेतना जलाशय योजना, 10.58 हे. मगरा जलाशय योजना कुल रकवा 14.08 हे. वन विभाग को हस्तांतरित किया जाना प्रस्तावित किया गया।

प्राप्त प्रस्ताव पर अनुविभागीय अधिकारी खुरई/नायब तहसीलदार बांदरी से प्रकरण तैयार कराया गया। नायब तहसीलदार बांदरी द्वारा प्रकरण कमांक-25 बी/121 वर्ष 17-18 ग्राम नेतना में इशतहार जारी कर आपत्तियां आमंत्रित करते हुए पटवारी प्रतिवेदन लेकर ग्राम की भौगोलिक जानकारी देते हुए एवं जल संसाधन विभाग के संशोधित पत्र कमांक-49 दिनांक 04.01.2018 के द्वारा ग्राम मगरा जलाशय योजना में वन भूमि डूब में आने के कारण बदले में भूमि की मांग नहीं की गई है। मात्र ग्राम सेवन जलाशय योजना में 2.21 हे. एवं नेतना जलाशय योजना में 2.50 हे. भूमि डूब में आने के कारण योजना में डूब में आई वन भूमि के बदले ग्राम नेतना प.ह.नं. 60 रा.नि.मं. बांदरी की शासकीय भूमि ख0नं0 107 रकवा 14.08 हे., मद चरनोई में से 4.71 हे. राजस्व भूमि वन विभाग को वैकल्पिक वृक्षारोपण हेतु वन विभाग के पक्ष में हस्तांतरित करने का निवेदन किया है। प्रस्तावित भूमि का राजस्व, वन एवं जल संसाधन विभाग के अधिकारियों द्वारा दिनांक 16.01.18 को संयुक्त रूप से स्थल निरीक्षण किया जाकर वन विभाग को वैकल्पिक वृक्षारोपण हेतु हस्तांतरित की जाना प्रस्तावित किया गया। जिसकी अनुशंसा अनुविभागीय अधिकारी खुरई द्वारा की गई।

अतः अनुविभागीय अधिकारी खुरई एवं नायब तहसीलदार बांदरी के प्रस्ताव एवं जल संसाधन विभाग तथा वन विभाग की सहमति पर ग्राम नेतना तहसील मालथौन की निम्नानुसार भूमि :-

क्र.	ग्राम का नाम	प.ह.नं.	ख.नं.	कुल रकवा (हे.में)	आरक्षित रकवा (हे. में)	मद
01	नेतना	60	107	14.08	4.71	चरनोई शासकीय

को म.प्र.भूरा.संहिता 1959 (यथा संशोधित 2011) की धारा 237(3) के तहत प्रस्तावित भूमि का मद परिवर्तन करते हुए सेवन एवं नेतना जलाशय योजनाओं के डूब क्षेत्र में प्रभावित वन भूमि के बदले वैकल्पिक वृक्षारोपण हेतु म.प्र. शासन वन विभाग को आवंटित की जाती है। उक्त भूमि के आवंटन से ग्राम का आम निस्तार का रकवा अप्रभावित रहेगा। आवंटित भूमि का नियत प्रयोजन में उपयोग न होने पर पूर्ण अथवा आंशिक भूमि वापिस ली जा सकेगी।

  
(आलोक कुमार सिंह)  
कलेक्टर  
जिला-सागर

P.T.O

//2//

पृ०क०/1०61/री०कले०/2018

सागर दिनांक 25/०1/2018

प्रतिलिपि:-

1. वन मंडल अधिकारी उत्तर सागर वन मंडल सागर की ओर सूचनार्थ।
2. अनुविभागीय अधिकारी खुरई जिला सागर की ओर मूल प्रकरण सहित नायब तहसीलदार बांदरी तहसील मालथौन से आदेशानुसार अभिलेख दुरुस्त कराये जाने तथा संबंधित विभाग को आवंटित भूमि का अधिपत्य दिलाये जाने हेतु।
3. कार्यपालन यंत्री जल संसाधन संभाग क्रमांक-01 सागर को सूचनार्थ।
4. तहसीलदार मालथौन जिला सागर की ओर आवश्यक कार्यवाही हेतु।
5. नायब तहसीलदार बांदरी तहसील मालथौन जिला सागर को आदेशानुसार कार्यवाही हेतु।

Handwritten signature  
कलेक्टर  
जिला-सागर

कार्यालय कार्यपालन यंत्री

जल संसाधन संभाग क्र. 1, सागर (म.प्र.)

पत्र संख्यांकन ७-374/कम/मालथौन/2018

लागत 2.2.18

प्रतिलिपि:-

अनुविभागीय अधिकारी बांदरी मालथौन जिला सागर को सूचनार्थ एवं आवश्यक कार्यवाही हेतु आगे भिजाने हेतु।

कार्यपालन यंत्री  
जल संसाधन संभाग क्र. 1  
सागर (म.प्र.)

Handwritten notes:  
7/5  
20  
3/2  
5/20

## न्यायालय कलेक्टर सागर जिला सागर

प्रकरण क. 24 अ/19(3) वर्ष 17-18

ग्राम नेतना प.ह.नं. 60

तहसील मालथौन जिला सागर

कार्यपालन यंत्री,  
जल संसाधन संभाग कमांक-01 सागर  
जिला सागर (म0प्र0)

विरुद्ध

म.प्र.शासन

आवेदक

अनावेदक

### :: आदेश ::

(पारित दिनांक 08/07/2018)

प्रकरण का संक्षिप्त विवरण इस प्रकार है कि कार्यपालन यंत्री जल संसाधन संभाग कमांक-एक सागर ने ज्ञापन कमांक-917/कार्य/2017-18 सागर दिनांक 21.03.18 के द्वारा तहसील मालथौन के अंतर्गत सेवन जलाशय योजना के डूब क्षेत्र में आ रही वन भूमि के बदले बैकल्पिक वृक्षारोपण हेतु समतुल्य राजस्व भूमि ग्राम नेतना तहसील मालथौन प.ह.नं. 60 ख0नं0 107/1 रकवा 9.37 हे. में से 4.05 हे. सेवन जलाशय योजना के लिए बैकल्पिक वृक्षारोपण हेतु वन विभाग के पक्ष में हस्तांतरित की जाना प्रस्तावित किया गया है।

प्राप्त प्रस्ताव पर अनुविभागीय अधिकारी खुरई/नायब तहसीलदार बांदरी से प्रकरण तैयार कराया गया। नायब तहसीलदार बांदरी का प्रकरण कमांक-157 बी/121 वर्ष 17-18 ग्राम नेतना अनुविभागीय अधिकारी खुरई के माध्यम से दिनांक 01.06.18 को प्राप्त हुआ जो अपूर्ण होने से पूर्ति हेतु वापिस भेजा गया। नायब तहसीलदार बांदरी द्वारा प्रकरण कमांक-157 बी/121 वर्ष 17-18 ग्राम नेतना पूर्ति उपरांत अनुविभागीय अधिकारी खुरई के माध्यम से प्राप्त हुआ। नायब तहसीलदार बांदरी ने प्रकरण में इशतहार जारी कर आपत्तियां आमंत्रित की गईं कोई आपत्ति प्राप्त नहीं हुई। ग्राम पंचायत का प्रस्ताव लिया गया। वन विभाग एवं जल संसाधन विभाग एवं राजस्व विभाग के अधिकारियों द्वारा ग्राम नेतना की भूमि का संयुक्त स्थल निरीक्षण कर प्रतिवेदित किया गया कि प्राप्त जी.पी.एस.रीडिंग के अनुसार रकवा 4.05 हे. भूमि सेवन जलाशय में प्रभावित होने से ग्राम नेतना तहसील मालथौन की भूमि ख.नं. 107/1 रकवा 9.37 हे. में से 4.05 हे. सेवन जलाशय के डूब क्षेत्र में आने से बैकल्पिक वृक्षारोपण हेतु उपयुक्त पाई गई है। हल्का पटवारी से जांच प्रतिवेदन लिया गया। प्रस्तावित भूमि का राजस्व, वन एवं जल संसाधन विभाग के अधिकारियों द्वारा संयुक्त रूप से स्थल निरीक्षण किया जाकर वन विभाग को बैकल्पिक वृक्षारोपण हेतु हस्तांतरित की जाना प्रस्तावित किया गया। जिसकी अनुशंसा अनुविभागीय अधिकारी खुरई द्वारा की गई।

अतः अनुविभागीय अधिकारी खुरई एवं नायब तहसीलदार बांदरी के प्रस्ताव एवं जल संसाधन विभाग तथा वन विभाग की सहमति पर ग्राम नेतना तहसील मालथौन की निम्नानुसार भूमि :-

क्र.	ग्राम का नाम	प.ह.नं.	ख.नं.	कुल रकवा (हे. में)	हस्तांतरित रकवा (हे. में)	मद
01	नेतना	60	107/1	9.37	4.05	चरनोई शासकीय

को म.प्र.भू.संहिता 1959 (यथा संशोधित 2018) की धारा 237(3) के तहत प्रस्तावित भूमि का मद परिवर्तन करते हुए सेवन जलाशय योजना के डूब क्षेत्र में प्रभावित वन भूमि के बदले बैकल्पिक वृक्षारोपण हेतु म.प्र. शासन वन विभाग को हस्तांतरित की जाती है। उक्त भूमि के हस्तांतरण से ग्राम का आम निस्तार का रकवा अप्रभावित रहेगा। आवंटित भूमि का नियत प्रयोजन में उपयोग न होने पर पूर्ण अथवा आंशिक भूमि वापिस ली जा सकेगी।



(आलोक कुमार सिंह)  
कलेक्टर  
जिला-सागर

P.T.O

//2//

7693

पृ०क० / /री०कले० / 2018  
प्रतिलिपि:-

सागर दिनांक 18/07/2018

1. वन मंडल अधिकारी उत्तर सागर वन मंडल सागर की ओर सूचनार्थ।
2. अनुविभागीय अधिकारी खुरई जिला सागर की ओर मूल प्रकरण सहित नायब तहसीलदार बांदरी तहसील मालथौन से आदेशानुसार अभिलेख दुरुस्त कराये जाने तथा संबंधित विभाग को आवंटित भूमि का अधिपत्य दिलाये जाने हेतु।
3. कार्यपालन यंत्री जल संसाधन संभाग क्रमांक-01 सागर को सूचनार्थ।
4. तहसीलदार मालथौन जिला सागर की ओर आवश्यक कार्यवाही हेतु।
5. नायब तहसीलदार बांदरी तहसील मालथौन जिला सागर को आदेशानुसार कार्यवाही हेतु।

*Ashy*  
कलेक्टर  
जिला-सागर





Annexure-III

**OFFICE OF THE EXECUTIVE ENGINEER, WATER RESOURCES  
DIVISION NO. 1 SAGAR (M.P.)**

Near Civil Court Sagar Ph. 07582-223809 E-mail id - eewrdno.1 sgr@gmail.com

**UNDERTAKING**

State forest department undertakes that the non-forest land which is transferred and mutated in favour of the state forest department for the purpose of compensatory afforestation shall be declared as reserved forest under section-4 or protected forest under section 29 of the indian forest act, 1927 or under the relevant section(s) of the state forest act. a copy of pf/rf notification may be submitted in stage-1 compliance report.

Divisional Forest Officer  
North Forest Division  
Sagar District – Sagar (M.P.)

# पंचनामा

आज दिनांक 16/04/2025 शाम नेलना में खेबन जलदाय रीनातंगरि  
 केल्लिपु वसरोपण हेतु राज्य विभाग की भूमि वन विभाग की  
 सीमांकन कर दस्तावेज की जिसमें राज्य विभाग के  
 समस्त अधिकारी व कर्मचारी गण एवं वन विभाग के अधिकारी  
 व कर्मचारीगण एवं जल संसाधन विभाग के अधिकारी व कर्मचारीगण  
 उपस्थित रहे। जिसमें शाम नेलना पटवारी दस्ता नं. 60 में खसरा  
 107/2 डल खवा 4.71 हे. में से 2.21 हे. एवं 107/1/2  
 डल खवा 4.05 हे. में से 4.05 हे. राज्य भूमि सीमांकन  
 कर दस्तावेज की गई।

पंचनामा लिख दिया गया खसरा रहे वक्त पर काम आये।

संलग्न प्रपत्र - ① जी. पी. एस सिडिंग

Chief  
Subengineer  
WRD.

पटवारी  
(खसरा सिड)

पटवारी  
(इतरीप सिड)

खसरा व  
वीरभारी खसरा

पटवारी  
(खसरा सिड)

पटवारी (खसरा)  
सिड

पटवारी

राजेश्वर

पटवारी  
पद

अध्यक्ष वरिष्ठ

जुलाराग राग कोषा  
नरिष्ठ

# कार्यालय कार्यपालन यंत्री, जल संसाधन संभाग क्रमांक . एक सागर (म.प्र.)

☎ : 07582-285247 ( सिविल कोर्ट के पास ) सागर (म.प्र.) पिन कोड - 470001

E-mail - eewrdno1sgr@gmail.com,

पत्र क्र.  
प्रति,

/ कार्य / 2024-25

सागर दिनांक

/ 07 / 2024

वन मंडल अधिकारी

उत्तर वन मण्डल सागर

जिला सागर (म.प्र.)

विषय :- सागर जिले के अंतर्गत सेवन जलाशय लघु सिंचाई परियोजना के निर्माण हेतु 6.26 हे. वन भूमि जल संसाधन विभाग को उपयोग पर देने बावत्।


संदर्भ :- 1- भारत सरकार पर्यावरण वन एवं जलवायु परिवर्तन मंत्रालय क्षेत्रीय कार्यालय भोपाल का पत्र क्र. 6-एमपीसी001/2019-बीएचओ/आई/74931 दिनांक 18.06.2024  
2- इस कार्यालय का पत्र क्र. 2407/कार्य/2023-24 सागर दिनांक 09.07.2024  
3- कार्यालय प्रधान मुख्य वन संरक्षक वन भवन म.प्र. भोपाल का पत्र क्र. /एफ-3/106/2003/10-11/12/3806 दिनांक 19.07.2024

—000—

उपरोक्त विषयांतर्गत संदर्भित पत्र के सरल क्र. 1 बिन्दु क्रमांक 6 के पालन में कैचमेंट एरिया ट्रीटमेंट प्लान प्रस्ताव तैयार कर संदर्भित पत्र सरल क्र. 2 द्वारा प्रस्तुत किया गया था किन्तु सेवन लघु जलाशय योजना का कैचमेंट एरिया 2.8 वर्ग कि.मी. है जो कि बण्डा वृहद सिंचाई परियोजना के कैचमेंट एरिया 1490.72 वर्ग कि.मी. के अंतर्गत है। जानकारी के लिए टोपोशीट में सेवन जलाशय एवं बण्डा वृहद सिंचाई परियोजना का कैचमेंट एरिया चिन्हित किया गया है। जो कि संलग्न है।

अतः आपसे अनुरोध है कि सेवन लघु सिंचाई परियोजना के कैचमेंट ट्रीटमेंट प्लान के लिए अलग से राशि न जमा करवाई जाए।

सहपत्र:- 2 मानचित्र



(आर. एस. धुर्वे)  
कार्यपालन यंत्री

जल संसाधन संभाग क्र. 1  
सागर (म.प्र.)

पृ. क्र. 2577-A / कार्य / 2024-25  
प्रतिलिपि :-

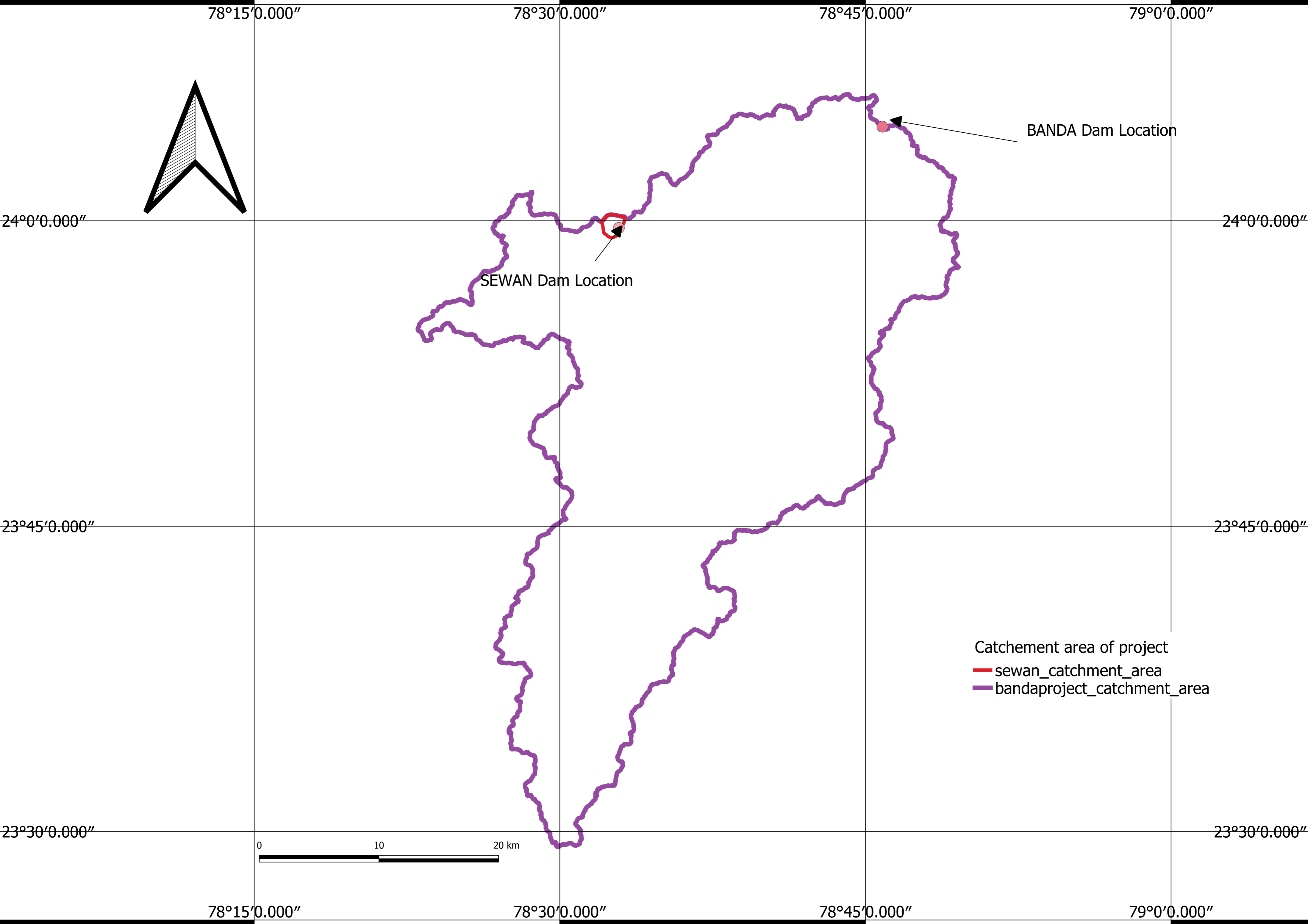
सागर दिनांक 26/07/2024

1. अपर प्रधान मुख्य वन संरक्षक (भू-प्रबंध) एवं नोडल अधिकारी वन विभाग तुलसी नगर भोपाल की ओर सूचनार्थ एवं आवश्यक कार्यवाही हेतु सम्प्रेषित।
2. अनुविभागीय अधिकारी, बाबिर मटिया शीर्ष कार्य उपसंभाग मालथौन जिला सागर की ओर सूचनार्थ एवं आवश्यक कार्यवाही हेतु प्रेषित।



(आर. एस. धुर्वे)  
कार्यपालन यंत्री

जल संसाधन संभाग क्र. 1  
सागर (म.प्र.)



## Annexure-VII

**OFFICE OF THE EXECUTIVE ENGINEER, WATER RESOURCES  
DIVISION NO. 1 SAGAR (M.P.)**

Near Civil Court Sagar Ph. 07582-223809 E-mail id - eewrdno.1 sgr@gmail.com

**UNDERTAKING**

State forest department undertakes that the kml. files of diverted and ca areas shall be uploaded on the e-green watch portal with all requisite details prior to stage-ii approval.

Divisional Forest Officer  
North Forest Division  
Sagar District – Sagar (M.P.)

**FORM-I**  
(for linear projects)  
**Government of Madhya Pradesh**  
Office of the District Collector Sagar

No 70Dated 19-4-18

**TO WHOWSOEVER IT MAY CONCERN**

In compliance of the Ministry of Environment and Forests (MoEF) Government of India's letter No 11-9/98-FC (pt) dated 3rd August 2009 where in the MoEF issued guidenlines on submission of evidences for having initiated and completed the porcess of settlement of rights under the Scheduled Tribes and Other Traditional Forest Dwellers (Recognition of Forest Rights) Act 2006 (FRA, for Short) on the Revinew land proposed to be diverted for non forest purposes read with MoEF's letter dated 5th February 2013 wherein MoEF issued certain relaxation in respect of linear projects, it is certified that **6.26 hectares** of forest land proposed to be diverted in favour of Sevan Jalasya (purpose for diversion of forest land) in Sagar District falls within jurisdiction of Gram Panchayat Sevan Village(s) in Malthone tehsils.

It is further certified that :-

- (a) The complete process for identification and settlement of rights under the FRA has been carried out for the entire **6.26 hectares** of forest area proposed for diversion. A copy of records of all consultations and meetings of the Forest Rights Commitee(s); Gram Sabha(s), Sub Division Level Committee(s) and the District level Committee are enclosed as annexure-I to annexure 6.
- (b) The diversion of Revinew land for facilities managed by the Government as required under section 3(2) of the FRA have been completed and the Grama Sabhas have given their consent to it;
- (c) The proposal does not involve recognized rights of Primitive Tribal Groups and Pre-agricultural communities.

Encl : As above.

*(Signature)*  
(A.K.Singh)  
Collector  
Sagar (M.P)

**FORM - II**  
(For projects other than linear projects)  
**Government of Madhya Pradesh**  
Office of the District Collector Sagar

No....70.....

Dated..19.11.18

**TO WHOMSOEVER IT MAY CONCERN**

In compliance of the Ministry of Environment and Forests (MoEF), Government of India's letter No. 11-9/98-FC (pt.) dated 3<sup>rd</sup> August 2009 where in the MoEF issued guidelines on submission of evidence for having initiated and completed the process of settlement of rights under the scheduled Tribes and Other Traditional Forest Dwellers (Recognition of Forest rights) Act, 2006 (FRA, for short) on the Revinew land proposed to be diverted for non-forest purposes, it is certified that **6.26 hectares** of forest land proposed to be diverted in favour of Sevan Jalasya (purpose for diversion of forest land) in Sagar District falls within jurisdiction of Gram panchayat Sevan (s) in Malthone tehsils.

It is further certified that:

- (a) The complete process for identification and settlement of rights under FRA has been carried out for the entire **6.26 hectares** of Revinew area proposed for diversion. A copy of records of all consultations and meetings of the Forest Rights Committee(S), Gram Sabha(S), Sub-Division Level Committee(S) and the District level Committee are enclosed as annexure-I to annexure-6
- (b) The proposal for such diversion (with full details of the project and its implications, in vernacular/local language ) have been placed before each concerned Gram sabha of forest-dwellers, who are eligible under the FRA.
- (c) The each concerned Gram sabha (s) has certified that all formalities /processes under the FRA have been carried out and they have given their consent to proposed division and compensation and ameliorative measures, if any having understood the purposed and details of proposed division, A copy of certificate issued by the Gram Sabha of Seven villages (s) in enclosed as Annexure-I to annexure-6
- (d) The discussion and decision of such proposal had taken place only when there was a quorum of minimum 50% of member of Grama sabha present;
- (e) The diversion of Revinew land for facilities managed by the Government as required under section 3 (2) of the FRA have been completed and Gram Sabhas have given their consent to it;
- (f) The right of primitive Tribal Ground and Pre Agricultural Communities, where applicable have been specifically safeguarded as per section 3 (1) (e) of the FRA.

Encl.: As above.

(A.K.Singh)  
Collector  
Sagar (M.P)

14

Annexure-VIII

**OFFICE OF THE EXECUTIVE ENGINEER, WATER RESOURCES  
DIVISION NO. 1 SAGAR (M.P.)**

Near Civil Court Sagar Ph. 07582-223809 E-mail id - eewrdno.1 sgr@gmail.com


**UNDERTAKING**

User agency undertakes that violation of any of these conditions will amount to violation of forest (conservation) act, 1980 and action would be taken as prescribed in para 1.21 of chapter 1 of the handbook of comprehensive guidelines of forest (conservation) act, 1980 as issued by this ministry's letter no.5-2/2017-fc dated 28.03.2019.



(R.D.Guru)

Sub Divisional Officer  
Babir Matiya H/W Sub Dn.  
Malthon Dist. Sagar



(Akhil Birthare)

**Executive Engineer**  
Water Resources Division  
No.1 Sagar

## Annexure-IX

**OFFICE OF THE EXECUTIVE ENGINEER, WATER RESOURCES  
DIVISION NO. 1 SAGAR (M.P.)**

Near Civil Court Sagar Ph. 07582-223809 E-mail id - eewrdno.1 sgr@gmail.com

**UNDERTAKING**

User agency undertakes that the compliance report shall be uploaded on e-portal (<https://parivesh.nic.in/>).



(R.D.Guru)

Sub Divisional Officer  
Babir Matiya H/W Sub Dn.  
Malthon Dist. Sagar



(Akhil Birthare)

**Executive Engineer**  
Water Resources Division  
No.1 Sagar

Annexure-X

**OFFICE OF THE EXECUTIVE ENGINEER, WATER RESOURCES  
DIVISION NO. 1 SAGAR (M.P.)**


Near Civil Court Sagar Ph. 07582-223809 E-mail id - eewrdno.1 sgr@gmail.com

**UNDERTAKING**

User agency undertakes that legal status of the forest land shall remain unchanged.



(R.D.Guru)  
Sub Divisional Officer  
Babir Matiya H/W Sub Dn.  
Malthon Dist. Sagar



(Akhil Bithare)  
**Executive Engineer**  
Water Resources Division  
No.1 Sagar

## Annexure-XI

**OFFICE OF THE EXECUTIVE ENGINEER, WATER RESOURCES  
DIVISION NO. 1 SAGAR (M.P.)**

Near Civil Court Sagar Ph. 07582-223809 E-mail id - eewrdno.1 sgr@gmail.com

**UNDERTAKING**

State forest department undertakes that compensatory afforestation shall be taken up by the forest department over 6.26 ha (out of 14.08 ha) non-forest land at the cost of the user agency. as far as possible, a mixture of local native species shall be planted and monoculture of any species. especially non-native species shall be avoided. details of ca area are as follows:

Divisional Forest Officer  
North Forest Division  
Sagar District – Sagar (M.P.)

**OFFICE OF THE EXECUTIVE ENGINEER, WATER RESOURCES  
DIVISION NO. 1 SAGAR (M.P.)**

Near Civil Court Sagar Ph. 07582-223809 E-mail id - eewrdno.1 sgr@gmail.com

**UNDERTAKING**

User agency undertakes that additional amount of npv of the diverted forest land, if any, becoming due after finalization of the same by the hon'ble supreme court of india on receipt of the report from the expert committee, shall also be charged by the state government from the user agency. the user agency shall furnish an undertaking to this effect.



(R.D.Guru)

Sub Divisional Officer  
Babir Matiya H/W Sub Dn.  
Malthon Dist. Sagar



(Akhil Birtare)

**Executive Engineer**  
Water Resources Division  
No.1 Sagar

Annexure-XIII

**OFFICE OF THE EXECUTIVE ENGINEER, WATER RESOURCES  
DIVISION NO. 1 SAGAR (M.P.)**

Near Civil Court Sagar Ph. 07582-223809 E-mail id - cewrdo.1 sgr@gmail.com

**UNDERTAKING**

User agency undertakes that the felling of trees shall be restricted to frl-4 meter in the diverted forest land and the trees shall be felled under the strict supervision of the state forest department or the cost of felling of trees shall be deposited by the user agency with the state forest department and the state forest department shall undertake the fellings.

Divisional Forest Officer  
North Forest Division  
Sagar District – Sagar (M.P.)

**OFFICE OF THE EXECUTIVE ENGINEER, WATER RESOURCES  
DIVISION NO. 1 SAGAR (M.P.)**

Near Civil Court Sagar Ph. 07582-223809 E-mail id - eewrdno.1 sgr@gmail.com

**UNDERTAKING**

User agency undertakes that boundary of the diverted forest land shall be suitably demarcated on ground at the project cost, as per the directions of the concerned divisional forest officer.



(R.D.Guru)  
Sub Divisional Officer  
Babir Matiya H/W Sub Dn.  
Malthon Dist. Sagar



(Akhil Birlhare)  
**Executive Engineer**  
Water Resources Division  
No.1 Sagar

Annexure-XV

**OFFICE OF THE EXECUTIVE ENGINEER, WATER RESOURCES  
DIVISION NO. 1 SAGAR (M.P.)**

Near Civil Court Sagar Ph. 07582-223809 E-mail id - eewrdno.1 sgr@gmail.com

**UNDERTAKING**

User Agency undertakes that layout plan of the proposal shall not be changed without prior approval of the central government.



(Akhil Birtare)  
**Executive Engineer**  
Water Resources Division  
No.1 Sagar

Annexure-XVI

**OFFICE OF THE EXECUTIVE ENGINEER, WATER RESOURCES  
DIVISION NO. 1 SAGAR (M.P.)**

Near Civil Court Sagar Ph. 07582-223809 E-mail id - eewrdno.1 sgr@gmail.com

**UNDERTAKING**

User agency undertakes that no labour camp shall be established on the forest land.



(R.D.Guru)  
Sub Divisional Officer  
Babir Matiya H/W Sub Dn.  
Malthon Dist. Sagar



(Akhil Birlhare)  
**Executive Engineer**  
Water Resources Division  
No.1 Sagar

Annexure-XVII

**OFFICE OF THE EXECUTIVE ENGINEER, WATER RESOURCES  
DIVISION NO. 1 SAGAR (M.P.)**

Near Civil Court Sagar Ph. 07582-223809 E-mail id - eewrdno.1 sgr@gmail.com

**UNDERTAKING**

User agency undertakes that the user agency shall provide alternate fuels preferably lpg to the labourers and staff working at the site so as to prevent any damage and pressure on the nearby forests.



(R.D.Guru)  
Sub Divisional Officer  
Babir Matiya H/W Sub Dn.  
Malthon Dist. Sagar



(Akhil BIRTHARE)  
**Executive Engineer**  
Water Resources Division  
No.1 Sagar

Annexure-XVIII

**OFFICE OF THE EXECUTIVE ENGINEER, WATER RESOURCES  
DIVISION NO. 1 SAGAR (M.P.)**

Near Civil Court Sagar Ph. 07582-223809 E-mail id - eewrdno.1 sgr@gmail.com

**UNDERTAKING**

User agency undertakes that the period of diversion under this approval shall be co-terminus with the project life



(R.D.Guru)

Sub Divisional Officer  
Babir Matiya H/W Sub Dn.  
Malthon Dist. Sagar



(Akhil Bithare)

**Executive Engineer**  
Water Resources Division  
No.1 Sagar

**OFFICE OF THE EXECUTIVE ENGINEER, WATER RESOURCES  
DIVISION NO. 1 SAGAR (M.P.)**

Near Civil Court Sagar Ph. 07582-223809 E-mail id - eewrdo.1 sgr@gmail.com

**UNDERTAKING**

User agency undertakes that the forest land shall not be used for any purpose other than that specified in the project proposal.



(R.D.Guru)

Sub Divisional Officer  
Babir Matiya H/W Sub Dn.  
Malthon Dist. Sagar



(Akhil Bithare)

**Executive Engineer**  
Water Resources Division  
No.1 Sagar

**OFFICE OF THE EXECUTIVE ENGINEER, WATER RESOURCES  
DIVISION NO. 1 SAGAR (M.P.)**

Near Civil Court Sagar Ph. 07582-223809 E-mail id - cewrdno.1 sgr@gmail.com

**UNDERTAKING**

Water Resources department & State Forest department undertakes to ensure compliance to provisions of all the Acts, Rules, Regulations, Guidelines, Hon'ble Court Order(s) and National Green Tribunal Order(s) pertaining to this project, if any, for the time being in force, as applicable to the project.



**Executive Engineer**

Water Resources Division

No.1 Sagar

Divisional Forest Officer  
North Forest Division  
Sagar District – Sagar (M.P.)

**OFFICE OF THE EXECUTIVE ENGINEER, WATER RESOURCES  
DIVISION NO. 1 SAGAR (M.P.)**

Near Civil Court Sagar Ph. 07582-223809 E-mail id - cewrdno.1 sgr@gmail.com

**UNDERTAKING**

User agency undertakes that the forest land proposed to be diverted shall under no circumstances be transferred to any other agencies, department or person without prior approval of the central government.



(R.D.Guru)

Sub Divisional Officer  
Babir Matiya H/W Sub Dn.  
Malthon Dist. Sagar



(Akhil BIRTHARE)

**Executive Engineer**  
Water Resources Division  
No.1 Sagar

Annexure-XXII

**OFFICE OF THE EXECUTIVE ENGINEER, WATER RESOURCES  
DIVISION NO. 1 SAGAR (M.P.)**

Near Civil Court Sagar Ph. 07582-223809 E-mail id - eewrdno.1 sgr@gmail.com

**UNDERTAKING**

User agency undertakes that any other condition that the ministry of environment, forest & climate change may stipulate from time to time in the interest of conservation, protection and development of forest & wildlife.



(R.D.Guru)

Sub Divisional Officer  
Babir Matiya H/W Sub Dn.  
Malthon Dist. Sagar



(Akhil Birthare)

**Executive Engineer**  
Water Resources Division  
No.1 Sagar