


**OFFICE OF THE EXECUTIVE ENGINEER
INVESTIGATION DIVISION
KEN-BETWA LINK PROJECT AUTHORITY(EARLIER AS NWDA DIVISION)**

Compliance Report of Stage-II/in-principle approval for Diversion of 6017 ha Forest Land to KBLP

Sl.N o.	Conditions	Compliance
1	Legal status of the diverted forest land shall remain unchanged	Agreed
2	The project proponent shall ensure that equal extent of revenue area to be added to Panna Tiger Reserve, either as a part of the core or corridor with other habitats of satellite core areas and consider the entire landscape as one conservation unit allowing for development and livelihood needs and Panna landscape has to be managed as a single landscape in the interest of long-term conservation because merely adding forest area of adjoining forest division to the core/buffer area of the tiger reserve will not be sufficient to compensate for the loss of forest area as these areas are as such available for use by the tiger and other wild animals of the PTR. Therefore, it is necessary to compensate the loss of "forest land" through addition of revenue lands/non-forest lands by the project proponents and the government. The project proponents and the government should compensate the loss of forestland and tiger habitat by transferring to PTR equivalent revenue and private land. Inclusion of land to the west of Ken River would consolidate the Panna Tiger Reserve landscape. This land shall be declared as Reserve Forest/protected Forest and the brought under administrative control of Forest Department;	3793.609 ha of Govt. / Revenue Land has already been allotted and mutated in favour of MP forest department. Balance non-forest for allotment is under process.
3	The user agency shall identify the CA sites over equal non-forest land which shall be provided by the user agency/state government on the western side of PTR. The revised CA scheme approved by the competent authority with suitability certificate and shape file shall be submitted. The revised CA scheme should also include plantation of Anogeissus pendula.	i. As the forest area diverted of PTR Core area is 4206 ha , a proposal has been submitted to MoEFF&CC in July, 2018 (copy enclosed as Annexure-I) requesting to consider the proposal of 4206 ha revenue land and double of the remaining 1811 ha i.e. 3622 ha as degraded forest land in Chhatarpur district in the vicinity of PTR (already identified) in lieu of 6017 ha revenue land in term of MoEF&CC guidelines applicable to central sector projects. ii. 3793.609 ha of Govt. / Revenue Land has already been allotted and mutated in favour of MP forest department. Balance non-forest for allotment is under process.
4	The identified non-forest land for raising compensatory afforestation shall be transferred and mutated in favor of the State Forest Department before issue of the Stage-II clearance. Non-Forest land to be transferred and mutated in favor of the State Forest Department for raising Compensatory Afforestation shall be notified as reserved Forest	Related to forest department.


 Executive Engineer
 3-अ-खंड, को.बे.लि.पु.प्र., भोपाल
 Inv. Divin., KBLPA, BHOPAL


	<p>under Section-4 or Protected Forest under Section-29 of the Indian Forest Act, 1927 or under the relevant Section(s) of the local Forest Act. The Nodal officer must report compliance within a period of 6 month from the date of grant of final approval and send a copy of the notification declaring the revenue land under Section 4 or Section 29 of the Indian Forest Act, 1927, or under the relevant section of the local Forest Act as the case may be, to this Ministry for information and record;</p>	
5	<p>The entire exercise for relocation of revenue villages shall be carried out by the revenue department with the help of the project authorities and that the entire expense for relocation shall be borne by the project. Further, the revenue land so secured through relocation shall be declared Reserve Forest /PF and handed over to the forest department.</p> <p>A Committee consisting of the Field Director Panna National Park (Chairman), a representative of the Project proponent, a representative of the Regional office, Bhopal and a representative of NTCA shall approve such a list of villages to be relocated and forward it to MOEF&CC before the issue of final approval/ Stage-II Clearance under Section 2 of Forest (Conservation) Act, 1980 is accorded by this Ministry. Until all the agreed to revenue villages are relocated no closure of dam gates and impounding of water shall be permitted;</p>	<p>a) Agreed. b) This Committee has already been constituted. c) Agreed, that the gates of dam will not be closed. before relocation of revenue villages, d) So far, 3793 ha non-forest land diverted for CA has been transferred and Mutated in favour of MP forest department. The copy of letters is enclosed as Annexure-2.</p>
6	<p>The land identified for the purpose of CA shall be clearly depicted on a Survey of India toposheets of 1:50,000 scale;</p>	<p>Toposheet maps depicting the non-forest land identified for CA is enclosed as Annexure-3.</p>
7	<p>The Catchment area treatment plan as approved by State Government be implemented by/or under the supervision of State Forest Department at the project cost. State Government shall realize cost of implementation of Catchment Area Treatment (CAT) Plan and transfer the same to Ad-hoc CAMPA through on-line portal;</p>	<p>The amount of Rs. 272.59 Crore against CAT plan has been deposited in CAMPA fund as raised by PCCF (LM), Forest Department, MP vide letter dated: 21.02.2022.</p> <p>i. Rs. 118.50 Crore on 30.03.2022 (UTRno.RBI0902284417100)and ii. Rs. 154.09 Crore on 30.06.2022</p>
8	<p>The User Agency shall transfer the cost of raising and maintaining the compensatory afforestation at the current wage rate in consultation with State Forest Department in the account of Ad-hoc CAMPA of the concerned State through online portal. The scheme may include appropriate provision for anticipated cost increase for works scheduled for subsequent years;</p>	<p>An Ad-hoc payment of Rs. 240.68 Crore for Compensatory Afforestation has been done on 30.06.2022 and deposited in CAMPA fund as raised by PCCF (LM), Forest Department, MP vide letter dated: 22.02.2022.</p> <p>Rs. 240.68 Crore deposited on 30.06.2022. (UTRno.RBI0902284417100)</p>


Executive Engineer
अंच. खंड, क.वे.सि.प.प्र., भोपाल
Inv. Divin., KBLPA, BHOPAL

<p>The User Agency shall transfer the funds for the Net Present Value (NPV) as applicable to National Park (PTR) for the forest land being diverted under this proposal as per the orders of the Hon'ble Supreme Court of India dated 28.03.2008, 24.04.2008 and 09.05.2008 in Writ Petition (Civil) No.0202/1995 and the guidelines issued by this Ministry vide its letter No. 5-3/2007-FC dated 05.02.2009 through online portal of Ad-hoc CAMPA account of the State Concerned;</p>	<p>The payment for the Net Present Value (NPV) as demanded by the (i) Joint Director, Panna Tiger Reserve, Panna (ii) Forest Division, Chhatarpur and (iii) Forest Division, Tikamgarh amounting to Rs. 3512.80 Crore has been deposited in CAMPA account. Details of payment are given below.</p> <table border="1" data-bbox="236 398 568 1108"> <thead> <tr> <th>Sl.No.</th> <th>Date</th> <th>Amount (In Crore Rs)</th> </tr> </thead> <tbody> <tr> <td>1</td> <td>06-12-2021</td> <td>5.00</td> </tr> <tr> <td>2</td> <td>21-03-2022</td> <td>450.00(UTRno.RBI0812269530029)</td> </tr> <tr> <td>3</td> <td>21-03-2022</td> <td>460.00(UTRno.RBI0812269570134)</td> </tr> <tr> <td>4</td> <td>21-03-2022</td> <td>480.00(UTRno.RBI0812269570141)</td> </tr> <tr> <td>5</td> <td>21-03-2022</td> <td>470.00(UTRno.RBI0812269570334)</td> </tr> <tr> <td>6</td> <td>21-03-2022</td> <td>486.00(UTRno.RBI0812269570680)</td> </tr> <tr> <td>7</td> <td>21-03-2022</td> <td>475.00(UTRno.RBI0812269570683)</td> </tr> <tr> <td>8</td> <td>21-03-2022</td> <td>460.84(UTRno.RBI0812269570717)</td> </tr> <tr> <td>9</td> <td>30-03-2022</td> <td>225.96(UTRno.RBI0902284143866)</td> </tr> <tr> <td>Total</td> <td></td> <td>3512.80</td> </tr> </tbody> </table>	Sl.No.	Date	Amount (In Crore Rs)	1	06-12-2021	5.00	2	21-03-2022	450.00(UTRno.RBI0812269530029)	3	21-03-2022	460.00(UTRno.RBI0812269570134)	4	21-03-2022	480.00(UTRno.RBI0812269570141)	5	21-03-2022	470.00(UTRno.RBI0812269570334)	6	21-03-2022	486.00(UTRno.RBI0812269570680)	7	21-03-2022	475.00(UTRno.RBI0812269570683)	8	21-03-2022	460.84(UTRno.RBI0812269570717)	9	30-03-2022	225.96(UTRno.RBI0902284143866)	Total		3512.80
Sl.No.	Date	Amount (In Crore Rs)																																
1	06-12-2021	5.00																																
2	21-03-2022	450.00(UTRno.RBI0812269530029)																																
3	21-03-2022	460.00(UTRno.RBI0812269570134)																																
4	21-03-2022	480.00(UTRno.RBI0812269570141)																																
5	21-03-2022	470.00(UTRno.RBI0812269570334)																																
6	21-03-2022	486.00(UTRno.RBI0812269570680)																																
7	21-03-2022	475.00(UTRno.RBI0812269570683)																																
8	21-03-2022	460.84(UTRno.RBI0812269570717)																																
9	30-03-2022	225.96(UTRno.RBI0902284143866)																																
Total		3512.80																																
<p>The user agency shall submit the revised cost benefit analysis, after considering the ecological cost of diversion of Panna Tiger Reserve (PTR);</p>	<p>Agreed. Revised cost benefit ratio is enclosed as Annexure-4</p>																																	
<p>The State Govt. and the user agency shall ensure that the water flow downstream shall be regulated in line with the natural flow regime and, in the lean period, 100% of the existing flow regime should be maintained while in the non-lean period, the prescribed minimum by hydrology and aquatic biodiversity experts should be ensured. The minimum flow of water in the Ken River will be maintained till it joins the Yamuna to save wildlife including crocodiles and other aquatic animals. The user agency shall also construct a number of concrete dykes across smaller streams going off from the main reservoir which during FRL shall be over flown but which during lean season shall dam up small isolated water bodies for the benefit of the wildlife;</p>	<p>Agreed. (Undertaking enclosed as Annexure- 5.)</p> <p>All requisite measures as suggested has been incorporated in the LMP prepared by WII shall be followed.</p>																																	
<p>The Sate Govt. and the user agency shall ensure that the e-flow is maintained as given in the EIA and EMP of the project to save the wildlife including mugger and gharial, and to maintain the water regime downstream of the dam;</p>	<p>Agreed. KBLPA in consultation with both the States will ensure and an undertaking in this regards enclosed as Annexure-6. Further, all requisite measures as suggested has been incorporated in the LMP prepared by WII shall be followed.</p>																																	
<p>The State Govt. and the user agency shall ensure that the proposed Powerhouse, which have the capacity of 78 MW, shall not be constructed in the forest area to be diverted to avoid constant disturbance in the PTR;</p>	<p>Agreed.</p>																																	
<p>The State Govt. and the user agency shall ensure that the canal should be realigned to minimize the use of forest land for construction of canal;</p>	<p>Agreed (Undertaking enclosed as Annexure- 7)</p>																																	

अन्वेषिका अभियंता
 Executive Engineer
 अन्व. खंड, के.वे.लि.प्रा., भोपाल
 Inv. Divin., KBLPA, BHOPAL

<p>15 The State Govt. shall ensure that the appropriate provision should be made by the project proponent to strengthen and improve habitat management enforcement, and monitoring activities in the core as well as in buffer areas, as there is risk of increased human activities due to this project. Further, support should be provided for buffer management and community activities, including eco-development and skill development programs, for local villages. Alternative activities for local communities involved in extractive activities inside PTR should be implemented;</p>	<p>Agreed. (Undertaking enclosed as Annexure-8)</p>
<p>16 In the long-term interest of tiger conservation, the project proponent may implement landscape level conservation, which is administratively/ legally effective for which Landscape Management Authority/ Council/ Society should be brought under the purview of tiger reserve management;</p>	<p>Wildlife Institute of India (WII) has prepared a comprehensible Landscape Management Plan (LMP) for the conservation of wildlife and biodiversity not only in the PTR area but also in surrounding area of about 47620 sq. km spread in 11 districts of MP and UP including forest area of 12125 sq. km. All the mitigation and improvement measures as per LMP shall be followed.</p> <p>WII has submitted the LMP report in March, 2022. The final report was released by Secretary (WR,RD&GR) on 2nd June, 2022. Report has been placed in the 2nd Steering Committee of KBLPA on 20.07.2022 and has been approved for implementation. The Ken-Betwa link project shall be implemented as a model project duly taking care of water security and conservation of the region, particularly the PTR. ILMP is proposed to be implemented through various stakeholders under guidance of Greater Panna Landscape Council (GPLC)</p> <p>GPLC headed by the Chief Secretary, Government of MP, Field Director, PTR as Member-Secretary has been constituted vide DoWR,RD&GR order dated:27.02.2023.</p> <p>Agreed (Undertaking enclosed as Annexure-9)</p>
<p>17 The State Govt. shall ensure that no building material for the construction of dam/ power house /canal or any other purpose should be permitted from the national park/ forest area;</p>	<p>Agreed (Undertaking enclosed as Annexure-9)</p>
<p>18 The task of consultancy for preparation of Action Plan for conservation of Vulture in affected area of PTR shall be given to BNHS and the program for species Recovery Program for gharial in the landscape shall be done by the Wildlife Institute of India and the cost for these species recovery programs shall be borne by the project proponent;</p>	<p>It is part of LMP being prepared by WII. Final report of Integrated Landscape Management Plan (ILMP) for Greater Panna Landscape has been released by Secretary (DoWR,RD&GR), Ministry of Jal Shakti in presence of all stakeholders on dated 02.06.2022. WII has intimated that they had engaged experts from BNHS in preparation of LMP. Requirement of any further study on the matter may be conveyed by PTR.</p>


 Divya KBLPA Bhopal
 Executive Engineer
 जल, खंड, संवर्धन, भोपाल
 Inv. Divin, KBLPA, BHOPAL

19	The State Govt. shall constitute a dedicated team involving State Forest Department, National Tiger Conservation Authority, Wildlife Institute of India and the project proponent including NWDA should oversee this project and post construction phases, and shall provide regular management inputs for ensuring the condition proposed herewith;	Agreed. It is also part of LMP prepared by WII. (Undertaking enclosed as Annexure-10)
20	As per the Supreme court order, 5% of the project cost corresponding to the project area falling inside the Protected Areas would be paid by the user agency for the development of the concerned National Park/ Wildlife Sanctuary and the fund so administrative activities for the Panna Tiger Conservation Landscape;	The payment of 5% project cost amounting to Rs. 221.73 Crore(UTR no.RBI0462397256133) as finalized by the PCCF (LM), Forest department, Govt. of MP to the Account of Madhya Pradesh Tiger Foundation Society (MPTFS) has been released in Feb, 2023.
21	The State Govt. shall carry out fresh enumeration for entire project area by increasing the sampling intensity;	Pertains to MP forest department.
22	There will not be any tree felling done above tree line up to FRL minus 10 Mts. Tree felling below 10 meter from FRL shall not be carried out before ascertaining that these trees are actually getting submerged for considerably long period and eventually die. It is only after actually attaining FRL that the decision to fell trees above FRL minus 10 shall be taken by the forest department;	Agreed.
23	The State Govt. and the user agency shall comply the recommendation made by the National Tiger Conservation Authority (NTCA) as per provision of section 38 0 (2), 38(0)(1)(b) and 38 (0)(1)(g) of the Wildlife (Protection) Act, 1972 inclusive of recommendation of the NTCA Committee constituted in December, 2013 recommendation of the committee constituted by the Standing Committee of the National Board for Wildlife (NBWL) vide its 37th Meeting, and discussions held by Expert Group which was suggested in the 38th Meeting of the SC of NBWL); vide their letter no. 7-2/2016-NTCA dated 22.08.2016 subject to the modifications /recommendations of CEC in light of the cognizance taken by CEC regarding NBWL recommendation and communication of CEC dated 10th April 2017 and subsequent discussion in CEC office and approval of the Supreme Court, if referred by the CEC. The condition listed in latter no. 7-2/2016-NTCA dated 22.08.2016 is given below:-	This is part of comprehensive LMP prepared by WII. LMP aims for the conservation of wildlife and biodiversity not only in the PTR area but also in surrounding area of about 47620 sq km spread in 11 districts of MP and UP including forest area of 12125 sq. km . LMP will also cover the requisite measures for the integration of three wildlife sanctuaries including monitoring mechanism under Project Tiger for increasing its carrying capacity.
i.	The following protected areas in the landscape shall be brought under Project Tiger, a) Nauradehi wildlife Sanctuary, Madhya Pradesh b) Rani Durgawati Wildlife Sanctuary, Madhya Pradesh c) Ranipur Wildlife Sanctuary, Uttar Pradesh Commencement of works shall not be permitted till notification of at least core/critical	The copy of letter enclosed as Annexure -11 • NTCA of MoEF&CC, has given their consent that the Nauradehi and Veerangna Durgawati Wildlife Sanctuaries as Veerangna Durgawati Tiger Reserve vide letter F.No. 15-30(1)/2023-NTCA Dated 05.06.2023. The copy of letter enclosed as Annexure-12 • On 27.09.2022, the Uttar Pradesh Cabinet has also approved the notification of the State's fourth tiger reserve in the Ranipur Wildlife Sanctuary in the Chitrakoot district. Same has been notified in the

अध्यक्ष अभियंता
Executive Engineer

अच. खंड, के.बे.लि.प.प्र., भोपाल
Inv. Divin., KBLPA, BHOPAL

	tiger habitats is carried out by respective State Governments. States should expedite the process as benefits of the shall accrue to both.	Gazette of UP 19.10.2022. The copy of Gazette Notification enclosed as Annexure-13.
ii.	Critical areas in buffer of the Panna Tiger Reserve, which facilitate tiger dispersal to the west and south, shall be taken into the core/critical tiger habitat. Necessary funding support to voluntarily rehabilitate people from these areas shall be borne by the user agency.	Agreed.
iii.	Areas of south Panna and Chhatrapur Divisions which have historically seen tiger presence shall be notified as buffer of the Panna Tiger Reserve and shall be brought under unified control of the Field Director Panna to ensure suitable interventions in the long run.	Pertains to MP forest department
iv.	The aforesaid Landscape Management Plan (LMP) shall be prepared by the NTCA and WIJ with complete funding support by the user agency in three years. Phase-I of the same shall focus on delineation of connecting with stake holders and shall be completed within a year of commencement of LMP preparation work. No construction activity shall commence prior to delineation of these areas at the micro level. Strategies and management interventions for these delineated areas shall be proposed and implemented subsequently.	LMP with funding support from NWDA has been finalized by WIJ. The project (KBLP) shall provide the requisite funding support for the implementation of LMP.
v.	The LMP shall inter alia, also focus on a vulture recovery program in consultation with domain experts as per a dynamic scenario based on effect of construction of the works and water levels on nesting behavior.	Final report of Integrated Landscape Management Plan (ILMP) for Greater Panna Landscape has been released by Secretary (DoWR,RD&GR), Ministry of Jal Shakti in presence of all stakeholders on dated 02.06.2022. Part of LMP.
vi.	The LMP shall be made part of the adjoining area plan/corridor plan of the Tiger Conservation Plan (TCP) of the Panna Tiger Reserve which shall categorically propose a tripartite Memorandum of Understanding between the State, Ministry controlling the User Agency (Ministry of Water Resources) and the NTCA ensuring reciprocal commitments by each party to safeguard the landscape. The contents of the MoU shall be worked by mutual consultation between the parties. However, the Panna Tiger Reserve Management need not wait for the LMP to be completed to furnish the TCP, as the LMP shall be incorporated as part subsequently by the NTCA as per Section 38 (D)(1)(a) of the Wildlife (Protection) Act, 1972.	Part of LMP.
vii.	At Gherighat region in the Panna Tiger Reserve, an early warning system shall be installed by the user agency to predict water levels so as to maintain connectivity with the west of the tiger reserve. If required, structural intervention camouflaged to mimic nature shall be constructed at cost of the user agency to maintain tiger dispersal to the west;	Agreed.
viii.	Along the canal alignment, structural interventions shall be carried out at wildlife cross over points, which are duly camouflaged and mimic nature, at cost to the user agency, so that dispersal is not hindered;	Agreed.
ix.	At the end of ramification of the submergence water level, suitable water retention structures like dykes, shall be created by the user agency which can hold water during pinch periods for wildlife after the water has receded;	Agreed.

श्री. दिव्य भोपाल

Executive Engineer

आ. सं. क. वि. प्र. म., भोपाल
Inv. Divin., KBLPA, BHOPAL

x.	As the mitigation strategy envisaged involves operationalizing a landscape approach to tiger conservation, no new mining areas shall be proposed in the delineated corridor areas as well as those wherein tiger dispersal movement has been historically recorded. Further, extending of existing mining leadeed shall not be carried out until it is concretely justified that project is in public interest and following due process of law;	Agreed..
.xi.	A Committee shall be set up to monitor the works during pre-construction, during construction and post construction phases as follows; i. AIG (NTCA) Regional Office, Nagpur with AIG (NTCA), Headquarters as link officer. ii. Representative of the Wildlife Institute of India, Dehradun, Conversant with the landscape iii. Deputy Director, Panna Tiger Reserve with Field Director, Panna as link officer iv. Representative of the Global Tiger Forum	Not applicable.
xii.	Forest Clearance in the said case shall follow its due course and the matter shall be referred to the NTCA under Sections 38 (0)(1)(b) and 38 (0)(1)(g) of the Wildlife (Protection) Act, 1972 by the forest Advisory Committee, when received, as per procedure.	Agreed.
23(a)	State Government of Madhya Pradesh and the user agency shall obtain prior approval before seeking Stage-II clearance from NTCA under Section-38 of the Wildlife (Protection) Act 1972;	Agreed.
24	State Government of Madhya Pradesh and the user agency shall implement the approved Rehabilitation and Resettlement (R&R) plan of the project affected families in a time bound and transparent manner;	Agreed. Action has already been taken up in this regard.
25	To prevent illegal occupation/encroachment of the forest land by the families to be displaced from the project site, the user agency shall ensure that each family being displaced from the project site actually acquires and settles on non-forest land. A part from taking other measures to achieve the said objective, as a measure to discourage the project affected families from encroachment on the forest land, payment of annuity for a period of at-least five years at the rate of the minimum wage payable to the unskilled person for 200 person-days per annum to each adult member of the project affected families, on receipt of a certificate signed by a forest officer not below the rank of a Range Officer having jurisdiction over the area where such person has settled after displacement from the project site, should be incorporated in the R & R plan. Payment of the said annuity should be an additionally and not in replacement of any of the benefits to be accrued to the project affected persons, as per the approved R&R Plan;	Agreed. (Undertaking enclosed as Annexure-14)

Executive Engineer

अ. सं. को. वि. प्र. म. भोपाल
Inv. Divin., KSLPA, BHOPAL

26	The State Govt. shall ensure that the User agency shall track location of each displaced family and ensure that none of them encroach/ occupy forest land. In support of compliance to the said condition at least for five years from the date of taking possession of the forest land, the user agency shall submit an annual certificate to the Principal chief Conservator of Forests, Madhya Pradesh that none of the persons displaced from the project land has encroached/settled on the forest land during the year.	Agreed. (Undertaking enclosed as Annexure-15)
27	At the time of payment of the Net Present Value (NPV) at the then prevailing rate, the User agency shall furnish an undertaking to pay the additional amount of NPV, if so determined, as per the final decision of the Hon'ble Supreme court of India;	Agreed. (Undertaking enclosed as Annexure-16)
28	Any fund received from the user agency under the project, except the funds realized for regeneration/ demarcation of safety zone, shall be transferred to Ad-hoc CAMPA through online portal of Ad-hoc CAMPA account of the State Concerned;	Agreed. All the payments have been done online through e-portal.
29	The user Agency shall obtain the Environment Clearance as per the provision of the environmental (Protection) Act, 1986, if required;	Environmental Clearance has already been received from MoEF&CC vide letter no. J-12011/20/2013-IA-Idated 25.08.2017. Environmental Clearance letter enclosed as Annexure-17
30	No labour camp shall be established on the forest land;	Agreed. (Undertaking enclosed as Annexure-18)
31	The user agency shall provide fuels preferably alternate fuels to the labourers and the staff working at the site so as to avoid any damage and pressure on the nearby forest areas;	Agreed. (Undertaking enclosed as Annexure-19)
32	The boundary of the diverted forest land shall be demarcated on ground at the project cost, by erecting four feet high reinforced cement concrete pillars, each inscribed with its serial number, forward and back bearing, distance from pillar to pillar and GPS coordinates;	Agreed. (Undertaking enclosed as Annexure-20). Provision for erecting RCC pillars has been made.
33	The layout plan of the proposal shall not be changed without the prior approval of the Central Government;	Agreed. (Undertaking enclosed as Annexure-21)
34	The forest land shall not be used for any purpose other than that specified in the proposal;	Agreed. (Undertaking enclosed as Annexure-22)
35	The forest land proposed to be diverted shall under no circumstances be transferred to any other agency, department or person without prior approval of the Central Government;	Agreed. (Undertaking enclosed as Annexure-23)
36	The water shall be provided from the reservoir to the Forest Department for raising and maintenance of plantations and nurseries around the site whenever required, free of charge. The quantity and time of supply of water shall be as decided by the forest Department.	Agreed. (Undertaking enclosed as Annexure-24)
37	No damage to the flora and fauna of the adjoining area shall be caused;	Agreed. (Undertaking enclosed as Annexure-25)

श्री. वि. के. सि. प्र. भोपाल

Executive Engineer

अन्व. खंड, के. व. सि. प्र. भोपाल
Inv. Divin., KBLPA, BHOPAL

38	Felling of trees on the forest land being diverted shall be reduced to the bare minimum and the trees shall be felled under strict supervision of the State Forest Department;	Agreed. (Undertaking enclosed as Annexure-26)
39	The user agency shall undertake a forestation along the periphery of the reservoir and canals (as applicable).	Agreed. (Undertaking enclosed as Annexure-27)
40	The user agency shall carry out muck disposal at pre-designated sites in such a manner so as to avoid its rolling down.	Agreed. (Undertaking enclosed as Annexure-28)
41	The dumping area for muck disposal shall be stabilized and reclaimed by planting suitable species by the user agency at the cost of project under the supervision of State Forest Department. Retaining walls and terracing shall be carried out to hold the dumping material in place. Stabilization and reclamation of such dumping sites shall be completed before handing over the same to the State Forest Department in a time bound manner as per plan.	Agreed. (Undertaking enclosed as Annexure-29)
42	The State Government and the user agency shall ensure that the trees available between full reservoir level (FRL) and FRL-4 meters are not felled;	Agreed. (Undertaking enclosed as Annexure-30)
43	A plan for conservation of wildlife will be made by the user agency in consultation with the CCF (Wildlife) to be implemented at the User Agency's cost.	Agreed. It is a Part of LMP prepared by WII.
44	The State Government shall complete settlement of rights, in terms of the Scheduled Tribes and Other Traditional Forest Dwellers (Recognition of Forest Rights) Act, 2006, if any, on the forest land to be diverted and submit the documentary evidence as prescribed by this Ministry in its letter No.11-9/1998-FC (Pt.) dated 03.08.2009 read with 05.07.2013, in support thereof;	Settlement of rights, in terms of the Scheduled Tribes and Other Traditional Forest Dwellers (Recognition of Forest Rights) Act, 2006, has already been completed by Collector, Panna, Chhatarpur and Tikamgarh. FRA Certificates had already been submitted during stage - 1 forest clearance. (Certificates enclosed as Annexure-31)
45	The user agency shall submit the annual self-compliance report in respect of the above conditions to the State Government and to the concerned Regional Office of the Ministry regularly;	Agreed. (Undertaking enclosed as Annexure-32)
46	Any other condition that the concerned Regional Office of this Ministry may stipulate, from time to time, in the interest of conservation, protection and development of forests & wildlife; and	Agreed. (Undertaking enclosed as Annexure-33)
47	The user agency and the State Government shall ensure compliance to provisions of the all Acts, Rules Regulations, Guidelines and relevant Hon'ble court Order (s), if any, pertaining to this project for the time being in force, as applicable to the project.	Agreed. (Undertaking enclosed as Annexure-34)

14/07/2022

Executive Engineer
Ken-Betwa Link Project Authority
Bhopal

अभियंता
Executive Engineer
अच. खड, को. वे. लि. प्र. प्रा., भोपाल
Inv. Divin., KBLPA, BHOPAL

Annexure 1

147

यु. पी. सिंह, आई.ए.एस.
U. P. SINGH, IAS
सचिव
SECRETARY
Tel. 23710305
Fax: 23731553
E mail: secy-mowr@nic.in



सत्यमेव जयते

भारत
जल संसाधन,
गंगा संरक्षण नदीय
श्रम शक्ति भवन,
राफी मार्ग, नई दिल्ली-110 001
GOVERNMENT OF INDIA
MINISTRY OF WATER RESOURCES,
RIVER DEVELOPMENT &
GANGA REJUVENTATION
SHRAM SHAKTI BHAWAN,
RAFI MARG, NEW DELHI-110 001
<http://www.wrmin.nic.in>

D.O. No. NWDA/Tech-II/152/6/2017/Vol.-II

July 30, 2018

Dear Sir,

As you are aware, the Stage-I Clearance/In-Principle Approval for diversion of 6017 ha of forest land for Ken-Betwa Link Project, Phase-I was granted by MoEF&CC vide letter dated 25.05.2017 subject to certain conditions which inter-alia include Identification of 6017 ha of revenue land by the Govt. of MP and its transfer to Panna Tiger Reserve (PTR) authorities and bringing of Nauradehi and Rani Durgawati Wildlife Sanctuaries of MP and Ranipur Wildlife Sanctuary of UP under the Project Tiger before the commencement of work.

Government of Madhya Pradesh has expressed difficulties in providing 6017 ha of revenue land and resettlement & rehabilitation of the families residing in the revenue land to be identified. The Hon'ble Chief Minister of MP vide letter dated 11.10.2017 requested Hon'ble Minister of WR, RD&GR to take up the issue of relaxation of the condition of transfer of 6017 ha of revenue land to PTR Authorities.

The above matter was discussed with Director General of Forests and Special Secretary on 25th May 2018 and as per decisions taken during the discussions, a team of NWDA officers visited the eastern and western parts of the PTR and collected land records of 7 villages on eastern side of Ken River. In these 7 villages, 2179.07 ha non-forest land is available which can be considered for Compensatory Afforestation. NWDA team also collected land records of 3 villages on western side of Ken river. These 3 villages are having 1009 ha non-forest land which can also be considered for Compensatory Afforestation. Further, about 1018 ha non-forest land shall also be available in two other villages coming under partial submergence of Daudhan dam. Thus, total non-forest land available for transfer to the Forest Department for Compensatory Afforestation works out to 4206 ha (i.e. 2179 ha + 1009 ha + 1018 ha). Hence, it is proposed that 4200 ha. of revenue land and double the remaining 1811 ha, i.e. 3622 ha can be provided from the degraded forest land in Chhattarpur district in lieu of 6017 ha. of revenue land.

As far as the notification regarding bringing of Nauradehi and Rani Durgawati Wildlife Sanctuaries of MP and Ranipur Wildlife Sanctuary of UP under the Project Tiger, NWDA vide letter dated 07.06.2018 has already requested

आधेरास
Executive Engineer

अन्वे. खंड, के.वे.लि.प.प्रा., भोपाल
Inv. Divin., KBLPA, BHOPAL

--- 2/-

Handwritten notes and signatures on the left margin, including a signature and the date 14/07/23.

149


- 2 -

Govt. of MP & UP for the notification. However, this notification may take time and hence notification and commencement of work simultaneously may be allowed.

Keeping in view of above, I would request you to kindly consider the revenue land of 4206 ha as identified above and double of the remaining 1811 ha i.e. 3622 degraded forest land for Compensatory Afforestation and allow commencement of works simultaneously with the notification of core / critical Tiger Habitat for expeditious implementation of KBLP. The terms and conditions in Stage-I/In-principle clearance may be modified accordingly.

With Regards,

Yours sincerely,


(U.P. Singh)

Shri C.K. Mishra,
Secretary,
Ministry of Environment, Forests & CC,
Indira Paryavaran Bhawan,
3rd Floor, Vayu Wing, Jor Bagh,
New Delhi - 110 003.

~~14/07/2023~~
14/07/2023

आदेशासी अभियंता
Executive Engineer
अन्वे. खंड, के.वे.लि.प.प्रा., भोपाल
Inv. Divin., KBLPA, BHOPAL

न्यायालय कलेक्टर (नजूल), जिला-छतरपुर (म0प्र0).

छतरपुर, दिनांक- 26/12/2022

:- आदेश :-



प्रकरण क्रमांक 0029/अ-20(1)/भूमि-आवंटन/नजूल/2022-23 :: कार्यपालन यंत्री, जिला संसाधन संभाग, छतरपुर (म0प्र0) द्वारा पत्र क्रमांक 1174/कार्य/2022 केन-बेतवा दिनांक 03/08/2022 प्रस्तुत कर केन-बेतवा लिंक परियोजना में पन्ना टाईगर रिजर्व की भूमि प्रभावित होने से उसके एज में पी.टी.आर. से लगे हुये ग्राम- डुगरिया रकवा 42.221हे०, घुघरी रकवा 704.205हे०, कदवारा रकवा 772.205हे०, बसुधा 321.927हे०, ककरा रकवा 82.678हे०, नेगुवा रकवा 975.150हे०, पाठापुर रकवा 68.017हे० रा०नि०म० देवरा तहसील विजावर की शासकीय भूमि को चिन्हित कर हस्तांतरण हेतु मध्य प्रदेश नजूल भूमि निर्वर्तन निर्देश दिनांक 24/09/2020 के अनुसार निहित प्रावधानों के अंतर्गत उपसंचालक, पन्ना टाईगर रिजर्व, पन्ना को हस्तांतरित किये जाने के संबंध में कार्यालयीन पत्र क्रमांक 104/री.कले./2022 छतरपुर दिनांक 08/08/2022 द्वारा तहसीलदार तहसील विजावर जिला छतरपुर से जांच प्रतिवेदन अनुविभागीय अधिकारी(रा०) विजावर के माध्यम से भगाया गया।

नायब तहसीलदार देवरा तहसील विजावर द्वारा अपने जांच प्रकरण क्रमांक 0130/बी-121/2022-23 प्रतिवेदन दिनांक 23/11/2022 एवं अनुविभागीय अधिकारी(रा०) विजावर ने प्रकरण क्रमांक 1691/बी-121/2022-23 दिनांक 23/11/2022 एवं 12/12/2022 से प्रकरण में प्रतिवेदित किया है कि,

SR	ग्राम	हस्तांतरण हेतु प्रस्तावित रकवा (hect)	कुल किता	हस्तान्तरण योग्य पाया रकवा (hect)	नॉईयत
1	डुगरिया	42.221	14	39.507	बंजर
2	घुघरी	129.319	68	126.29	बंजर
3	कदवारा	772.205	164	690.613	बंजर
4	बसुधा	321.927	55	94.462	बंजर
5	ककरा	82.678	113	80.256	बंजर
6	नेगुवा	975.15	329	839.591	बंजर
7	पाठापुर	68.017	155	45.570	बंजर
TOTAL -		2391.517	898	1916.289	

उपसंचालक, पन्ना टाईगर रिजर्व, पन्ना को आवंटित किये जाने हेतु प्रस्तावित किया गया है। हस्तांतरण हेतु प्रस्तावित भूमि की सूची, खसरा नकलें, रा०नि० हत्का पटवारी प्रतिवेदन, नक्शा प्रेषित किया गया, प्रकरण का अवलोकन किया गया। खसरा जिनका विवरण निम्नांकित है:-

अन्वे. खंड, के.वे.लि.प.प्र. भोपाल
Inv. Divin., KBLPA, BHOPAL

ग्राम-डुगरिया शासकीय भूमि का विवरण:-



SN	खसरा नं०	क्षेत्रफल हे०	प्रकार	नीचियत
1	16/1/3	1.162	शासकीय	बंजर
2	49	9.264	शासकीय	
3	50	7.542	शासकीय	
4	51	5.684	शासकीय	
5	10	0.04	शासकीय	बंजर
6	11/1/2002	1.226	शासकीय	बंजर
7	22	0.02	शासकीय	बंजर
8	37	0.299	शासकीय	बंजर
9	41	0.081	शासकीय	बंजर
10	42	0.817	शासकीय	बंजर
11	44/4	5.926	शासकीय	बंजर
12	45/1	2.023	शासकीय	बंजर
13	47/7	5.362	शासकीय	बंजर
14	48	0.061	शासकीय	बंजर
TOTAL-		39.507		

ग्राम - घुघरी शासकीय भूमि का विवरण:-

SN	खसरा नं०	क्षेत्रफल हे०	प्रकार	नीचियत
1	167/1	0.064	शासकीय	बंजर
2	102	0.146	शासकीय	बंजर
3	107	0.072	शासकीय	बंजर
4	12	17.341	शासकीय	बंजर
5	129	0.033	शासकीय	बंजर
6	129	0.033	शासकीय	बंजर
7	131	0.040	शासकीय	बंजर
8	133	2.566	शासकीय	बंजर
9	135/2	0.016	शासकीय	बंजर
10	136	0.045	शासकीय	बंजर
11	138	0.085	शासकीय	बंजर
12	154	0.061	शासकीय	बंजर
13	178/3	0.405	शासकीय	बंजर
14	180/10	0.304	शासकीय	बंजर
15	180/2	0.547	शासकीय	बंजर
16	180/3	0.061	शासकीय	बंजर
17	180/4	0.405	शासकीय	बंजर
18	180/5	0.507	शासकीय	बंजर
19	185/1	11.953	शासकीय	बंजर
20	185/2	0.360	शासकीय	बंजर
21	185/4	0.263	शासकीय	बंजर
22	185/5	0.121	शासकीय	बंजर
23	185/6	0.878	शासकीय	बंजर

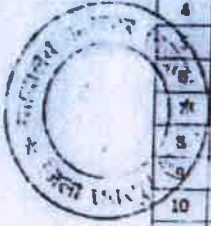
अधिसूची अभियंता
Executive Engineer
अन्वे. खंड, के. वे. लि. पो. भोपाल
Inv. Divin., KBLP



24	185/7	1.214	शासकीय	बंजर
25	185/8	1.314	शासकीय	बंजर
26	186/1	5.778	शासकीय	बंजर
27	186/10	0.405	शासकीय	बंजर
28	186/13	0.575	शासकीय	बंजर
29	186/14	0.370	शासकीय	बंजर
30	186/2	0.870	शासकीय	बंजर
31	186/22	0.769	शासकीय	बंजर
32	186/3	1.173	शासकीय	बंजर
33	186/7	1.133	शासकीय	बंजर
34	186/8	0.433	शासकीय	बंजर
35	186/9	0.405	शासकीय	बंजर
36	197/1	18.595	शासकीय	बंजर
37	198/2	0.487	शासकीय	बंजर
38	221	14.606	शासकीय	बंजर
39	240	0.028	शासकीय	बंजर
40	26/3	0.259	शासकीय	बंजर
41	26/5	0.486	शासकीय	बंजर
42	27	0.040	शासकीय	बंजर
43	30	0.316	शासकीय	बंजर
44	338	0.028	शासकीय	बंजर
45	34/1	17.632	शासकीय	बंजर
46	35	0.158	शासकीय	बंजर
47	36	0.429	शासकीय	बंजर
48	37	0.009	शासकीय	बंजर
49	38	0.397	शासकीय	बंजर
50	39	0.109	शासकीय	बंजर
51	40	1.761	शासकीय	बंजर
52	41	0.380	शासकीय	बंजर
53	42	2.084	शासकीय	बंजर
54	43	0.518	शासकीय	बंजर
55	45	0.040	शासकीय	बंजर
56	47	4.205	शासकीय	बंजर
57	48/1	4.569	शासकीय	बंजर
58	49	7.551	शासकीय	बंजर
59	50/1	0.239	शासकीय	बंजर
60	50/2	0.282	शासकीय	बंजर
61	62	0.146	शासकीय	बंजर
62	73	0.065	शासकीय	बंजर
63	84	0.186	शासकीय	बंजर
64	85	0.049	शासकीय	बंजर
65	88	0.024	शासकीय	बंजर
66	90	0.029	शासकीय	बंजर
67	91	0.032	शासकीय	बंजर
68	99	0.287	शासकीय	बंजर
TOTAL -		126.29		

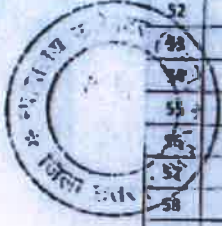
आधेरीसा अभियंता
Executive Engineer
अन्वे, खंड, के.वे.लि.प. प्रा. भोपाल
Inv. Divin., KBLPA, Bhopal

क्र.सं.	खण्ड नं०	क्षेत्रफल हे०	प्रकार	नीचवत
1	15	0.77	शासकीय	बंजर
2	35	9.497	शासकीय	बंजर



3	37	5.19	शासकीय	बंजर
4	38	0.1	शासकीय	बंजर
5	39/1	0.21	शासकीय	बंजर
6	45	0.19	शासकीय	बंजर
7	75	1.12	शासकीय	बंजर
8	423	15.772	शासकीय	बंजर
9	424	22.186	शासकीय	बंजर
10	425/6	2.381	शासकीय	बंजर
11	427	0.149	शासकीय	बंजर
12	432	0.297	शासकीय	बंजर
13	103	0.364	शासकीय	बंजर
14	104	0.721	शासकीय	बंजर
15	105	0.04	शासकीय	बंजर
16	106	0.425	शासकीय	बंजर
17	111	0.737	शासकीय	बंजर
18	112	0.526	शासकीय	बंजर
19	113	0.287	शासकीय	बंजर
20	123	0.741	शासकीय	बंजर
21	125	0.494	शासकीय	बंजर
22	128	4.083	शासकीय	बंजर
23	130	21.086	शासकीय	बंजर
24	131	8.094	शासकीय	बंजर
25	132/4	0.405	शासकीय	बंजर
26	133	0.024	शासकीय	बंजर
27	136	0.093	शासकीय	बंजर
28	138/1	0.841	शासकीय	बंजर
29	139	0.02	शासकीय	बंजर
30	141	0.016	शासकीय	बंजर
31	142	0.081	शासकीय	बंजर
32	144	0.061	शासकीय	बंजर
33	155	0.045	शासकीय	बंजर
34	158	0.02	शासकीय	बंजर
35	166	0.036	शासकीय	बंजर
36	17	18.971	शासकीय	बंजर
37	173/1	3.617	शासकीय	बंजर
38	173/2	3.792	शासकीय	बंजर
39	174	0.963	शासकीय	बंजर
40	175	4.521	शासकीय	बंजर
41	18	12.877	शासकीय	बंजर
42	181/3	0.733	शासकीय	बंजर
43	187	0.421	शासकीय	बंजर
44	19	20.234	शासकीय	बंजर
45	193	0.028	शासकीय	बंजर
46	199	0.045	शासकीय	बंजर
47	20/1	24.806	शासकीय	बंजर
48	201	0.081	शासकीय	बंजर
49	203	0.417	शासकीय	बंजर
50	205/1/1/2	7.02	शासकीय	बंजर
51	205/1/2	0.405	शासकीय	बंजर

अध्यापक अभियंता
 Executive Engineer
 अन्व. खंड, कं. वे. लि. प. प्र. विभाग
 Inv. Divin., KBLPA, BHOPAL



52	207	0.239	शासकीय	बंजर
53	208	0.093	शासकीय	बंजर
54	209	0.17	शासकीय	बंजर
55	21	25.292	शासकीय	बंजर
56	210	0.113	शासकीय	बंजर
57	211	0.081	शासकीय	बंजर
58	212	0.113	शासकीय	बंजर
59	213	0.142	शासकीय	बंजर
60	214	0.263	शासकीय	बंजर
61	219	0.061	शासकीय	बंजर
62	22	25.292	शासकीय	बंजर
63	220/1	0.219	शासकीय	बंजर
64	221	0.105	शासकीय	बंजर
65	228	0.105	शासकीय	बंजर
66	229	0.036	शासकीय	बंजर
67	23	13.524	शासकीय	बंजर
68	230	0.142	शासकीय	बंजर
69	238	0.486	शासकीय	बंजर
70	239	0.185	शासकीय	बंजर
71	24	16.187	शासकीय	बंजर
72	241	0.186	शासकीय	बंजर
73	245/3	0.174	शासकीय	बंजर
74	246	0.146	शासकीय	बंजर
75	25	20.715	शासकीय	बंजर
76	26	8.976	शासकीय	बंजर
77	262	0.202	शासकीय	बंजर
78	263	0.113	शासकीय	बंजर
79	264	0.105	शासकीय	बंजर
80	265	0.15	शासकीय	बंजर
81	266/2	0.344	शासकीय	बंजर
82	266/5	0.332	शासकीय	बंजर
83	266/6	0.372	शासकीय	बंजर
84	267/1/2/2	0.991	शासकीय	बंजर
85	27	1.854	शासकीय	बंजर
86	277	0.178	शासकीय	बंजर
87	28	12.026	शासकीय	बंजर
88	25	0.522	शासकीय	बंजर
89	292	0.607	शासकीय	बंजर
90	30	13.868	शासकीय	बंजर
91	31	30.638	शासकीय	बंजर
92	32	20.234	शासकीय	बंजर
93	33	16.187	शासकीय	बंजर
94	332/2	0.405	शासकीय	बंजर
95	334	0.725	शासकीय	बंजर
96	336/2	0.202	शासकीय	बंजर
97	338/2	0.202	शासकीय	बंजर
98	339/2	0.405	शासकीय	बंजर
99	34	20.234	शासकीय	बंजर
100	340	0.64	शासकीय	बंजर
101	35	20.234	शासकीय	बंजर
102	352	2.1	शासकीय	बंजर
103	353	2.436	शासकीय	बंजर
104	354	19.02	शासकीय	बंजर

अधिशारी अफिसर
Executive Engineer
अन्वे. खंड, क्षेत्रीय विभाग
nv. Division



105	355/1	9.142	शासकीय	बंजर
106	355/2	0.951	शासकीय	बंजर
107	355	10.242	शासकीय	बंजर
108	357	2.783	शासकीय	बंजर
109	360	0.008	शासकीय	बंजर
110	361	0.761	शासकीय	बंजर
111	362	0.202	शासकीय	बंजर
112	363	0.016	शासकीय	बंजर
113	364	0.239	शासकीय	बंजर
114	365	0.251	शासकीय	बंजर
115	366	0.696	शासकीय	बंजर
116	368	0.186	शासकीय	बंजर
117	370	0.231	शासकीय	बंजर
118	371	0.364	शासकीय	बंजर
119	372	0.024	शासकीय	बंजर
120	382	0.235	शासकीय	बंजर
121	385	0.069	शासकीय	बंजर
122	386	0.016	शासकीय	बंजर
123	388/1	0.441	शासकीय	बंजर
124	391	0.061	शासकीय	बंजर
125	397	0.454	शासकीय	बंजर
126	398	0.405	शासकीय	बंजर
127	399/1	0.202	शासकीय	बंजर
128	40	19.744	शासकीय	बंजर
129	400/2	0.202	शासकीय	बंजर
130	41	20.134	शासकीय	बंजर
131	42	16.187	शासकीय	बंजर
132	420/7/1	1.289	शासकीय	बंजर
133	422	23.653	शासकीय	बंजर
134	43	25.292	शासकीय	बंजर
135	44	9.087	शासकीय	बंजर
136	48	0.035	शासकीय	बंजर
137	49	1.38	शासकीय	बंजर
138	51	11.7	शासकीय	बंजर
139	52	0.454	शासकीय	बंजर
140	53	0.394	शासकीय	बंजर
141	54	0.012	शासकीय	बंजर
142	76	14.039	शासकीय	बंजर
143	77	12.14	शासकीय	बंजर
144	78	12.998	शासकीय	बंजर
145	79	0.21	शासकीय	बंजर
146	80	0.405	शासकीय	बंजर
147	81	0.194	शासकीय	बंजर
148	82	0.077	शासकीय	बंजर
149	83	0.065	शासकीय	बंजर
150	84	0.17	शासकीय	बंजर
151	85	0.085	शासकीय	बंजर
152	86	0.129	शासकीय	बंजर
153	87	0.024	शासकीय	बंजर
154	88	0.206	शासकीय	बंजर
155	89	0.417	शासकीय	बंजर
156	90	0.421	शासकीय	बंजर
157	91	0.19	शासकीय	बंजर
158	92	0.121	शासकीय	बंजर
159	95	0.539	शासकीय	बंजर

अधिसासी अभियंता
Executive Engineer
अन्वे. खंड, के.वे. लि. प्र.
Inv. Divin., KBLPA, Bhatnagar

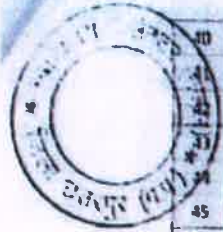


160	96	0.129	शासकीय	बंजर
161	98	0.097	शासकीय	बंजर
162	68	9	शासकीय	बंजर
163	132/1	8.013	शासकीय	बंजर
164	99	0.198	शासकीय	बंजर
TOTAL-		690.613		

ग्राम - बसुमा शासकीय भूमि का विवरण:-

SR	खसरा नं०	क्षेत्रफल (0)	मद	नीहयत
1	100	0.175	शासकीय	बंजर
2	104	0.446	शासकीय	बंजर
3	105	0.226	शासकीय	बंजर
4	115	2.764	शासकीय	बंजर
5	121	5.184	शासकीय	बंजर
6	43	0.942	शासकीय	बंजर
7	89	6.51	शासकीय	बंजर
8	92	0.305	शासकीय	बंजर
9	106	0.59	शासकीय	बंजर
10	116	1.727	शासकीय	बंजर
11	117	0.012	शासकीय	बंजर
12	119/1	5.455	शासकीय	बंजर
13	119/2	1.038	शासकीय	बंजर
14	123/1	0.156	शासकीय	बंजर
15	124/1	5.229	शासकीय	बंजर
16	124/2	0.25	शासकीय	बंजर
17	124/3	0.054	शासकीय	बंजर
18	124/4	1.905	शासकीय	बंजर
19	125	1.845	शासकीय	बंजर
20	126	0.057	शासकीय	बंजर
21	127	0.841	शासकीय	बंजर
22	128	6.54	शासकीय	बंजर
23	130	1.676	शासकीय	बंजर
24	131	0.016	शासकीय	बंजर
25	132	0.012	शासकीय	बंजर
26	133	0.053	शासकीय	बंजर
27	134	2.278	शासकीय	बंजर
28	135/1/1	13.209	शासकीय	बंजर
29	135/1/2	0.17	शासकीय	बंजर
30	135/1/3	0.21	शासकीय	बंजर
31	135/1/4	0.607	शासकीय	बंजर
32	135/3	1.594	शासकीय	बंजर
33	137/2	7.089	शासकीय	बंजर
34	139	6.195	शासकीय	बंजर
35	140	0.049	शासकीय	बंजर
36	18/1/2	0.121	शासकीय	बंजर
37	32	0.065	शासकीय	बंजर
38	46/1	1.619	शासकीय	बंजर
39	47/1/1	14.345	शासकीय	बंजर

अधिसारी अभियंता
Executive Engineer
अन्वे, खंड, के.के.सि.प. प्रभाग
Inv. Divin., KBLPA, BULO PAI



40	48/1/3	0.942	शासकीय	बंजर
	49/1	0.85	शासकीय	बंजर
	54	0.011	शासकीय	बंजर
	60	0.014	शासकीय	बंजर
	64	0.04	शासकीय	बंजर
45	67	0.012	शासकीय	बंजर
46	69/1	0.15	शासकीय	बंजर
47	69/2	0.04	शासकीय	बंजर
48	70	0.008	शासकीय	बंजर
49	71	0.037	शासकीय	बंजर
50	72	0.159	शासकीय	बंजर
51	73	0.04	शासकीय	बंजर
52	74	0.04	शासकीय	बंजर
53	75	0.202	शासकीय	बंजर
54	76	0.065	शासकीय	बंजर
55	77	0.191	शासकीय	बंजर
TOTAL-		94.462		

घाम - ककस शासकीय भूमि का विवरण:-

SR	खसरा नं०	क्षेत्रफल हे०	मद	नीडवत
1	162	0.575	शासकीय	बंजर
2	176	0.491	शासकीय	बंजर
3	179	0.292	शासकीय	बंजर
4	234	1.190	शासकीय	बंजर
5	235	2.497	शासकीय	बंजर
6	236	5.527	शासकीय	बंजर
7	237	1.150	शासकीय	बंजर
8	238	1.110	शासकीय	बंजर
9	240	2.330	शासकीय	बंजर
10	293	0.321	शासकीय	बंजर
11	50	2.251	शासकीय	बंजर
12	9	7.320	शासकीय	बंजर
13	104	0.243	शासकीय	बंजर
14	107/1	2.217	शासकीय	बंजर
15	118	0.514	शासकीय	बंजर
16	121	0.036	शासकीय	बंजर
17	122	0.012	शासकीय	बंजर
18	124	0.020	शासकीय	बंजर
19	127	0.032	शासकीय	बंजर
20	129	0.024	शासकीय	बंजर
21	130	0.077	शासकीय	बंजर
22	132	0.012	शासकीय	बंजर
23	133	0.028	शासकीय	बंजर
24	135	0.020	शासकीय	बंजर
25	136	0.020	शासकीय	बंजर
26	137	0.049	शासकीय	बंजर
27	138	0.045	शासकीय	बंजर

अधिसारी अभियंता
Executive Engineer
अन्वे, खंड, कें. वे. नि. म. प्र.
Inv. Divin., KBLPA, B.



28	113	0.016	शासकीय	बजर
29	110	0.036	शासकीय	बजर
30	111/1	0.131	शासकीय	बजर
31	112/1	0.388	शासकीय	बजर
32	113/1	0.886	शासकीय	बजर
33	114	0.721	शासकीय	बजर
34	115	0.049	शासकीय	बजर
35	116	0.073	शासकीय	बजर
36	117	2.185	शासकीय	बजर
37	118/1	0.421	शासकीय	बजर
38	119/2	0.421	शासकीय	बजर
39	120	0.097	शासकीय	बजर
40	121	0.012	शासकीय	बजर
41	122	0.434	शासकीय	बजर
42	123	0.100	शासकीय	बजर
43	124	0.102	शासकीय	बजर
44	125	0.220	शासकीय	बजर
45	126/1	0.117	शासकीय	बजर
46	127/1	0.539	शासकीय	बजर
47	128	0.024	शासकीय	बजर
48	129/1	0.190	शासकीय	बजर
49	130/2	0.202	शासकीय	बजर
50	131	0.421	शासकीय	बजर
51	132/1	1.035	शासकीय	बजर
52	133	0.379	शासकीय	बजर
53	134/1	2.047	शासकीय	बजर
54	135	0.093	शासकीय	बजर
55	136	0.069	शासकीय	बजर
56	137	0.819	शासकीय	बजर
57	138	0.069	शासकीय	बजर
58	139	0.594	शासकीय	बजर
59	140	0.677	शासकीय	बजर
60	141	0.358	शासकीय	बजर
61	142	0.571	शासकीय	बजर
62	143	0.789	शासकीय	बजर
63	144	0.547	शासकीय	बजर
64	145	0.668	शासकीय	बजर
65	146	4.035	शासकीय	बजर
66	147	0.571	शासकीय	बजर
67	148	0.591	शासकीय	बजर
68	149	0.117	शासकीय	बजर
69	150/1	6.827	शासकीय	बजर
70	151	0.259	शासकीय	बजर
71	152/1	0.348	शासकीय	बजर
72	153	0.324	शासकीय	बजर
73	154	0.433	शासकीय	बजर
74	155	0.332	शासकीय	बजर
75	156	0.709	शासकीय	बजर

अधीकारी अभियंता
Executive Engineer
अन्वे खंड, के.व्हे.लि.प.प्रा.
Inv. Divin., KBLPA, B...

१५

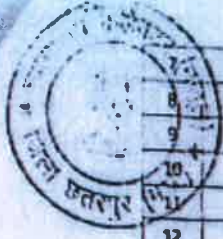


76	210/1	0.095	शासकीय	बंजर
77	211	0.360	शासकीय	बंजर
	212	0.124	शासकीय	बंजर
	213	0.247	शासकीय	बंजर
	215	0.194	शासकीय	बंजर
81	216	0.235	शासकीय	बंजर
82	217	0.146	शासकीय	बंजर
83	218	0.174	शासकीय	बंजर
84	219	0.239	शासकीय	बंजर
85	220	0.348	शासकीय	बंजर
86	221	0.991	शासकीय	बंजर
87	222	0.391	शासकीय	बंजर
88	223	0.005	शासकीय	बंजर
89	225	0.039	शासकीय	बंजर
90	227	0.385	शासकीय	बंजर
91	239/1	5.243	शासकीय	बंजर
92	24	0.032	शासकीय	बंजर
93	27	0.028	शासकीय	बंजर
94	28	0.028	शासकीय	बंजर
95	29	0.049	शासकीय	बंजर
96	292	0.000	शासकीय	बंजर
97	37	0.016	शासकीय	बंजर
98	38	0.028	शासकीय	बंजर
99	49/1	6.205	शासकीय	बंजर
100	60/7	0.607	शासकीय	बंजर
101	60/9	0.607	शासकीय	बंजर
102	61	0.757	शासकीय	बंजर
103	62	0.498	शासकीय	बंजर
104	68/1	0.287	शासकीय	बंजर
105	68/2	0.198	शासकीय	बंजर
106	69	0.384	शासकीय	बंजर
107	70/6	0.202	शासकीय	बंजर
108	71	0.117	शासकीय	बंजर
109	73/1	0.651	शासकीय	बंजर
110	74	0.371	शासकीय	बंजर
111	75/1	0.743	शासकीय	बंजर
112	77	0.049	शासकीय	बंजर
113	91	0.154	शासकीय	बंजर
TOTAL-		80.256		

ग्राम - नेमुवा शासकीय भूमि का विवरण-

SR	खसरा नं०	क्षेत्रफल हे०	भर	नीचवत
1	17	0.920	शासकीय	बंजर
2	18	4.850	शासकीय	बंजर
3	19	3.320	शासकीय	बंजर
4	199	5.223	शासकीय	बंजर
5	200	0.024	शासकीय	बंजर
6	21	3.822	शासकीय	बंजर

अधिसारो अभियंता
Executive Engineer
अन्व. खंड, को.पे. वि. प्र.
Inv. Divin, KBLPA



8	269		9.550	शासकीय	बजर
9	272		1.436	शासकीय	बजर
10	314		2.650	शासकीय	बजर
11	33		4.735	शासकीय	बजर
12	347		1.360	शासकीय	बजर
13	351		6.743	शासकीय	बजर
14	370		20.612	शुभकीय	बजर
15	371		1.270	शासकीय	बजर
16	378		7.159	शासकीय	बजर
17	52		0.514	शासकीय	बजर
18	61		0.943	शासकीय	बजर
19	79		0.636	शासकीय	बजर
20	80		1.528	शासकीय	बजर
21	81		2.842	शासकीय	बजर
22	101		0.093	शासकीय	बजर
23	102/1		0.632	शासकीय	बजर
24	102/2		0.405	शासकीय	बजर
25	104		0.202	शासकीय	बजर
26	105/1		0.882	शासकीय	बजर
27	105/2		0.202	शासकीय	बजर
28	106		0.231	शासकीय	बजर
29	107/2		1.254	शासकीय	बजर
30	107/4		0.202	शासकीय	बजर
31	109		0.429	शासकीय	बजर
32	110		0.089	शासकीय	बजर
33	112		0.101	शासकीय	बजर
34	116		0.049	शासकीय	बजर
35	126		0.121	शासकीय	बजर
36	127		0.429	शासकीय	बजर
37	128		0.673	शासकीय	बजर
38	130		0.016	शासकीय	बजर
39	134		0.036	शासकीय	बजर
40	135		0.024	शासकीय	बजर
41	138		0.077	शासकीय	बजर
42	140		0.024	शासकीय	बजर
43	144		0.324	शासकीय	बजर
44	147		0.032	शासकीय	बजर
45	149		0.024	शासकीय	बजर
46	154/1		0.081	शासकीय	बजर
47	158/1		0.413	शासकीय	बजर
48	158/3		0.384	शासकीय	बजर
49	159/1		1.562	शासकीय	बजर
50	160/1		1.011	शासकीय	बजर
51	160/2		0.405	शासकीय	बजर
52	161/2		0.275	शासकीय	बजर
53	162		0.020	शासकीय	बजर
54	163/5		0.202	शासकीय	बजर
55	164		0.405	शासकीय	बजर
	165/2		0.162	शासकीय	बजर

अधिसारी अभि
Executive Engineer
अन्वे. खंड. के. वे. लि. प.
Inv. Divin., KBLPA.



16	165/3	0.221	शासकीय	बजर
17	165/4	0.210	शासकीय	बजर
18	165/5	0.121	शासकीय	बजर
19	165/6	0.291	शासकीय	बजर
20	165/7	0.242	शासकीय	बजर
21	166	0.057	शासकीय	बजर
22	167	0.032	शासकीय	बजर
23	170	0.109	शासकीय	बजर
24	171	0.020	शासकीय	बजर
25	173/1	0.101	शासकीय	बजर
26	173/2	0.193	शासकीय	बजर
27	173/3	0.081	शासकीय	बजर
28	173/4	0.142	शासकीय	बजर
29	173/5	0.170	शासकीय	बजर
30	173/6	0.235	शासकीय	बजर
31	174/1	0.352	शासकीय	बजर
32	174/2	0.061	शासकीय	बजर
33	175/1	0.129	शासकीय	बजर
34	176	1.478	शासकीय	बजर
35	177	0.376	शासकीय	बजर
36	178	0.498	शासकीय	बजर
37	180	0.210	शासकीय	बजर
38	181	0.534	शासकीय	बजर
39	182	0.219	शासकीय	बजर
40	183	0.737	शासकीय	बजर
41	184	0.926	शासकीय	बजर
42	185	2.987	शासकीय	बजर
43	186	0.336	शासकीय	बजर
44	187	0.971	शासकीय	बजर
45	188/1	0.171	शासकीय	बजर
46	189/1	0.198	शासकीय	बजर
47	189/2	0.085	शासकीय	बजर
48	190	0.162	शासकीय	बजर
49	191	0.206	शासकीय	बजर
50	192/1	0.129	शासकीय	बजर
51	192/2	0.081	शासकीय	बजर
52	193/1	0.059	शासकीय	बजर
53	193/2	0.081	शासकीय	बजर
54	194	0.206	शासकीय	बजर
55	195/12	0.142	शासकीय	बजर
56	195/15	0.709	शासकीय	बजर
57	195/2	0.498	शासकीय	बजर
58	195/4	0.618	शासकीय	बजर
59	195/5	0.201	शासकीय	बजर
60	195/6	0.201	शासकीय	बजर
61	195/7	0.316	शासकीय	बजर
62	195/8	0.445	शासकीय	बजर
63	195/9	0.162	शासकीय	बजर
64	197/10	0.324	शासकीय	बजर

अधिशारी अभियंता
Executive Engineer
अन्व. खंड, के.वे.लि.प. भोपाल
Inv. Divin., KBLPA, BHO PAL



105	197/11	0.364	शासकीय	बंजर
106	197/12	0.089	शासकीय	बंजर
107	197/13	0.065	शासकीय	बंजर
108	197/4	0.425	शासकीय	बंजर
109	197/5	0.263	शासकीय	बंजर
110	197/6	0.526	शासकीय	बंजर
111	197/7	0.162	शासकीय	बंजर
112	198/10	0.081	शासकीय	बंजर
113	198/3	0.308	शासकीय	बंजर
114	198/4	1.700	शासकीय	बंजर
115	198/5	0.890	शासकीय	बंजर
116	198/6	0.202	शासकीय	बंजर
117	198/7	0.162	शासकीय	बंजर
118	198/9	0.081	शासकीय	बंजर
119	20	18.433	शासकीय	बंजर
120	204	0.527	शासकीय	बंजर
121	205/1	0.526	शासकीय	बंजर
122	205/2	0.121	शासकीय	बंजर
123	205/3	0.101	शासकीय	बंजर
124	206	0.061	शासकीय	बंजर
125	207	0.486	शासकीय	बंजर
126	209	0.109	शासकीय	बंजर
127	210	0.081	शासकीय	बंजर
128	215	0.061	शासकीय	बंजर
129	22	9.793	शासकीय	बंजर
130	220	0.704	शासकीय	बंजर
131	223	0.016	शासकीय	बंजर
132	224	0.032	शासकीय	बंजर
133	226	0.016	शासकीय	बंजर
134	227	0.016	शासकीय	बंजर
135	229	0.032	शासकीय	बंजर
136	23/1	10.971	शासकीय	बंजर
137	23/2	0.364	शासकीय	बंजर
138	23/3	0.364	शासकीय	बंजर
139	234	0.045	शासकीय	बंजर
140	235	0.024	शासकीय	बंजर
141	237	0.028	शासकीय	बंजर
142	239	0.029	शासकीय	बंजर
143	24	1.348	शासकीय	बंजर
144	243	0.032	शासकीय	बंजर
145	244	0.413	शासकीय	बंजर
146	247	0.016	शासकीय	बंजर
147	248/1	7.422	शासकीय	बंजर
148	248/10	0.648	शासकीय	बंजर
149	248/12	0.344	शासकीय	बंजर
150	248/2	0.429	शासकीय	बंजर
151	248/3	0.121	शासकीय	बंजर
152	248/4	0.101	शासकीय	बंजर
153	248/5	0.518	शासकीय	बंजर

अधिकासी अभियंता
Executive Engineer
अन्वेषण, के.बे.लि.प. प्रभाग
Inv. Div., KBLPA, BIRGAON PAL



154	248/6	0.302	शासकीय	बंजर
155	248/7	0.121	शासकीय	बंजर
156	248/8	0.049	शासकीय	बंजर
157	248/9	0.040	शासकीय	बंजर
158	25	0.041	शासकीय	बंजर
159	251/2	0.162	शासकीय	बंजर
160	251/5	0.103	शासकीय	बंजर
161	251/6	0.162	शासकीय	बंजर
162	251	0.336	शासकीय	बंजर
163	255	14.696	शासकीय	बंजर
164	256	15.175	शासकीय	बंजर
165	257/1	27.276	शासकीय	बंजर
166	257/2	0.536	शासकीय	बंजर
167	257/4	0.283	शासकीय	बंजर
168	258/1	31.000	शासकीय	बंजर
169	258/2	0.283	शासकीय	बंजर
170	258/3	0.567	शासकीय	बंजर
171	258/4	0.445	शासकीय	बंजर
172	259	6.517	शासकीय	बंजर
173	26	0.105	शासकीय	बंजर
174	260	0.725	शासकीय	बंजर
175	261/2	0.506	शासकीय	बंजर
176	261/5	0.061	शासकीय	बंजर
177	261/6	0.061	शासकीय	बंजर
178	261/7	0.101	शासकीय	बंजर
179	262/1	9.012	शासकीय	बंजर
180	262/10	0.679	शासकीय	बंजर
181	262/11	0.121	शासकीय	बंजर
182	262/14	0.202	शासकीय	बंजर
183	262/15	0.506	शासकीय	बंजर
184	262/16	0.243	शासकीय	बंजर
185	262/17	0.061	शासकीय	बंजर
186	262/18	0.101	शासकीय	बंजर
187	262/7	0.049	शासकीय	बंजर
188	262/8	0.162	शासकीय	बंजर
189	262/9	0.202	शासकीय	बंजर
190	263	15.176	शासकीय	बंजर
191	264/1	15.472	शासकीय	बंजर
192	264/2	0.202	शासकीय	बंजर
193	264/3	0.142	शासकीय	बंजर
194	264/4	0.121	शासकीय	बंजर
195	264/5	0.142	शासकीय	बंजर
196	264/E	0.101	शासकीय	बंजर
197	264/7	0.101	शासकीय	बंजर
198	264/8	0.142	शासकीय	बंजर
199	265/1	7.668	शासकीय	बंजर
200	265/2	0.081	शासकीय	बंजर
201	266	2.298	शासकीय	बंजर
202	267	15.965	शासकीय	बंजर

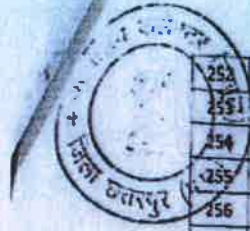
अधिशारी अभियंता
Executive Engineer
अन्वे. खंड, के. वे. लि. प. प्रा.
Inv. Divin., KBLPA, B.




203	27	6.819	शासकीय	बंजर
204	277	2.448	शासकीय	बंजर
205	278/1	8.098	शासकीय	बंजर
206	279	7.425	शासकीय	बंजर
207	28	0.049	शासकीय	बंजर
208	280/1	9.089	शासकीय	बंजर
209	280/2	0.344	शासकीय	बंजर
210	280/3	0.648	शासकीय	बंजर
211	280/4	0.668	शासकीय	बंजर
212	280/6	0.769	शासकीय	बंजर
213	281	12.290	शासकीय	बंजर
214	282	9.105	शासकीय	बंजर
215	283	8.094	शासकीय	बंजर
216	284	7.070	शासकीय	बंजर
217	285	13.347	शासकीय	बंजर
218	286	12.041	शासकीय	बंजर
219	287	16.187	शासकीय	बंजर
220	288	12.141	शासकीय	बंजर
221	289	22.055	शासकीय	बंजर
222	29	6.619	शासकीय	बंजर
223	290	12.141	शासकीय	बंजर
224	291	10.445	शासकीय	बंजर
225	292	8.094	शासकीय	बंजर
226	293	25.293	शासकीय	बंजर
227	294	12.141	शासकीय	बंजर
228	295	10.465	शासकीय	बंजर
229	296	6.426	शासकीय	बंजर
230	297	6.499	शासकीय	बंजर
231	298	4.047	शासकीय	बंजर
232	299	4.047	शासकीय	बंजर
233	300	4.022	शासकीय	बंजर
234	301	4.014	शासकीय	बंजर
235	302	5.954	शासकीय	बंजर
236	303	4.913	शासकीय	बंजर
237	304	15.816	शासकीय	बंजर
238	305/1	0.648	शासकीय	बंजर
239	308	0.016	शासकीय	बंजर
240	309	0.362	शासकीय	बंजर
241	31/1	9.809	शासकीय	बंजर
242	310/1	12.472	शासकीय	बंजर
243	315/1	0.485	शासकीय	बंजर
244	316	0.049	शासकीय	बंजर
245	317	0.813	शासकीय	बंजर
246	318	0.108	शासकीय	बंजर
247	319	0.105	शासकीय	बंजर
248	320	1.963	शासकीय	बंजर
249	321/1	0.611	शासकीय	बंजर
250	322/1	0.263	शासकीय	बंजर
251	325	0.045	शासकीय	बंजर

अध्यास आयोग
Executive Engineer
अन्वे. खंड, के. वे. लि. प. प्र.
Inv. Divin., KBLPA, B...

20/



252	326	0.073	शासकीय	बंजर
253	330	0.190	शासकीय	बंजर
254	331	0.684	शासकीय	बंजर
255	337/3	0.680	शासकीय	बंजर
256	348/4	0.471	शासकीय	बंजर
257	339/3	0.291	शासकीय	बंजर
258	340/3	0.290	शासकीय	बंजर
259	347/4	2.995	शासकीय	बंजर
260	344	0.825	शासकीय	बंजर
261	345	0.134	शासकीय	बंजर
262	346	1.125	शासकीय	बंजर
263	348	0.498	शासकीय	बंजर
264	352/1	8.092	शासकीय	बंजर
265	353	7.794	शासकीय	बंजर
266	354	0.615	शासकीय	बंजर
267	355	9.397	शासकीय	बंजर
268	356	22.258	शासकीय	बंजर
269	357/1	15.836	शासकीय	बंजर
270	357/2	1.521	शासकीय	बंजर
271	357/3	0.194	शासकीय	बंजर
272	357/4	0.534	शासकीय	बंजर
273	357/5	0.202	शासकीय	बंजर
274	357/7	0.527	शासकीय	बंजर
275	357/8	0.506	शासकीय	बंजर
276	357/9	0.579	शासकीय	बंजर
277	358	18.372	शासकीय	बंजर
278	359	0.162	शासकीय	बंजर
279	360	1.542	शासकीय	बंजर
280	361	0.070	शासकीय	बंजर
281	362	0.097	शासकीय	बंजर
282	363	9.648	शासकीय	बंजर
283	364	17.650	शासकीय	बंजर
284	365	6.965	शासकीय	बंजर
285	366	12.929	शासकीय	बंजर
286	367	0.140	शासकीय	बंजर
287	368	2.727	शासकीय	बंजर
288	369	7.091	शासकीय	बंजर
289	37/1	12.359	शासकीय	बंजर
290	37/10	0.243	शासकीय	बंजर
291	37/12	0.729	शासकीय	बंजर
292	37/13	0.304	शासकीय	बंजर
293	37/14	0.243	शासकीय	बंजर
294	37/15	0.121	शासकीय	बंजर
295	37/18	0.445	शासकीय	बंजर
296	37/4	0.073	शासकीय	बंजर
297	37/6	0.043	शासकीय	बंजर
298	37/8	0.858	शासकीय	बंजर
299	38	0.304	शासकीय	बंजर
300	39/1	5.036	शासकीय	बंजर


 अधीक्षक अभियंता
 Executive Engineer
 अन्व. खंड, के. व्हे. लि. प. प्र.
 Inv. Divin., KBLPA, JALGAON

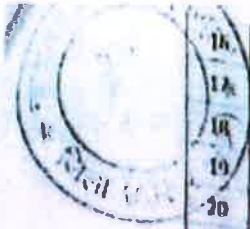


301	39/11	0.445	शासकीय	बंजर
302	39/12	0.202	शासकीय	बंजर
303	39/13	0.202	शासकीय	बंजर
304	39/14	0.263	शासकीय	बंजर
305	39/2	0.202	शासकीय	बंजर
306	39/3	0.042	शासकीय	बंजर
307	39/4	0.510	शासकीय	बंजर
308	39/5	0.652	शासकीय	बंजर
309	39/7	0.243	शासकीय	बंजर
310	39/8	0.445	शासकीय	बंजर
311	39/9	0.263	शासकीय	बंजर
312	40	0.065	शासकीय	बंजर
313	41	0.134	शासकीय	बंजर
314	42	0.894	शासकीय	बंजर
315	43	0.117	शासकीय	बंजर
316	44	0.028	शासकीय	बंजर
317	45	0.401	शासकीय	बंजर
318	56	0.243	शासकीय	बंजर
319	57/1	3.338	शासकीय	बंजर
320	57/3	0.405	शासकीय	बंजर
321	57/4	1.133	शासकीय	बंजर
322	59	0.482	शासकीय	बंजर
323	60	0.210	शासकीय	बंजर
324	82/1	0.769	शासकीय	बंजर
325	83/2/2	0.324	शासकीय	बंजर
326	83/4	0.324	शासकीय	बंजर
327	88	0.032	शासकीय	बंजर
329	95/1	0.251	शासकीय	बंजर
329	96	0.186	शासकीय	बंजर
TOTAL-		838.591		

ग्राम - पाठापुर शासकीय भूमि का विवरण-

SR	खसरा नं०	क्षेत्रफल (१०)	मह	संश्लेषण
1	1	2.106	शासकीय	बंजर
2	11	1.673	शासकीय	बंजर
3	111	0.100	शासकीय	बंजर
4	15	1.010	शासकीय	बंजर
5	16	0.200	शासकीय	बंजर
6	24	0.150	शासकीय	बंजर
7	243	0.554	शासकीय	बंजर
8	349	0.866	शासकीय	बंजर
9	37	0.040	शासकीय	बंजर
10	377	0.040	शासकीय	बंजर
11	38	0.093	शासकीय	बंजर
12	384	2.222	शासकीय	बंजर
13	39	0.117	शासकीय	बंजर
14	401	1.383	शासकीय	बंजर
15	409	0.324	शासकीय	बंजर

अधिसारी अभियंता
Executive Engineer
अन्व. खंड, के.वे.लि.प. नौपाल
Inv. Divin., KBLPA, BLDPAL

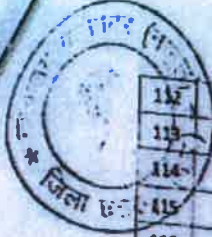


16	411			
17	41	0.729	शासकीय	बंजर
18	438	0.160	शासकीय	बंजर
19	439	1.074	शासकीय	बंजर
20	444	0.048	शासकीय	बंजर
21	45	0.040	शासकीय	बंजर
22	93	0.090	शासकीय	बंजर
23	94	0.100	शासकीय	बंजर
24	95	0.160	शासकीय	बंजर
25	101	0.931	शासकीय	बंजर
26	102	0.291	शासकीय	बंजर
27	103	0.275	शासकीय	बंजर
28	104	0.340	शासकीय	बंजर
29	107/1	0.231	शासकीय	बंजर
30	109	0.239	शासकीय	बंजर
31	110/1	0.210	शासकीय	बंजर
32	123	0.460	शासकीय	बंजर
33	121	0.040	शासकीय	बंजर
34	121	0.012	शासकीय	बंजर
35	125	0.040	शासकीय	बंजर
36	131	0.012	शासकीय	बंजर
37	135	0.009	शासकीय	बंजर
38	137	0.028	शासकीय	बंजर
39	152	0.045	शासकीय	बंजर
40	162	0.001	शासकीय	बंजर
41	168	0.009	शासकीय	बंजर
42	17	0.012	शासकीय	बंजर
43	171	0.148	शासकीय	बंजर
44	177	0.024	शासकीय	बंजर
45	178	0.154	शासकीय	बंजर
46	179	0.154	शासकीय	बंजर
47	181	0.008	शासकीय	बंजर
48	187	0.012	शासकीय	बंजर
49	189	0.049	शासकीय	बंजर
50	2	0.902	शासकीय	बंजर
51	20	0.094	शासकीय	बंजर
52	207	0.001	शासकीय	बंजर
53	201	0.120	शासकीय	बंजर
54	204	0.016	शासकीय	बंजर
55	207	0.008	शासकीय	बंजर
56	209	0.017	शासकीय	बंजर
57	21	0.011	शासकीय	बंजर
58	210	0.001	शासकीय	बंजर
59	211/1	0.071	शासकीय	बंजर
60	22	0.011	शासकीय	बंजर
61	21	0.008	शासकीय	बंजर
62	211/1	0.011	शासकीय	बंजर
63	211/2	0.227	शासकीय	बंजर
64	215/1	0.041	शासकीय	बंजर

अभिषेक अभियंता
Executive Engineer
अन्व. खंड, के. वे. लि. प. प्रा., भोपाल
Inv. Divin., KBLPA, BHOPAL

64	236/2	0.146	शासकीय	बंजर
65	236/3	0.607	शासकीय	बंजर
66	236/4	0.202	शासकीय	बंजर
67	236/5	0.101	शासकीय	बंजर
68	240/1	0.040	शासकीय	बंजर
69	248	0.229	शासकीय	बंजर
70	249	0.016	शासकीय	बंजर
71	250/3	0.461	शासकीय	बंजर
72	251/2	0.405	शासकीय	बंजर
73	252	0.210	शासकीय	बंजर
74	253	0.069	शासकीय	बंजर
75	254	0.543	शासकीय	बंजर
76	255	0.032	शासकीय	बंजर
77	257/1	0.081	शासकीय	बंजर
78	257/2	0.024	शासकीय	बंजर
79	260/1	0.227	शासकीय	बंजर
80	261/4	0.348	शासकीय	बंजर
81	264	0.153	शासकीय	बंजर
82	265/1	0.506	शासकीय	बंजर
83	265/3	0.125	शासकीय	बंजर
84	267/2	0.129	शासकीय	बंजर
85	268	0.016	शासकीय	बंजर
86	269	0.085	शासकीय	बंजर
87	270	0.049	शासकीय	बंजर
88	271	0.012	शासकीय	बंजर
89	277	0.093	शासकीय	बंजर
90	283	0.174	शासकीय	बंजर
91	288	0.356	शासकीय	बंजर
92	290/1	0.287	शासकीय	बंजर
93	293/2	0.231	शासकीय	बंजर
94	295	0.061	शासकीय	बंजर
95	297	0.020	शासकीय	बंजर
96	3	0.040	शासकीय	बंजर
97	302	0.008	शासकीय	बंजर
98	303	0.142	शासकीय	बंजर
99	332	0.020	शासकीय	बंजर
100	335	0.159	शासकीय	बंजर
101	34	0.045	शासकीय	बंजर
102	341	0.032	शासकीय	बंजर
103	348	0.121	शासकीय	बंजर
104	359/2	0.178	शासकीय	बंजर
105	36	0.069	शासकीय	बंजर
106	391/2	0.061	शासकीय	बंजर
107	391/4	0.202	शासकीय	बंजर
108	393/1	0.336	शासकीय	बंजर
109	393/2	0.040	शासकीय	बंजर
110	393/3	0.405	शासकीय	बंजर
111	394	0.085	शासकीय	बंजर

अधिसूची अभियंता
Executive Engineer
अन्व. खंड, के.वे.लि.प.प्रा.
Inv. Divin., KBLPA, BHOPAL



112	395	0.085	शासकीय	बंजर
113	398/2	0.065	शासकीय	बंजर
114	4	0.156	शासकीय	बंजर
115	400/1	0.227	शासकीय	बंजर
116	400/2	0.324	शासकीय	बंजर
117	400/3	0.743	शासकीय	बंजर
118	41	0.947	शासकीय	बंजर
119	414	0.641	शासकीय	बंजर
120	415	0.045	शासकीय	बंजर
121	416	0.028	शासकीय	बंजर
122	417	0.635	शासकीय	बंजर
123	418/1	2.908	शासकीय	बंजर
124	418/2	8.858	शासकीय	बंजर
125	419	0.028	शासकीय	बंजर
126	42	0.179	शासकीय	बंजर
127	421/1	0.393	शासकीय	बंजर
128	421/3	0.324	शासकीय	बंजर
129	421/4	0.971	शासकीय	बंजर
130	423	0.360	शासकीय	बंजर
131	426/1	0.477	शासकीय	बंजर
132	426/2	0.632	शासकीय	बंजर
133	427	0.324	शासकीय	बंजर
134	428	0.380	शासकीय	बंजर
135	429	0.324	शासकीय	बंजर
136	430	0.684	शासकीय	बंजर
137	431	0.987	शासकीय	बंजर
138	432	0.255	शासकीय	बंजर
139	433	0.433	शासकीय	बंजर
140	434	0.385	शासकीय	बंजर
141	435	0.135	शासकीय	बंजर
142	436	1.096	शासकीय	बंजर
143	437	0.129	शासकीय	बंजर
144	47	0.057	शासकीय	बंजर
145	48	0.032	शासकीय	बंजर
146	49	0.125	शासकीय	बंजर
147	51/3	0.121	शासकीय	बंजर
148	86/1	0.251	शासकीय	बंजर
149	86/2	0.243	शासकीय	बंजर
150	87	0.012	शासकीय	बंजर
151	88/2	0.146	शासकीय	बंजर
152	88/3	0.057	शासकीय	बंजर
153	91	0.304	शासकीय	बंजर
154	96	0.425	शासकीय	बंजर
155	97	0.057	शासकीय	बंजर
TOTAL-		45.570		

आधिसारी अभियंता
Executive Engineer

अन्वे. खंड, के.वे.लि.प.प्रा., भोपाल
Inv. Divin., KBLPA, BHOPAL

तहसीलदार देवरा तहसील बिजावर द्वारा प्रस्तावित उपरोक्त शासकीय भूमियों को उपसंचालक पन्ना टाईगर रिजर्व, पन्ना के नाम हस्तांतरित किये जाने के जांच प्रतिवेदन पर

अनुविभागीय अधिकारी(रा0) बिजावर द्वारा की गई अनुशंसा एवं नजूल अधिकारी छतरपुर द्वारा प्रतिवेदित तथा जिला नजूल निर्वर्तन समिति की बैठक दिनांक 12/12/2022 में लिये गये निर्णय के आधार पर म0प्र0 नजूल निर्वर्तन निर्देश,2020 दिनांक 24 सितम्बर,2020 से प्रभावशील प्रावधानों की अध्याय-दो की कण्डिका-16 व 17 के तहत उपरोक्त ग्रामों, रा0नि0मं0 देवरा तहसील बिजावर स्थित शासकीय भूमि (खसरावार नम्बर रकबा उपरोक्त में वर्णित है) पर कैन-बेतवा लिंक, राष्ट्रीय परियोजना से प्रभावित भूमि के एजन्ड में उपरोक्त शासकीय भूमि पन्ना टाईगर रिजर्व, पन्ना को निम्नांकित शर्तों के आधार पर आवंटित की जाती है।

तहसीलदार तहसील बिजावर को आदेशित किया जाता है कि आदेशानुसार भूमि का मौके पर सीमांकन कर, पत्थर गाड़कर चौहद्दी बताते हुये नाप कर कब्जा सौंपते हुये हस्तांतरित भूमि नक्शों में चिन्हित कर राजस्व अभिलेखों को अद्यतन करते हुये पालन प्रतिवेदन भेजना सुनिश्चित करें।

शर्त:-

- 1- विधायकित प्रयोजन से भूमि का उपयोग भिन्न प्रयोजन में नहीं किया जायेगा।
- 2- प्रश्नाधीन भूमि पर स्थित वृक्षों की कटाई की अनुमति सक्षम प्राधिकारी से ली जाना आवश्यक होगी।
- 3- निर्माण के पूर्व आवंटित को स्थानीय निकायों/विभागों से अनापत्ति प्रमाण-पत्र लेना आवश्यक होगा।
- 4- पर्यावरण प्रदूषण का पर्याप्त ध्यान रखा जाना आवश्यक होगा।
- 5- कलेक्टर या उसके प्रतिनिधि को भूमि का उपयोग के संबंध में प्रवेश करने एवं निरीक्षण करने का अधिकारी होगा।
- 6- मविष्य में भूमि का उपयोग विधायकित प्रयोजन पर न होने के कारण उस पर निर्मित अद्योसंरचना एवं सम्पत्ति पर म0प्र0 शासन राजस्व विभाग का स्वामित्व होगा, जिसके लिए कोई मुआवजा राशि देय नहीं होगी।
- 7- प्रस्तावित भूमि यदि मौके पर वन भूमि पाई जाती है तो आवेदक सक्षम प्राधिकारी की अनुमति के बगैर भूमि का उपदांग विधायकित प्रयोजन हेतु नहीं करेंगे।
- 8- आवंटित भूमि पर आवंटित को कब्जा प्राप्ति के 15 दिवस के अन्दर बाउण्ड्रीवाल/फैन्सिंग सहित विहित निर्माण कार्य प्रारंभ करना अनिवार्य होगा। उपरोक्त शर्तों का उल्लंघन होने पर आदेश स्वमेव शून्यवत हो जायेगा।

(सदीप जी.आर.)

कलेक्टर

बिजा-छतरपुर (म0प्र0)

पृ.क्र0 0029/अ-20(1)/भूमि-आवटन/नजूल/2022-23 छतरपुर, दिनांक 20/12/2022
प्रतिलिपि:-

- 1- प्रमुख सचिव, राजस्व विभाग, "मंत्रालय" बल्लम भवन, भोपाल।
- 2- क्षेत्र संचालक, पन्ना टाईगर रिजर्व, पन्ना।
- 3- उपसंचालक, पन्ना टाईगर रिजर्व, पन्ना।
- 4- कमिश्नर, सागर संभाग, सागर।
- 5- अनुविभागीय अधिकारी(रा0) बिजावर, जिला छतरपुर,म0प्र0 की ओर सूचनार्थ।
- 6- तहसीलदार तहसील बिजावर को पालनार्थ एवं आवश्यक कार्यवाही हेतु।

अनुविभागीय अधिकारी
Executive Engineer

अन्वे खंड, के.पे.लि.प.प्रा., भोपाल
Inv. Divin., KBLPA, BHOPAL

KBLP

कलेक्टर
जिला-छतरपुर (म0प्र0)
बिजा छतरपुर (म0प्र0)

न्यायालय कलेक्टर, जिला पन्ना मध्यप्रदेश

प्रकरण क्रमांक/0050/अ-20(3)

वर्ष 2022-2023

::आदेश::

पन्ना, दिनांक 19/01/2022



कार्यपालन यंत्री, जल संसाधन संभाग पन्ना के द्वारा डेन बेतवा लिंक परियोजना के डूब क्षेत्र से प्रभावित वन भूमि के बदले ग्राम कोनी तहसील पन्ना की शासकीय आराजी नंबर 1, 2, 3, 4, 6, 7, 8, 9, 10, 13, 15, 17, 23, 25, 27, 32, 34, 35, 37, 40, 42, 43, 44, 46, 47, 48, 49, 50, 51, 55, 57, 58, 59, 60, 61, 62, 63, 64, 66, 67, 68, 69, 70, 75, 78, 81, 83, 84, 92, 94, 95, 97, 99, 110, 111, 112, 117, 118, 119, 120, 121, 122, 123, 124, 125, 126, 127, 128, 129, 130, 131, 132, 133, 134, 135, 136, 137, 138, 139, 140, 152, 154, 157, 158, 164, 171, 178, 181, 185, 187, 188, 189, 190, 191, 192, 198, 199, 200, 201, 202, 203, 204, 205, 206, 207, 208, 209, 210, 211, 212, 213, 214, 215, 216, 217, 218, 219 रकबा क्रमशः 84.760, 17.880, 0.830, 2.290, 5.230, 0.850, 5.880, 1.550, 0.510, 1.640, 0.870, 0.510, 0.340, 0.400, 0.350, 13.740, 1.110, 0.880, 0.230, 1.210, 0.720, 0.900, 0.820, 0.230, 0.280, 11.830, 0.850, 0.360, 0.940, 2.440, 1.320, 0.290, 0.580, 1.300, 6.830, 52.380, 2.120, 193.840, 2.920, 70.600, 0.650, 3.550, 0.400, 8.760, 1.450, 0.050, 0.090, 0.010, 0.080, 0.120, 0.150, 1.070, 2.230, 0.250, 0.130, 0.480, 0.030, 0.060, 0.530, 0.300, 0.560, 0.420, 0.130, 0.930, 0.020, 5.000, 0.270, 0.500, 0.090, 0.200, 0.100, 0.100, 0.120, 0.060, 0.080, 0.120, 0.350, 0.200, 0.140, 0.150, 1.540, 1.330, 0.030, 0.020, 0.020, 0.050, 0.260, 0.050, 0.350, 0.110, 0.480, 0.430, 0.400, 0.230, 0.440, 0.050, 0.160, 0.140, 1.440, 0.100, 0.300, 0.400, 1.600, 84.590, 1.500, 4.900, 0.490, 79.930, 62.380, 21.580, 1.110, 2.720, 44.680, 0.100, 0.260, 0.050, 0.970, 48.530, 0.100 हे. भूमि कुल किता 119 कुल रकबा 884.380 हे. भूमि पन्ना टाईगर रिजर्व (वन विभाग) को आबंटित किय करने हेतु अनुरोध किया है।

तहसीलदार, पन्ना जिला पन्ना ने प्रतिवेदित किया है कि ग्राम कोनी तहसील पन्ना की शासकीय आराजी नंबर 1, 2, 3, 4, 6, 7, 8, 9, 10, 13, 15, 17, 23, 25, 27, 32, 34, 35, 36, 37, 40, 42, 43, 44, 46, 47, 48, 49, 50, 51, 55, 57, 58, 59, 60, 61, 62, 63, 64, 65, 66, 67, 68, 69, 70, 75, 78, 81, 83, 84, 92, 94, 95, 97, 99, 110, 111, 112, 117, 118, 120, 121, 122, 123, 124, 125, 126, 127, 128, 129, 130, 131, 132, 133, 134, 135, 136, 137, 138, 139, 140, 152, 154, 157, 158, 164, 171, 178, 181, 185, 187, 188, 189, 190, 191, 192, 198, 199, 200, 201, 202, 203, 204, 205, 206, 207, 208, 209, 210, 211, 213, 214, 215, 216, 217, 218, 219 रकबा क्रमशः 84.760, 17.880, 0.830, 2.290, 5.230, 0.850, 5.880, 1.550, 0.510, 1.640, 0.870, 0.510, 0.340, 0.400, 0.350, 13.740, 1.110, 0.880, 0.230, 1.210, 0.720, 0.900, 0.820, 0.230, 0.280, 11.830, 0.850, 0.360, 0.940, 2.440, 1.320, 0.290, 0.580, 1.300, 6.830, 52.380, 2.120, 193.840, 2.920, 70.600, 0.650, 3.550, 0.400, 8.760, 1.450, 0.050, 0.090, 0.010, 0.080, 0.120, 0.150, 1.070, 2.230, 0.250, 0.130, 0.480, 0.030, 0.060, 0.530, 0.300, 0.420, 0.130, 0.930, 0.020, 5.000, 0.270, 0.500, 0.090, 0.200, 0.100, 0.100, 0.120, 0.060, 0.080, 0.120, 0.350, 0.200, 0.140, 0.150, 1.540, 1.330, 0.030, 0.020, 0.020, 0.050, 0.260, 0.050, 0.350, 0.110, 0.480, 0.430, 0.400, 0.230, 0.440, 0.050, 0.160, 0.140, 1.440, 0.100, 0.300, 0.400, 1.600, 84.590, 1.500, 4.900, 0.490, 79.930, 62.380, 21.580, 1.110, 2.720, 44.680, 0.100, 0.260, 0.050, 0.970, 48.530, 0.100 हे. कुल किता 117 अन्वे. खंड, के.वे.लि.प. कुल रकबा 883.08 हे. जिसमे से खसरा नंबर 118, 131, 132, 133 रकबा क्रमशः 0.30, 0.12, 0.08, 0.08 कुल किता 4 कुल रकबा 0.56 हे. भूमि व खसरा नंबर 60, 69, 70, 124, 204, 209, 218 रकबा क्रमशः 6.83, 8.76, 1.45, 5.00, 84.59, 62.38, 48.53 हे. भूमि के अंश रकबा क्रमशः 2.9542, 1.3871, 0.3780, 0.5680, 1.2275, 5.1356, 15.9209 हे. भूमि

अधिशारी अभियंता
Executive Engineer
अन्वे. खंड, के.वे.लि.प.
Inv. Divin., KBLPA.

//2// प.क्र./0050/अ-20(3)/2022-23

वनाधिकार योजना के अंतर्गत आबंटित होने इस भूमि/रकवा को छोड़कर शेष अन्य आवेदित भूमि केन बेतवा लिंक परियोजना में पन्ना टाईगर रिजर्व (वन विभाग) की प्रभावित भूमि के बदले कार्यपालन यंत्री, जल संसाधन विभाग पन्ना के आवेदन पत्र पर म.प्र. शासन राजस्व विभाग को भूमि को पन्ना टाईगर रिजर्व (वन विभाग) को दिये जाने के संबंध में इस्तहार प्रकाशन कराया गया जिसमें कोई आपत्ति प्राप्त नहीं हुई। अतः ग्राम कोनी तहसील पन्ना की प्रश्नाधीन भूमियां म.प्र. नजूल भूमि निर्वर्तन निर्देश 2020 (म.प्र. राजपत्र दिनांक 24.09.2020) प्रावधान्तर्गत पन्ना टाईगर रिजर्व (वन विभाग) को आबंटित किया जाना उचित है।

अनुविभागीय अधिकारी(राजस्व) पन्ना जिला पन्ना ने ग्राम कोनी तहसील पन्ना की शासकीय आराजी नंबर 1, 2, 3, 4, 6, 7, 8, 9, 10, 13, 15, 17, 23, 25, 27, 32, 34, 35, 36, 37, 40, 42, 43, 44, 46, 47, 48, 49, 50, 51, 55, 57, 58, 59, 60, 61, 62, 63, 64, 65, 66, 67, 68, 69, 70, 75, 78, 81, 83, 84, 92, 94, 95, 97, 99, 110, 111, 112, 117, 118, 120, 121, 122, 123, 124, 125, 126, 127, 128, 129, 130, 131, 132, 133, 134, 135, 136, 137, 138, 139, 140, 152, 154, 157, 158, 164, 171, 178, 181, 185, 187, 188, 189, 190, 191, 192, 198, 199, 200, 201, 202, 203, 204, 205, 206, 207, 208, 209, 210, 211, 213, 214, 215, 216, 217, 218, 219 रकवा क्रमशः 84.760, 17.880, 0.830, 2.290, 5.230, 0.850, 5.880, 1.550, 0.510, 1.640, 0.870, 0.510, 0.340, 0.400, 0.350, 13.740, 1.110, 0.880, 0.230, 1.210, 0.720, 0.900, 0.820, 0.230, 0.280, 11.830, 0.850, 0.360, 0.940, 2.440, 1.320, 0.290, 0.580, 1.300, 6.830, 52.380, 2.120, 193.840, 2.920, 70.600, 0.650, 3.550, 0.400, 8.780, 1.450, 0.050, 0.090, 0.010, 0.080, 0.120, 0.150, 1.070, 2.230, 0.250, 0.130, 0.480, 0.030, 0.060, 0.530, 0.300, 0.420, 0.130, 0.930, 0.020, 5.000, 0.270, 0.500, 0.090, 0.200, 0.100, 0.100, 0.120, 0.060, 0.080, 0.120, 0.350, 0.200, 0.140, 0.150, 1.540, 1.330, 0.030, 0.020, 0.020, 0.050, 0.260, 0.050, 0.350, 0.110, 0.480, 0.430, 0.400, 0.230, 0.440, 0.050, 0.160, 0.140, 1.440, 0.100, 0.300, 0.400, 1.600, 84.590, 1.500, 4.900, 0.490, 79.930, 62.380, 21.580, 1.110, 44.680, 0.100, 0.280, 0.050, 0.970, 48.530, 0.100 हे. कुल कित्ता 117 कुल रकवा 883.08 हे. जिसमे से खसरा नंबर 118, 131, 132, 133 रकवा क्रमशः 0.30, 0.12, 0.06, 0.08 कुल कित्ता 4 कुल रकवा 0.56 हे. भूमि व खसरा नंबर 60, 69, 78, 124, 204, 209, 218 रकवा क्रमशः 6.83, 8.76, 1.45, 5.00, 84.59, 62.38, 48.53 हे. भूमि के अंश रकवा क्रमशः 2.9542, 1.3871, 0.3780, 0.5690, 1.2275, 5.1358, 15.9209 हे. भूमि वनाधिकार योजना के अंतर्गत आबंटित होने इस भूमि/रकवा को छोड़कर शेष अन्य आवेदित भूमि केन बेतवा लिंक परियोजना में पन्ना टाईगर रिजर्व (वन विभाग) की प्रभावित भूमि के बदले कार्यपालन यंत्री, जल संसाधन विभाग पन्ना के आवेदन पत्र पर म.प्र. शासन राजस्व विभाग को भूमि को पन्ना टाईगर रिजर्व (वन विभाग) को म.प्र. नजूल भूमि निर्वर्तन निर्देश 2020 (म.प्र. राजपत्र दिनांक 24.09.2020) प्रावधान्तर्गत पन्ना टाईगर रिजर्व (वन विभाग) को भूमि आबंटित किये जाने की अनुशंसा की है।

अतएव तहसीलदार, पन्ना के प्रकरण के साथ संलग्न दस्तावेजों, खसरा, एवं अनुविभागीय अधिकारी (राजस्व) पन्ना द्वारा की गई अनुशंसा व कार्यपालन यंत्री, जल संसाधन विभाग पन्ना की मांग एवं स्थल जांच प्रस्ताव नजूल निर्वर्तन समिति की अनुशंसा के आधार पर ग्राम कोनी तहसील पन्ना की शासकीय आराजी नंबर 1, 2, 3, 4, 6, 7, 8, 9, 10, 13, 15, 17, 23, 25, 27, 32, 34, 35, 36, 37, 40, 42, 43, 44, 46, 47, 48, 49, 50, 51, 55, 57, 58, 59, 60, 61, 62, 63, 64, 65, 66, 67, 68, 69, 70, 75, 78, 81, 83, 84, 92, 94, 95, 97, 99, 110, 111, 112, 117, 118, 120, 121, 122, 123, 124, 125, 126, 127, 128, 129, 130, 131, 132, 133, 134, 135, 136, 137, 138, 139, 140, 152, 154, 157, 158, 164, 171, 178, 181, 185, 187, 188, 189, 190, 191, 192, 198, 199, 200, 201, 202, 203, 204, 205, 206, 207, 208, 209, 210, 211, 213, 214, 215, 216, 217.

अधिशारी 35
Executive Engineer
अन्वे. खंड, के. वे. लि.
Inv. Divin., KBLP

// 3 // प.क्र./0050/अ-20(3)/2022-23

218, 219 रकवा क्रमशः 84.760, 17.880, 0.830, 2.290, 5.230, 0.850, 5.880, 1.560,
0.510, 1.840, 0.870, 0.510, 0.340, 0.400, 0.350, 13.740, 1.110, 0.880, 0.230, 1.210,
0.720, 0.900, 0.820, 0.230, 0.280, 11.830, 0.850, 0.380, 0.940, 2.440, 1.320, 0.290,
0.580, 1.300, 6.830, 52.380, 2.120, 193.840, 2.920, 70.600, 0.650, 3.550, 0.400,
8.760, 1.450, 0.050, 0.090, 0.010, 0.080, 0.120, 0.150, 1.070, 2.230, 0.250, 0.130,
0.480, 0.030, 0.080, 0.530, 0.300, 0.420, 0.130, 0.930, 0.020, 5.000, 0.270, 0.500,
0.990, 0.200, 0.100, 0.100, 0.120, 0.060, 0.080, 0.120, 0.350, 0.200, 0.140, 0.150,
0.340, 1.330, 0.030, 0.020, 0.020, 0.050, 0.260, 0.050, 0.350, 0.110, 0.480, 0.430,
0.400, 0.230, 0.440, 0.050, 0.160, 0.140, 1.440, 0.100, 0.300, 0.400, 1.600, 84.590,
1.500, 4.900, 0.490, 79.930, 62.380, 21.580, 1.110, 44.680, 0.100, 0.260, 0.050,
0.970, 48.530, 0.100 हे. कुल किता 117 कुल रकवा 883.08 हे. जिसमे से खसरा नंबर

118, 131, 132, 133 रकवा क्रमशः 0.30, 0.12, 0.06, 0.08 कुल किता 4 कुल रकवा 0.56
हे. भूमि व खसरा नंबर 60, 69, 70, 124, 204, 209, 218 रकवा क्रमशः 6.83, 8.76, 1.45,
5.00, 84.59, 62.38, 48.53 हे. भूमि के अंश रकवा क्रमशः 2.9542, 1.3971, 0.3780, 0.5690,
1.2275, 5.1356, 15.9209 हे. भूमि वनाधिकार योजना के अंतर्गत आबंटित होने इस
भूमि/रकवा को छोड़कर शेष अन्य आवेदित भूमि केन बेतवा लिंक परियोजना में पन्ना
टाईगर रिजर्व (वन विभाग) की प्रभावित भूमि के बदले कार्यपालन यंत्री, जल संसाधन
विभाग पन्ना के आवेदन पत्र के आधार पर म.प्र. नजूल भूमि निर्वर्तन निर्देश 2020(म.प्र.
राजपत्र दिनांक 24.09.2020) प्रावधान्तर्गत केन बेतवा लिंक परियोजना में प्रभावित वन भूमि
के बदले म.प्र. शासन (शासकीय राजस्व भूमि को) की भूमि को पन्ना टाईगर रिजर्व (वन
विभाग) के नाम आरक्षित किये जाने का आदेश पारित किया जाता है।

(संजय कुमार मिश्र)
कलेक्टर,

जिला पन्ना मध्यप्रदेश
पन्ना, दिनांक 01/2/01/2022

प.क्रमांक/38/प्रवाचक/2022

प्रतिलिपि:- 1- क्षेत्र संचालक, पन्ना टाईगर रिजर्व जिला पन्ना म.प्र.।

2- कार्यपालन यंत्री, जल संसाधन संभाग पन्ना की ओर सूचनार्थ।

3- अनुविभागीय अधिकारी(राजस्व) पन्ना जिला पन्ना म.प्र.।

4- तहसीलदार पन्ना की ओर उपरोक्तानुसार अभिलेख दुरुस्त किये जाने हेतु।

(संजय कुमार मिश्र)
कलेक्टर

जिला पन्ना मध्यप्रदेश

आवधारणा अभियंता

Executive Engineer

अन्वे. खंड, के. वे. लि. प. प्रा., भोपाल

Inv. Divin., KBLPA, BHOPAL

न्यायालय कलेक्टर, जिला पन्ना मध्यप्रदेश

प्रकरण क्रमांक/0053/अ-20(3)

वर्ष 2022-2023

::आदेश::

पन्ना, दिनांक 12/01/2023



कार्यपालन यंत्री, जल संसाधन संभाग पन्ना के द्वारा केन बेतवा लिंक परियोजना के डूब क्षेत्र से प्रभावित वन भूमि के बदले ग्राम कटहरीबिलहंटा तहसील पन्ना की शासकीय आराजी नंबर 5, 7, 8, 14, 15, 17, 19, 20, 22, 24, 36, 40, 41, 42, 43, 45, 46, 47, 48, 49, 50, 51, 53, 54, 61, 64, 65, 68, 82, 94, 95, 97, 98, 100, 101, 102, 103, 104, 105, 107, 108, 109, 126, 130, 135, 140, 142, 144, 145, 147, 148, 151, 153, 158, 159, 162, 165, 166, 168, 169, 170, 171, 172, 173, 174, 175, 176, 180, 181, 183, 185, 189, 194, 198, 202, 203, 206, 207, 209, 210, 211, 213, 216, 219, 232, 235, 243, 250, 252, 273, 275, 276, 277, 279, 283, 288, 303, 304, 305, 307, 308, 309, 312, 313, 314, 315, 316, 322, 327, 329, 333, 335, 336, 340 रकवा क्रमशः 0.130, 0.570, 0.400, 1.840, 2.770, 0.380, 1.420, 0.920, 10.770, 0.250, 0.050, 5.010, 0.350, 0.040, 0.030, 0.040, 0.190, 0.230, 0.110, 0.060, 0.150, 0.190, 0.160, 0.220, 0.150, 0.830, 0.030, 0.020, 0.090, 0.020, 0.180, 0.180, 0.040, 0.210, 0.570, 0.390, 0.140, 0.220, 0.090, 7.390, 7.770, 10.830, 6.530, 0.280, 0.040, 0.030, 0.020, 0.070, 0.010, 0.040, 0.030, 0.020, 0.200, 0.020, 0.020, 0.010, 0.030, 0.350, 0.240, 0.070, 0.040, 0.340, 0.320, 0.020, 0.040, 0.850, 0.110, 0.080, 0.020, 0.050, 0.020, 0.010, 0.020, 0.780, 0.760, 0.370, 1.110, 0.090, 0.710, 0.320, 0.100, 0.150, 0.830, 0.050, 0.350, 0.060, 0.080, 0.460, 0.610, 1.000, 0.230, 0.130, 0.360, 1.250, 0.180, 0.190, 0.200, 0.210, 0.410, 0.060, 1.790, 2.750, 0.350, 0.040, 0.120, 0.140, 0.620, 0.160, 0.780, 0.030, 0.560, 0.090, 0.450, 2.200, 2.260 कुल किता 115 कुल रकवा 88.95 हे. भूमि पन्ना टाईगर रिजर्व (वन विभाग) को आवंटित किय करने हेतु अनुरोध किया है।

तहसीलदार, पन्ना जिला पन्ना ने प्रतिवेदित किया है कि ग्राम ग्राम कटहरीबिलहंटा तहसील पन्ना की शासकीय आराजी नंबर 5, 7, 8, 14, 15, 17, 19, 20, 22, 24, 36, 40, 41, 42, 43, 44, 45, 46, 47, 48, 49, 50, 51, 53, 54, 61, 64, 65, 68, 82, 94, 95, 97, 98, 100, 101, 102, 103, 104, 105, 107, 108, 109, 126, 130, 135, 140, 142, 144, 145, 147, 148, 151, 153, 158, 159, 162, 165, 166, 168, 169, 170, 171, 172, 173, 174, 175, 176, 180, 181, 183, 185, 189, 194, 198, 202, 203, 206, 207, 209, 210, 211, 213, 216, 219, 232, 235, 243, 250, 252, 273, 275, 276, 277, 279, 283, 288, 303, 304, 305, 307, 308, 309, 312, 313, 314, 315, 316, 322, 327, 329, 333, 335, 336, 340 रकवा क्रमशः 0.130, 0.570, 0.400, 1.840, 2.770, 0.380, 1.420, 0.920, 10.770, 0.250, 0.050, 5.010, 0.350, 0.040, 0.030, 0.040, 0.190, 0.230, 0.110, 0.060, 0.150, 0.390, 0.160, 0.220, 0.150, 0.830, 0.030, 0.020, 0.090, 0.020, 0.180, 0.180, 0.040, 0.210, 0.570, 0.390, 0.140, 0.220, 0.090, 7.390, 7.770, 10.830, 6.530, 0.280, 0.040, 0.030, 0.020, 0.070, 0.010, 0.040, 0.030, 0.020, 0.200, 0.020, 0.020, 0.010, 0.030, 0.350, 0.240, 0.070, 0.040, 0.340, 0.320, 0.020, 0.040, 0.850, 0.110, 0.080, 0.020, 0.050, 0.020, 0.010, 0.020, 0.780, 0.760, 0.370, 1.110, 0.090, 0.710, 0.320, 0.100, 0.150, 0.830, 0.050, 0.350, 0.060, 0.080, 0.460, 0.610, 1.000, 0.230, 0.130, 0.360, 1.250, 0.180, 0.190, 0.200, 0.210, 0.410, 0.060, 1.790, 2.750, 0.350, 0.040, 0.120, 0.140, 0.620, 0.160, 0.780, 0.030, 0.560, 0.090, 0.450, 2.200, 2.260 कुल किता 115 कुल रकवा 88.95 हे. भूमि केन बेतवा लिंक परियोजना में पन्ना टाईगर रिजर्व (वन विभाग) की प्रभावित भूमि के बदले कार्यपालन यंत्री, जल संसाधन विभाग पन्ना के आवेदन पत्र पर म.प्र. शासन राजस्व विभाग को भूमि को पन्ना टाईगर रिजर्व (वन विभाग) को दिये जाने के संबंध में इस्तहार प्रकाशन कराया गया जिसमें कोई आपत्ति प्राप्त

अधिरासी अधिकारी
Executive Engineer

चे. खंड, के. वे. नि. पन्ना
Divin., KBLPA, BHOPAL

नहीं हुई। अतः ग्राम कटहरी बिलहंटा तहसील पन्ना की प्रश्नाधीन भूमियां म.प्र. नजूल भूमि निर्वर्तन निर्देश 2020 (म.प्र. राजपत्र दिनांक 24.09.2020) प्राक्घान्तर्गत पन्ना टाईगर रिजर्व (वन विभाग) को आबंटित किया जाना उचित है।

अनुविभागीय अधिकारी(राजस्व) पन्ना जिला पन्ना ने ग्राम कटहरीबिलहंटा तहसील पन्ना की शासकीय आराजी नंबर 5, 7, 8, 14, 15, 17, 19, 20, 22, 24, 36, 40, 41, 42, 43, 44, 45, 46, 47, 48, 49, 50, 51, 53, 54, 61, 64, 65, 68, 82, 94, 95, 97, 98, 100, 101, 102, 103, 104, 105, 107, 108, 109, 126, 130, 135, 140, 142, 144, 145, 147, 148, 151, 153, 158, 159, 162, 165, 166, 168, 169, 170, 171, 172, 173, 174, 175, 176, 180, 181, 183, 185, 189, 194, 196, 202, 203, 206, 207, 209, 210, 211, 213, 216, 219, 232, 235, 243, 250, 252, 273, 275, 276, 277, 279, 283, 288, 303, 304, 305, 307, 308, 309, 312, 313, 314, 315, 316, 322, 327, 329, 333, 335, 336, 340 रकवा क्रमशः 0.130, 0.570, 0.400, 1.840, 2.770, 0.380, 1.420, 0.920, 10.770, 0.250, 0.050, 5.010, 0.350, 0.040, 0.030, 0.040, 0.190, 0.230, 0.110, 0.080, 0.150, 0.390, 0.160, 0.220, 0.150, 0.830, 0.030, 0.020, 0.090, 0.020, 0.180, 0.180, 0.040, 0.210, 0.570, 0.390, 0.140, 0.220, 0.090, 7.390, 7.770, 10.830, 6.530, 0.280, 0.040, 0.030, 0.020, 0.070, 0.010, 0.040, 0.030, 0.020, 0.200, 0.020, 0.020, 0.010, 0.030, 0.350, 0.240, 0.070, 0.040, 0.340, 0.320, 0.020, 0.040, 0.850, 0.110, 0.080, 0.020, 0.050, 0.020, 0.010, 0.020, 0.780, 0.760, 0.370, 1.110, 0.090, 0.710, 0.320, 0.100, 0.150, 0.830, 0.050, 0.350, 0.060, 0.080, 0.460, 1.250, 0.180, 0.190, 0.200, 0.210, 0.410, 0.060, 1.790, 2.750, 0.350, 0.040, 0.120, 0.140, 0.620, 0.160, 0.780, 0.030, 0.560, 0.090, 0.450, 2.200, 2.260 कुल कित्ता 115 कुल रकवा 88.95 है। भूमि केन बेतवा लिंक परियोजना में पन्ना टाईगर रिजर्व (वन विभाग) की प्रभावित भूमि के बदले कार्यपालन यंत्री, जल संसाधन विभाग पन्ना के आवेदन पत्र पर म.प्र. शासन राजस्व विभाग को भूमि को पन्ना टाईगर रिजर्व (वन विभाग) को म.प्र. नजूल भूमि निर्वर्तन निर्देश 2020 (म.प्र. राजपत्र दिनांक 24.09.2020) प्राक्घान्तर्गत पन्ना टाईगर रिजर्व (वन विभाग) को भूमि आबंटित किये जाने की अनुशंसा की है।

अतएव तहसीलदार, पन्ना के प्रकरण के साथ संलग्न दस्तावेजों, खसरा, एवं अनुविभागीय अधिकारी (राजस्व) पन्ना द्वारा की गई अनुशंसा व कार्यपालन यंत्री, जल संसाधन विभाग पन्ना की मांग एवं स्थल जांच प्रस्ताव नजूल निर्वर्तन समिति की अनुशंसा के आधार पर ग्राम कटहरीबिलहंटा तहसील पन्ना की शासकीय आराजी नंबर 5, 7, 8, 14, 15, 17, 19, 20, 22, 24, 36, 40, 41, 42, 43, 44, 45, 46, 47, 48, 49, 50, 51, 53, 54, 61, 64, 65, 68, 82, 94, 95, 97, 98, 100, 101, 102, 103, 104, 105, 107, 108, 109, 126, 130, 135, 140, 142, 144, 145, 147, 148, 151, 153, 158, 159, 162, 165, 166, 168, 169, 170, 171, 172, 173, 174, 175, 176, 180, 181, 183, 185, 189, 194, 196, 202, 203, 206, 207, 209, 210, 211, 213, 216, 219, 232, 235, 243, 250, 252, 273, 275, 276, 277, 279, 283, 288, 303, 304, 305, 307, 308, 309, 312, 313, 314, 315, 316, 322, 327, 329, 333, 335, 336, 340 रकवा क्रमशः 0.130, 0.570, 0.400, 1.840, 2.770, 0.380, 1.420, 0.920, 10.770, 0.250, 0.050, 5.010, 0.350, 0.040, 0.030, 0.040, 0.190, 0.230, 0.110, 0.080, 0.150, 0.390, 0.160, 0.220, 0.150, 0.830, 0.030, 0.020, 0.090, 0.020, 0.180, 0.180, 0.040, 0.210, 0.570, 0.390, 0.140, 0.220, 0.090, 7.390, 7.770, 10.830, 6.530, 0.280, 0.040, 0.030, 0.020, 0.070, 0.010, 0.040, 0.030, 0.020, 0.200, 0.020, 0.020, 0.010, 0.030, 0.350, 0.240, 0.070, 0.040, 0.340, 0.320, 0.020, 0.040, 0.850, 0.110, 0.080, 0.020, 0.050, 0.020, 0.010, 0.020, 0.780, 0.760, 0.370, 1.110, 0.090, 0.710, 0.320, 0.100, 0.150, 0.830, 0.050, 0.350, 0.060, 0.080, 0.460, 0.610, 1.000, 0.230, 0.130, 0.360, 1.250, 0.180, 0.190, 0.200, 0.210, 0.410, 0.060, 1.790, 2.750, 0.350, 0.040, 0.120, 0.140, 0.620, 0.160, 0.780, 0.030, 0.560, 0.090,

अधिशारी
Executive Engineer
अन्वे. खंड, के. बे.
Inv. Divin., KBL
नि. प्र. प्र. भोपाल
LPA, BHOPAL

//3// प.क्र./0053/अ-20(3)/2022-23

0.450, 2.200, 2.260 कुल किता 115 कुल रकवा 88.95 हे. भूमि केन बेतवा लिंक परियोजना में पन्ना टाईगर रिजर्व (वन विभाग) की प्रभावित भूमि के बदले कार्यपालन यंत्री, जल संसाधन विभाग पन्ना के आवेदन पत्र के आधार पर म.प्र. नजूल भूमि निर्वर्तन निर्देश 2020(म.प्र. राजपत्र दिनांक 24.09.2020) प्रावधान्तर्गत केन बेतवा लिंक परियोजना में प्रभावित वन भूमि के बदले म.प्र. शासन (शासकीय राजस्व भूमि को) की भूमि को पन्ना टाईगर रिजर्व (वन विभाग) के नाम आरक्षित किये जाने का आदेश पारित किया जाता है।



(सजय कुमार मिश्र)
कलेक्टर,

जिला पन्ना मध्यप्रदेश
पन्ना, दिनांक 12/01/2022

पृ.क्रमांक/39/प्रवाचक/2022

- प्रतिलिपि:-
- 1- क्षेत्र संचालक, पन्ना टाईगर रिजर्व जिला पन्ना म.प्र.।
 - 2- कार्यपालन यंत्री, जल संसाधन संभाग पन्ना की ओर सूचनार्थ।
 - 3- अनुविभागीय अधिकारी(राजस्व) पन्ना जिला पन्ना म.प्र.।
 - 4- तहसीलदार पन्ना की ओर उपरोक्तानुसार अभिलेख दुरुस्त किये जाने हेतु।

अधिशारी अभियंता
Executive Engineer
अन्वे. खंड, के.बे.लि.प.प्रा., भोपाल
Inv. Divin., KBLPA, BHOPAL

कलेक्टर
जिला पन्ना मध्यप्रदेश

न्यायालय कलेक्टर, जिला पन्ना मध्यप्रदेश

प्रकरण क्रमांक/0054/अ-20(3)

वर्ष 2022-2023

::आदेश::

पन्ना दिनांक | 2/01/2022



कार्यपालन यंत्री, जल संसाधन संग्राम पन्ना के द्वारा केन बेतवा लिंक परियोजना के डूब क्षेत्र से प्रभावित वन भूमि के बदले ग्राम मझौली तहसील पन्ना की शासकीय आराजी नंबर 1, 4, 6, 8, 10, 18, 20, 32, 37, 45, 46, 47, 50, 53, 54, 55, 56, 58, 59, 60, 61, 63, 65, 67, 75, 76, 77, 78, 79, 80, 81, 82, 83, 84, 85, 86, 88, 89, 90, 91, 94, 95, 96, 98, 99, 100, 101, 102, 103, 104, 105, 106, 107, 108, 109, 110, 111, 112, 113, 114, 115, 116, 117, 118, 119, 120, 121, 122, 123, 124 रकवा क्रमशः 62.540, 0.690, 0.050, 0.810, 0.040, 0.160, 0.180, 0.440, 0.030, 0.040, 0.250, 0.130, 0.180, 0.450, 0.400, 0.170, 0.280, 0.400, 0.400, 0.400, 0.650, 0.460, 0.590, 1.250, 0.670, 53.960, 1.320, 21.610, 2.270, 0.100, 101.680, 101.700, 1.810, 0.510, 71.000, 11.540, 0.280, 1.530, 1.700, 31.840, 15.210, 0.630, 2.630, 6.730, 1.420, 9.130, 0.760, 0.650, 0.980, 0.120, 1.110, 0.230, 1.170, 0.540, 0.790, 0.490, 0.560, 1.960, 1.150, 0.790, 0.700, 10.710, 0.610, 4.780, 1.280, 1.710, 0.330, 0.360, 0.420, 1.290, 0.240 कुल किता 71 कुल रकवा 543.970 हे. भूमि में से आराजी नंबर 90, 91, 96, 99, 115, अंश रकवा क्रमशः 17.1693, 5.2606, 3.0394, 2.4311, 1.2329 हे. वनाधिकार योजना अंतर्गत आबंटित होने से इस भूमि रकवा को छोड़कर शेष आवेदित भूमि पन्ना टाईगर रिजर्व (वन विभाग) को आबंटित किय करने हेतु अनुरोध किया है।

तहसीलदार, पन्ना जिला पन्ना ने प्रतिवेदित किया है कि ग्राम मझौली तहसील पन्ना की शासकीय आराजी नंबर 1, 4, 6, 8, 10, 18, 20, 32, 37, 45, 46, 47, 50, 53, 54, 55, 56, 57, 58, 59, 60, 61, 63, 65, 67, 75, 76, 77, 78, 79, 80, 81, 82, 83, 84, 85, 86, 88, 89, 90, 91, 94, 95, 96, 98, 99, 100, 101, 102, 103, 104, 105, 106, 107, 108, 109, 110, 111, 112, 113, 114, 115, 116, 117, 118, 119, 120, 121, 122, 123, 124 रकवा क्रमशः 62.540, 0.690, 0.050, 0.810, 0.040, 0.160, 0.180, 0.440, 0.030, 0.040, 0.250, 0.130, 0.180, 0.450, 0.400, 0.170, 0.280, 0.400, 0.400, 0.400, 0.650, 0.460, 0.590, 1.250, 0.670, 53.960, 1.320, 21.610, 2.270, 0.100, 101.680, 101.700, 1.810, 0.510, 71.000, 11.540, 0.280, 1.530, 1.700, 31.840, 15.210, 0.630, 2.630, 6.730, 1.420, 9.130, 0.760, 0.650, 0.980, 0.120, 1.110, 0.230, 1.170, 0.540, 0.790, 0.490, 0.560, 1.960, 1.150, 0.790, 0.700, 10.710, 0.610, 4.780, 1.280, 1.710, 0.330, 0.360, 0.420, 1.290, 0.240 कुल किता 71 कुल रकवा 543.970 हे. भूमि में से आराजी नंबर 90, 91, 96, 99, 115, अंश रकवा क्रमशः 17.1693, 5.2606, 3.0394, 2.4311, 1.2329 हे. वनाधिकार योजना अंतर्गत आबंटित होने से इस भूमि रकवा को छोड़कर शेष आवेदित भूमि केन बेतवा लिंक परियोजना में पन्ना टाईगर रिजर्व (वन विभाग) की प्रभावित भूमि के बदले कार्यपालन यंत्री, जल संसाधन विभाग पन्ना के आवेदन पत्र पर म.प्र. शासन राजस्व विभाग को भूमि को पन्ना टाईगर रिजर्व (वन विभाग) को दिये जाने के संबंध में इस्तहार प्रकाशन कराया गया जिसमें कोई आपत्ति प्राप्त नहीं हुई। अतः ग्राम मझौली तहसील पन्ना की प्ररनाधीन भूमियां म.प्र. नजूल भूमि निर्वर्तन निर्देश 2020 (म.प्र. राजपत्र दिनांक 24.09.2020) प्रावधानान्तर्गत पन्ना टाईगर रिजर्व (वन विभाग) को आबंटित किया जाना उचित है।

अनुविभागीय अधिकारी(राजस्व) पन्ना जिला पन्ना ने ग्राम मझौली तहसील पन्ना की शासकीय आराजी नंबर 1, 4, 6, 8, 10, 18, 20, 32, 37, 45, 46, 47, 50, 53, 54, 55, 56, 57, 58, 59, 60, 61, 63, 65, 67, 75, 76, 77, 78, 79, 80, 81, 82, 83, 84, 85, 86, 88, 89, 90, 91, 94, 95, 96, 98, 99, 100, 101, 102, 103, 104, 105, 106, 107, 108, 109, 110, 111, 112, 113, 114, 115, 116, 117, 118, 119, 120, 121, 122, 123, 124 रकवा क्रमशः 62.540, 0.690, 0.050, 0.810, 0.040, 0.160, 0.180, 0.440, 0.030,

अधिशारी अभियंता
Executive Engineer

अन्वे. खंड, के.वे. पी.प.प्रा., भोपाल
(व. Divin., KILPA, BHOPAL)

//2// प.क्र./0054/अ-20(3)/2022-23

0.040, 0.250, 0.130, 0.180, 0.450, 0.400, 0.170, 0.280, 0.400, 0.400, 0.400, 0.650, 0.460, 0.590, 1.250, 0.670, 53.960, 1.320, 21.610, 2.270, 0.100, 101.680, 101.700, 1.810, 0.510, 71.000, 11.540, 0.280, 1.530, 1.700, 31.840, 15.210, 0.630, 2.630, 6.730, 1.420, 9.130, 0.760, 0.650, 0.960, 0.120, 1.110, 0.230, 1.170, 0.540, 0.790, 0.490, 0.560, 1.960, 1.150, 0.790, 0.700, 10.710, 0.610, 4.780, 1.280, 1.710, 0.330, 0.360, 0.420, 1.290, 0.240 कुल किता 71 कुल रकवा 543.970 हे. भूमि में से आराजी नंबर 90, 91, 96, 99, 115, अंश रकवा क्रमशः 17.1693, 5.2606, 3.0394, 2.4311, 1.2329 वनाधिकार योजना अंतर्गत आबंटित होने से इस भूमि रकवा को छोड़कर शेष आवेदित भूमि केन बेतवा लिंक परियोजना में पन्ना टाईगर रिजर्व (वन विभाग) की प्रभावित भूमि के बदले कार्यपालन यंत्री, जल संसाधन विभाग पन्ना के आवेदन पत्र पर म.प्र. शासन राजस्व विभाग को भूमि को पन्ना टाईगर रिजर्व (वन विभाग) को म.प्र. नजूल भूमि निर्वर्तन निर्देश 2020 (म.प्र. राजपत्र दिनांक 24.09.2020) प्रावधान्तर्गत पन्ना टाईगर रिजर्व (वन विभाग) को भूमि आबंटित किये जाने की अनुशंसा की है।



अतएव तहसीलदार, पन्ना के प्रकरण के साथ संलग्न दस्तावेजों, खसरा, एवं अनुविभागीय अधिकारी (राजस्व) पन्ना द्वारा की गई अनुशंसा व कार्यपालन यंत्री, जल संसाधन विभाग पन्ना की मांग एवं स्थल जांच प्रस्ताव नजूल निर्वर्तन समिति की अनुशंसा के आधार पर ग्राम मझौली तहसील पन्ना की शासकीय आराजी नंबर 1, 4, 6, 8, 10, 18, 20, 32, 37, 45, 46, 47, 50, 53, 54, 55, 56, 57, 58, 59, 60, 61, 63, 65, 67, 75, 76, 77, 78, 79, 80, 81, 82, 83, 84, 85, 86, 88, 89, 90, 91, 94, 95, 96, 98, 99, 100, 101, 102, 103, 104, 105, 106, 107, 108, 109, 110, 111, 112, 113, 114, 115, 116, 117, 118, 119, 120, 121, 122, 123, 124 रकवा क्रमशः 62.540, 0.690, 0.050, 0.810, 0.040, 0.160, 0.180, 0.440, 0.030, 0.040, 0.250, 0.130, 0.180, 0.450, 0.400, 0.170, 0.280, 0.400, 0.400, 0.400, 0.650, 0.460, 0.590, 1.250, 0.670, 53.960, 1.320, 21.610, 2.270, 0.100, 101.680, 101.700, 1.810, 0.510, 71.000, 11.540, 0.280, 1.530, 1.700, 31.840, 15.210, 0.630, 2.630, 6.730, 1.420, 9.130, 0.760, 0.650, 0.960, 0.120, 1.110, 0.230, 1.170, 0.540, 0.790, 0.490, 0.560, 1.960, 1.150, 0.790, 0.700, 10.710, 0.610, 4.780, 1.280, 1.710, 0.330, 0.360, 0.420, 1.290, 0.240 कुल किता 71 कुल रकवा 543.970 हे. भूमि में से आराजी नंबर 90, 91, 96, 99, 115, अंश रकवा क्रमशः 17.1693, 5.2606, 3.0394, 2.4311, 1.2329 हे. वनाधिकार योजना अंतर्गत आबंटित होने से इस भूमि रकवा को छोड़कर शेष आवेदित भूमि केन बेतवा लिंक परियोजना में पन्ना टाईगर रिजर्व (वन विभाग) की प्रभावित भूमि के बदले कार्यपालन यंत्री, जल संसाधन विभाग पन्ना के आवेदन पत्र के आधार पर म.प्र. नजूल भूमि निर्वर्तन निर्देश 2020(म.प्र. राजपत्र दिनांक 24.09.2020) प्रावधान्तर्गत केन बेतवा लिंक परियोजना में प्रभावित वन भूमि के बदले म.प्र. शासन (शासकीय राजस्व भूमि को) की भूमि को पन्ना टाईगर रिजर्व (वन विभाग) के नाम आरक्षित किये जाने का आदेश पारित किया जाता है।

(सजय कुमार मिश्र)
कलेक्टर,

जिला पन्ना मध्यप्रदेश

पन्ना, दिनांक 12/01/2023

पृ.क्रमांक/34 /प्रवाचक/2022

प्रतिलिपि-1- क्षेत्र संचालक, पन्ना टाईगर रिजर्व जिला पन्ना म.प्र.।

अधिशारी अभियंता

Executive Engineer

2- कार्यपालन यंत्री, जल संसाधन विभाग पन्ना की ओर सूचनार्थ।

अन्वे. खंड, के.वे.लि.प.प्रा., भोपाल

3- अनुविभागीय अधिकारी(राजस्व) पन्ना जिला पन्ना म.प्र.।

Inv. Divin., KBLPA, BHOPAL

4- तहसीलदार पन्ना की ओर उपरोक्तानुसार अभिलेख दुरुस्त किये जाने हेतु।

(सजय कुमार मिश्र)
कलेक्टर,

जिला पन्ना मध्यप्रदेश

न्यायालय कलेक्टर, जिला पन्ना मध्यप्रदेश

प्रकरण क्रमांक/0051/अ-20(3)

वर्ष 2022-2023

आदेशः

पन्ना दिनांक 23/12/2022



कार्यपालन यंत्री, जल संसाधन संभाग पन्ना के द्वारा केन बेतवा लिफ्ट परियोजना के सूब क्षेत्र से प्रभावित वन भूमि के बदले ग्राम गहदरा तहसील पन्ना की शासकीय आराजी नंबर 444, 462, 478, 345, 315, 409, 416, 228, 363, 128, 25, 160, 176, 294, 434, 243, 383, 57, 404, 324, 115, 118, 300, 195, 312, 71, 371, 320, 134, 288, 47, 438, 332, 428, 457, 474, 484, 81, 429, 412, 284, 353, 121, 385, 111, 169, 183, 187, 274, 419, 422, 391, 107, 5, 248, 221, 279, 14, 278, 157, 340, 238, 338, 38, 50, 327, 425, 460, 475, 487, 433, 431, 413, 275/1, 357, 122, 367, 158, 171, 185, 204, 239, 420, 424, 402, 108, 10, 256, 222, 193, 188, 64, 405, 342, 59, 338, 45, 436, 328, 426, 58, 461, 476, 494, 313, 408, 414, 227, 360, 125, 23, 159, 175, 187, 215, 242, 378, 53, 403, 127, 112, 257, 298, 194, 310, 66, 406, 319, 61, 339, 46, 437, 330, 427, 450, 463, 479, 347, 316, 410, 416, 229, 33, 334, 31, 164, 179, 237, 435, 244, 390, 17, 230, 325, 348, 117, 51, 368, 276, 144, 373, 321, 136, 267, 109, 439, 333, 322, 456, 473, 480, 75, 317, 411, 417, 351, 35, 335, 407, 168, 182, 196, 271, 418, 421, 18, 85, 1, 350/1, 220, 52, 13, 277, 154, 374, 232, 141, 268, 110, 326, 364, 323 रकबा क्रमश 1480, 1630, 1590, 0.670, 0.670, 0.470, 0.340, 0.220, 0.550, 0.090, 1.370, 0.150, 0.260, 0.180, 1.000, 0.190, 0.080, 0.050, 1.360, 0.100, 12.210, 0.620, 0.040, 0.350, 0.430, 0.070, 0.370, 2.640, 0.030, 0.230, 5.400, 0.220, 0.090, 0.340, 1.820, 1.410, 0.600, 0.030, 0.090, 0.690, 0.950, 0.500, 0.360, 2.410, 5.890, 0.130, 0.290, 0.230, 10.200, 0.360, 0.470, 0.550, 1.120, 3.870, 0.170, 0.030, 0.650, 3.250, 0.920, 0.140, 0.520, 0.250, 3.210, 0.090, 0.670, 14.860, 0.780, 0.750, 0.880, 2.830, 0.190, 0.050, 0.280, 4.510, 0.190, 0.060, 1.820, 0.300, 0.230, 0.330, 0.150, 0.410, 0.250, 0.080, 3.470, 1.870, 1.860, 0.350, 0.060, 0.120, 0.300, 0.150, 1.600, 0.550, 1.550, 0.530, 3.520, 0.690, 0.290, 0.280, 1.500, 0.760, 1.050, 0.490, 1.150, 0.840, 0.430, 0.290, 0.060, 0.040, 0.860, 0.080, 0.100, 0.800, 0.030, 0.110, 0.440, 1.410, 1.660, 0.070, 9.160, 0.090, 0.040, 0.580, 0.580, 1.200, 0.840, 0.050, 0.780, 0.310, 0.450, 0.240, 14.480, 0.370, 0.800, 2.100, 2.920, 0.320, 0.890, 0.250, 0.280, 0.730, 0.050, 1.080, 0.070, 0.090, 0.070, 0.160, 0.560, 0.120, 1.100, 0.470, 0.070, 1.010, 0.520, 30.230, 1.000, 0.030, 0.450, 0.990, 0.130, 0.150, 0.130, 1.320, 0.710, 0.430, 1.150, 0.380, 1.220, 6.240, 0.950, 0.060, 0.460, 0.200, 0.330, 0.400, 0.750, 10.230, 0.380, 0.090, 0.050, 0.370, 0.320, 0.370, 0.120, 0.450, 0.320, 1.200, 7.690, 0.590, 4.650, 0.980, 0.320, 0.090, 0.530, 0.290, 0.040, 0.490, 0.290, 9.260, 1.320, 0.320 हे भूमि वन विभाग(पन्ना टाईगर रिजर्व) को आवंटित किय करने हेतु अनुरोध किया है।

तहसीलदार, पन्ना जिला पन्ना ने प्रतिषेधित किया है कि ग्राम परदहन तहसील पन्ना की शासकीय आराजी नंबर 444, 462, 478, 345, 315, 409, 415, 228, 363, 126, 25, 160, 176, 294, 434, 243, 383, 57, 404, 324, 115, 116, 300, 195, 312, 71, 371, 320, 134, 266, 47, 438, 332, 428, 457, 474, 484, 81, 429, 412, 284, 353, 121, 385, 111, 169, 183, 187, 274, 419, 422, 391, 107, 5, 248, 221, 279, 14, 278, 157, 336, 38, 50, 327, 425, 460, 475, 487, 433, 431, 413, 275/1, 357, 122, 158, 171, 185, 204, 239, 420, 424, 402, 108, 10, 256, 222, 193, 188, 64, 405, 142, 59, 338, 45, 436, 328, 426, 58, 461, 476, 494, 313, 408, 414, 227, 360, 125, 21, 159, 175, 187, 215, 242, 378, 53, 403, 127, 112, 257, 298, 194, 310, 66, 406, 319, 61, 339, 46, 437, 330, 427, 450, 463, 479, 347, 316, 410, 416, 229, 33, 334

Executive Engineer
अन्वेष. खंड, के.वे.लि.प.प्रा.,
Inv. Divin., KBLPA, BHO

// 2 // प.क्र./0051/अ-20(3)/2022-23

31, 164, 179, 237, 435, 244, 390, 17, 230, 325, 348, 117, 51, 368, 278, 144, 373,
321, 136, 267, 109, 439, 333, 322, 458, 473, 480, 75, 317, 411, 417, 351, 35, 335,
407, 168, 182, 186, 271, 418, 421, 18, 85, 1, 350/1, 220, 52, 13, 277, 154, 374,
232, 141, 268, 110, 328, 384, 323 रकवा क्रमशः 1.480, 1.830, 1.580, 0.870, 0.870,
0.470, 0.340, 0.220, 0.550, 0.080, 1.370, 0.150, 0.280, 0.180, 1.000, 0.190, 0.080,
0.050, 1.360, 0.100, 12.210, 0.620, 0.040, 0.350, 0.430, 0.070, 0.370, 2.640, 0.030,
0.230, 5.400, 0.220, 0.090, 0.340, 1.820, 1.410, 0.600, 0.030, 0.090, 0.880, 0.950,
0.500, 0.360, 2.410, 5.890, 0.130, 0.290, 0.230, 10.200, 0.380, 0.470, 0.550, 1.120,
3.870, 0.170, 0.030, 0.650, 3.250, 0.920, 0.140, 0.520, 0.250, 3.210, 0.090, 0.870,
14.860, 0.780, 0.750, 0.880, 2.830, 0.190, 0.050, 0.280, 4.510, 0.180, 0.060, 1.820,
0.300, 0.230, 0.330, 0.150, 0.410, 0.250, 0.080, 3.470, 1.870, 1.860, 0.350, 0.060,
0.120, 0.300, 0.150, 1.600, 0.550, 1.550, 0.530, 3.520, 0.690, 0.290, 0.280, 1.500,
0.760, 1.050, 0.490, 1.150, 0.840, 0.430, 0.290, 0.060, 0.040, 0.860, 0.080, 0.100,
0.800, 0.030, 0.110, 0.440, 1.410, 1.660, 0.070, 9.160, 0.090, 0.040, 0.580, 0.580,
1.200, 0.840, 0.050, 0.780, 0.310, 0.450, 0.240, 14.480, 0.370, 0.800, 2.100, 2.920,
0.320, 0.890, 0.250, 0.280, 0.730, 0.050, 1.080, 0.070, 0.090, 0.070, 0.160, 0.560,
0.120, 1.100, 0.470, 0.070, 1.010, 0.520, 30.230, 1.000, 0.030, 0.450, 0.990, 0.130,
0.150, 0.130, 1.320, 0.710, 0.430, 1.150, 0.380, 1.220, 6.240, 0.950, 0.060, 0.460,
0.200, 0.330, 0.400, 0.750, 10.230, 0.380, 0.090, 0.050, 0.370, 0.320, 0.370, 0.120,
0.450, 0.320, 1.200, 7.690, 0.590, 4.650, 0.980, 0.320, 0.090, 0.530, 0.290, 0.040,
0.490, 0.290, 9.260, 1.320, 0.320 है भूमि को वन विभाग को दिये जाने के सवध में
इशतहार प्रकाशन कराया गया जिसमें कोई आपत्ति प्राप्त नहीं हुई। अतः ग्राम गहदरा
तहसील पन्ना की प्रश्नाधीन भूमि मप्र नजूल भूमि निर्वर्तन निर्देश 2020 (मप्र राजपत्र
दिनांक 24.09.2020) प्रायधान्तर्गत पन्ना टाईगर रिजर्व (वन विभाग) को आवंटित किया जाना
उचित है।

अनुविभागीय अधिकारी(राजस्व) पन्ना जिला पन्ना ने ग्राम गहदरा तहसील
पन्ना की शासकीय आराजी नंबर 444, 462, 478, 345, 315, 409, 415, 228, 363, 126,
25, 160, 176, 294, 434, 243, 383, 57, 404, 324, 115, 116, 300, 195, 312, 71, 371,
320, 134, 266, 47, 438, 332, 428, 457, 474, 484, 81, 429, 412, 284, 353, 121, 365,
111, 169, 183, 197, 274, 419, 422, 391, 107, 5, 248, 221, 279, 14, 278, 157, 340,
236, 336, 38, 50, 327, 425, 460, 475, 487, 433, 431, 413, 275/1, 357, 122, 367,
158, 171, 185, 204, 239, 420, 424, 402, 108, 10, 256, 222, 193, 188, 64, 405, 342,
59, 338, 45, 436, 328, 426, 58, 461, 476, 494, 313, 408, 414, 227, 360, 125, 23,
159, 175, 187, 215, 242, 378, 53, 403, 127, 112, 257, 298, 194, 310, 66, 406, 319,
61, 339, 46, 437, 330, 427, 450, 463, 479, 347, 316, 410, 416, 229, 33, 334, 31,
164, 179, 237, 435, 244, 390, 17, 230, 325, 348, 117, 51, 368, 276, 144, 373, 321,
136, 267, 109, 439, 333, 322, 456, 473, 480, 75, 317, 411, 417, 351, 35, 335, 407,
168, 182, 196, 271, 418, 421, 18, 85, 1, 350/1, 220, 52, 13, 277, 154, 374, 232,
141, 268, 110, 326, 364, 323 रकवा क्रमशः 1.480, 1.630, 1.590, 0.670, 0.670, 0.470,
0.340, 0.220, 0.550, 0.090, 1.370, 0.150, 0.260, 0.180, 1.000, 0.190, 0.080, 0.050,
1.360, 0.100, 12.210, 0.620, 0.040, 0.350, 0.430, 0.070, 0.370, 2.640, 0.030, 0.230,
5.400, 0.220, 0.090, 0.340, 1.820, 1.410, 0.600, 0.030, 0.090, 0.690, 0.950, 0.500,
0.360, 2.410, 5.890, 0.130, 0.290, 0.230, 10.200, 0.380, 0.470, 0.550, 1.120, 3.870,
0.170, 0.030, 0.650, 3.250, 0.920, 0.140, 0.520, 0.250, 3.210, 0.090, 0.670, 14.860,
0.780, 0.750, 0.880, 2.830, 0.190, 0.050, 0.280, 4.510, 0.180, 0.060, 1.820, 0.300,
0.230, 0.330, 0.150, 0.410, 0.250, 0.080, 3.470, 1.870, 1.860, 0.350, 0.060, 0.120

पन्ना
जिला

अध्यक्षी अभियंता
Executive Engineer
अन्व. खंड, के.वे.लि.प.प्रा.
Inv. Divin., KBLPA, BHOPAL

//3//

मक्र / 0051 / अ-20(3) / 2022-23



0.300, 0.150, 1.600, 0.550, 1.550, 0.530, 3.520, 0.690, 0.290, 0.280, 1.500, 0.760
 1.050, 0.490, 1.150, 0.840, 0.430, 0.290, 0.060, 0.040, 0.860, 0.080, 0.100, 0.900
 0.030, 0.110, 0.440, 1.410, 1.880, 0.070, 9.160, 0.090, 0.040, 0.580, 0.680, 1.200
 0.840, 0.050, 0.780, 0.310, 0.450, 0.240, 14.480, 0.370, 0.800, 2.100, 2.820, 5.320
 0.890, 0.250, 0.280, 0.730, 0.050, 1.080, 0.070, 0.090, 0.070, 0.180, 0.580, 0.120
 1.100, 0.470, 0.070, 1.010, 0.520, 30.230, 1.000, 0.030, 0.450, 0.890, 0.130, 0.150
 0.130, 1.320, 0.710, 0.430, 1.150, 0.380, 1.220, 8.240, 0.850, 0.060, 0.480, 0.200
 0.330, 0.400, 0.750, 10.230, 0.380, 0.090, 0.050, 0.370, 0.320, 0.370, 0.120, 0.450
 0.320, 1.200, 7.890, 0.590, 4.650, 0.980, 0.320, 0.090, 0.630, 0.280, 0.040, 0.490
 0.290, 9.280, 1.320, 0.320 है। भूमि कोन बेतवा लिंक परियोजना के दूब से प्रभावित वन
 भूमि के बदले शासकीय भूमि (मप्र शासन राजस्व भूमि) को मप्र नजूल भूमि निर्वर्तन
 निर्देश 2020 (मप्र राजपत्र दिनांक 24.09.2020) प्रावधानान्तर्गत पन्ना टाईगर रिजर्व (वन
 विभाग) को भूमि आवंटित किये जाने की अनुशंसा की है।

अतएव तहसीलदार, पन्ना के प्रकरण के साथ संलग्न दरतावेजो, खसरा, एवं
 अनुविभागीय अधिकारी (राजस्व) पन्ना द्वारा की गई अनुशंसा व कार्यपालन यंत्री, जल
 संसाधन संभाग पन्ना की माग एवं स्थल जांच प्रस्ताव नजूल निर्वर्तन समिति की अनुशंसा
 के आधार पर ग्राम गहदरा तहसील पन्ना की शासकीय आराजी नंबर 444, 462, 478, 345,
 315, 409, 415, 228, 363, 126, 25, 160, 176, 294, 434, 243, 383, 57, 404, 324, 115,
 116, 300, 195, 312, 71, 371, 320, 134, 266, 47, 438, 332, 428, 457, 474, 484, 81,
 429, 412, 284, 353, 121, 365, 111, 169, 183, 197, 274, 419, 422, 391, 107, 5, 248
 221, 279, 14, 278, 157, 340, 236, 336, 38, 50, 327, 425, 460, 475, 487, 433, 431,
 413, 275/1, 357, 122, 367, 158, 171, 185, 204, 239, 420, 424, 402, 108, 10, 256
 222, 193, 188, 64, 405, 342, 59, 338, 45, 436, 328, 426, 58, 451, 476, 494, 313
 408, 414, 227, 360, 125, 23, 159, 175, 197, 215, 242, 378, 53, 403, 127, 112, 257
 298, 194, 310, 66, 406, 319, 61, 339, 46, 437, 330, 427, 450, 463, 479, 347, 316
 410, 416, 229, 33, 334, 31, 164, 179, 237, 435, 244, 390, 17, 230, 325, 348, 117
 51, 368, 276, 144, 373, 321, 136, 267, 109, 439, 333, 322, 456, 473, 480, 75, 317
 411, 417, 351, 35, 335, 407, 168, 182, 196, 271, 418, 421, 18, 85, 1, 350/1, 220,
 52, 13, 277, 154, 374, 232, 141, 268, 110, 326, 364, 323 रकबा कमरा 1.480, 1.630,
 1.590, 0.670, 0.670, 0.470, 0.340, 0.220, 0.550, 0.090, 1.370, 0.150, 0.260, 0.180
 1.000, 0.190, 0.080, 0.050, 1.360, 0.100, 12.210, 0.620, 0.040, 0.350, 0.430, 0.070
 0.370, 2.640, 0.030, 0.230, 5.400, 0.220, 0.090, 0.340, 1.820, 1.410, 0.600, 0.030,
 0.090, 0.690, 0.950, 0.500, 0.360, 2.410, 5.890, 0.130, 0.290, 0.230, 10.200, 0.360,
 0.470, 0.550, 1.120, 3.870, 0.170, 0.030, 0.650, 3.250, 0.920, 0.140, 0.520, 0.250,
 3.210, 0.090, 0.670, 14.860, 0.780, 0.750, 0.880, 2.830, 0.190, 0.050, 0.280, 4.510,
 0.180, 0.060, 1.820, 0.300, 0.230, 0.330, 0.150, 0.410, 0.250, 0.080, 3.470, 1.870,
 1.860, 0.350, 0.060, 0.120, 0.300, 0.150, 1.600, 0.550, 1.550, 0.530, 3.520, 0.690
 0.290, 0.280, 1.500, 0.760, 1.050, 0.490, 1.150, 0.840, 0.430, 0.290, 0.060, 0.040
 0.860, 0.080, 0.100, 0.800, 0.030, 0.110, 0.440, 1.410, 1.660, 0.070, 9.160, 0.090
 0.040, 0.580, 0.580, 1.200, 0.840, 0.050, 0.780, 0.310, 0.450, 0.240, 14.480, 0.370
 0.800, 2.100, 2.920, 0.320, 0.890, 0.250, 0.280, 0.730, 0.050, 1.080, 0.070, 0.090
 0.070, 0.160, 0.560, 0.120, 1.100, 0.470, 0.070, 1.010, 0.520, 20.230, 1.000, 0.030
 0.450, 0.990, 0.130, 0.150, 0.130, 1.320, 0.710, 0.430, 1.150, 0.380, 1.220, 8.240
 0.950, 0.060, 0.460, 0.200, 0.330, 0.400, 0.750, 10.230, 0.380, 0.090, 0.050, 0.370
 0.320, 0.370, 0.120, 0.450, 0.320, 1.200, 7.890, 0.590, 4.650, 0.980, 0.320, 0.090
 0.530, 0.290, 0.040, 0.490, 0.290, 9.260, 1.320, 0.320 कुल दिना 202 कुल रकबा

अनुविभागीय अभियंता
 Executive Engineer
 अन्व. खाड, के.व्हे.लि.प.प्रा. भोपाल
 Inv. Divin., KBLPA, BHOPAL

//4//

प्र.क्र./0051/अ-20(3)/2022-23

266.230 हे. भूमि कॅन वेंतवा लिक परियोजना हेतु पन्ना टाईगर रिजर्व की वन भूमि प्रभावित होने से म.प्र. नजूल भूमि निर्वर्तन निर्देश 2020(म.प्र. राजपत्र दिनांक 24.09.2020) प्रावधानान्तर्गत वन भूमि के बदले म.प्र. शासन (शासकीय राजस्व भूमि) की भूमि को पन्ना टाईगर रिजर्व (वन विभाग) के नाम आरक्षित किये जाने का आदेश पारित किया जाता है।



(संजय कुमार मिश्र)
कलेक्टर

जिला पन्ना मध्यप्रदेश

पन्ना, दिनांक 23/11/2022

पू.क्रमांक/1667/प्रवाचक/2022

प्रतिलिपि-1- क्षेत्र संचालक, पन्ना टाईगर रिजर्व जिला पन्ना म.प्र।

2- कार्यपालन यंत्री, जल ससाधन सभाग पन्ना की ओर सूचनार्थ।

3- अनुविभागीय अधिकारी(राजस्व) पन्ना जिला पन्ना म.प्र।

4- तहसीलदार पन्ना की ओर उपरोक्तानुसार अभिलेख दुरुस्त किये जाने हेतु।

(संजय कुमार मिश्र)
अधिशारी अभियंता

Executive Engineer

अन्वे. खंड, के.वे.लि.प.प्रा., भोपाल
Inv. Divin. KBLPA, BHOPAL

(संजय कुमार मिश्र)
कलेक्टर

जिला पन्ना मध्यप्रदेश

न्यायालय कलेक्टर, जिला पन्ना मध्यप्रदेश

प्रकरण क्रमांक/0055/अ-20(3)

वर्ष 2022-2023

::आदेश::

पन्ना, दिनांक 12/12/2022



कार्यपालन यंत्री, जल संसाधन संभाग पन्ना के द्वारा केन बेतवा लिंक परियोजना के डूब क्षेत्र से प्रभावित वन भूमि के बदले ग्राम कूड़न तहसील अमानगंज की शासकीय आराजी नंबर 127, 13, 131, 139, 140, 141, 142, 143, 148, 151, 152, 153, 162, 166, 173, 19, 193, 194, 195, 196, 197, 198, 199, 20, 200, 201, 202, 203, 204, 205, 206, 21, 213, 214, 215, 22, 222, 238, 244, 245/100, 25, 34, 40, 42, 44, 49, 50, 51, 52, 53, 54, 68, 80, 86, 9, 95, 98, 99 रकबा क्रमशः 1.32, 0.40, 0.07, 0.14, 0.05, 0.89, 0.10, 0.63, 1.79, 0.12, 0.08, 0.10, 0.38, 0.20, 0.40, 0.08, 0.19, 0.08, 0.06, 0.19, 0.08, 0.29, 0.48, 1.31, 0.24, 0.08, 0.05, 0.50, 0.06, 0.14, 0.40, 0.25, 0.20, 0.20, 0.06, 0.55, 0.03, 0.35, 3.36, 0.80, 0.84, 1.12, 0.70, 0.37, 0.17, 0.10, 0.54, 0.08, 0.13, 0.06, 0.10, 0.38, 0.11, 0.02, 0.63, 4.28, 0.60, 0.16 कुल किता 58 कुल रकबा 27.17 हे. भूमि वन विभाग(पन्ना टाईगर रिजर्व) को आबंटित किय करने हेतु अनुरोध किया है।

नायब तहसीलदार, वृत्त द्वारी तहसील अमानगंज जिला पन्ना ने प्रतिवेदित किया है कि ग्राम कूड़न तहसील अमानगंज की शासकीय आराजी नंबर 127, 13, 131, 139, 140, 141, 142, 143, 148, 151, 152, 153, 162, 166, 173, 19, 193, 194, 195, 196, 197, 198, 199, 20, 200, 201, 202, 203, 204, 205, 206, 21, 213, 214, 215, 22, 222, 238, 244, 245/100, 25, 34, 40, 42, 44, 49, 50, 51, 52, 53, 54, 68, 80, 86, 9, 95, 98, 99 रकबा क्रमशः 1.32, 0.40, 0.07, 0.14, 0.05, 0.89, 0.10, 0.63, 1.79, 0.12, 0.08, 0.10, 0.38, 0.20, 0.40, 0.08, 0.19, 0.08, 0.06, 0.19, 0.08, 0.29, 0.48, 1.31, 0.24, 0.08, 0.05, 0.50, 0.06, 0.14, 0.40, 0.25, 0.20, 0.20, 0.06, 0.55, 0.03, 0.35, 3.36, 0.80, 0.84, 1.12, 0.70, 0.37, 0.17, 0.10, 0.54, 0.08, 0.13, 0.06, 0.10, 0.38, 0.11, 0.02, 0.63, 4.28, 0.60, 0.16 कुल किता 58 कुल रकबा 27.17 हे. भूमि को वन विभाग को दिये जाने के संघ में इशतहार प्रकाशन कराया गया जिसमें कोई आपत्ति प्राप्त नहीं हुई तथा ग्राम पंचायत गहदरा जनपद पंचायत पन्ना ने उक्त आराजियों को वन विभाग को हस्तारण किये जाने के संघ में अनापत्ति प्रमाण पत्र जारी किया है। अतः ग्राम कूड़न तहसील अमानगंज की प्रश्नाधीन आराजी किता 58 कुल रकबा 27.17 हे. भूमि वन विभाग को आबंटित किया जाना उचित है।


अनुविभागीय अधिकारी(राजस्व) गुनौर जिला पन्ना ने नायब तहसीलदार, वृत्त द्वारी तहसील अमानगंज के प्रतिवेदन दिनांक 06.12.2022 से सहमत होते हुए केन बेतवा लिंक परियोजना के डूब से प्रभावित वन भूमि के बदले ग्राम कूड़न की शासकीय मद की आराजी खसरा कुल किता 58 कुल रकबा 27.17 हे. भूमि म.प्र. नजूल भूमि निर्वर्तन निर्देश 2020 (म.प्र. राजपत्र दिनांक 24.09.2020) प्रावधानानुसार वन विभाग को भूमि आबंटित किये जाने की अनुशंसा की है।

अतएव ग्राम पंचायत गहदरा द्वारा प्रस्तुत अनापत्ति प्रमाण पत्र, नायब तहसीलदार, वृत्त द्वारी तहसील अमानगंज के प्रकरण के साथ संलग्न दस्तावेजों, खसरा, एवं अनुविभागीय अधिकारी (राजस्व) गुनौर द्वारा की गई अनुशंसा के आधार पर कार्यपालन यंत्री, जल संसाधन संभाग पन्ना की मांग एवं स्थल जांच प्रस्ताव नजूल निर्वर्तन समिति की अनुशंसा के आधार पर ग्राम कूड़न तहसील अमानगंज की शासकीय आराजी नंबर 127, 13,

Executive Engineer
अन्वे, खड्ड, को. प्र. वि. न. म. प्र.
Inv. Divn. K.P. 2022

//2//

131, 138, 140, 141, 142, 143, 148, 151, 152, 153, 162, 166, 173, 19, 193, 194,
195, 196, 197, 198, 199, 20, 200, 201, 202, 203, 204, 205, 206, 21, 213, 214, 215,
22, 222, 238, 244, 245/100, 25, 34, 40, 42, 44, 49, 50, 51, 52, 53, 54, 68, 80,
86, 9, 95, 98, 99 रकवा क्रमशः 1.32, 0.40, 0.07, 0.14, 0.05, 0.89, 0.10, 0.83, 1.79, 0.
12, 0.08, 0.10, 0.38, 0.20, 0.40, 0.08, 0.19, 0.08, 0.06, 0.19, 0.08, 0.29, 0.49, 1.31,
0.24, 0.08, 0.05, 0.50, 0.06, 0.14, 0.40, 0.25, 0.20, 0.20, 0.08, 0.55, 0.03, 0.35, 3.36,
0.80, 0.84, 1.12, 0.70, 0.37, 0.17, 0.10, 0.54, 0.08, 0.13, 0.06, 0.10, 0.38, 0.11, 0.02,
0.63, 4.28, 0.60, 0.16 कुल कित्ता 58 कुल रकवा 27.17 हे. भूमि केन बेतवा लिक
परियोजना हेतु म.प्र. नजूल भूमि निर्वर्तन निर्देश 2020(म.प्र. राजपत्र दिनांक 24.09.2020)
प्रावधानागत वन भूमि के बदले म.प्र. शासन (शासकीय राजस्व भूमि) की भूमि को पन्ना
टाईगर रिजर्व (वन विभाग) के नाम आरक्षित किये जाने का आदेश पारित किया जाता है।


(संजय कुमार मिश्रा)
कलेक्टर,


जिला पन्ना मध्यप्रदेश

पन्ना, दिनांक 12/12/2022

पु.क्रमांक /1595/प्रवाचक/2022

प्रतिलिपि:-

- 1- क्षेत्र संचालक, पन्ना टाईगर रिजर्व जिला पन्ना म.प्र.।
- 2- वनमण्डलाधिकारी उत्तर/दक्षिण वन मंडल पन्ना जिला पन्ना।
- 3- कार्यपालन यंत्री, जल संसाधन संभाग पन्ना की ओर सूचनार्थ।
- 4- अनुविभागीय अधिकारी(राजस्व) गुनौर जिला पन्ना म.प्र.।
- 5- तहसीलदार अमानगंज की ओर उपरोक्तानुसार अभिलेख दुरुस्त किये जाने हेतु।


कलेक्टर
जिला पन्ना मध्यप्रदेश


अन्वेषण अधिकारी
Executive Engineer
अन्व. खड. को. वे. लि. प. प्र. भोपाल
Inv. Divin. KBLPA, BHOPAL

न्यायालय कलेक्टर, जिला पन्ना मध्यप्रदेश

प्रकरण क्रमांक/0052/अ-20(3)

वर्ष 2022-2023

आदेशः

पन्ना, दिनांक 12-11/2022



कार्यपालक यंत्री, जल संसाधन विभाग पन्ना के द्वारा जैन सेतवा लिंक परियोजना के इस क्षेत्र से प्रभावित वन भूमि के बदले ग्राम मरहा तहसील अमानगंज की शासकीय आराजी नंबर 1, 2, 3, 4, 6, 10, 11, 12, 13, 14, 19, 22, 33, 35, 36, 38, 46, 47, 54, 56, 58, 67, 68, 73, 75, 77, 83, 86, 97, 98, 104, 118, 122, 123, 124, 126, 128, 129, 141, 142, 143, 144, 145, 146, 147, 152, 155, 156, 157, 162, 164, 165, 171, 175, 178, 185, 190, 191, 194, 201, 204, 205, 206, 207, 212, 213, 219, 220, 221, 222, 223, 224, 225, 226, 227, 236, 237, 241, 244, 245, 246, 247, 248, 249, 251/1, 251/2, 251/3, 251/4, 252, 253, 254, 255, 256, 258, 259, 260, 261, 262, 263, 264/1, 265, 266, 267, 268, 270, 271, 272, 273, 274, 277, 280, 281, 282, 283, 287, 290, 291, 295, 297, 298, 299/1, 300, 303, 304, 305, 313, 318, 335, 337 रकवा क्रमशः 107.42, 1.01, 76.53, 87.23, 0.72, 0.69, 0.62, 3.78, 1.04, 0.58, 0.74, 1.42, 0.05, 5.70, 18.73, 0.05, 0.06, 0.24, 0.08, 0.09, 0.18, 0.73, 0.13, 0.69, 0.53, 0.76, 0.15, 2.57, 0.38, 0.88, 0.08, 0.12, 0.03, 0.10, 0.05, 0.37, 0.09, 1.77, 0.18, 0.16, 0.16, 2.72, 0.18, 1.48, 0.37, 1.59, 0.85, 0.70, 0.46, 1.52, 2.09, 0.23, 0.21, 0.40, 7.10, 0.81, 0.06, 1.15, 0.25, 4.59, 0.71, 0.63, 0.32, 0.31, 0.77, 6.59, 11.64, 1.00, 208.40, 0.65, 1.31, 24.96, 198.36, 103.41, 1.81, 26.64, 0.68, 0.80, 0.80, 0.52, 0.30, 0.30, 0.17, 2.52, 0.68, 0.80, 0.80, 0.80, 0.48, 1.47, 1.10, 0.20, 0.77, 0.62, 2.51, 3.83, 0.60, 0.32, 2.11, 0.60, 7.22, 0.20, 1.22, 1.24, 0.48, 1.06, 0.88, 0.24, 0.94, 7.34, 2.43, 0.15, 1.77, 1.12, 0.70, 0.46, 0.78, 0.48, 0.75, 0.32, 0.51, 0.81, 0.17, 0.17, 0.81, 0.46, 0.89, 0.34, 0.85, 1.24 कुल कित्ता 129 कुल रकवा 990.05 है. भूमि वन विभाग (पन्ना टाईगर रिजर्व) को आबंटित किये करने हेतु अनुरोध किया है।

नायब तहसीलदार, वृत्त द्वारा तहसील अमानगंज जिला पन्ना ने प्रतिवेदित किया है कि ग्राम मरहा तहसील अमानगंज की शासकीय आराजी नंबर 1, 2, 3, 4, 6, 10, 11, 12, 13, 14, 19, 22, 33, 35, 36, 38, 46, 47, 54, 56, 58, 57, 68, 73, 75, 77, 93, 96, 97, 98, 104, 118, 122, 123, 124, 126, 128, 129, 129, 141, 142, 143, 144, 145, 146, 147, 152, 155, 156, 157, 162, 164, 165, 171, 175, 178, 185, 190, 191, 194, 201, 204, 205, 206, 207, 212, 213, 219, 220, 221, 222, 223, 224, 225, 226, 227, 236, 237, 241, 244, 245, 246, 247, 248, 249, 251/1, 251/2, 251/3, 251/4, 252, 253, 254, 255, 256, 258, 259, 260, 261, 262, 263, 264/1, 265, 266, 267, 268, 270, 271, 272, 273, 274, 277, 280, 281, 282, 283, 287, 290, 291, 295, 297, 298, 299/1, 300, 303, 304, 305, 313, 318, 335, 337 रकवा क्रमशः 107.42, 1.01, 76.53, 87.23, 0.72, 0.69, 0.62, 3.78, 1.04, 0.58, 0.74, 1.42, 0.05, 5.70, 18.73, 0.05, 0.08, 0.24, 0.08, 0.09, 0.18, 0.73, 0.13, 0.69, 0.53, 0.76, 0.15, 2.57, 0.38, 0.88, 0.08, 0.12, 0.03, 0.10, 0.05, 0.37, 0.09, 1.77, 0.18, 0.16, 0.16, 2.72, 0.18, 1.48, 0.37, 1.59, 0.85, 0.70, 0.46, 1.52, 2.09, 0.23, 0.21, 0.40, 7.10, 0.81, 0.06, 1.15, 0.25, 4.59, 0.71, 0.53, 0.32, 0.31, 0.77, 6.59, 11.64, 1.00, 208.40, 0.65, 1.31, 24.96, 198.36, 103.41, 1.81, 26.64, 0.68, 0.80, 0.52, 0.30, 0.30, 0.17, 2.52, 0.68, 0.80, 0.80, 0.80, 0.46, 1.47, 1.10, 0.20, 0.77, 0.62, 2.51, 3.83, 0.60, 0.32, 2.11, 0.60, 7.22, 0.20, 1.22, 1.24, 0.48, 1.06, 0.88, 0.24, 0.94, 7.34, 2.43, 0.15, 1.77, 1.12, 0.70, 0.46, 0.78, 0.48, 0.75, 0.32, 0.51, 0.81, 0.17, 0.17, 0.81, 0.46, 0.89, 0.34, 0.85, 1.24 कुल कित्ता 129 कुल रकवा 990.05 है. भूमि को वन विभाग को दिये जाने के समय में इस्तार प्रकारान्तरित कराया गया जिसमें कोई आपत्ति प्राप्त नहीं हुई तथा ग्राम पंचायत रामपुर जनपद पंचायत पन्ना ने उक्त आराजियों को वन विभाग को इस्तारण किये जाने के समय में अनारपत्ति

अधिसारक
Executive Magistrate
अन्वे, खंड, पन्ना
Inv. Divin. Panna

प्रमाण पत्र जारी किया है। अतः ग्राम नरहा तहसील अग्रनामों की प्रमाणित आराजी कुल फिटा 129 कुल रकबा 990.05 है, भूमि वन विभाग को अधिदेय किया जाता है।

अनुविभागीय अधिकारी (राजस्व) गुनौर जिला पन्ना ने नयन तहसीलदार जूल द्वारा तहसील अग्रनामों के प्रतिवेदन दिनांक 06.12.2022 से सहमत होते हुए जूल केवल लिंक परियोजना के रूप से प्रमाणित वन भूमि के बदले ग्राम नरहा की सप्तकीय मर की आराजी खसरा कुल फिटा 129 कुल रकबा 990.05 है, भूमि मर नजूल भूमि निर्वर्तन दिनांक 2020 (म.प्र. राजपत्र दिनांक 24.09.2020) प्रावधानांतरित वन भिनाग को भूमि अधिदेय किये जाने की अनुमति की है।

अतएव ग्राम पंचायत रामपुर द्वारा प्रस्तुत अन्तर्पति प्रमाण पत्र, नयन तहसीलदार, जूल द्वारा तहसील अग्रनामों के प्रकरण के साथ संलग्न दस्तावेजों, खसरा, एवं अनुविभागीय अधिकारी (राजस्व) गुनौर द्वारा की गई अनुमति के आधार पर कार्यपालन यंत्री, जल संसाधन सभाग पन्ना की नाम एवं स्थल नाम अस्ताव नजूल निर्वर्तन सभिति की अनुमति के आधार पर ग्राम नरहा तहसील अग्रनामों की सप्तकीय आराजी नंबर 1, 2, 3, 4, 6, 10, 11, 12, 13, 14, 19, 22, 33, 35, 36, 38, 46, 47, 54, 66, 68, 67, 69, 73, 75, 77, 83, 96, 97, 98, 104, 118, 122, 123, 124, 126, 128, 129, 141, 142, 143, 144, 145, 146, 147, 152, 155, 156, 157, 162, 164, 165, 171, 175, 178, 185, 190, 181, 194, 201, 204, 205, 208, 207, 212, 213, 219, 220, 221, 222, 223, 224, 225, 226, 227, 236, 237, 241, 244, 246, 248, 247, 248, 249, 251/1, 251/2, 251/3, 251/4, 252, 253, 254, 255, 258, 258, 259, 260, 261, 262, 263, 264/1, 265, 266, 267, 268, 270, 271, 272, 273, 274, 277, 280, 281, 282, 283, 287, 290, 291, 296, 297, 298, 299/1, 300, 303, 304, 305, 313, 318, 335, 337 रकबा कुल: 10742, 1.01, 76.53, 87.23, 0.72, 0.69, 0.82, 3.76, 1.04, 0.58, 0.74, 1.42, 0.06, 5.70, 18.73, 0.05, 0.08, 0.24, 0.08, 0.09, 0.18, 0.73, 0.19, 0.69, 0.53, 0.26, 0.15, 2.57, 0.38, 0.83, 0.08, 0.12, 0.03, 0.10, 0.05, 0.37, 0.09, 1.77, 0.18, 0.18, 0.18, 2.72, 0.18, 1.48, 0.37, 1.59, 0.85, 0.70, 0.46, 1.62, 2.09, 0.23, 0.21, 0.40, 7.10, 0.81, 0.08, 1.15, 0.25, 4.69, 0.71, 0.83, 0.32, 0.31, 0.77, 6.59, 11.64, 1.00, 208.10, 0.85, 1.31, 24.96, 198.38, 103.41, 1.81, 26.64, 0.68, 0.80, 0.52, 0.30, 0.30, 0.17, 2.52, 0.68, 0.80, 0.80, 0.80, 0.46, 1.47, 1.10, 0.20, 0.77, 0.82, 2.61, 3.83, 0.60, 0.32, 2.11, 0.60, 7.22, 0.20, 1.22, 1.24, 0.48, 1.06, 0.88, 0.24, 0.84, 7.34, 2.43, 0.15, 1.77, 1.12, 0.70, 0.48, 0.78, 0.48, 0.76, 0.32, 0.51, 0.81, 0.17, 0.17, 0.81, 0.46, 0.89, 0.34, 0.85, 1.24 कुल फिटा 129 कुल रकबा 990.05 है, भूमि वन क्षेत्र लिंक परियोजना हेतु म.प्र. नजूल भूमि निर्वर्तन दिनांक 2020 (म.प्र. राजपत्र दिनांक 24.09.2020) प्रावधानांतरित वन भूमि के बदले म.प्र. सप्तन (सप्तकीय राजस्व भूमि) की भूमि को पन्ना टाईगर रिजर्व (वन विभाग) के नाम अधिदेय किये जाने का आदेश पारित किया जाता है।

(संकेत अक्षर फिटा)
कलेक्टर,

जिला पन्ना मध्यप्रदेश

तारीख दिनांक 12/11/2022

दिनांक 15/11/प्रवाका/2022

प्रतिनिधि - 1- क्षेत्र संचालक, पन्ना टाईगर रिजर्व जिला पन्ना म.प्र।

2- वनमण्डलअधिकारी उत्तर/दक्षिण वन संकल पन्ना जिला पन्ना।

3- कार्यपालन यंत्री, जल संसाधन सभाग पन्ना की ओर चुनना।

4- अनुविभागीय अधिकारी (राजस्व) गुनौर जिला पन्ना म.प्र।

5- तहसीलदार अग्रनामों की ओर संप्रोक्ताहारा अधिलेख दुजस्त किये जाने हेतु।

जिला पन्ना मध्यप्रदेश

(संकेत अक्षर फिटा)

Executive Engineer

अन्वे. खंड, के.वे. लि. प. प्र. म. प्र.
Inv. Divin., KBLPA, BH

न्यायालय कलेक्टर, जिला पन्ना मध्यप्रदेश

प्रकरण क्रमांक / 0056 / अ-20(3)

वर्ष 2022-2023

::आदेश::

पन्ना, दिनांक 12/12/2022



कार्यपालन पंजी, जल संसाधन संभाग पन्ना के द्वारा केन बेतवा लिंक परियोजना के डूब क्षेत्र से प्रभावित वन भूमि के बदले ग्राम खमरी तहसील अमानगंज की शासकीय आराजी नंबर 1, 2, 3, 4, 5, 6, 7, 8, 9, 10, 11, 12, 16, 17, 18, 19, 20, 21, 22, 23, 34, 35, 36, 37, 38, 39, 40, 54, 57, 59, 60, 83, 85, 86, 87, 88, 117, 118, 125, 126, 141, 154, 158, 162, 185, 200, 204, 208, 209, 210, 211, 212, 213 रकबा *क्रमशः 231.460, 143.910, 0.150, 8.650, 2.550, 47.750, 103.120, 0.450, 59.090, 28.710, 0.330, 0.035, 0.640, 0.910, 5.450, 0.200, 0.450, 0.450, 0.240, 0.240, 0.860, 0.570, 0.500, 0.690, 0.440, 0.140, 0.450, 0.200, 1.600, 3.340, 0.240, 0.490, 0.200, 0.050, 0.440, 0.150, 0.120, 0.300, 0.250, 0.700, 0.620, 0.600, 0.740, 0.480, 0.050, 1.060, 0.360, 11.980, 0.060, 69.530, 0.450, 28.960, 0.870 कुल किता 53 कुल रकबा 762.590 है. भूमि वन विभाग(पन्ना टाईगर रिजर्व) को आवंटित किये करने हेतु अनुरोध किया है।

नायब तहसीलदार, वृत्त द्वारी तहसील अमानगंज जिला पन्ना ने प्रतिवेदित किया है कि ग्राम खमरी तहसील अमानगंज की शासकीय आराजी नंबर 1, 2, 3, 4, 5, 6, 7, 8, 9, 10, 11, 12, 16, 17, 18, 19, 20, 21, 22, 23, 34, 35, 36, 37, 38, 39, 40, 54, 57, 59, 60, 83, 85, 86, 87, 88, 117, 118, 125, 126, 141, 154, 158, 162, 185, 200, 204, 208, 209, 210, 211, 212, 213 रकबा क्रमशः 231.460, 143.910, 0.150, 8.650, 2.550, 47.750, 103.120, 0.450, 59.090, 28.710, 0.330, 0.035, 0.640, 0.910, 5.450, 0.200, 0.450, 0.450, 0.240, 0.240, 0.860, 0.570, 0.500, 0.690, 0.440, 0.140, 0.450, 0.200, 1.600, 3.340, 0.240, 0.490, 0.200, 0.050, 0.440, 0.150, 0.120, 0.300, 0.250, 0.700, 0.620, 0.600, 0.740, 0.480, 0.050, 1.060, 0.360, 11.980, 0.060, 69.530, 0.450, 28.960, 0.870 कुल किता 53 कुल रकबा 762.590 है. भूमि को वन विभाग को दिये जाने के संबंध में इशतहार प्रकाशन कराया गया जिसमें कोई आपत्ति प्राप्त नहीं हुई तथा ग्राम पंचायत रामपुर, जनपद पंचायत पन्ना ने उक्त आराजियों को वन विभाग को हस्तान्तरण किये जाने के संबंध में अनापत्ति प्रमाण पत्र जारी किया है। अतः ग्राम खमरी तहसील अमानगंज की प्रस्तावित आराजी कुल किता 53 कुल रकबा 762.590 है. भूमि वन विभाग को आवंटित किया जाना उचित है।

अनुविभागीय अधिकारी(राजस्व) गुनौर जिला पन्ना ने नायब तहसीलदार, वृत्त द्वारी तहसील अमानगंज के प्रतिवेदन दिनांक 06.12.2022 से सहमत होते हुए केन बेतवा लिंक परियोजना के डूब से प्रभावित वन भूमि के बदले ग्राम खमरी की शासकीय मद की आराजी क्रमशः कुल किता 53 कुल रकबा 762.590 है. भूमि म.प्र. नज़ूल भूमि निर्वर्तन निर्देश 2020 (म.प्र. राजपत्र दिनांक 24.09.2020) प्रावधानों के अन्तर्गत वन विभाग को भूमि आवंटित किये जाने की अनुमति की है।

अतएव ग्राम पंचायत रामपुर द्वारा प्रस्तुत अनापत्ति प्रमाण पत्र, नायब तहसीलदार, वृत्त द्वारी तहसील अमानगंज के प्रकरण के साथ संलग्न दस्तावेजों, चरारा एवं अनुविभागीय अधिकारी (राजस्व) गुनौर द्वारा की गई अनुरोधों के आधार पर कार्यपालन पंजी, जल संसाधन संभाग पन्ना की मांग एवं स्थल जांच प्रस्ताव नज़ूल निर्वर्तन समिति की

Executive Officer
अनुविभागीय अधिकारी
Inv. Divin. Panna

1/2/1

अनुसूचा के आधार पर ग्राम खमरी तहसील अमानगंज की शासकीय आराजी नंबर 1, 2, 3, 4, 5, 6, 7, 8, 9, 10, 11, 12, 16, 17, 18, 19, 20, 21, 22, 23, 34, 35, 36, 37, 38, 39, 40, 54, 57, 59, 60, 63, 65, 88, 87, 98, 117, 118, 125, 128, 141, 154, 156, 162, 185, 200, 204, 208, 209, 210, 211, 212, 213 रकवा क्रमशः 231.460, 143.910, 0.150, 8.650, 2.550, 47.750, 103.120, 0.450, 59.090, 28.710, 0.330, 0.035, 0.640, 0.910, 5.450, 0.200, 0.450, 0.450, 0.240, 0.240, 0.860, 0.570, 0.600, 0.590, 0.440, 0.140, 0.450, 0.200, 1.600, 3.340, 0.240, 0.490, 0.200, 0.060, 0.440, 0.150, 0.120, 0.300, 0.250, 0.700, 0.620, 0.800, 0.740, 0.480, 0.060, 1.060, 0.360, 11.980, 0.080, 89.530, 0.450, 28.960, 0.870 कुल किता 53 कुल रकवा 782.590 है। भूमि को न वेत्वा लिंक परियोजना हेतु म.प्र. नजूल भूमि निर्वर्तन निर्देश 2020 (म.प्र. राजपत्र दिनांक 24.09.2020) प्रावधानान्तर्गत वन भूमि के बदले म.प्र. शासन (शासकीय राजस्व भूमि) की भूमि को पन्ना टाईगर रिजर्व (वन विभाग) के नाम आरक्षित किये जाने का आदेश पारित किया जाता है।

(संजय-कुमार मिश्रा)
कलेक्टर,

जिला पन्ना मध्यप्रदेश

पन्ना, दिनांक 12/12/2022

पृ.क्रमांक/1596/प्रवाचक/2022
प्रतिलिपि:-

- 1- क्षेत्र संचालक, पन्ना टाईगर रिजर्व जिला पन्ना म.प्र.।
- 2- वनसंरक्षणाधिकारी उत्तर/दक्षिण वन मंडल पन्ना जिला पन्ना।
- 3- कार्यपालन यंत्री, जल संसाधन संभाग पन्ना की ओर सूचनार्थ।
- 4- अनुविभागीय अधिकारी(राजस्व) गुनौर जिला पन्ना म.प्र.।
- 5- तहसीलदार अमानगंज की ओर उपरोक्तानुसार अभिलेख दुरुस्त किये जाने हेतु।

कलेक्टर

जिला पन्ना मध्यप्रदेश

अभिषारी अभियंता
Executive Engineer

अन्व. खड. क्र. 3 जिला पन्ना मध्यप्रदेश
Inv. Divin. KBLPA BHOPAL



No. G44T14
Scale 1:80,000

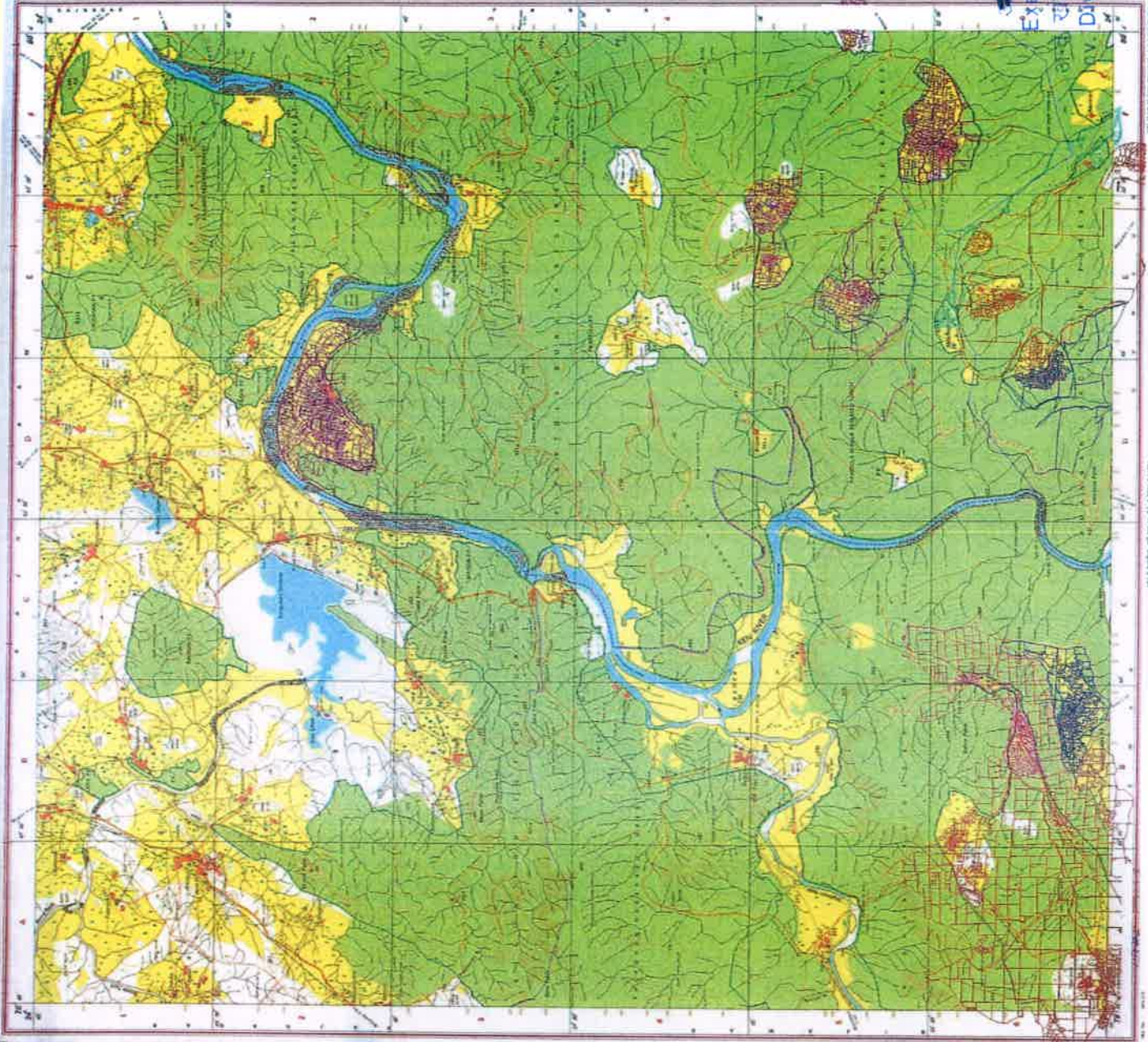
9470 Kandhali	9473 Kandhali	9476 Kandhali	9479 Kandhali
9480 Kandhali	9483 Kandhali	9486 Kandhali	9489 Kandhali

Scale 1:80,000

CONVENTIONAL SYMBOLS

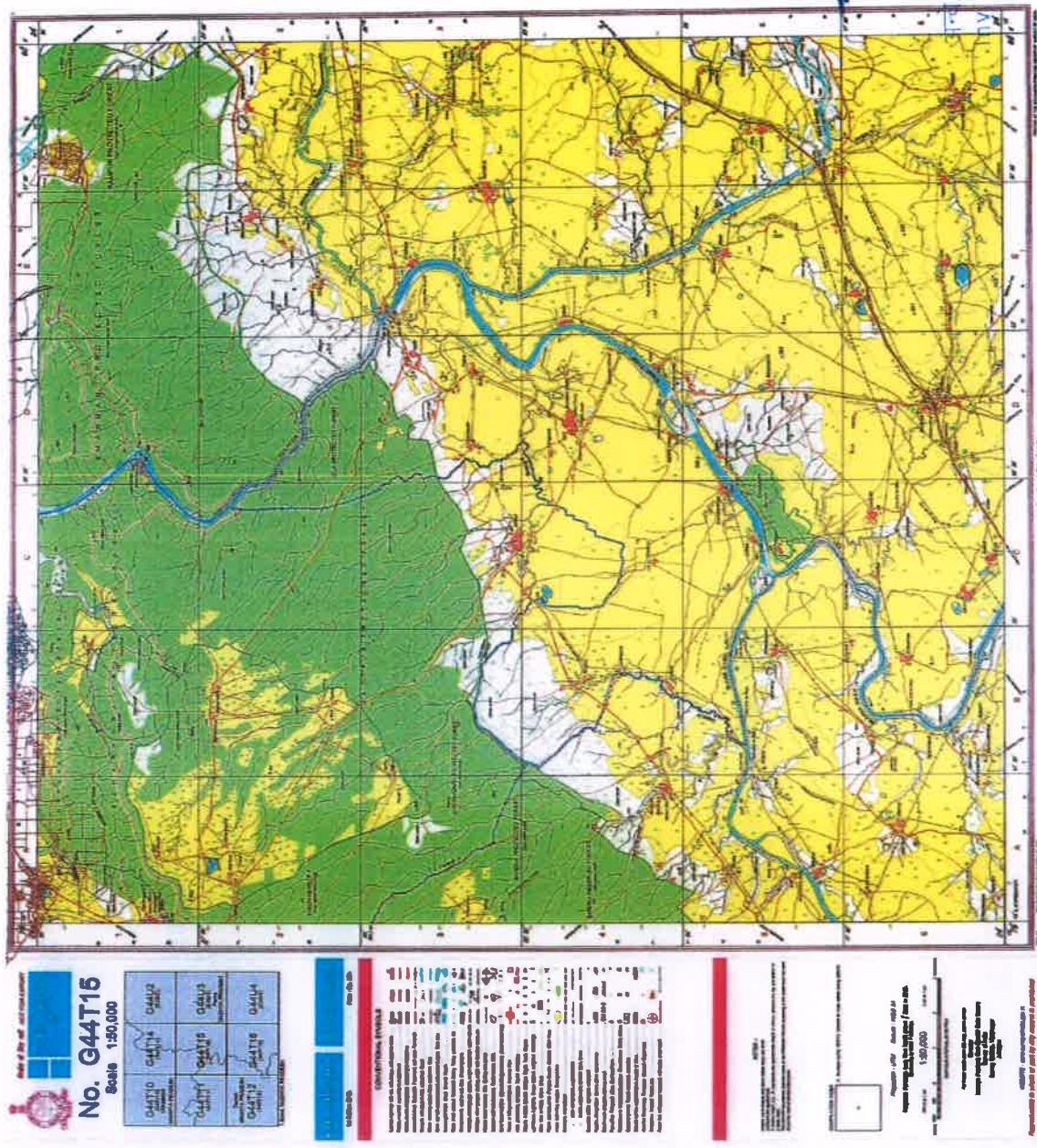
For details see the 'CONVENTIONAL SYMBOLS' book of the Survey of India.

1. Mountains	2. Hills	3. Plateaus	4. Plateaus	5. Plateaus	6. Plateaus	7. Plateaus	8. Plateaus	9. Plateaus	10. Plateaus
11. Plateaus	12. Plateaus	13. Plateaus	14. Plateaus	15. Plateaus	16. Plateaus	17. Plateaus	18. Plateaus	19. Plateaus	20. Plateaus
21. Plateaus	22. Plateaus	23. Plateaus	24. Plateaus	25. Plateaus	26. Plateaus	27. Plateaus	28. Plateaus	29. Plateaus	30. Plateaus
31. Plateaus	32. Plateaus	33. Plateaus	34. Plateaus	35. Plateaus	36. Plateaus	37. Plateaus	38. Plateaus	39. Plateaus	40. Plateaus
41. Plateaus	42. Plateaus	43. Plateaus	44. Plateaus	45. Plateaus	46. Plateaus	47. Plateaus	48. Plateaus	49. Plateaus	50. Plateaus



मिनाइका
Executive Engineer
रुड, के.वे.लि.प.प्र., भोपाल
Divin., KBLPA, BHOPAL

Reproduction in whole or part for any purpose is prohibited without the written permission of Director, Survey of India, National Military Academy.



14/07/2023

आदेशमो अभियंता
Executive Engineer
खड, के.वे.लि.प.प्रा., भोपाल
Divin., KBLPA, BHOPAL

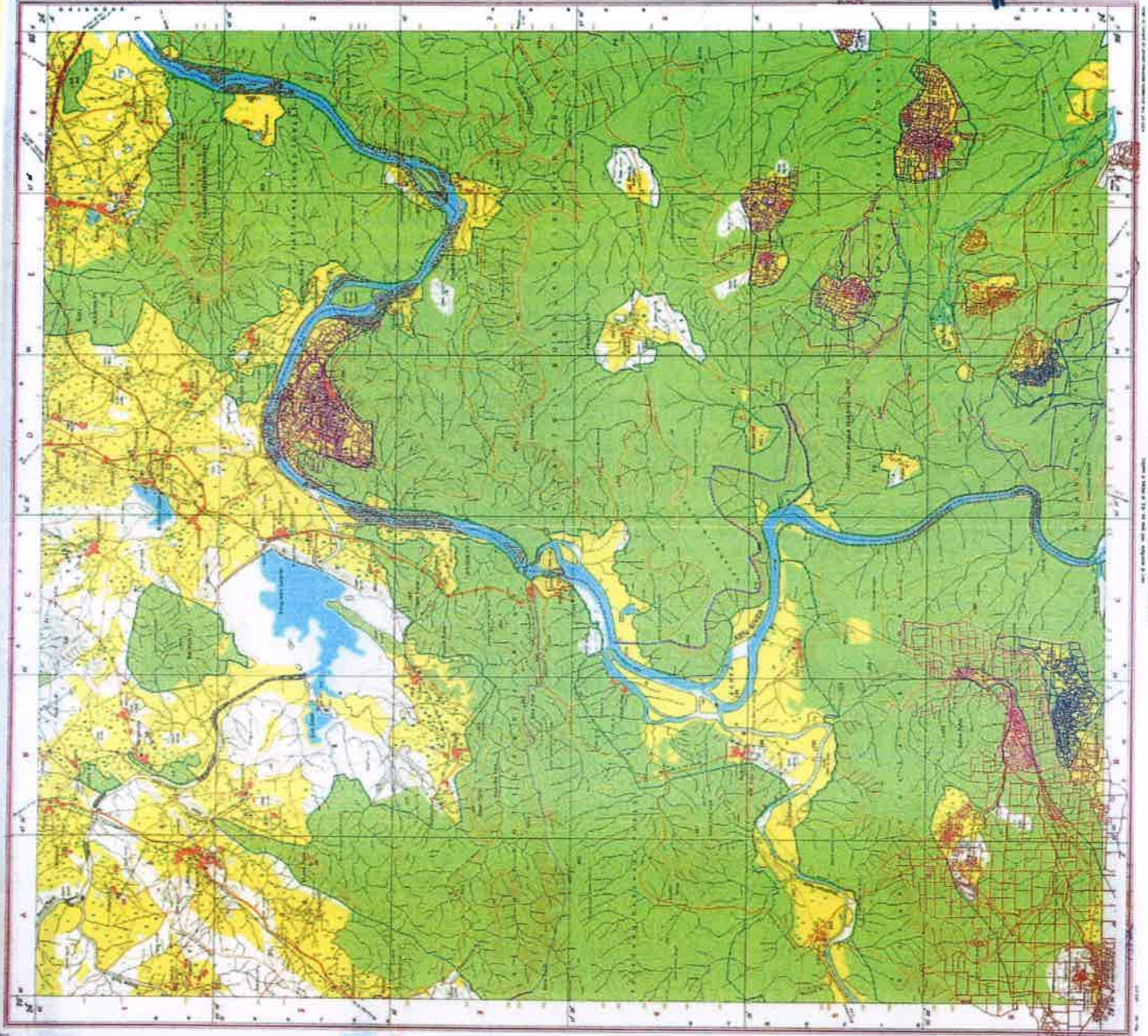
Annexure-3

निर्माता

साधना अभिलता

Executive Engineer

अचे. खंड, के.वे. लि. प. प्रा., भोपाल
Inv. Divin, KBLPA, BHOPAL




Survey of India
OPEN SERIES
MAP
No. G44T14
Scale 1:80,000

04410	04411	04412	04413
04414	04415	04416	04417

CONVENTIONAL SYMBOLS

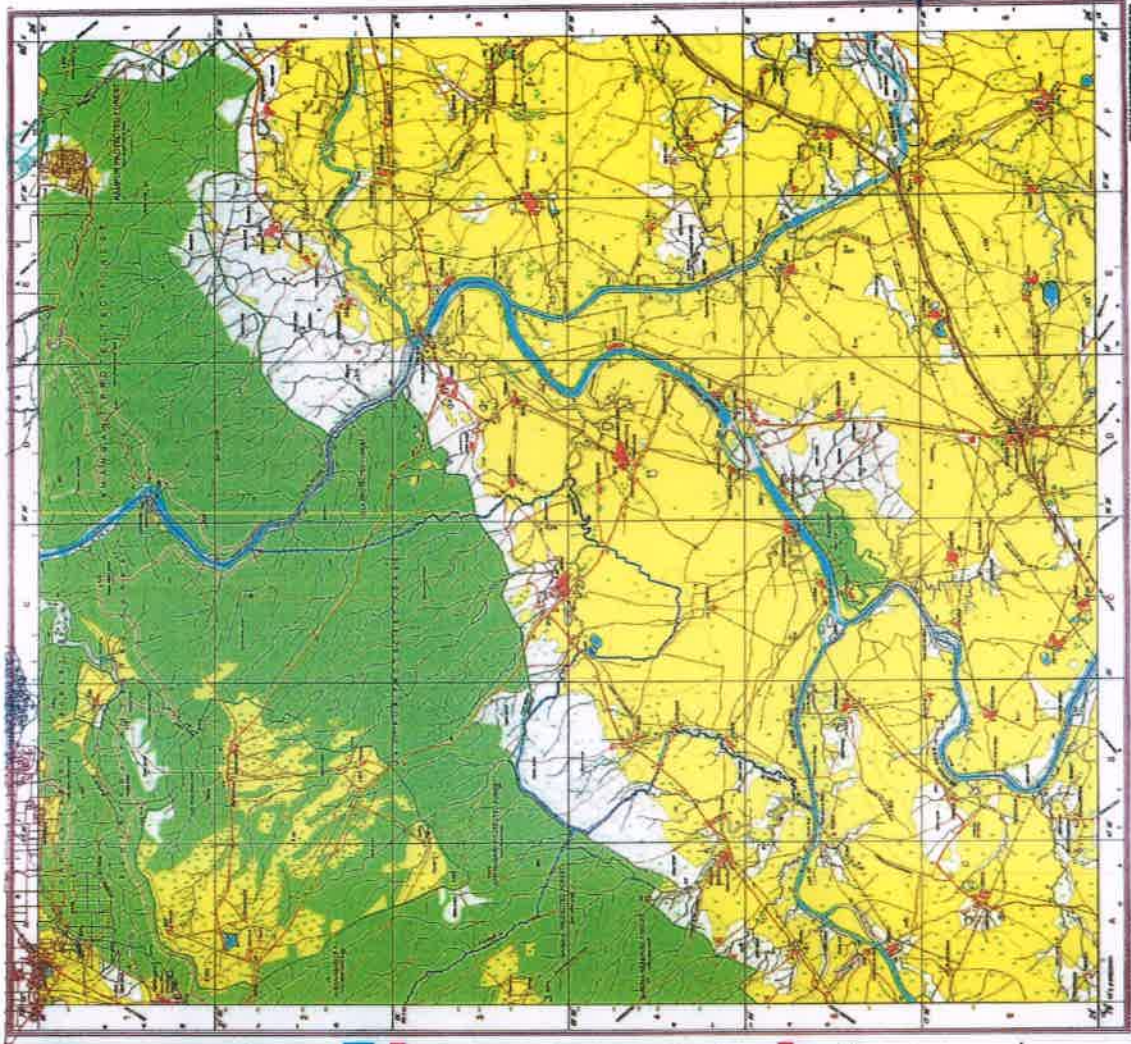


Reproduction in whole or part for any purpose is prohibited
 without the written permission of Director, Survey of India

Annexure-3

14/07/2023

ओविराजि अग्नेयल
Executive Engineer
अन्वे खंड, के.वे.लि.प.प्रा., भोपाल
Inv. Divin., KBLPA, BHOPAL



 **No. G44T15**
Scale 1:80,000

COMPARISON TABLE

Symbol	Description
	...
	...
	...
	...
	...
	...
	...
	...
	...
	...
	...
	...

NOTES

PROJECTION
Universal Transverse Mercator (UTM)
Zone 48 N
Datum: Everest
Scale: 1:80,000

REVISIONS

APPROVED
Survey of India

Cost Benefit Analysis
Ken-Betwa Link Project
On the basis of Guidelines for Forest Land Diversion 2018 (Annexure 4)

Table-A Cases under which a cost benefit analysis for forest area diversion required

No.	Nature of Proposal	Applicable/ Not applicable	Remarks
1	All categories of proposals involving forest land up to 20 hecares in plains And upto 5 hectares in hills.	Not applicable	
2	Proposal for defence installation purpose and oil prospecting (Prospecting only)	Not applicable	
3	Habitation, establishment of Industrial units, tourist lodges complex and other Building construction.	Not applicable	
4	All other proposals involving forest land more than 20 hectares in plains and more than 5 hectares in hills including roads, transmission lines, minor, medium and major irrigation projects, hydro projects, mining activity railway lines, location specific installations like micro-wave station, auto retreator centers, TV towers etc.	Applicable	These are cases where a cost benefit analysis is necessary to Determine when diverting the forest land to non-forest use of overall public interest. Ken-Betwa Link Project falls under this category.

14/07/2023
Executive Engineer
Ken-Betwa Link Project Authority
Bhopal

अधिशारी अभियंता
Executive Engineer
अन्वे. खंड, के.वे.लि.प.प्रा., भोपाल
Inv. Divin., KBLPA, BHOPAL

Table-B Estimation of Cost of Forest Diversion

No.	Parameters	Remarks
1	Ecosystem services losses due to Proposed forest diversion.	Ecosystem service due to diversion of forest land suggested by the Central Powered Committee as per the forest classification Report of proposed Project is Rs 8.03 & 6.26 Lakh/Ha. Cost of Land $=4206.5 \times 80.3 = 337782.00$ Lakh $=1221.93 \times 8.03 = 9812.09$ Lakh $=588.66 \times 6.26 = 3685.01$ lkh = Total forest Land 6017 ha Rs 351279.10 Lakh
2	Loss of animal husbandry productivity including cost of fodder	As per the cost benefits guideline i.e. 10 % of N.P.V. = Rs 351279.10 * 10% = Rs 35127.91 Lakh
3	Cost of human resettlement	Rs 42881.74 Lakh
4	Loss of Public facilities and administrative infrastructure (Roads, building, schools, dispensaries, Electric, railways etc.) on forest land which would required forest land if these facilities were diverted due to the project	Included in the Item No.3
5	Possession value of forest land diverted	The possession value of forest land diverted is taken 30% of the N.P.V. due to loss of forest. = Rs 351279.10 Lakh @ 30% = 1,05,383.73 Lakhs
6	Cost of Suffering to oustees	Not Applicable
7	Habitat Fragmentation Cost	Forest land is being acquired for construction of dam, submergence & spill channel of Daudhan dam & Link Canal of Ken-Betwa Link Project. There is no amount is taken under this account.
8	Compensatory afforestation and soil & moisture conservation cost	The cost @ Rs 4 lakh per Ha. is taken for compensatory afforestation and soil moisture conservation. Hence amount will be = 6017 x 4 = Rs 24068.00 Lakh
9	Total cost due to forest land diversion	Total cost due to forest land diversion for Ken-Betwa Link Project will be : $351279.10 + 35127.91 + 42881.74 + 105383.73 + 24068.00 =$ Rs 558740.48 Lakh


 14/07/2023
 Executive Engineer
 Ken-Betwa Link Project Authority
 Bhopal

Executive Engineer
 अन्वे, खंड, कें.वे.लि.प.प्रा., भोपाल
 Inv. Divin., KBLPA, BHOPAL

Table-C Existing Guidelines for Estimation Benefits of Forest Diversion in Cost Benefit Analysis

S.No	Parameters	Remarks
1	Increase in productivity attribute to the specific project	The crop production benefit due to Project will be 730884.36 lakh in designed life of 100 years. Water level will be increased and economic growth of command area will be boosted. Project also provide 127 MCM of Drinking water to the Damoh, Chhatarpur, Panna & Tikamgarh districts of MP & Banda, Jhansi, Lalitpur & Mahoba districts of UP.
2	Benefits to Economy due to the specific project	Project will trigger economic development with irrigation facility To a land of 702000 ha. In the command area. Irrigation is proposed by pressurized pipe system.
3	No. of population benefitted due to specific project	After completion of project large number of population will be benefitted of Chhatarpur, Tikamgarh, Panna & Niwari districts of MP & Banda, Mahoba, Jhansi & Lalitpur districts of UP villages with large no. of tribal's.
4	Economic benefits due to direct and indirect employment due to the Project.	The project will provide direct and indirect employment for approximate 5000 people due to the project.
5	Economic benefits due to compensatory afforestation	Economic benefit due to compensatory afforestation has been considered as per the benefit of C.A. Guideline of Ministry for N.P.V. estimation.

COST BENEFIT ANALYSIS

Total cost due to forest land (Rs. Lakh) : Rs 558740.48 Lakh/
Total benefit due to the project (Rs. Lakh) : Rs 730884.36
Benefit Ratio of project : 1:1.31


Executive Engineer
Ken-Betwa Link Project Authority
Bhopal

अधिसारी अभियंता
Executive Engineer
अन्वे, खंड, के.बे.लि.प.प्रा., भोपाल
Inv. Divin, KBLPA, BHOPAL

Annexure 1

147

यु. पी. सिंह, आई.ए.एस.
U. P. SINGH, IAS
सचिव
SECRETARY
Tel. 23710305
Fax: 23731553
E mail: secy-mowr@nic.in



सत्यमेव जयते

भारत
जल संसाधन,
गंगा संरक्षण नदीय
श्रम शक्ति भवन,
राफी मार्ग, नई दिल्ली-110 001
GOVERNMENT OF INDIA
MINISTRY OF WATER RESOURCES,
RIVER DEVELOPMENT &
GANGA REJUVENTATION
SHRAM SHAKTI BHAWAN,
RAFI MARG, NEW DELHI-110 001
<http://www.wrmin.nic.in>

D.O. No. NWDA/Tech-II/152/6/2017/Vol.-II

July 30, 2018

Dear Sir,

As you are aware, the Stage-I Clearance/In-Principle Approval for diversion of 6017 ha of forest land for Ken-Betwa Link Project, Phase-I was granted by MoEF&CC vide letter dated 25.05.2017 subject to certain conditions which inter-alia include Identification of 6017 ha of revenue land by the Govt. of MP and its transfer to Panna Tiger Reserve (PTR) authorities and bringing of Nauradehi and Rani Durgawati Wildlife Sanctuaries of MP and Ranipur Wildlife Sanctuary of UP under the Project Tiger before the commencement of work.

Government of Madhya Pradesh has expressed difficulties in providing 6017 ha of revenue land and resettlement & rehabilitation of the families residing in the revenue land to be identified. The Hon'ble Chief Minister of MP vide letter dated 11.10.2017 requested Hon'ble Minister of WR,RD&GR to take up the issue of relaxation of the condition of transfer of 6017 ha of revenue land to PTR Authorities.

The above matter was discussed with Director General of Forests and Special Secretary on 25th May 2018 and as per decisions taken during the discussions, a team of NWDA officers visited the eastern and western parts of the PTR and collected land records of 7 villages on eastern side of Ken River. In these 7 villages, 2179.07 ha non-forest land is available which can be considered for Compensatory Afforestation. NWDA team also collected land records of 3 villages on western side of Ken river. These 3 villages are having 1009 ha non-forest land which can also be considered for Compensatory Afforestation. Further, about 1018 ha non-forest land shall also be available in two other villages coming under partial submergence of Daudhan dam. Thus, total non-forest land available for transfer to the Forest Department for Compensatory Afforestation works out to 4206 ha (i.e. 2179 ha +1009 ha +1018 ha). Hence, it is proposed that 4200 ha. of revenue land and double the remaining 1811 ha, i.e. 3622 ha can be provided from the degraded forest land in Chhattarpur district in lieu of 6017 ha. of revenue land.

As far as the notification regarding bringing of Nauradehi and Rani Durgawati Wildlife Sanctuaries of MP and Ranipur Wildlife Sanctuary of UP under the Project Tiger, NWDA vide letter dated 07.06.2018 has already requested

आधेरास
Executive Engineer

अन्वे. खंड, के.वे.लि.प.प्रा., भोपाल
Inv. Divin., KBLPA, BHOPAL

--- 2/-

Handwritten notes and signatures on the left margin, including a signature and some illegible text.

14/07/23


149

- 2 -

Govt. of MP & UP for the notification. However, this notification may take time and hence notification and commencement of work simultaneously may be allowed.

Keeping in view of above, I would request you to kindly consider the revenue land of 4206 ha as identified above and double of the remaining 1811 ha i.e. 3622 degraded forest land for Compensatory Afforestation and allow commencement of works simultaneously with the notification of core / critical Tiger Habitat for expeditious implementation of KBLP. The terms and conditions in Stage-I/In-principle clearance may be modified accordingly.

With Regards,

Yours sincerely,

(U.P. Singh)

Shri C.K. Mishra,
Secretary,
Ministry of Environment, Forests & CC,
Indira Paryavaran Bhawan,
3rd Floor, Vayu Wing, Jor Bagh,
New Delhi - 110 003.

~~14/07/2023~~
14/07/2023

आदेशासी अभियंता
Executive Engineer
अन्वे. खंड, के.वे.लि.प.प्रा., भोपाल
Inv. Divin., KBLPA, BHOPAL

न्यायालय कलेक्टर (नजूल), जिला-छतरपुर (म0प्र0).

छतरपुर, दिनांक- 26/12/2022

:- आदेश :-



प्रकरण क्रमांक 0029/अ-20(1)/भूमि-आवंटन/नजूल/2022-23 :: कार्यपालन यंत्री, जिला संसाधन संभाग, छतरपुर (म0प्र0) द्वारा पत्र क्रमांक 1174/कार्य/2022 केन-बेतवा दिनांक 03/08/2022 प्रस्तुत कर केन-बेतवा लिंक परियोजना में पन्ना टाईगर रिजर्व की भूमि प्रभावित होने से उसके एवज में पी.टी.आर. से लगे हुये ग्राम- डुगरिया रकवा 42.221हे०, घुघरी रकवा 704.205हे०, कदवारा रकवा 772.205हे०, बसुधा 321.927हे०, ककरा रकवा 82.678हे०, नेगुवा रकवा 975.150हे०, पाठापुर रकवा 68.017हे० रा०नि०म० देवरा तहसील विजावर की शासकीय भूमि को चिन्हित कर हस्तांतरण हेतु मध्य प्रदेश नजूल भूमि निर्वर्तन निर्देश दिनांक 24/09/2020 के अनुसार निहित प्रावधानों के अंतर्गत उपसंचालक, पन्ना टाईगर रिजर्व, पन्ना को हस्तांतरित किये जाने के संबंध में कार्यालयीन पत्र क्रमांक 104/री.कले./2022 छतरपुर दिनांक 08/08/2022 द्वारा तहसीलदार तहसील विजावर जिला छतरपुर से जांच प्रतिवेदन अनुविभागीय अधिकारी(रा०) विजावर के माध्यम से भगाया गया।

नायब तहसीलदार देवरा तहसील विजावर द्वारा अपने जांच प्रकरण क्रमांक 0130/बी-121/2022-23 प्रतिवेदन दिनांक 23/11/2022 एवं अनुविभागीय अधिकारी(रा०) विजावर ने प्रकरण क्रमांक 1691/बी-121/2022-23 दिनांक 23/11/2022 एवं 12/12/2022 से प्रकरण में प्रतिवेदित किया है कि,

SR	ग्राम	हस्तांतरण हेतु प्रस्तावित रकवा (hect)	कुल किता	हस्तान्तरण योग्य पाया रकवा (hect)	नॉईयत
1	डुगरिया	42.221	14	39.507	बंजर
2	घुघरी	129.319	68	126.29	बंजर
3	कदवारा	772.205	164	690.613	बंजर
4	बसुधा	321.927	55	94.462	बंजर
5	ककरा	82.678	113	80.256	बंजर
6	नेगुवा	975.15	329	839.591	बंजर
7	पाठापुर	68.017	155	45.570	बंजर
TOTAL -		2391.517	898	1916.289	

उपसंचालक, पन्ना टाईगर रिजर्व, पन्ना को आवंटित किये जाने हेतु प्रस्तावित किया गया है। हस्तांतरण हेतु प्रस्तावित भूमि की सूची, खसरा नकलें, रा०नि० हत्का पटवारी प्रतिवेदन, नक्शा प्रेषित किया गया, प्रकरण का अवलोकन किया गया। खसरा जिनका विवरण निम्नांकित है:-

अन्वे. खंड, के.वे.लि.प.प्र. भोपाल
Inv. Divin., KBLPA, BHOPAL

ग्राम-डुगरिया शासकीय भूमि का विवरण:-



SN	खसरा नं०	क्षेत्रफल हे०	प्रकार	नीहियत
1	16/1/3	1.162	शासकीय	बंजर
2	49	9.264	शासकीय	
3	50	7.542	शासकीय	
4	51	5.684	शासकीय	
5	10	0.04	शासकीय	बंजर
6	11/1/2002	1.226	शासकीय	बंजर
7	22	0.02	शासकीय	बंजर
8	37	0.299	शासकीय	बंजर
9	41	0.081	शासकीय	बंजर
10	42	0.817	शासकीय	बंजर
11	44/4	5.926	शासकीय	बंजर
12	45/1	2.023	शासकीय	बंजर
13	47/7	5.362	शासकीय	बंजर
14	48	0.061	शासकीय	बंजर
TOTAL-		39.507		

ग्राम - घुघरी शासकीय भूमि का विवरण:-

SN	खसरा नं०	क्षेत्रफल हे०	प्रकार	नीहियत
1	167/1	0.064	शासकीय	बंजर
2	102	0.146	शासकीय	बंजर
3	107	0.072	शासकीय	बंजर
4	12	17.341	शासकीय	बंजर
5	129	0.033	शासकीय	बंजर
6	129	0.033	शासकीय	बंजर
7	131	0.040	शासकीय	बंजर
8	133	2.566	शासकीय	बंजर
9	135/2	0.016	शासकीय	बंजर
10	136	0.045	शासकीय	बंजर
11	138	0.085	शासकीय	बंजर
12	154	0.061	शासकीय	बंजर
13	178/3	0.405	शासकीय	बंजर
14	180/10	0.304	शासकीय	बंजर
15	180/2	0.547	शासकीय	बंजर
16	180/3	0.061	शासकीय	बंजर
17	180/4	0.405	शासकीय	बंजर
18	180/5	0.507	शासकीय	बंजर
19	185/1	11.953	शासकीय	बंजर
20	185/2	0.360	शासकीय	बंजर
21	185/4	0.263	शासकीय	बंजर
22	185/5	0.121	शासकीय	बंजर
23	185/6	0.878	शासकीय	बंजर

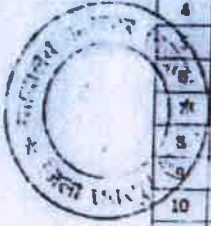
अधिसूची अभियंता
Executive Engineer
अन्व. खंड, के. वे. लि. प्र. वि. भोपाल
Inv. Divin., KBLP



24	185/7	1.214	शासकीय	बंजर
25	185/8	1.314	शासकीय	बंजर
26	186/1	5.778	शासकीय	बंजर
27	186/10	0.405	शासकीय	बंजर
28	186/13	0.575	शासकीय	बंजर
29	186/14	0.370	शासकीय	बंजर
30	186/2	0.870	शासकीय	बंजर
31	186/22	0.769	शासकीय	बंजर
32	186/3	1.173	शासकीय	बंजर
33	186/7	1.133	शासकीय	बंजर
34	186/8	0.433	शासकीय	बंजर
35	186/9	0.405	शासकीय	बंजर
36	197/1	18.595	शासकीय	बंजर
37	198/2	0.487	शासकीय	बंजर
38	221	14.606	शासकीय	बंजर
39	240	0.028	शासकीय	बंजर
40	26/3	0.259	शासकीय	बंजर
41	26/5	0.486	शासकीय	बंजर
42	27	0.040	शासकीय	बंजर
43	30	0.316	शासकीय	बंजर
44	338	0.028	शासकीय	बंजर
45	34/1	17.632	शासकीय	बंजर
46	35	0.158	शासकीय	बंजर
47	36	0.429	शासकीय	बंजर
48	37	0.009	शासकीय	बंजर
49	38	0.397	शासकीय	बंजर
50	39	0.109	शासकीय	बंजर
51	40	1.761	शासकीय	बंजर
52	41	0.380	शासकीय	बंजर
53	42	2.084	शासकीय	बंजर
54	43	0.518	शासकीय	बंजर
55	45	0.040	शासकीय	बंजर
56	47	4.205	शासकीय	बंजर
57	48/1	4.569	शासकीय	बंजर
58	49	7.551	शासकीय	बंजर
59	50/1	0.239	शासकीय	बंजर
60	50/2	0.282	शासकीय	बंजर
61	62	0.146	शासकीय	बंजर
62	73	0.065	शासकीय	बंजर
63	84	0.186	शासकीय	बंजर
64	85	0.049	शासकीय	बंजर
65	88	0.024	शासकीय	बंजर
66	90	0.029	शासकीय	बंजर
67	91	0.032	शासकीय	बंजर
68	99	0.287	शासकीय	बंजर
TOTAL -		126.29		

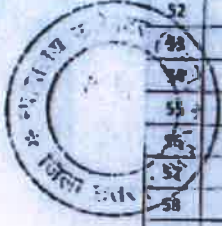
आधेरीसा अभियंता
 Executive Engineer
 अन्वे, खंड, के.वे.लि.प. प्रा. भोपाल
 Inv. Divin., KBLPA, Bhopal

क्र.सं.	खण्ड नं०	क्षेत्रफल हे०	प्रकार	नीचवत
1	15	0.77	शासकीय	बंजर
2	35	9.497	शासकीय	बंजर



3	37	5.19	शासकीय	बंजर
4	38	0.1	शासकीय	बंजर
5	39/1	0.21	शासकीय	बंजर
6	45	0.19	शासकीय	बंजर
7	75	1.12	शासकीय	बंजर
8	423	15.772	शासकीय	बंजर
9	424	22.186	शासकीय	बंजर
10	425/6	2.381	शासकीय	बंजर
11	427	0.149	शासकीय	बंजर
12	432	0.297	शासकीय	बंजर
13	103	0.364	शासकीय	बंजर
14	104	0.721	शासकीय	बंजर
15	105	0.04	शासकीय	बंजर
16	106	0.425	शासकीय	बंजर
17	111	0.737	शासकीय	बंजर
18	112	0.526	शासकीय	बंजर
19	113	0.287	शासकीय	बंजर
20	123	0.741	शासकीय	बंजर
21	125	0.494	शासकीय	बंजर
22	128	4.083	शासकीय	बंजर
23	130	21.086	शासकीय	बंजर
24	131	8.094	शासकीय	बंजर
25	132/4	0.405	शासकीय	बंजर
26	133	0.024	शासकीय	बंजर
27	136	0.093	शासकीय	बंजर
28	138/1	0.841	शासकीय	बंजर
29	139	0.02	शासकीय	बंजर
30	141	0.016	शासकीय	बंजर
31	142	0.081	शासकीय	बंजर
32	144	0.061	शासकीय	बंजर
33	155	0.045	शासकीय	बंजर
34	158	0.02	शासकीय	बंजर
35	166	0.036	शासकीय	बंजर
36	17	18.971	शासकीय	बंजर
37	173/1	3.617	शासकीय	बंजर
38	173/2	3.792	शासकीय	बंजर
39	174	0.963	शासकीय	बंजर
40	175	4.521	शासकीय	बंजर
41	18	12.877	शासकीय	बंजर
42	181/3	0.733	शासकीय	बंजर
43	187	0.421	शासकीय	बंजर
44	19	20.234	शासकीय	बंजर
45	193	0.028	शासकीय	बंजर
46	199	0.045	शासकीय	बंजर
47	20/1	24.806	शासकीय	बंजर
48	201	0.081	शासकीय	बंजर
49	203	0.417	शासकीय	बंजर
50	205/1/1/2	7.02	शासकीय	बंजर
51	205/1/2	0.405	शासकीय	बंजर

अध्यापक अभियंता
 Executive Engineer
 अन्व. खंड, कं. वे. लि. प. प्र. विभाग
 Inv. Divin., KBLPA, BHOPAL



52	207	0.239	शासकीय	बंजर
53	208	0.093	शासकीय	बंजर
54	209	0.17	शासकीय	बंजर
55	21	25.292	शासकीय	बंजर
56	210	0.113	शासकीय	बंजर
57	211	0.081	शासकीय	बंजर
58	212	0.113	शासकीय	बंजर
59	213	0.142	शासकीय	बंजर
60	214	0.263	शासकीय	बंजर
61	219	0.061	शासकीय	बंजर
62	22	25.292	शासकीय	बंजर
63	220/1	0.219	शासकीय	बंजर
64	221	0.105	शासकीय	बंजर
65	228	0.105	शासकीय	बंजर
66	229	0.036	शासकीय	बंजर
67	23	13.524	शासकीय	बंजर
68	230	0.142	शासकीय	बंजर
69	238	0.486	शासकीय	बंजर
70	239	0.185	शासकीय	बंजर
71	24	16.187	शासकीय	बंजर
72	241	0.186	शासकीय	बंजर
73	245/3	0.174	शासकीय	बंजर
74	246	0.146	शासकीय	बंजर
75	25	20.715	शासकीय	बंजर
76	26	8.976	शासकीय	बंजर
77	262	0.202	शासकीय	बंजर
78	263	0.113	शासकीय	बंजर
79	264	0.105	शासकीय	बंजर
80	265	0.15	शासकीय	बंजर
81	266/2	0.344	शासकीय	बंजर
82	266/5	0.332	शासकीय	बंजर
83	266/6	0.372	शासकीय	बंजर
84	267/1/2/2	0.991	शासकीय	बंजर
85	27	1.854	शासकीय	बंजर
86	277	0.178	शासकीय	बंजर
87	28	12.026	शासकीय	बंजर
88	25	0.522	शासकीय	बंजर
89	292	0.607	शासकीय	बंजर
90	30	13.868	शासकीय	बंजर
91	31	30.638	शासकीय	बंजर
92	32	20.234	शासकीय	बंजर
93	33	16.187	शासकीय	बंजर
94	332/2	0.405	शासकीय	बंजर
95	334	0.725	शासकीय	बंजर
96	336/2	0.202	शासकीय	बंजर
97	338/2	0.202	शासकीय	बंजर
98	339/2	0.405	शासकीय	बंजर
99	34	20.234	शासकीय	बंजर
100	340	0.64	शासकीय	बंजर
101	35	20.234	शासकीय	बंजर
102	352	2.1	शासकीय	बंजर
103	353	2.436	शासकीय	बंजर
104	354	19.02	शासकीय	बंजर

अधिशारी अ...
Executive Engineer
अन्व. खंड, क्षेत्रीय वि...
nv. Division



105	355/1	9.142	शासकीय	बंजर
106	355/2	0.951	शासकीय	बंजर
107	359	10.242	शासकीय	बंजर
108	357	2.783	शासकीय	बंजर
109	360	0.008	शासकीय	बंजर
110	361	0.761	शासकीय	बंजर
111	362	0.202	शासकीय	बंजर
112	363	0.016	शासकीय	बंजर
113	364	0.239	शासकीय	बंजर
114	365	0.251	शासकीय	बंजर
115	366	0.696	शासकीय	बंजर
116	368	0.186	शासकीय	बंजर
117	370	0.231	शासकीय	बंजर
118	371	0.364	शासकीय	बंजर
119	372	0.024	शासकीय	बंजर
120	382	0.235	शासकीय	बंजर
121	385	0.069	शासकीय	बंजर
122	386	0.016	शासकीय	बंजर
123	388/1	0.441	शासकीय	बंजर
124	391	0.061	शासकीय	बंजर
125	397	0.454	शासकीय	बंजर
126	398	0.405	शासकीय	बंजर
127	399/1	0.202	शासकीय	बंजर
128	40	19.744	शासकीय	बंजर
129	400/2	0.202	शासकीय	बंजर
130	41	20.134	शासकीय	बंजर
131	42	16.187	शासकीय	बंजर
132	420/7/1	1.289	शासकीय	बंजर
133	422	23.653	शासकीय	बंजर
134	43	25.292	शासकीय	बंजर
135	44	9.087	शासकीय	बंजर
136	48	0.035	शासकीय	बंजर
137	49	1.38	शासकीय	बंजर
138	51	11.7	शासकीय	बंजर
139	52	0.454	शासकीय	बंजर
140	53	0.394	शासकीय	बंजर
141	54	0.012	शासकीय	बंजर
142	76	14.039	शासकीय	बंजर
143	77	12.14	शासकीय	बंजर
144	78	12.998	शासकीय	बंजर
145	79	0.21	शासकीय	बंजर
146	80	0.405	शासकीय	बंजर
147	81	0.194	शासकीय	बंजर
148	82	0.077	शासकीय	बंजर
149	83	0.065	शासकीय	बंजर
150	84	0.17	शासकीय	बंजर
151	85	0.085	शासकीय	बंजर
152	86	0.129	शासकीय	बंजर
153	87	0.024	शासकीय	बंजर
154	88	0.206	शासकीय	बंजर
155	89	0.417	शासकीय	बंजर
156	90	0.421	शासकीय	बंजर
157	91	0.19	शासकीय	बंजर
158	92	0.121	शासकीय	बंजर
159	95	0.539	शासकीय	बंजर

अधिसासी अभियंता
Executive Engineer
अन्वे. खंड, के.वे. लि. प्र.
Inv. Divin., KBLPA, Bhatnagar

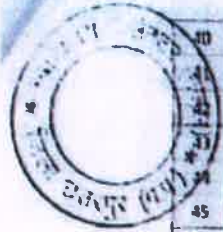


160	96	0.129	शासकीय	बंजर
161	98	0.097	शासकीय	बंजर
162	68	9	शासकीय	बंजर
163	132/1	8.013	शासकीय	बंजर
164	99	0.198	शासकीय	बंजर
TOTAL-		690.613		

ग्राम - बसुआ शासकीय भूमि का विवरण:-

SR	खसरा नं०	क्षेत्रफल (0)	मद	नीहयत
1	100	0.175	शासकीय	बंजर
2	104	0.446	शासकीय	बंजर
3	105	0.226	शासकीय	बंजर
4	115	2.764	शासकीय	बंजर
5	121	5.184	शासकीय	बंजर
6	43	0.942	शासकीय	बंजर
7	89	6.51	शासकीय	बंजर
8	92	0.305	शासकीय	बंजर
9	106	0.59	शासकीय	बंजर
10	116	1.727	शासकीय	बंजर
11	117	0.012	शासकीय	बंजर
12	119/1	5.455	शासकीय	बंजर
13	119/2	1.038	शासकीय	बंजर
14	123/1	0.156	शासकीय	बंजर
15	124/1	5.229	शासकीय	बंजर
16	124/2	0.25	शासकीय	बंजर
17	124/3	0.054	शासकीय	बंजर
18	124/4	1.905	शासकीय	बंजर
19	125	1.845	शासकीय	बंजर
20	126	0.057	शासकीय	बंजर
21	127	0.841	शासकीय	बंजर
22	128	6.54	शासकीय	बंजर
23	130	1.676	शासकीय	बंजर
24	131	0.016	शासकीय	बंजर
25	132	0.012	शासकीय	बंजर
26	133	0.053	शासकीय	बंजर
27	134	2.278	शासकीय	बंजर
28	135/1/1	13.209	शासकीय	बंजर
29	135/1/2	0.17	शासकीय	बंजर
30	135/1/3	0.21	शासकीय	बंजर
31	135/1/4	0.607	शासकीय	बंजर
32	135/3	1.594	शासकीय	बंजर
33	137/2	7.089	शासकीय	बंजर
34	139	6.195	शासकीय	बंजर
35	140	0.049	शासकीय	बंजर
36	18/1/2	0.121	शासकीय	बंजर
37	32	0.065	शासकीय	बंजर
38	46/1	1.619	शासकीय	बंजर
39	47/1/1	14.345	शासकीय	बंजर

अधिसारी अभियंता
Executive Engineer
अन्वे, खंड, के.के.सि.प. प्रभाग
Inv. Divin., KBLPA, BULO PAI



40	48/1/3	0.942	शासकीय	बंजर
	49/1	0.85	शासकीय	बंजर
	54	0.011	शासकीय	बंजर
	60	0.014	शासकीय	बंजर
	64	0.04	शासकीय	बंजर
45	67	0.012	शासकीय	बंजर
46	69/1	0.15	शासकीय	बंजर
47	69/2	0.04	शासकीय	बंजर
48	70	0.008	शासकीय	बंजर
49	71	0.037	शासकीय	बंजर
50	72	0.159	शासकीय	बंजर
51	73	0.04	शासकीय	बंजर
52	74	0.04	शासकीय	बंजर
53	75	0.202	शासकीय	बंजर
54	76	0.065	शासकीय	बंजर
55	77	0.191	शासकीय	बंजर
TOTAL-		94.462		


घाम - ककस शासकीय भूमि का विवरण:-

SR	खसरा नं०	क्षेत्रफल हे०	मद	नीडवत
1	162	0.575	शासकीय	बंजर
2	176	0.491	शासकीय	बंजर
3	179	0.292	शासकीय	बंजर
4	234	1.190	शासकीय	बंजर
5	235	2.497	शासकीय	बंजर
6	236	5.527	शासकीय	बंजर
7	237	1.150	शासकीय	बंजर
8	238	1.110	शासकीय	बंजर
9	240	2.330	शासकीय	बंजर
10	293	0.321	शासकीय	बंजर
11	50	2.251	शासकीय	बंजर
12	9	7.320	शासकीय	बंजर
13	104	0.243	शासकीय	बंजर
14	107/1	2.217	शासकीय	बंजर
15	118	0.514	शासकीय	बंजर
16	121	0.036	शासकीय	बंजर
17	122	0.012	शासकीय	बंजर
18	124	0.020	शासकीय	बंजर
19	127	0.032	शासकीय	बंजर
20	129	0.024	शासकीय	बंजर
21	130	0.077	शासकीय	बंजर
22	132	0.012	शासकीय	बंजर
23	133	0.028	शासकीय	बंजर
24	135	0.020	शासकीय	बंजर
25	136	0.020	शासकीय	बंजर
26	137	0.049	शासकीय	बंजर
27	138	0.045	शासकीय	बंजर

अधिसारी अभियंता
Executive Engineer
अन्ये, खंड, के. वे. लि. म. प्र.
Inv. Divin., KBLPA, B.



28	113	0.016	શાસકીય	વંજર
29	110	0.036	શાસકીય	વંજર
30	111/1	0.131	શાસકીય	વંજર
31	112/1	0.388	શાસકીય	વંજર
32	113	0.886	શાસકીય	વંજર
33	114	0.721	શાસકીય	વંજર
34	115	0.049	શાસકીય	વંજર
35	116	0.073	શાસકીય	વંજર
36	117	2.185	શાસકીય	વંજર
37	118/1	0.421	શાસકીય	વંજર
38	119/2	0.421	શાસકીય	વંજર
39	120	0.097	શાસકીય	વંજર
40	121	0.012	શાસકીય	વંજર
41	122	0.434	શાસકીય	વંજર
42	123	0.100	શાસકીય	વંજર
43	124	0.102	શાસકીય	વંજર
44	125	0.220	શાસકીય	વંજર
45	126/1	0.117	શાસકીય	વંજર
46	127/1	0.539	શાસકીય	વંજર
47	128	0.024	શાસકીય	વંજર
48	129/1	0.190	શાસકીય	વંજર
49	130/2	0.202	શાસકીય	વંજર
50	131	0.421	શાસકીય	વંજર
51	132/1	1.035	શાસકીય	વંજર
52	133	0.379	શાસકીય	વંજર
53	134/1	2.047	શાસકીય	વંજર
54	135	0.093	શાસકીય	વંજર
55	136	0.069	શાસકીય	વંજર
56	137	0.819	શાસકીય	વંજર
57	138	0.069	શાસકીય	વંજર
58	139	0.594	શાસકીય	વંજર
59	140	0.677	શાસકીય	વંજર
60	141	0.358	શાસકીય	વંજર
61	142	0.571	શાસકીય	વંજર
62	143	0.789	શાસકીય	વંજર
63	144	0.547	શાસકીય	વંજર
64	145	0.668	શાસકીય	વંજર
65	146	4.035	શાસકીય	વંજર
66	147	0.571	શાસકીય	વંજર
67	148	0.591	શાસકીય	વંજર
68	149	0.117	શાસકીય	વંજર
69	150/1	6.827	શાસકીય	વંજર
70	151	0.259	શાસકીય	વંજર
71	152/1	0.348	શાસકીય	વંજર
72	153	0.324	શાસકીય	વંજર
73	154	0.433	શાસકીય	વંજર
74	155	0.332	શાસકીય	વંજર
75	156	0.709	શાસકીય	વંજર


 अधिशारी अभियंता
 Executive Engineer
 अन्वेषण, के.बी.एल.पी.ए.
 Inv. Divin., KBLPA, Jalgaon

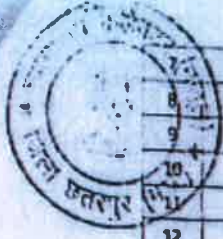


76	210/1	0.095	शासकीय	बंजर
77	211	0.360	शासकीय	बंजर
78	212	0.124	शासकीय	बंजर
79	213	0.247	शासकीय	बंजर
80	215	0.194	शासकीय	बंजर
81	216	0.235	शासकीय	बंजर
82	217	0.146	शासकीय	बंजर
83	218	0.174	शासकीय	बंजर
84	219	0.239	शासकीय	बंजर
85	220	0.348	शासकीय	बंजर
86	221	0.991	शासकीय	बंजर
87	222	0.391	शासकीय	बंजर
88	223	0.005	शासकीय	बंजर
89	225	0.039	शासकीय	बंजर
90	227	0.385	शासकीय	बंजर
91	239/1	5.243	शासकीय	बंजर
92	24	0.032	शासकीय	बंजर
93	27	0.028	शासकीय	बंजर
94	28	0.028	शासकीय	बंजर
95	29	0.049	शासकीय	बंजर
96	292	0.000	शासकीय	बंजर
97	37	0.016	शासकीय	बंजर
98	38	0.028	शासकीय	बंजर
99	49/1	6.205	शासकीय	बंजर
100	60/7	0.607	शासकीय	बंजर
101	60/9	0.607	शासकीय	बंजर
102	61	0.757	शासकीय	बंजर
103	62	0.498	शासकीय	बंजर
104	68/1	0.287	शासकीय	बंजर
105	68/2	0.198	शासकीय	बंजर
106	69	0.384	शासकीय	बंजर
107	70/6	0.202	शासकीय	बंजर
108	71	0.117	शासकीय	बंजर
109	73/1	0.651	शासकीय	बंजर
110	74	0.371	शासकीय	बंजर
111	75/1	0.743	शासकीय	बंजर
112	77	0.049	शासकीय	बंजर
113	91	0.154	शासकीय	बंजर
TOTAL-		80.256		

ग्राम - नेमुवा शासकीय भूमि का विवरण-

SR	खसरा नं०	क्षेत्रफल हे०	प्रकार	नीचवत
1	17	0.920	शासकीय	बंजर
2	18	4.850	शासकीय	बंजर
3	19	3.320	शासकीय	बंजर
4	199	5.223	शासकीय	बंजर
5	200	0.024	शासकीय	बंजर
6	21	3.822	शासकीय	बंजर

अधिसारो अभियंता
Executive Engineer
अन्व. खंड, को.पे. वि. प्र.
Inv. Divin, KBLPA



8	269	9.550	शासकीय	बजर
9	272	1.436	शासकीय	बजर
10	314	2.650	शासकीय	बजर
11	33	4.735	शासकीय	बजर
12	347	1.360	शासकीय	बजर
13	351	6.743	शासकीय	बजर
14	370	20.612	शुभकीय	बजर
15	371	1.270	शासकीय	बजर
16	378	7.159	शासकीय	बजर
17	52	0.514	शासकीय	बजर
18	61	0.943	शासकीय	बजर
19	79	0.636	शासकीय	बजर
20	80	1.528	शासकीय	बजर
21	81	2.842	शासकीय	बजर
22	101	0.093	शासकीय	बजर
23	102/1	0.632	शासकीय	बजर
24	102/2	0.405	शासकीय	बजर
25	104	0.202	शासकीय	बजर
26	105/1	0.882	शासकीय	बजर
27	105/2	0.202	शासकीय	बजर
28	106	0.231	शासकीय	बजर
29	107/2	1.254	शासकीय	बजर
30	107/4	0.202	शासकीय	बजर
31	109	0.429	शासकीय	बजर
32	110	0.089	शासकीय	बजर
33	112	0.101	शासकीय	बजर
34	116	0.049	शासकीय	बजर
35	126	0.121	शासकीय	बजर
36	127	0.429	शासकीय	बजर
37	128	0.673	शासकीय	बजर
38	130	0.016	शासकीय	बजर
39	134	0.036	शासकीय	बजर
40	135	0.024	शासकीय	बजर
41	138	0.077	शासकीय	बजर
42	140	0.024	शासकीय	बजर
43	144	0.324	शासकीय	बजर
44	147	0.032	शासकीय	बजर
45	149	0.024	शासकीय	बजर
46	154/1	0.081	शासकीय	बजर
47	158/1	0.413	शासकीय	बजर
48	158/3	0.384	शासकीय	बजर
49	159/1	1.562	शासकीय	बजर
50	160/1	1.011	शासकीय	बजर
51	160/2	0.405	शासकीय	बजर
52	161/2	0.275	शासकीय	बजर
53	162	0.020	शासकीय	बजर
54	163/5	0.202	शासकीय	बजर
55	164	0.405	शासकीय	बजर
	165/2	0.162	शासकीय	बजर

अधिसारी अभिलेख
Executive Engineer
अन्वे. खंड. के. वे. लि. प. प्र.
Inv. Divin., KBLPA.



16	165/3	0.221	शासकीय	बजर
17	165/4	0.210	शासकीय	बजर
18	165/5	0.121	शासकीय	बजर
19	165/6	0.291	शासकीय	बजर
20	165/7	0.242	शासकीय	बजर
21	166	0.057	शासकीय	बजर
22	167	0.032	शासकीय	बजर
23	170	0.109	शासकीय	बजर
24	171	0.020	शासकीय	बजर
25	173/1	0.101	शासकीय	बजर
26	173/2	0.193	शासकीय	बजर
27	173/3	0.081	शासकीय	बजर
28	173/4	0.142	शासकीय	बजर
29	173/5	0.170	शासकीय	बजर
30	173/6	0.235	शासकीय	बजर
31	174/1	0.352	शासकीय	बजर
32	174/2	0.061	शासकीय	बजर
33	175/1	0.129	शासकीय	बजर
34	176	1.478	शासकीय	बजर
35	177	0.376	शासकीय	बजर
36	178	0.498	शासकीय	बजर
37	180	0.210	शासकीय	बजर
38	181	0.534	शासकीय	बजर
39	182	0.219	शासकीय	बजर
40	183	0.737	शासकीय	बजर
41	184	0.926	शासकीय	बजर
42	185	2.987	शासकीय	बजर
43	186	0.336	शासकीय	बजर
44	187	0.971	शासकीय	बजर
45	188/1	0.171	शासकीय	बजर
46	189/1	0.198	शासकीय	बजर
47	189/2	0.085	शासकीय	बजर
48	190	0.162	शासकीय	बजर
49	191	0.206	शासकीय	बजर
50	192/1	0.129	शासकीय	बजर
51	192/2	0.081	शासकीय	बजर
52	193/1	0.059	शासकीय	बजर
53	193/2	0.081	शासकीय	बजर
54	194	0.206	शासकीय	बजर
55	195/12	0.142	शासकीय	बजर
56	195/15	0.709	शासकीय	बजर
57	195/2	0.498	शासकीय	बजर
58	195/4	0.618	शासकीय	बजर
59	195/5	0.201	शासकीय	बजर
60	195/6	0.201	शासकीय	बजर
61	195/7	0.316	शासकीय	बजर
62	195/8	0.445	शासकीय	बजर
63	195/9	0.162	शासकीय	बजर
64	197/10	0.324	शासकीय	बजर

अधिशारी अभियंता
Executive Engineer
अन्व. खंड, के.वे.लि.प. भोपाल
Inv. Divin., KBLPA, BHOPAL



105	197/11	0.364	शासकीय	बंजर
106	197/12	0.089	शासकीय	बंजर
107	197/13	0.065	शासकीय	बंजर
108	197/4	0.425	शासकीय	बंजर
109	197/5	0.263	शासकीय	बंजर
110	197/6	0.526	शासकीय	बंजर
111	197/7	0.162	शासकीय	बंजर
112	198/10	0.081	शासकीय	बंजर
113	198/3	0.308	शासकीय	बंजर
114	198/4	1.700	शासकीय	बंजर
115	198/5	0.890	शासकीय	बंजर
116	198/6	0.202	शासकीय	बंजर
117	198/7	0.162	शासकीय	बंजर
118	198/9	0.081	शासकीय	बंजर
119	20	18.433	शासकीय	बंजर
120	204	0.527	शासकीय	बंजर
121	205/1	0.526	शासकीय	बंजर
122	205/2	0.121	शासकीय	बंजर
123	205/3	0.101	शासकीय	बंजर
124	206	0.061	शासकीय	बंजर
125	207	0.486	शासकीय	बंजर
126	209	0.109	शासकीय	बंजर
127	210	0.081	शासकीय	बंजर
128	215	0.061	शासकीय	बंजर
129	22	9.793	शासकीय	बंजर
130	220	0.704	शासकीय	बंजर
131	223	0.016	शासकीय	बंजर
132	224	0.032	शासकीय	बंजर
133	226	0.016	शासकीय	बंजर
134	227	0.016	शासकीय	बंजर
135	229	0.032	शासकीय	बंजर
136	23/1	10.971	शासकीय	बंजर
137	23/2	0.364	शासकीय	बंजर
138	23/3	0.364	शासकीय	बंजर
139	234	0.045	शासकीय	बंजर
140	235	0.024	शासकीय	बंजर
141	237	0.028	शासकीय	बंजर
142	239	0.029	शासकीय	बंजर
143	24	1.348	शासकीय	बंजर
144	243	0.032	शासकीय	बंजर
145	244	0.413	शासकीय	बंजर
146	247	0.026	शासकीय	बंजर
147	248/1	7.422	शासकीय	बंजर
148	248/10	0.648	शासकीय	बंजर
149	248/12	0.344	शासकीय	बंजर
150	248/2	0.429	शासकीय	बंजर
151	248/3	0.121	शासकीय	बंजर
152	248/4	0.101	शासकीय	बंजर
153	248/5	0.518	शासकीय	बंजर

अधिकासी अभियंता
Executive Engineer
अन्वेषण, के.बे.लि.प. प्रभाग
Inv. Divn., KBLPA, BIRGOPAL



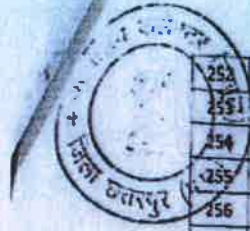
154	248/6	0.302	शासकीय	बंजर
155	248/7	0.121	शासकीय	बंजर
156	248/8	0.049	शासकीय	बंजर
157	248/9	0.040	शासकीय	बंजर
158	25	0.041	शासकीय	बंजर
159	251/2	0.162	शासकीय	बंजर
160	251/5	0.103	शासकीय	बंजर
161	251/6	0.162	शासकीय	बंजर
162	251	0.336	शासकीय	बंजर
163	255	14.696	शासकीय	बंजर
164	256	15.175	शासकीय	बंजर
165	257/1	27.276	शासकीय	बंजर
166	257/2	0.536	शासकीय	बंजर
167	257/4	0.283	शासकीय	बंजर
168	258/1	31.000	शासकीय	बंजर
169	258/2	0.283	शासकीय	बंजर
170	258/3	0.567	शासकीय	बंजर
171	258/4	0.445	शासकीय	बंजर
172	259	6.517	शासकीय	बंजर
173	26	0.105	शासकीय	बंजर
174	260	0.725	शासकीय	बंजर
175	261/2	0.506	शासकीय	बंजर
176	261/5	0.061	शासकीय	बंजर
177	261/6	0.061	शासकीय	बंजर
178	261/7	0.101	शासकीय	बंजर
179	262/1	9.012	शासकीय	बंजर
180	262/10	0.679	शासकीय	बंजर
181	262/11	0.121	शासकीय	बंजर
182	262/14	0.202	शासकीय	बंजर
183	262/15	0.506	शासकीय	बंजर
184	262/16	0.243	शासकीय	बंजर
185	262/17	0.061	शासकीय	बंजर
186	262/18	0.101	शासकीय	बंजर
187	262/7	0.049	शासकीय	बंजर
188	262/8	0.162	शासकीय	बंजर
189	262/9	0.202	शासकीय	बंजर
190	263	15.176	शासकीय	बंजर
191	264/1	15.472	शासकीय	बंजर
192	264/2	0.202	शासकीय	बंजर
193	264/3	0.142	शासकीय	बंजर
194	264/4	0.121	शासकीय	बंजर
195	264/5	0.142	शासकीय	बंजर
196	264/E	0.101	शासकीय	बंजर
197	264/7	0.101	शासकीय	बंजर
198	264/8	0.142	शासकीय	बंजर
199	265/1	7.668	शासकीय	बंजर
200	265/2	0.081	शासकीय	बंजर
201	266	2.298	शासकीय	बंजर
202	267	15.965	शासकीय	बंजर

अधिसारी अभियंता
Executive Engineer
अन्व. खंड, के.वे.लि.प.प्रा.
Inv. Divin., KBLPA, B.




203	27	6.819	शासकीय	बंजर
204	277	2.448	शासकीय	बंजर
205	278/1	8.098	शासकीय	बंजर
206	279	7.425	शासकीय	बंजर
207	28	0.049	शासकीय	बंजर
208	280/1	9.089	शासकीय	बंजर
209	280/2	0.344	शासकीय	बंजर
210	280/3	0.648	शासकीय	बंजर
211	280/4	0.668	शासकीय	बंजर
212	280/6	0.769	शासकीय	बंजर
213	281	12.290	शासकीय	बंजर
214	282	9.105	शासकीय	बंजर
215	283	8.094	शासकीय	बंजर
216	284	7.070	शासकीय	बंजर
217	285	13.347	शासकीय	बंजर
218	286	12.041	शासकीय	बंजर
219	287	16.187	शासकीय	बंजर
220	288	12.141	शासकीय	बंजर
221	289	22.055	शासकीय	बंजर
222	29	6.619	शासकीय	बंजर
223	290	12.141	शासकीय	बंजर
224	291	10.445	शासकीय	बंजर
225	292	8.094	शासकीय	बंजर
226	293	25.293	शासकीय	बंजर
227	294	12.141	शासकीय	बंजर
228	295	10.465	शासकीय	बंजर
229	296	6.426	शासकीय	बंजर
230	297	6.499	शासकीय	बंजर
231	298	4.047	शासकीय	बंजर
232	299	4.047	शासकीय	बंजर
233	300	4.022	शासकीय	बंजर
234	301	4.014	शासकीय	बंजर
235	302	5.954	शासकीय	बंजर
236	303	4.913	शासकीय	बंजर
237	304	15.816	शासकीय	बंजर
238	305/1	0.648	शासकीय	बंजर
239	308	0.016	शासकीय	बंजर
240	309	0.362	शासकीय	बंजर
241	31/1	9.809	शासकीय	बंजर
242	310/1	12.472	शासकीय	बंजर
243	315/1	0.485	शासकीय	बंजर
244	316	0.049	शासकीय	बंजर
245	317	0.813	शासकीय	बंजर
246	318	0.108	शासकीय	बंजर
247	319	0.105	शासकीय	बंजर
248	320	1.963	शासकीय	बंजर
249	321/1	0.611	शासकीय	बंजर
250	322/1	0.263	शासकीय	बंजर
251	325	0.045	शासकीय	बंजर

अध्यासक आयुक्त
Executive Engineer
अन्व. खंड, के.वे.लि.प.प्र.
Inv. Divin., KBLPA, B...



252	326	0.073	શાસનીય	વંજર
253	330	0.190	શાસનીય	વંજર
254	331	0.684	શાસનીય	વંજર
255	337/3	0.680	શાસનીય	વંજર
256	348/4	0.471	શાસનીય	વંજર
257	339/3	0.291	શાસનીય	વંજર
258	340/3	0.290	શાસનીય	વંજર
259	347/1	2.995	શાસનીય	વંજર
260	344	0.825	શાસનીય	વંજર
261	345	0.134	શાસનીય	વંજર
262	346	1.125	શાસનીય	વંજર
263	348	0.498	શાસનીય	વંજર
264	352/1	8.092	શાસનીય	વંજર
265	353	7.794	શાસનીય	વંજર
266	354	0.615	શાસનીય	વંજર
267	355	9.397	શાસનીય	વંજર
268	356	22.258	શાસનીય	વંજર
269	357/1	15.836	શાસનીય	વંજર
270	357/2	1.521	શાસનીય	વંજર
271	357/3	0.194	શાસનીય	વંજર
272	357/4	0.534	શાસનીય	વંજર
273	357/5	0.202	શાસનીય	વંજર
274	357/7	0.527	શાસનીય	વંજર
275	357/8	0.506	શાસનીય	વંજર
276	357/9	0.579	શાસનીય	વંજર
277	358	18.372	શાસનીય	વંજર
278	359	0.162	શાસનીય	વંજર
279	360	1.542	શાસનીય	વંજર
280	361	0.070	શાસનીય	વંજર
281	362	0.097	શાસનીય	વંજર
282	363	9.648	શાસનીય	વંજર
283	364	17.650	શાસનીય	વંજર
284	365	6.965	શાસનીય	વંજર
285	366	12.929	શાસનીય	વંજર
286	367	0.140	શાસનીય	વંજર
287	368	2.727	શાસનીય	વંજર
288	369	7.091	શાસનીય	વંજર
289	37/1	12.359	શાસનીય	વંજર
290	37/10	0.243	શાસનીય	વંજર
291	37/12	0.729	શાસનીય	વંજર
292	37/13	0.304	શાસનીય	વંજર
293	37/14	0.243	શાસનીય	વંજર
294	37/15	0.121	શાસનીય	વંજર
295	37/18	0.445	શાસનીય	વંજર
296	37/4	0.073	શાસનીય	વંજર
297	37/6	0.043	શાસનીય	વંજર
298	37/8	0.858	શાસનીય	વંજર
299	38	0.304	શાસનીય	વંજર
300	39/1	5.036	શાસનીય	વંજર


 અધિકારી અધિકારી
 Executive Engineer
 અન્વે. ડાઇ. કે. વે. સિ. પ. ડાઇ. ડાઇ.
 Inv. Divin., KBLPA, JALGAON

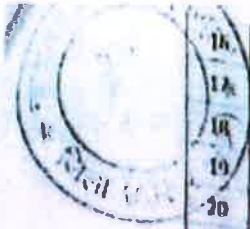


301	39/11	0.445	शासकीय	बंजर
302	39/12	0.202	शासकीय	बंजर
303	39/13	0.202	शासकीय	बंजर
304	39/14	0.263	शासकीय	बंजर
305	39/2	0.202	शासकीय	बंजर
306	39/3	0.042	शासकीय	बंजर
307	39/4	0.510	शासकीय	बंजर
308	39/5	0.652	शासकीय	बंजर
309	39/7	0.243	शासकीय	बंजर
310	39/8	0.445	शासकीय	बंजर
311	39/9	0.263	शासकीय	बंजर
312	40	0.065	शासकीय	बंजर
313	41	0.134	शासकीय	बंजर
314	42	0.894	शासकीय	बंजर
315	43	0.117	शासकीय	बंजर
316	44	0.028	शासकीय	बंजर
317	45	0.401	शासकीय	बंजर
318	56	0.243	शासकीय	बंजर
319	57/1	3.338	शासकीय	बंजर
320	57/3	0.405	शासकीय	बंजर
321	57/4	1.133	शासकीय	बंजर
322	59	0.482	शासकीय	बंजर
323	60	0.210	शासकीय	बंजर
324	82/1	0.769	शासकीय	बंजर
325	83/2/2	0.324	शासकीय	बंजर
326	83/4	0.324	शासकीय	बंजर
327	88	0.032	शासकीय	बंजर
329	95/1	0.251	शासकीय	बंजर
329	96	0.186	शासकीय	बंजर
TOTAL-		838.591		

ग्राम - पाठापुर शासकीय भूमि का विवरण-

SR	खसरा नं०	क्षेत्रफल (१०)	मह	संस्थान
1	1	2.106	शासकीय	बंजर
2	11	1.673	शासकीय	बंजर
3	111	0.100	शासकीय	बंजर
4	15	1.010	शासकीय	बंजर
5	16	0.200	शासकीय	बंजर
6	24	0.150	शासकीय	बंजर
7	243	0.554	शासकीय	बंजर
8	349	0.866	शासकीय	बंजर
9	37	0.040	शासकीय	बंजर
10	377	0.040	शासकीय	बंजर
11	38	0.093	शासकीय	बंजर
12	384	2.222	शासकीय	बंजर
13	39	0.117	शासकीय	बंजर
14	401	1.383	शासकीय	बंजर
15	409	0.324	शासकीय	बंजर

अधीनस्थ अभियंता
Executive Engineer
अन्व. खंड, के.वे.लि.प. नौपाल
Inv. Divin., KBLPA, नौपाल

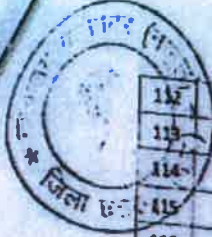


16	411			
17	41	0.729	शासकीय	बंजर
18	438	0.160	शासकीय	बंजर
19	439	1.074	शासकीय	बंजर
20	444	0.048	शासकीय	बंजर
21	45	0.040	शासकीय	बंजर
22	93	0.090	शासकीय	बंजर
23	94	0.100	शासकीय	बंजर
24	95	0.160	शासकीय	बंजर
25	101	0.931	शासकीय	बंजर
26	102	0.291	शासकीय	बंजर
27	103	0.275	शासकीय	बंजर
28	104	0.340	शासकीय	बंजर
29	107/1	0.231	शासकीय	बंजर
30	109	0.239	शासकीय	बंजर
31	110/1	0.210	शासकीय	बंजर
32	123	0.460	शासकीय	बंजर
33	121	0.040	शासकीय	बंजर
34	121	0.012	शासकीय	बंजर
35	125	0.040	शासकीय	बंजर
36	131	0.012	शासकीय	बंजर
37	135	0.009	शासकीय	बंजर
38	137	0.028	शासकीय	बंजर
39	152	0.045	शासकीय	बंजर
40	162	0.001	शासकीय	बंजर
41	168	0.009	शासकीय	बंजर
42	17	0.012	शासकीय	बंजर
43	171	0.148	शासकीय	बंजर
44	177	0.024	शासकीय	बंजर
45	178	0.154	शासकीय	बंजर
46	179	0.154	शासकीय	बंजर
47	181	0.008	शासकीय	बंजर
48	187	0.012	शासकीय	बंजर
49	189	0.049	शासकीय	बंजर
50	2	0.902	शासकीय	बंजर
51	20	0.094	शासकीय	बंजर
52	207	0.001	शासकीय	बंजर
53	201	0.120	शासकीय	बंजर
54	204	0.016	शासकीय	बंजर
55	207	0.008	शासकीय	बंजर
56	209	0.017	शासकीय	बंजर
57	21	0.011	शासकीय	बंजर
58	210	0.001	शासकीय	बंजर
59	211/1	0.071	शासकीय	बंजर
60	22	0.011	शासकीय	बंजर
61	21	0.008	शासकीय	बंजर
62	211/1	0.011	शासकीय	बंजर
63	211/2	0.227	शासकीय	बंजर
64	215/1	0.041	शासकीय	बंजर

अभिषेक अभियंता
Executive Engineer
अन्व. खंड, के. वे. लि. प. प्रा., भोपाल
Inv. Divin., KBLPA, BHOPAL

64	236/2	0.146	शासकीय	बंजर
65	236/3	0.607	शासकीय	बंजर
66	236/4	0.202	शासकीय	बंजर
67	236/5	0.101	शासकीय	बंजर
68	240/1	0.040	शासकीय	बंजर
69	248	0.229	शासकीय	बंजर
70	249	0.016	शासकीय	बंजर
71	250/3	0.461	शासकीय	बंजर
72	251/2	0.405	शासकीय	बंजर
73	252	0.210	शासकीय	बंजर
74	253	0.069	शासकीय	बंजर
75	254	0.543	शासकीय	बंजर
76	255	0.032	शासकीय	बंजर
77	257/1	0.081	शासकीय	बंजर
78	257/2	0.024	शासकीय	बंजर
79	260/1	0.227	शासकीय	बंजर
80	261/4	0.348	शासकीय	बंजर
81	264	0.153	शासकीय	बंजर
82	265/1	0.506	शासकीय	बंजर
83	265/3	0.125	शासकीय	बंजर
84	267/2	0.129	शासकीय	बंजर
85	268	0.016	शासकीय	बंजर
86	269	0.085	शासकीय	बंजर
87	270	0.049	शासकीय	बंजर
88	271	0.012	शासकीय	बंजर
89	277	0.093	शासकीय	बंजर
90	283	0.174	शासकीय	बंजर
91	288	0.356	शासकीय	बंजर
92	290/1	0.287	शासकीय	बंजर
93	293/2	0.231	शासकीय	बंजर
94	295	0.061	शासकीय	बंजर
95	297	0.020	शासकीय	बंजर
96	3	0.040	शासकीय	बंजर
97	302	0.008	शासकीय	बंजर
98	303	0.142	शासकीय	बंजर
99	332	0.020	शासकीय	बंजर
100	335	0.159	शासकीय	बंजर
101	34	0.045	शासकीय	बंजर
102	341	0.032	शासकीय	बंजर
103	348	0.121	शासकीय	बंजर
104	359/2	0.178	शासकीय	बंजर
105	36	0.069	शासकीय	बंजर
106	391/2	0.061	शासकीय	बंजर
107	391/4	0.202	शासकीय	बंजर
108	393/1	0.336	शासकीय	बंजर
109	393/2	0.040	शासकीय	बंजर
110	393/3	0.405	शासकीय	बंजर
111	394	0.085	शासकीय	बंजर

अधिसूची अभियंता
Executive Engineer
अन्व. खंड, के.वे.लि.प.प्रा.
Inv. Divin., KBLPA, BHOPAL



112	395	0.085	शासकीय	बंजर
113	398/2	0.065	शासकीय	बंजर
114	4	0.156	शासकीय	बंजर
115	400/1	0.227	शासकीय	बंजर
116	400/2	0.324	शासकीय	बंजर
117	400/3	0.743	शासकीय	बंजर
118	41	0.947	शासकीय	बंजर
119	414	0.641	शासकीय	बंजर
120	415	0.045	शासकीय	बंजर
121	416	0.028	शासकीय	बंजर
122	417	0.635	शासकीय	बंजर
123	418/1	2.908	शासकीय	बंजर
124	418/2	8.858	शासकीय	बंजर
125	419	0.028	शासकीय	बंजर
126	42	0.179	शासकीय	बंजर
127	421/1	0.393	शासकीय	बंजर
128	421/3	0.324	शासकीय	बंजर
129	421/4	0.971	शासकीय	बंजर
130	423	0.360	शासकीय	बंजर
131	426/1	0.477	शासकीय	बंजर
132	426/2	0.632	शासकीय	बंजर
133	427	0.324	शासकीय	बंजर
134	428	0.380	शासकीय	बंजर
135	429	0.324	शासकीय	बंजर
136	430	0.684	शासकीय	बंजर
137	431	0.987	शासकीय	बंजर
138	432	0.255	शासकीय	बंजर
139	433	0.433	शासकीय	बंजर
140	434	0.385	शासकीय	बंजर
141	435	0.135	शासकीय	बंजर
142	436	1.096	शासकीय	बंजर
143	437	0.129	शासकीय	बंजर
144	47	0.057	शासकीय	बंजर
145	48	0.032	शासकीय	बंजर
146	49	0.125	शासकीय	बंजर
147	51/3	0.121	शासकीय	बंजर
148	86/1	0.251	शासकीय	बंजर
149	86/2	0.243	शासकीय	बंजर
150	87	0.012	शासकीय	बंजर
151	88/2	0.146	शासकीय	बंजर
152	88/3	0.057	शासकीय	बंजर
153	91	0.304	शासकीय	बंजर
154	96	0.425	शासकीय	बंजर
155	97	0.057	शासकीय	बंजर
TOTAL-		45.570		

आधिसारी अभियंता
Executive Engineer

अन्वे. खंड, के.वे.लि.प.प्रा., भोपाल
Inv. Divin., KBLPA, BHOPAL

तहसीलदार देवरा तहसील बिजावर द्वारा प्रस्तावित उपरोक्त शासकीय भूमियों को उपसंचालक पन्ना टाईगर रिजर्व, पन्ना के नाम हस्तांतरित किये जाने के जांच प्रतिवेदन पर

अनुविभागीय अधिकारी(रा0) बिजावर द्वारा की गई अनुशंसा एवं नजूल अधिकारी छतरपुर द्वारा प्रतिवेदित तथा जिला नजूल निर्वर्तन समिति की बैठक दिनांक 12/12/2022 में लिये गये निर्णय के आधार पर म0प्र0 नजूल निर्वर्तन निर्देश,2020 दिनांक 24 सितम्बर,2020 से प्रभावशील प्रावधानों की अध्याय-दो की कण्डिका-16 व 17 के तहत उपरोक्त ग्रामों, रा0नि0मं0 देवरा तहसील बिजावर स्थित शासकीय भूमि (खसरावार नम्बर रकबा उपरोक्त में वर्णित है) पर कैन-बेतवा लिंक, राष्ट्रीय परियोजना से प्रभावित भूमि के एजन्ड में उपरोक्त शासकीय भूमि पन्ना टाईगर रिजर्व, पन्ना को निम्नांकित शर्तों के आधार पर आवंटित की जाती है।

तहसीलदार तहसील बिजावर को आदेशित किया जाता है कि आदेशानुसार भूमि का मौके पर सीमांकन कर, पत्थर गाड़कर चौहद्दी बताते हुये नाप कर कब्जा सौंपते हुये हस्तांतरित भूमि नक्शों में चिन्हित कर राजस्व अभिलेखों को अद्यतन करते हुये पालन प्रतिवेदन भेजना सुनिश्चित करें।

शर्त:-

- 1- विधायकित प्रयोजन से भूमि का उपयोग भिन्न प्रयोजन में नहीं किया जायेगा।
- 2- प्रश्नाधीन भूमि पर स्थित वृक्षों की कटाई की अनुमति सक्षम प्राधिकारी से ली जाना आवश्यक होगी।
- 3- निर्माण के पूर्व आवंटित को स्थानीय निकायों/विभागों से अनापत्ति प्रमाण-पत्र लेना आवश्यक होगा।
- 4- पर्यावरण प्रदूषण का पर्याप्त ध्यान रखा जाना आवश्यक होगा।
- 5- कलेक्टर या उसके प्रतिनिधि को भूमि का उपयोग के संबंध में प्रवेश करने एवं निरीक्षण करने का अधिकारी होगा।
- 6- मविष्य में भूमि का उपयोग विधायकित प्रयोजन पर न होने के कारण उस पर निर्मित अद्योसंरचना एवं सम्पत्ति पर म0प्र0 शासन राजस्व विभाग का स्वामित्व होगा, जिसके लिए कोई मुआवजा राशि देय नहीं होगी।
- 7- प्रस्तावित भूमि यदि मौके पर वन भूमि पाई जाती है तो आवेदक सक्षम प्राधिकारी की अनुमति के बगैर भूमि का उपदांग विधायकित प्रयोजन हेतु नहीं करेंगा।
- 8- आवंटित भूमि पर आवंटित को कब्जा प्राप्ति के 15 दिवस के अन्दर बाउण्ड्रीवाल/फैन्सिंग सहित विहित निर्माण कार्य प्रारंभ करना अनिवार्य होगा। उपरोक्त शर्तों का उल्लंघन होने पर आदेश स्वमेव शून्यवत हो जायेगा।

(सदीप जी.आर.)

कलेक्टर

बिजा-छतरपुर (म0प्र0)

पृ.क्र0 0029/अ-20(1)/भूमि-आवटन/नजूल/2022-23 छतरपुर, दिनांक 20/12/2022
प्रतिलिपि:-

- 1- प्रमुख सचिव, राजस्व विभाग, "मंत्रालय" बल्लम भवन, भोपाल।
- 2- क्षेत्र संचालक, पन्ना टाईगर रिजर्व, पन्ना।
- 3- उपसंचालक, पन्ना टाईगर रिजर्व, पन्ना।
- 4- कमिश्नर, सागर संभाग, सागर।
- 5- अनुविभागीय अधिकारी(रा0) बिजावर, जिला छतरपुर,म0प्र0 की ओर सूचनार्थ।
- 6- तहसीलदार तहसील बिजावर को पालनार्थ एवं आवश्यक कार्यवाही हेतु।

अनुविभागीय अधिकारी
Executive Engineer

अन्वे खंड, के.पे.लि.प.प्रा., भोपाल
Inv. Divin., KBLPA, BHOPAL

KBLP

कलेक्टर
जिला-छतरपुर (म0प्र0)
बिजा छतरपुर (म0प्र0)

न्यायालय कलेक्टर, जिला पन्ना मध्यप्रदेश

प्रकरण क्रमांक/0050/अ-20(3)

वर्ष 2022-2023

::आदेश::

पन्ना, दिनांक 19/01/2022



कार्यपालन यंत्री, जल संसाधन संभाग पन्ना के द्वारा डेन बेतवा लिंक परियोजना के डूब क्षेत्र से प्रभावित वन भूमि के बदले ग्राम कोनी तहसील पन्ना की शासकीय आराजी नंबर 1, 2, 3, 4, 6, 7, 8, 9, 10, 13, 15, 17, 23, 25, 27, 32, 34, 35, 37, 40, 42, 43, 44, 46, 47, 48, 49, 50, 51, 55, 57, 58, 59, 60, 61, 62, 63, 64, 66, 67, 68, 69, 70, 75, 78, 81, 83, 84, 92, 94, 95, 97, 99, 110, 111, 112, 117, 118, 119, 120, 121, 122, 123, 124, 125, 126, 127, 128, 129, 130, 131, 132, 133, 134, 135, 136, 137, 138, 139, 140, 152, 154, 157, 158, 164, 171, 178, 181, 185, 187, 188, 189, 190, 191, 192, 198, 199, 200, 201, 202, 203, 204, 205, 206, 207, 208, 209, 210, 211, 212, 213, 214, 215, 216, 217, 218, 219 रकवा क्रमशः 84.760, 17.880, 0.830, 2.290, 5.230, 0.850, 5.880, 1.550, 0.510, 1.640, 0.870, 0.510, 0.340, 0.400, 0.350, 13.740, 1.110, 0.880, 0.230, 1.210, 0.720, 0.900, 0.820, 0.230, 0.280, 11.830, 0.850, 0.360, 0.940, 2.440, 1.320, 0.290, 0.580, 1.300, 6.830, 52.380, 2.120, 193.840, 2.920, 70.600, 0.650, 3.550, 0.400, 8.760, 1.450, 0.050, 0.090, 0.010, 0.080, 0.120, 0.150, 1.070, 2.230, 0.250, 0.130, 0.480, 0.030, 0.060, 0.530, 0.300, 0.560, 0.420, 0.130, 0.930, 0.020, 5.000, 0.270, 0.500, 0.090, 0.200, 0.100, 0.100, 0.120, 0.060, 0.080, 0.120, 0.350, 0.200, 0.140, 0.150, 1.540, 1.330, 0.030, 0.020, 0.020, 0.050, 0.260, 0.050, 0.350, 0.110, 0.480, 0.430, 0.400, 0.230, 0.440, 0.050, 0.160, 0.140, 1.440, 0.100, 0.300, 0.400, 1.600, 84.590, 1.500, 4.900, 0.490, 79.930, 62.380, 21.580, 1.110, 2.720, 44.680, 0.100, 0.260, 0.050, 0.970, 48.530, 0.100 हे. भूमि कुल किता 119 कुल रकवा 884.380 हे. भूमि पन्ना टाईगर रिजर्व (वन विभाग) को आबंटित किय करने हेतु अनुरोध किया है।

तहसीलदार, पन्ना जिला पन्ना ने प्रतिवेदित किया है कि ग्राम कोनी तहसील पन्ना की शासकीय आराजी नंबर 1, 2, 3, 4, 6, 7, 8, 9, 10, 13, 15, 17, 23, 25, 27, 32, 34, 35, 36, 37, 40, 42, 43, 44, 46, 47, 48, 49, 50, 51, 55, 57, 58, 59, 60, 61, 62, 63, 64, 65, 66, 67, 68, 69, 70, 75, 78, 81, 83, 84, 92, 94, 95, 97, 99, 110, 111, 112, 117, 118, 120, 121, 122, 123, 124, 125, 126, 127, 128, 129, 130, 131, 132, 133, 134, 135, 136, 137, 138, 139, 140, 152, 154, 157, 158, 164, 171, 178, 181, 185, 187, 188, 189, 190, 191, 192, 198, 199, 200, 201, 202, 203, 204, 205, 206, 207, 208, 209, 210, 211, 213, 214, 215, 216, 217, 218, 219 रकवा क्रमशः 84.760, 17.880, 0.830, 2.290, 5.230, 0.850, 5.880, 1.550, 0.510, 1.640, 0.870, 0.510, 0.340, 0.400, 0.350, 13.740, 1.110, 0.880, 0.230, 1.210, 0.720, 0.900, 0.820, 0.230, 0.280, 11.830, 0.850, 0.360, 0.940, 2.440, 1.320, 0.290, 0.580, 1.300, 6.830, 52.380, 2.120, 193.840, 2.920, 70.600, 0.650, 3.550, 0.400, 8.760, 1.450, 0.050, 0.090, 0.010, 0.080, 0.120, 0.150, 1.070, 2.230, 0.250, 0.130, 0.480, 0.030, 0.060, 0.530, 0.300, 0.420, 0.130, 0.930, 0.020, 5.000, 0.270, 0.500, 0.090, 0.200, 0.100, 0.100, 0.120, 0.060, 0.080, 0.120, 0.350, 0.200, 0.140, 0.150, 1.540, 1.330, 0.030, 0.020, 0.020, 0.050, 0.260, 0.050, 0.350, 0.110, 0.480, 0.430, 0.400, 0.230, 0.440, 0.050, 0.160, 0.140, 1.440, 0.100, 0.300, 0.400, 1.600, 84.590, 1.500, 4.900, 0.490, 79.930, 62.380, 21.580, 1.110, 2.720, 44.680, 0.100, 0.260, 0.050, 0.970, 48.530, 0.100 हे. कुल किता 117 अन्वे. खंड, के.वे.लि.प. कुल रकवा 883.08 हे. जिसमे से खसरा नंबर 118, 131, 132, 133 रकवा क्रमशः 0.30, 0.12, 0.08, 0.08 कुल किता 4 कुल रकवा 0.56 हे. भूमि व खसरा नंबर 60, 69, 70, 124, 204, 209, 218 रकवा क्रमशः 6.83, 8.76, 1.45, 5.00, 84.59, 62.38, 48.53 हे. भूमि के अंश रकवा क्रमशः 2.9542, 1.3871, 0.3780, 0.5680, 1.2275, 5.1356, 15.9209 हे. भूमि

अधिशारी अभियंता
Executive Engi
अन्वे. खंड, के.वे.लि.प.
Inv. Divin., KBLPA.

//2// प.क्र./0050/अ-20(3)/2022-23

वनाधिकार योजना के अंतर्गत आबंटित होने इस भूमि/रकवा को छोड़कर शेष अन्य आवेदित भूमि केन बेतवा लिंक परियोजना में पन्ना टाईगर रिजर्व (वन विभाग) की प्रभावित भूमि के बदले कार्यपालन यंत्री, जल संसाधन विभाग पन्ना के आवेदन पत्र पर म.प्र. शासन राजस्व विभाग को भूमि को पन्ना टाईगर रिजर्व (वन विभाग) को दिये जाने के संबंध में इस्तहार प्रकाशन कराया गया जिसमें कोई आपत्ति प्राप्त नहीं हुई। अतः ग्राम कोनी तहसील पन्ना की प्रश्नाधीन भूमियां म.प्र. नजूल भूमि निर्वर्तन निर्देश 2020 (म.प्र. राजपत्र दिनांक 24.09.2020) प्रावधान्तर्गत पन्ना टाईगर रिजर्व (वन विभाग) को आबंटित किया जाना उचित है।

अनुविभागीय अधिकारी(राजस्व) पन्ना जिला पन्ना ने ग्राम कोनी तहसील पन्ना की शासकीय आराजी नंबर 1, 2, 3, 4, 6, 7, 8, 9, 10, 13, 15, 17, 23, 25, 27, 32, 34, 35, 36, 37, 40, 42, 43, 44, 46, 47, 48, 49, 50, 51, 55, 57, 58, 59, 60, 61, 62, 63, 64, 65, 66, 67, 68, 69, 70, 75, 78, 81, 83, 84, 92, 94, 95, 97, 99, 110, 111, 112, 117, 118, 120, 121, 122, 123, 124, 125, 126, 127, 128, 129, 130, 131, 132, 133, 134, 135, 136, 137, 138, 139, 140, 152, 154, 157, 158, 164, 171, 178, 181, 185, 187, 188, 189, 190, 191, 192, 198, 199, 200, 201, 202, 203, 204, 205, 206, 207, 208, 209, 210, 211, 213, 214, 215, 216, 217, 218, 219 रकवा क्रमशः 84.760, 17.880, 0.830, 2.290, 5.230, 0.850, 5.880, 1.550, 0.510, 1.640, 0.870, 0.510, 0.340, 0.400, 0.350, 13.740, 1.110, 0.880, 0.230, 1.210, 0.720, 0.900, 0.820, 0.230, 0.280, 11.830, 0.850, 0.360, 0.940, 2.440, 1.320, 0.290, 0.580, 1.300, 6.830, 52.380, 2.120, 193.840, 2.920, 70.600, 0.650, 3.550, 0.400, 8.780, 1.450, 0.050, 0.090, 0.010, 0.080, 0.120, 0.150, 1.070, 2.230, 0.250, 0.130, 0.480, 0.030, 0.060, 0.530, 0.300, 0.420, 0.130, 0.930, 0.020, 5.000, 0.270, 0.500, 0.090, 0.200, 0.100, 0.100, 0.120, 0.060, 0.080, 0.120, 0.350, 0.200, 0.140, 0.150, 1.540, 1.330, 0.030, 0.020, 0.020, 0.050, 0.260, 0.050, 0.350, 0.110, 0.480, 0.430, 0.400, 0.230, 0.440, 0.050, 0.160, 0.140, 1.440, 0.100, 0.300, 0.400, 1.600, 84.590, 1.500, 4.900, 0.490, 79.930, 62.380, 21.580, 1.110, 44.680, 0.100, 0.280, 0.050, 0.970, 48.530, 0.100 हे. कुल कित्ता 117 कुल रकवा 883.08 हे. जिसमे से खसरा नंबर 118, 131, 132, 133 रकवा क्रमशः 0.30, 0.12, 0.06, 0.08 कुल कित्ता 4 कुल रकवा 0.56 हे. भूमि व खसरा नंबर 60, 69, 78, 124, 204, 209, 218 रकवा क्रमशः 6.83, 8.76, 1.45, 5.00, 84.59, 62.38, 48.53 हे. भूमि के अंश रकवा क्रमशः 2.9542, 1.3871, 0.3780, 0.5690, 1.2275, 5.1358, 15.9209 हे. भूमि वनाधिकार योजना के अंतर्गत आबंटित होने इस भूमि/रकवा को छोड़कर शेष अन्य आवेदित भूमि केन बेतवा लिंक परियोजना में पन्ना टाईगर रिजर्व (वन विभाग) की प्रभावित भूमि के बदले कार्यपालन यंत्री, जल संसाधन विभाग पन्ना के आवेदन पत्र पर म.प्र. शासन राजस्व विभाग को भूमि को पन्ना टाईगर रिजर्व (वन विभाग) को म.प्र. नजूल भूमि निर्वर्तन निर्देश 2020 (म.प्र. राजपत्र दिनांक 24.09.2020) प्रावधान्तर्गत पन्ना टाईगर रिजर्व (वन विभाग) को भूमि आबंटित किये जाने की अनुशंसा की है।

अतएव तहसीलदार, पन्ना के प्रकरण के साथ संलग्न दस्तावेजों, खसरा, एवं अनुविभागीय अधिकारी (राजस्व) पन्ना द्वारा की गई अनुशंसा व कार्यपालन यंत्री, जल संसाधन विभाग पन्ना की मांग एवं स्थल जांच प्रस्ताव नजूल निर्वर्तन समिति की अनुशंसा के आधार पर ग्राम कोनी तहसील पन्ना की शासकीय आराजी नंबर 1, 2, 3, 4, 6, 7, 8, 9, 10, 13, 15, 17, 23, 25, 27, 32, 34, 35, 36, 37, 40, 42, 43, 44, 46, 47, 48, 49, 50, 51, 55, 57, 58, 59, 60, 61, 62, 63, 64, 65, 66, 67, 68, 69, 70, 75, 78, 81, 83, 84, 92, 94, 95, 97, 99, 110, 111, 112, 117, 118, 120, 121, 122, 123, 124, 125, 126, 127, 128, 129, 130, 131, 132, 133, 134, 135, 136, 137, 138, 139, 140, 152, 154, 157, 158, 164, 171, 178, 181, 185, 187, 188, 189, 190, 191, 192, 198, 199, 200, 201, 202, 203, 204, 205, 206, 207, 208, 209, 210, 211, 213, 214, 215, 216, 217.

अधिशारी 35
Executive Engineer
अन्वे. खंड, के. वे. लि.
Inv. Divin., KBLP

// 3 // प.क्र./0050/अ-20(3)/2022-23

218, 219 रकवा क्रमशः 84.760, 17.880, 0.830, 2.290, 5.230, 0.850, 5.880, 1.560,
0.510, 1.840, 0.870, 0.510, 0.340, 0.400, 0.350, 13.740, 1.110, 0.880, 0.230, 1.210,
0.720, 0.900, 0.820, 0.230, 0.280, 11.830, 0.850, 0.380, 0.940, 2.440, 1.320, 0.290,
0.580, 1.300, 6.830, 52.380, 2.120, 193.840, 2.920, 70.600, 0.650, 3.550, 0.400,
8.760, 1.450, 0.050, 0.090, 0.010, 0.080, 0.120, 0.150, 1.070, 2.230, 0.250, 0.130,
0.480, 0.030, 0.080, 0.530, 0.300, 0.420, 0.130, 0.930, 0.020, 5.000, 0.270, 0.500,
0.990, 0.200, 0.100, 0.100, 0.120, 0.060, 0.080, 0.120, 0.350, 0.200, 0.140, 0.150,
0.340, 1.330, 0.030, 0.020, 0.020, 0.050, 0.260, 0.050, 0.350, 0.110, 0.480, 0.430,
0.400, 0.230, 0.440, 0.050, 0.160, 0.140, 1.440, 0.100, 0.300, 0.400, 1.600, 84.590,
1.500, 4.900, 0.490, 79.930, 62.380, 21.580, 1.110, 44.680, 0.100, 0.260, 0.050,
0.970, 48.530, 0.100 हे. कुल किता 117 कुल रकवा 883.08 हे. जिसमे से खसरा नंबर

118, 131, 132, 133 रकवा क्रमशः 0.30, 0.12, 0.06, 0.08 कुल किता 4 कुल रकवा 0.56
हे. भूमि व खसरा नंबर 60, 69, 70, 124, 204, 209, 218 रकवा क्रमशः 6.83, 8.76, 1.45,
5.00, 84.59, 62.38, 48.53 हे. भूमि के अंश रकवा क्रमशः 2.9542, 1.3971, 0.3780, 0.5690,
1.2275, 5.1356, 15.9209 हे. भूमि वनाधिकार योजना के अंतर्गत आबंटित होने इस
भूमि/रकवा को छोड़कर शेष अन्य आवेदित भूमि केन बेतवा लिंक परियोजना में पन्ना
टाईगर रिजर्व (वन विभाग) की प्रभावित भूमि के बदले कार्यपालन यंत्री, जल संसाधन
विभाग पन्ना के आवेदन पत्र के आधार पर म.प्र. नजूल भूमि निर्वर्तन निर्देश 2020(म.प्र.
राजपत्र दिनांक 24.09.2020) प्रावधान्तर्गत केन बेतवा लिंक परियोजना में प्रभावित वन भूमि
के बदले म.प्र. शासन (शासकीय राजस्व भूमि को) की भूमि को पन्ना टाईगर रिजर्व (वन
विभाग) के नाम आरक्षित किये जाने का आदेश पारित किया जाता है।

(संजय कुमार मिश्र)
कलेक्टर,

जिला पन्ना मध्यप्रदेश
पन्ना, दिनांक 01/2/01/2022

प.क्रमांक/38/प्रवाचक/2022

प्रतिलिपि:- 1- क्षेत्र संचालक, पन्ना टाईगर रिजर्व जिला पन्ना म.प्र.।

2- कार्यपालन यंत्री, जल संसाधन संभाग पन्ना की ओर सूचनार्थ।

3- अनुविभागीय अधिकारी(राजस्व) पन्ना जिला पन्ना म.प्र.।

4- तहसीलदार पन्ना की ओर उपरोक्तानुसार अभिलेख दुरुस्त किये जाने हेतु।

(संजय कुमार मिश्र)
कलेक्टर

जिला पन्ना मध्यप्रदेश

आवधारणा अभियंता

Executive Engineer

अन्वे. खंड, के.वे.ति.प.प्रा., भोपाल

Inv. Divin., KBLPA, BHOPAL

न्यायालय कलेक्टर, जिला पन्ना मध्यप्रदेश

प्रकरण क्रमांक/0053/अ-20(3)

वर्ष 2022-2023

::आदेश::

पन्ना, दिनांक 12/01/2023



कार्यपालन यंत्री, जल संसाधन संभाग पन्ना के द्वारा केन बेतवा लिंक परियोजना के डूब क्षेत्र से प्रभावित वन भूमि के बदले ग्राम कटहरीबिलहंटा तहसील पन्ना की शासकीय आराजी नंबर 5, 7, 8, 14, 15, 17, 19, 20, 22, 24, 36, 40, 41, 42, 43, 45, 46, 47, 48, 49, 50, 51, 53, 54, 61, 64, 65, 68, 82, 94, 95, 97, 98, 100, 101, 102, 103, 104, 105, 107, 108, 109, 126, 130, 135, 140, 142, 144, 145, 147, 148, 151, 153, 158, 159, 162, 165, 166, 168, 169, 170, 171, 172, 173, 174, 175, 176, 180, 181, 183, 185, 189, 194, 198, 202, 203, 206, 207, 209, 210, 211, 213, 216, 219, 232, 235, 243, 250, 252, 273, 275, 276, 277, 279, 283, 288, 303, 304, 305, 307, 308, 309, 312, 313, 314, 315, 316, 322, 327, 329, 333, 335, 336, 340 रकवा क्रमशः 0.130, 0.570, 0.400, 1.840, 2.770, 0.380, 1.420, 0.920, 10.770, 0.250, 0.050, 5.010, 0.350, 0.040, 0.030, 0.040, 0.190, 0.230, 0.110, 0.060, 0.150, 0.190, 0.160, 0.220, 0.150, 0.830, 0.030, 0.020, 0.090, 0.020, 0.180, 0.180, 0.040, 0.210, 0.570, 0.390, 0.140, 0.220, 0.090, 7.390, 7.770, 10.830, 6.530, 0.280, 0.040, 0.030, 0.020, 0.070, 0.010, 0.040, 0.030, 0.020, 0.200, 0.020, 0.020, 0.010, 0.030, 0.350, 0.240, 0.070, 0.040, 0.340, 0.320, 0.020, 0.040, 0.850, 0.110, 0.080, 0.020, 0.050, 0.020, 0.010, 0.020, 0.780, 0.760, 0.370, 1.110, 0.090, 0.710, 0.320, 0.100, 0.150, 0.830, 0.050, 0.350, 0.060, 0.080, 0.460, 0.610, 1.000, 0.230, 0.130, 0.360, 1.250, 0.180, 0.190, 0.200, 0.210, 0.410, 0.060, 1.790, 2.750, 0.350, 0.040, 0.120, 0.140, 0.620, 0.160, 0.780, 0.030, 0.560, 0.090, 0.450, 2.200, 2.260 कुल किता 115 कुल रकवा 88.95 हे. भूमि पन्ना टाईगर रिजर्व (वन विभाग) को आवंटित किय करने हेतु अनुरोध किया है।

तहसीलदार, पन्ना जिला पन्ना ने प्रतिवेदित किया है कि ग्राम ग्राम कटहरीबिलहंटा तहसील पन्ना की शासकीय आराजी नंबर 5, 7, 8, 14, 15, 17, 19, 20, 22, 24, 36, 40, 41, 42, 43, 44, 45, 46, 47, 48, 49, 50, 51, 53, 54, 61, 64, 65, 68, 82, 94, 95, 97, 98, 100, 101, 102, 103, 104, 105, 107, 108, 109, 126, 130, 135, 140, 142, 144, 145, 147, 148, 151, 153, 158, 159, 162, 165, 166, 168, 169, 170, 171, 172, 173, 174, 175, 176, 180, 181, 183, 185, 189, 194, 198, 202, 203, 206, 207, 209, 210, 211, 213, 216, 219, 232, 235, 243, 250, 252, 273, 275, 276, 277, 279, 283, 288, 303, 304, 305, 307, 308, 309, 312, 313, 314, 315, 316, 322, 327, 329, 333, 335, 336, 340 रकवा क्रमशः 0.130, 0.570, 0.400, 1.840, 2.770, 0.380, 1.420, 0.920, 10.770, 0.250, 0.050, 5.010, 0.350, 0.040, 0.030, 0.040, 0.190, 0.230, 0.110, 0.060, 0.150, 0.390, 0.160, 0.220, 0.150, 0.830, 0.030, 0.020, 0.090, 0.020, 0.180, 0.180, 0.040, 0.210, 0.570, 0.390, 0.140, 0.220, 0.090, 7.390, 7.770, 10.830, 6.530, 0.280, 0.040, 0.030, 0.020, 0.070, 0.010, 0.040, 0.030, 0.020, 0.200, 0.020, 0.020, 0.010, 0.030, 0.350, 0.240, 0.070, 0.040, 0.340, 0.320, 0.020, 0.040, 0.850, 0.110, 0.080, 0.020, 0.050, 0.020, 0.010, 0.020, 0.780, 0.760, 0.370, 1.110, 0.090, 0.710, 0.320, 0.100, 0.150, 0.830, 0.050, 0.350, 0.060, 0.080, 0.460, 0.610, 1.000, 0.230, 0.130, 0.360, 1.250, 0.180, 0.190, 0.200, 0.210, 0.410, 0.060, 1.790, 2.750, 0.350, 0.040, 0.120, 0.140, 0.620, 0.160, 0.780, 0.030, 0.560, 0.090, 0.450, 2.200, 2.260 कुल किता 115 कुल रकवा 88.95 हे. भूमि केन बेतवा लिंक परियोजना में पन्ना टाईगर रिजर्व (वन विभाग) की प्रभावित भूमि के बदले कार्यपालन यंत्री, जल संसाधन विभाग पन्ना के आवेदन पत्र पर म.प्र. शासन राजस्व विभाग को भूमि को पन्ना टाईगर रिजर्व (वन विभाग) को दिये जाने के संबंध में इस्तहार प्रकाशन कराया गया जिसमें कोई आपत्ति प्राप्त

अधिशारी अधिकारी
Executive Engineer

चे. खंड, के. वे. नि. पन्ना
Divin., KBLPA, BHOPAL

//2// प.क्र./0053/अ-20(3)/2022-23

नहीं हुई। अतः ग्राम कटहरी बिलहंटा तहसील पन्ना की प्रश्नाधीन भूमियां म.प्र. नजूल भूमि निर्वर्तन निर्देश 2020 (म.प्र. राजपत्र दिनांक 24.09.2020) प्राक्खान्तर्गत पन्ना टाईगर रिजर्व (वन विभाग) को आबंटित किया जाना उचित है।

अनुविभागीय अधिकारी(राजस्व) पन्ना जिला पन्ना ने ग्राम कटहरीबिलहंटा तहसील पन्ना की शासकीय आराजी नंबर 5, 7, 8, 14, 15, 17, 19, 20, 22, 24, 36, 40, 41, 42, 43, 44, 45, 46, 47, 48, 49, 50, 51, 53, 54, 61, 64, 65, 68, 82, 94, 95, 97, 98, 100, 101, 102, 103, 104, 105, 107, 108, 109, 126, 130, 135, 140, 142, 144, 145, 147, 148, 151, 153, 158, 159, 162, 165, 166, 168, 169, 170, 171, 172, 173, 174, 175, 176, 180, 181, 183, 185, 189, 194, 196, 202, 203, 206, 207, 209, 210, 211, 213, 216, 219, 232, 235, 243, 250, 252, 273, 275, 276, 277, 279, 283, 288, 303, 304, 305, 307, 308, 309, 312, 313, 314, 315, 316, 322, 327, 329, 333, 335, 336, 340 रकवा क्रमशः 0.130, 0.570, 0.400, 1.840, 2.770, 0.380, 1.420, 0.920, 10.770, 0.250, 0.050, 5.010, 0.350, 0.040, 0.030, 0.040, 0.190, 0.230, 0.110, 0.080, 0.150, 0.390, 0.160, 0.220, 0.150, 0.830, 0.030, 0.020, 0.090, 0.020, 0.180, 0.180, 0.040, 0.210, 0.570, 0.390, 0.140, 0.220, 0.090, 7.390, 7.770, 10.830, 6.530, 0.280, 0.040, 0.030, 0.020, 0.070, 0.010, 0.040, 0.030, 0.020, 0.200, 0.020, 0.020, 0.010, 0.030, 0.350, 0.240, 0.070, 0.040, 0.340, 0.320, 0.020, 0.040, 0.850, 0.110, 0.080, 0.020, 0.050, 0.020, 0.010, 0.020, 0.780, 0.760, 0.370, 1.110, 0.090, 0.710, 0.320, 0.100, 0.150, 0.830, 0.050, 0.350, 0.060, 0.080, 0.460, 0.610, 1.000, 0.230, 0.130, 0.360, 1.250, 0.180, 0.190, 0.200, 0.210, 0.410, 0.060, 1.790, 2.750, 0.350, 0.040, 0.120, 0.140, 0.620, 0.160, 0.780, 0.030, 0.560, 0.090, 0.450, 2.200, 2.260 कुल कित्ता 115 कुल रकवा 88.95 है। भूमि केन बेतवा लिंक परियोजना में पन्ना टाईगर रिजर्व (वन विभाग) की प्रभावित भूमि के बदले कार्यपालन यंत्री, जल संसाधन विभाग पन्ना के आवेदन पत्र पर म.प्र. शासन राजस्व विभाग को भूमि को पन्ना टाईगर रिजर्व (वन विभाग) को म.प्र. नजूल भूमि निर्वर्तन निर्देश 2020 (म.प्र. राजपत्र दिनांक 24.09.2020) प्राक्खान्तर्गत पन्ना टाईगर रिजर्व (वन विभाग) को भूमि आबंटित किये जाने की अनुशंसा की है।

अतएव तहसीलदार, पन्ना के प्रकरण के साथ संलग्न दस्तावेजों, खसरा, एवं अनुविभागीय अधिकारी (राजस्व) पन्ना द्वारा की गई अनुशंसा व कार्यपालन यंत्री, जल संसाधन विभाग पन्ना की मांग एवं स्थल जांच प्रस्ताव नजूल निर्वर्तन समिति की अनुशंसा के आधार पर ग्राम कटहरीबिलहंटा तहसील पन्ना की शासकीय आराजी नंबर 5, 7, 8, 14, 15, 17, 19, 20, 22, 24, 36, 40, 41, 42, 43, 44, 45, 46, 47, 48, 49, 50, 51, 53, 54, 61, 64, 65, 68, 82, 94, 95, 97, 98, 100, 101, 102, 103, 104, 105, 107, 108, 109, 126, 130, 135, 140, 142, 144, 145, 147, 148, 151, 153, 158, 159, 162, 165, 166, 168, 169, 170, 171, 172, 173, 174, 175, 176, 180, 181, 183, 185, 189, 194, 196, 202, 203, 206, 207, 209, 210, 211, 213, 216, 219, 232, 235, 243, 250, 252, 273, 275, 276, 277, 279, 283, 288, 303, 304, 305, 307, 308, 309, 312, 313, 314, 315, 316, 322, 327, 329, 333, 335, 336, 340 रकवा क्रमशः 0.130, 0.570, 0.400, 1.840, 2.770, 0.380, 1.420, 0.920, 10.770, 0.250, 0.050, 5.010, 0.350, 0.040, 0.030, 0.040, 0.190, 0.230, 0.110, 0.060, 0.150, 0.390, 0.160, 0.220, 0.150, 0.830, 0.030, 0.020, 0.090, 0.020, 0.180, 0.180, 0.040, 0.210, 0.570, 0.390, 0.140, 0.220, 0.090, 7.390, 7.770, 10.830, 6.530, 0.280, 0.040, 0.030, 0.020, 0.070, 0.010, 0.040, 0.030, 0.020, 0.200, 0.020, 0.020, 0.010, 0.030, 0.350, 0.240, 0.070, 0.040, 0.340, 0.320, 0.020, 0.040, 0.850, 0.110, 0.080, 0.020, 0.050, 0.020, 0.010, 0.020, 0.780, 0.760, 0.370, 1.110, 0.090, 0.710, 0.320, 0.100, 0.150, 0.830, 0.050, 0.350, 0.060, 0.080, 0.460, 0.610, 1.000, 0.230, 0.130, 0.360, 1.250, 0.180, 0.190, 0.200, 0.210, 0.410, 0.060, 1.790, 2.750, 0.350, 0.040, 0.120, 0.140, 0.620, 0.160, 0.780, 0.030, 0.560, 0.090,

अधिशारी
Executive Engineer
अन्वे. खंड, के.बे.
Inv. Divin., KBL
LPA, BHOPAL

//3// प.क्र./0053/अ-20(3)/2022-23

0.450, 2.200, 2.260 कुल किता 115 कुल रकवा 88.95 हे. भूमि केन बेतवा लिंक परियोजना में पन्ना टाईगर रिजर्व (वन विभाग) की प्रभावित भूमि के बदले कार्यपालन यंत्री, जल संसाधन विभाग पन्ना के आवेदन पत्र के आधार पर म.प्र. नजूल भूमि निर्वर्तन निर्देश 2020(म.प्र. राजपत्र दिनांक 24.09.2020) प्रावधान्तर्गत केन बेतवा लिंक परियोजना में प्रभावित वन भूमि के बदले म.प्र. शासन (शासकीय राजस्व भूमि को) की भूमि को पन्ना टाईगर रिजर्व (वन विभाग) के नाम आरक्षित किये जाने का आदेश पारित किया जाता है।



(सजय कुमार मिश्र)
कलेक्टर,

जिला पन्ना मध्यप्रदेश
पन्ना, दिनांक 12/01/2022

पृ.क्रमांक/39/प्रवाचक/2022

- प्रतिलिपि:-
- 1- क्षेत्र संचालक, पन्ना टाईगर रिजर्व जिला पन्ना म.प्र.।
 - 2- कार्यपालन यंत्री, जल संसाधन संभाग पन्ना की ओर सूचनार्थ।
 - 3- अनुविभागीय अधिकारी(राजस्व) पन्ना जिला पन्ना म.प्र.।
 - 4- तहसीलदार पन्ना की ओर उपरोक्तानुसार अभिलेख दुरुस्त किये जाने हेतु।

अधिशारी अभियंता
Executive Engineer

अन्वे. खंड, के.बे.लि.प.प्रा., भोपाल
Inv. Divin., KBLPA, BHOPAL

कलेक्टर
जिला पन्ना मध्यप्रदेश

न्यायालय कलेक्टर, जिला पन्ना मध्यप्रदेश

प्रकरण क्रमांक/0054/अ-20(3)

वर्ष 2022-2023

::आदेश::

पन्ना दिनांक | 2/01/2022



कार्यपालन यंत्री, जल संसाधन संग्राम पन्ना के द्वारा केन बेतवा लिंक परियोजना के डूब क्षेत्र से प्रभावित वन भूमि के बदले ग्राम मझौली तहसील पन्ना की शासकीय आराजी नंबर 1, 4, 6, 8, 10, 18, 20, 32, 37, 45, 46, 47, 50, 53, 54, 55, 56, 58, 59, 60, 61, 63, 65, 67, 75, 76, 77, 78, 79, 80, 81, 82, 83, 84, 85, 86, 88, 89, 90, 91, 94, 95, 96, 98, 99, 100, 101, 102, 103, 104, 105, 106, 107, 108, 109, 110, 111, 112, 113, 114, 115, 116, 117, 118, 119, 120, 121, 122, 123, 124 रकवा क्रमशः 62.540, 0.690, 0.050, 0.810, 0.040, 0.160, 0.180, 0.440, 0.030, 0.040, 0.250, 0.130, 0.180, 0.450, 0.400, 0.170, 0.280, 0.400, 0.400, 0.400, 0.650, 0.460, 0.590, 1.250, 0.670, 53.960, 1.320, 21.610, 2.270, 0.100, 101.680, 101.700, 1.810, 0.510, 71.000, 11.540, 0.280, 1.530, 1.700, 31.840, 15.210, 0.630, 2.630, 6.730, 1.420, 9.130, 0.760, 0.650, 0.980, 0.120, 1.110, 0.230, 1.170, 0.540, 0.790, 0.490, 0.560, 1.960, 1.150, 0.790, 0.700, 10.710, 0.610, 4.780, 1.280, 1.710, 0.330, 0.360, 0.420, 1.290, 0.240 कुल किता 71 कुल रकवा 543.970 हे. भूमि में से आराजी नंबर 90, 91, 96, 99, 115, अंश रकवा क्रमशः 17.1693, 5.2606, 3.0394, 2.4311, 1.2329 हे. वनाधिकार योजना अंतर्गत आबंटित होने से इस भूमि रकवा को छोड़कर शेष आवेदित भूमि पन्ना टाईगर रिजर्व (वन विभाग) को आबंटित किय करने हेतु अनुरोध किया है।

तहसीलदार, पन्ना जिला पन्ना ने प्रतिवेदित किया है कि ग्राम मझौली तहसील पन्ना की शासकीय आराजी नंबर 1, 4, 6, 8, 10, 18, 20, 32, 37, 45, 46, 47, 50, 53, 54, 55, 56, 57, 58, 59, 60, 61, 63, 65, 67, 75, 76, 77, 78, 79, 80, 81, 82, 83, 84, 85, 86, 88, 89, 90, 91, 94, 95, 96, 98, 99, 100, 101, 102, 103, 104, 105, 106, 107, 108, 109, 110, 111, 112, 113, 114, 115, 116, 117, 118, 119, 120, 121, 122, 123, 124 रकवा क्रमशः 62.540, 0.690, 0.050, 0.810, 0.040, 0.160, 0.180, 0.440, 0.030, 0.040, 0.250, 0.130, 0.180, 0.450, 0.400, 0.170, 0.280, 0.400, 0.400, 0.400, 0.650, 0.460, 0.590, 1.250, 0.670, 53.960, 1.320, 21.610, 2.270, 0.100, 101.680, 101.700, 1.810, 0.510, 71.000, 11.540, 0.280, 1.530, 1.700, 31.840, 15.210, 0.630, 2.630, 6.730, 1.420, 9.130, 0.760, 0.650, 0.980, 0.120, 1.110, 0.230, 1.170, 0.540, 0.790, 0.490, 0.560, 1.960, 1.150, 0.790, 0.700, 10.710, 0.610, 4.780, 1.280, 1.710, 0.330, 0.360, 0.420, 1.290, 0.240 कुल किता 71 कुल रकवा 543.970 हे. भूमि में से आराजी नंबर 90, 91, 96, 99, 115, अंश रकवा क्रमशः 17.1693, 5.2606, 3.0394, 2.4311, 1.2329 हे. वनाधिकार योजना अंतर्गत आबंटित होने से इस भूमि रकवा को छोड़कर शेष आवेदित भूमि केन बेतवा लिंक परियोजना में पन्ना टाईगर रिजर्व (वन विभाग) की प्रभावित भूमि के बदले कार्यपालन यंत्री, जल संसाधन विभाग पन्ना के आवेदन पत्र पर म.प्र. शासन राजस्व विभाग को भूमि को पन्ना टाईगर रिजर्व (वन विभाग) को दिये जाने के संबंध में इस्तहार प्रकाशन कराया गया जिसमें कोई आपत्ति प्राप्त नहीं हुई। अतः ग्राम मझौली तहसील पन्ना की प्ररनाधीन भूमियां म.प्र. नजूल भूमि निर्वर्तन निर्देश 2020 (म.प्र. राजपत्र दिनांक 24.09.2020) प्रावधानान्तर्गत पन्ना टाईगर रिजर्व (वन विभाग) को आबंटित किया जाना उचित है।

अनुविभागीय अधिकारी(राजस्व) पन्ना जिला पन्ना ने ग्राम मझौली तहसील पन्ना की शासकीय आराजी नंबर 1, 4, 6, 8, 10, 18, 20, 32, 37, 45, 46, 47, 50, 53, 54, 55, 56, 57, 58, 59, 60, 61, 63, 65, 67, 75, 76, 77, 78, 79, 80, 81, 82, 83, 84, 85, 86, 88, 89, 90, 91, 94, 95, 96, 98, 99, 100, 101, 102, 103, 104, 105, 106, 107, 108, 109, 110, 111, 112, 113, 114, 115, 116, 117, 118, 119, 120, 121, 122, 123, 124 रकवा क्रमशः 62.540, 0.690, 0.050, 0.810, 0.040, 0.160, 0.180, 0.440, 0.030,

अधिशारी अभियंता
Executive Engineer

अन्वे. खंड, के.वे. पी.प.प्रा., भोपाल
(v. Divin., KILPA, BHOPAL)

//2// प.क्र./0054/अ-20(3)/2022-23

0.040, 0.250, 0.130, 0.180, 0.450, 0.400, 0.170, 0.280, 0.400, 0.400, 0.400, 0.650, 0.460, 0.590, 1.250, 0.670, 53.960, 1.320, 21.610, 2.270, 0.100, 101.680, 101.700, 1.810, 0.510, 71.000, 11.540, 0.280, 1.530, 1.700, 31.840, 15.210, 0.630, 2.630, 6.730, 1.420, 9.130, 0.760, 0.650, 0.960, 0.120, 1.110, 0.230, 1.170, 0.540, 0.790, 0.490, 0.560, 1.960, 1.150, 0.790, 0.700, 10.710, 0.610, 4.780, 1.280, 1.710, 0.330, 0.360, 0.420, 1.290, 0.240 कुल किता 71 कुल रकवा 543.970 हे. भूमि में से आराजी नंबर 90, 91, 96, 99, 115, अंश रकवा क्रमशः 17.1693, 5.2606, 3.0394, 2.4311, 1.2329 वनाधिकार योजना अंतर्गत आबंटित होने से इस भूमि रकवा को छोड़कर शेष आवेदित भूमि केन बेतवा लिंक परियोजना में पन्ना टाईगर रिजर्व (वन विभाग) की प्रभावित भूमि के बदले कार्यपालन यंत्री, जल संसाधन विभाग पन्ना के आवेदन पत्र पर म.प्र. शासन राजस्व विभाग को भूमि को पन्ना टाईगर रिजर्व (वन विभाग) को म.प्र. नजूल भूमि निर्वर्तन निर्देश 2020 (म.प्र. राजपत्र दिनांक 24.09.2020) प्रावधान्तर्गत पन्ना टाईगर रिजर्व (वन विभाग) को भूमि आबंटित किये जाने की अनुशंसा की है।



अतएव तहसीलदार, पन्ना के प्रकरण के साथ संलग्न दस्तावेजों, खसरा, एवं अनुविभागीय अधिकारी (राजस्व) पन्ना द्वारा की गई अनुशंसा व कार्यपालन यंत्री, जल संसाधन विभाग पन्ना की मांग एवं स्थल जांच प्रस्ताव नजूल निर्वर्तन समिति की अनुशंसा के आधार पर ग्राम मझौली तहसील पन्ना की शासकीय आराजी नंबर 1, 4, 6, 8, 10, 18, 20, 32, 37, 45, 46, 47, 50, 53, 54, 55, 56, 57, 58, 59, 60, 61, 63, 65, 67, 75, 76, 77, 78, 79, 80, 81, 82, 83, 84, 85, 86, 88, 89, 90, 91, 94, 95, 96, 93, 99, 100, 101, 102, 103, 104, 105, 106, 107, 108, 109, 110, 111, 112, 113, 114, 115, 116, 117, 118, 119, 120, 121, 122, 123, 124 रकवा क्रमशः 62.540, 0.690, 0.050, 0.810, 0.040, 0.160, 0.180, 0.440, 0.030, 0.040, 0.250, 0.130, 0.180, 0.450, 0.400, 0.170, 0.280, 0.400, 0.400, 0.400, 0.650, 0.460, 0.590, 1.250, 0.670, 53.960, 1.320, 21.610, 2.270, 0.100, 101.680, 101.700, 1.810, 0.510, 71.000, 11.540, 0.280, 1.530, 1.700, 31.840, 15.210, 0.630, 2.630, 6.730, 1.420, 9.130, 0.760, 0.650, 0.960, 0.120, 1.110, 0.230, 1.170, 0.540, 0.790, 0.490, 0.560, 1.960, 1.150, 0.790, 0.700, 10.710, 0.610, 4.780, 1.280, 1.710, 0.330, 0.360, 0.420, 1.290, 0.240 कुल किता 71 कुल रकवा 543.970 हे. भूमि में से आराजी नंबर 90, 91, 96, 99, 115, अंश रकवा क्रमशः 17.1693, 5.2606, 3.0394, 2.4311, 1.2329 हे. वनाधिकार योजना अंतर्गत आबंटित होने से इस भूमि रकवा को छोड़कर शेष आवेदित भूमि केन बेतवा लिंक परियोजना में पन्ना टाईगर रिजर्व (वन विभाग) की प्रभावित भूमि के बदले कार्यपालन यंत्री, जल संसाधन विभाग पन्ना के आवेदन पत्र के आधार पर म.प्र. नजूल भूमि निर्वर्तन निर्देश 2020(म.प्र. राजपत्र दिनांक 24.09.2020) प्रावधान्तर्गत केन बेतवा लिंक परियोजना में प्रभावित वन भूमि के बदले म.प्र. शासन (शासकीय राजस्व भूमि को) की भूमि को पन्ना टाईगर रिजर्व (वन विभाग) के नाम आरक्षित किये जाने का आदेश पारित किया जाता है।

(सजय कुमार मिश्र)
कलेक्टर,

जिला पन्ना मध्यप्रदेश

पन्ना, दिनांक 12/01/2023

पृ.क्रमांक/34 /प्रवाचक/2022

प्रतिलिपि-1- क्षेत्र संचालक, पन्ना टाईगर रिजर्व जिला पन्ना म.प्र.।

अधिशारी अभियंता

Executive Engineer

2- कार्यपालन यंत्री, जल संसाधन विभाग पन्ना की ओर सूचनार्थ।

अन्वे. खंड, के.वे.लि.प.प्रा., भोपाल

3- अनुविभागीय अधिकारी(राजस्व) पन्ना जिला पन्ना म.प्र.।

Inv. Divin., KBLPA, BHOPAL

4- तहसीलदार पन्ना की ओर उपरोक्तानुसार अभिलेख दुरुस्त किये जाने हेतु।

(सजय कुमार मिश्र)
कलेक्टर,

जिला पन्ना मध्यप्रदेश

न्यायालय कलेक्टर, जिला पन्ना मध्यप्रदेश

प्रकरण क्रमांक/0051/अ-20(3)

वर्ष 2022-2023

आदेशः

पन्ना दिनांक 23/12/2022

कार्यपालन यंत्री, जल संसाधन संभाग पन्ना के द्वारा केन बेतवा लिफ परियोजना के सब क्षेत्र से प्रभावित वन भूमि के बदले ग्राम गहदरा तहसील पन्ना की शासकीय आराजी नंबर 444, 462, 478, 345, 315, 409, 416, 228, 363, 128, 25, 180, 176, 294, 434, 243, 383, 57, 404, 324, 115, 118, 300, 185, 312, 71, 371, 320, 134, 288, 47, 438, 332, 428, 457, 474, 484, 81, 429, 412, 284, 353, 121, 385, 111, 169, 183, 187, 274, 419, 422, 391, 107, 5, 248, 221, 279, 14, 278, 157, 340, 238, 338, 38, 50, 327, 425, 460, 475, 487, 433, 431, 413, 275/1, 357, 122, 367, 158, 171, 185, 204, 239, 420, 424, 402, 108, 10, 256, 222, 193, 188, 64, 405, 342, 59, 338, 45, 436, 328, 426, 58, 461, 476, 494, 313, 408, 414, 227, 380, 125, 23, 159, 175, 187, 215, 242, 378, 53, 403, 127, 112, 257, 298, 194, 310, 66, 406, 319, 61, 339, 46, 437, 330, 427, 450, 463, 479, 347, 316, 410, 416, 229, 33, 334, 31, 164, 179, 237, 435, 244, 390, 17, 230, 325, 348, 117, 51, 368, 276, 144, 373, 321, 136, 267, 109, 439, 333, 322, 456, 473, 480, 75, 317, 411, 417, 351, 35, 335, 407, 168, 182, 196, 271, 418, 421, 18, 85, 1, 350/1, 220, 52, 13, 277, 154, 374, 232, 141, 268, 110, 326, 364, 323 रकबा क्रमश 1480, 1630, 1590, 0.670, 0.670, 0.470 0.340 0.220, 0.550, 0.090, 1.370, 0.150 0.260, 0.180, 1.000, 0.190, 0.080, 0.050 1.360 0.100, 12.210, 0.620, 0.040, 0.350, 0.430, 0.070, 0.370, 2.640, 0.030 0.230 5.400 0.220, 0.090, 0.340, 1.820 1.410, 0.600, 0.030, 0.090, 0.690, 0.950 0.500 0.360 2.410 5.890, 0.130, 0.290, 0.230, 10.200, 0.360 0.470 0.550 1.120, 3.870, 0.170 0.030 0.650, 3.250, 0.920, 0.140, 0.520, 0.250 3.210 0.090 0.670, 14.860 0.780 0.750, 0.880, 2.830, 0.190, 0.050, 0.280, 4.510, 0.190 0.060, 1.820 0.300 0.230 0.330, 0.150, 0.410, 0.250, 0.080 3.470, 1.870 1.860, 0.350, 0.060 0.120, 0.300 0.150 1.600, 0.550, 1.550, 0.530 3.520 0.690, 0.290, 0.280, 1.500 0.760, 1.050 0.490, 1.150, 0.840, 0.430, 0.290, 0.060, 0.040 0.860, 0.080, 0.100 0.800, 0.030 0.110, 0.440, 1.410, 1.660, 0.070, 9.160, 0.090, 0.040 0.580, 0.580, 1.200, 0.840 0.050, 0.780, 0.310, 0.450, 0.240, 14.480, 0.370 0.800 2.100 2.920 0.320 0.890 0.250, 0.280, 0.730, 0.050 1.080 0.070, 0.090 0.070 0.160, 0.560 0.120 1.100 0.470 0.070, 1.010, 0.520, 30.230 1.000, 0.030, 0.450 0.990 0.130, 0.150 0.130 1.320, 0.710, 0.430, 1.150, 0.380, 1.220, 6.240 0.950 0.060, 0.460, 0.200, 0.330 0.400, 0.750, 10.230, 0.380 0.090 0.050, 0.370 0.320 0.370 0.120 0.450, 0.320 1.200, 7.690, 0.590, 4.650, 0.980, 0.320 0.090, 0.530, 0.290, 0.040, 0.490, 0.290, 9.260, 1.320, 0.320 हे भूमि वन विभाग(पन्ना टाईगर रिजर्व) को आवंटित किय करने हेतु अनुरोध किया है।



तहसीलदार, पन्ना जिला पन्ना ने प्रतिपेदित किया है कि ग्राम परदन तहसील पन्ना की शासकीय आराजी नंबर 444, 462, 478, 345, 315, 409, 415, 228, 363, 126, 25, 160, 176, 294, 434, 243, 383, 57, 404, 324, 115, 116, 300, 195, 312, 71, 371, 320, 134, 266, 47, 438, 332, 428, 457, 474, 484, 81, 429, 412, 284, 353, 121, 365, 111, 169, 183, 197, 274, 419, 422, 391, 107, 5, 248, 221, 279, 14, 278, 157, 183, 187, 274, 419, 422, 391, 107, 5, 248, 221, 279, 14, 278, 157, 336, 38, 50, 327, 425, 460, 475, 487, 433, 431, 413, 275/1, 357, 122, 158, 171, 185, 204, 239, 420, 424, 402, 108, 10, 256, 222, 193, 188, 64, 405, 58, 171, 185, 204, 239, 420, 424, 402, 108, 10, 256, 222, 193, 188, 64, 405, 142, 59, 338, 45, 436, 328, 426, 58, 461, 476, 494, 313, 408, 414, 227, 360, 125, 21, 159, 175, 187, 215, 242, 378, 53, 403, 127, 112, 257, 298, 194, 310, 66, 406, 319, 61, 339, 46, 437, 330, 427, 450, 463, 479, 347, 316, 410, 416, 229, 33, 334

Executive Engineer,
अन्वेष, खांड, के.वे.लि.प.प्रा.,
Inv. Divin., KBLPA, BHO

// 2 // प.क्र./0051/अ-20(3)/2022-23

31, 164, 179, 237, 435, 244, 390, 17, 230, 325, 348, 117, 51, 368, 278, 144, 373,
321, 136, 267, 109, 439, 333, 322, 458, 473, 480, 75, 317, 411, 417, 351, 35, 335,
407, 168, 182, 186, 271, 418, 421, 18, 85, 1, 350/1, 220, 52, 13, 277, 154, 374,
232, 141, 268, 110, 328, 384, 323 रकवा क्रमशः 1.480, 1.830, 1.580, 0.870, 0.870,
0.470, 0.340, 0.220, 0.550, 0.080, 1.370, 0.150, 0.280, 0.180, 1.000, 0.190, 0.080,
0.050, 1.360, 0.100, 12.210, 0.620, 0.040, 0.350, 0.430, 0.070, 0.370, 2.640, 0.030,
0.230, 5.400, 0.220, 0.090, 0.340, 1.820, 1.410, 0.600, 0.030, 0.090, 0.880, 0.950,
0.500, 0.360, 2.410, 5.890, 0.130, 0.290, 0.230, 10.200, 0.380, 0.470, 0.550, 1.120,
3.870, 0.170, 0.030, 0.650, 3.250, 0.920, 0.140, 0.520, 0.250, 3.210, 0.090, 0.870,
14.860, 0.780, 0.750, 0.880, 2.830, 0.190, 0.050, 0.280, 4.510, 0.180, 0.060, 1.820,
0.300, 0.230, 0.330, 0.150, 0.410, 0.250, 0.080, 3.470, 1.870, 1.860, 0.350, 0.060,
0.120, 0.300, 0.150, 1.600, 0.550, 1.550, 0.530, 3.520, 0.690, 0.290, 0.280, 1.500,
0.760, 1.050, 0.490, 1.150, 0.840, 0.430, 0.290, 0.060, 0.040, 0.860, 0.080, 0.100,
0.800, 0.030, 0.110, 0.440, 1.410, 1.660, 0.070, 9.160, 0.090, 0.040, 0.580, 0.580,
1.200, 0.840, 0.050, 0.780, 0.310, 0.450, 0.240, 14.480, 0.370, 0.800, 2.100, 2.920,
0.320, 0.890, 0.250, 0.280, 0.730, 0.050, 1.080, 0.070, 0.090, 0.070, 0.160, 0.560,
0.120, 1.100, 0.470, 0.070, 1.010, 0.520, 30.230, 1.000, 0.030, 0.450, 0.990, 0.130,
0.150, 0.130, 1.320, 0.710, 0.430, 1.150, 0.380, 1.220, 6.240, 0.950, 0.060, 0.460,
0.200, 0.330, 0.400, 0.750, 10.230, 0.380, 0.090, 0.050, 0.370, 0.320, 0.370, 0.120,
0.450, 0.320, 1.200, 7.690, 0.590, 4.650, 0.980, 0.320, 0.090, 0.530, 0.290, 0.040,
0.490, 0.290, 9.260, 1.320, 0.320 है भूमि को वन विभाग को दिये जाने के संबंध में
इशतहार प्रकाशन कराया गया जिसमें कोई आपत्ति प्राप्त नहीं हुई। अतः ग्राम गहदरा
तहसील पन्ना की प्रश्नाधीन भूमि मप्र नजूल भूमि निर्वर्तन निर्देश 2020 (मप्र राजपत्र
दिनांक 24.09.2020) प्रायधान्तर्गत पन्ना टाईगर रिजर्व (वन विभाग) को आवंटित किया जाना
उचित है।

अनुविभागीय अधिकारी(राजस्व) पन्ना जिला पन्ना ने ग्राम गहदरा तहसील
पन्ना की शासकीय आराजी नंबर 444, 462, 478, 345, 315, 409, 415, 228, 363, 126,
25, 160, 176, 294, 434, 243, 383, 57, 404, 324, 115, 116, 300, 195, 312, 71, 371,
320, 134, 266, 47, 438, 332, 428, 457, 474, 484, 81, 429, 412, 284, 353, 121, 365,
111, 169, 183, 197, 274, 419, 422, 391, 107, 5, 248, 221, 279, 14, 278, 157, 340,
236, 336, 38, 50, 327, 425, 460, 475, 487, 433, 431, 413, 275/1, 357, 122, 367,
158, 171, 185, 204, 239, 420, 424, 402, 108, 10, 256, 222, 193, 188, 64, 405, 342,
59, 338, 45, 436, 328, 426, 58, 461, 476, 494, 313, 408, 414, 227, 360, 125, 23,
159, 175, 187, 215, 242, 378, 53, 403, 127, 112, 257, 298, 194, 310, 66, 406, 319,
61, 339, 46, 437, 330, 427, 450, 463, 479, 347, 316, 410, 416, 229, 33, 334, 31,
164, 179, 237, 435, 244, 390, 17, 230, 325, 348, 117, 51, 368, 276, 144, 373, 321,
136, 267, 109, 439, 333, 322, 456, 473, 480, 75, 317, 411, 417, 351, 35, 335, 407,
168, 182, 196, 271, 418, 421, 18, 85, 1, 350/1, 220, 52, 13, 277, 154, 374, 232,
141, 268, 110, 326, 364, 323 रकवा क्रमशः 1.480, 1.630, 1.590, 0.670, 0.670, 0.470,
0.340, 0.220, 0.550, 0.090, 1.370, 0.150, 0.260, 0.180, 1.000, 0.190, 0.080, 0.050,
1.360, 0.100, 12.210, 0.620, 0.040, 0.350, 0.430, 0.070, 0.370, 2.640, 0.030, 0.230,
5.400, 0.220, 0.090, 0.340, 1.820, 1.410, 0.600, 0.030, 0.090, 0.690, 0.950, 0.500,
0.360, 2.410, 5.890, 0.130, 0.290, 0.230, 10.200, 0.380, 0.470, 0.550, 1.120, 3.870,
0.170, 0.030, 0.650, 3.250, 0.920, 0.140, 0.520, 0.250, 3.210, 0.090, 0.670, 14.860,
0.780, 0.750, 0.880, 2.830, 0.190, 0.050, 0.280, 4.510, 0.180, 0.060, 1.820, 0.300,
0.230, 0.330, 0.150, 0.410, 0.250, 0.080, 3.470, 1.870, 1.860, 0.350, 0.060, 0.120

पन्ना
जिला

अध्यक्ष/अभियंता
Executive Engineer
अन्व. खंड, के.वे.लि.प.प्रा.
Inv. Divin., KBLPA, BHOPAL

//3//

मक्र / 0051 / अ-20(3) / 2022-23



0.300, 0.150, 1.600, 0.550, 1.550, 0.530, 3.520, 0.690, 0.290, 0.280, 1.500, 0.760
 1.050, 0.490, 1.150, 0.840, 0.430, 0.290, 0.060, 0.040, 0.860, 0.080, 0.100, 0.900
 0.030, 0.110, 0.440, 1.410, 1.880, 0.070, 9.160, 0.090, 0.040, 0.580, 0.680, 1.200
 0.840, 0.050, 0.780, 0.310, 0.450, 0.240, 14.480, 0.370, 0.800, 2.100, 2.820, 5.320
 0.890, 0.250, 0.280, 0.730, 0.050, 1.080, 0.070, 0.090, 0.070, 0.180, 0.580, 0.120
 1.100, 0.470, 0.070, 1.010, 0.520, 30.230, 1.000, 0.030, 0.450, 0.890, 0.130, 0.150
 0.130, 1.320, 0.710, 0.430, 1.150, 0.380, 1.220, 8.240, 0.850, 0.060, 0.480, 0.200
 0.330, 0.400, 0.750, 10.230, 0.380, 0.090, 0.050, 0.370, 0.320, 0.370, 0.120, 0.450
 0.320, 1.200, 7.890, 0.590, 4.650, 0.980, 0.320, 0.090, 0.630, 0.290, 0.040, 0.490
 0.290, 9.280, 1.320, 0.320 है। भूमि कोन बेतवा लिंक परियोजना के दूब से प्रभावित वन
 भूमि के बदले शासकीय भूमि (मप्र शासन राजस्व भूमि) को मप्र नजूल भूमि निर्वर्तन
 निर्देश 2020 (मप्र राजपत्र दिनांक 24.09.2020) प्रावधानान्तर्गत पन्ना टाईगर रिजर्व (वन
 विभाग) को भूमि आवंटित किये जाने की अनुशंसा की है।

अतएव तहसीलदार, पन्ना के प्रकरण के साथ संलग्न दरतावेजो, खसरा, एव
 अनुविभागीय अधिकारी (राजस्व) पन्ना द्वारा की गई अनुशंसा व कार्यपालन यंत्री, जल
 संसाधन संभाग पन्ना की माग एवं स्थल जांच प्रस्ताव नजूल निर्वर्तन समिति की अनुशंसा
 के आधार पर ग्राम गहदरा तहसील पन्ना की शासकीय आराजी नंबर 444, 462, 478, 345,
 315, 409, 415, 228, 363, 126, 25, 160, 176, 294, 434, 243, 383, 57, 404, 324, 115,
 116, 300, 195, 312, 71, 371, 320, 134, 266, 47, 438, 332, 428, 457, 474, 484, 81,
 429, 412, 284, 353, 121, 365, 111, 169, 183, 197, 274, 419, 422, 391, 107, 5, 248
 221, 279, 14, 278, 157, 340, 236, 336, 38, 50, 327, 425, 460, 475, 487, 433, 431,
 413, 275/1, 357, 122, 367, 158, 171, 185, 204, 239, 420, 424, 402, 108, 10, 256
 222, 193, 188, 64, 405, 342, 59, 338, 45, 436, 328, 426, 58, 451, 476, 494, 313
 408, 414, 227, 360, 125, 23, 159, 175, 197, 215, 242, 378, 53, 403, 127, 112, 257
 298, 194, 310, 66, 406, 319, 61, 339, 46, 437, 330, 427, 450, 463, 479, 347, 316
 410, 416, 229, 33, 334, 31, 164, 179, 237, 435, 244, 390, 17, 230, 325, 348, 117
 51, 368, 276, 144, 373, 321, 136, 267, 109, 439, 333, 322, 456, 473, 480, 75, 317
 411, 417, 351, 35, 335, 407, 168, 182, 196, 271, 418, 421, 18, 85, 1, 350/1, 220,
 52, 13, 277, 154, 374, 232, 141, 268, 110, 326, 364, 323 रकबा कमरा 1.480, 1.630,
 1.590, 0.670, 0.670, 0.470, 0.340, 0.220, 0.550, 0.090, 1.370, 0.150, 0.260, 0.180
 1.000, 0.190, 0.080, 0.050, 1.360, 0.100, 12.210, 0.620, 0.040, 0.350, 0.430, 0.070
 0.370, 2.640, 0.030, 0.230, 5.400, 0.220, 0.090, 0.340, 1.820, 1.410, 0.600, 0.030,
 0.090, 0.690, 0.950, 0.500, 0.360, 2.410, 5.890, 0.130, 0.290, 0.230, 10.200, 0.360,
 0.470, 0.550, 1.120, 3.870, 0.170, 0.030, 0.650, 3.250, 0.920, 0.140, 0.520, 0.250,
 3.210, 0.090, 0.670, 14.860, 0.780, 0.750, 0.880, 2.830, 0.190, 0.050, 0.280, 4.510,
 0.180, 0.060, 1.820, 0.300, 0.230, 0.330, 0.150, 0.410, 0.250, 0.080, 3.470, 1.870,
 1.860, 0.350, 0.060, 0.120, 0.300, 0.150, 1.600, 0.550, 1.550, 0.530, 3.520, 0.690
 0.290, 0.280, 1.500, 0.760, 1.050, 0.490, 1.150, 0.840, 0.430, 0.290, 0.060, 0.040
 0.860, 0.080, 0.100, 0.800, 0.030, 0.110, 0.440, 1.410, 1.660, 0.070, 9.160, 0.090
 0.040, 0.580, 0.580, 1.200, 0.840, 0.050, 0.780, 0.310, 0.450, 0.240, 14.480, 0.370
 0.800, 2.100, 2.920, 0.320, 0.890, 0.250, 0.280, 0.730, 0.050, 1.080, 0.070, 0.090
 0.070, 0.160, 0.560, 0.120, 1.100, 0.470, 0.070, 1.010, 0.520, 26.230, 1.000, 0.030
 0.450, 0.990, 0.130, 0.150, 0.130, 1.320, 0.710, 0.430, 1.150, 0.380, 1.220, 8.240
 0.950, 0.060, 0.460, 0.200, 0.330, 0.400, 0.750, 10.230, 0.380, 0.090, 0.050, 0.370
 0.320, 0.370, 0.120, 0.450, 0.320, 1.200, 7.890, 0.590, 4.650, 0.980, 0.320, 0.090
 0.530, 0.290, 0.040, 0.490, 0.290, 9.260, 1.320, 0.320 कुल दिना 202 कुल रकबा

अनुविभागीय अभियंता
 Executive Engineer
 अन्व. खाड, के.व्हे.लि.प.प्रा. भोपाल
 Inv. Divin., KBLPA, BHOPAL

//4//

प्र.क्र./0051/अ-20(3)/2022-23

266.230 हे. भूमि कॅन वेंतवा लिक परियोजना हेतु पन्ना टाईगर रिजर्व की वन भूमि प्रभावित होने से म.प्र. नजूल भूमि निर्वर्तन निर्देश 2020(म.प्र. राजपत्र दिनांक 24.09.2020) प्रावधानान्तर्गत वन भूमि के बदले म.प्र. शासन (शासकीय राजस्व भूमि) की भूमि को पन्ना टाईगर रिजर्व (वन विभाग) के नाम आरक्षित किये जाने का आदेश पारित किया जाता है।



(संजय कुमार मिश्र)
कलेक्टर

जिला पन्ना मध्यप्रदेश

पन्ना, दिनांक 23/11/2022

पू.क्रमांक/1667/प्रवाचक/2022

प्रतिलिपि-1- क्षेत्र संचालक, पन्ना टाईगर रिजर्व जिला पन्ना म.प्र।

2- कार्यपालन यंत्री, जल ससाधन सभाग पन्ना की ओर सूचनार्थ।

3- अनुविभागीय अधिकारी(राजस्व) पन्ना जिला पन्ना म.प्र।

4- तहसीलदार पन्ना की ओर उपरोक्तानुसार अभिलेख दुरुस्त किये जाने हेतु।

(संजय कुमार मिश्र)
अधिशारी अभियंता

Executive Engineer

अन्वे. खंड, के.वे.लि.प.प्रा., भोपाल
Inv. Divin. KBLPA, BHOPAL

(संजय कुमार मिश्र)
कलेक्टर
जिला पन्ना मध्यप्रदेश

न्यायालय कलेक्टर, जिला पन्ना मध्यप्रदेश

प्रकरण क्रमांक/0055/अ-20(3)

वर्ष 2022-2023

::आदेश::

पन्ना, दिनांक 12/12/2022



कार्यपालन यंत्री, जल संसाधन संभाग पन्ना के द्वारा केन बेतवा लिंक परियोजना के डूब क्षेत्र से प्रभावित वन भूमि के बदले ग्राम कूड़न तहसील अमानगंज की शासकीय आराजी नंबर 127, 13, 131, 139, 140, 141, 142, 143, 148, 151, 152, 153, 162, 166, 173, 19, 193, 194, 195, 196, 197, 198, 199, 20, 200, 201, 202, 203, 204, 205, 206, 21, 213, 214, 215, 22, 222, 238, 244, 245/100, 25, 34, 40, 42, 44, 49, 50, 51, 52, 53, 54, 68, 80, 86, 9, 95, 98, 99 रकबा क्रमशः 1.32, 0.40, 0.07, 0.14, 0.05, 0.89, 0.10, 0.63, 1.79, 0.12, 0.08, 0.10, 0.38, 0.20, 0.40, 0.08, 0.19, 0.08, 0.06, 0.19, 0.08, 0.29, 0.48, 1.31, 0.24, 0.08, 0.05, 0.50, 0.06, 0.14, 0.40, 0.25, 0.20, 0.20, 0.06, 0.55, 0.03, 0.35, 3.36, 0.80, 0.84, 1.12, 0.70, 0.37, 0.17, 0.10, 0.54, 0.08, 0.13, 0.06, 0.10, 0.38, 0.11, 0.02, 0.63, 4.28, 0.60, 0.16 कुल किता 58 कुल रकबा 27.17 हे. भूमि वन विभाग(पन्ना टाईगर रिजर्व) को आबंटित किय करने हेतु अनुरोध किया है।

नायब तहसीलदार, वृत्त द्वारी तहसील अमानगंज जिला पन्ना ने प्रतिवेदित किया है कि ग्राम कूड़न तहसील अमानगंज की शासकीय आराजी नंबर 127, 13, 131, 139, 140, 141, 142, 143, 148, 151, 152, 153, 162, 166, 173, 19, 193, 194, 195, 196, 197, 198, 199, 20, 200, 201, 202, 203, 204, 205, 206, 21, 213, 214, 215, 22, 222, 238, 244, 245/100, 25, 34, 40, 42, 44, 49, 50, 51, 52, 53, 54, 68, 80, 86, 9, 95, 98, 99 रकबा क्रमशः 1.32, 0.40, 0.07, 0.14, 0.05, 0.89, 0.10, 0.63, 1.79, 0.12, 0.08, 0.10, 0.38, 0.20, 0.40, 0.08, 0.19, 0.08, 0.06, 0.19, 0.08, 0.29, 0.48, 1.31, 0.24, 0.08, 0.05, 0.50, 0.06, 0.14, 0.40, 0.25, 0.20, 0.20, 0.06, 0.55, 0.03, 0.35, 3.36, 0.80, 0.84, 1.12, 0.70, 0.37, 0.17, 0.10, 0.54, 0.08, 0.13, 0.06, 0.10, 0.38, 0.11, 0.02, 0.63, 4.28, 0.60, 0.16 कुल किता 58 कुल रकबा 27.17 हे. भूमि को वन विभाग को दिये जाने के संबंध में इशतहार प्रकाशन कराया गया जिसमें कोई आपत्ति प्राप्त नहीं हुई तथा ग्राम पंचायत गहदरा जनपद पंचायत पन्ना ने उक्त आराजियों को वन विभाग को हस्तारण किये जाने के संबंध में अनापत्ति प्रमाण पत्र जारी किया है। अतः ग्राम कूड़न तहसील अमानगंज की प्रश्नाधीन आराजी किता 58 कुल रकबा 27.17 हे. भूमि वन विभाग को आबंटित किया जाना उचित है।


अनुविभागीय अधिकारी(राजस्व) गुनौर जिला पन्ना ने नायब तहसीलदार, वृत्त द्वारी तहसील अमानगंज के प्रतिवेदन दिनांक 06.12.2022 से सहमत होते हुए केन बेतवा लिंक परियोजना के डूब से प्रभावित वन भूमि के बदले ग्राम कूड़न की शासकीय मद की आराजी खसरा कुल किता 58 कुल रकबा 27.17 हे. भूमि म.प्र. नजूल भूमि निर्वर्तन निर्देश 2020 (म.प्र. राजपत्र दिनांक 24.09.2020) प्रावधानानुसार वन विभाग को भूमि आबंटित किये जाने की अनुशंसा की है।

अतएव ग्राम पंचायत गहदरा द्वारा प्रस्तुत अनापत्ति प्रमाण पत्र, नायब तहसीलदार, वृत्त द्वारी तहसील अमानगंज के प्रकरण के साथ संलग्न दस्तावेजों, खसरा, एवं अनुविभागीय अधिकारी (राजस्व) गुनौर द्वारा की गई अनुशंसा के आधार पर कार्यपालन यंत्री, जल संसाधन संभाग पन्ना की मांग एवं स्थल जांच प्रस्ताव नजूल निर्वर्तन समिति की अनुशंसा के आधार पर ग्राम कूड़न तहसील अमानगंज की शासकीय आराजी नंबर 127, 13,

Executive Engineer
अन्वे, खड्ड, को. प्र. वि. न. म. प्र.
Inv. Divn. K.P. Pr.

//2//

131, 138, 140, 141, 142, 143, 148, 151, 152, 153, 162, 166, 173, 19, 193, 194,
195, 196, 197, 198, 199, 20, 200, 201, 202, 203, 204, 205, 206, 21, 213, 214, 215,
22, 222, 238, 244, 245/100, 25, 34, 40, 42, 44, 49, 50, 51, 52, 53, 54, 68, 80,
86, 9, 95, 98, 99 रकवा क्रमशः 1.32, 0.40, 0.07, 0.14, 0.05, 0.89, 0.10, 0.83, 1.79, 0.
12, 0.08, 0.10, 0.38, 0.20, 0.40, 0.08, 0.19, 0.08, 0.06, 0.19, 0.08, 0.29, 0.49, 1.31,
0.24, 0.08, 0.05, 0.50, 0.06, 0.14, 0.40, 0.25, 0.20, 0.20, 0.08, 0.55, 0.03, 0.35, 3.36,
0.80, 0.84, 1.12, 0.70, 0.37, 0.17, 0.10, 0.54, 0.08, 0.13, 0.06, 0.10, 0.38, 0.11, 0.02,
0.63, 4.28, 0.60, 0.16 कुल कित्ता 58 कुल रकवा 27.17 हे. भूमि केन बेतवा लिक
परियोजना हेतु म.प्र. नजूल भूमि निर्वर्तन निर्देश 2020(म.प्र. राजपत्र दिनांक 24.09.2020)
प्रावधानागत वन भूमि के बदले म.प्र. शासन (शासकीय राजस्व भूमि) की भूमि को पन्ना
टाईगर रिजर्व (वन विभाग) के नाम आरक्षित किये जाने का आदेश पारित किया जाता है।


(संजय कुमार मिश्रा)
कलेक्टर,


जिला पन्ना मध्यप्रदेश

पन्ना, दिनांक 12/12/2022

पु.क्रमांक /1595/प्रवाचक/2022

प्रतिलिपि:-

- 1- क्षेत्र संचालक, पन्ना टाईगर रिजर्व जिला पन्ना म.प्र.।
- 2- वनमण्डलाधिकारी उत्तर/दक्षिण वन मंडल पन्ना जिला पन्ना।
- 3- कार्यपालन यंत्री, जल संसाधन संभाग पन्ना की ओर सूचनार्थ।
- 4- अनुविभागीय अधिकारी(राजस्व) गुनौर जिला पन्ना म.प्र.।
- 5- तहसीलदार अमानगंज की ओर उपरोक्तानुसार अभिलेख दुरुस्त किये जाने हेतु।


कलेक्टर
जिला पन्ना मध्यप्रदेश


जयदेवारा अभयता
Executive Engineer
अन्वे. खड. को. वे. लि. प. प्र. भोपाल
Inv. Divin. KBLPA, BHOPAL

न्यायालय कलेक्टर, जिला पन्ना मध्यप्रदेश

प्रकरण क्रमांक/0052/अ-20(3)

वर्ष 2022-2023

आदेशः

पन्ना, दिनांक 12-11-2022



कार्यपालक यंत्री, जल संसाधन विभाग पन्ना के द्वारा जैन सेतवा लिंक परियोजना के कुछ क्षेत्र से प्रभावित वन भूमि के बदले ग्राम मरहा तहसील अमानगंज की शासकीय आराजी नंबर 1, 2, 3, 4, 6, 10, 11, 12, 13, 14, 19, 22, 33, 35, 36, 38, 46, 47, 54, 56, 58, 67, 68, 73, 75, 77, 83, 86, 97, 98, 104, 118, 122, 123, 124, 126, 128, 129, 141, 142, 143, 144, 145, 146, 147, 152, 155, 156, 157, 162, 164, 165, 171, 175, 178, 185, 190, 191, 194, 201, 204, 205, 206, 207, 212, 213, 219, 220, 221, 222, 223, 224, 225, 226, 227, 236, 237, 241, 244, 245, 246, 247, 248, 249, 251/1, 251/2, 251/3, 251/4, 252, 253, 254, 255, 256, 258, 259, 260, 261, 262, 263, 264/1, 265, 266, 267, 268, 270, 271, 272, 273, 274, 277, 280, 281, 282, 283, 287, 290, 291, 295, 297, 298, 299/1, 300, 303, 304, 305, 313, 318, 335, 337 रकवा क्रमशः 107.42, 1.01, 76.53, 87.23, 0.72, 0.69, 0.62, 3.78, 1.04, 0.58, 0.74, 1.42, 0.05, 5.70, 18.73, 0.05, 0.06, 0.24, 0.08, 0.09, 0.18, 0.73, 0.13, 0.69, 0.53, 0.76, 0.15, 2.57, 0.38, 0.88, 0.88, 0.12, 0.03, 0.10, 0.05, 0.37, 0.09, 1.77, 0.18, 0.16, 0.16, 2.72, 0.18, 1.48, 0.37, 1.59, 0.85, 0.70, 0.46, 1.52, 2.09, 0.23, 0.21, 0.40, 7.10, 0.81, 0.06, 1.15, 0.25, 4.59, 0.71, 0.63, 0.32, 0.31, 0.77, 6.59, 11.64, 1.00, 208.40, 0.65, 1.31, 24.98, 198.36, 103.41, 1.81, 26.64, 0.68, 0.80, 0.80, 0.52, 0.30, 0.30, 0.17, 2.52, 0.68, 0.80, 0.80, 0.80, 0.48, 1.47, 1.10, 0.20, 0.77, 0.62, 2.51, 3.83, 0.60, 0.32, 2.11, 0.60, 7.22, 0.20, 1.22, 1.24, 0.48, 1.06, 0.88, 0.24, 0.94, 7.34, 2.43, 0.15, 1.77, 1.12, 0.70, 0.46, 0.78, 0.48, 0.75, 0.32, 0.51, 0.81, 0.17, 0.17, 0.81, 0.46, 0.89, 0.34, 0.85, 1.24 कुल कित्ता 129 कुल रकवा 990.05 है. भूमि वन विभाग (पन्ना टाईगर रिजर्व) को आबंटित किये करने हेतु अनुरोध किया है।

नायब तहसीलदार, वृत्त द्वारा तहसील अमानगंज जिला पन्ना ने प्रतिवेदित किया है कि ग्राम मरहा तहसील अमानगंज की शासकीय आराजी नंबर 1, 2, 3, 4, 6, 10, 11, 12, 13, 14, 19, 22, 33, 35, 36, 38, 46, 47, 54, 56, 58, 57, 68, 73, 75, 77, 93, 96, 97, 98, 104, 118, 122, 123, 124, 126, 128, 129, 129, 141, 142, 143, 144, 145, 146, 147, 152, 155, 156, 157, 162, 164, 165, 171, 175, 178, 185, 190, 191, 194, 201, 204, 205, 206, 207, 212, 213, 219, 220, 221, 222, 223, 224, 225, 226, 227, 236, 237, 241, 244, 245, 246, 247, 248, 249, 251/1, 251/2, 251/3, 251/4, 252, 253, 254, 255, 256, 258, 259, 260, 261, 262, 263, 264/1, 265, 266, 267, 268, 270, 271, 272, 273, 274, 277, 280, 281, 282, 283, 287, 290, 291, 295, 297, 298, 299/1, 300, 303, 304, 305, 313, 318, 335, 337 रकवा क्रमशः 107.42, 1.01, 76.53, 87.23, 0.72, 0.69, 0.62, 3.78, 1.04, 0.58, 0.74, 1.42, 0.05, 5.70, 18.73, 0.05, 0.08, 0.24, 0.08, 0.09, 0.18, 0.73, 0.13, 0.69, 0.53, 0.76, 0.15, 2.57, 0.38, 0.88, 0.08, 0.12, 0.03, 0.10, 0.05, 0.37, 0.09, 1.77, 0.18, 0.16, 0.16, 2.72, 0.18, 1.48, 0.37, 1.59, 0.85, 0.70, 0.46, 1.52, 2.09, 0.23, 0.21, 0.40, 7.10, 0.81, 0.06, 1.15, 0.25, 4.59, 0.71, 0.53, 0.32, 0.31, 0.77, 6.59, 11.64, 1.00, 208.40, 0.65, 1.31, 24.98, 198.36, 103.41, 1.81, 26.64, 0.68, 0.80, 0.52, 0.30, 0.30, 0.17, 2.52, 0.68, 0.80, 0.80, 0.80, 0.46, 1.47, 1.10, 0.20, 0.77, 0.62, 2.51, 3.83, 0.60, 0.32, 2.11, 0.60, 7.22, 0.20, 1.22, 1.24, 0.48, 1.06, 0.88, 0.24, 0.94, 7.34, 2.43, 0.15, 1.77, 1.12, 0.70, 0.46, 0.78, 0.48, 0.75, 0.32, 0.51, 0.81, 0.17, 0.17, 0.81, 0.46, 0.89, 0.34, 0.85, 1.24 कुल कित्ता 129 कुल रकवा 990.05 है. भूमि को वन विभाग को दिये जाने के समय में इस्तार प्रकारान्तरित कराया गया जिसमें कोई आपत्ति प्राप्त नहीं हुई तथा ग्राम पंचायत रामपुर जनपद पंचायत पन्ना ने उक्त आराजियों को वन विभाग को इस्तारण किये जाने के समय में अनारपत्ति

अधिसारक
Executive Magistrate
अन्वे, खंड, पन्ना
Inv. Divin. Panna

प्रमाण पत्र जारी किया है। अतः ग्राम नरहा तहसील अग्रनामों की प्रमाणित आराजी कुल फिटा 129 कुल रकबा 990.05 है, भूमि वन विभाग को अधिदेय किया जाता है।

अनुविभागीय अधिकारी (राजस्व) गुनौर जिला पन्ना ने नयन तहसीलदार जूल द्वारा तहसील अग्रनामों के प्रतिवेदन दिनांक 06.12.2022 से सहमत होते हुए जूल केवल लिंक परियोजना के रूप से प्रमाणित वन भूमि के बदले ग्राम नरहा की सासकीय पट्ट की आराजी खसरा कुल फिटा 129 कुल रकबा 990.05 है, भूमि वन नज़ूल भूमि निर्वर्तन दिनांक 2020 (म.प्र. राजपत्र दिनांक 24.09.2020) प्रावधानांतरित वन भिनाग को भूमि अधिदेय किये जाने की अनुमति की है।

अतएव ग्राम पंचायत रामपुर द्वारा प्रस्तुत अन्तर्पति प्रमाण पत्र, नयन तहसीलदार, जूल द्वारा तहसील अग्रनामों के प्रकरण के साथ संलग्न दस्तावेजों, खसरा, एवं अनुविभागीय अधिकारी (राजस्व) गुनौर द्वारा की गई अनुमति के आधार पर कार्यपालन यंत्री, जल संसाधन सभाग पन्ना की नाम एवं स्थल मात्र अस्तित्व नज़ूल निर्वर्तन सभिति की अनुमति के आधार पर ग्राम नरहा तहसील अग्रनामों की सासकीय आराजी नंबर 1, 2, 3, 4, 6, 10, 11, 12, 13, 14, 19, 22, 33, 35, 36, 38, 46, 47, 54, 66, 68, 67, 69, 73, 75, 77, 83, 96, 97, 98, 104, 118, 122, 123, 124, 126, 128, 129, 141, 142, 143, 144, 145, 146, 147, 152, 155, 156, 157, 162, 164, 165, 171, 175, 178, 185, 190, 181, 194, 201, 204, 205, 208, 207, 212, 213, 219, 220, 221, 222, 223, 224, 225, 226, 227, 236, 237, 241, 244, 246, 248, 247, 249, 249, 251/1, 251/2, 251/3, 251/4, 252, 253, 254, 255, 258, 258, 259, 260, 261, 262, 263, 264/1, 265, 266, 267, 268, 270, 271, 272, 273, 274, 277, 280, 281, 282, 283, 287, 290, 291, 296, 297, 298, 299/1, 300, 303, 304, 305, 313, 318, 335, 337 रकबा कुल: 10742, 1.01, 76.53, 87.23, 0.72, 0.69, 0.82, 3.76, 1.04, 0.58, 0.74, 1.42, 0.06, 5.70, 18.73, 0.05, 0.08, 0.24, 0.08, 0.09, 0.18, 0.73, 0.19, 0.69, 0.53, 0.26, 0.15, 2.57, 0.38, 0.83, 0.08, 0.12, 0.03, 0.10, 0.05, 0.37, 0.09, 1.77, 0.18, 0.18, 0.18, 2.72, 0.18, 1.48, 0.37, 1.59, 0.85, 0.70, 0.46, 1.62, 2.09, 0.23, 0.21, 0.40, 7.10, 0.81, 0.08, 1.15, 0.25, 4.69, 0.71, 0.83, 0.32, 0.31, 0.77, 6.59, 11.64, 1.00, 208.10, 0.85, 1.31, 24.96, 198.38, 103.41, 1.81, 26.64, 0.68, 0.80, 0.52, 0.30, 0.30, 0.17, 2.52, 0.68, 0.80, 0.80, 0.80, 0.46, 1.47, 1.10, 0.20, 0.77, 0.62, 2.61, 3.83, 0.60, 0.32, 2.11, 0.60, 7.22, 0.20, 1.22, 1.24, 0.48, 1.06, 0.88, 0.24, 0.84, 7.34, 2.43, 0.15, 1.77, 1.12, 0.70, 0.48, 0.78, 0.48, 0.76, 0.32, 0.51, 0.81, 0.17, 0.17, 0.81, 0.46, 0.89, 0.34, 0.85, 1.24 कुल फिटा 129 कुल रकबा 990.05 है, भूमि वन क्षेत्र लिंक परियोजना हेतु म.प्र. नज़ूल भूमि निर्वर्तन दिनांक 2020 (म.प्र. राजपत्र दिनांक 24.09.2020) प्रावधानांतरित वन भूमि के बदले म.प्र. सासन (सासकीय राजस्व भूमि) की भूमि को पन्ना टाईगर रिजर्व (वन विभाग) के नाम अधिदेय किये जाने का आदेश पारित किया जाता है।

(संकेत अक्षर फिटा)
कलेक्टर,

जिला पन्ना मध्यप्रदेश

तारीख दिनांक 12/11/2022

संकेत/1544/प्रवाका/2022

प्रतिष्ठिति - 1- क्षेत्र संचालक, पन्ना टाईगर रिजर्व जिला पन्ना म.प्र।

2- वनमण्डलअधिकारी उत्तर/दक्षिण वन संकल पन्ना जिला पन्ना।

3- कार्यपालन यंत्री, जल संसाधन सभाग पन्ना की ओर सूचना।

4- अनुविभागीय अधिकारी (राजस्व) गुनौर जिला पन्ना म.प्र।

5- तहसीलदार अग्रनामों की ओर संपरोक्ताहारा अधिलेख दुजस्त किये जाने हेतु।

जिला पन्ना मध्यप्रदेश

(संकेत अक्षर फिटा)

Executive Engineer

अन्वे. खंड, के. वे. लि. प. प्र. म. प्र.
Inv. Divin., KBLPA, BH

न्यायालय कलेक्टर, जिला पन्ना मध्यप्रदेश

प्रकरण क्रमांक / 0056 / अ-20(3)

वर्ष 2022-2023

::आदेश::

पन्ना, दिनांक 12/12/2022



कार्यपालन पंजी, जल संसाधन संभाग पन्ना के द्वारा केन बेतवा लिंक परियोजना के दून क्षेत्र से प्रभावित वन भूमि के बदले ग्राम खमरी तहसील अमानगंज की शासकीय आराजी नंबर 1, 2, 3, 4, 5, 6, 7, 8, 9, 10, 11, 12, 16, 17, 18, 19, 20, 21, 22, 23, 34, 35, 36, 37, 38, 39, 40, 54, 57, 59, 60, 83, 85, 86, 87, 88, 117, 118, 125, 126, 141, 154, 158, 162, 185, 200, 204, 208, 209, 210, 211, 212, 213 रकबा *क्रमशः 231.460, 143.910, 0.150, 8.650, 2.550, 47.750, 103.120, 0.450, 59.090, 28.710, 0.330, 0.035, 0.640, 0.910, 5.450, 0.200, 0.450, 0.450, 0.240, 0.240, 0.860, 0.570, 0.500, 0.690, 0.440, 0.140, 0.450, 0.200, 1.600, 3.340, 0.240, 0.490, 0.200, 0.050, 0.440, 0.150, 0.120, 0.300, 0.250, 0.700, 0.620, 0.600, 0.740, 0.480, 0.050, 1.060, 0.360, 11.980, 0.060, 69.530, 0.450, 28.960, 0.870 कुल किता 53 कुल रकबा 762.590 है. भूमि वन विभाग(पन्ना टाईगर रिजर्व) को आवंटित किये करने हेतु अनुरोध किया है।

नायब तहसीलदार, वृत्त द्वारी तहसील अमानगंज जिला पन्ना ने प्रतिवेदित किया है कि ग्राम खमरी तहसील अमानगंज की शासकीय आराजी नंबर 1, 2, 3, 4, 5, 6, 7, 8, 9, 10, 11, 12, 16, 17, 18, 19, 20, 21, 22, 23, 34, 35, 36, 37, 38, 39, 40, 54, 57, 59, 60, 83, 85, 86, 87, 88, 117, 118, 125, 126, 141, 154, 158, 162, 185, 200, 204, 208, 209, 210, 211, 212, 213 रकबा क्रमशः 231.460, 143.910, 0.150, 8.650, 2.550, 47.750, 103.120, 0.450, 59.090, 28.710, 0.330, 0.035, 0.640, 0.910, 5.450, 0.200, 0.450, 0.450, 0.240, 0.240, 0.860, 0.570, 0.500, 0.690, 0.440, 0.140, 0.450, 0.200, 1.600, 3.340, 0.240, 0.490, 0.200, 0.050, 0.440, 0.150, 0.120, 0.300, 0.250, 0.700, 0.620, 0.600, 0.740, 0.480, 0.050, 1.060, 0.360, 11.980, 0.060, 69.530, 0.450, 28.960, 0.870 कुल किता 53 कुल रकबा 762.590 है. भूमि को वन विभाग को दिये जाने के संबंध में इशतहार प्रकाशन कराया गया जिसमें कोई आपत्ति प्राप्त नहीं हुई तथा ग्राम पंचायत रामपुर, जनपद पंचायत पन्ना ने उक्त आराजियों को वन विभाग को हस्तार्पण किये जाने के संबंध में अनापत्ति प्रमाण पत्र जारी किया है। अतः ग्राम खमरी तहसील अमानगंज की प्रस्तावित आराजी कुल किता 53 कुल रकबा 762.590 है. भूमि वन विभाग को आवंटित किया जाना उचित है।

अनुविभागीय अधिकारी(राजस्व) गुनौर जिला पन्ना ने नायब तहसीलदार, वृत्त द्वारी तहसील अमानगंज के प्रतिवेदन दिनांक 06.12.2022 से सहमत होते हुए केन बेतवा लिंक परियोजना के दून क्षेत्र से प्रभावित वन भूमि के बदले ग्राम खमरी की शासकीय मद की आराजी क्रमशः कुल किता 53 कुल रकबा 762.590 है. भूमि म.प्र. नज़ूल भूमि निर्वर्तन निर्देश 2020 (म.प्र. राजपत्र दिनांक 24.09.2020) परस्वान्तर्गत वन विभाग को भूमि आवंटित किये जाने की अनुशंसा की है।

अतएव ग्राम पंचायत रामपुर द्वारा प्रस्तुत अनापत्ति प्रमाण पत्र, नायब तहसीलदार, वृत्त द्वारी तहसील अमानगंज के प्रकरण के साथ संलग्न दस्तावेजों, चरारा एवं अनुविभागीय अधिकारी (राजस्व) गुनौर द्वारा की गई अनुरासा के आधार पर कार्यपालन पंजी, जल संसाधन संभाग पन्ना की मांग एवं स्थल जांच प्रस्ताव नज़ूल निर्वर्तन समिति की

Executive Magistrate
अन्वयक
Inv. Divin. Panna

1/2/1

अनुसूचा के आधार पर ग्राम खमरी तहसील अमानगंज की शासकीय आराजी नंबर 1, 2, 3, 4, 5, 6, 7, 8, 9, 10, 11, 12, 16, 17, 18, 19, 20, 21, 22, 23, 34, 35, 36, 37, 38, 39, 40, 54, 57, 59, 60, 63, 65, 88, 87, 98, 117, 118, 125, 128, 141, 154, 156, 162, 185, 200, 204, 208, 209, 210, 211, 212, 213 रकवा क्रमशः 231.460, 143.910, 0.150, 8.650, 2.550, 47.750, 103.120, 0.450, 59.090, 28.710, 0.330, 0.035, 0.640, 0.910, 5.450, 0.200, 0.450, 0.450, 0.240, 0.240, 0.860, 0.570, 0.600, 0.590, 0.440, 0.140, 0.450, 0.200, 1.600, 3.340, 0.240, 0.490, 0.200, 0.060, 0.440, 0.150, 0.120, 0.300, 0.250, 0.700, 0.620, 0.800, 0.740, 0.480, 0.060, 1.060, 0.360, 11.980, 0.080, 89.530, 0.450, 28.960, 0.870 कुल किता 53 कुल रकवा 782.590 है। भूमि कोन बेतवा लिक परियोजना हेतु म.प्र. नजूल भूमि निर्वर्तन निर्देश 2020(म.प्र. राजपत्र दिनांक 24.09.2020) प्रावधानान्तर्गत वन भूमि के बदले म.प्र. शासन (शासकीय राजस्व भूमि) की भूमि को पन्ना टाईगर रिजर्व (वन विभाग) के नाम आरक्षित किये जाने का आदेश पारित किया जाता है।

(संजय-कुमार मिश्रा)
कलेक्टर,

जिला पन्ना मध्यप्रदेश

पन्ना, दिनांक 12/12/2022

पृ.क्रमांक/1596/प्रवाचक/2022
प्रतिलिपि:-

- 1- क्षेत्र संचालक, पन्ना टाईगर रिजर्व जिला पन्ना म.प्र.।
- 2- वनसंरक्षलाधिकारी उत्तर/दक्षिण वन मंडल पन्ना जिला पन्ना।
- 3- कार्यपालन यंत्री, जल संसाधन संभाग पन्ना की ओर सूचनार्थ।
- 4- अनुविभागीय अधिकारी(राजस्व) गुनौर जिला पन्ना म.प्र.।
- 5- तहसीलदार अमानगंज की ओर उपरोक्तानुसार अभिलेख दुरुस्त किये जाने हेतु।

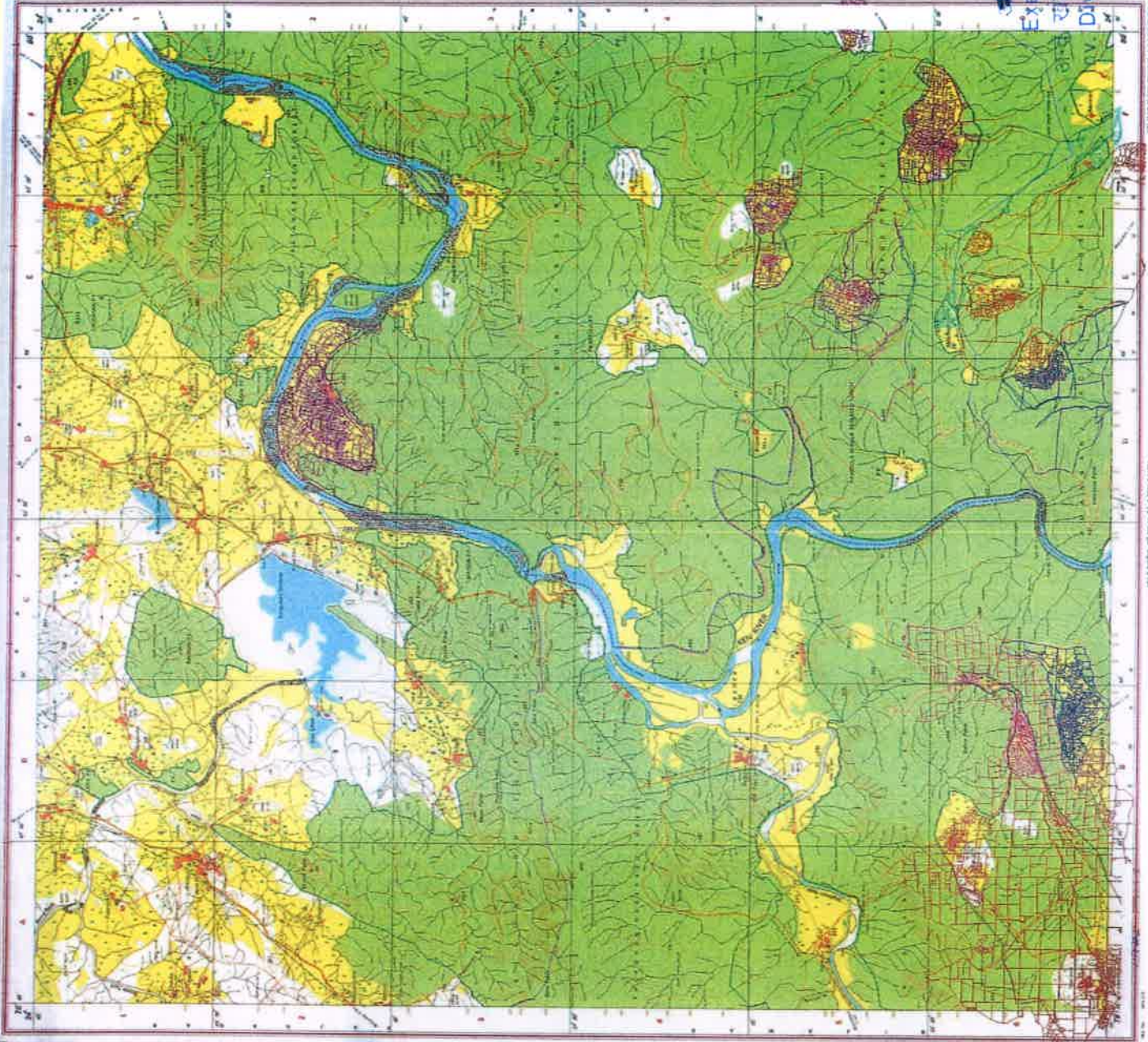
कलेक्टर

जिला पन्ना मध्यप्रदेश

अभिषारी अभियंता
Executive Engineer

अन्व. खड. क्र. 3 जिला पन्ना मध्यप्रदेश
Inv. Divin. KBLPA BHOPAL

भूमि क्रांति
Executive Engineer
सड़, के.वे.लि.प.प्रा., भोपाल
Divin., KBLPA, BHOPAL



भारत सरकार
भूमि सर्वेक्षण विभाग
No. G44T14
Scale 1:80,000

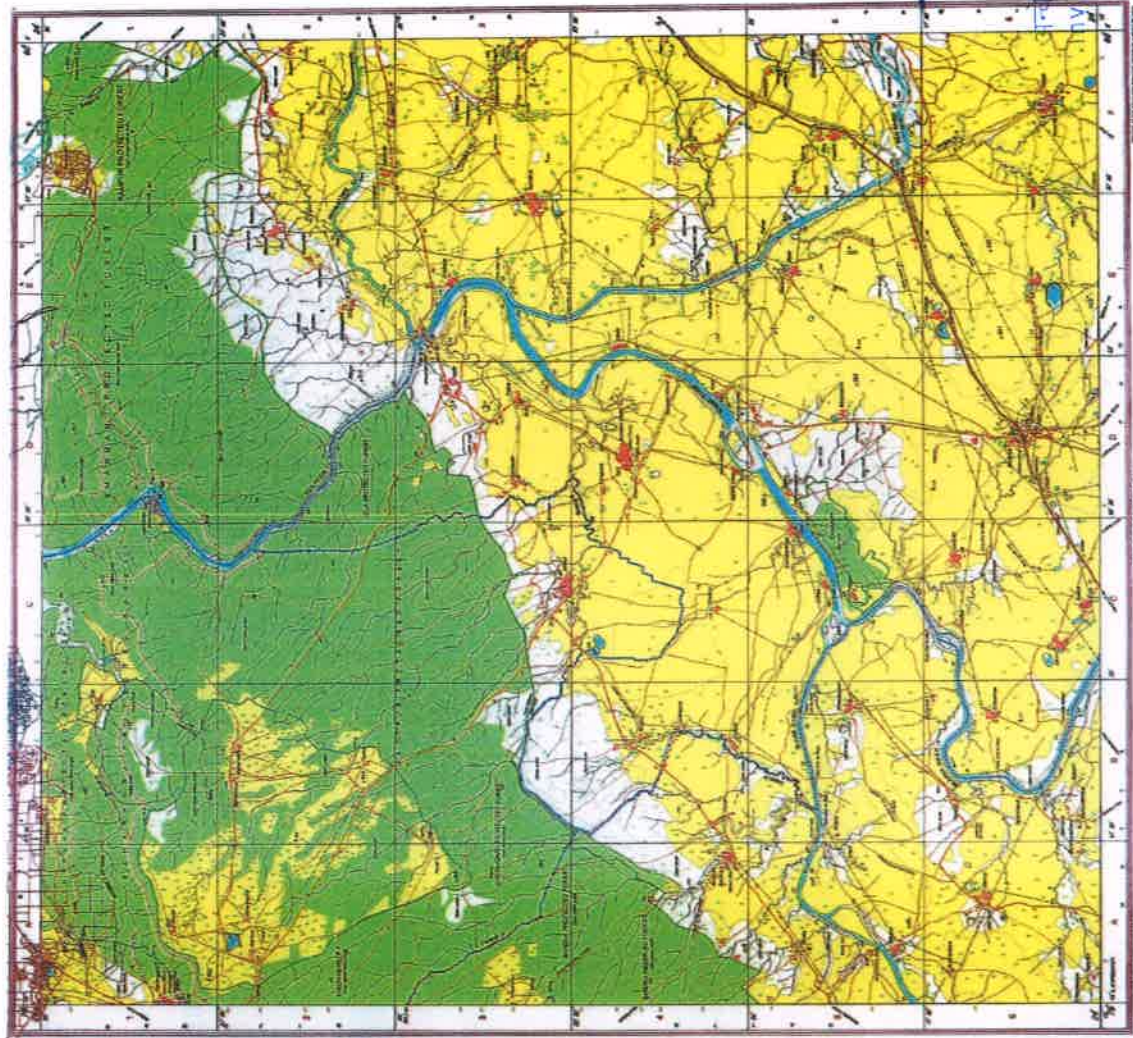
१५१७ UNCLASSIFIED	१५१७ UNCLASSIFIED	१५१७ UNCLASSIFIED	१५१७ UNCLASSIFIED
१५१७ UNCLASSIFIED	१५१७ UNCLASSIFIED	१५१७ UNCLASSIFIED	१५१७ UNCLASSIFIED

सर्वेक्षण विभाग
भारत सरकार

CONVENTIONAL SYMBOLS

For details see the...
 1. The symbols for the...
 2. The symbols for the...
 3. The symbols for the...
 4. The symbols for the...
 5. The symbols for the...
 6. The symbols for the...
 7. The symbols for the...
 8. The symbols for the...
 9. The symbols for the...
 10. The symbols for the...

भारत सरकार
भूमि सर्वेक्षण विभाग
भारत सरकार
भूमि सर्वेक्षण विभाग
भारत सरकार
भूमि सर्वेक्षण विभाग



No. G44T15
Scale 1:50,000

Q44T10	Q44T11	Q44T12	Q44T13	Q44T14
Q44T15	Q44T16	Q44T17	Q44T18	Q44T19

LEGEND

Color Key:

- Blue: Water
- Green: Forests
- Yellow: Cultivated Land
- Brown: Sand
- White: Bare Ground
- Grey: Buildings
- Black: Roads
- Red: Boundaries
- Orange: Railways

SYMBOLS

GENERAL FEATURES:

- Rivers:** Single line (1st order), double line (2nd order), blue line with wavy dashes (3rd order)
- Streams:** Dashed line (1st order), solid line (2nd order)
- Canals:** Blue line with cross-ticks
- Lakes:** Blue area with wavy lines (large), blue area with dots (small)
- Reservoirs:** Blue area with cross-ticks
- Flooded Land:** Blue area with horizontal lines
- Swampy Land:** Blue area with wavy lines
- Sand:** Yellow area with wavy lines
- Bare Ground:** White area
- Buildings:** Red outline with black dots
- Roads:** Single line (unimproved), double line (metalled), double line with cross-ticks (highway)
- Railways:** Orange line with cross-ticks
- Electricity Lines:** Orange line with cross-ticks
- Telephone Lines:** Orange line with circles
- Water Pipes:** Orange line with circles
- Boundaries:** Red line (Government), black line (Private)
- Spot Height:** Black number
- Spot Height of Building:** Black number with 'b' symbol
- Spot Height of Tower:** Black number with 't' symbol
- Spot Height of Peak:** Black number with 'p' symbol
- Spot Height of Well:** Black number with 'w' symbol
- Spot Height of Tank:** Black number with 'a' symbol
- Spot Height of Hill:** Black number with 'h' symbol
- Spot Height of Cliff:** Black number with 'c' symbol
- Spot Height of Cave:** Black number with 'v' symbol
- Spot Height of Trench:** Black number with 'd' symbol
- Spot Height of Valley:** Black number with 'l' symbol
- Spot Height of Depression:** Black number with 'd' in a circle
- Spot Height of Depression of Building:** Black number with 'b' in a circle
- Spot Height of Depression of Tower:** Black number with 't' in a circle
- Spot Height of Depression of Peak:** Black number with 'p' in a circle
- Spot Height of Depression of Well:** Black number with 'w' in a circle
- Spot Height of Depression of Tank:** Black number with 'a' in a circle
- Spot Height of Depression of Hill:** Black number with 'h' in a circle
- Spot Height of Depression of Cliff:** Black number with 'c' in a circle
- Spot Height of Depression of Cave:** Black number with 'v' in a circle
- Spot Height of Depression of Trench:** Black number with 'd' in a circle
- Spot Height of Depression of Valley:** Black number with 'l' in a circle
- Spot Height of Depression of Valley:** Black number with 'l' in a circle
- Spot Height of Depression of Valley:** Black number with 'l' in a circle

NOTE

1. The map is based on the Survey of India's data.

2. The map is not to be used for navigation.

Scale: 1:50,000

Horizontal Scale: 1 cm = 500 m

Vertical Scale: 1 cm = 500 m

Graphic Scale: 0 1000 2000 3000 4000 5000 6000 7000 8000 9000 10000

REVISIONS

1. **2014:** Revised the map to show the new boundaries of the State of Karnataka.

2. **2015:** Revised the map to show the new boundaries of the State of Karnataka.

MADE IN INDIA

PRINTED IN INDIA


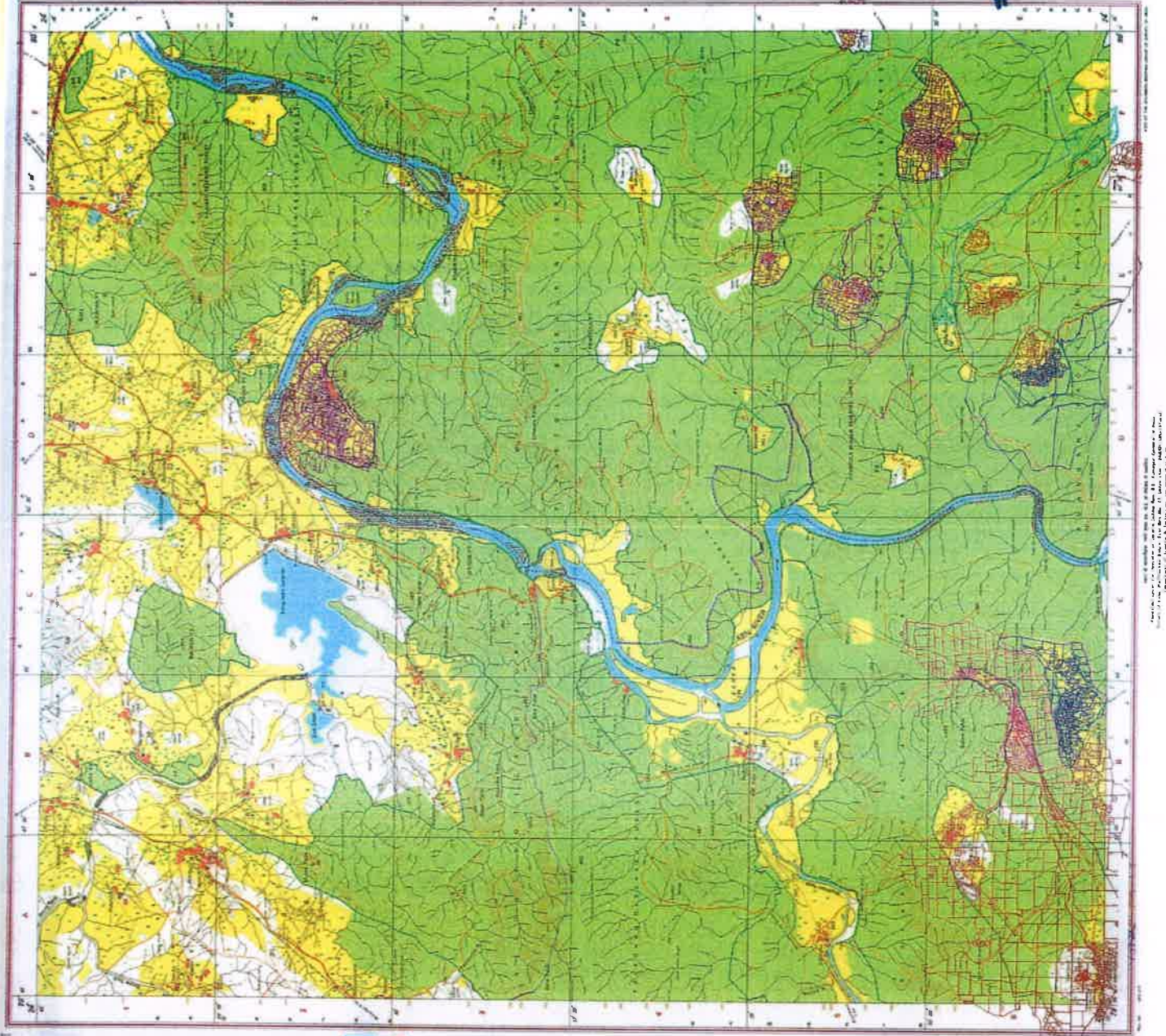
14/07/2023

आदेशाधीन अभियंता
Executive Engineer
खंड, के. वे. लि. प. प्रा., भोपाल
Divin., KBLPA, BHOPAL

Annexure-3

नि. 123

साधना अभिलता
Executive Engineer
अचे. खंड, के.वे. लि. प. प्रा., भोपाल
Inv. Divin, KBLPA, BHOPAL



Survey of India

OPEN SERIES MAP

No. G44T14

Scale 1:80,000

04411	04412	04413
04414	04415	04416

CONVENTIONAL SYMBOLS

[Symbol]	[Symbol]	[Symbol]	[Symbol]	[Symbol]
[Symbol]	[Symbol]	[Symbol]	[Symbol]	[Symbol]

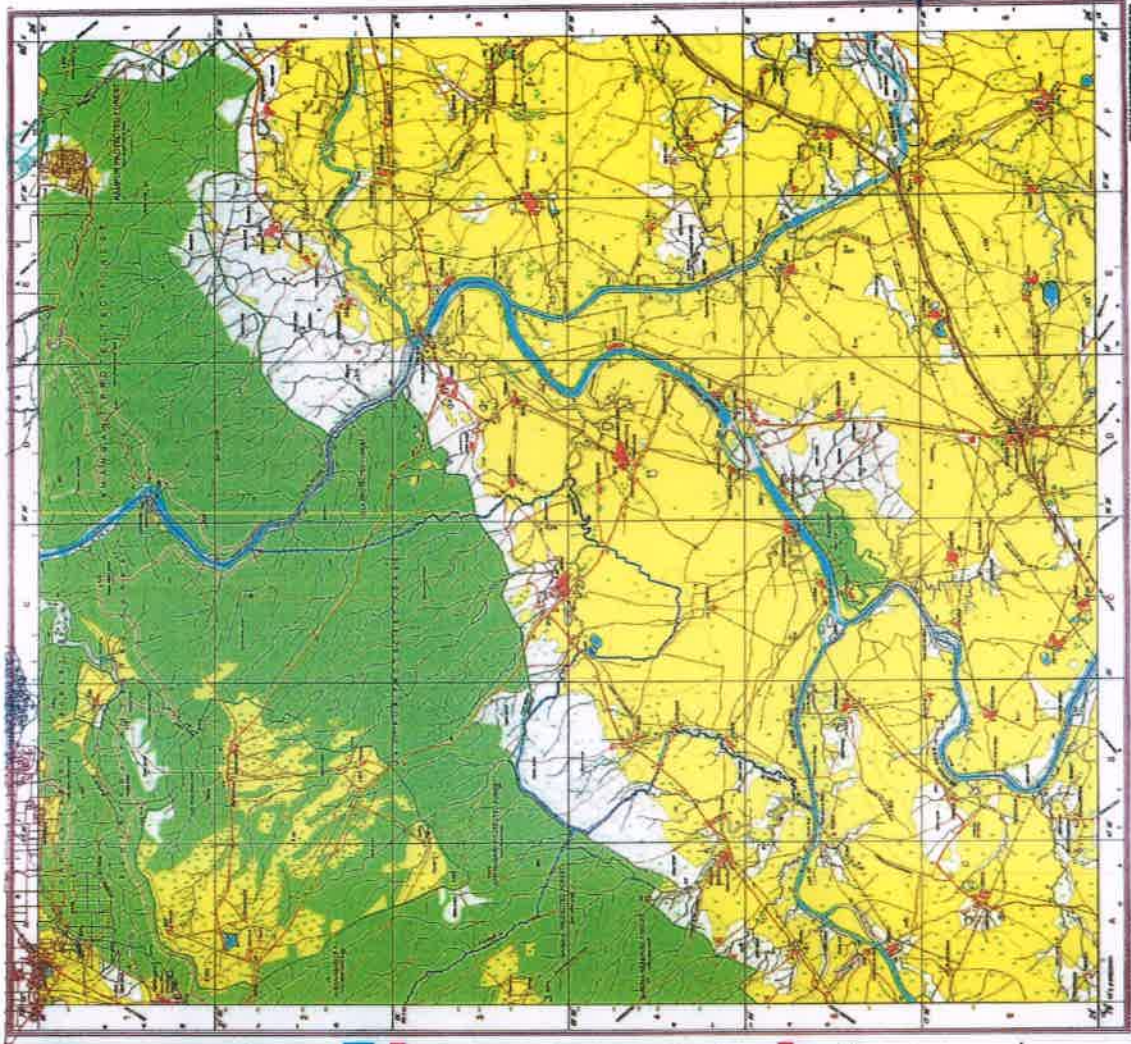
... ..
... ..
... ..

Representation of the same as used for any other purposes is prohibited without the written permission of Director, Survey of India.

Annexure-3

14/07/2023

ओविराजि अग्नेयल
Executive Engineer
अन्वे खंड, के.वे.लि.प.प्रा., भोपाल
Inv. Divin., KBLPA, BHOPAL



No. G44T15
Scale 1:80,000

G44T10	G44T11	G44T12	G44T13	G44T14	G44T15	G44T16	G44T17
G44T18	G44T19	G44T20	G44T21	G44T22	G44T23	G44T24	G44T25

COMPARTMENTAL SYMBOLS

LEGEND

Scale 1:80,000

Author: G.S. Chaturvedi
Editor: G.S. Chaturvedi
Printer: G.S. Chaturvedi

Copyright © 1980, Survey of India

Approved by the Director, Survey of India

Printed at the Survey of India Press, Dehra Dun

Printed in India

Cost Benefit Analysis
Ken-Betwa Link Project
On the basis of Guidelines for Forest Land Diversion 2018 (Annexure 4)

Table-A Cases under which a cost benefit analysis for forest area diversion required

No.	Nature of Proposal	Applicable/ Not applicable	Remarks
1	All categories of proposals involving forest land up to 20 hecares in plains And upto 5 hectares in hills.	Not applicable	
2	Proposal for defence installation purpose and oil prospecting (Prospecting only)	Not applicable	
3	Habitation, establishment of Industrial units, tourist lodges complex and other Building construction.	Not applicable	
4	All other proposals involving forest land more than 20 hectares in plains and more than 5 hectares in hills including roads, transmission lines, minor, medium and major irrigation projects, hydro projects, mining activity railway lines, location specific installations like micro-wave station, auto retreator centers, TV towers etc.	Applicable	These are cases where a cost benefit analysis is necessary to Determine when diverting the forest land to non-forest use of overall public interest. Ken-Betwa Link Project falls under this category.

14/07/2023
Executive Engineer
Ken-Betwa Link Project Authority
Bhopal

अधिशारी अभियंता
Executive Engineer
अन्वे. खंड, के.वे.लि.प.प्रा., भोपाल
Inv. Divin., KBLPA, BHOPAL

Table-B Estimation of Cost of Forest Diversion

No.	Parameters	Remarks
1	Ecosystem services losses due to Proposed forest diversion.	Ecosystem service due to diversion of forest land suggested by the Central Powered Committee as per the forest classification Report of proposed Project is Rs 8.03 & 6.26 Lakh/Ha. Cost of Land $=4206.5 \times 80.3 = 337782.00$ Lakh $=1221.93 \times 8.03 = 9812.09$ Lakh $=588.66 \times 6.26 = 3685.01$ lkh = Total forest Land 6017 ha Rs 351279.10 Lakh
2	Loss of animal husbandry productivity including cost of fodder	As per the cost benefits guideline i.e. 10 % of N.P.V. = Rs 351279.10 * 10% = Rs 35127.91 Lakh
3	Cost of human resettlement	Rs 42881.74 Lakh
4	Loss of Public facilities and administrative infrastructure (Roads, building, schools, dispensaries, Electric, railways etc.) on forest land which would required forest land if these facilities were diverted due to the project	Included in the Item No.3
5	Possession value of forest land diverted	The possession value of forest land diverted is taken 30% of the N.P.V. due to loss of forest. = Rs 351279.10 Lakh @ 30% = 1,05,383.73 Lakhs
6	Cost of Suffering to oustees	Not Applicable
7	Habitat Fragmentation Cost	Forest land is being acquired for construction of dam, submergence & spill channel of Daudhan dam & Link Canal of Ken-Betwa Link Project. There is no amount is taken under this account.
8	Compensatory afforestation and soil & moisture conservation cost	The cost @ Rs 4 lakh per Ha. is taken for compensatory afforestation and soil moisture conservation. Hence amount will be = 6017 x 4 = Rs 24068.00 Lakh
9	Total cost due to forest land diversion	Total cost due to forest land diversion for Ken-Betwa Link Project will be : $351279.10 + 35127.91 + 42881.74 + 105383.73 + 24068.00 =$ Rs 558740.48 Lakh


 14/07/2023
 Executive Engineer
 Ken-Betwa Link Project Authority
 Bhopal

Executive Engineer
 अन्वे, खंड, कें.वे.लि.प.प्रा., भोपाल
 Inv. Divin., KBLPA, BHOPAL

Table-C Existing Guidelines for Estimation Benefits of Forest Diversion in Cost Benefit Analysis

S.No	Parameters	Remarks
1	Increase in productivity attribute to the specific project	The crop production benefit due to Project will be 730884.36 lakh in designed life of 100 years. Water level will be increased and economic growth of command area will be boosted. Project also provide 127 MCM of Drinking water to the Damoh, Chhatarpur, Panna & Tikamgarh districts of MP & Banda, Jhansi, Lalitpur & Mahoba districts of UP.
2	Benefits to Economy due to the specific project	Project will trigger economic development with irrigation facility To a land of 702000 ha. In the command area. Irrigation is proposed by pressurized pipe system.
3	No. of population benefitted due to specific project	After completion of project large number of population will be benefitted of Chhatarpur, Tikamgarh, Panna & Niwari districts of MP & Banda, Mahoba, Jhansi & Lalitpur districts of UP villages with large no. of tribal's.
4	Economic benefits due to direct and indirect employment due to the Project.	The project will provide direct and indirect employment for approximate 5000 people due to the project.
5	Economic benefits due to compensatory afforestation	Economic benefit due to compensatory afforestation has been considered as per the benefit of C.A. Guideline of Ministry for N.P.V. estimation.

COST BENEFIT ANALYSIS

Total cost due to forest land (Rs. Lakh) : Rs 558740.48 Lakh/
Total benefit due to the project (Rs. Lakh) : Rs 730884.36
Benefit Ratio of project : 1:1.31

[Signature]
4/07/2023
Executive Engineer
Ken-Betwa Link Project Au'thority
Bhopal


अधिसारी अभियंता
Executive Engineer
अन्वे, खंड, के.बे.लि.प.प्रा., भोपाल
Inv. Divin, KBLPA, BHOPAL

Annexure 5

Condition no-11 (MoEF&CC's letter no - F.No 8-49/2016- FC dated 25th May 2017)

"The State Govt. and the user agency shall ensure that the water flow downstream shall be regulated in line with the natural flow regime and, in the lean period, 100% of the existing flow regime should be maintained while in the non-lean period, the prescribed minimum by hydrology and aquatic biodiversity experts should be ensured. The minimum flow of water in the Ken River will be maintained till it joins the Yamuna to save wildlife including crocodiles and other aquatic animals. The user agency shall also construct a number of concrete dykes across smaller streams going off from the main reservoir which during FRL shall be over flown but which during lean season shall dam up small isolated water bodies for the benefit of the wildlife"

The Ken-Betwa Link Project Authority, Bhopal undertake to comply with the condition as mentioned above in the said MoEF&CC's letter dated 25th May 2017.


14/07/2023
Executive Engineer
Ken-Betwa Link Project Authority
Bhopal

आदेशासी आभयता
Executive Engineer
अन्वे. खंड, के.वे.लि.प.प्रा., भोपाल
Inv. Divin., KBLPA, BHOPAL

Annexure 6

Condition no-12 (MoEF&CC's letter no - F.No 8-49/2016- FC dated 25th May 2017)

'The Sate Govt. and the user agency shall ensure that the e-flow is maintained as given in the EIA and EMP of the project to save the wildlife including mugger and gharial, and to maintain the water regime downstream of the dam''

The Ken-Betwa Link Project Authority, Bhopal undertake to comply with the condition as mentioned above in the said MoEF&CC's letter dated 25th May 2017.

Shilpy
14/07/2023
**Executive Engineer
Ken-Betwa Link Project Authority
Bhopal**

अवसराना जनयती
Executive Engineer
अन्वे. खंड, के.बे.लि.प.प्रा., भोपाल
Inv. Divin., KBLPA, BHOPAL

Annexure 7

Condition no-14 (MoEF&CC's letter no - F.No 8-49/2016 -FC dated 25th May 2017)

"The State Govt. and the user agency shall ensure that the canal should be realigned to minimize the use of forest land for construction of canal"

The Ken-Betwa Link Project Authority, Bhopal undertake to comply with the condition as mentioned above in the said MoEF&CC's letter dated 25th May 2017

14/07/2023
**Executive Engineer
Ken-Betwa Link Project Authority
Bhopal**

**आंधेरासो अभियंता
Executive Engineer
अन्वे. खंड, के.बे.लि.प.प्रा., भोपाल
Inv. Divin., KBLPA, BHOPAL**

Annexure 9

Condition no-17 (MoEF&CC's letter no - F.No 8-49/2016- FC dated 25th May 2017)

"The State Govt. shall ensure that no building material for the construction of dam/ power house /canal or any other purpose should be permitted from the national park/ forest area"

The Ken-Betwa Link Project Authority, Bhopal undertake to comply with the condition as mentioned above in the said MoEF&CC's letter dated 25th May 2017

28/5/17
14/07/2013
Executive Engineer
Ken-Betwa Link Project Authority
Bhopal
आधिशारी अभियंता
Executive Engineer
अन्वे. खंड, के.बे.लि.प.प्रा., भोपाल
Inv. Divin., KBLPA, BHOPAL

Annexure 8

Condition no-15 (MoEF&CC's letter no - F.No 8-49/2016- FC dated 25th May 2017)

"The State Govt. shall ensure that the appropriate provision should be made by the project proponent to strengthen and improve habitat management enforcement, and monitoring activities in the core as well as in buffer areas, as there is risk of increased human activities due to this project. Further, support should be provided for buffer management and community activities, including eco-development and skill development programs, for local villagers. Alternative activities for local communities involved in extractive activities inside PTR should be implemented"

The Ken-Betwa Link Project Authority, Bhopal undertake to comply with the condition as mentioned above in the said MoEF&CC's letter dated 25th May 2017


14/07/2022
Executive Engineer
Ken-Betwa Link Project Authority
Bhopal

अधिशारी अभियंता
Executive Engineer
अन्वे. खंड, के.बे.लि.प.प्रा., भोपाल
Inv. Divin., KBLPA, BHOPAL

Annexure 10

Condition no-19 (MoEF&CC's letter no - F.No 8-49/2016 - FC dated 25th May 2017)

"The State Govt. shall constitute a dedicated team involving State Forest Department, National Tiger Conservation Authority, Wildlife Institute of India and the project proponent including NWDA should oversee this project during and post construction phases, and shall provide regular management inputs for ensuring the conditions proposed herewith"

The Ken-Betwa Link Project Authority, Bhopal undertake to comply with the condition as mentioned above in the said MoEF&CC's letter dated 25th May 2017


Executive Engineer
Ken-Betwa Link Project Authority
Bhopal
अधिशारी अभियंता
Executive Engineer
अन्वे. खंड, के.बे.लि.प.प्रा., भोपाल
Inv. Divin., KBLPA, BHOPAL

Annexure II: Office Memorandum issued by NTCA towards mitigation measures

F. No. 7-2/2016-NTCA
 Government of India
 Ministry of Environment, Forest and Climate Change
 National Tiger Conservation Authority

B-1 Wing, 7th Floor
 Paryavaran Bhawan,
 CGO Complex, Lodhi Road
 New Delhi 110003
 Tel (EPABX): +91 11 24367837-42
 Fax : +91 11 24367836
 E-mail : aig3-ntca@nic.in

Dated the 22nd August, 2016

OFFICE MEMORANDUM

The National Tiger Conservation Authority, after perusal of the following, herein furnishes its recommendations as per provisions of Sections 38 (O)(1)(b) and 38 (O)(1)(g) of the Wildlife (Protection) Act, 1972:

1. Recommendations of the NTCA Committee constituted in December 2013
2. Recommendations of the Committee constituted by the Standing Committee of the National Board for Wildlife vide its 37th meeting
3. Discussions held by the Expert Group which was suggested in the 38th meeting of the SC of NBWL

Major Issues of concern:

1. 90 sq km of tiger habitat, including potential tiger habitat, shall be submerged. Connectivity with 56.23 sq km of Kishangarh Range (part of core/CTH) and 49 sq km of Bhusor and Palkoha circle of Chandranagar Range shall be affected or compromised.
2. Much of the hardship and investment which has been put in to recover tigers at Panna shall be taken away by the project
3. Specialized habitats like gorges, caves and rock crevices invariably used by wild mammals for resting, breeding and shelter during inclement weather shall be lost irreversibly due to submergence.
4. Loss of vulture nesting sites
5. Disturbances that shall be created during the construction phase
6. In respect of water and livelihood issues, if project estimates are realistic, the socio-economic status of people in the Bundelkhand region is likely to get a major facelift. Given that the region is poverty ridden, the realized benefit of the project cannot be ignored and there would certainly be a need to strike a balance between wildlife considerations and peoples livelihood concerns

The Strategy:

1. Panna TR in the present form is unlikely to sustain a viable tiger population in the long term, unless a landscape approach to tiger conservation is adopted which will take into account adjoining territorial forest areas. Using available science, the landscape approach to tiger conservation within a meta-population framework needs to be formalized and implemented. However, it is important to emphasize that just compensating an equal area to the tiger reserve is not prudent as tiger land tenure dynamics will determine as to how a particular area is being utilized, be it as a corridor, as a residence or as a stepping stone.
2. In context of vulture nesting and breeding, 2 of the 7 species available namely, Long billed vulture and Eurasian vulture nests in cliff sites while the rest use trees. Migratory species do not breed here and the breeding season is November/December to April/ May which does not coincide with

19/08/16
 अ. वि. वि. 2
 Executive Engineer
 अन्व. खंड, कै. वे. लि.
 Inv. Divin., KBLPA, BHOPAL

The PTH. Further, there is a species-specific behavioural response when there is choice for higher elevation nesting sites as it provides better visibility for resource procurement. However, in absence of concrete information on this behaviour, using the precautionary principle, a 20-25% loss in nesting sites can be expected.

Construction activities need to be restricted to a narrow time window from September to November which does not coincide with the vulture nesting period as well as breeding period of most wild Indian species.

The aforesaid strategy needs to be operationalized through a Landscape Management Plan (LMP) which shall be conceptualized and prepared by the National Tiger Conservation Authority underegis of Section 38 O (2) of the Wildlife (Protection) Act, 1972 for which technical guidance shall be provided by the Wildlife Institute of India, Dehradun and field level implementation shall be carried out by wings concerned of the Madhya Pradesh Forest Department in coordination with line agencies wherever required. This LMP shall form an integral component of the Tiger Conservation Plan mandated under Section 38 V of the Wildlife (Protection) Act, under the corridor/adjoining area plan to give it statutory backing for implementation. The required funding for preparation of this plan shall be borne by the user agency. The LMP shall *inter alia*, delineate corridor/interlinking areas at the micro level based on functional as well as structural status vis-à-vis tiger dispersal and integrate such areas with tiger reserve management through a consultative process with all stakeholders, as per relevant provisions of the Wildlife (Protection) Act, 1972. Where the legal status of such lands is forest, then the State of Madhya Pradesh shall take appropriate steps to transfer such lands to the Panna Tiger Reserve management for effective conservation interventions.

Recommendations:

1. The following protected areas in the landscape shall be brought under Project Tiger:
 - i. Nauradehi Wildlife Sanctuary, Madhya Pradesh
 - ii. Rani Durgawati Wildlife Sanctuary, Madhya Pradesh
 - iii. Ranipur Wildlife Sanctuary, Uttar PradeshCommencement of works shall not be permitted till notification of at least core/critical tiger habitats is carried out by respective State Governments. States should expedite the process as benefits of the project shall accrue to both.
2. Critical areas in buffer of the Panna Tiger Reserve, which facilitate tiger dispersal to the west and south, shall be taken into the core/critical tiger habitat. Necessary funding support to voluntarily rehabilitate people from these areas shall be borne by the user agency.
3. Areas of South Panna and Chhatarpur Divisions which have historically seen tiger presence shall be notified as buffer of the Panna Tiger Reserve and shall be brought under unified control of the Field Director Panna to ensure suitable interventions in the long run.
4. The aforesaid Landscape Management Plan shall be prepared by the NTCA and WII with complete funding support by the user agency in three years. Phase I of the same shall focus on delineation of connecting/interlinking areas for tiger dispersal, at the micro level in consultation with stake holders and shall be completed within a year of commencement of LMP preparation work. No construction activity shall commence prior to delineation of these areas at the micro level. Strategies and management interventions for these delineated areas shall be proposed and implemented subsequently.
The LMP shall *inter alia*, also focus on a vulture recovery programme in consultation with domain experts as per a dynamic scenario based on effect of construction of the works and water levels on nesting behaviour.
5. The LMP shall be made part of the adjoining area plan/corridor plan of the Tiger Conservation Plan (TCP) of the Panna Tiger Reserve.

19/07/23


अ. शासी अधिकारी
Executive Engineer

अन्व. खड, के. वे. लि. ए.
Inv. Divin., KDLP

resources and the NTCA ensuring reciprocal commitments by each party to safeguard the landscape. The contents of the MoU shall be worked by mutual consultation between the parties. However, the Panna Tiger Reserve Management need not wait for the LMP to be completed to furnish the TCP. The LMP shall be incorporated as part subsequently by the NTCA as per Section 38 (O)(1)(a) of the Wildlife (Protection) Act, 1972.

7. At Bherighat region in the Panna Tiger Reserve, an early warning system shall be installed by the user agency to predict water levels so as to maintain connectivity with the west of the tiger reserve. If required, structural interventions camouflaged to mimic nature shall be constructed at cost of the user agency to maintain tiger dispersal to the west.
8. At the end of ramification of the submergence water level, suitable water retention structures like dikes, shall be created by the user agency which can hold water during pinch periods for wildlife after the water has receded.
9. As the mitigation strategy envisaged involves operationalizing a landscape approach to tiger conservation, no new mining areas shall be proposed in the delineated corridor areas as well as those wherein tiger dispersal movement has been historically recorded. Further, extending of existing mining leases shall not be carried out until it is concretely justified that the project is in public interest and following due process of law.
10. A Committee shall be set up to monitor the works during pre construction, during construction and post construction phases as follows:
 - i. AIG (NTCA), Regional Office, Nagpur with AIG (NTCA), Headquarters as link officer
 - ii. Dr. K. Ramesh, Wildlife Institute of India, Dehradun
 - iii. Deputy Director, Panna Tiger Reserve with Field Director, Panna as link officer
11. Forest Clearance in the said case shall follow its due course and the matter shall be referred to the NTCA under Sections 38 (O)(1)(b) and 38 (O)(1)(g) of the Wildlife (Protection) Act, 1972 by the Forest Advisory Committee, when received, as per procedure.

Any violation of the above recommendations shall be deemed to be a violation of Sections 38 O (2), 38 (O)(1)(b) and 38 (O)(1)(g) of the Wildlife (Protection) Act, 1972.


(Dr. Vaibhav C. Mathur)
Assistant Inspector General of Forests (NTCA)

Distribution:

1. PS to MEF & CC
2. PPS to Secretary, EF & CC
3. PPS to DGF & SS, EF & CC
4. PS to ADG (PT) & MS (NTCA)
5. PS to ADG (WL), EF & CC
6. Chief Wildlife Warden, Madhya Pradesh
7. Chief Wildlife Warden, Uttar Pradesh
8. Field Director, Panna Tiger Reserve
9. IG (NTCA), Regional Office, Nagpur
10. Director, WII, Dehradun


14/07/2023

सहायक अभियंता
Executive Engineer
जल संसाधन विभाग, भारत
Jy. Divn./KELPA, BHOPAL

भारत सरकार
Government of India
पर्यावरण, वन एवं जलवायु परिवर्तन मंत्रालय
Ministry of Environment, Forest & Climate Change
राष्ट्रीय व्याघ्र संरक्षण प्राधिकरण
National Tiger Conservation Authority -

Annexure No. 12

F. No. 15-30(1)/2023-NTCA

Dated: 05.06.2023

To

The Chief Wildlife Warden,
Government of Madhya Pradesh,
Bhopal

Sub: Declaring the Nauradehi and Veerangna Durgavati Wildlife Sanctuaries as
Veerangna Durgavati Tiger Reserve - reg.

Ref: (i) 1st Technical Committee Meeting held on 02.05.2023
(ii) Letter No. मा.चि./म.प्र.रा.व.प्रा.बो/12-1/23.06/2014 dated 06.01.2023

Sir,

Reference is invited to the subject and correspondence cited above. In this context, I am directed to convey that the proposal for "declaring the Nauradehi and Veerangna Durgavati Wildlife Sanctuaries as Veerangna Durgavati Tiger Reserve" was considered by the 1st Technical Committee Meeting of NTCA held on 2nd May, 2023.

The proposal has been accorded "in principle" approval for creation of Veerangna Durgavati Tiger Reserve with an approximate area of Core 1414.008 Sqkm. & Buffer 925.122 Sqkm. in the State of Madhya Pradesh.

Yours sincerely,


(Md. Sajid Sultan)

Asstt. Inspector General of Forests (NTCA)

Email: aig2-ntca@nic.in

Tel. (EPABX): + 91 11 24367837-39

Copy for kind information to:

1. The IGF (NTCA), Hqrs., New Delhi
2. The AIG (NTCA), Regional Office, Nagpur
3. PS to ADG (PT & E) & MS (NTCA)

14/07/2023
अधिरक्षा अभियंता
Executive Engineer
अन्व. खंड, के. वे. सि. म. प्रा., भोपाल
Inv. Divin., KSLPA, BHOPAL



सरकारी गजट, उत्तर प्रदेश

उत्तर प्रदेशीय सरकार द्वारा प्रकाशित

असाधारण

विधायी परिशिष्ट

भाग-4, खण्ड (ख)

(परिनियत आदेश)

लखनऊ, बुधवार, 19 अक्टूबर, 2022

आश्विन 27, 1944 शक सम्वत्

उत्तर प्रदेश शासन

पर्यावरण, वन एवं जलवायु परिवर्तन अनुभाग-4

संख्या 589/81-4-2022-801-2018

लखनऊ, 19 अक्टूबर, 2022

अधिसूचना

प०आ०-636

चूँकि राज्य सरकार की यह राय है कि वन्य जीव या उनके पर्यावरण का संरक्षण, संवर्द्धन और विकास करने के प्रयोजनार्थ चिन्हित क्षेत्र, जिसका सविस्तार विवरण नीचे अनुसूची में दिया गया है, पर्याप्त पारिस्थितिक, पादपजात, प्राणिजात और भू-आकृतिकीय प्राकृतिक या प्राणिविज्ञानीय महत्व का है;

और, चूँकि, उक्त क्षेत्र के 23031.00 हेक्टेयर क्षेत्र को अधिसूचना संख्या 4135/14-3-76-2-77, दिनांक 24 जनवरी, 1977 द्वारा रानीपुर वन्य जीव विहार अधिसूचित किया गया है;

और, चूँकि, राष्ट्रीय व्याघ्र संरक्षण प्राधिकरण, पर्यावरण, वन एवं जलवायु परिवर्तन मंत्रालय, भारत सरकार ने कार्यालय जाप संख्या एफ०न० 7-2/2016-एनटीसीए, दिनांक 22 अगस्त, 2016 द्वारा संरक्षित क्षेत्र को प्रोजेक्ट टाइगर के अधीन रानीपुर वन्य जीव विहार, उत्तर प्रदेश के अन्तर्गत लाने की संस्तुति की है;

अतएव, अब, वन्य जीव (संरक्षण) अधिनियम, 1972 (अधिनियम संख्या 53 सन् 1972) की धारा 38-फ के अधीन प्रदत्त शक्तियों का प्रयोग करके राज्यपाल, इस अधिसूचना के गजट में प्रकाशित किये जाने के दिनांक से नीचे दी गयी अनुसूची में वर्णित और उत्तर प्रदेश के जिला चित्रकूट में अवस्थित वन क्षेत्र को "रानीपुर टाइगर रिजर्व" अधिसूचित करती है।

राज्यपाल अग्रत्तर अधिसूचित करती है कि पूर्वोक्त रानीपुर टाइगर रिजर्व के कुल क्षेत्रफल 52936.120 हेक्टेयर क्षेत्र में से 23031.00 हेक्टेयर क्षेत्र, जिसका उल्लेख नीचे दी गयी अनुसूची के भाग (क) में है (जिसे अधिसूचना संख्या 4135/14-3-76-2-77, दिनांक 24 जनवरी, 1977 द्वारा रानीपुर वन्य जीव विहार अधिसूचित किया गया है), रानीपुर टाइगर रिजर्व के लिए कोर/सम्बेदनशील बाघ प्राकृतवास क्षेत्र होगा, जिसे स्थानीय अनुसूचित जन जातियों एवं वनवासियों के अधिकार को प्रभावित किये बिना बाघ संरक्षण के प्रयोजन के लिए अक्षत रखा जायेगा और टाइगर रिजर्व का शेष 29905.12 हेक्टेयर क्षेत्रफल, जिसका वर्णन नीचे दी गयी अनुसूची के भाग (क) में है, पूर्वोक्त रानीपुर टाइगर रिजर्व के कोर क्षेत्र का बफर/बाह्य क्षेत्र होगा।

अध्यास अभियंता
Executive Engineer
अन्व. खंड, के. वे. लि. प. प्रा., भोपाल
Inv. Divin., KBLPA, BHOPAL
14/10/2022

- अनुसूची
 (1) टाइगर रिजर्व का नाम : रानीपुर टाइगर रिजर्व
 (2) जिला का नाम : चित्रकूट
 (3) वन क्षेत्रों का विवरण : जैसा नीचे दिया गया है

(क) कोर एरिया -

क्र० सं०	रेज का नाम	खण्ड एवं कक्ष का नाम	क्षेत्रफल हे० म०
1	मानिकपुर-1	करौहा, 01 से 04 तक	275.60
		कल्याणपुर, 01 से 06 व 08 से 12 तक	1001.23
		कल्याणपुर, 07	76.08
		कटरा निहित वन, कल्याणपुर भाग करौहा	808.90
		महुली, 01 से 04	373.13
		निही, 01 से 10 तक	875.37
		घोरहरा, ममनिया 01 से 10 तक	916.59
		एलहा बढैया कुबरी भाग	82.15
		घोरहरा भाग	27.11
		घोरहरा भाग	108.46
		घोरहरा निही भाग	1065.17
		घोरहरा पडरीभाफा	151.36
		घोरहरा महुली	104.82
		देवरी रूझावा, 01 से 10, 23 भाग, 24, 25 भाग तथा 26 से 30 तक	1703.28
		देवरी रूझावा, 11 से 22, 23 भाग व 25 शेष भाग	1938.05
		उल्दन, 01 से 04 तक	352.07
		मरवारिया भाग	1228.67
		मरवारिया भाग	201.14
		महरा शेष भाग	429.39
		शेष भाग रानीपुर कल्याणगढ़	144.48
		महरा भाग	582.77
		रानीपुर, 01 से 04 व 16	590.43
		रानीपुर, 05 से 15 तक	1051.36
योग	14087.61		
2	मारकुण्डी-1	बम्बिहा	585.59
		डोडा, 3 से 8 तक	627.26
		डोडा, 1 व 2 तथा 09 से 13 व 30	747.46
		डोडा, 14 से 29	1600.02
		इटवा	389.10
		कुलभार परासिन भाग	435.86
		कुलभार परासिन का शेष भाग	583.91
		कुलभार परासिन	487.59
		चीरी, 4 से 20 एवं 22	2012.10
		चीरी, 1 से 3 तक, 21 एवं 23 से 30 तक	1494.50
		योग	8943.39
		कोर एरिया का कुल योग	23031.00

(ख) बफर क्षेत्र -

क्र० सं०	रेज का नाम	खण्ड एवं कक्ष का नाम	क्षेत्रफल हे० म०
1	मानिकपुर-1	ऊँचाडीह भाग	206.79
		एलहा बढैया भाग	583.00
		एलहा बढैया भाग	799.88
		चुरेहकेसरुआ पूर्व	242.42
		चुरेहकेसरुआ भाग	329.83
		ऊँचाडीह भाग	215.71

क्र० सं०	रैंज का नाम	खण्ड एवं कक्ष का नाम	क्षेत्रफल हे० म०
		मऊ गुरदरी पूर्वी भाग	34.80
		मऊ गुरदरी पश्चिमी भाग	49.35
		शेखापुर चित्तघटी	31.16
		जिगनवाह भाग	55.04
		योग	2547.98
2	मारकुण्डी-1	छेरिहाखुर्द भाग	21.11
		किहुनियां	248.53
		कुसमुही भाग	229.46
		इटवा	244.26
		योग	743.36
		रानीपुर बफर क्षेत्र का योग	3291.34
3	मानिकपुर-2	चूल्ही 1	93.08
		चूल्ही 2	80.94
		चूल्ही 3	82.15
		चूल्ही 4	84.98
		चूल्ही 5	71.23
		चूल्ही 6	83.77
		चूल्ही 7	81.75
		चूल्ही 8	83.37
		चूल्ही 9	118.17
		चूल्ही 10	88.62
		चूल्ही 11	79.72
		चूल्ही 12	99.55
		चूल्ही 13	120.19
		चूल्ही 14	90.24
		चूल्ही 15	68.39
		चूल्ही 16	78.91
		चूल्ही 17	74.86
		चूल्ही 18	101.17
		चूल्ही 19	91.86
		चूल्ही 20	88.22
		चूल्ही चक्र	254.48
		बैरहता भाग	52.21
		शहडोल भाग	59.08
चुरेहकेशरूआ भाग	247.68		
चूल्ही	235.54		

19/10/2023

क्र० सं०	रेज का नाम	खण्ड एवं कक्ष का नाम	क्षेत्रफल हे० मं
		झरी भाग	490.09
		झरी भाग	59.90
		बैरहना भाग	53.16
		बराहमाफी	171.59
		नदवनिया	195.87
		रामपुर (कल्याणगढ़)	211.66
		कल्याणपुर भाग	39.87
		शहडोल भाग	118.58
		उमरी भाग	148.12
		जबरजस्ता भाग	535.42
		हेला	7.28
		गढ़घपा केशरूआ भाग	261.84
		गढ़घपा भाग	785.04
		गढ़घपा भाग	426.16
		सरहट भाग	239.99
		चुरेह केशरूआ भाग	242.42
		सरहट भाग	50.60
		योग	6647.75
4	मारकुण्डी-2	अमचुरनेरूवा 1	231.07
		अमचुरनेरूवा 2	198.70
		अमचुरनेरूवा 3	136.38
		अमचुरनेरूवा 4	103.19
		अमचुरनेरूवा 5	120.60
		अमचुरनेरूवा 6	133.95
		अमचुरनेरूवा 7	116.55
		अमचुरनेरूवा 8	123.43
		अमचुरनेरूवा 9	133.95
		अमचुरनेरूवा 10	103.19
		अमचुरनेरूवा 11	127.88
		अमचुरनेरूवा 12	201.13
		भेंडा 1	118.57
		भेंडा 2	119.38
		भेंडा 3	114.12
		गुरसराय 1	186.56
		गुरसराय 2	181.31

क्र० सं०	रज का नाम	खण्ड एवं कख का नाम	क्षेत्रफल हे० मं.
		टिकरिया 1	150.94
		टिकरिया 2	150.54
		टिकरिया 3	143.66
		टिकरिया 4	125.11
		टिकरिया 5	151.35
		टिकरिया 6	149.73
		टिकरिया 7	134.76
		टिकरिया 8	154.18
		भेड़ा भाग	160.26
		भेड़ा भाग	77.39
		अमचुरनेरूआ भाग	91.79
		अमचुरनेरूआ भाग	77.82
		अमचुरनेरूआ भाग (छेरिहा खुर्द)	53.42
		छेरिहा बुजुर्ग भाग	293.41
		छेरिहा खुर्द भाग	27.11
		गुरसराव पूर्व	206.80
		टिकरिया जमुनिहाई भाग	356.14
		गुरसराव भाग	89.08
		गुरसराव भाग	2.43
		मनगवां भाग	40.47
		जमुनिहाई	260.63
		मारकुण्डी	53.83
		करकाछेरिहा-1	87.41
		करकाछेरिहा-2	133.14
		करकाछेरिहा-3	224.60
		करकाछेरिहा-4	86.60
		करकाछेरिहा-5	152.16
		छेरिहाकला	233.78
		टिकरिया जमुनिहाई भाग (वन भूमि हस्तान्तरण से प्राप्त)	13.15
		योग	6331.65
5	कवी	वहिलपुरवा	214.90
		चन्द्रामारा	1123.04
		करका पडरी भाग	195.47
		रूखमाखुर्द भाग	256.98
		रूखमाखुर्द भाग	105.37

14/10/2022

अभिषेक आग्नेयता
Executive Engineer

अन्वे: खंड, के.वे. लि.प.प्रा., भोपाल
Inv. Divin., KBLPA, BHOPAL

क्र० सं०	रेज का नाम	खण्ड एवं कक्ष का नाम	क्षेत्रफल हे० म०
		करका पड़री भाग (क्षिपीद)	59.49
		बहिलपुरवा	37.23
		करका पड़री भाग (पूर्वी)	149.46
		योग	2141.94
6	रेपुरा	हनुवां भाग	351.68
		इटवा भाग	645.09
		गढ़चपा भाग	1200.00
		योग	2196.77
7	बरगढ़	औसर भाग	594.35
		औसर भाग	140.96
		बम्बुरी भाग	878.99
		खरगडाह	105.72
		खिवलहा भाग	112.51
		खिवलहा भाग	16.18
		कटैयाडांडी भाग	214.49
		कटैयाडांडी भाग	137.19
		बम्बुरी भाग	0.81
		बम्बुरी भाग	20.24
		बम्बुरी भाग	29.95
		बम्बुरी भाग	1.62
		बम्बुरी भाग	1.62
		ऊंचाडीह भाग	589.24
		देशाह भाग	512.75
		कोटाकण्डेला भाग	1862.83
		ऊंचाडीह भाग	1817.91
		कोटाकण्डेला भाग	168.27
		कोटाकण्डेला भाग	0.90
		लोरी भाग	899.65
		लोरी भाग	232.30
		लोरी भाग	8.09
		देवरा भाग	33.18
		खण्डेहा भाग	12.95
		खण्डेहा भाग	661.66
		लपांव	42.09
		खपटिहा भाग	39.05

क्र० सं०	रेज का नाम	खण्ड एवं कक्ष का नाम	क्षेत्रफल हे० म
		खपटिहा भाग	17.80
		बम्बुरी भाग	53.01
		देशाह भाग	26.10
		कोटाकण्डेला भाग (वन-भूमि हस्तान्तरण से प्राप्त)	63.27
		योग	9295.67
		चित्रकूट बफर क्षेत्र का योग	26613.78
		बफर क्षेत्र का महायोग (रानीपुर + चित्रकूट)	29905.12

कुल कोर एरिया	:	23031.00 हेक्टेयर
कुल बफर एरिया	:	29905.12 हेक्टेयर
कुल एरिया रानीपुर टाइगर रिजर्व	:	52936.12 हेक्टेयर

सीमाओं का विवरण

उत्तरी सीमा—टिकरिया वन खण्ड कक्ष संख्या-6, 1, 2, 3 की उत्तरी सीमा, भेड़ा वन खण्ड भाग -1, 3, 2 की उत्तरी सीमा, अमचुरनेरूखा वन खण्ड कक्ष संख्या-1 की पश्चिमी एवं उत्तरी सीमा, चूल्ही वन खण्ड कक्ष संख्या-18, 1, 2 की पश्चिमी सीमा, चन्द्रमारा वन खण्ड कक्ष संख्या-2 की पश्चिमी सीमा, बहिलपुरवा वन खण्ड कक्ष संख्या-2 की पश्चिमी सीमा, रूखमाखुर्द वन खण्ड कक्ष संख्या -1 की पश्चिमी सीमा, मटदर वन खण्ड कक्ष संख्या-13, 12, 11 की पश्चिमी व उत्तरी एवं पूर्वी सीमा, करका पड़री वन खण्ड कक्ष संख्या-3 की पूर्वी सीमा, चन्द्रामारा वन खण्ड कक्ष संख्या-1 की उत्तरी एवं पूर्वी सीमा, चूल्ही वन खण्ड कक्ष संख्या-3, 8, 9 की पूर्वी सीमा, सरहट वन खण्ड भाग-2 की पश्चिमी एवं पूर्वी सीमा, हनुयां वन खण्ड भाग-2 की उत्तरी सीमा, गढ़चपा वन खण्ड कक्ष संख्या-1, 7 की उत्तरी सीमा, देशाह वन खण्ड भाग-1 की उत्तरी सीमा, इटवां वन खण्ड भाग-6, 5, 4, 2, 1 की पश्चिमी, उत्तरी एवं पूर्वी सीमा, कोटाकण्डेला वन की उत्तरी सीमा, लौरी वन खण्ड भाग -1, 2, 3 की पश्चिमी, उत्तरी व पूर्वी सीमा, देवरा वन खण्ड भाग -1 की पश्चिमी, उत्तरी एवं पूर्वी सीमा, खण्डेहा वन खण्ड भाग -1 की उत्तरी सीमा, औन्नर वन खण्ड भाग -1 की उत्तरी सीमा, बम्बुरी वन खण्ड भाग -1, 2 की उत्तरी सीमा, खपटिहा वन खण्ड भाग -1 की उत्तरी सीमा, खड़गडाह वन खण्ड कक्ष संख्या-3 की उत्तरी सीमा, छिवलहा वन खण्ड भाग-1 की पश्चिमी सीमा, बम्बुरी वन खण्ड भाग-4 की उत्तरी सीमा।

पूर्वी सीमा—छिवलहा वन खण्ड भाग -1 की पूर्वी सीमा, खरगडाह वन खण्ड कक्ष संख्या-3 की पूर्वी सीमा, बम्बुरी वन खण्ड भाग-2 की पूर्वी सीमा, कटैयाडांडी वन खण्ड कक्ष संख्या-1 की पूर्वी एवं दक्षिणी सीमा, खण्डेहा वन खण्ड भाग-1 की दक्षिणी सीमा, लपांव वन खण्ड भाग-1 की पूर्वी व दक्षिणी एवं पश्चिमी सीमा, लौरी वन खण्ड भाग-2 की पूर्वी एवं दक्षिणी सीमा, कोटाकण्डेला वन खण्ड भाग-1 की पूर्वी सीमा, ऊँचाबीह वन खण्ड भाग-2 की पूर्वी सीमा, चन्द्रामारा वन खण्ड कक्ष संख्या -2 की पश्चिमी सीमा और मध्य प्रदेश राज्य की सीमा (जिला-रीवा)।

दक्षिणी सीमा— मध्य प्रदेश राज्य की सीमा (सतना एवं रीवा जिला)।

पश्चिमी सीमा—इटवा वन खण्ड (मारकुण्डी रेज) की पश्चिमी सीमा, कुसमी वन खण्ड की पश्चिमी सीमा बम्बुरी वन खण्ड की पश्चिमी सीमा, गुरसरांय वन खण्ड भाग-1 की पश्चिमी सीमा एवं मध्य प्रदेश राज्य की सीमा।

14/10/2022

अधिराशी अभियंता
Executive Engineer
अन्व. खंड, के.वे.लि.प.प्रा., भोपाल
Inv. Divin. KBLPA, BHOPAL

आज्ञा से,
मनोज सिंह,
अपर मुख्य सचिव।

IN pursuance of the provisions of clause (3) of Article 348 of the Constitution, the Hon'ble Governor is pleased to order the publication of the following English translation of Notification no. 589/LXXXI-4-2022-801-2018, dated October 19, 2022:

No. 589/LXXXI-4-2022-801-2018

Dated Lucknow, October 19, 2022

WHEREAS the State Government is of the opinion that the identified area, details of which are mentioned in the Schedule below, is of adequate ecological, faunal, floral, and geomorphological, natural or zoological significance, for the purpose of protecting, propagating or developing wild life or its environment;

AND, WHEREAS, 23031.00 Hectares of the said area has been notified as Ranipur Wildlife Sanctuary vide notification no. 4135/XIV-3-76-2-77, dated January 24, 1977;

AND, WHEREAS, the National Tiger Conservation Authority, Ministry of Environment, Forest and Climate Change, Government of India vide office memorandum F. no. 7-2/2016-NTCA, dated August 22, 2016 has given its recommendation for bringing the protected area in the landscape of Ranipur Wildlife Sanctuary, Uttar Pradesh under Project Tiger;

NOW, THEREFORE, in exercise of the powers conferred under section 38-V of the Wildlife (Protection) Act, 1972 (Act no. 53 of 1972), the Governor, with effect from the date of publication of this notification in the Gazette, is pleased to notify the area, described in the Schedule below, as a Tiger Reserve to be known as 'Ranipur Tiger Reserve' situated in the Chitrakoot District of Uttar Pradesh.

The Governor is further pleased to notify that out of the total 52936.120 Hectares area of the aforesaid Ranipur Tiger Reserve, 23031.00 Hectares of area details of which are mentioned in part (A) of the Schedule below (that was notified as the area of Ranipur Wildlife Sanctuary vide notification no. 4135/XIV-3-76-2-77, dated January 24, 1977) shall be the Core or Critical Tiger Habitat of Ranipur Tiger Reserve which shall be kept as inviolate for the purposes of tiger conservation without affecting the rights of the Scheduled Tribes and Forest Dwellers and the remaining area of 29905.12 Hectares details of which are mentioned in part (A) of the Schedule below shall be the Buffer or peripheral area, to the aforesaid core area, of the Ranipur Tiger Reserve.

SCHEDULE

- (1) Name of the Tiger Reserve : Ranipur Tiger Reserve
 (2) Name of the District : Chitrakoot
 (3) Description of Forest Area : As given below
 (A) Core Area-

Sl. No.	Name of Range	Name of the Block and Compartment	Area in Hectares
1	Manikpur-I	Karaunha, 01 to 04	275.60
		Kalyanpur, 01 to 06 and 08 upto 12	1001.23
		Kalyanpur, 07	76.08
		Katra vested forest, Kalyanpur part	808.90
		Karaunha	
		Mahuli, 01 to 04	373.13
		Nihi, 01 to 10	875.37
		Dhaurahra, Mamniya, 01 to 10	916.59
		Ailha Badhaiya Kubri part	82.15
		Dhaurahra part	27.11
		Dhaurahra part	108.46
		Dhaurahra Nihi part	1065.17
		Dhaurahra Padrimafi	151.36
		Dhaurahra Mahuli	104.82
		Devri Rujhaunva, 01 to 10, 23 part, 24, 25 part and 26 to 30	1703.28
		Devri Rujhaunva, 11 to 22, 23 part and 25 remaining part	1938.05
		Uldan, 01 to 04	352.07
		Marvariya part	1228.67
		Marvariya part	201.14
		Mahra Remaining part	429.39

14/10/2022
 आवेराश आगियला
 Executive Engineer
 अन्वे. खंड, वे. वे. लि. प. प्र., भोपाल
 inv. Divin. KRI PA, BHOPAL

Sl. No.	Name of Range	Name of the Block and Compartment	Area in Hectares
2	Markundi-1	Remaining part Ranipur Kalyangarh	144.48
		Mahra part	582.77
		Ranipur, 01 to 04 and 16	590.43
		Ranipur, 05 to 15	1051.36
		Total	14087.61
		Bambiha	585.59
		Doda, 03 to 08	627.26
		Doda, 01 to 02 and 09 to 13 and 30	747.46
		Doda, 14 to 29	1600.02
		Itwa	389.10
		Kulmar Parasin part	435.86
		Kulmar Parasin remaining part	583.91
		Kulmar Parasin	467.59
		Chauri, 04 to 20 and 22	2012.10
		Chauri, 01 to 03, 21 and 23 to 30	1494.50
Total	8943.39		
GRAND TOTAL OF CORE AREA			23031.00

(B) Buffer Area-

Sl.No.	Name of Range	Name of the Block and Compartment	Area in Hectares
1	Manikpur-1	Unchadeeh part	206.79
		Ailha Badhaiya part	583.00
		Ailha Badhaiya part	799.88
		Chureh Kaserua East	242.42
		Church Kaserua part	329.83
		Unchadeeh part	215.71
		Mau Gurdari East part	34.80
		Mau Gurdari West part	49.35
		Shekhapur Chitghati	31.16
		Jiganvah part	55.04
		Total	2547.98
2	Markundi-1	Chherihakhurd part	21.11
		Kihuniyan	248.53
		Kusumahi part	229.46
		Itwa	244.26
		Total	743.36
TOTAL OF RANIPUR BUFFER AREA			3291.34
3	Manikpur-2	Chulhi 1	93.08
		Chulhi 2	80.94
		Chulhi 3	82.15
		Chulhi 4	84.98
		Chulhi 5	71.23
		Chulhi 6	83.77
		Chulhi 7	81.75
		Chulhi 8	83.37
		Chulhi 9	118.17
		Chulhi 10	88.62
		Chulhi 11	79.72
		Chulhi 12	99.55
		Chulhi 13	120.19
		Chulhi 14	90.24
		Chulhi 15	68.39
		Chulhi 16	78.91
		Chulhi 17	74.86
		Chulhi 18	101.17
		Chulhi 19	91.86

14/10/2023
 अधिसूचारी अभियंता
 Executive Engineer
 अन्व. खड. के. प्र. नि. प्र. प्र., भोपाल
 Inv. Divin., KBLPA, BHOPAL

Sl.No.	Name of Range	Name of the Block and Compartment	Area in Hectares
		Chulhi 20	88.22
		Chulhi Chak	254.48
		Bairahna part	52.21
		Shahdol part	59.08
		Chureh Kaserva part	247.68
		Chulhi	235.54
		Jhari part	490.09
		Jhari part	59.90
		Bairahna part	53.16
		Barahmafi	171.59
		Nadvaniya	195.87
		Rampur (Kalyangarh)	211.66
		Kalyanpur part	39.87
		Shahdol part	118.58
		Umri part	148.12
		Jabardasta part	535.42
		Hela	7.28
		Gadchapa Kaserva part	261.84
		Gadchapa part	785.04
		Gadchapa part	426.16
		Sarhat part	239.99
		Chureh Kaserva part	242.42
		Sarhat part	50.60
		Total	6647.75
4	Markundi-2	Amchurneruva 1	231.07
		Amchurneruva 2	198.70
		Amchurneruva 3	136.38
		Amchurneruva 4	103.19
		Amchurneruva 5	120.60
		Amchurneruva 6	133.95
		Amchurneruva 7	116.55
		Amchurneruva 8	123.43
		Amchurneruva 9	133.95
		Amchurneruva 10	103.19
		Amchurneruva 11	127.88
		Amchurneruva 12	201.13
		Bhenda 1	118.57
		Bhenda 2	119.38
		Bhenda 3	114.12
		Gursarai 1	186.56
		Gursarai 2	181.31
		Tikariya 1	150.94
		Tikariya 2	150.54
		Tikariya 3	143.66
		Tikariya 4	125.11
		Tikariya 5	151.35
		Tikariya 6	149.73
		Tikariya 7	134.76
		Tikariya 8	154.18
		Bhenda part	160.26
		Bhenda part	77.39
		Amchur Neruva part	91.79
		Amchur Neruva part	77.82
		Amchur Neruva part (Chhenriha Khurd)	53.42
		Chhenriha Bujurg part	293.41

14/07/2022
 अधिसूची अभियंता
 Executive Engineer,
 अ.वे. खंड, को.वे. लि.प.प्रा., भोपाल
 Inv. Divin., KBLPA, BHOPAL

Sl.No.	Name of Range	Name of the Block and Compartment	Area in Hectares	
		Chhenriha Khurd part	27.11	
		Gursarai East	206.80	
		Tikariya Jamunihai part	356.14	
		Gursarai part	89.08	
		Gursarai part	2.43	
		Mangavan part	40.47	
		Jamunihai	260.63	
		Markundi	53.83	
		Karkachheriha 1	87.41	
		Karkachheriha 2	133.14	
		Karkachheriha 3	224.60	
		Karkachheriha 4	86.60	
		Karkachheriha 5	152.16	
		Chhiriha Kala	233.78	
		Tikariya Jamunihai part (Received through transfer of forest land)	13.15	
	Total	6331.65		
5	Karvi	Bahilpurwa	214.90	
		Chandramara	1123.04	
		Karka Padri part	195.47	
		Rukhama Khurd part	256.98	
		Rukhama Khurd part	105.37	
		Karka Padri part (South)	59.49	
		Bahipurwa	37.23	
		Karka Padri part (East)	149.46	
			Total	2141.94
		6	Raipura	Hanuvan part
Itwa part	645.09			
Garhchapa	1200.00			
Total	2196.77			
7	Bargarh	Aunjhar part	594.35	
		Aunjhar part	140.96	
		Bamburi part	878.99	
		Khargdah	105.72	
		Chhiulaha part	112.51	
		Chhiluha part	16.18	
		Kataiyadandi part	214.49	
		Kataiyadandi part	137.19	
		Bamburi part	0.81	
		Bamburi part	20.24	
		Bamburi part	29.95	
		Bamburi part	1.62	
		Bamburi part	1.62	
		Unchadeeh part	589.24	
		Deshah part	512.75	
		Kota Kandaila part	1862.83	
		Unchadeeh part	1817.91	
		Kota Kandaila part	168.27	
		Kota Kandaila part	0.90	
		Lauri part	899.65	
		Lauri part	232.30	
		Lauri part	8.09	
		Devra part	33.18	
Khandeha part	12.95			

14/10/2023
 अधिकारी अभियंता
 Executive Engineer
 अन्न, खंड, को.स.लि.प.प्रा., भोपाल
 Inv. Divin., KBLPA, BHOPAL

Sl.No.	Name of Range	Name of the Block and Compartment	Area in Hectares
		Khandeha part	661.66
		Lapaon	42.09
		Khaptiha part	39.05
		Khaptiha part	17.80
		Bamburi part	53.01
		Deshah part	26.10
		Kota Kandaila part (Received through transfer of forest land)	63.27
		Total	9295.67
		Total of Chitrakoot Buffer Area	26613.78
		GRAND TOTAL OF BUFFER AREA (Ranipur + Chitrakoot)	29905.12

Total Core Area	:	23031.00 Hectares
Total Buffer Area	:	29905.12 Hectares
Total Area of Ranipur Tiger Reserve	:	52936.12 Hectares

Detail of Boundaries :

North boundary :- Northern boundary of Tikariya forest block Compartment number-6,1,2,3, Northern boundary of Bhenda forest block part-1,3,2, Western and Northern boundary of Amchurnerua forest block Compartment number-1, Western boundary of Chulhi forest block Compartment number-18,1,2, Western boundary of Chandramara forest block Compartment number-2, Western boundary of Bahilpurva forest block Compartment number-2, Western boundary of Rukamakhurd forest block Compartment number-1, Western and North-East boundary of Matadar forest block Compartment number-13,12,11, Eastern boundary of Karaka Padari forest block Compartment number-3, Northern and Eastern boundary of Chandramara forest block Compartment number-1, Eastern boundary of Chulhi forest block Compartment number-3,8,9, Western and Eastern boundary of Sarhat forest block part-2, Northern boundary of Hamuvan forest block part-2, Northern boundary of Garhchapa forest block Compartment number-1,7, Northern boundary of Deshah forest block part-1, Western, Northern and Eastern boundary of Itwan forest block part-6,5,4,2,1, Northern boundary of Kotakandaila forest block, Western, Northern and Eastern boundary of Lauri forest block part-1,2,3, Western, Northern and Eastern boundary of Devara forest block part-1, Northern boundary of Khandeha forest block part-1, Northern boundary of Onjhar forest block part-1, Northern boundary of Bamburi forest block part-1,2, Northern boundary of Khapathi forest block part-1, Northern boundary of Khadagdah forest block Compartment number-3, Western boundary of Chhivlaha forest block part-1, Northern boundary of Bamburi forest block part-4.

Eastern boundary :- Eastern boundary of Chhivlaha forest block part-1, Eastern boundary of Kharagdah forest block Compartment number-3, Eastern boundary of Bamburi forest block part-2, Eastern and Southern boundary of Kataiyadandi forest block Compartment number-1, Southern boundary of Khandela forest block part-1, Eastern, Southern and Western boundary of Lapanv forest block part-1, Eastern and Southern boundary of Lauri forest block part-2, Eastern boundary of Kota Kandaila forest block part-1, Eastern boundary of Onchadeenh forest block part-2, Western boundary of Chandamara forest block Compartment number-2 and border of Madhya Pradesh (District Reewa).

Southern boundary :- Border of Madhya Pradesh (Satna and Reewa districts)

Western boundary :- Western boundary of Intwan forest block (Markundi range), Western boundary of Kusami forest block, Western boundary of Bambecha forest block, Western boundary of Gurasarain forest block part-1 and border of Madhya Pradesh.

By order.

MANOJ SINGH,

Apar Mukhya Sachiv.

पी०एस०यू०पी०-ए०पी० 699 राजपत्र-2022-(1091)-599 प्रतियां-(कम्प्यूटर/टी०/ऑफसेट)।


पी०एस०यू०पी०-ए०पी० 1 सा० पर्यावरण, वन एवं जलवायु परिवर्तन-2022-(1092)-200 प्रतियां-(कम्प्यूटर/टी०/ऑफसेट)।

Annexure 14

Condition no-25 (MoEF&CC's letter no - F.No 8-49/2016- FC dated 25th May 2017)

"To prevent illegal occupation/encroachment of the forest land by the families to be displaced from the project site, the user agency shall ensure that each family being displaced from the project site actually acquires and settles on non-forest land. Apart from taking other measures to achieve the said objective, as a measure to discourage the project affected families from encroachment on the forest land, payment of annuity for a period of at-least five years at the rate of the minimum wage payable to the unskilled person for 200 person-days per annum to each adult member of the project affected families, on receipt of a certificate signed by a forest officer not below the rank of a Range Officer having jurisdiction over the area where such person has settled after displacement from the project site, should be incorporated in the R & R plan. Payment of the said annuity should be an additionally and not in replacement of any of the benefits to be accrued to the project affected persons, as per the approved R&R Plan"

The Ken-Betwa Link Project Authority, Bhopal undertake to comply with the condition as mentioned above in the said MoEF&CC's letter dated 25th May 2017.



Executive Engineer
Ken-Betwa Link Project Authority
Bhopal
अविशारसो अभियता
Executive Engineer
अन्चे. खंड, के.वे.लि.प.प्रा., भोपाल
Inv. Divin., KBLPA, BHOPAL

Annexure-15

Condition no-26 (MoEF&CC's letter no - F.No 8-49/2016- FC dated 25th May 2017)

“The State Govt. shall ensure that the User agency shall track location of each displaced family and ensure that none of them encroach/ occupy forest land. In support of compliance to the said condition at least for five years from the date of taking possession of the forest land, the user agency shall submit an annual certificate to the Principal chief Conservator of Forests, Madhya Pradesh that none of the persons displaced from the project land has encroached/settled on the forest land during the year”

The Ken-Betwa Link Project Authority, Bhopal undertake to comply with the condition as mentioned above in the said MoEF&CC's letter dated 25th May 2017.


Executive Engineer
Ken-Betwa Link Project Authority
Bhopal
आध्यात्मिक अभियंता
Executive Engineer
अन्व. खंड, के.वे.लि.प.प्रा., भोपाल
Inv. Divin., KBLPA, BHOPAL

Annexure-16

Condition no-27 (MoEF&CC's letter no - F.No 8-49/2016- FC dated 25th May 2017)

“At the time of payment of the Net Present Value (NPV) at the then prevailing rate, the User agency shall furnish an undertaking to pay the additional amount of NPV, if so determined, as per the final decision of the Hon'ble Supreme court of India”

The Ken-Betwa Link Project Authority, Bhopal undertake to comply with the condition as mentioned above in the said MoEF&CC's letter dated 25th May 2017.

14/07/2023
**Executive Engineer
Ken-Betwa Link Project Authority
Bhopal**

अधिशारी अभियंता
Executive Engineer
अन्वे. खंड, के.बे.लि.प.प्रा., भोपाल
Inv. Divin., KBLPA, BHOPAL

No. J-12011/20/2013-IA-I
Government of India
Ministry of Environment, Forest & Climate Change
(IA-I Division)

Annexure 17

Indira Paryavaran Bhawan
3rd Floor, Vayu Wing
JorBagh Road
New Delhi-110 003

Dated: 25.8. 2017

To

The Chief Engineer

M/s. National Water Development Agency
Ministry of Water Resources, RD & GR
18-20, Community Centre, Saket
New Delhi -110 066

Subject: Ken-Betwa Link Project Phase-I in Panna & Chhatarpur District of Madhya Pradesh M/s Water Resources Department, Government of Madhya Pradesh and M/s. National Water Development Agency - Environmental Clearance (EC)-regarding.

Sir,

This is with reference to your letter No. NWDA/SE-II/152/22/2015/Vol-I/10409 dated 20.7.2015, 7.10.2015, 14.10.2015, 9.2.2016, 2.6.2016, 17.11.2016, 8.12.2016, 26.12.2016 and 30.6.2017 on the above mentioned subject.

2. The above referred proposal was appraised by the Expert Appraisal Committee (EAC) for River Valley and Hydro Electric Power Projects (RV&HEP) in its meetings held on 24-25th August, 2015; 26-27th October, 2015; 8-9th February, 2016; 2-3rd June, 2016 and 30th December, 2016. The comments and observations of EAC of this project may be seen in the Minutes of these Meetings which are available on the web-site of this Ministry.

3. The project envisages construction of 77 m high & 2,031 m long composite dam across Ken river near village Daudhan in Chhatarpur District of Madhya Pradesh to provide irrigation facility to 6.35 lakh ha area, drinking water facility and generation of 78 MW hydropower. Two (2) powerhouses, viz., (i) 2 units of 30 MW capacity each, and (ii) 3 units of 6 MW capacity each are proposed to be constructed. Two (2) tunnels of 1.9 km long upper level and 1.1 km long lower level tunnel and 221 km long Ken-Betwa link Canal Phase-I on the left bank of the river are proposed to be constructed. Total submergence area is 9,000 ha, out of which 5,258 ha is forestland (includes 4,141 ha in Panna Tiger Reserve). A total of 10 villages consisting of 1,585 families are likely to be affected by this project. Panna Tiger Reserve falls within the 10 km radius of the project. The total cost of the project is about Rs.9,393 Crores and it is likely to be completed in 9 years.

1

[Handwritten Signature]
14/07/2023
अध्यापिका अभियंता
Executive Engineer
अन्व. खंड, के.वे.लि.प.प्रा., भोपाल
Inv. Divin., KBLPA, BHOPAL

4. The Public Hearing for the project was conducted on 23.12.2014 at Government School Ground, Silone Village in Chhattarpur District and on 27.12.2014 at Forest Guest House, Hinnota Village in Panna District of Madhya Pradesh.

5. The Expert Appraisal Committee (EAC), after due consideration of the relevant documents submitted by the project proponent and clarifications furnished in response to its observations, have recommended for grant of Environmental Clearance for this project. Accordingly, the Ministry of Environment, Forest and Climate Change hereby accords necessary Environmental Clearance for the above project as per the provisions of Environmental Impact Assessment Notification, 2006 and its amendments thereof, subject to compliance of the following conditions:

Part A: Specific Conditions

- i. The proposed Catchment Area Treatment (CAT) Plan as proposed in EIA/EMP (May, 2015) for 8 years with biological and engineering measures shall be implemented in consultation with Madhya Pradesh Forest Department. The CAT proposed is 2413.67 Sq. km. Allocated amount of Rs. 272.58 crores for this purpose be fully utilized and not to be diverted for any other purpose.

Measures	I Year	II Year	III Year	IV Year	V Year	VI Year	VII Year	VIII Year	Total
Biological Measures									
Afforestation/ Reforestation (ha)	--	1249	1874	2498	2498	2498	1249	625	17490
Pasture Improvement (ha)	--	345	517	690	690	690	345	172	3448
Social forestry (ha)	--	225	338	450	450	450	225	113	2250
Engineering Measures									
Stone wall check dams (Nos)	32	61	61	61	20	20	20	15	292
Loose Boulder check dams (Nos)	46	88	88	88	29	29	29	21	419
Stone Contour Bunds (ha)	2395	4573	4573	4573	1524	1524	1524	1089	21776
Mini Percolation tanks (Nos)	1	2	2	1	--	--	--	--	6
Staggered Contour Trenches with plantation (ha)	994	1898	1898	1898	633	633	633	452	9036

- i. The R&R benefits for the land losing will have to comply with "The Right to fair Compensation and Transparency in Land Acquisition, Rehabilitation and Resettlement Act, 2013" which has come in force on 1.1.2014. Adequate publicity of the compensation package should be circulated in the affected villages. All R&R issues shall be completed before commissioning of the project.

- ii. A monitoring Committee for R&R shall be constituted which shall include representatives of project affected persons including representative from SC/ST category and a woman beneficiary.


[Handwritten signature]

[Handwritten signature]
14/07/2023

अध्यापिका लक्ष्मी
Executive Engineer
अन्वेष. रांड, कं. वं. लि. म. प्रा. भोपाल
av. Divin, KBLPA, BHOPAL

- iii. All commitment made during the public hearing should be fulfilled completely by the project proponent and record maintained.
- iv. The Command Area Development (CAD) plan as proposed in EIA/EMP report (May, 2015) shall be strictly implemented.
- v. The Water User Association's (WUAs)/ Co-operative shall be formed and involvement of the whole community for disciplined use of available water shall be ensured.
- vi. Conjunctive use of surface water shall be planned to check water logging as well as to increase productivity.
- vii. Consolidation and compaction of the generated muck should be carried out at the muck dumping sites. As proposed in the muck disposal plan, out of 12.3 Mm³ generated. Out of which, 7.38 Mm³ lakh m³ is to be utilized for construction purpose and remaining should be dumped in designated disposal sites. The muck disposal sites should be reclaimed/restored with vegetative cover once capacity is utilized and it should be strictly adhered to.
- viii. The proposed compensatory afforestation programme in 10,856 ha shall be developed in consultation with State Forest Department. An amount of Rs.3061 Crores have been allocated for this purpose. A part of the Panna Tiger Reserve is coming under submergence, proposed Biodiversity Conservation and Management Plan in consultation with State Forest Department shall be implemented in toto. Allocated amount of Rs. 27.47 Crores for this purpose should be fully used and not to divert for any other purpose.
- ix. The equipment likely to generate high noise levels during the construction period or otherwise shall meet the Ambient Noise level standards as notified under the Noise Pollution (Regulation and Control) Rules, 2000, as amended in 2010 under the Environment Protection Act (EPA), 1986.
- x. The On Farm Development (OFD) works shall be completed and WUAs (Water User Associations) shall be made functional before commencement of irrigation.
- xi. The Fishery Development and Management Plan shall be developed in consultation with the State Fishery Department. Under the fisheries management plan, stocking of fish seed in Daudhan & Rangwan reservoirs, upstream/downstream of the river should be implemented strictly. The proposed Mahsheer hatchery taken-up strictly. The allocated grant Rs.14.09 crores for this purpose shall be fully utilized and shall not be diverted for any other purposes.
- xii. Six monthly compliance reports shall be submitted to the Regional Office of the Ministry located at Bhopal without fail until completion of the project along with the monitoring data. It should also to be uploaded in the own website of the project as a part of information to the General Public.
- xiii. Periodical soil health shall be verified in command area during operation phase to ensure maintenance of soil fertility.




14/07/2023
अनुपमारा आभयता
Executive Engineer
अन्वे खंड, के.वै.लि.प.प्रा., भोपाल
Inv. Divin., KBLPA, BHOPAL

- xiv. Occurrence of stagnant pools/slow moving water channels during construction and operation of the project providing breeding source for vector mosquitoes and other parasites. The river should be properly channelized so that no small pools and puddles are allowed to be formed. Even after taking precaution, due to unforeseen situations, breeding of mosquito and resultant malaria or mosquito borne diseases can increase. If such a situation arises, it will be the responsibility of project proponent to take all steps i.e. residual insecticidal spray in all the project area and its surrounding 3 km area keeping the flight range of mosquitoes in consideration.
- xv. Any other clearance from other organization/department, if required, should be obtained as and when necessary.
- xvi. Solid waste generated especially plastic waste should not be disposed of as landfill material. It should be treated with scientific approach and recycled.
- xvii. As the submergence area is very large (about 9,000 ha), micro-climatic change conditions in the project area during construction/post-construction period to be brought-out/reported at regular intervals.
- xviii. Impact due to habitat change having effect like corridor and loss of migratory path for wildlife including birds and impact on the breeding ground of species should be recorded during pre-construction/post - construction stages.
- xix. Plans for greenbelt development and reservoir rim treatment plan have to be made in consultation with State Forest Department. Preference shall also be given to plant local indigenous species. If possible, transplantation of trees from the submergence area of the project be taken up and these may be re-planted in the affected area of the project as a part of LMP.
- xx. The Panna Tiger Reserve is facing acute shortage of water and due to creation of reservoir; the water regime will improve to a great extent. The extent of creation of pasture land due to receding of submergence, increase of herbivorous population, growth in vulture population as well as increase in Tiger population be recorded in the project area.
- xxi. While implementing the LMP for PTR, as and when the Land Management Plan, etc. are taken up in the affected areas of the Ken-Betwa Link Project Phase-I, status of implementation of the same shall be submitted to the Ministry and Regional Office, MoEF & CC, Bhopal for its monitoring on six monthly basis.
- xxii. All conditions stipulated in the NBWL Clearance letter No. 6-109/2016-WL (39th Meeting) dated 21.9.2016 should be strictly adhered-to including the resultant reservoir area shall be retained as core area with minimum activities for management purpose under close consultation with Tiger Reserve Management.
- xxiii. Six monthly compliance reports shall be submitted to Regional Office, MoEF& CC, Bhopal without fail until completion of the modernization works.




 14/07/2023


अधिसूचना अभियंता
Executive Engineer

अन्व. खंड, के.बे. लि. प्र. प्र., भोपाल
Inv. Divin., KBLPA, BHOPAL

Part B: General Conditions

- i. Adequate arrangements for providing free fuel like LPG/kerosene shall be made at the project cost for the labourforce engaged during the construction work so that indiscriminate felling of trees is prevented that is located adjacent to the proposed project site
 - ii. Medical facilities as well as recreational facilities shall also be provided to the labourers at the construction sites. First aid facility at the project site shall also be provided with proper signage.
 - iii. The labourers to be engaged for construction works shall be thoroughly examined by health personnel and adequately treated before issuing them work permit to avoid contraction of any disease to the local people.
 - iv. Water sprinkling arrangements shall be made to control the fugitive dust and fugitive dust, ambient air quality ect. be monitored during the period of construction according to the CPCB guidelines to meet the NAAQ standards.
 - v. Potable drinking water and proper sanitary facilities shall be provided for the labour force. Any solid water generated at the colony of the labour force shall be collected and suitably disposed of.
 - vi. Restoration of construction area including muck dumping sites of excavated materials shall be ensured by leveling, filling up of borrow pits, landscaping, etc. The area should be properly treated with suitable plant species preferable local indigenous species for better survival of plants and also to enrich the local habitat.
 - vii. Environmental parameters shall be monitored and "six monthly monitoring reports" shall be submitted to the Regional office of the Ministry located at Bhopal as per guidelines.
6. The Project Proponent shall provide full cooperation and all required documents / data to the Officer (s) of the Regional Office of the Ministry located at Bhopal who would be monitoring the implementation of environmental safeguards.
7. The responsibility of implementation of environmental safeguards and carrying out environmental monitoring rests fully with the Water Resources Department, Government of Madhya Pradesh and M/s. NWDA.
8. Besides the above stated conditions, the Project Proponent shall also implement all environmental safeguards, as proposed in the EIA/EMP report and other reports from time to time. The Regional Office, MoEF & CC, Bhopal shall monitor implementation of EMP at regular intervals.
9. The Environmental Management Plan (EMP) shall be strictly adhered to. The total cost of implementation of mitigation measures as per EMP is Rs 5073 crores. In case of revision of the project cost or due to price level change, the cost of EMP shall also be updated proportionately.




14/07/2023
अन्वेषक अभियंता
Executive Engineer
अन्वेषक, को.वे.वि.प.प्रा., भोपाल
Inv. Divin., KBLPA, BHOPAL

10. In case of change in the scope of the project, the same shall be intimated to the Ministry and fresh approval, if required, shall be taken from the Ministry accordingly.

11. The Ministry reserves the right to add additional safeguard measures subsequently, if found necessary and to take action including revoking of the clearance under the provisions of the Environment (Protection) Act, 1986, to ensure effective implementation of the suggested safeguard measures in a time-bound and satisfactory manner.

12. The project proponent should advertise at least in two local newspapers widely circulated in the region around the project, one of which shall be in vernacular language of the locality concerned informing that the project has been accorded environmental clearance and copies of clearance letters are available with the State Pollution Control Board / Committee and may also be seen at the Website of the Ministry of Environment, Forest & Climate Change at <http://www.moef.nic.in>.

13. A copy of the clearance letter shall be marked to concerned Panchayat/ZillaParishad/Municipal Corporation, Urban local body and local NGO, if any, from whom any suggestion/representations were received while processing the proposal. The clearance letter shall also be put in the website by the project proponent. Compliance to the condition shall be ensured by the project and intimated to the state accordingly.

14. State Pollution Control Board / Committee shall display a copy of the clearance letter at the Regional Office, District Industries Centre and Collector's / Tehsildar's Office for 30 days.

15. This clearance letter is valid for a period of 10 years from the date of issue of this letter for commissioning of the project.

16. After 5 years of the commissioning of the Project, a study shall be undertaken regarding impact of the project on the environment and downstream ecology. The study shall be undertaken by an independent agency, decided in consultation with the Ministry.

17. The project proponent shall also submit six monthly reports on the status of compliance of stipulated EC conditions including the results of monthly monitored data (both in hard copies as well as by email) to the Regional Office of MoEF & CC, Bhopal.

18. Any appeal against this environmental clearance shall lie solely with the National Green Tribunal, if preferred, within a period of 30 days from the date of issue, as prescribed under Section-16 of the National Green Tribunal Act, 2010.

[Handwritten signature]
14/07/2023

अधिसारी अभियंता
Executive Engineer
अन्वे, खंड, के.वे.लि.प.प्रा., भोपाल
Inv. Divin., KBLPA, BHOPAL

Yours faithfully,


[Handwritten signature]
(Dr. S. Kerketta)
Director

Annexure-18

Condition no-30 (MoEF&CC's letter no - F.No 8-49/2016- FC dated 25th May 2017)

"No labour camp shall be established on the forest land"

The Ken-Betwa Link Project Authority, Bhopal undertake to comply with the condition as mentioned above in the said MoEF&CC's letter dated 25th May 2017.


Executive Engineer
Ken-Betwa Link Project Authority
Bhopal
अधिशारी अभियंता
Executive Engineer
अन्वे. खंड, के.बे.लि.प.प्रा., भोपाल
Inv. Divin., KBLPA, BHOPAL

Annexure 19

Condition no-31 (MoEF&CC's letter no - F.No 8-49/2016- FC dated 25th May 2017)

“The user agency shall provide fuels preferably alternate fuels to the labourers and the staff working at the site so as to avoid any damage and pressure on the nearby forest areas”

The Ken-Betwa Link Project Authority, Bhopal undertake to comply with the condition as mentioned above in the said MoEF&CC's letter dated 25th May 2017.


Executive Engineer
Ken-Betwa Link Project Authority
Bhopal
अधिशारी अभियंता
Executive Engineer
अन्वे. खंड, के.बे.लि.प.प्रा., भोपाल
Inv. Divin., KBLPA, BHOPAL

Annexure-20

Condition **no-32** (MoEF&CC's letter **no - F.No 8-49/2016- FC** dated **25th May 2017**)

"The boundary of the diverted forest land shall be demarcated on ground at the project cost, by erecting four feet high reinforced cement concrete pillars, each inscribed with its serial number, forward and back bearing, distance from pillar to pillar and GPS co-ordinates"

The Ken-Betwa Link Project Authority, Bhopal undertake to comply with the condition as mentioned above in the said MoEF&CC's letter dated 25th May 2017.


Executive Engineer
Ken-Betwa Link Project Authority
Bhopal

आधशरसो आभयता
Executive Engineer
अन्वे. खंड, के.बे.लि.प.प्रा., भोपाल
Inv. Divin., KBLPA, BHOPAL

Annexure-21

Condition no-33 (MoEF&CC's letter no - F.No 8-49/2016- FC dated 25th May 2017)

"The layout plan of the proposal shall not be changed without the prior approval of the Central Government"

The Ken-Betwa Link Project Authority, Bhopal undertake to comply with the condition as mentioned above in the said MoEF&CC's letter dated 25th May 2017.

14/07/2023
Executive Engineer
Ken-Betwa Link Project Authority
Bhopal


अधशासक अभयता
Executive Engineer
अन्वे. खंड, के.बे.लि.प.प्रा., भोपाल
Inv. Divin., KBLPA, BHOPAL

Annexure-22

Condition no-34 (MoEF&CC's letter no - F.No 8-49/2016 -FC dated 25th May 2017)

"The forest land shall not be used for any purpose other than that specified in the proposal"

The Ken-Betwa Link Project Authority, Bhopal undertake to comply with the condition as mentioned above in the said MoEF&CC's letter dated 25th May 2017.


Executive Engineer
Ken-Betwa Link Project Authority
Bhopal
अधिशारी अभियंता
Executive Engineer
अन्वे. खंड, के.बे.लि.प.प्रा., भोपाल
Inv. Divin., KBLPA, BHOPAL

Annexure-23

Condition no-35 (MoEF&CC's letter no - F.No 8-49/2016- FC dated 25th May 2017)

"The forest land proposed to be diverted shall under no circumstances be transferred to any other agency, department or person without prior approval of the Central Government"

The Ken-Betwa Link Project Authority, Bhopal undertake to comply with the condition as mentioned above in the said MoEF&CC's letter dated 25th May 2017.

14/07/2023
Executive Engineer
Ken-Betwa Link Project Authority
Bhopal

अधेशारी अभयता
Executive Engineer
अन्वे. खंड, के.बे.लि.प.प्रा., भोपाल
Inv. Divin., KBLPA, BHOPAL

Annexure-24

Condition no-36 (MoEF&CC's letter no - F.No 8-49/2016- FC dated 25th May 2017)

“The water shall be provided from the reservoir to the Forest Department for raising and maintenance of plantations and nurseries around the site whenever required, free of charge. The quantity and time of supply of water shall be as decided by the forest Department”

The Ken-Betwa Link Project Authority, Bhopal undertake to comply with the condition as mentioned above in the said MoEF&CC's letter dated 25th May 2017.

14/07/2023
Executive Engineer
Ken-Betwa Link Project Authority
Bhopal

अधिकांक अणयक
Executive Engineer
अन्वे. खंड, के.वे.लि.प.प्रा., भोपाल
Inv. Divin., KBLPA, BHOPAL

Annexure-25

Condition no-37 (MoEF&CC's letter no - F.No 8-49/2016- FC dated 25th May 2017)

"No damage to the flora and fauna of the adjoining area shall be caused"

The Ken-Betwa Link Project Authority, Bhopal undertake to comply with the condition as mentioned above in the said MoEF&CC's letter dated 25th May 2017.

14/07/2023
**Executive Engineer
Ken-Betwa Link Project Authority
Bhopal**

अधिशारसी अंभयता
Executive Engineer
अन्वे. खंड, के.बे.लि.प.प्रा., भोपाल
Inv. Divin., KBLPA, BHOPAL

Annexure-26

Condition no-38 (MoEF&CC's letter no - F.No 8-49/2016 -FC dated 25th May 2017)

"Felling of trees on the forest land being diverted shall be reduced to the bare minimum and the trees shall be felled under strict supervision of the State Forest Department"

The Ken-Betwa Link Project Authority, Bhopal undertake to comply with the condition as mentioned above in the said MoEF&CC's letter dated 25th May 2017.

14/07/2023
Executive Engineer
Ken-Betwa Link Project Authority
Bhopal
अधेशारी अभियंता
Executive Engineer
अन्व. खंड, के.वे.लि.प.प्रा., भोपाल
Inv. Divin., KBLPA, BHOPAL

Annexure-27

Condition no-39 (MoEF&CC's letter no - F.No 8-49/2016- FC dated 25th May 2017)

"The user agency shall undertake a forestation along the periphery of the reservoir and canals (as applicable)"

The Ken-Betwa Link Project Authority, Bhopal undertake to comply with the condition as mentioned above in the said MoEF&CC's letter dated 25th May 2017.


14/07/2023
Executive Engineer
Ken-Betwa Link Project Authority
Bhopal
अधिशारता अभियंता
Executive Engineer
अन्वे. खंड, के.बे.लि.प.प्रा., भोपाल
Inv. Divin., KBLPA, BHOPAL

Annexure-28

Condition no-40(MoEF&CC's letter no - F.No 8-49/2016- FC dated 25th May 2017)

"The user agency shall carry out muck disposal at pre-designated sites in such a manner so as to avoid its rolling down"

The Ken-Betwa Link Project Authority, Bhopal undertake to comply with the condition as mentioned above in the said MoEF&CC's letter dated 25th May 2017.

14/07/2023
**Executive Engineer
Ken-Betwa Link Project Authority
Bhopal**


**आधेशासि आभयता
Executive Engineer
अन्वे. खंड, के.बे.लि.प.प्रा., भोपाल
Inv. Divin., KBLPA, BHOPAL**

Annexure-29

Condition no-41(MoEF&CC's letter no - F.No 8-49/2016-FC dated 25th May 2017)

"The dumping area for muck disposal shall be stabilized and reclaimed by planting suitable species by the user agency at the cost of project under the supervision of State Forest Department. Retaining walls and terracing shall be carried out to hold the dumping material in place. Stabilization and reclamation of such dumping sites shall be completed before handing over the same to the State Forest Department in a time bound manner as per plan"

The Ken-Betwa Link Project Authority, Bhopal undertake to comply with the condition as mentioned above in the said MoEF&CC's letter dated 25th May 2017.


Executive Engineer
Ken-Betwa Link Project Authority
Bhopal भारी अभयता
Executive Engineer
अन्वे. खंड, के.बे.लि.प.प्रा., भोपाल
Inv. Divin., KBLPA, BHOPAL

Annexure-30

Condition no-42(MoEF&CC's letter no - F.No 8-49/2016- FC dated 25th May 2017)

"The State Government and the user agency shall ensure that the trees available between full reservoir level (FRL) and FRL-4 meters are not felled"

The Ken-Betwa Link Project Authority, Bhopal undertake to comply with the condition as mentioned above in the said MoEF&CC's letter dated 25th May 2017.


14/07/2022
Executive Engineer
Ken-Betwa Link Project Authority
Bhopal
अधेशारी अभियंता
Executive Engineer
अन्व. खंड, के.बे.लि.प.प्रा., भोपाल
Inv. Divin., KBLPA, BHOPAL

FORM-II

(for projects other than linear projects)

NO. 3854

Government of Madhya Pradesh
Office of the District Collector Chhatarpur

Dated- 25/8/15

TO WHOM SOEVER IT MAY CONCERN

In compliance of the Ministry of Environment and forests (MoEF), Government of India's letter No.11-9/95-FC(pt) 3rd August 2009-wherein the MoEF issued guidelines on submission of evidences for having initiated and completed the process of settlement of rights under the Scheduled Tribes and other Traditional forest Dwellers(Recognition of forest rights) Act 2006 (' FRA', for short) on the forest land proposed to be diverted for non forest propose. It is certified that 4279 ha forest land proposed to be diverted in favour of National Water Development Agency (name of user agency) for Daudhan Major Dam under Ken -Betwa Link Project phase-I (purpose for diversion of forest land) in Chhatarpur district falls within jurisdiction of 10 villages in Bijawar tehsil. It is further certified that:

(a) The complete process for identification and settlement of rights under the FRA has been carried out for the entire 4279 hectares of forest land proposed for diversion. A copy of records of all consultation and meeting of the Forests Rights Committee (s) and the District Level Committee are enclosed as annexure 01 to 12 annexure.

(b) The proposal for such diversion (with full details of the project and its implications in vernacular /local language) have been placed before each concerned Gram Sabha of forest Dwellers who are eligible under the FRA.

(c)The each of concerned Gram Sabha (s) , has certified that all formalities /processes under the FRA have been carried out , and that they have given their consent to the proposed diversion and the compensation and ameliorative measures , if any, having understood, the purpose and details of propose diversion. A copy of certificate issued by the sabha of 3 Villages (s) (village Mainari included in Sukhwaha Gram sabha) is enclosed as annexure 01 to 03

(d)The discussion and decisions on such proposals had taken place only when there was a quorum of minimum 50% of the members of Gram Sabha present.

(e)The diversion of forest land for facilities managed by the Government as required under Section 3(2) of the FRA have been completed and the Gran Sabha have given their consent to it;

(f)The right of Primitive Tribals Groups and Pre-Agricultural Communities , where applicable have been specially safeguarded as per section 3(1)(e) the FRA.

Enc: As above

Fatend

25/08/15
बिजवाड़ (ब.ब.)
Distt. Chhatarpur

D. K. Mishra
District Organizer
Tribal Welfare Department
Chhatarpur (M.P.)

File
14/07/23

बैठक दिनांक 25/08/2015

बैठक दिनांक कलेक्टर कार्यालय में 25/08/15 को 2:30 बजे किया गया जिसकी अध्यक्षता कलेक्टर महोदय ने समस्त सामंतीय सहायकों की उपस्थिति में की गिन प्रस्ताव समिति को समक्ष विचारण हेतु रखा गया।

1. प्रस्ताव क्रमांक 1- राष्ट्रीय जल विकास अभिकरण जल संधारण नदी विकास एवं गंगा संरक्षण मंत्रालय भारत सरकार की ओर से दोन बेराबा लिक परिवोजना के अन्तर्गत सीमान बांध गृहद परिवोजना का कार्य प्रस्तावित है। यह भूमि संश्लेषित वन क्षेत्र 4279 हे० छतरपुर डिवीजन में की खूब क्षेत्र में आने से व्यपवर्तन प्रमाण पत्र जारी करने हेतु गिनानुसार ग्राम वनाधिकार समिति एवं ग्राम समितियों को माध्यम से उपखंड स्तरीय समिति किआवर से प्राप्त हुआ है।

1. वनरक्षणी कम्पाटमेंट क्रमांक - 486, 487, 499, 500, 482, 483, 479, 501, 502, 505, 503, 485, 404, 484.
2. वनरक्षणी कम्पाटमेंट क्रमांक - 544, 542, 541, 539.
3. पलकोडी कम्पाटमेंट क्रमांक - 536, 537, 538.
4. मनाही-सुधगंगा कम्पाटमेंट क्रमांक - 508, 509, 510, 525.
5. पुरसी कम्पाटमेंट क्रमांक - 430, 431, 437, 438, 439, 440, 441, 442.
6. नीरखुआ कम्पाटमेंट क्रमांक - 511, 512, 523, 524, 508, 507, 508.
7. तथुवा कम्पाटमेंट क्रमांक - 439.
8. राखुरा कम्पाटमेंट क्रमांक - 416, 443, 517, 518, 519.
9. सुर्ग कम्पाटमेंट क्रमांक - 432.

उक्त ग्रामों के कम्पाटमेंटों में से कुल 4279 हेक्टर वन भूमि के व्यपवर्तन प्रस्ताव जिला स्तरीय समिति को प्राप्त हुए हैं जिनमें अपर्युक्तित जन जाति 12 अन्य परम्परागत वन निवासीयों के व्यक्तिगत एवं सामुदायिक दाल प्राप्त नहीं हुए अतः उक्त 10 ग्रामों की वनाधिकार समिति एवं ग्राम समितियों ने प्रस्ताव सर्व समिति से 50 प्रतिशत इशोरिफिके के साथ पारित कर भेजा जो उपखंड स्तरीय समिति द्वारा पारित कर प्रस्ताव जिला स्तरीय समिति को प्राप्त हुआ।

उपखंड स्तरीय समिति के प्रस्ताव को निर्णय हेतु इस बैठक में रखा गया ग्राम वनाधिकार समिति एवं ग्राम समितियों एवं उपखंड स्तरीय समिति के निर्णय से सहमत होते हुए समस्त अभिलेखीय दस्तावेजों के अन्तर्गत उपरान्त प्रस्ताव पर विचार कर सर्वसम्मति से पारित कर व्यपवर्तन प्रमाण पत्र जारी करने का निर्णय लिया गया।

(Handwritten Signature)
 मनारखक/रादरस्य
 सभान्य वन मण्डल
 छतरपुर म०म०

हरिनाई
 सदस्य
 जिला स्तरीय वन अधिकार समिति
 जिला छतरपुर म०म०

(Handwritten Signature)
 जिला सचिव/सुपरि
 आदिम जाति कल्याण
 छतरपुर म०म०

काला वती
 सदस्य
 जिला स्तरीय वन अधिकार समिति
 जिला छतरपुर म०म०

(Handwritten Signature)
 कलेक्टर/अध्यक्ष
 जिला छतरपुर म०म०

25/8/15
 सदस्य
 जिला स्तरीय वन अधिकार समिति
 जिला छतरपुर म०म०

(Handwritten Date)
 14/10/2023

FORM-II
(For Projects Other than Linear Projects)
Government of m.p.
Office of the District Collector Panna

No

Date-

TO WHOSOEVER IT MAY CONCERN

In compliance of the ministry of environment and forests (MOEF) Government of India's letter No. 11-9/98-FC (pt.) dated 3rd august 2009 wherein the MOEF issued guidelines on submission of evidences for having initiated and completed the process of settlement of rights under the scheduled Tribes and Other Traditional Forest Dwellers (Recognition of Forest Rights) Act. 2006 ('FRA' for short) on the forest land proposed to be diverted for non-forest purposes, it is certified that compartment no. P-484, P-485, P-486 P-1276, P-1277, P-478, P-1279, P-1287 and total area 979.00 hectares of forest land proposed to be diverted in favour of Ken betwa link project Ministry of water Resources, River Development and ganga Rejuvenation, govt. of india falls within jurisdiction of Badgadi, Bilahta, Koni, majholi, jhalar, khamri village Tahsil panna and gunour District panna (s) in Panna, gunour tahsil. state m.p.

it is further certified that :

- (a) the complete process for identification and settlement of rights under the FRA has been carried out for the entire 979.00 hectares of forest land proposed for diversion. A copy of records of all consultation and meetings of the forest rights committee(s), gram sabha (s), sub-division level committee (s) and the district level committee are enclosed as annexure-02.
- (b) the proposal for sub diversion (with full details of the project and its implications, in vernacular/ local language) have been placed before each concerned gram sabha of forest-dwellers, who are eligible under the FRA,
- (c) the each of concerned gram sabha(s), has certified that all formalities/ processes under the FRA have been carried out, and that they have given their consent to the proposed diversion and the compensation and ameliorative measures, if any, having understood the purpose and details of proposed diversion A copy of certificate issued by the gram sabha of Badgadi, Bilahta, Koni, majholi, jhalar, khamri villages (s) is enclosed as annexure-02.
- (d) the discussion and decisions on such proposals had taken place only when there was a quorum of minimum 50 % of the members of gram sabha present;
- (e) the diversion of forest land for facilities managed by the government as required under section 3 (2) of the FRA have been completed and the gram sabha s have given their consent to it;
- (f) the rights of primitive tribal groups and Pre-Agricultural communities, where applicable have been specifically safeguarded as per section 3(1) (e) of the FRA.

[Signature]
 9.11.15
 Collector
 Distt.Panna M.P.

[Handwritten]
 14/07/2023

कार्यालय अनुविभागीय अधिकारी राजस्व एवं अध्यक्ष उपखण्ड स्तरीय
वनाधिकार समिति पन्ना
संबंधित अनुभाग के अध्यक्ष द्वारा जारी किया जाने वाला प्रमाण पत्र

1- प्रमाणित किया जाता है कि जिला पन्ना के ग्राम कटहरी बिलहटा, मझौली एवं कोनी से 5 कि. मी. की दूरी पर वन क्षेत्र के कक्ष क्रमांक RF 484, 485, 486 एवं RF 478 पन्ना जिले के अंतर्गत कुल रकबा 979 हेक्टेयर जिसमें से उपखंड पन्ना के अंतर्गत 465.27 हेक्टेयर रकबा जो बांध परियोजना के लिये व्यपवर्तन हेतु प्रस्तावित है, में अनुसूचित जनजाति और अन्य परंपरागत वन निवासी (वन अधिकारों की मान्यता) अधिनियम 2006 के अंतर्गत व्यपवर्तन एवं अधिकारों के व्यवस्थापन की सम्पूर्ण प्रक्रिया पूर्ण की जा चुकी है।

अभिलेखों के आधार पर यह पाया गया दौघन बांध परियोजना में व्यपवर्तन हेतु प्रस्तावित कुल रकबा 465.27 हेक्टेयर वन भूमि पर उसके चारों ओर निवासरत किसी व्यक्ति या समुदाय का कोई भी दावा अनुसूचित जनजाति और अन्य परंपरागत वन निवासी (वन अधिकारों की मान्यता) अधिनियम 2006 के अंतर्गत लंबित अथवा अनिर्गित नहीं है।

2- यह भी प्रमाणित किया जाता है कि वन भूमि व्यपवर्तन का उपरोक्त प्रस्ताव अनुसूचित जनजाति और अन्य परंपरागत वन निवासी (वन अधिकारों की मान्यता) अधिनियम 2006 के अंतर्गत पात्र वन निवासियों की ग्राम सभा के सम्मन रखा जा चुका है। प्रस्ताव का विस्तृत विवरण तथा उसके प्रभावों की व्याख्या उन्हें स्थानीय भाषा में की जा चुकी है। अथवा यह कि व्यपवर्तन हेतु आवेदित क्षेत्र पर किसी व्यक्ति या समुदाय का कोई दावा नहीं होने के कारण यह बिन्दु लागू नहीं है। (जो लागू नहीं हो उसे काट दे) साथ ही अनुभाग पन्ना के अंतर्गत सम्पूर्ण आवेदित वन क्षेत्र 465.27 हेक्टेयर में किसी रहवासी या राजस्व ग्राम की सीमा नहीं है। (यदि लागू हो तो)

3- प्रमाणित किया जाता है कि उपरोक्त प्रस्ताव पर चर्चा एवं निर्णय केवल तभी लिया गया जब उपखण्ड स्तरीय समिति के उपस्थित सदस्यों का न्यूनतम 50 प्रतिशत कोरम पूर्ण था। (यदि कडिका 2 के प्रकाश में लागू हो)

4- यह भी प्रमाणित किया जाता है कि अनुसूचित जनजाति और अन्य परंपरागत वन निवासी (वन अधिकारों की मान्यता) अधिनियम 2006 की धारा 3 (1) (ई) के अनुसार आदिम जनजाति समूहों और कृषि पूर्व समुदायों के अधिकारों को विशेष रूप से सुरक्षित किया गया है।

5- यह प्रमाणित किया जाता है कि शासन द्वारा प्रबंधित की जाने वाली सुविधाओं हेतु वन भूमि व्यपवर्तन की कार्यवाही (यदि कोई हो) अनुसूचित जनजाति और अन्य परंपरागत वन निवासी (वन अधिकारों की मान्यता) अधिनियम 2006 की धारा 3 (2) की आवश्यकता अनुसार पूरी की जा चुकी है तथा प्रभावित ग्राम सभाओं की इसमें सहमति है अथवा कार्यवाही प्रारंभ की जा चुकी है एवं पूर्ण की जावेगी (जो भी लागू हो)

सलगन:- उपखण्ड स्तरीय वनाधिकार
समिति का प्रस्ताव

अनुविभागीय अधिकारी राजस्व एवं
अध्यक्ष उपखण्ड स्तरीय वनाधिकार समिति
पन्ना, जिला-पन्ना, 491000

14/07/2023

27/07/2023

14/07/2023



Panna Tiger Reserve

Panna, Madhya Pradesh, (India)

PHONE NO. +917732-252115 (O) FAX. +917732-252120

E-mail: fdptr62@gmail.com Website: www.pannatigerreserve.in



क्रमांक/मा.चि./2015/ 3895

/पन्ना, दिनांक 07/8/2015

प्रति,

जिला संयोजक,
आदिम जाति एवं
अनु.जा.क.वि.पन्ना (म0प्र0)

विषय :- केन-बेतवा लिंक परियोजना के अंतर्गत वनभूमि व्यपवर्तन नवीन फार्म-1 एवं 11 से संबंधित अनुसूचि जनजाति और अन्य परम्परागत वन निवासी (वन अधिकारों की मान्यता) वन अधिनियम 2006 के तहत प्रमाण-पत्र जारी करने के संबंध में।

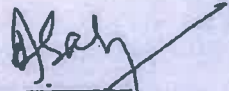
संदर्भ :- आपका पत्र क्रमांक/1268/वन/आ.जा.क./2015 दिनांक 01.08.2015

—00—

उपरोक्त विषयांकित संदर्भित पत्र द्वारा राष्ट्रीय जल विकास अभिकरण जल संसाधन केन वेतवा लिंक परियोजना के अंतर्गत वन भूमि व्यपवर्तन नवीन फार्म-1 एवं 11 से संबंधित अनुसूचि जनजाति और अन्य परम्परागत वन निवासी (वन अधिकारों की मान्यता) वन अधिनियम 2006 के तहत चाही गई (व्यक्तिगत एवं समुदायिक अधिकारों के वन भूमि) व्यपवर्तन के प्रकरणों की जानकारी निरंक है।

आवश्यक कार्यवाही हेतु सूचनार्थ प्रेषित है।

14/07/2023


उप संचालक
पन्ना टाइगर रिजर्व,
पन्ना (म.प्र.)

Annexure-I

FORM-I
(For Projects Other than Linear Projects)
Government of M.P.
Office of the District Collector Panna

No. 2759

Date- 10.11.15

TO WHOSOEVER IT MAY CONCERN

In compliance of the ministry of environment and forests (MOEF) Government of India's letter No. 11-9/98-FC (pt.) dated 3rd August 2009 wherein the MOEF issued guidelines on submission of evidences for having initiated and completed the process of settlement of rights under the scheduled Tribes and Other Traditional Forest Dwellers (Recognition of Forest Rights) Act, 2006 ('FRA' for short) on the forest land proposed to be diverted read with MOEF's letter dated 5th February 2013 wherein MOEF issued certain relaxation in respect of linear projects, it is certified that compartment no. P-484, P-485, P-486 P-1276, P-1277, P-478, P-1279, P-1287 and total area 979.00 hectares of forest land proposed to be diverted in favour of Ken Betwa Link Project Ministry of Water Resources, River Development and Ganga Rejuvenation, Govt. of India falls within jurisdiction of Badgadi, Bilahta, Koni, Majholi, Jhalari, Khamri village Tahsil Panna and Gunour District Panna (S) in Panna, Gunour Tahsils, State M.P.

It is further certified that :

- (a) the complete process for identification and settlement of rights under the FRA has been carried out for the entire 979.00 hectares of forest land proposed for diversion. A copy of records of all consultation and meetings of the forest rights committee(s), gram sabha (s), sub-division level committee (s) and the district level committee are enclosed as Annexure-02.
- (b) the diversion of forest land for facilities managed by the government as required under section 3 (2) of the FRA have been completed and the gram sabhas have given their consent to it.
- (c) the proposal does not involve recognized rights of primitive/tribal groups and pre-agricultural communities.


Collector
Distt. Panna M.P.

19/07/2023

कार्यालय अनुविभागीय अधिकारी (राजस्व) एवं अध्यक्ष उपखण्ड स्तरीय वनाधिकार समिति
गुनौर जिला पन्ना (म.प्र.)

क्रमांक/889 /मू-अर्जन/2015
प्रति.

गुनौर दिनांक : 24/9/15

कलेक्टर महोदय,
(आ.जा.क.शाखा)
जिला पन्ना (म.प्र.)

विषय :- राष्ट्रीय जल विकास अभिकरण जल संसाधन नदी विकास एवं गंगा संरक्षण मंत्रालय भारत सरकार अंतर्गत दीघन बांध बृहद परियोजना हेतु ग्राम खमरी ग्राम पंचायत रामपुर के दूब क्षेत्र में प्रभावित लगभग 513.73 हे० वन भूमि व्यपवर्तन हेतु एफ.आर.ए. प्रमाण पत्र प्रदाय करने के संबंध में।

24/9/15
20/10

विषयान्तर्गत राष्ट्रीय जल विकास अभिकरण जल संसाधन नदी विकास एवं गंगा संरक्षण मंत्रालय भारत सरकार की केन-बेतवा लिंक परियोजना अंतर्गत दीघन बांध बृहद परियोजना हेतु ग्राम खमरी ग्राम पंचायत रामपुर की वन भूमि संरक्षित वन क्षेत्र पन्ना जिले के अंतर्गत कुल 979 हे० रकबा में से उपखण्ड गुनौर के अंतर्गत 513.73 हे० रकबा दूब क्षेत्र में आ रहा है। ग्राम वनाधिकार समिति एवं ग्राम सभा के माध्यम से प्रस्ताव उपखण्ड स्तरीय वन अधिकार समिति गुनौर को प्राप्त हुआ है। जिसमें अनुसूचित जनजाति एवं अन्य परंपरागत वन निवासियों के व्यक्तिगत एवं सामुदायिक दावे प्राप्त नहीं हुए हैं। ग्राम की वनाधिकार समिति एवं ग्राम सभा में सर्व सम्मति से प्रस्ताव पारित किया गया है। दिनांक 17.08.2015 को ग्राम स्तरीय वनाधिकार समिति द्वारा सर्व सम्मति से पारित इस प्रस्ताव में एफ.आर.ए. प्रमाण पत्र जारी किये जाने की सहमति दी गई है। प्रस्ताव की प्रति व ग्राम सभा की सहमति संलग्न है।

उपखण्ड स्तरीय वन अधिकार समिति गुनौर की बैठक दिनांक 24/9/2015 को आहूत कर उक्त विषय पर चर्चा की गई। उपखण्ड स्तरीय समिति द्वारा केन-बेतवा लिंक परियोजना अंतर्गत दीघन बांध बृहद परियोजना के दूब क्षेत्र में प्रभावित 513.73 हे० वन भूमि व्यपवर्तन किये जाने हेतु सर्व सम्मति से प्रस्ताव पारित कर एफ.आर.ए. प्रमाण पत्र जारी किये जाने की सहमति दी गई है। प्रस्ताव की सत्य प्रतिलिपि संलग्न है।

अतः उपरोक्तानुसार कार्यवाही कर प्रतिवेदन आवश्यक कार्यवाही हेतु श्रीमान् जी की ओर सादर प्रेषित है।

संलग्न : उपरोक्तानुसार।

अनुविभागीय अधिकारी
एवं अध्यक्ष उपखण्ड स्तरीय वनाधिकार
समिति गुनौर जिला पन्ना (म.प्र.)

पृ.क्र./890 /मू-अर्जन/2015

गुनौर दिनांक : 24/9/15

प्रतिलिपि :

1. अधिशासी अभियंता, राष्ट्रीय जल विकास अभिकरण, भोपाल की ओर सूचनाार्थ।

14/07/2023

अनुविभागीय अधिकारी
एवं अध्यक्ष उपखण्ड स्तरीय वनाधिकार
समिति गुनौर जिला पन्ना (म.प्र.)

९

270

कार्यालय कलेक्टर (आदिग जाति कल्याण शाखा) टीकमगढ़ म0प्र0
म0प्र0 655 / वन अधि0 / 2015 टीकमगढ़ दिनांक-2-11-2015

अनुसूचित जाति कर्षी,
एवं अध्यक्ष उपखण्ड स्तरीय समिति
जंतारा / निवाडी /

विषय: वन कृपा लिंक परियोजना के अंतर्गत वनगुमि व्यपवर्तन नवीन फार्म 1 एवं 11 से संबंधित अनुसूचित जनजाति और अन्य परम्परागत वन निवासी वन अधिनियम 2006 के तहत दावा प्राप्त न होने संबंधी प्रमाण पत्र जारी करने के संबंध में
संदर्भ: अमर श्री जयकुशविशारी अभियन्ता राष्ट्रीय जल विकास अतिकरण का पत्र क्रमांक 1958-61 दिनांक 9.10.2015

संदर्भित पत्र द्वारा राष्ट्रीय जल विकास अतिकरण भारत सरकार द्वारा मध्यप्रदेश एवं उत्तर प्रदेश के कुन्हेलखण्ड क्षेत्रों में सिवाई क्षमता बढ़ाने हेतु केन वेतावा लिंक परियोजना प्रस्तावित की गई जिसके अंतर्गत केन नदी पर दीघन बाँध प्रस्तावित है दीघन बाँध से प्रस्तावित नहर म0प्र0 के टीकमगढ़ जिले की अंतर्गत पलेसा / जंतारा एवं निवाडी तहसील सलग सूची में दर्शित ग्रामों में वन गूमे आ रही है इस वन गूमे का व्यपवर्तन फार्म 1 एवं 11 हेतु वन अधिनियम 2006 एवं नियम 2007 के तहत परा प्रमाण पत्र वाहा गया है।

अतः वन गूमे का व्यपवर्तन हेतु ग्रामों की सूची एवं ग्राम रागा से जारी होने वाले प्रमाण पत्र की छाया प्रति सलग है। अतः कृपया "अनुसूचित जाति जनजाति एवं अन्यपरम्परागत वन निवासी वन अधिकारों की मान्यता वन अधिनियम 2006 एवं नियम 2007 के तहत कोई दावा प्राप्त नहीं हुआ और नही दावा अनिर्णीत पाया गया" संबंधित प्रमाण पत्र (मानचित्र सहित) निम्नलिखित पत्र में निजकर्म वन कलेक्टर को भेजा जाये।

संलग्न उपरोक्तानुसार

म.प्र. 35 (87)



जिला संयोजक,
आदिग जाति कल्याण
टीकमगढ़ म0प्र0
टीकमगढ़ दिनांक-2-11-15

403036556 वन अधि0 / 2015
प्रतिनिधि

श्री अमर श्री जयकुशविशारी अभियन्ता राष्ट्रीय जल विकास अतिकरण शाहपुर मंगल

श.प्र. 14/12/15

जिला संयोजक,
आदिग जाति कल्याण
टीकमगढ़ म0प्र0

14/107/2023

Annexure-32

Condition no-45(MoEF&CC's letter no - F.No 8-49/2016- FC dated 25th May 2017)

“The user agency shall submit the annual self-compliance report in respect of the above conditions to the State Government and to the concerned Regional Office of the Ministry regularly”

The Ken-Betwa Link Project Authority, Bhopal undertake to comply with the condition as mentioned above in the said MoEF&CC's letter dated 25th May 2017.

14/07/2023
Executive Engineer
Ken-Betwa Link Project Authority
Bhopal
अधिशारी अभियंता
Executive Engineer
अन्वे. खंड, के.बे.लि.प.प्रा., भोपाल
Inv. Divin., KBLPA, BHOPAL

Annexure-13

Condition no-46(MoEF&CC's letter no - F.No 8-49/2016 - FC dated 25th May 2017)

“Any other condition that the concerned Regional Office of this Ministry may stipulate, from time to time, in the interest of conservation, protection and development of forests & wildlife”

The Ken-Betwa Link Project Authority, Bhopal undertake to comply with the condition as mentioned above in the said MoEF&CC's letter dated 25th May 2017.


14/07/2022
Executive Engineer
Ken-Betwa Link Project Authority
Bhopal

आधेशासो अभियंता
Executive Engineer
अन्वे. खंड, के.बे.लि.प.प्रा., भोपाल
Inv. Divin., KBLPA, BHOPAL

Annexure-34

Condition no-47 (MoEF&CC's letter no - F.No 8-49/2016- FC dated 25th May 2017)

"The user agency and the State Government shall ensure compliance to provisions of the all Acts, Rules Regulations, Guidelines and relevant Hon'ble court Order (s), if any, pertaining to this project for the time being in force, as applicable to the project"

The Ken-Betwa Link Project Authority, Bhopal undertake to comply with the condition as mentioned above in the said MoEF&CC's letter dated 25th May 2017.

14/07/2023
Executive Engineer
Ken-Betwa Link Project Authority
Bhopal
अधिशारसी अभियंता
Executive Engineer
अन्वे, खंड, के.बे.लि.प.प्रा., भोपाल
Inv. Divin., KBLPA, BHOPAL