



एन एम डी सी लिमिटेड NMDC Limited
(भारत सरकार का उद्यम / A Govt. of India Enterprise)
दोगिमलै लौह अयस्क खान / Donimalai Iron Ore Mine



ISO 9001:2015
ISO 14001:2015
ISO 45001:2018
SA 8000: 2014

Donimalai Township – 583 118, Dist.: Ballari, Karnataka.

Phones: 08395 – 274654 / 274618, Fax: 08395 – 274687 /274654

Ref: DNM/ENV/102(M)/5.71/2022/2534.

Date:18/06/2022

To,

The Additional Chief Secretary (Forests),
Department of Forest, Ecology and Environment,
Government of Karnataka,
Bangalore.

Sub: Proposal for diversion of 5.71Ha of Forest land for widening of existing approach road for ML No.1111 S M Block Forest in favour of M/s NMDC Limited, Donimalai, Sandur Taluk, Ballari Forest Division, Karnataka. -reg.

- Ref:** 1. The AIG Forests, MoEF&CC (FC) Division, New Delhi letter dated 14.03.2022 (Online FC Proposal No. FP/KA/Road/8506/2014)
2. Stage-I forest clearance from Regional Office (Southern Zone), MoEF&CC, vide letter no. A5(1).MNG.CR.7/2014-15 dated 27.10.2017.

Dear Sir,

With reference to above mentioned subject, the AIG-Forests, MoEF&CC, New Delhi vide above referred letter sought the details w.r.t Stage-I Forest Clearance (In-principal approval) for diversion of 5.71ha of forest land for widening of existing approach road at Kumaraswamy Iron Ore Mine, ML No.1111, S.M. Block Forest, granted in favor of M/s NMDC Ltd. ML No.1111 under Section 2(ii) of Forest (Conservation) Act, 1980 to your kind office. In this regard following are the submissions:-

SNo.	Details sought	Submission/clarification
1.	The user agency has not submitted an undertaking in respect of the condition no.(xi) of the Stage-I approval letter dated 27.09.2017.	The undertaking in respect of the condition no. (xi) of the Stage-I approval letter dated 27.09.2017 is enclosed as Annexure-I for kind consideration and perusal please.
2.	The complete compliance of the FRA, 2006 is not submitted. The District Level Committee and Sub-Divisional Level Committee documents are not submitted by the State Government.	We would like to bring to your kind notice that the DC, ballari has issued the FRA certificate in the form-II wherein the condition no.(f) is stating that there are no Primitive Tribal Groups/Primitive Agriculture Communities are residing in the area proposed for the diversion i.e. 5.71Ha forest land. This land belongs to the forest of Narsinghpura Panchayath of Sandur Tehsil. The copy of the FRA certificate is enclosed as Annexure-2. As desired, the complete documents of Divisional Level Committee and Sub-Divisional Level Committee (Proceedings) are enclosed which are part of FRA certificate (Form-II Annexure 1, 2 & 3) in Kannada as well as English languages for kind consideration and perusal in respect of above said FC proposal.

In view of the above, we would like to request you to please consider the above submissions and process our FC proposal for grant of Stage-II approval under F(C) Act, 1980.

Thanking you,

Yours Sincerely,

18/6/22
Chief General Manager
-NMDC Ltd., Donimalai

Encl.: As Above. Copy to:- PCCF, (Nodal Offices), Bangalore.

हिन्दी में पत्र व्यवहार को हम प्राथमिकता देते हैं। हिन्दी में पत्र व्यवहार का स्वागत है।
पंजीकृत कार्यालय :10-3-311/ए खनिज भवन, कैसल हिल्स मासाब टैंक, हैदराबाद 500 028
Regd.Office:10-3-311/A, Khanij Bhavan, Castle Hills, Masab Tank, Hyderabad 500 028



एन एम डी सी लिमिटेड NMDC Limited

(भारत सरकार का उद्यम / A Government of India Enterprise)
दोणिमलै लौह अयस्क खान / Donimalai Iron Ore Mine

ISO 9001 : 2015
ISO 14001 : 2015
OHSAS 18001 : 2007
SA 8000 : 2014

दोणिमलै उपनगर - 583 118
जिल्ला - बल्लारी, कर्नाटक
Donimalai Township - 583 118
Ballari District, Karnataka

UNDERTAKING

(Compliance of condition no: (xi) of Stage-1 FC)

I, on behalf of NMDC Limited, Kumaraswamy Iron Ore Mine (M.L.No.1111), Ballari District, Karnataka shall abide for fulfilment of compliance of condition no (xi) given in stage-1 approval for diversion of 5.71 ha forest land by Ministry of Environment, Forests & Climate Change, Government of India, New Delhi vide F.No.8-27/2005-FC(Vol.) dated 27.09.2017 and agree to undertake to provide fuels preferably alternate fuels to the labourers and the staff working at the site so as to avoid any damage and pressure on the nearby forest areas.

Date: 18.06.2022


18/6/22
Chief General Manager
M/s N M D C Ltd.
Donimalai



ಜಿಲ್ಲಾಧಿಕಾರಿಗಳ ಕಾರ್ಯಾಲಯ, ಬಳ್ಳಾರಿ ಜಿಲ್ಲೆ, ಬಳ್ಳಾರಿ-583101

OFFICE OF THE DEPUTY COMMISSIONER, BELLARY DISTRICT, BELLARY-583101

Telephone : 08392-277100.

Fax : 08392-272538

Email: dcbellary@gmail.com

No:Rev/Mining/F.R.A/116/2014-15

Dated: 5-2-2020

FORM -II

(for projects other than linear projects)

Government of Karnataka

Office of the Deputy Commissioner, Bellary District. Bellary.

TO WHOMSOEVER IT MAY CONCERN

In compliance of the Ministry of Environment and Forests (MOEF), Government of India's letter No.73-/2017-18-FC (pt) dated 07th September 2019 wherein the MOEF issued guidelines on submission of evidences for having initiated and completed the process of settlement of rights under the Scheduled Tribes and Other Traditional Forest Dwellers (Recognition of Forest Rights) Act, 2006 ('FRA', for short) on the forest land proposed to be diverted for non-forest purposes it is certified that **5.71 Hectares** of forest land proposed to be diverted in favor of **M/s NMDC Limited (M.L.No: 1111)** (name of user agency), for non mining Purpose (purpose for diversion of Forest land) in **Bellary** district fall within jurisdiction of **Narsingapura Panchayath** in **Sandur** tahsils.

- a) The complete process for identification and settlement of rights under the FRA has been carried out for the entire **5.71 Hectares** (M.L.No: 1111) hectares of forest area proposed village. A copy of records of all consultations and meetings of the Forest Rights Committee(s), Grama Sabha, Sub-Division Level Committee and the District Level Committee are enclosed as annexure 01 to Annexure 03
- a) The proposal for such diversion (with full details of the project and its implications, in vernacular/local language) have been placed before each concerned Grama Sabha of forest-dwellers, who are eligible under the FRA;
- b) The concerned Grama Sabha, has certified that all formalities/ processes under the FRA have been carried out. The opinion of Gram Sabha about proposed diversion and the compensation and ameliorative measures, as discussed in Gram Sabha is here by attached is enclosed as annexure 01

- d) The discussions and decisions on such proposals had taken place only when there was a quorum of minimum 50% of the members of Grama Sabha present;
- e) The diversion of forest land for facilities managed by the Government as required under section 3 (2) of the FRA have been completed and the Grama Sabhas have given their consent to it;
- f) As there are no such Primitive Tribal Groups and Pre-Agricultural Communities, are living in this area, action as per section 3(1)(e) of the FRA does not arise.

Encl: As above


**Deputy Commissioner
Bellary**

X

333

ಜಿಲ್ಲಾಧಿಕಾರಿಗಳು ಹಾಗೂ ಅಧ್ಯಕ್ಷರು, ಜಿಲ್ಲಾ ಮಟ್ಟದ ಅನುಸೂಚಿತ ಬುಡಕಟ್ಟುಗಳ ಮತ್ತು ಇತರೆ ಪಾರಂಪರಿಕ ಅರಣ್ಯ ವಾಸಿಗಳ (ಅರಣ್ಯ ಹಕ್ಕುಗಳನ್ನು ಮಾನ್ಯ ಮಾಡುವ) ಸಮಿತಿ, ಬಳ್ಳಾರಿ ಇವರ ಅಧ್ಯಕ್ಷತೆಯಲ್ಲಿ ದಿನಾಂಕ :30-08-2019ರಂದು ನಡೆದ ಸಭೆಯ ನಡವಳಿಗಳು

ಸಭೆಯಲ್ಲಿ ಹಾಜರಿದ್ದವರು :

1)	ಶ್ರೀ ಎಸ್.ಎಸ್. ನಕುಲ್ I.A.S ಜಿಲ್ಲಾಧಿಕಾರಿಗಳು, ಬಳ್ಳಾರಿ.	-	ಅಧ್ಯಕ್ಷರು
2)	ಶ್ರೀ ಪಿ. ರಮೇಶ್ ಕುಮಾರ್ ಉಪ ಅರಣ್ಯ ಸಂರಕ್ಷಣಾಧಿಕಾರಿಗಳು ಬಳ್ಳಾರಿ.	-	ಸದಸ್ಯರು
3)	ಶ್ರೀಮತಿ ರತ್ನಮ್ಮ ಎಸ್.ಪಿ. ಪ್ರಕಾಶ್ ಜಿಲ್ಲಾ ಪಂಚಾಯತ್ ಸದಸ್ಯರು ಗುಂಡಮುಣಗು ಕ್ಷೇತ್ರ, ಕೂಡ್ಲಿಗಿ ತಾಲೂಕು	-	ಸದಸ್ಯರು
4)	ಶ್ರೀ ಬಿ.ಆನಂದ ಜಿಲ್ಲಾ ಪಂಚಾಯತ್ ಸದಸ್ಯರು ಕೋಗಳಿ ಕ್ಷೇತ್ರ, ಹಬೊಹಳ್ಳಿ ತಾಲೂಕು	-	ಸದಸ್ಯರು
5)	ಶ್ರೀ ಕೊಟ್ಟಪ್ಪ ಜಿಲ್ಲಾ ಪಂಚಾಯತ್ ಸದಸ್ಯರು ಹೊಳಲು ಕ್ಷೇತ್ರ, ಹಡಗಲಿ ತಾಲೂಕು	-	ಸದಸ್ಯರು
6)	ಶ್ರೀಮತಿ ಪಿ.ಶುಭ ಜಿಲ್ಲಾ ಪರಿಶಿಷ್ಟ ವರ್ಗಗಳ ಕಲ್ಯಾಣಾಧಿಕಾರಿಗಳು, ಬಳ್ಳಾರಿ	-	ಸದಸ್ಯ ಕಾರ್ಯದರ್ಶಿ

ವಿಷಯ : ಉಪ ವಿಭಾಗಾಧಿಕಾರಿಗಳು ಹಾಗೂ ಅಧ್ಯಕ್ಷರು, ಉಪವಿಭಾಗ ಮಟ್ಟದ ಅನುಸೂಚಿತ ಬುಡಕಟ್ಟುಗಳ ಮತ್ತು ಇತರೆ ಪಾರಂಪರಿಕ ಅರಣ್ಯ ವಾಸಿಗಳ ಅರಣ್ಯ ಹಕ್ಕು ಸಮಿತಿ, ಉಪವಿಭಾಗ ಬಳ್ಳಾರಿ/ಹೊಸಪೇಟೆ ಇವರ ಪ್ರಸ್ತಾವನೆಗಳಿಗೆ ಎಫ್.ಆರ್.ಎ. ಅಧಿನಿಯಮ 2006ರಡಿ ನಮೂನೆ-1/ನಮೂನೆ-2 ನೀಡುವ ಬಗ್ಗೆ.

ಉಲ್ಲೇಖ : (1) ಉಪ ವಿಭಾಗಾಧಿಕಾರಿಗಳು ಹಾಗೂ ಅಧ್ಯಕ್ಷರು, ಉಪವಿಭಾಗ ಮಟ್ಟದ ಅನುಸೂಚಿತ ಬುಡಕಟ್ಟುಗಳ ಮತ್ತು ಇತರೆ ಪಾರಂಪರಿಕ ಅರಣ್ಯ ವಾಸಿಗಳ ಅರಣ್ಯ ಹಕ್ಕು ಸಮಿತಿ, ಉಪವಿಭಾಗ ಬಳ್ಳಾರಿ ಇವರ ಪ್ರಸ್ತಾವನೆ ಅನ್ವಯ.

-----***-----

ದಿನಾಂಕ :30-08-2019 ರಂದು ನಡೆದ ಜಿಲ್ಲಾ ಮಟ್ಟದ ಅನುಸೂಚಿತ ಬುಡಕಟ್ಟುಗಳು ಮತ್ತು ಪಾರಂಪರಿಕ ಅರಣ್ಯವಾಸಿಗಳ ಅರಣ್ಯ ಹಕ್ಕುಗಳನ್ನು ಮಾನ್ಯ ಮಾಡುವ ಸಮಿತಿ ಸಭೆಯಲ್ಲಿ ಪ್ರಾರಂಭದಲ್ಲಿ ಸ್ವಾಗತವನ್ನು ಕೋರುತ್ತಾ ಸಭೆಯನ್ನು ಪ್ರಾರಂಭಿಸಲಾಯಿತು, ಹಾಗೂ ಸಭೆಯಲ್ಲಿ ಚರ್ಚಿಸಿದ ವಿಷಯಗಳು ಈ ಕೆಳಗಿನಂತಿವೆ.

- ಮೆ|| ಎಂ.ಎಸ್.ಪಿ.ಎಲ್.ಲಿಮಿಟೆಡ್ ಹೊಸಪೇಟೆ ಎಂ.ಎಲ್. ಸಂಖ್ಯೆ: 2487 ವಿಸ್ತೀರ್ಣ 86.12ಹೆಕ್ಟೇರ್ ಪ್ರದೇಶ, ಸದರಿ ಗಣಿ ಪ್ರದೇಶದಲ್ಲಿ ಮತ್ತು ಈ ಪ್ರದೇಶಕ್ಕೆ ಸಂಪರ್ಕ ರಸ್ತೆ ವಿಸ್ತೀರ್ಣ 04:85 ಹೆಕ್ಟೇರ್ ಸಂಬಂಧಿಸಿದಂತೆ ಎಫ್.ಆರ್.ಎ. ಅಧಿನಿಯಮದಡಿ ನಮೂನೆ-1 ಮತ್ತು ನಮೂನೆ-2ರನ್ನು ನೀಡುವ ಬಗ್ಗೆ. (ಸುಶೀಲನಗರ ಗ್ರಾಮ ಪಂಚಾಯತಿಯ ವ್ಯಾಪ್ತಿಯ ಸಿದ್ದಾಪುರ ಗ್ರಾಮ)
- ಮೆ|| ಎಂ.ಎಸ್.ಪಿ.ಎಲ್. ಲಿಮಿಟೆಡ್, ಹೊಸಪೇಟೆ ಎಂ.ಎಲ್. ಸಂಖ್ಯೆ : 2559, ವಿಸ್ತೀರ್ಣ : 26.71 ಹೆಕ್ಟೇರ್ ಪ್ರದೇಶ, ಸದರಿ ಗಣಿ ಪ್ರದೇಶದಲ್ಲಿ ಅದಿರು ಸಾಗಿಸಲು ಮತ್ತು ರಸ್ತೆ ಸಂಪರ್ಕಕ್ಕಾಗಿ 01.60 ಹೆಕ್ಟೇರ್ ಪ್ರದೇಶಕ್ಕೆ ಸಂಬಂಧಿಸಿದಂತೆ ಎಫ್.ಆರ್.ಎ. ಅಧಿನಿಯಮದಡಿ ನಮೂನೆ-1 ಮತ್ತು ನಮೂನೆ-2ರನ್ನು ನೀಡುವ ಬಗ್ಗೆ. (ದೇವಗಿರಿ ಗ್ರಾಮ ಪಂಚಾಯತಿಯ ವ್ಯಾಪ್ತಿಯ ಸುಬ್ಬರಾಯನಹಳ್ಳಿ ಗ್ರಾಮ)
- ಮೆ|| ಜಿ.ಎಸ್.ಡಬ್ಲ್ಯೂ ಲಿಮಿಟೆಡ್, ತೋರಣಗಲ್ಲು ಇವರು ಇ-ಹರಾಜಿನಲ್ಲಿ ಮೆ|| ರಾಮಾ ಐರನ್ ಓಲ್ (ಮೆ|| ರಾಮರಾವ್ ಪೋಲ್)ನ್ನು ಬಿಡ್ ಮಾಡಿ ಪಡೆದುಕೊಂಡಿದ್ದು (ಎಂಎಲ್ ಸಂಖ್ಯೆ 2621) ಸದರಿ ಗಣಿ ಗುತ್ತಿಗೆ ರಾಮಘಡ ಗ್ರಾಮದ ವಿಸ್ತೀರ್ಣ 6.3464 ಹೆಕ್ಟೇರ್ ಮತ್ತು ಸುಶೀಲನಗರ ಗ್ರಾಮದ ವಿಸ್ತೀರ್ಣ: 2.943 ಹೆಕ್ಟೇರ್‌ನಲ್ಲಿ ಕನ್ವೇಯರ್ ಲೈನ್ ಮತ್ತು ಸಂಪರ್ಕರಸ್ತೆ ಹಾಗೂ ಟ್ರಾನ್ಸ್ಮಿಷನ್ ಲೈನ್‌ಗಾಗಿ ಎಫ್.ಆರ್.ಎ. ಅಧಿನಿಯಮದಡಿ ನಮೂನೆ-1ರನ್ನು ನೀಡುವ ಬಗ್ಗೆ. (ಸುಶೀಲನಗರ ಗ್ರಾಮ ಮತ್ತು ರಾಮಘಡ ಗ್ರಾಮ)

PK

4. ಮೆ|| ಎನ್.ಎಂ.ಡಿ.ಸಿ. ಲಿಮಿಟೆಡ್, ದೋಣಿಮಲ್ಯೆ ಓರ್ ಮೈನ್ಸ್ ದೋಣಿಮಲ್ಯೆ ಟೌನ್‌ಶಿಪ್ ಸಂಡೂರು ಗಣಿ ಗುತ್ತಿಗೆ ಸಂಖ್ಯೆ : 2396ರ ಹತ್ತಿರ ಪೂರಕ ಚಟುವಟಿಕೆಗಳಿಗಾಗಿ ವಿಸ್ತೀರ್ಣ: 235.648 ಹೆಕ್ಟೇರ್ ಅರಣ್ಯ ಪ್ರದೇಶ ಹಾಗೂ ವಿಸ್ತೀರ್ಣ: 75.92 ಹೆಕ್ಟೇರ್ ವಿಸ್ತೀರ್ಣ ಅರಣ್ಯ ಪ್ರದೇಶದಲ್ಲಿ ಪೂರಕ ಚಟುವಟಿಕೆಗಳಿಗೆ ಎಫ್.ಆರ್.ಎ. ಅಧಿನಿಯಮದಡಿ ನಮೂನೆ-2ರನ್ನು ನೀಡುವ ಬಗ್ಗೆ. (ನರಸಿಂಗಪುರ ಗ್ರಾಮ ಪಂಚಾಯತಿ)
5. ಎನ್.ಎಂ.ಡಿ.ಸಿ. ಲಿಮಿಟೆಡ್, ದೋಣಿಮಲ್ಯೆ ಐರನ್ ಓರ್ ಮೈನ್ಸ್ ಗಣಿ ಲೀಸ್ ಸಂಖ್ಯೆ : IIII, ವಿಸ್ತೀರ್ಣ: 05.71 ಹೆಕ್ಟೇರ್ ಗಣಿಗುತ್ತಿಗೆ ಪ್ರದೇಶಕ್ಕೆ ಸಂಪರ್ಕರಸ್ತೆಗಾಗಿ ಎಫ್.ಆರ್.ಎ. ಅಧಿನಿಯಮದಡಿ ನಮೂನೆ-1ರನ್ನು ನೀಡುವ ಬಗ್ಗೆ. (ನರಸಿಂಗಪುರ ಗ್ರಾಮ ಪಂಚಾಯತಿ)
6. ಮೆ|| ಜೆ.ಎಸ್.ಡಬ್ಲ್ಯೂ ಲಿಮಿಟೆಡ್, ತೋರಣಗಲ್ಲು ಇವರು ಉಬ್ಬಲಗುಂಡಿ ಎಂ.ಎಲ್. ಸಂಖ್ಯೆ : 995ರಲ್ಲಿ ಒಟ್ಟು 32.89 ಹೆಕ್ಟೇರ್ ಪ್ರದೇಶದಲ್ಲಿ ಗಣಿಗಾರಿಕೆಗಾಗಿ ಎಫ್.ಆರ್.ಎ. ಅಧಿನಿಯಮದಡಿ ನಮೂನೆ-2ನ್ನು ನೀಡುವ ಬಗ್ಗೆ. (ಯು.ರಾಜಾಪುರ ಗ್ರಾಮ ಪಂಚಾಯತಿ ವ್ಯಾಪ್ತಿಯ ಉಬ್ಬಲಗುಂಡಿ ಗ್ರಾಮ)
7. ಮೆ|| ಮಿನೆರಾ ಸ್ಟೀಲ್ ಇವರಿಗೆ ಉಬ್ಬಲಗುಂಡಿ ವ್ಯಾಪ್ತಿಯ ಎಂ.ಎಲ್. ನಂ. 2433ರಲ್ಲಿ ಒಟ್ಟು ವಿಸ್ತೀರ್ಣ: 31.49 ಹೆಕ್ಟೇರ್ ವಿಸ್ತೀರ್ಣದಲ್ಲಿ 2 ಹೆಕ್ಟೇರ್ ಸಂಪರ್ಕರಸ್ತೆಗಾಗಿ ಮತ್ತು 29.49 ಹೆಕ್ಟೇರ್ ಗಣಿ ಪ್ರದೇಶದಲ್ಲಿ ಗಣಿಗಾರಿಕೆಗಾಗಿ ಎಫ್.ಆರ್.ಎ. ಅಧಿನಿಯಮದಡಿ ನಮೂನೆ-1 ಮತ್ತು ನಮೂನೆ-2ನ್ನು ನೀಡುವ ಬಗ್ಗೆ. (ಯು.ರಾಜಾಪುರ ಗ್ರಾಮ ಪಂಚಾಯತಿ ವ್ಯಾಪ್ತಿಯ ಉಬ್ಬಲಗುಂಡಿ ಗ್ರಾಮ)
8. ಮೆ|| ಶ್ರೀ ವೀರಭದ್ರಪ್ಪ ಸಂಗಪ್ಪ & ಕಂ. ಇವರ ಎಂ.ಎಲ್. ಸಂಖ್ಯೆ : 2296, ವಿಸ್ತೀರ್ಣ: 28.2477 ಹೆಕ್ಟೇರ್ ಪ್ರದೇಶದಲ್ಲಿ ಡೌನ್‌ಹಿಲ್ ಪೈಪ್‌ಲೈನ್ ಹಾಗೂ ಸರ್ವಿಸ್ ರೋಡ್ ಮತ್ತು ರೈಲ್ವೆ ಸ್ಟೇಷಿಂಗ್ ಯೋಜನೆಗೆ ಮತ್ತು 30.612 ಹೆಕ್ಟೇರ್ ವಿಸ್ತೀರ್ಣಕ್ಕೆ ರೈಲ್ವೆ ಸ್ಟೇಷಿಂಗ್, ಡೌನ್‌ಹಿಲ್ ಪೈಪ್‌ಲೈನ್ ಹಾಗೂ ಸರ್ವಿಸ್ ರೋಡ್‌ಗಾಗಿ ಎಫ್.ಆರ್.ಎ. ಅಧಿನಿಯಮದಡಿ ನಮೂನೆ-1ರನ್ನು ನೀಡುವ ಬಗ್ಗೆ. (ಸುಶೀಲನಗರ ಗ್ರಾಮ ಪಂಚಾಯತಿ ವ್ಯಾಪ್ತಿಯ ಸುಶೀಲನಗರ ಗ್ರಾಮ)
9. ಕರೇಕಲ್ಲು ಗ್ರಾಮ ಪಂಚಾಯತಿ ವ್ಯಾಪ್ತಿಯ ಡಿ.ಎನ್.ಹಳ್ಳಿ ಗ್ರಾಮದಿಂದ ಮೂರು ಅರ್ಜಿಗಳು ಅರಣ್ಯಹಕ್ಕು ಪತ್ರ ಕೋರಿ ಅರ್ಜಿಗಳು ಸಲ್ಲಿಕೆಯಾಗಿರುವ ಕುರಿತು ಗ್ರಾಮಸಭೆಯಲ್ಲಿ ಅಂಗೀಕೃತವಾಗಿ ಉಪವಿಭಾಗಮಟ್ಟದ ಸಮಿತಿಯಲ್ಲಿ ಅಂಗೀಕೃತವಾಗಿ ಜಿಲ್ಲಾಮಟ್ಟದ ಸಮಿತಿಗೆ ಸಲ್ಲಿಕೆಯಾಗಿರುವ ಕುರಿತು.

ಕ್ರ. ಸಂ	ವಿಷಯ	ನಿರ್ಣಯ
1	<p>ಎಂ.ಎಸ್.ಪಿ.ಎಲ್. ಲಿಮಿಟೆಡ್, ಹೊಸಪೇಟೆ ಇವರು ಸಿದ್ದಾಪುರ ಗ್ರಾಮ ವ್ಯಾಪ್ತಿಯ ಅರಣ್ಯ ಪ್ರದೇಶದಲ್ಲಿನ ಕರಡಿಹೊಳ್ಳೆ ಐರನ್ ಓರ್ ಮೈನ್ಸ್ ಎಂ.ಎಲ್. ಸಂಖ್ಯೆ: 2487 (ಮೆ ಲಕ್ಷ್ಮೀ ನಾರಾಯಣ ಮೈನಿಂಗ್ ಕಂಪನಿ)ಯನ್ನು ಇ-ಆಕ್ಟನ್‌ನಲ್ಲಿ ವಿಸ್ತೀರ್ಣ: 86.12 ಹೆಕ್ಟೇರ್ ಅರಣ್ಯ ಪ್ರದೇಶವನ್ನು ಬಿಡ್‌ನಲ್ಲಿ ಭಾಗವಹಿಸಿ ಯಶಸ್ವಿ ಬಿಡ್‌ದಾರರಾಗಿರುತ್ತದೆ, ಸದರಿ ಗಣಿ ಪ್ರದೇಶವು ಮತ್ತು ಈ ಗಣಿ ಪ್ರದೇಶಕ್ಕೆ ಸಂಪರ್ಕ ರಸ್ತೆ ವಿಸ್ತೀರ್ಣ: 4.85 ಹೆಕ್ಟೇರ್ ಅರಣ್ಯ ಪ್ರದೇಶದಲ್ಲಿರುವುದರಿಂದ ಎಫ್.ಆರ್.ಎ. ಅಧಿನಿಯಮದಡಿ ನಮೂನೆ-01 ಮತ್ತು ನಮೂನೆ-2ನ್ನು ನೀಡುವ ಬಗ್ಗೆ. ಸದರಿ ಪ್ರದೇಶವು ಅರಣ್ಯ ಪ್ರದೇಶದಲ್ಲಿರುವುದರಿಂದ The Scheduled Tribes & Other Traditional Forest Dwellers (recognition of Forest rights Act 2006) ರನ್ವಯ ಯಾವುದೇ ಅನುಸೂಚಿತ ಬುಡಕಟ್ಟು ಮತ್ತು ಇತರೆ ಪಾರಂಪರಿಕ ಅರಣ್ಯ ವಾಸಿಗಳು ವಾಸಿಸುತ್ತಿರುವುದಾಗಲೀ, ಸಾಗುವಳಿ ಮಾಡುತ್ತಿರುವುದಾಗಲೀ ಮತ್ತು ಸದರಿ ಅರಣ್ಯ ಪ್ರದೇಶದ ಅವಲಂಬಿತರಾಗಲೀ, ಸಾಗುವಳಿ ಮಾಡುತ್ತಿರುವುದಾಗಲೀ ಮತ್ತು ಸದರಿ ಅರಣ್ಯ ಪ್ರದೇಶದ ಅವಲಂಬಿತರಾಗಲೀ ಇರುವುದಿಲ್ಲವೆಂದು ಹಾಗೂ ಉಪವಿಭಾಗ ಸಮಿತಿಗೆ ಯಾವುದೇ ಆಕ್ಷೇಪಣೆಗಳು ಬಾರದೇ ಇರುವುದರಿಂದ ಸದರಿಯವರಿಗೆ ನಮೂನೆ-1 & ನಮೂನೆ-2ಗಳನ್ನು ನೀಡಲು ಸಭೆಯಲ್ಲಿ ತೀರ್ಮಾನಿಸಿರುವ ಬಗ್ಗೆ.</p>	<p>ಎಂ.ಎಸ್.ಪಿ.ಎಲ್. ಲಿಮಿಟೆಡ್, ಹೊಸಪೇಟೆ ಇವರು ಸಿದ್ದಾಪುರ ಗ್ರಾಮ ವ್ಯಾಪ್ತಿಯ ಅರಣ್ಯ ಪ್ರದೇಶದಲ್ಲಿನ ಕರಡಿಹೊಳ್ಳೆ ಐರನ್ ಓರ್ ಮೈನ್ಸ್ ಎಂ.ಎಲ್. ಸಂಖ್ಯೆ: 2487 (ಮೆ ಲಕ್ಷ್ಮೀ ನಾರಾಯಣ ಮೈನಿಂಗ್ ಕಂಪನಿ)ಯನ್ನು ಇ-ಆಕ್ಟನ್‌ನಲ್ಲಿ ವಿಸ್ತೀರ್ಣ: 86.12 ಹೆಕ್ಟೇರ್ ಅರಣ್ಯ ಪ್ರದೇಶವನ್ನು ಬಿಡ್‌ನಲ್ಲಿ ಭಾಗವಹಿಸಿ ಯಶಸ್ವಿ ಬಿಡ್‌ದಾರರಾಗಿರುತ್ತದೆ, ಸದರಿ ಗಣಿ ಪ್ರದೇಶವು ಮತ್ತು ಈ ಗಣಿ ಪ್ರದೇಶಕ್ಕೆ ಸಂಪರ್ಕ ರಸ್ತೆ ವಿಸ್ತೀರ್ಣ: 4.85 ಹೆಕ್ಟೇರ್ ಅರಣ್ಯ ಪ್ರದೇಶದಲ್ಲಿರುವುದರಿಂದ RoFR ಅಧಿನಿಯಮದಡಿ ನಮೂನೆ-01 ಮತ್ತು ನಮೂನೆ-2ನ್ನು ನೀಡುವ ಬಗ್ಗೆ.</p> <p>ಮೊದಲಿಗೆ, The Scheduled Tribes & Other Traditional Forest Dwellers (recognition of Forest rights Act 2006) ವಿಷಯಕ್ಕೆ ಸಂಬಂಧಿಸಿದಂತೆ ಜಿಲ್ಲಾ ಪರಿಶಿಷ್ಟ ವರ್ಗಗಳ ಕಲ್ಯಾಣಾಧಿಕಾರಿಗಳು, ಬಳ್ಳಾರಿ ಇವರು ಜಿಲ್ಲಾಮಟ್ಟದ Forest Rights Monitoring System ಅಂತರ್ಜಾಲದಲ್ಲಿ ಪರಿಶೀಲಿಸಲಾಗಿ ಸಿದ್ದಾಪುರ ಗ್ರಾಮದಲ್ಲಿ ಯಾವುದೇ ಅರ್ಜಿಗಳು ಸ್ವೀಕೃತವಾಗದೇ ಇರುವ ಬಗ್ಗೆ online ಮಾಹಿತಿಯನ್ನು ನೀಡಿದರು.</p> <p>ಸದರಿ ಪ್ರದೇಶದಲ್ಲಿ RoFR ಅಧಿನಿಯಮದಡಿ ಅನುಸೂಚಿತ ಬುಡಕಟ್ಟು ಮತ್ತು ಇತರೆ ಪಾರಂಪರಿಕ ಅರಣ್ಯ ವಾಸಿಗಳು ಯಾವುದೇ ಮೇಲ್ಮನವಿ ಸ್ವೀಕೃತವಾಗಿರುವುದಿಲ್ಲವೆಂದು ಸಭೆಗೆ ಮಂಡಿಸಿದರು.</p> <p>ಎಂ.ಎಸ್.ಪಿ.ಎಲ್. ಲಿಮಿಟೆಡ್, ಹೊಸಪೇಟೆ ಇವರ ಯೋಜನೆಗೆ RoFR ಅಧಿನಿಯಮದಡಿ ನಮೂನೆ-01 ಮತ್ತು ನಮೂನೆ-2ನ್ನು ನೀಡುವ ಸಂಬಂಧ ಗ್ರಾಮ ಸಭೆಯಲ್ಲಿ ವಿಸ್ತೃತವಾಗಿ ಚರ್ಚಿಸಲಾಗಿ, ಗ್ರಾಮ ಸಭೆಯಲ್ಲಿ ಅರಣ್ಯ ಹಕ್ಕುಗಳ ಕ್ಷೇಮುಗಳು ಸಲ್ಲಿಕೆಯಾಗದಿರುವುದರಿಂದ ಸಭೆಯಲ್ಲಿ ನಮೂನೆ-1 & 2 ನೀಡುವ ಸಂಬಂಧ ಯಾವುದೇ ಆಕ್ಷೇಪಣೆ ಇಲ್ಲವೆಂದು ಸರ್ವಾನುಮತದಿಂದ ತೀರ್ಮಾನಿಸಿರುತ್ತಾರೆ.</p> <p>ಮೇಲೆ ತಿಳಿಸಿದ ಅಂಶಗಳನ್ನು ಪರಿಗಣಿಸಿ ಎಂ.ಎಸ್.ಪಿ.ಎಲ್. ಲಿಮಿಟೆಡ್, ಹೊಸಪೇಟೆ ಇವರ ಗಣಿ ಗುತ್ತಿಗೆ ಸಂಖ್ಯೆ : 2487, ವಿಸ್ತೀರ್ಣ: 86.12 ಹೆಕ್ಟೇರ್ ಅರಣ್ಯ ಪ್ರದೇಶದಲ್ಲಿ ಗಣಿಗಾರಿಕೆಗಾಗಿ ಹಾಗೂ ಸದರಿ ಗಣಿ ಪ್ರದೇಶವು ಮತ್ತು ಗಣಿ ಪ್ರದೇಶಕ್ಕೆ ಸಂಪರ್ಕ ರಸ್ತೆ ವಿಸ್ತೀರ್ಣ : 4.85 ಹೆಕ್ಟೇರ್ ಪ್ರದೇಶಕ್ಕೆ ರಸ್ತೆ ಸಂಪರ್ಕ ರಸ್ತೆಗಾಗಿ ಎಫ್.ಆರ್.ಎ. ಅಧಿನಿಯಮದಡಿ ನಮೂನೆ-01 & ನಮೂನೆ-2 ನ್ನು ದೃಢೀಕರಿಸಿ ಸರ್ಕಾರಕ್ಕೆ ಸಲ್ಲಿಸಲು ಸರ್ವಾನುಮತದಿಂದ ಜಿಲ್ಲಾ ಅರಣ್ಯ ಹಕ್ಕು ಸಮಿತಿ ತೀರ್ಮಾನಿಸಿರುತ್ತದೆ. ಅದರಂತೆ ನಮೂನೆ-1& ನಮೂನೆ-2ನ್ನು ದೃಢೀಕರಿಸಿ ನೀಡಲು ಜಿಲ್ಲಾ ಅರಣ್ಯ ಹಕ್ಕು ಸಮಿತಿ ಅಧ್ಯಕ್ಷರಿಗೆ ಸಭೆಯು ಸರ್ವಾನುಮತದಿಂದ ಅನುಮೋದನೆ ನೀಡಿರುತ್ತದೆ.</p>

2

ಎಂ.ಎಸ್.ಪಿ.ಎಲ್. ಲಿಮಿಟೆಡ್, ಹೊಸಪೇಟೆ ಎಂ.ಎಲ್. ಸಂಖ್ಯೆ: 2559, ವಿಸ್ತೀರ್ಣ: 26.71 ಹೆಕ್ಟೇರ್ ಪ್ರದೇಶ, ಸದರಿ ಗಣಿ ಪ್ರದೇಶದಲ್ಲಿ ಅದಿರು ಸಾಗಿಸಲು ಮತ್ತು ರಸ್ತೆ ಸಂಪರ್ಕಕ್ಕಾಗಿ 01.60 ಹೆಕ್ಟೇರ್ ಪ್ರದೇಶಕ್ಕೆ ಸಂಬಂಧಿಸಿದಂತೆ ಎಫ್.ಆರ್.ಎ. ಅಧಿನಿಯಮದಡಿ ನಮೂನೆ-01 ಮತ್ತು ನಮೂನೆ-2ನ್ನು ನೀಡುವ ಬಗ್ಗೆ ದೇವಗಿರಿ ಗ್ರಾಮ ಪಂಚಾಯತಿ ಸುಬ್ಬರಾಯನಹಳ್ಳಿ ಗ್ರಾಮದ ಸದರಿ ಪ್ರಸ್ತಾವನೆಗೆ ಸಂಬಂಧಿಸಿದಂತೆ ಗ್ರಾಮ ಅರಣ್ಯ ಹಕ್ಕು ಸಮಿತಿಯು ಸದರಿ ಪ್ರದೇಶವು ಅರಣ್ಯ ಪ್ರದೇಶವಾಗಿರುವುದರಿಂದ The Scheduled Tribes & Other Traditional Forest Dwellers (recognition of Forest rights Act 2006) ರನ್ವಯ ಯಾವುದೇ ಅನುಸೂಚಿತ ಬುಡಕಟ್ಟು ಮತ್ತು ಇತರೆ ಪಾರಂಪರಿಕ ಅರಣ್ಯ ವಾಸಿಗಳು ವಾಸಿಸುತ್ತಿರುವುದಾಗಲೀ, ಸಾಗುವಳಿ ಮಾಡುತ್ತಿರುವುದಾಗಲೀ ಮತ್ತು ಸದರಿ ಅರಣ್ಯ ಪ್ರದೇಶದ ಅವಲಂಬಿತರಾಗಲೀ, ಸಾಗುವಳಿ ಮಾಡುತ್ತಿರುವುದಾಗಲೀ ಮತ್ತು ಸದರಿ ಅರಣ್ಯ ಪ್ರದೇಶದ ಅವಲಂಬಿತರಾಗಲೀ ಇರುವುದಿಲ್ಲವೆಂದು ಮನಗಂಡಿದ್ದು, ಪ್ರಾಕೃತಿಕ ಹಿತದೃಷ್ಟಿಯಿಂದ ನಮೂನೆ-1 ಮತ್ತು ನಮೂನೆ-2ನ್ನು ನೀಡದಿರಲು ತಿರಸ್ಕರಿಸುತ್ತದೆ. ಹಾಗೂ ಉಪವಿಭಾಗ ಸಮಿತಿಗೆ ಯಾವುದೇ ಆಕ್ಷೇಪಣೆಗಳು ಬಾರದೇ ಇರುವುದರಿಂದ ಸದರಿ ಪ್ರದೇಶದಲ್ಲಿ ಯಾವುದೇ ಅನುಸೂಚಿತ ಬುಡಕಟ್ಟು ಮತ್ತು ಇತರೆ ಪಾರಂಪರಿಕ ಅರಣ್ಯ ವಾಸಿಗಳು ವಾಸಿಸುತ್ತಿರುವುದಾಗಲೀ, ಸಾಗುವಳಿ ಮಾಡುತ್ತಿರುವುದಾಗಲೀ ಮತ್ತು ಸದರಿ ಅರಣ್ಯ ಪ್ರದೇಶದ ಅವಲಂಬಿತರಾಗಲೀ, ಸಾಗುವಳಿ ಮಾಡುತ್ತಿರುವುದಾಗಲೀ ಇದ್ದು, ಸದರಿಯವರಿಗೆ ನಮೂನೆ-1 & ನಮೂನೆ-2ನ್ನು ನೀಡದಿರಲು ಸಭೆಯಲ್ಲಿ ತೀರ್ಮಾನಿಸಿದ್ದು ಮುಂದಿನ ಸೂಕ್ತ ಕ್ರಮಕ್ಕಾಗಿ ಮಾನ್ಯ ಜಿಲ್ಲಾಧಿಕಾರಿಗಳು ಹಾಗೂ ಜಿಲ್ಲಾ ಮಟ್ಟದ ಅನುಸೂಚಿತ ಬುಡಕಟ್ಟು ಮತ್ತು ಇತರೆ ಪಾರಂಪರಿಕ ಅರಣ್ಯ ವಾಸಿಗಳ ಸಮಿತಿ, ಬಳ್ಳಾರಿ ಇವರಿಗೆ ಸಲ್ಲಿಸಿರುವ ಬಗ್ಗೆ.

ಎಂ.ಎಸ್.ಪಿ.ಎಲ್. ಲಿಮಿಟೆಡ್, ಹೊಸಪೇಟೆ ಎಂ.ಎಲ್. ಸಂಖ್ಯೆ: 2559, ವಿಸ್ತೀರ್ಣ: 26.71 ಹೆಕ್ಟೇರ್ ಪ್ರದೇಶ, ಸದರಿ ಗಣಿ ಪ್ರದೇಶದಲ್ಲಿ ಅದಿರು ಸಾಗಿಸಲು ಮತ್ತು ರಸ್ತೆ ಸಂಪರ್ಕಕ್ಕಾಗಿ 01.60 ಹೆಕ್ಟೇರ್ ಪ್ರದೇಶಕ್ಕೆ ಸಂಬಂಧಿಸಿದಂತೆ RoFR ಅಧಿನಿಯಮದಡಿ ನಮೂನೆ-01 ಮತ್ತು ನಮೂನೆ-2ನ್ನು ನೀಡುವ ಬಗ್ಗೆ.

ಮೊದಲಿಗೆ, The Scheduled Tribes & Other Traditional Forest Dwellers (recognition of Forest rights Act 2006) ವಿಷಯಕ್ಕೆ ಸಂಬಂಧಿಸಿದಂತೆ ಜಿಲ್ಲಾ ಪರಿಶಿಷ್ಟ ವರ್ಗಗಳ ಕಲ್ಯಾಣಾಧೀಕಾರಿಗಳು, ಬಳ್ಳಾರಿ ಇವರು ಜಿಲ್ಲಾಮಟ್ಟದ Forest Rights Monitoring System ಅಂತರಜಾಲದಲ್ಲಿ ಪರಿಶೀಲಿಸಲಾಗಿ ಸುಬ್ಬರಾಯನಹಳ್ಳಿ ಗ್ರಾಮದಲ್ಲಿ ಯಾವುದೇ ಅರ್ಜಿಗಳು ಸ್ವೀಕೃತವಾಗದೇ ಇರುವ ಬಗ್ಗೆ ಮಾಹಿತಿಯನ್ನು ನೀಡಿದರು. ಸದರಿ ಪ್ರದೇಶದಲ್ಲಿ RoFR ಅಧಿನಿಯಮದಡಿ ಅನುಸೂಚಿತ ಬುಡಕಟ್ಟು ಮತ್ತು ಇತರೆ ಪಾರಂಪರಿಕ ಅರಣ್ಯ ವಾಸಿಗಳು ಯಾವುದೇ ಮೇಲ್ಮನವಿ ಸ್ವೀಕೃತವಾಗಿರುವುದಿಲ್ಲವೆಂದು ಸಭೆಗೆ ಮಂಡಿಸಿದರು.

ಎಂ.ಎಸ್.ಪಿ.ಎಲ್. ಲಿಮಿಟೆಡ್, ಹೊಸಪೇಟೆ ಎಂ.ಎಲ್. ಸಂಖ್ಯೆ: 2559, ಇವರ ಯೋಜನೆಗೆ RoFR ಅಧಿನಿಯಮದಡಿ ನಮೂನೆ-01 ಮತ್ತು ನಮೂನೆ-2ನ್ನು ನೀಡುವ ಸಂಬಂಧ ಗ್ರಾಮ ಸಭೆಯಲ್ಲಿ ವಿಸ್ತೃತವಾಗಿ ಚರ್ಚಿಸಲಾಗಿ, ಗ್ರಾಮ ಸಭೆಯಲ್ಲಿ ಅರಣ್ಯ ಹಕ್ಕುಗಳ ಕ್ಷೇಮಗಳು ಸಲ್ಲಿಕೆಯಾಗದಿರುವುದಿಲ್ಲ, ಆದರೂ ಸಹ ಸದರಿ ಗ್ರಾಮ ಸಭೆಯಲ್ಲಿ ಪರಿಸರ ಸಂರಕ್ಷಣೆ ಮತ್ತು ಇತರೆ ಕಾರಣಗಳನ್ನು ನೀಡಿ ಯೋಜನೆಗೆ ವಿರೋಧ ವ್ಯಕ್ತಪಡಿಸಿ, ಸಭೆಯಲ್ಲಿ ನಮೂನೆ-1 & 2 ನೀಡಬಾರದೆಂದು ತಿರಸ್ಕರಿಸುತ್ತಾರೆ.

The Scheduled Tribes & Other Traditional Forest Dwellers (recognition of Forest rights Act 2006) ಅಧಿನಿಯಮದಡಿ ಯಾವುದೇ ಅರ್ಜಿಗಳು ಬಾಕಿ ಇಲ್ಲದೇ ಇದ್ದಲ್ಲಿ ತಿರಸ್ಕರಿಸಲು ಅವಕಾಶವಿರುವುದಿಲ್ಲ, ಸದರಿ ಪ್ರದೇಶದಲ್ಲಿ ಯಾವುದೇ ಅನುಸೂಚಿತ ಬುಡಕಟ್ಟು ಮತ್ತು ಇತರೆ ಪಾರಂಪರಿಕ ಅರಣ್ಯ ವಾಸಿಗಳು ವಾಸಿಸುತ್ತಿರುವುದಾಗಲೀ, ಸಾಗುವಳಿ ಮಾಡುತ್ತಿರುವುದಾಗಲೀ ಮತ್ತು ಸದರಿ ಅರಣ್ಯ ಪ್ರದೇಶದ ಅವಲಂಬಿತರಾಗಲೀ, ಸಾಗುವಳಿ ಮಾಡುತ್ತಿರುವುದಾಗಲೀ ಮತ್ತು ಸದರಿ ಅರಣ್ಯ ಪ್ರದೇಶದ ಅವಲಂಬಿತರಾಗಲೀ ಇರುವುದಿಲ್ಲವೆಂಬ ಕಾರಣದಿಂದ ನಮೂನೆ-1 & 2 ರಲ್ಲಿನ (b) ಕಂಡಿಕೆಯಲ್ಲಿ ಗ್ರಾಮ ಸಭೆಯಲ್ಲಿ ಆಕ್ಷೇಪಣೆ ವ್ಯಕ್ತಪಡಿಸಿರುವ ಬಗ್ಗೆ ತಿಳಿಸಿ, ಗ್ರಾಮ ಸಭೆಯ ನಡವಳಿಯೊಂದಿಗೆ ಎಫ್.ಆರ್.ಎ. ಅಧಿನಿಯಮದಡಿ ನಮೂನೆ-01 & ನಮೂನೆ-2ನ್ನು ದೃಢೀಕರಿಸಿ ಸರ್ಕಾರಕ್ಕೆ ಸಲ್ಲಿಸಲು ಸರ್ವಾನುಮತದಿಂದ ಜಿಲ್ಲಾ ಅರಣ್ಯ ಹಕ್ಕು ಸಮಿತಿ ತೀರ್ಮಾನಿಸಿ, ಅದರಂತೆ ನಮೂನೆ-1 & ನಮೂನೆ-2ನ್ನು ದೃಢೀಕರಿಸಿ ನೀಡಲು ಜಿಲ್ಲಾ ಅರಣ್ಯ ಹಕ್ಕು ಸಮಿತಿ ಅಧ್ಯಕ್ಷರಿಗೆ ಸಭೆಯು ಸರ್ವಾನುಮತದಿಂದ ಅನುಮೋದನೆ ನೀಡಿರುತ್ತದೆ.

3

ಮೆ|| ಜಿ.ಎಸ್.ಡಬ್ಲ್ಯೂ ಲಿಮಿಟೆಡ್, ತೋರಣಗಲ್ಲು ಇವರು ಇ-ಹರಾಜಿನಲ್ಲಿ ಮೆ|| ರಾಮಾ ಐರನ್ ಓರ್ (ಮೆ|| ರಾಮರಾವ್ ಪೋಲ್)ನ್ನು ಬಿಡ್ ಮಾಡಿ ಪಡೆದುಕೊಂಡಿದ್ದು (ಎಂಎಲ್ ಸಂಖ್ಯೆ 2621) ಸದರಿ ಗಣಿ ಗುತ್ತಿಗೆ ರಾಮಘಡ ಗ್ರಾಮದ ವಿಸ್ತೀರ್ಣ 6.3464 ಹೆಕ್ಟೇರ್ ಮತ್ತು ಸುಶೀಲನಗರ ಗ್ರಾಮದ ವಿಸ್ತೀರ್ಣ: 2.943 ಹೆಕ್ಟೇರ್‌ನಲ್ಲಿ ಕನ್ಸ್ಟ್ರೆಯರ್ ಲೈನ್ ಮತ್ತು ಸಂಪರ್ಕರಸ್ತೆ ಹಾಗೂ ಟ್ರಾನ್ಸ್‌ಮಿಷನ್ ಲೈನ್‌ಗಾಗಿ ಸಂಬಂಧಿಸಿದಂತೆ ಎಫ್.ಆರ್.ಎ. ಅಧಿನಿಯಮದಡಿ ನಮೂನೆ-01ನ್ನು ನೀಡುವ ಬಗ್ಗೆ ಸದರಿ ಪ್ರದೇಶವು ಅರಣ್ಯ ಪ್ರದೇಶವಾಗಿರುವುದರಿಂದ The Scheduled Tribes & Other Traditional Forest Dwellers (recognition of Forest rights Act 2006) ರನ್ವಯ ಯಾವುದೇ ಅನುಸೂಚಿತ ಬುಡಕಟ್ಟು ಮತ್ತು ಇತರೆ ಪಾರಂಪರಿಕ ಅರಣ್ಯ ವಾಸಿಗಳು ವಾಸಿಸುತ್ತಿರುವುದಾಗಲೀ, ಸಾಗುವಳಿ ಮಾಡುತ್ತಿರುವುದಾಗಲೀ ಮತ್ತು ಸದರಿ ಅರಣ್ಯ ಪ್ರದೇಶದ ಅವಲಂಬಿತರಾಗಲೀ, ಸಾಗುವಳಿ ಮಾಡುತ್ತಿರುವುದಾಗಲೀ ಮತ್ತು ಸದರಿ ಅರಣ್ಯ ಪ್ರದೇಶದ ಅವಲಂಬಿತರಾಗಲೀ ಇರುವುದಿಲ್ಲವೆಂದು ಗ್ರಾಮ ಸಭೆಯಲ್ಲಿ ತೀರ್ಮಾನಿಸಿದ್ದು, ಲಾರಿ ಮಾಲಿಕರಿಗೆ ಹಾಗೂ ಜಾಲಕರಿಗೆ ತೊಂದರೆಯಾಗುವ ಕಾರಣ ನಮೂನೆ-1ನ್ನು ನೀಡಲು ತಿರಸ್ಕರಿಸುತ್ತದೆ. ಹಾಗೂ ಉಪವಿಭಾಗ ಸಮಿತಿಗೆ

ಮೆ|| ಜಿ.ಎಸ್.ಡಬ್ಲ್ಯೂ ಲಿಮಿಟೆಡ್, ತೋರಣಗಲ್ಲು ಇವರು ಇ-ಹರಾಜಿನಲ್ಲಿ ಮೆ|| ರಾಮಾ ಐರನ್ ಓರ್ (ಮೆ|| ರಾಮರಾವ್ ಪೋಲ್)ನ್ನು ಬಿಡ್ ಮಾಡಿ ಪಡೆದುಕೊಂಡಿದ್ದು (ಎಂಎಲ್ ಸಂಖ್ಯೆ 2621) ಸದರಿ ಗಣಿ ಗುತ್ತಿಗೆ ರಾಮಘಡ ಗ್ರಾಮದ ವಿಸ್ತೀರ್ಣ 6.3464 ಹೆಕ್ಟೇರ್ ಮತ್ತು ಸುಶೀಲನಗರ ಗ್ರಾಮದ ವಿಸ್ತೀರ್ಣ: 2.943 ಹೆಕ್ಟೇರ್‌ನಲ್ಲಿ ಕನ್ಸ್ಟ್ರೆಯರ್ ಲೈನ್ ಮತ್ತು ಸಂಪರ್ಕರಸ್ತೆ ಹಾಗೂ ಟ್ರಾನ್ಸ್‌ಮಿಷನ್ ಲೈನ್‌ಗಾಗಿ ಸಂಬಂಧಿಸಿದಂತೆ ಎಫ್.ಆರ್.ಎ. ಅಧಿನಿಯಮದಡಿ ನಮೂನೆ-01ನ್ನು ನೀಡುವ ಬಗ್ಗೆ.

ಮೊದಲಿಗೆ, The Scheduled Tribes & Other Traditional Forest Dwellers (recognition of Forest rights Act 2006) ವಿಷಯಕ್ಕೆ ಸಂಬಂಧಿಸಿದಂತೆ ಜಿಲ್ಲಾ ಪರಿಶಿಷ್ಟ ವರ್ಗಗಳ ಕಲ್ಯಾಣಾಧೀಕಾರಿಗಳು, ಬಳ್ಳಾರಿ ಇವರು ಜಿಲ್ಲಾಮಟ್ಟದ Forest Rights Monitoring System ಅಂತರಜಾಲದಲ್ಲಿ ಪರಿಶೀಲಿಸಲಾಗಿ ಸುಶೀಲನಗರ ಗ್ರಾಮ & ರಾಮಘಡ ಗ್ರಾಮದಲ್ಲಿ ಯಾವುದೇ ಅರ್ಜಿಗಳು ಸ್ವೀಕೃತವಾಗದೇ ಇರುವ ಬಗ್ಗೆ ಮಾಹಿತಿಯನ್ನು ನೀಡಿದರು.

ಸದರಿ ಪ್ರದೇಶದಲ್ಲಿ RoFR ಅಧಿನಿಯಮದಡಿ ಅನುಸೂಚಿತ ಬುಡಕಟ್ಟು ಮತ್ತು ಇತರೆ ಪಾರಂಪರಿಕ ಅರಣ್ಯ ವಾಸಿಗಳು ಯಾವುದೇ ಮೇಲ್ಮನವಿ ಸ್ವೀಕೃತವಾಗಿರುವುದಿಲ್ಲವೆಂದು ಸಭೆಗೆ ಮಂಡಿಸಿದರು.

ಮೆ|| ಜಿ.ಎಸ್.ಡಬ್ಲ್ಯೂ ಲಿಮಿಟೆಡ್, ತೋರಣಗಲ್ಲು ಇವರ ಯೋಜನೆಗೆ RoFR ಅಧಿನಿಯಮದಡಿ ನಮೂನೆ-01 ನೀಡುವ ಸಂಬಂಧ ಗ್ರಾಮ ಸಭೆಯಲ್ಲಿ ವಿಸ್ತೃತವಾಗಿ ಚರ್ಚಿಸಲಾಗಿ, ಗ್ರಾಮ ಸಭೆಯಲ್ಲಿ ಅರಣ್ಯ ಹಕ್ಕುಗಳ ಕ್ಷೇಮಗಳು ಸಲ್ಲಿಕೆಯಾಗದಿರುವುದಿಲ್ಲ, ಆದರೂ ಸಹ ಸದರಿ ಗ್ರಾಮ ಸಭೆಯಲ್ಲಿ ಲಾರಿ ಮಾಲಿಕರಿಗೆ ಹಾಗೂ ಜಾಲಕರಿಗೆ ತೊಂದರೆಯಾಗುವ ಮತ್ತು ಇತರೆ

	<p>ಯಾವುದೇ ಆಕ್ಷೇಪಣೆಗಳು ಬಾರದೇ ಇರುವುದರಿಂದ ಸದರಿಯವರಿಗೆ ನಮೂನೆ-1ನ್ನು ನೀಡಲು ಸಭೆಯಲ್ಲಿ ತೀರ್ಮಾನಿಸಿರುವ ಬಗ್ಗೆ.</p>	<p>ಕಾರಣಗಳನ್ನು ನೀಡಿ ಯೋಜನೆಗೆ ವಿರೋಧ ವ್ಯಕ್ತಪಡಿಸಿ, ಸಭೆಯಲ್ಲಿ ನಮೂನೆ-1 ನೀಡಬಾರದೆಂದು ತಿರಸ್ಕರಿಸಿರುತ್ತಾರೆ.</p> <p>The Scheduled Tribes & Other Traditional Forest Dwellers (recognition of Forest rights Act 2006) ಅಧಿನಿಯಮದಡಿ ಯಾವುದೇ ಅರ್ಜಿಗಳು ಬಾಕಿ ಇಲ್ಲದೇ ಇದ್ದಲ್ಲಿ ತಿರಸ್ಕರಿಸಲು ಅವಕಾಶವಿರುವುದಿಲ್ಲ, ಕಾರಣದಿಂದ ಸದರಿ ಪ್ರದೇಶದಲ್ಲಿ ಯಾವುದೇ ಅನುಸೂಚಿತ ಬುಡಕಟ್ಟು ಮತ್ತು ಇತರೆ ಪಾರಂಪರಿಕ ಅರಣ್ಯ ವಾಸಿಗಳು ವಾಸಿಸುತ್ತಿರುವುದಾಗಲೀ, ಸಾಗುವಳಿ ಮಾಡುತ್ತಿರುವುದಾಗಲೀ ಮತ್ತು ಸದರಿ ಅರಣ್ಯ ಪ್ರದೇಶದ ಅವಲಂಬಿತರಾಗಲೀ, ಸಾಗುವಳಿ ಮಾಡುತ್ತಿರುವುದಾಗಲೀ ಮತ್ತು ಸದರಿ ಅರಣ್ಯ ಪ್ರದೇಶದ ಅವಲಂಬಿತರಾಗಲೀ ಇರುವುದಿಲ್ಲವೆಂಬ ಕಾರಣದಿಂದ ನಮೂನೆ-1 ರಲ್ಲಿನ (b) ಕಂಡಿಕೆಯಲ್ಲಿ ಗ್ರಾಮ ಸಭೆಯಲ್ಲಿ ಆಕ್ಷೇಪಣೆ ವ್ಯಕ್ತಪಡಿಸಿರುವ ಬಗ್ಗೆ ತಿಳಿಸಿ, ಗ್ರಾಮ ಸಭೆಯ ನಡವಳಿಯೊಂದಿಗೆ ಎಫ್.ಆರ್.ಎ. ಅಧಿನಿಯಮದಡಿ ನಮೂನೆ-01 ನ್ನು ದೃಢೀಕರಿಸಿ ಸರ್ಕಾರಕ್ಕೆ ಸಲ್ಲಿಸಲು ಸರ್ವಾನುಮತದಿಂದ ಜಿಲ್ಲಾ ಅರಣ್ಯ ಹಕ್ಕು ಸಮಿತಿ ತೀರ್ಮಾನಿಸಿ, ಅದರಂತೆ ನಮೂನೆ-1 ದೃಢೀಕರಿಸಿ ನೀಡಲು ಜಿಲ್ಲಾ ಅರಣ್ಯ ಹಕ್ಕು ಸಮಿತಿ ಅಧ್ಯಕ್ಷರಿಗೆ ಸಭೆಯು ಸರ್ವಾನುಮತದಿಂದ ಅನುಮೋದನೆ ನೀಡಿರುತ್ತದೆ.</p>
<p>4</p>	<p>ಮೆ ಎನ್.ಎಂ.ಡಿ.ಸಿ. ಲಿಮಿಟೆಡ್, ದೋಣಿಮಲ್ಯ ಓರ್ ಮೈನ್ಸ್ ದೋಣಿಮಲ್ಯ ಟೌನ್‌ಶಿಪ್ ಸಂಡೂರು ಗಣಿ ಗುತ್ತಿಗೆ ಸಂಖ್ಯೆ : 2396 (ದೋಣಿಮಲ್ಯ ರಿಸರ್ವ ಫಾರಸ್) ಅರಣ್ಯ ಪ್ರದೇಶದಲ್ಲಿ 75.92 ಹೆಕ್ಟೇರ್ ಪ್ರದೇಶದಲ್ಲಿ ಪೂರಕ ಚಟುವಟಿಕೆಗಳಿಗಾಗಿ ಹಾಗೂ 235.648 ಹೆಕ್ಟೇರ್ ವಿಸ್ತೀರ್ಣ ಪ್ರದೇಶದಲ್ಲಿ ಪೂರಕ ಚಟುವಟಿಕೆಗಳಿಗಾಗಿ ಎಫ್.ಆರ್.ಎ. ಅಧಿನಿಯಮದಡಿ ನಮೂನೆ-1ನ್ನು ನೀಡುವ ಬಗ್ಗೆ. ಸದರಿ ಪ್ರದೇಶವು ಗಣಿ ಗುತ್ತಿಗೆ ಪ್ರದೇಶಕ್ಕೆ ಸಂಪರ್ಕ ರಸ್ತೆಗಾಗಿ The Scheduled Tribes & Other Traditional Forest Dwellers (recognition of Forest rights Act 2006) ರನ್ವಯ ಯಾವುದೇ ಅನುಸೂಚಿತ ಬುಡಕಟ್ಟು ಮತ್ತು ಇತರೆ ಪಾರಂಪರಿಕ ಅರಣ್ಯ ವಾಸಿಗಳು ವಾಸಿಸುತ್ತಿರುವುದಾಗಲೀ, ಸಾಗುವಳಿ ಮಾಡುತ್ತಿರುವುದಾಗಲೀ ಮತ್ತು ಸದರಿ ಅರಣ್ಯ ಪ್ರದೇಶದ ಅವಲಂಬಿತರಾಗಲೀ, ಸಾಗುವಳಿ ಮಾಡುತ್ತಿರುವುದಾಗಲೀ ಮತ್ತು ಸದರಿ ಅರಣ್ಯ ಪ್ರದೇಶದ ಅವಲಂಬಿತರಾಗಲೀ ಇರುವುದಿಲ್ಲವೆಂದು ಹಾಗೂ ಉಪವಿಭಾಗ ಸಮಿತಿಗೆ ಯಾವುದೇ ಆಕ್ಷೇಪಣೆಗಳು ಬಾರದೇ ಇರುವುದರಿಂದ ಸದರಿಯವರಿಗೆ ನಮೂನೆ-1ನ್ನು ನೀಡಲು ಸಭೆಯಲ್ಲಿ ತೀರ್ಮಾನಿಸಿರುವ ಬಗ್ಗೆ.</p>	<p>ಮೆ ಎನ್.ಎಂ.ಡಿ.ಸಿ. ಲಿಮಿಟೆಡ್, ದೋಣಿಮಲ್ಯ ಓರ್ ಮೈನ್ಸ್ ದೋಣಿಮಲ್ಯ ಟೌನ್‌ಶಿಪ್ ಸಂಡೂರು ಗಣಿ ಗುತ್ತಿಗೆ ಸಂಖ್ಯೆ : 2396 (ದೋಣಿಮಲ್ಯ ರಿಸರ್ವ ಫಾರಸ್) ಅರಣ್ಯ ಪ್ರದೇಶದಲ್ಲಿ 75.92 ಹೆಕ್ಟೇರ್ ಪ್ರದೇಶದಲ್ಲಿ ಪೂರಕ ಚಟುವಟಿಕೆಗಳಿಗಾಗಿ ಹಾಗೂ 235.648 ಹೆಕ್ಟೇರ್ ವಿಸ್ತೀರ್ಣ ಪ್ರದೇಶದಲ್ಲಿ ಪೂರಕ ಚಟುವಟಿಕೆಗಳಿಗಾಗಿ ಎಫ್.ಆರ್.ಎ. ಅಧಿನಿಯಮದಡಿ ನಮೂನೆ-1ನ್ನು ನೀಡುವ ಬಗ್ಗೆ.</p> <p>ಮೊದಲಿಗೆ, The Scheduled Tribes & Other Traditional Forest Dwellers (recognition of Forest rights Act 2006) ವಿಷಯಕ್ಕೆ ಸಂಬಂಧಿಸಿದಂತೆ ಜಿಲ್ಲಾ ಪರಿಶಿಷ್ಟ ವರ್ಗಗಳ ಕಲ್ಯಾಣಾಧೀಕಾರಿಗಳು, ಬಳ್ಳಾರಿ ಇವರು ಜಿಲ್ಲಾಮಟ್ಟದ Forest Rights Monitoring System ಅಂತರ್ಜಾಲದಲ್ಲಿ ಪರಿಶೀಲಿಸಲಾಗಿ ನರಸಿಂಗಾಪುರ ಗ್ರಾಮದಲ್ಲಿ ಯಾವುದೇ ಅರ್ಜಿಗಳು ಸ್ವೀಕೃತವಾಗದೇ ಇರುವ ಬಗ್ಗೆ online ಮಾಹಿತಿಯನ್ನು ನೀಡಿದರು.</p> <p>ಸದರಿ ಪ್ರದೇಶದಲ್ಲಿ RoFR ಅಧಿನಿಯಮದಡಿ ಅನುಸೂಚಿತ ಬುಡಕಟ್ಟು ಮತ್ತು ಇತರೆ ಪಾರಂಪರಿಕ ಅರಣ್ಯ ವಾಸಿಗಳು ಯಾವುದೇ ಮೇಲ್ನವಿ ಸ್ವೀಕೃತವಾಗಿರುವುದಿಲ್ಲವೆಂದು ಸಭೆಗೆ ಮಂಡಿಸಿದರು.</p> <p>ಮೆ ಎನ್.ಎಂ.ಡಿ.ಸಿ. ಲಿಮಿಟೆಡ್, ದೋಣಿಮಲ್ಯ ಓರ್ ಮೈನ್ಸ್ ದೋಣಿಮಲ್ಯ ಟೌನ್‌ಶಿಪ್ ಸಂಡೂರು ಗಣಿ ಗುತ್ತಿಗೆ ಸಂಖ್ಯೆ : 2396 ಇವರ ಯೋಜನೆಗೆ RoFR ಅಧಿನಿಯಮದಡಿ ನಮೂನೆ-01ನ್ನು ನೀಡುವ ಸಂಬಂಧ ಗ್ರಾಮ ಸಭೆಯಲ್ಲಿ ಚರ್ಚಿಸಲಾಗಿ, ಗ್ರಾಮ ಸಭೆಯಲ್ಲಿ ಅರಣ್ಯ ಹಕ್ಕುಗಳ ಕ್ಷೇಮಗಳು ಸಲ್ಲಿಕೆಯಾಗದಿರುವುದರಿಂದ ಸಭೆಯಲ್ಲಿ ನಮೂನೆ-1 ನೀಡುವ ಸಂಬಂಧ ಯಾವುದೇ ಆಕ್ಷೇಪಣೆ ಇಲ್ಲವೆಂದು ಸರ್ವಾನುಮತದಿಂದ ತೀರ್ಮಾನಿಸಿರುತ್ತಾರೆ.</p> <p>ಮೇಲೆ ತಿಳಿಸಿದ ಅಂಶಗಳನ್ನು ಪರಿಗಣಿಸಿ ಮೆ ಎನ್.ಎಂ.ಡಿ.ಸಿ. ಲಿಮಿಟೆಡ್, ದೋಣಿಮಲ್ಯ ಓರ್ ಮೈನ್ಸ್ ದೋಣಿಮಲ್ಯ ಟೌನ್‌ಶಿಪ್ ಸಂಡೂರು ಗಣಿ ಗುತ್ತಿಗೆ ಸಂಖ್ಯೆ : 2396 (ದೋಣಿಮಲ್ಯ ರಿಸರ್ವ ಫಾರಸ್) ಅರಣ್ಯ ಪ್ರದೇಶದಲ್ಲಿ 75.92 ಹೆಕ್ಟೇರ್ ಪ್ರದೇಶದಲ್ಲಿ ಪೂರಕ ಚಟುವಟಿಕೆಗಳಿಗಾಗಿ ಹಾಗೂ 235.648 ಹೆಕ್ಟೇರ್ ವಿಸ್ತೀರ್ಣ ಪ್ರದೇಶದಲ್ಲಿ ಪೂರಕ ಚಟುವಟಿಕೆಗಳಿಗಾಗಿ ಎಫ್.ಆರ್.ಎ. ಅಧಿನಿಯಮದಡಿ ನಮೂನೆ-1ನ್ನು ದೃಢೀಕರಿಸಿ ಸರ್ಕಾರಕ್ಕೆ ಸಲ್ಲಿಸಲು ಸರ್ವಾನುಮತದಿಂದ ಜಿಲ್ಲಾ ಅರಣ್ಯ ಹಕ್ಕು ಸಮಿತಿ ತೀರ್ಮಾನಿಸಿರುತ್ತದೆ. ಅದರಂತೆ ನಮೂನೆ-1ನ್ನು ದೃಢೀಕರಿಸಿ ನೀಡಲು ಜಿಲ್ಲಾ ಅರಣ್ಯ ಹಕ್ಕು ಸಮಿತಿ ಅಧ್ಯಕ್ಷರಿಗೆ ಸಭೆಯು ಸರ್ವಾನುಮತದಿಂದ ಅನುಮೋದನೆ ನೀಡಿರುತ್ತದೆ.</p>
<p>5</p>	<p>ಎನ್.ಎಂ.ಡಿ.ಸಿ. ಲಿಮಿಟೆಡ್, ದೋಣಿಮಲ್ಯ ಐರನ್ ಓರ್ ಮೈನ್ಸ್ ಗಣಿ ಲೀಸ್ ಸಂಖ್ಯೆ : 1111, ವಿಸ್ತೀರ್ಣ: 05.71 ಹೆಕ್ಟೇರ್ ಗಣಿಗುತ್ತಿಗೆ ಪ್ರದೇಶಕ್ಕೆ ಸಂಪರ್ಕರಸ್ತೆಗಾಗಿ ಎಫ್.ಆರ್.ಎ. ಅಧಿನಿಯಮದಡಿ ಸದರಿ ಅರಣ್ಯ ಪ್ರದೇಶದಲ್ಲಿ ಯಾವುದೇ ಅನುಸೂಚಿತ ಬುಡಕಟ್ಟು ಮತ್ತು ಇತರೆ ಪಾರಂಪರಿಕ ಅರಣ್ಯವಾಸಿಗಳು ವಾಸಿಸುತ್ತಿರುವುದಾಗಲೀ, ಸಾಗುವಳಿ ಮಾಡುತ್ತಿರುವುದಾಗಲೀ ಮತ್ತು ಸದರಿ ಅರಣ್ಯ ಪ್ರದೇಶದ ಅವಲಂಬಿತರಾಗಲೀ ಇರುವುದಿಲ್ಲವೆಂದು ಎಫ್.ಆರ್.ಎ.</p>	<p>ಎನ್.ಎಂ.ಡಿ.ಸಿ. ಲಿಮಿಟೆಡ್, ದೋಣಿಮಲ್ಯ ಐರನ್ ಓರ್ ಮೈನ್ಸ್ ಗಣಿ ಲೀಸ್ ಸಂಖ್ಯೆ : 1111, ವಿಸ್ತೀರ್ಣ: 05.71 ಹೆಕ್ಟೇರ್ ಗಣಿಗುತ್ತಿಗೆ ಪ್ರದೇಶಕ್ಕೆ ಸಂಪರ್ಕರಸ್ತೆಗಾಗಿ ಎಫ್.ಆರ್.ಎ. ಅಧಿನಿಯಮದಡಿ ನಮೂನೆ-1ನ್ನು ನೀಡುವ ಬಗ್ಗೆ.</p> <p>ಮೊದಲಿಗೆ, The Scheduled Tribes & Other Traditional Forest Dwellers (recognition of Forest rights Act 2006) ವಿಷಯಕ್ಕೆ ಸಂಬಂಧಿಸಿದಂತೆ ಜಿಲ್ಲಾ ಪರಿಶಿಷ್ಟ ವರ್ಗಗಳ ಕಲ್ಯಾಣಾಧೀಕಾರಿಗಳು, ಬಳ್ಳಾರಿ ಇವರು ಜಿಲ್ಲಾಮಟ್ಟದ Forest Rights Monitoring System</p>

<p>1</p>	<p>ಅಧಿನಿಯಮದಡಿ ನಮೂನೆ-01ನ್ನು ನೀಡುವ ಬಗ್ಗೆ ಸದರಿ ಪ್ರದೇಶದಲ್ಲಿ ಅರಣ್ಯೇತರ ಚಟುವಟಿಕೆಗಾಗಿ The Scheduled Tribes & Other Traditional Forest Dwellers (recognition of Forest rights Act 2006) ರನ್ವಯ ಯಾವುದೇ ಅನುಸೂಚಿತ ಬುಡಕಟ್ಟು ಮತ್ತು ಇತರೆ ಪಾರಂಪರಿಕ ಅರಣ್ಯ ವಾಸಿಗಳು ವಾಸಿಸುತ್ತಿರುವುದಾಗಲೀ, ಸಾಗುವಳಿ ಮಾಡುತ್ತಿರುವುದಾಗಲೀ ಮತ್ತು ಸದರಿ ಅರಣ್ಯ ಪ್ರದೇಶದ ಅವಲಂಬಿತರಾಗಲೀ, ಸಾಗುವಳಿ ಮಾಡುತ್ತಿರುವುದಾಗಲೀ ಮತ್ತು ಸದರಿ ಅರಣ್ಯ ಪ್ರದೇಶದ ಅವಲಂಬಿತರಾಗಲೀ ಇರುವುದಿಲ್ಲವೆಂದು ಹಾಗೂ ಉಪವಿಭಾಗ ಸಮಿತಿಗೆ ಯಾವುದೇ ಆಕ್ಷೇಪಣೆಗಳು ಬಾರದೇ ಇರುವುದರಿಂದ ಸದರಿಯವರಿಗೆ ನಮೂನೆ-1ನ್ನು ನೀಡಲು ಸಭೆಯಲ್ಲಿ ತೀರ್ಮಾನಿಸಿರುವ ಬಗ್ಗೆ.</p>	<p>ಅಂತರ್ಜಾಲದಲ್ಲಿ ಪರಿಶೀಲಿಸಲಾಗಿ ನರಸಿಂಗಾಪುರ ಗ್ರಾಮದಲ್ಲಿ ಯಾವುದೇ ಅರ್ಜಿಗಳು ಸ್ವೀಕೃತವಾಗದೇ ಇರುವ ಬಗ್ಗೆ online ಮಾಹಿತಿಯನ್ನು ನೀಡಿದರು.</p> <p>ಸದರಿ ಪ್ರದೇಶದಲ್ಲಿ RoFR ಅಧಿನಿಯಮದಡಿ ಅನುಸೂಚಿತ ಬುಡಕಟ್ಟು ಮತ್ತು ಇತರೆ ಪಾರಂಪರಿಕ ಅರಣ್ಯ ವಾಸಿಗಳು ಯಾವುದೇ ಮೇಲ್ಮನವಿ ಸ್ವೀಕೃತವಾಗಿರುವುದಿಲ್ಲವೆಂದು ಸಭೆಗೆ ಮಂಡಿಸಿದರು.</p> <p>ಮೆ ಎನ್.ಎಂ.ಡಿ.ಸಿ. ಲಿಮಿಟೆಡ್, ದೋಣಿಮಲ್ಕೆ ಓರ್ ಮೈನ್ಸ್ ದೋಣಿಮಲ್ಕೆ ಟೌನ್ಶಿಪ್ ಸಂಡೂರು ಗಣಿ ಗುತ್ತಿಗೆ ಸಂಖ್ಯೆ : 1111 ಇವರ ಯೋಜನೆಗೆ RoFR ಅಧಿನಿಯಮದಡಿ ನಮೂನೆ-01ನ್ನು ನೀಡುವ ಸಂಬಂಧ ಗ್ರಾಮ ಸಭೆಯಲ್ಲಿ ಚರ್ಚಿಸಲಾಗಿ, ಗ್ರಾಮ ಸಭೆಯಲ್ಲಿ ಅರಣ್ಯ ಹಕ್ಕುಗಳ ಕ್ಷೇಮಗಳು ಸಲ್ಲಿಕೆಯಾಗದಿರುವುದರಿಂದ ಸಭೆಯಲ್ಲಿ ನಮೂನೆ-1 ನೀಡುವ ಸಂಬಂಧ ಯಾವುದೇ ಆಕ್ಷೇಪಣೆ ಇಲ್ಲವೆಂದು ಸರ್ವಾನುಮತದಿಂದ ತೀರ್ಮಾನಿಸಿರುತ್ತಾರೆ.</p> <p>ಮೇಲೆ ತಿಳಿಸಿದ ಅಂಶಗಳನ್ನು ಪರಿಗಣಿಸಿ ಎನ್.ಎಂ.ಡಿ.ಸಿ. ಲಿಮಿಟೆಡ್, ದೋಣಿಮಲ್ಕೆ ಐರ್ ಓರ್ ಮೈನ್ಸ್ ಗಣಿ ಲೀಸ್ ಸಂಖ್ಯೆ : 1111, ವಿಸ್ತೀರ್ಣ: 05.71 ಹೆಕ್ಟೇರ್ ಗಣಿಗುತ್ತಿಗೆ ಪ್ರದೇಶಕ್ಕೆ ಸಂಪರ್ಕರಸ್ತೆಗಾಗಿ ಎಫ್.ಆರ್.ಎ. ಅಧಿನಿಯಮದಡಿ ನಮೂನೆ-1ನ್ನು ದೃಢೀಕರಿಸಿ ಸರ್ಕಾರಕ್ಕೆ ಸಲ್ಲಿಸಲು ಸರ್ವಾನುಮತದಿಂದ ಜಿಲ್ಲಾ ಅರಣ್ಯ ಹಕ್ಕು ಸಮಿತಿ ತೀರ್ಮಾನಿಸಿರುತ್ತದೆ. ಅದರಂತೆ ನಮೂನೆ-1ನ್ನು ದೃಢೀಕರಿಸಿ ನೀಡಲು ಜಿಲ್ಲಾ ಅರಣ್ಯ ಹಕ್ಕು ಸಮಿತಿ ಅಧ್ಯಕ್ಷರಿಗೆ ಸಭೆಯು ಸರ್ವಾನುಮತದಿಂದ ಅನುಮೋದನೆ ನೀಡಿರುತ್ತದೆ.</p>
<p>6</p>	<p>ಮೆ ಜೆ.ಎಸ್.ಡಬ್ಲ್ಯೂ ಲಿಮಿಟೆಡ್, ತೋರಣಗಲ್ಲು ಇವರು ಉಬ್ಬಲಗುಂಡಿ ಎಂ.ಎಲ್. ಸಂಖ್ಯೆ : 995ರಲ್ಲಿ ಒಟ್ಟು 32.89 ಹೆಕ್ಟೇರ್ ಪ್ರದೇಶದಲ್ಲಿ ಗಣಿಗಾರಿಕೆಗಾಗಿ ಎಫ್.ಆರ್.ಎ. ಅಧಿನಿಯಮದಡಿ ನಮೂನೆ-02ನ್ನು ನೀಡುವ ಬಗ್ಗೆ, ಸದರಿ ಪ್ರದೇಶದಲ್ಲಿ ಅರಣ್ಯೇತರ ಚಟುವಟಿಕೆಗಾಗಿ The Scheduled Tribes & Other Traditional Forest Dwellers (recognition of Forest rights Act 2006) ರನ್ವಯ ಯಾವುದೇ ಅನುಸೂಚಿತ ಬುಡಕಟ್ಟು ಮತ್ತು ಇತರೆ ಪಾರಂಪರಿಕ ಅರಣ್ಯ ವಾಸಿಗಳು ವಾಸಿಸುತ್ತಿರುವುದಾಗಲೀ, ಸಾಗುವಳಿ ಮಾಡುತ್ತಿರುವುದಾಗಲೀ ಮತ್ತು ಸದರಿ ಅರಣ್ಯ ಪ್ರದೇಶದ ಅವಲಂಬಿತರಾಗಲೀ, ಸಾಗುವಳಿ ಮಾಡುತ್ತಿರುವುದಾಗಲೀ ಮತ್ತು ಸದರಿ ಅರಣ್ಯ ಪ್ರದೇಶದ ಅವಲಂಬಿತರಾಗಲೀ ಇರುವುದಿಲ್ಲವೆಂದು ಹಾಗೂ ಉಪವಿಭಾಗ ಸಮಿತಿಗೆ ಯಾವುದೇ ಆಕ್ಷೇಪಣೆಗಳು ಬಾರದೇ ಇರುವುದರಿಂದ ಸದರಿಯವರಿಗೆ ನಮೂನೆ-2ನ್ನು ನೀಡಲು ಸಭೆಯಲ್ಲಿ ತೀರ್ಮಾನಿಸಿರುವ ಬಗ್ಗೆ.</p>	<p>ಮೆ ಜೆ.ಎಸ್.ಡಬ್ಲ್ಯೂ ಲಿಮಿಟೆಡ್, ತೋರಣಗಲ್ಲು ಇವರು ಉಬ್ಬಲಗುಂಡಿ ಎಂ.ಎಲ್. ಸಂಖ್ಯೆ : 995ರಲ್ಲಿ ಒಟ್ಟು 32.89 ಹೆಕ್ಟೇರ್ ಪ್ರದೇಶದಲ್ಲಿ ಗಣಿಗಾರಿಕೆಗಾಗಿ ಎಫ್.ಆರ್.ಎ. ಅಧಿನಿಯಮದಡಿ ನಮೂನೆ-2ನ್ನು ನೀಡುವ ಬಗ್ಗೆ.</p> <p>ಮೊದಲಿಗೆ, The Scheduled Tribes & Other Traditional Forest Dwellers (recognition of Forest rights Act 2006) ವಿಷಯಕ್ಕೆ ಸಂಬಂಧಿಸಿದಂತೆ ಜಿಲ್ಲಾ ಪರಿಶಿಷ್ಟ ವರ್ಗಗಳ ಕಲ್ಯಾಣಾಧೀಕಾರಿಗಳು, ಬಳ್ಳಾರಿ ಇವರು ಜಿಲ್ಲಾಮಟ್ಟದ Forest Rights Monitoring System ಅಂತರ್ಜಾಲದಲ್ಲಿ ಪರಿಶೀಲಿಸಲಾಗಿ ಉಬ್ಬಲಗುಂಡಿ ಗ್ರಾಮದಲ್ಲಿ ಯಾವುದೇ ಅರ್ಜಿಗಳು ಸ್ವೀಕೃತವಾಗದೇ ಇರುವ ಬಗ್ಗೆ online ಮಾಹಿತಿಯನ್ನು ನೀಡಿದರು.</p> <p>ಸದರಿ ಪ್ರದೇಶದಲ್ಲಿ RoFR ಅಧಿನಿಯಮದಡಿ ಅನುಸೂಚಿತ ಬುಡಕಟ್ಟು ಮತ್ತು ಇತರೆ ಪಾರಂಪರಿಕ ಅರಣ್ಯ ವಾಸಿಗಳು ಯಾವುದೇ ಮೇಲ್ಮನವಿ ಸ್ವೀಕೃತವಾಗಿರುವುದಿಲ್ಲವೆಂದು ಸಭೆಗೆ ಮಂಡಿಸಿದರು.</p> <p>ಮೆ ಜೆ.ಎಸ್.ಡಬ್ಲ್ಯೂ ಲಿಮಿಟೆಡ್, ತೋರಣಗಲ್ಲು ಇವರ ಯೋಜನೆಗೆ RoFR ಅಧಿನಿಯಮದಡಿ ನಮೂನೆ-2ನ್ನು ನೀಡುವ ಸಂಬಂಧ ಗ್ರಾಮ ಸಭೆಯಲ್ಲಿ ವಿಸ್ತೃತವಾಗಿ ಚರ್ಚಿಸಲಾಗಿ, ಗ್ರಾಮ ಸಭೆಯಲ್ಲಿ ಅರಣ್ಯ ಹಕ್ಕುಗಳ ಕ್ಷೇಮಗಳು ಸಲ್ಲಿಕೆಯಾಗದಿರುವುದರಿಂದ ಸಭೆಯಲ್ಲಿ ನಮೂನೆ-2 ನೀಡುವ ಸಂಬಂಧ ಯಾವುದೇ ಆಕ್ಷೇಪಣೆ ಇಲ್ಲವೆಂದು ಸರ್ವಾನುಮತದಿಂದ ತೀರ್ಮಾನಿಸಿರುತ್ತಾರೆ.</p> <p>ಮೇಲೆ ತಿಳಿಸಿದ ಅಂಶಗಳನ್ನು ಪರಿಗಣಿಸಿ ಮೆ ಜೆ.ಎಸ್.ಡಬ್ಲ್ಯೂ ಲಿಮಿಟೆಡ್, ತೋರಣಗಲ್ಲು ಇವರು ಉಬ್ಬಲಗುಂಡಿ ಎಂ.ಎಲ್. ಸಂಖ್ಯೆ : 995ರಲ್ಲಿ ಒಟ್ಟು 32.89 ಹೆಕ್ಟೇರ್ ಪ್ರದೇಶದಲ್ಲಿ ಗಣಿಗಾರಿಕೆಗಾಗಿ ಎಫ್.ಆರ್.ಎ. ಅಧಿನಿಯಮದಡಿ ನಮೂನೆ-2ನ್ನು ದೃಢೀಕರಿಸಿ ಸರ್ಕಾರಕ್ಕೆ ಸಲ್ಲಿಸಲು ಸರ್ವಾನುಮತದಿಂದ ಜಿಲ್ಲಾ ಅರಣ್ಯ ಹಕ್ಕು ಸಮಿತಿ ತೀರ್ಮಾನಿಸಿರುತ್ತದೆ. ಅದರಂತೆ ನಮೂನೆ-2ನ್ನು ದೃಢೀಕರಿಸಿ ನೀಡಲು ಜಿಲ್ಲಾ ಅರಣ್ಯ ಹಕ್ಕು ಸಮಿತಿ ಅಧ್ಯಕ್ಷರಿಗೆ ಸಭೆಯು ಸರ್ವಾನುಮತದಿಂದ ಅನುಮೋದನೆ ನೀಡಿರುತ್ತದೆ.</p>
<p>7</p>	<p>ಮೆ ಮಿನೆರಾ ಸ್ಟೀಲ್ಸ್ ಇವರಿಗೆ ಉಬ್ಬಲಗುಂಡಿ ವ್ಯಾಪ್ತಿಯ ಎಂ.ಎಲ್. ನಂ. 2433ರಲ್ಲಿ ಒಟ್ಟು ವಿಸ್ತೀರ್ಣ: 31.49 ಹೆಕ್ಟೇರ್ ವಿಸ್ತೀರ್ಣದಲ್ಲಿ 2 ಹೆಕ್ಟೇರ್ ಸಂಪರ್ಕರಸ್ತೆಗಾಗಿ ಮತ್ತು 29.49 ಹೆಕ್ಟೇರ್ ಗಣಿ ಪ್ರದೇಶದಲ್ಲಿ ಗಣಿಗಾರಿಕೆಗಾಗಿ ಎಫ್.ಆರ್.ಎ. ಅಧಿನಿಯಮದಡಿ ನಮೂನೆ-01 ಮತ್ತು ನಮೂನೆ-2ನ್ನು ನೀಡುವ ಬಗ್ಗೆ, ಸದರಿ ಪ್ರದೇಶದಲ್ಲಿ ಅರಣ್ಯೇತರ ಚಟುವಟಿಕೆಗಾಗಿ The Scheduled Tribes & Other Traditional</p>	<p>ಮೆ ಮಿನೆರಾ ಸ್ಟೀಲ್ಸ್ ಇವರಿಗೆ ಉಬ್ಬಲಗುಂಡಿ ವ್ಯಾಪ್ತಿಯ ಎಂ.ಎಲ್. ನಂ. 2433ರಲ್ಲಿ ಒಟ್ಟು ವಿಸ್ತೀರ್ಣ: 31.49 ಹೆಕ್ಟೇರ್ ವಿಸ್ತೀರ್ಣದಲ್ಲಿ 2 ಹೆಕ್ಟೇರ್ ಸಂಪರ್ಕರಸ್ತೆಗಾಗಿ ಮತ್ತು 29.49 ಹೆಕ್ಟೇರ್ ಗಣಿ ಪ್ರದೇಶದಲ್ಲಿ ಗಣಿಗಾರಿಕೆಗಾಗಿ ಎಫ್.ಆರ್.ಎ. ಅಧಿನಿಯಮದಡಿ ನಮೂನೆ-1 ಮತ್ತು ನಮೂನೆ-2ನ್ನು ನೀಡುವ ಬಗ್ಗೆ.</p> <p>ಮೊದಲಿಗೆ, The Scheduled Tribes & Other Traditional Forest Dwellers (recognition of Forest rights Act 2006) ವಿಷಯಕ್ಕೆ ಸಂಬಂಧಿಸಿದಂತೆ ಜಿಲ್ಲಾ ಪರಿಶಿಷ್ಟ ವರ್ಗಗಳ ಕಲ್ಯಾಣಾಧೀಕಾರಿಗಳು, ಬಳ್ಳಾರಿ ಇವರು ಜಿಲ್ಲಾಮಟ್ಟದ Forest Rights Monitoring System ಅಂತರ್ಜಾಲದಲ್ಲಿ ಪರಿಶೀಲಿಸಲಾಗಿ ಉಬ್ಬಲಗುಂಡಿ ಗ್ರಾಮದಲ್ಲಿ ಯಾವುದೇ</p>

<p>Forest Dwellers (recognition of Forest rights Act 2006) ರನ್ವಯ ಯಾವುದೇ ಅನುಸೂಚಿತ ಬುಡಕಟ್ಟು ಮತ್ತು ಇತರೆ ಪಾರಂಪರಿಕ ಅರಣ್ಯ ವಾಸಿಗಳು ವಾಸಿಸುತ್ತಿರುವುದಾಗಲೀ, ಸಾಗುವಳಿ ಮಾಡುತ್ತಿರುವುದಾಗಲೀ ಮತ್ತು ಸದರಿ ಅರಣ್ಯ ಪ್ರದೇಶದ ಅವಲಂಬಿತರಾಗಲೀ, ಸಾಗುವಳಿ ಮಾಡುತ್ತಿರುವುದಾಗಲೀ ಮತ್ತು ಸದರಿ ಅರಣ್ಯ ಪ್ರದೇಶದ ಅವಲಂಬಿತರಾಗಲೀ ಇರುವುದಿಲ್ಲವೆಂದು ಹಾಗೂ ಉಪವಿಭಾಗ ಸಮಿತಿಗೆ ಯಾವುದೇ ಆಕ್ಷೇಪಣೆಗಳು ಬಾರದೇ ಇರುವುದರಿಂದ ಸದರಿಯವರಿಗೆ ನಮೂನೆ-1 ಮತ್ತು ನಮೂನೆ-2ನ್ನು ನೀಡಲು ಸಭೆಯಲ್ಲಿ ತೀರ್ಮಾನಿಸಿರುವ ಬಗ್ಗೆ.</p>	<p>ಅರ್ಜಿಗಳು ಸ್ವೀಕೃತವಾಗದೇ ಇರುವ ಬಗ್ಗೆ online ಮಾಹಿತಿಯನ್ನು ನೀಡಿದರು.</p> <p>ಸದರಿ ಪ್ರದೇಶದಲ್ಲಿ RoFR ಅಧಿನಿಯಮದಡಿ ಅನುಸೂಚಿತ ಬುಡಕಟ್ಟು ಮತ್ತು ಇತರೆ ಪಾರಂಪರಿಕ ಅರಣ್ಯ ವಾಸಿಗಳು ಯಾವುದೇ ಮೇಲ್ಮನವಿ ಸ್ವೀಕೃತವಾಗಿರುವುದಿಲ್ಲವೆಂದು ಸಭೆಗೆ ಮಂಡಿಸಿದರು.</p> <p>ಮೆ ಮಿನೆರಾ ಸ್ಟೀಲ್ಸ್ ಇವರಿಗೆ ಯೋಜನೆಗೆ RoFR ಅಧಿನಿಯಮದಡಿ ನಮೂನೆ-2ನ್ನು ನೀಡುವ ಸಂಬಂಧ ಗ್ರಾಮ ಸಭೆಯಲ್ಲಿ ವಿಸ್ತೃತವಾಗಿ ಚರ್ಚಿಸಲಾಗಿ, ಗ್ರಾಮ ಸಭೆಯಲ್ಲಿ ಅರಣ್ಯ ಹಕ್ಕುಗಳ ಕ್ಲೇಮ್‌ಗಳು ಸಲ್ಲಿಕೆಯಾಗದಿರುವುದರಿಂದ ಸಭೆಯಲ್ಲಿ ನಮೂನೆ-2 ನೀಡುವ ಸಂಬಂಧ ಯಾವುದೇ ಆಕ್ಷೇಪಣೆ ಇಲ್ಲವೆಂದು ಸರ್ವಾನುಮತದಿಂದ ತೀರ್ಮಾನಿಸಿರುತ್ತಾರೆ.</p> <p>ಮೇಲೆ ತಿಳಿಸಿದ ಅಂಶಗಳನ್ನು ಪರಿಗಣಿಸಿ ಮೆ ಮಿನೆರಾ ಸ್ಟೀಲ್ಸ್ ಇವರಿಗೆ ಉಬ್ಬಲಗುಂಡಿ ವ್ಯಾಪ್ತಿಯ ಎಂ.ಎಲ್. ನಂ. 2433ರಲ್ಲಿ ಒಟ್ಟು ವಿಸ್ತೀರ್ಣ: 31.49 ಹೆಕ್ಟೇರ್ ವಿಸ್ತೀರ್ಣದಲ್ಲಿ 2 ಹೆಕ್ಟೇರ್ ಸಂಪರ್ಕರಸ್ತೆಗಾಗಿ ಮತ್ತು 29.49 ಹೆಕ್ಟೇರ್ ಗಣಿ ಪ್ರದೇಶದಲ್ಲಿ ಗಣಿಗಾರಿಕೆಗಾಗಿ ಎಫ್.ಆರ್.ಎ. ಅಧಿನಿಯಮದಡಿ ನಮೂನೆ-1 ಮತ್ತು ನಮೂನೆ-2ನ್ನು ದೃಢೀಕರಿಸಿ ಸರ್ಕಾರಕ್ಕೆ ಸಲ್ಲಿಸಲು ಸರ್ವಾನುಮತದಿಂದ ಜಿಲ್ಲಾ ಅರಣ್ಯ ಹಕ್ಕು ಸಮಿತಿ ತೀರ್ಮಾನಿಸಿರುತ್ತದೆ. ಆದರಂತೆ ನಮೂನೆ-1 ಮತ್ತು ನಮೂನೆ-2ನ್ನು ದೃಢೀಕರಿಸಿ ನೀಡಲು ಜಿಲ್ಲಾ ಅರಣ್ಯ ಹಕ್ಕು ಸಮಿತಿ ಅಧ್ಯಕ್ಷರಿಗೆ ಸಭೆಯು ಸರ್ವಾನುಮತದಿಂದ ಅನುಮೋದನೆ ನೀಡಿರುತ್ತದೆ.</p>
---	--

<p>8. ಮೆ ಶ್ರೀ ವೀರಭದ್ರಪ್ಪ ಸಂಗಪ್ಪ & ಕಂ. ಇವರ ಎಂ.ಎಲ್. ಸಂಖ್ಯೆ : 2296, ವಿಸ್ತೀರ್ಣ: 28.2477 ಹೆಕ್ಟೇರ್ ಪ್ರದೇಶದಲ್ಲಿ ಡೌನ್‌ಹಿಲ್ ಪೈಪ್‌ಲೈನ್ ಹಾಗೂ ಸರ್ವಿಸ್ ರೋಡ್ ಮತ್ತು ರೈಲ್ವೆ ಸ್ಟೇಷನ್ ಯೋಜನೆಗೆ ಮತ್ತು 30.612 ಹೆಕ್ಟೇರ್ ವಿಸ್ತೀರ್ಣಕ್ಕೆ ರೈಲ್ವೆ ಸ್ಟೇಷನ್, ಡೌನ್‌ಹಿಲ್ ಪೈಪ್‌ಲೈನ್ ಹಾಗೂ ಸರ್ವಿಸ್ ರೋಡ್‌ಗಾಗಿ ಎಫ್.ಆರ್.ಎ. ಅಧಿನಿಯಮದಡಿ ನಮೂನೆ-01ನ್ನು ನೀಡುವ ಬಗ್ಗೆ. ಸದರಿ ಪ್ರದೇಶದಲ್ಲಿ ಅರಣ್ಯೇತರ ಚಟುವಟಿಕೆಗಾಗಿ The Scheduled Tribes & Other Traditional Forest Dwellers (recognition of Forest rights Act 2006) ರನ್ವಯ ಯಾವುದೇ ಅನುಸೂಚಿತ ಬುಡಕಟ್ಟು ಮತ್ತು ಇತರೆ ಪಾರಂಪರಿಕ ಅರಣ್ಯ ವಾಸಿಗಳು ವಾಸಿಸುತ್ತಿರುವುದಾಗಲೀ, ಸಾಗುವಳಿ ಮಾಡುತ್ತಿರುವುದಾಗಲೀ ಮತ್ತು ಸದರಿ ಅರಣ್ಯ ಪ್ರದೇಶದ ಅವಲಂಬಿತರಾಗಲೀ, ಸಾಗುವಳಿ ಮಾಡುತ್ತಿರುವುದಾಗಲೀ ಮತ್ತು ಸದರಿ ಅರಣ್ಯ ಪ್ರದೇಶದ ಅವಲಂಬಿತರಾಗಲೀ ಇರುವುದಿಲ್ಲವೆಂದು ಹಾಗೂ ಉಪವಿಭಾಗ ಸಮಿತಿಗೆ ಯಾವುದೇ ಆಕ್ಷೇಪಣೆಗಳು ಬಾರದೇ ಇರುವುದರಿಂದ ಸದರಿಯವರಿಗೆ ನಮೂನೆ-1ನ್ನು ನೀಡಲು ಸಭೆಯಲ್ಲಿ ತೀರ್ಮಾನಿಸಿರುವ ಬಗ್ಗೆ.</p>	<p>ಮೆ ಶ್ರೀ ವೀರಭದ್ರಪ್ಪ ಸಂಗಪ್ಪ & ಕಂ. ಇವರ ಎಂ.ಎಲ್. ಸಂಖ್ಯೆ : 2296, ವಿಸ್ತೀರ್ಣ: 28.2477 ಹೆಕ್ಟೇರ್ ಪ್ರದೇಶದಲ್ಲಿ ಡೌನ್‌ಹಿಲ್ ಪೈಪ್‌ಲೈನ್ ಹಾಗೂ ಸರ್ವಿಸ್ ರೋಡ್ ಮತ್ತು ರೈಲ್ವೆ ಸ್ಟೇಷನ್ ಯೋಜನೆಗೆ ಮತ್ತು 30.612 ಹೆಕ್ಟೇರ್ ವಿಸ್ತೀರ್ಣಕ್ಕೆ ರೈಲ್ವೆ ಸ್ಟೇಷನ್, ಡೌನ್‌ಹಿಲ್ ಪೈಪ್‌ಲೈನ್ ಹಾಗೂ ಸರ್ವಿಸ್ ರೋಡ್‌ಗಾಗಿ ಎಫ್.ಆರ್.ಎ. ಅಧಿನಿಯಮದಡಿ ನಮೂನೆ-1ನ್ನು ನೀಡುವ ಬಗ್ಗೆ.</p> <p>ಮೊದಲಿಗೆ, The Scheduled Tribes & Other Traditional Forest Dwellers (recognition of Forest rights Act 2006) ವಿಷಯಕ್ಕೆ ಸಂಬಂಧಿಸಿದಂತೆ ಜಿಲ್ಲಾ ಪರಿಶಿಷ್ಟ ವರ್ಗಗಳ ಕಲ್ಯಾಣಾಧೀಕಾರಿಗಳು, ಬಳ್ಳಾರಿ ಇವರು ಜಿಲ್ಲಾಮಟ್ಟದ Forest Rights Monitoring System ಅಂತರಜಾಲದಲ್ಲಿ ಪರಿಶೀಲಿಸಲಾಗಿ ಸುತೀಲಾನಗರ ಗ್ರಾಮದಲ್ಲಿ ಯಾವುದೇ ಅರ್ಜಿಗಳು ಸ್ವೀಕೃತವಾಗದೇ ಇರುವ ಬಗ್ಗೆ online ಮಾಹಿತಿಯನ್ನು ನೀಡಿದರು.</p> <p>ಸದರಿ ಪ್ರದೇಶದಲ್ಲಿ RoFR ಅಧಿನಿಯಮದಡಿ ಅನುಸೂಚಿತ ಬುಡಕಟ್ಟು ಮತ್ತು ಇತರೆ ಪಾರಂಪರಿಕ ಅರಣ್ಯ ವಾಸಿಗಳು ಯಾವುದೇ ಮೇಲ್ಮನವಿ ಸ್ವೀಕೃತವಾಗಿರುವುದಿಲ್ಲವೆಂದು ಸಭೆಗೆ ಮಂಡಿಸಿದರು.</p> <p>ಮೆ ಶ್ರೀ ವೀರಭದ್ರಪ್ಪ ಸಂಗಪ್ಪ & ಕಂ. ಇವರ ಯೋಜನೆಗೆ RoFR ಅಧಿನಿಯಮದಡಿ ನಮೂನೆ-01 ನೀಡುವ ಸಂಬಂಧ ಗ್ರಾಮ ಸಭೆಯಲ್ಲಿ ವಿಸ್ತೃತವಾಗಿ ಚರ್ಚಿಸಲಾಗಿ, ಗ್ರಾಮ ಸಭೆಯಲ್ಲಿ ಅರಣ್ಯ ಹಕ್ಕುಗಳ ಕ್ಲೇಮ್‌ಗಳು ಸಲ್ಲಿಕೆಯಾಗದಿರುವುದಿಲ್ಲ, ಆದರೂ ಸಹ ಸದರಿ ಗ್ರಾಮ ಸಭೆಯಲ್ಲಿ ವಿವಿಧ ಕಾರಣಗಳನ್ನು ಚರ್ಚಿಸಿ ರೈಲ್ವೆ ಸ್ಟೇಷನ್ ಹೊರತುಪಡಿಸಿ ಉಳಿದ ಪ್ರಸ್ತಾವನೆಗಳಿಗೆ ಅನುಮೋದನೆ ನೀಡಿರುತ್ತಾರೆ.</p> <p>The Scheduled Tribes & Other Traditional Forest Dwellers (recognition of Forest rights Act 2006) ಅಧಿನಿಯಮದಡಿ ಯಾವುದೇ ಅರ್ಜಿಗಳು ಬಾಕಿ ಇಲ್ಲದೇ ಇದ್ದಲ್ಲಿ ತಿರಸ್ಕರಿಸಲು ಅವಕಾಶವಿರುವುದಿಲ್ಲ, ಕಾರಣದಿಂದ ಸದರಿ ಪ್ರದೇಶದಲ್ಲಿ ಯಾವುದೇ ಅನುಸೂಚಿತ ಬುಡಕಟ್ಟು ಮತ್ತು ಇತರೆ ಪಾರಂಪರಿಕ ಅರಣ್ಯ ವಾಸಿಗಳು ವಾಸಿಸುತ್ತಿರುವುದಾಗಲೀ, ಸಾಗುವಳಿ ಮಾಡುತ್ತಿರುವುದಾಗಲೀ ಮತ್ತು ಸದರಿ ಅರಣ್ಯ ಪ್ರದೇಶದ ಅವಲಂಬಿತರಾಗಲೀ, ಸಾಗುವಳಿ ಮಾಡುತ್ತಿರುವುದಾಗಲೀ ಮತ್ತು ಸದರಿ ಅರಣ್ಯ ಪ್ರದೇಶದ ಅವಲಂಬಿತರಾಗಲೀ ಇರುವುದಿಲ್ಲವೆಂಬ ಕಾರಣದಿಂದ ನಮೂನೆ-1 ರಲ್ಲಿನ (b) ಕಂಡಿಕೆಯಲ್ಲಿ ಗ್ರಾಮ ಸಭೆಯಲ್ಲಿ ಆಕ್ಷೇಪಣೆ ವ್ಯಕ್ತಪಡಿಸಿರುವ ಬಗ್ಗೆ ತಿಳಿಸಿ, ಗ್ರಾಮ ಸಭೆಯ ನಡವಳಿಯೊಂದಿಗೆ ಎಫ್.ಆರ್.ಎ. ಅಧಿನಿಯಮದಡಿ ನಮೂನೆ-01 ನ್ನು ದೃಢೀಕರಿಸಿ ಸರ್ಕಾರಕ್ಕೆ ಸಲ್ಲಿಸಲು ಸರ್ವಾನುಮತದಿಂದ ಜಿಲ್ಲಾ ಅರಣ್ಯ ಹಕ್ಕು ಸಮಿತಿ ತೀರ್ಮಾನಿಸಿ, ಆದರಂತೆ ನಮೂನೆ-1</p>
---	---

		ದೃಢೀಕರಿಸಿ ನೀಡಲು ಜಿಲ್ಲಾ ಅರಣ್ಯ ಹಕ್ಕು ಸಮಿತಿ ಅಧ್ಯಕ್ಷರಿಗೆ ಸಭೆಯು ಸರ್ವಾನುಮತದಿಂದ ಅನುಮೋದನೆ ನೀಡಿರುತ್ತದೆ.
9	ಕರೇಕಲ್ಲು ಗ್ರಾಮ ಪಂಚಾಯತಿ ವ್ಯಾಪ್ತಿಯ ಡಿ.ಎನ್.ಹಳ್ಳಿ ಗ್ರಾಮದಿಂದ ಮೂರು ಅರ್ಜಿಗಳು ಅರಣ್ಯಹಕ್ಕು ಪತ್ರ ಕೋರಿ ಅರ್ಜಿಗಳು ಸಲ್ಲಿಕೆಯಾಗಿದ್ದು, ಗ್ರಾಮ ಮಟ್ಟದ ಅರಣ್ಯ ಹಕ್ಕು ಸಮಿತಿಯಲ್ಲಿ ಅಂಗೀಕೃತಗೊಂಡು, ಉಪವಿಭಾಗಮಟ್ಟದ ಅರಣ್ಯ ಹಕ್ಕು ಸಮಿತಿಯಲ್ಲಿ ಅಂಗೀಕೃತವಾಗಿ ಜಿಲ್ಲಾ ಮಟ್ಟದ ಸಮಿತಿಗೆ ಅರಣ್ಯಹಕ್ಕು ಪತ್ರ ವಿತರಿಸಲು ಸಲ್ಲಿಕೆಯಾಗಿರುವ ಬಗ್ಗೆ.	ಕರೇಕಲ್ಲು ಗ್ರಾಮ ಪಂಚಾಯತಿ ವ್ಯಾಪ್ತಿಯ ಡಿ.ಎನ್.ಹಳ್ಳಿ ಗ್ರಾಮದಿಂದ ಮೂರು ಅರ್ಜಿಗಳು ಅರಣ್ಯಹಕ್ಕು ಪತ್ರ ಕೋರಿ ಅರ್ಜಿಗಳು ಸಲ್ಲಿಕೆಯಾಗಿರುತ್ತವೆ, ಗ್ರಾಮ ಮಟ್ಟದ ಅರಣ್ಯ ಹಕ್ಕು ಸಮಿತಿಯಲ್ಲಿ ಅಂಗೀಕೃತಗೊಂಡು, ಉಪವಿಭಾಗಮಟ್ಟದ ಅರಣ್ಯ ಹಕ್ಕು ಸಮಿತಿಯಲ್ಲಿ ಅಂಗೀಕೃತವಾಗಿ ಜಿಲ್ಲಾ ಮಟ್ಟದ ಸಮಿತಿಯಲ್ಲಿ ಚರ್ಚಿಸಲಾಗಿ ಸದರಿ ಅರ್ಜಿಗಳಿಗೆ ಸಂಬಂಧಿಸಿದಂತೆ ಸಹಾಯಕ ಅರಣ್ಯ ಸಂರಕ್ಷಣಾಧಿಕಾರಿಗಳು, ಬಳ್ಳಾರಿವರು ಸದರಿ ಅರ್ಜಿಗಳಿಗೆ ಸಂಬಂಧಿಸಿದಂತೆ ಸ್ಥಳ ಪರಿಶೀಲನೆ ಮಾಡಿ ಜಿ.ಪಿ.ಎಸ್. ರೀಡಿಂಗ್‌ನೊಂದಿಗೆ ನಕ್ಷೆ ತಯಾರಿಸಿ ಸದರಿಯವರ ವರದಿಯೊಂದಿಗೆ ಮುಂದಿನ ಸಭೆಯಲ್ಲಿ ಸದರಿ ವಿಷಯವನ್ನು ಚರ್ಚಿಸಲು ತೀರ್ಮಾನಿಸಲಾಯಿತು.

ಮೇಲಿನ ಕ್ರಮ ಸಂಖ್ಯೆ : 1 ರಿಂದ 8ರವರೆಗಿನ ವಿಷಯಗಳಿಗೆ ಸಂಬಂಧಿಸಿದಂತೆ ಜಿಲ್ಲಾ ಮಟ್ಟದ ಅರಣ್ಯ ಹಕ್ಕು ಸಮಿತಿಯಲ್ಲಿ ಅನುಮೋದಿಸಿ ನಮೂನೆ-1 ಮತ್ತು ನಮೂನೆ-2ನ್ನು ದೃಢೀಕರಿಸಿ ನೀಡಲು ಜಿಲ್ಲಾ ಅರಣ್ಯ ಹಕ್ಕು ಸಮಿತಿ ಅಧ್ಯಕ್ಷರಿಗೆ ಸಭೆಯು ಸರ್ವಾನುಮತದಿಂದ ಅನುಮೋದನೆ ನೀಡಿರುತ್ತದೆ. ಮತ್ತು ಕ್ರಮ ಸಂಖ್ಯೆ : 9ಕ್ಕೆ ಸಂಬಂಧಿಸಿದಂತೆ ಸಹಾಯಕ ಅರಣ್ಯ ಸಂರಕ್ಷಣಾಧಿಕಾರಿಗಳು, ಬಳ್ಳಾರಿವರು ಸದರಿ ಅರ್ಜಿಗಳಿಗೆ ಸಂಬಂಧಿಸಿದಂತೆ ಸ್ಥಳ ಪರಿಶೀಲನೆ ಮಾಡಿ ಜಿ.ಪಿ.ಎಸ್. ರೀಡಿಂಗ್‌ನೊಂದಿಗೆ ನಕ್ಷೆ ತಯಾರಿಸಿ ಸದರಿಯವರ ವರದಿಯನ್ನು ಪಡೆದು ಮುಂದಿನ ಸಭೆಯಲ್ಲಿ ಸದರಿ ವಿಷಯವನ್ನು ಮಂಡಿಸಲು ಜಿಲ್ಲಾ ಮಟ್ಟದ ಅರಣ್ಯ ಹಕ್ಕು ಸಮಿತಿಯಲ್ಲಿ ಸೂಚಿಸಲಾಯಿತು.

ವಂದನಾರ್ಪಣೆಯೊಂದಿಗೆ ಸಭೆಯನ್ನು ಮುಕ್ತಾಯಗೊಳಿಸಲಾಯಿತು.

ಜಿಲ್ಲಾ ಪರಿಶಿಷ್ಟ ವರ್ಗಗಳ ಕಲ್ಯಾಣಾಧಿಕಾರಿಗಳು
ಹಾಗೂ ಸದಸ್ಯ ಕಾರ್ಯದರ್ಶಿಗಳು
ಜಿಲ್ಲಾ ಮಟ್ಟದ ಅನುಸೂಚಿತ ಬುಡಕಟ್ಟುಗಳ ಮತ್ತು ಇತರ
ಪಾರಂಪರಿಕ ಅರಣ್ಯ ವಾಸಿಗಳ (ಅರಣ್ಯ ಹಕ್ಕುಗಳನ್ನು
ಮಾನ್ಯ ಮಾಡುವ) ಸಮಿತಿ, ಬಳ್ಳಾರಿ

ಜಿಲ್ಲಾಧಿಕಾರಿಗಳು ಹಾಗೂ ಅಧ್ಯಕ್ಷರು
ಜಿಲ್ಲಾ ಮಟ್ಟದ ಅನುಸೂಚಿತ ಬುಡಕಟ್ಟುಗಳ ಮತ್ತು ಇತರ
ಪಾರಂಪರಿಕ ಅರಣ್ಯ ವಾಸಿಗಳ (ಅರಣ್ಯ ಹಕ್ಕುಗಳನ್ನು ಮಾನ್ಯ
ಮಾಡುವ) ಸಮಿತಿ, ಬಳ್ಳಾರಿ

ಪ್ರತಿಯನ್ನು ಮಾಹಿತಿಗಾಗಿ :

- 1) ಉಪವಿಭಾಗಾಧಿಕಾರಿಗಳು ಹಾಗೂ ಅಧ್ಯಕ್ಷರು, ಉಪವಿಭಾಗ ಮಟ್ಟದ ಅರಣ್ಯ ಹಕ್ಕುಗಳ ಸಮಿತಿ ಹೊಸಪೇಟೆ/ಬಳ್ಳಾರಿ ಇವರಿಗೆ.
- 2) ಉಪ ಅರಣ್ಯ ಸಂರಕ್ಷಣಾಧಿಕಾರಿಗಳು, ಬಳ್ಳಾರಿ ಇವರಿಗೆ.
- 3) ಶ್ರೀಮತಿ ರತ್ನಮ್ಮ ಎಸ್.ಪಿ. ಪ್ರಕಾಶ್, ಜಿಲ್ಲಾ ಪಂಚಾಯತ್ ಸದಸ್ಯರು, ಗುಂಡಮುಣಗು, ಕೊಡ್ಲಿಗಿ ತಾಲೂಕು ಇವರಿಗೆ.
- 4) ಶ್ರೀ ಬಿ. ಆನಂದ, ಜಿಲ್ಲಾ ಪಂಚಾಯತ್ ಸದಸ್ಯರು, ಹೊಸ ಮಲಪನಗುಡಿ, ಹೊಸಪೇಟೆ ತಾಲೂಕು ಇವರಿಗೆ.
- 5) ಶ್ರೀ ಕೊಟ್ಟಪ್ಪ, ಸದಸ್ಯರು, ಜಿಲ್ಲಾ ಪಂಚಾಯತ್ ಸದಸ್ಯರು, ಹೊಳಲು, ಹಡಗಲಿ ತಾ|| ಇವರಿಗೆ.

ತಾರೀಖು: 24.06.2017 ರಂದು ಬೆಳಿಗ್ಗೆ 11.00 ಗಂಟೆಗೆ ಮಾನ್ಯ ಸಹಾಯಕ ಆಯುಕ್ತರು, ಬಳ್ಳಾರಿ ರವರ ಅಧ್ಯಕ್ಷತೆಯಲ್ಲಿ ನಡೆದ ಉಪ ವಿಭಾಗೀಯ ಅರಣ್ಯ ಹಕ್ಕುಗಳ ಸಮಿತಿಯ ಸಭೆಯ ನಡವಳಿಗಳು

ಪವಯಿಡಿ ಹಾಜರಿದ್ದ ಅಧಿಕಾರಿಗಳು/ಸದಸ್ಯರುಗಳು:-

1. ಮಾನ್ಯ ಸಹಾಯಕ ಆಯುಕ್ತರು, ಬಳ್ಳಾರಿ
2. ಸಹಾಯಕ ಅರಣ್ಯ ಸಂರಕ್ಷಣಾಧಿಕಾರಿಗಳು, ಬಳ್ಳಾರಿ
3. ತಾಲೂಕು ಪರಿಶಿಷ್ಟ ವರ್ಗಗಳ ಕಲ್ಯಾಣಾಧಿಕಾರಿಗಳು,
ಪರಿಶಿಷ್ಟ ವರ್ಗಗಳ ಕಲ್ಯಾಣ ಇಲಾಖೆ, ಬಳ್ಳಾರಿ
4. ತಾಲೂಕು ಪರಿಶಿಷ್ಟ ವರ್ಗಗಳ ಕಲ್ಯಾಣಾಧಿಕಾರಿಗಳು,
ಪರಿಶಿಷ್ಟ ವರ್ಗಗಳ ಕಲ್ಯಾಣ ಇಲಾಖೆ, ಸಂರೂರು
5. ತಾಲೂಕು ಪರಿಶಿಷ್ಟ ವರ್ಗಗಳ ಕಲ್ಯಾಣಾಧಿಕಾರಿಗಳು,
ಪರಿಶಿಷ್ಟ ವರ್ಗಗಳ ಕಲ್ಯಾಣ ಇಲಾಖೆ, ಸಿರುಗುಪ್ಪ
6. ಶ್ರೀ ಡಿ ಹನುಮಂತಪ್ಪ, ತಾಲೂಕು ಪಂಚಾಯತಿ ಸದಸ್ಯರು, ಸಂರೂರು
7. ಶ್ರೀಮತಿ ಪುಷ್ಪಾವತಿ, ತಾಲೂಕು ಪಂಚಾಯತಿ ಸದಸ್ಯರು, ಬಳ್ಳಾರಿ

---@@@---

ಸಭೆಗೆ ಹಾಜರಾದ ಎಲ್ಲಾ ಅಧಿಕಾರಿಗಳಿಗೆ ಹಾಗೂ ಸದಸ್ಯರಿಗೆ ಮಾನ್ಯ ಸಹಾಯಕ ಆಯುಕ್ತರು ಸ್ವಾಗತಿಸುವ ಮೂಲಕ ಬಳ್ಳಾರಿ ಉಪ ವಿಭಾಗದ ಅರಣ್ಯ ಪ್ರದೇಶದಲ್ಲರುವ ಕಲ್ಲುರಣಿ ಗುತ್ತಿಗೆ ಹಾಗೂ ಇತರೆ ಅರಣ್ಯೇತರ ಚಟುವಟಿಕೆಗಳನ್ನು ಕೈಗೊಳ್ಳುವ ಕುರಿತು The Scheduled Tribes and other Forest Dwellers (Recognition of forest Rights) Act, 2006 ರಡಿಯಲ್ಲಿ ನಮೂನೆ-2 ನ್ನು ನೀಡುವ ನಂಬಂಧವಾಗಿ ಈ ಕೆಳಕಂಡ ಗ್ರಾಮ ಮಧ್ಯದ ಅರಣ್ಯ ಹಕ್ಕುಗಳ ಸಮಿತಿಯಿಂದ ಉಪ ವಿಭಾಗೀಯ ಅರಣ್ಯ ಹಕ್ಕುಗಳ ಸಮಿತಿಗೆ ಸ್ವೀಕೃತವಾದ ಗ್ರಾಮ ಸಭೆಯ ನಡವಳಿಗಳನ್ನು ಸಭೆಯಲ್ಲಿ ಪರಿಶೀಲಿಸಿ ಚರ್ಚಿಸಲು ಸಭೆಗೆ ಜಾಲನೆ ನೀಡಿದರು.

ಕ್ರ. ಸಂ	ತಾಲ್ಲೂಕು ಹಾಗೂ ಗ್ರಾಮ ಪಂಚಾಯತಯ ಹೆಸರು	ಗ್ರಾಮ ಮಟ್ಟದ ಅರಣ್ಯ ಹಕ್ಕು ಸಮಿತಿಯ ಸಭೆಯ ನಡವಳಿಗಳ ವಿವರಗಳು	ಗ್ರಾಮ ಮಟ್ಟದ ಅರಣ್ಯ ಹಕ್ಕು ಸಮಿತಿಯ ನಡವಳಿಗಳು	ಉಪ ವಿಭಾಗ ಮಟ್ಟದ ಅರಣ್ಯ ಹಕ್ಕು ಸಮಿತಿಯ ತೀರ್ಮಾನ
1.	ಸಂಡೂರು ತಾಲ್ಲೂಕು, ನರಸಿಂಗಾಪುರ ಗ್ರಾಮ ಪಂಚಾಯತ.	ಗ್ರಾಮ ಪಂಚಾಯತಿ, ನರಸಿಂಗಾಪುರ ಅರಣ್ಯ ಹಕ್ಕು ಸಮಿತಿ ಸಭೆಯ ನಡವಳಿಗಳ ದಿನಾಂಕ: 09.05.2017.	ದಿನಾಂಕ: 09.05.2017 ರಂದು ನಡೆದ ಗ್ರಾಮ ಸಭೆಯಲ್ಲಿ ಮೆ ಎನ್.ಎಂ.ಡಿ.ಸಿ ಅಖಿಲೇಶ್ ಕುಮಾರ್‌ನವರು ಐರ್ ಎಲ್ ಒರ್ ಮೈನ್ಸ್ (ಗಣಿ ರುತ್ತಿಗೆ ಸಂಖ್ಯೆ 111) ರ ಸಂಪರ್ಕ ರಸ್ತೆ ಅಗಲತರಣಾತ್ಮಕ ವಿಸ್ತೀರ್ಣ: 5.71 ಹೆಕ್ಟೇರ್ ಅರಣ್ಯ ಪ್ರದೇಶದಲ್ಲಿ ಯಾವುದೇ ಬುಡಕಟ್ಟು ಮತ್ತು ಇತರೆ ಪಾರಂಪರಿಕ ಅರಣ್ಯವಾಸಿಗಳು The Scheduled Tribes & Other Traditional Forest Dwellers (recognition of Forests rights Act, 2006) ರ ಅನ್ವಯ ಅರಣ್ಯ ಪ್ರದೇಶದಲ್ಲಿ ಅನುಸೂಚಿತ ಬುಡಕಟ್ಟು ಮತ್ತು ಇತರೆ ಪಾರಂಪರಿಕ ಅರಣ್ಯವಾಸಿಗಳು ವಾಸಿಸುತ್ತಿರುವ ಬಗ್ಗೆ ವಿವರವಾಗಿ ತಿಳಿಸಿದಾಗ ತಿಳಿಸಿದಾಗ ಸಭೆಯು ಈ ವಿಷಯದ ಬಗ್ಗೆ ವಿವರವಾಗಿ ಪರ್ಷೆ ನಡೆಸಿ ಮೆ ಎನ್.ಎಂ.ಡಿ.ಸಿ ಅಖಿಲೇಶ್, ದೋಣಿಮಲ್ಕೆ ಇವರ ರುತ್ತಿಗೆ ಸಂಖ್ಯೆ 2398 ರ ಹತ್ತಿರ ಪೂರಕ ಪಟುವಣಕೆಗಳಿಗಾಗಿ ವಿಸ್ತೀರ್ಣ: 75.82 ಹೆಕ್ಟೇರ್ ಅರಣ್ಯ ಪ್ರದೇಶದಲ್ಲಿ ಯಾವುದೇ ಬುಡಕಟ್ಟು ಮತ್ತು ಇತರೆ ಪಾರಂಪರಿಕ ಅರಣ್ಯವಾಸಿಗಳು ವಾಸಿಸುತ್ತಿಲ್ಲವೆಂದು ಸಭೆಯು ಸರ್ವಾನುಮತದಿಂದ ತೀರ್ಮಾನಿಸಿ ಸಭೆಯ ನಡವಳಿಗಳನ್ನು ಸ್ವೀಕರಿಸಿ ಇರುತ್ತದೆ.	ಮೆ ಎನ್.ಎಂ.ಡಿ.ಸಿ ಅಖಿಲೇಶ್, ದೋಣಿಮಲ್ಕೆ ಇವರ ರಸ್ತೆ ರುತ್ತಿಗೆ ಸಂಖ್ಯೆ 111 ರ ಸಂಪರ್ಕ ರಸ್ತೆ ಅಗಲತರಣಾತ್ಮಕ ವಿಸ್ತೀರ್ಣ: 5.71 ಹೆಕ್ಟೇರ್ ಅರಣ್ಯ ಪ್ರದೇಶದಲ್ಲಿ The Scheduled Tribes & Other Traditional Forest Dwellers (recognition of Forests rights Act, 2006) ರನ್ವಯ ಸದಲ ಅರಣ್ಯ ಪ್ರದೇಶದಲ್ಲಿ ಯಾವುದೇ ಅನುಸೂಚಿತ ಬುಡಕಟ್ಟು ಮತ್ತು ಇತರೆ ಪಾರಂಪರಿಕ ಅರಣ್ಯವಾಸಿಗಳು ವಾಸಿಸುತ್ತಿರುವುದಿಲ್ಲವೆಂದು, ನಾಗುವಳಿ ಮಾಡುತ್ತಿರುವುದಿಲ್ಲವೆಂದು ಮತ್ತು ಸದಲ ಅರಣ್ಯ ಪ್ರದೇಶದ ಅವಲಂಜಿತರಾಗಲೇ ಇರುವುದಿಲ್ಲವೆಂದು ಹಾಗೂ ಉಪ ವಿಭಾಗ ಸಮಿತಿಯ ಯಾವುದೇ ಅಧ್ಯಕ್ಷಪಣಿಗಳು ಜಾರದೇ ಇರುವುದರಿಂದ ಸದಲಯವಲನೆ ನಮೂನೆ-2 ನ್ನು ನೀಡಲು ಸಭೆಯಲ್ಲಿ ಸರ್ವಾನುಮತದಿಂದ ತೀರ್ಮಾನಿಸಲಾಯಿತು.
2.	ಸಂಡೂರು ತಾಲ್ಲೂಕು, ನರಸಿಂಗಾಪುರ ಗ್ರಾಮ ಪಂಚಾಯತ.	ಗ್ರಾಮ ಪಂಚಾಯತಿ, ನರಸಿಂಗಾಪುರ ಅರಣ್ಯ ಹಕ್ಕು ಸಮಿತಿ ಸಭೆಯ ನಡವಳಿಗಳ ದಿನಾಂಕ: 30.05.2018.	ದಿನಾಂಕ: 30.05.2018 ರಂದು ನಡೆದ ಗ್ರಾಮ ಸಭೆಯಲ್ಲಿ ಮೆ ಎನ್.ಎಂ.ಡಿ.ಸಿ ಅಖಿಲೇಶ್, ದೋಣಿಮಲ್ಕೆ ಇವರ ಗಣಿ ರುತ್ತಿಗೆ ಸಂಖ್ಯೆ 2398 ರ ಹತ್ತಿರ ಪೂರಕ ಪಟುವಣಕೆಗಳಿಗಾಗಿ ವಿಸ್ತೀರ್ಣ: 235.848 ಹೆಕ್ಟೇರ್ ಅರಣ್ಯ ಪ್ರದೇಶದಲ್ಲಿ ಯಾವುದೇ ಬುಡಕಟ್ಟು ಮತ್ತು ಇತರೆ ಪಾರಂಪರಿಕ ಅರಣ್ಯವಾಸಿಗಳು The Scheduled Tribes & Other Traditional Forest Dwellers (recognition of Forests rights Act, 2006) ರ ಅನ್ವಯ ಅರಣ್ಯ ಪ್ರದೇಶದಲ್ಲಿ ಅನುಸೂಚಿತ ಬುಡಕಟ್ಟು ಮತ್ತು ಇತರೆ ಪಾರಂಪರಿಕ ಅರಣ್ಯವಾಸಿಗಳು ವಾಸಿಸುತ್ತಿರುವ ಬಗ್ಗೆ ವಿವರವಾಗಿ ತಿಳಿಸಿದಾಗ ಸಭೆಯು ಈ ವಿಷಯದ ಬಗ್ಗೆ	ಮೆ ಎನ್.ಎಂ.ಡಿ.ಸಿ ಅಖಿಲೇಶ್, ದೋಣಿಮಲ್ಕೆ ಇವರ ಗಣಿ ರುತ್ತಿಗೆ ಸಂಖ್ಯೆ 2398 ರ ಹತ್ತಿರ ಪೂರಕ ಪಟುವಣಕೆಗಳಿಗಾಗಿ ವಿಸ್ತೀರ್ಣ: 235.848 ಹೆಕ್ಟೇರ್ ಅರಣ್ಯ ಪ್ರದೇಶದಲ್ಲಿ The Scheduled Tribes & Other Traditional Forest Dwellers (recognition of Forests rights Act, 2006) ರನ್ವಯ ಸದಲ ಅರಣ್ಯ ಪ್ರದೇಶದಲ್ಲಿ ಯಾವುದೇ ಅನುಸೂಚಿತ ಬುಡಕಟ್ಟು ಮತ್ತು ಇತರೆ ಪಾರಂಪರಿಕ ಅರಣ್ಯವಾಸಿಗಳು ವಾಸಿಸುತ್ತಿರುವುದಿಲ್ಲವೆಂದು, ನಾಗುವಳಿ ಮಾಡುತ್ತಿರುವುದಿಲ್ಲವೆಂದು ಮತ್ತು ಸದಲ ಅರಣ್ಯ ಪ್ರದೇಶದ ಅವಲಂಜಿತರಾಗಲೇ

<p>ನಂದೂರು ತಾಲ್ಲೂಕು, ನರಸೀಂಗಾಪುರ ಗ್ರಾಮ ಪಂಚಾಯತಿ.</p>	<p>ಗ್ರಾಮ ಪಂಚಾಯತಿ, ನರಸೀಂಗಾಪುರ ಅರಣ್ಯ ಹಕ್ಕು ಸಮಿತಿ ಸಭೆಯ ನಡವಳಿಗಳ ದಿನಾಂಕ: 30.05.2016.</p>	<p>ವಿವರವಾಗಿ ಪರ್ಜೆ ನಡೆಸಿ ಮುನ್ಸಿಪಲ್ ಆಫೀಸ್ ಅರಣ್ಯ ಇಲಾಖೆ, ದೋಣಿಮಠಿ, ದೋಣಿಮಠಿ ಗ್ರಾಮ ರಾಜಕೀಯ ದೋಣಿಮಠಿ ಇವರ ಗುತ್ತಿಗೆ ಸಂಖ್ಯೆ 2398 ರ ಹತ್ತಿರ ಪೂರಕ ಜಮೀನುಗಳಿಗಾಗಿ (SP-II) ಏಪ್ರಿಲ್ 75.92 ಹೆಕ್ಟೇರ್ ಅರಣ್ಯ ಪ್ರದೇಶದಲ್ಲಿ ಯಾವುದೇ ಬುಡಕಟ್ಟು ಮತ್ತು ಇತರ ಪಾರಂಪರಿಕ ಅರಣ್ಯವಾಸಿಗಳು ವಾಸಿಸುತ್ತಿಲ್ಲವೆಂದು ಸಭೆಯು ಸರ್ವಾನುಮತದಿಂದ ತೀರ್ಮಾನಿಸಿ ಸಭೆಯ ನಡವಳಿಗಳನ್ನು ಸಲ್ಲಿಸಿದ್ದು ಇರುತ್ತದೆ.</p> <p>ದಿನಾಂಕ: 08.05.2017 ರಂದು ನಡೆದ ಗ್ರಾಮ ಸಭೆಯಲ್ಲಿ ಮುನ್ಸಿಪಲ್ ಆಫೀಸ್ ಅರಣ್ಯ ಇಲಾಖೆ, ದೋಣಿಮಠಿ ಇವರ ಗುತ್ತಿಗೆ ಸಂಖ್ಯೆ 2398 ರ ಹತ್ತಿರ ಪೂರಕ ಜಮೀನುಗಳಿಗಾಗಿ (SP-II) ಏಪ್ರಿಲ್ 75.92 ಹೆಕ್ಟೇರ್ ಅರಣ್ಯ ಪ್ರದೇಶದಲ್ಲಿ ಯಾವುದೇ ಬುಡಕಟ್ಟು ಮತ್ತು ಇತರ ಪಾರಂಪರಿಕ ಅರಣ್ಯವಾಸಿಗಳು The Scheduled Tribes & Other Traditional Forest Dwellers (recognition of Forests rights Act, 2006) ರ ಅನ್ವಯ ಅರಣ್ಯ ಪ್ರದೇಶದಲ್ಲಿ ಅನುಸೂಚಿತ ಬುಡಕಟ್ಟು ಮತ್ತು ಇತರ ಪಾರಂಪರಿಕ ಅರಣ್ಯವಾಸಿಗಳು ವಾಸಿಸುತ್ತಿರುವ ಬಗ್ಗೆ ವಿವರವಾಗಿ ತಿಳಿಸಿದಾಗ ಸಭೆಯು ಈ ವಿಷಯದ ಬಗ್ಗೆ ಪರ್ಜೆ ನಡೆಸಿ ಮುನ್ಸಿಪಲ್ ಆಫೀಸ್ ಅರಣ್ಯ ಇಲಾಖೆ, ದೋಣಿಮಠಿ ಇವರ ಗುತ್ತಿಗೆ ಸಂಖ್ಯೆ 2398 ರ ಹತ್ತಿರ ಪೂರಕ ಜಮೀನುಗಳಿಗಾಗಿ (SP-II) ಏಪ್ರಿಲ್ 75.92 ಹೆಕ್ಟೇರ್ ಅರಣ್ಯ ಪ್ರದೇಶದಲ್ಲಿ ಯಾವುದೇ ಬುಡಕಟ್ಟು ಮತ್ತು ಇತರ ಪಾರಂಪರಿಕ ಅರಣ್ಯವಾಸಿಗಳು ವಾಸಿಸುತ್ತಿಲ್ಲವೆಂದು ಸಭೆಯು ಸರ್ವಾನುಮತದಿಂದ ತೀರ್ಮಾನಿಸಿ ಸಭೆಯ ನಡವಳಿಗಳನ್ನು ಸಲ್ಲಿಸಿದ್ದು ಇರುತ್ತದೆ.</p>	<p>ಇರುವುದಿಲ್ಲವೆಂದು ಖಚಿತ ಉಪ ಇವರ ಗುತ್ತಿಗೆ ಸಂಖ್ಯೆ 2398 ರ ಹತ್ತಿರ ಪೂರಕ ಜಮೀನುಗಳಿಗಾಗಿ (SP-II) ಏಪ್ರಿಲ್ 75.92 ಹೆಕ್ಟೇರ್ ಅರಣ್ಯ ಪ್ರದೇಶದಲ್ಲಿ ಯಾವುದೇ ಬುಡಕಟ್ಟು ಮತ್ತು ಇತರ ಪಾರಂಪರಿಕ ಅರಣ್ಯವಾಸಿಗಳು ವಾಸಿಸುತ್ತಿರುವುದಿಲ್ಲವೆಂದು ಹಾಗೂ ಸದರಿ ಅರಣ್ಯ ಪ್ರದೇಶದ ಅವಲಂಬಿತರ: ಇರುವುದಿಲ್ಲವೆಂದು ಹಾಗೂ ಉಪ ವಿಭಾಗ ಸಮಿತಿ ಯಾವುದೇ ಅಧಿಕಾರಿಗಳು ಇದರಲ್ಲಿ ಇರುವುದಿಲ್ಲವೆಂದು ಸರ್ವಾನುಮತದಿಂದ ತೀರ್ಮಾನಿಸಿ ಸಭೆಯು ಸರ್ವಾನುಮತದಿಂದ ತೀರ್ಮಾನಿಸಲಾಯಿತು.</p>
---	---	--	--


ಮೇಲ್ಕಂಡ ಒಟ್ಟು 03 ಪ್ರಕರಣಗಳ ಗ್ರಾಮ ಮಟ್ಟದ ಅರಣ್ಯ ಹಕ್ಕುಗಳ ನಮೂನೆಯ ನಡವಳಿಗಳನ್ನು ಪರಿಶೀಲಿಸಲಾಗಿ ಮತ್ತು ಈ ಸಭೆಯಲ್ಲಿ ಹಾಜರಿಲ್ಲ ಎಲ್ಲಾ ನಡವಳಿಗಳಿಗಾಗಿ ಪರ್ಜೆ ನಡವಳಿ, ಗ್ರಾಮ ಸಭೆಯ ನಡವಳಿಗಳ ವಿರುದ್ಧವಾಗಿ ಉಪ ವಿಭಾಗ ಮಟ್ಟದ ಸಮಿತಿ ಯಾವುದೇ ಮೇಲ್ಮನವಿಗಳು ಅಥವಾ ಅಧಿಕಾರಿಗಳು ಬಂದಿರುವುದಿಲ್ಲ. ಈ ಹಿನ್ನೆಲೆಯಲ್ಲಿ ಮೇಲ್ಕಂಡ ಒಟ್ಟು 03 ಪ್ರಕರಣಗಳ ಸಂಬಂಧಿಸಿದಂತೆ ಅನುಸೂಚಿತ ಬುಡಕಟ್ಟು ಮತ್ತು ಇತರ ಪಾರಂಪರಿಕ ಅರಣ್ಯ ವಾಸಿಗಳು ವಾಸಿಸುತ್ತಿರುವುದಿಲ್ಲವೆಂದು ಹಾಗೂ ಸದರಿ ಅರಣ್ಯ ಪ್ರದೇಶದ ಅವಲಂಬಿತರ: ಇರುವುದಿಲ್ಲವೆಂದು ಸಭೆಯು ಸರ್ವಾನುಮತದಿಂದ ತೀರ್ಮಾನಿಸಲಾಯಿತು. ಹಾಗೂ ಈ ಸಭೆಯ ನಡವಳಿಗಳನ್ನು ಮುಂದಿನ ಸೂಕ್ತ ಕ್ರಮಕ್ಕಾಗಿ ಮಾನ್ಯ ಜಿಲ್ಲಾಧಿಕಾರಿಗಳ ಹಾಗೂ ಅಧ್ಯಕ್ಷರು, ಜಿಲ್ಲಾ ಮಟ್ಟದ ಅನುಸೂಚಿತ ಬುಡಕಟ್ಟುಗಳ ಮತ್ತು ಇತರ ಪಾರಂಪರಿಕ ಅರಣ್ಯ ವಾಸಿಗಳ ಅರಣ್ಯ ಹಕ್ಕು ಸಮಿತಿ, ಬೆಳ್ತಾಲ ರವರ ಸಭೆಯಲ್ಲಿ ತೀರ್ಮಾನಿಸಲಾಯಿತು.

ಮುಂದುವರೆದು ಸಂಡೂರು ತಾಲ್ಲೂಕಿನ ಕಾಕಂಗೇರಿ, ಯರ್ರಯ್ಯನಹಳ್ಳಿ, ಬೊಮ್ಮಗಟ್ಟ ಹಾಗೂ ಸಂಡೂರು ಗ್ರಾಮ ಪಂಚಾಯತಗಳಿಗೆ ಸಂಬಂಧಿಸಿದಂತೆ ಅನುಸೂಚಿತ ಬುಡಕಟ್ಟು ಮತ್ತು ಇತರೆ ಪಾರಂಪರಿಕ ಅರಣ್ಯ ವಾಸಿಗಳಿಗೆ ಅರಣ್ಯ ಭೂಮಿಯ ಹಕ್ಕು ಪತ್ರಗಳಿಗಾಗಿ 50 ಅರ್ಜಿಗಳು ಉಪ ವಿಭಾಗ ಅರಣ್ಯ ಹಕ್ಕು ಸಮಿತಿಗೆ ಸ್ವೀಕೃತವಾಗಿರುವುದಾಗಿ ಸದಸ್ಯ ಕಾರ್ಯದರ್ಶಿಗಳ ಸಭೆಗೆ ಮಂಡಿಸಿದರು. ಆದರೆ ಸದರಿ ಅರ್ಜಿಗಳು ಗ್ರಾಮ ಮಟ್ಟದ ಅರಣ್ಯ ಸಮಿತಿಯಲ್ಲಿ ಸಂಬಂಧಪಟ್ಟ ಗ್ರಾಮ ಪಂಚಾಯತಿ ಅಭಿವೃದ್ಧಿ ಅಧಿಕಾರಿಗಳಿಂದ ಅಂಗೀಕೃತ/ ತಿರಸ್ಕೃತವಾಗದೇ ಹಾಗೂ ಅರಣ್ಯ ದಾಖಲೆಗಳು ಇಲ್ಲದೇ ನೇರವಾಗಿ ಉಪ ವಿಭಾಗ ಅರಣ್ಯ ಹಕ್ಕು ಸಮಿತಿಗೆ ಸ್ವೀಕೃತವಾಗಿರುತ್ತದೆ ಎಂದು ಸದಸ್ಯ ಕಾರ್ಯದರ್ಶಿಗಳು ಸಭೆಗೆ ತಿಳಿಸಿದರು.

ಸಭೆಯ ಅಧ್ಯಕ್ಷರು ಮಾತನಾಡಿ ಅರಣ್ಯ ವಾಸಿಗಳು ಅರಣ್ಯ ಭೂಮಿಯ ಹಕ್ಕು ಪತ್ರಗಳಿಗಾಗಿ ಕೋರಿ ಉಪ ವಿಭಾಗ ಮಟ್ಟದ ಅರಣ್ಯ ಹಕ್ಕು ಸಮಿತಿಗೆ ನಲ್ಲಿಸುವ ಮೇಲ್ಮನವಿಗಳು ಸಂಬಂಧ ಗ್ರಾಮ ಮಟ್ಟದ ಅರಣ್ಯ ಹಕ್ಕು ಸಮಿತಿಯಿಂದ ಕಡ್ಡಾಯವಾಗಿ ಅಂಗೀಕೃತ/ ತಿರಸ್ಕೃತವಾಗಿರಬೇಕು ಎಂದು ತಿಳಿಸುತ್ತಾ; ಸದರಿ 50 ಅರ್ಜಿಗಳನ್ನು ಸಂಬಂಧಪಟ್ಟ ಗ್ರಾಮ ಮಟ್ಟದ ಅರಣ್ಯ ಹಕ್ಕು ಸಮಿತಿಯ ಮರು ಪರಿಶೀಲನೆಗೆ ಕಳುಹಿಸಿಕೊಡಲು ಸೂಚಿಸಿದರು. [ಕ್ರಮ: ಸದಸ್ಯ ಕಾರ್ಯದರ್ಶಿಗಳು]

ಕೊನೆಯದಾಗಿ ವಂದನಾರ್ಪಣೆಯನ್ನು ಹೇಳುವ ಮೂಲಕ ಸಭೆಯನ್ನು ಮುಕ್ತಾಯಗೊಳಿಸಲಾಯಿತು.

ಸದಸ್ಯ ಕಾರ್ಯದರ್ಶಿಗಳು, ಬಿಕ್ಕಾರಿ ಉಪ-ವಿಭಾಗ ಮಟ್ಟದ ಅನುಸೂಚಿತ ಬುಡಕಟ್ಟುಗಳ ಮತ್ತು ಇತರೆ ಪಾರಂಪರಿಕ ಅರಣ್ಯ ವಾಸಿಗಳ ಅರಣ್ಯ ಹಕ್ಕು ಸಮಿತಿ ಹಾಗೂ ತಾಲೂಕು ಪರಿಶಿಷ್ಟ ವರ್ಗಗಳ ಕಲ್ಯಾಣಾಧಿಕಾರಿಗಳು, ಪರಿಶಿಷ್ಟ ವರ್ಗಗಳ ಕಲ್ಯಾಣ ಇಲಾಖೆ, ಬಿಕ್ಕಾರಿ


ಅಧ್ಯಕ್ಷರು, ಬಿಕ್ಕಾರಿ ಉಪ-ವಿಭಾಗ ಮಟ್ಟದ ಅನುಸೂಚಿತ ಬುಡಕಟ್ಟುಗಳ ಮತ್ತು ಇತರೆ ಪಾರಂಪರಿಕ ಅರಣ್ಯ ವಾಸಿಗಳ ಅರಣ್ಯ ಹಕ್ಕು ಸಮಿತಿ ಹಾಗೂ ಸಹಾಯಕ ಅಯುಕ್ತರು, ಬಿಕ್ಕಾರಿ

ಪ್ರತಿಯನ್ನು:-

1. ಮಾನ್ಯ ಜಿಲ್ಲಾಧಿಕಾರಿಗಳು ಹಾಗೂ ಅಧ್ಯಕ್ಷರು, ಜಿಲ್ಲಾ ಮಟ್ಟದ ಅನುಸೂಚಿತ ಬುಡಕಟ್ಟುಗಳ ಮತ್ತು ಇತರೆ ಪಾರಂಪರಿಕ ಅರಣ್ಯ ವಾಸಿಗಳ ಅರಣ್ಯ ಹಕ್ಕು ಸಮಿತಿ, ಬಿಕ್ಕಾರಿ ರವರಿಗೆ ದಯವೆರಿ ಅವಗಾಹನೆಗಾಗಿ ಸಲ್ಲಿಸಿದೆ.
2. ಸದಸ್ಯ ಕಾರ್ಯದರ್ಶಿಗಳು, ಜಿಲ್ಲಾ ಮಟ್ಟದ ಅನುಸೂಚಿತ ಬುಡಕಟ್ಟುಗಳ ಮತ್ತು ಇತರೆ ಪಾರಂಪರಿಕ ಅರಣ್ಯ ವಾಸಿಗಳ ಅರಣ್ಯ ಹಕ್ಕು ಸಮಿತಿ, ಬಿಕ್ಕಾರಿ ಹಾಗೂ ಜಿಲ್ಲಾ ಪರಿಶಿಷ್ಟ ವರ್ಗಗಳ ಕಲ್ಯಾಣಾಧಿಕಾರಿಗಳು, ಬಿಕ್ಕಾರಿ ರವರಿಗೆ ಮಾಹಿತಿಗಾಗಿ ಸಲ್ಲಿಸಿದೆ.
3. ಕಾರ್ಯನಿರ್ವಾಹಕ ಅಧಿಕಾರಿಗಳು, ತಾಲ್ಲೂಕು ಪಂಚಾಯತಿ, ಸಂಡೂರು ಇವರಿಗೆ ಕಳುಹಿಸುತ್ತಾ; ಈ ನಡವಳಿಗಳನ್ನು ಸಂಬಂಧಪಟ್ಟ ಗ್ರಾಮ ಪಂಚಾಯತಿಗಳಲ್ಲಿ ಪ್ರಚಾರ ವಹಿಸಲು ಸೂಚಿಸಿದೆ.

ಗ್ರಾಮ ಪಂಚಾಯತಿ ಕಾರ್ಯಾಲಯ ನರಸಿಂಗಳೂರು

ಇವರಿಗೆ,


ದಿನಾಂಕ: 15.05.2017

ಮಾನ್ಯ ಸಹಾಯಕ ಆಯುಕ್ತರು,
ಸಹಾಯಕ ಆಯುಕ್ತರ ಕಛೇರಿ,
ಬಳ್ಳಾರಿ

ಮಾನ್ಯರೇ,

ವಿಷಯ:- ಮೆ||ಎನ್.ಎಂ.ಡಿ.ಸಿ. ಲಿಮಿಟೆಡ್ ದೋಣಿಮಲ್ಯ ಐರನ್ ಓರ್ ಮೈನ್ಸ್ ಗಣಿ ಲೀಸ್ ಸಂಖ್ಯೆ: III, ವಿಸ್ತೀರ್ಣ 05.71 ಹೆಕ್ಟೇರ್‌ನಲ್ಲಿ ಗಣಿಗುತ್ತಿಗೆ ಪ್ರದೇಶಕ್ಕೆ ಸಂಪರ್ಕ ರಸ್ತೆ ಅರಣ್ಯ ಪ್ರದೇಶದಲ್ಲಿರುವುದಾಗಿ ಎಫ್.ಆರ್.ಎ. ಅಧಿನಿಯಮ 2006 ರಡಿಯಲ್ಲಿ ಈ ಅರಣ್ಯ ಪ್ರದೇಶದಲ್ಲಿರುವ ಗಣಿಗುತ್ತಿಗೆ ಭಾಗದಲ್ಲಿ ಪರಿಶಿಷ್ಟ ಬುಡಕಟ್ಟು ಜನರು ವಾಸಿಸುವ / ವಾಸಿಸುತ್ತಿಲ್ಲವೆಂಬ ಬಗ್ಗೆ ಪ್ರಮಾಣ ಪತ್ರ ಸಲ್ಲಿಸುವ ಬಗ್ಗೆ.

ಮೇಲ್ಕಾಣಿಸಿದ ವಿಷಯಕ್ಕೆ ಸಂಬಂಧಿಸಿದಂತೆ ದಿನಾಂಕ: 09.05.2017 ರಂದು ಶ್ರೀ ಹೆಚ್.ಓಬಳೇಶ್ ಇವರ ಅಧ್ಯಕ್ಷತೆಯಲ್ಲಿ ನಡೆದ ಅರಣ್ಯ ಹಕ್ಕು ಗ್ರಾಮ ಸಭೆಯಲ್ಲಿ ಸೂಚಿಸಿದಂತೆ ಮೆ||ಎನ್.ಎಂ.ಡಿ.ಸಿ. ಲಿಮಿಟೆಡ್ ದೋಣಿಮಲ್ಯ ಐರನ್ ಓರ್ ಮೈನ್ಸ್ ಗಣಿ ಲೀಸ್ ಸಂಖ್ಯೆ: III, ವಿಸ್ತೀರ್ಣ 05.71 ಹೆಕ್ಟೇರ್‌ನಲ್ಲಿ ಗಣಿಗುತ್ತಿಗೆ ಪ್ರದೇಶಕ್ಕೆ ಸಂಪರ್ಕ ರಸ್ತೆ ಅರಣ್ಯ ಪ್ರದೇಶದಲ್ಲಿರುವುದಾಗಿ ಎಫ್.ಆರ್.ಎ. ಅಧಿನಿಯಮ 2006 ರಡಿಯಲ್ಲಿ ಈ ಅರಣ್ಯ ಪ್ರದೇಶದಲ್ಲಿರುವ ಗಣಿಗುತ್ತಿಗೆ ಭಾಗದಲ್ಲಿ ಪರಿಶಿಷ್ಟ ಬುಡಕಟ್ಟು ಜನರು ವಾಸಿಸುತ್ತಿಲ್ಲವೆಂಬ ಈ ಬಗ್ಗೆ ಚರ್ಚಿಸಲಾಗಿ ಸಭೆಯು ಪರಿಶಿಷ್ಟ ಬುಡಕಟ್ಟು ಜನರು ವಾಸಿಸುತ್ತಿಲ್ಲವೆಂಬ ಬಗ್ಗೆ ಸಭೆಯು ತೀರ್ಮಾನಿಸಲಾಯಿತು. ಈ ಮೂಲಕ ತಮ್ಮಲ್ಲಿ ವಿನಂತಿಸಿಕೊಳ್ಳುತ್ತೇನೆ.

ತಮ್ಮ ವಿಶ್ವಾಸಿ

ಪಂಚಾಯತಿ ಕಾರ್ಯನಿರ್ವಾಹಕ ಅಧಿಕಾರಿ
ಗ್ರಾಮ ಪಂಚಾಯತಿ ನರಸಿಂಗಳೂರು

ಲಗತ್ತು:- ಗ್ರಾಮ ಸಭೆಯ ಠರಾವುನ ನಕಲು ಪ್ರತಿ

ಪ್ರತಿಯನ್ನು:-

1. ಮಾನ್ಯ ಜಿಲ್ಲಾಧಿಕಾರಿಗಳು, ಬಳ್ಳಾರಿ ಇವರ ದಯಾಪರ ಮಾಹಿತಿಗಾಗಿ ಸಲ್ಲಿಸಲಾಗಿದೆ.
2. ಮಾನ್ಯ ಮುಖ್ಯ ಕಾರ್ಯನಿರ್ವಾಹಕ ಅಧಿಕಾರಿಗಳು, ಜಿಲ್ಲಾ ಪಂಚಾಯತಿ, ಬಳ್ಳಾರಿ ಇವರ ದಯಾಪರ ಮಾಹಿತಿಗಾಗಿ ಸಲ್ಲಿಸಲಾಗಿದೆ.
3. ಮಾನ್ಯ ಕಾರ್ಯನಿರ್ವಾಹಕ ಅಧಿಕಾರಿಗಳು, ತಾಲೂಕು ಪಂಚಾಯತಿ, ಸಂಡೂರು ಇವರ ಮಾಹಿತಿಗಾಗಿ ಸಲ್ಲಿಸಲಾಗಿದೆ.
4. ಪ್ರಬಂಧಕರು, ಎನ್.ಎಂ.ಡಿ.ಸಿ., ದೋಣಿಮಲ್ಯ ಇವರ ಮಾಹಿತಿಗಾಗಿ.
5. ಕಛೇರಿ ಕಡತಕ್ಕೆ

ಆರಾಧನಾ ಕಾರ್ಯದ ಗಾಳಿ ಸೆರೆ

09/05/2017

ನಿಜಾಂತ್:- 09/05/2017 ರಂದು ಆರಾಧನಾ ಕಾರ್ಯದ ಸೇವೆಗೆ
 ಅನುಕ್ರಮಿಸಿದ ಅರಾಧನಾ ಕಾರ್ಯದ ಸೇವೆಗೆ ಸಂಬಂಧಿಸಿದಂತೆ
 ಗಾಳಿ ಸೆರೆ ಕಾರ್ಯದ ಸೇವೆಗೆ ಸಂಬಂಧಿಸಿದಂತೆ 11.00
 ಗಂಟೆಗೆ ಗಾಳಿ ಸೆರೆಯನ್ನು ಆರಂಭಿಸಲಾಯಿತು.
 ಈ ಕಾರ್ಯದ ಅನುಷ್ಠಾನಕ್ಕೆ ಅನುಮೋದನೆ ನೀಡಲಾಯಿತು.

ಕ್ರ. ಸಂ	ಅರಾಧನಾ	ಅನುಷ್ಠಾನ
01.	<p>ಆರಾಧನಾ ಕಾರ್ಯದ ಸೇವೆಗೆ ಅನುಕ್ರಮಿಸಿದ ಅರಾಧನಾ ಕಾರ್ಯದ ಸೇವೆಗೆ ಸಂಬಂಧಿಸಿದಂತೆ ಅರಾಧನಾ ಕಾರ್ಯದ ಸೇವೆಗೆ ಸಂಬಂಧಿಸಿದಂತೆ 11.00 ಗಂಟೆಗೆ ಗಾಳಿ ಸೆರೆಯನ್ನು ಆರಂಭಿಸಲಾಯಿತು. ಈ ಕಾರ್ಯದ ಅನುಷ್ಠಾನಕ್ಕೆ ಅನುಮೋದನೆ ನೀಡಲಾಯಿತು.</p>	<p>ಆರಾಧನಾ ಕಾರ್ಯದ ಸೇವೆಗೆ ಅನುಕ್ರಮಿಸಿದ ಅರಾಧನಾ ಕಾರ್ಯದ ಸೇವೆಗೆ ಸಂಬಂಧಿಸಿದಂತೆ ಅರಾಧನಾ ಕಾರ್ಯದ ಸೇವೆಗೆ ಸಂಬಂಧಿಸಿದಂತೆ 11.00 ಗಂಟೆಗೆ ಗಾಳಿ ಸೆರೆಯನ್ನು ಆರಂಭಿಸಲಾಯಿತು. ಈ ಕಾರ್ಯದ ಅನುಷ್ಠಾನಕ್ಕೆ ಅನುಮೋದನೆ ನೀಡಲಾಯಿತು.</p>

ಸಹಾಯಕ ಅರಾಧನಾ ಕಾರ್ಯದ

ಅರಾಧನಾ ಕಾರ್ಯದ ಸೇವೆಗೆ

**Proceedings Chaired by Hon'ble Deputy Commissioner and President,
District Level Scheduled Tribes and other traditional forest residents
(validation of forest rights) Committee, Bellary dated 30-08-2019**

Officers / Members present at the meeting: -

- 1) Sri S.S.Nakul, I.A.S
Deputy Commissioner, Ballari - President
- 2) Sri P.Ramesh Kumar
Sub-Forest Conservator Officer, Ballari - Member
- 3) Smt Ratnamma S.P.Prakash
Member of Zilla Panchayat, Gundamanagu, Kudligi Taluk - Member
- 4) Sri B.Anand
Member of Zilla Panchayat, Kogali, H.B.Halli Taluk - Member
- 5) Sri Kotrappa
Member of Zilla Panchayat, Holalu, Hadagali Taluk - Member
- 6) Smt P.Shubha
District Scheduled Tribe Welfare Officer, Ballari - Member Secretary

Sub:- Issue of Sample-1 & Sample-2 under F.R.A Act, 2006 to the Proposal of Sub-Division Officer & President, Sub-Division Level Scheduled Tribe and other Traditional Forest Dwellers Forest Rights Committee, Sub-Division, Ballari/Hospet under 2006.

Ref:- (1) Regarding proposal of Sub-Division Officer & President, Sub-Division Level Scheduled Tribe and other Traditional Forest Dwellers Forest Right Committee, Sub-Division, Ballari


The meeting dated 30-08-2019 of District Level Scheduled Tribal and Traditional forest residents forest rights committee was initiated by welcoming and discuss the subjects are mentioned below:

1. Regarding issuing of Sample-1 & Sample-2 under F.R.A Act to M/s MSPL Ltd, Hosapete M.L. No.2487 Area 86.12 Hector, for connecting road of 04.85 Hector. (Siddhapura Village Under Shushila Nagar Gram Panchayat)
2. Regarding issuing of Sample-1 & Sample-2 under F.R.A Act to M/s MSPL Ltd, Hosapete M.L. No.2559 Area 26.71 Hector, for connecting road of 01.60 Hector. (Subbarayana Halli Under Devagiri Gram Panchayat)
3. Regarding issuing of Sample-1 under F.R.A Act to M/s JSW Ltd, Toranagallu, has bided successfully in e-action of M/s Rama Iron Ore (M/s Ramarao Poul) M.L. No.2621 Mine Lease Ramgarh village Area 6.3464 Hector and


ಕೃತಿಗಾರರು.
ಮುಖ್ಯ ಗುರುಗಳು
ಕಾರ್ಯ ನಿರ್ವಹಣಾ ಅಧಿಕಾರಿ, ದೋಣಿಮ
ಕಂದಾಯ ತಾ. ಬಳ್ಳಾರಿ ಜಿ

- Sushilnagar Village, Area 2.943 Hector for Conveyor Line and connecting road and Transmission line (Sushilnagar Village & Ramgarh Village)
4. Regarding issuing of Sample-2 under F.R.A Act to M/s NMDC Ltd, Donimalai Ore Mine Township Sandur M.L. No.2396 supplementary activities Area 235.648 Hector, forest area and area of 75.92 Hector for supplementary activities forest area. (Narasingapura Gram Panchayat)
 5. Regarding issuing of Sample-1 under F.R.A Act to M/s NMDC Ltd, Donimalai M.L. No.1111 Area 05.71 Hector, connecting road to mining area (Narasingapura Gram Panchayat)
 6. Regarding issuing of Sample-2 under F.R.A Act to M/s JSW Ltd, Toranagallu, Ubbalagundi M.L. No.995 Area 32.89 Hector, for mining area (Ubbalagundi village under U.Rajapur Gram Panchayat)
 7. Regarding issuing of Sample-1 & Sample 2 under F.R.A Act to Minera Steels,Ubbalagundi , M.L. No.2433 Area 31.49 Hector, for connecting road and 2 hector for connection road and 29.49 hector for mining area (Ubbalagundi village under U.Rajapur Gram Panchayat)
 8. Regarding issuing of Sample-1 under F.R.A Act to M/s Sri Veerabhadrapa Sangappa & Co., M.L. No.2296, Area 28.2499 Hector, for hown hill pipeline and service road and railway siding project and 30.612 hector area for railway sliding, down hill and service road. (Sushilnagar Village under Sushilnagar Gram Panchayat)
 9. Regarding received 3 application for Forest Rights letter from D.N Halli Village under Karekallu Gram Panchayath, it is accepted in Gram Panchayath level and also accepted in Sub-Divisional level and submitted to District level.


Sl. No.	Subject	Decision
1	MSPL Ltd, Hosapete is has bided in e-action and succeeded for forest area under Siddapura Village of Karadikolla Iron Ore Mines M.L. 2487 (M/s Lakshmi Narayana Mining Co.) of area 86.12 hector. To this mining area and connecting road to this mining area of measurement 4.85 hector is in forest area, for that sake of issue Sample-1 & Sample-2 under F.R.A Act. The Scheduled Tribes & Other Traditional Forest Dwellers (re	MSPL Ltd, Hosapete is has bided in e-action and succeeded for forest area under Siddapura Village of Karadikolla Iron Ore Mines M.L. 2487 (M/s Lakshmi Narayana Mining Co.) of area 86.12 hector. To this mining area and connecting road to this mining area of measurement 4.85 hector is in forest area, for that sake of issue Sample-1 & Sample-2 under RoFR Act. First, for this subject The Scheduled Tribes & Other Traditional Forest Dwellers (re cognition of Forest right act 2006) The District Scheduled Caste


 ಕರ್ನಾಟಕ
 ಮಂತ್ರಿಗಳು
 ಕಾರ್ಯ ನಿರ್ವಹಣಾ ಅಧಿಕಾರಿ, ದೋಣಿ
 ಕರಾವಳಿ ತಾ. ಬೀದಿ


<p>cognition of Forest right act 2006) In the above forestry area there was no Scheduled Tribes & Other Traditional Forest Dwellers do not live in or cultivating nor depend on that forest area and no objection were received at Sub-Divisional Committee, so it is unanimously decided in the meeting that to issue Sample-1 & Sample-2.</p>	<p>Welfare Officer, Ballari has searched in the Forest Rights Monitoring System and found that there was no application received from Siddhapura village and the information given by online. It was presented in the meeting that there was no appeal received from the Scheduled Tribes and other Traditional Forest Resident under RoFR Act.</p> <p>To issue the Sample-1 & Sample-2 under RoFR Act to MSPL Ltd., Hosapete project, the detailed discussion held at the village level meeting about not received any forest rights claims and it was unanimously decided to issue Sample-1 & Sample-2.</p> <p>Considering the above points MSPL Ltd., Hosapete M.L.No. 2487 area 86.12 hector, mining in the forest area and connecting road to the mining area measures 4.85 hector, unanimously decided by the district forest rights committee that to issue the affirmative Sample-1 & Sample-2 under FRA Acted to the government. However, the District Forest Rights Committee unanimously agreed to give Sample-1 & Sample-2</p>
<p>2 MSPL Ltd, Hosapete M.L.No 2559, area 26.71 hector, in this mining area for transport of ore and connecting road, 01.60 hector, to issue the Sample-1 & Sample-2 under F.R.A Act related to this area. Related to the above proposal of Subbarayanahalli Village under Devagiri Gram Panchayath, the Village Forest Rights</p>	<p>MSPL Ltd, Hosapete M.L.No 2559, area 26.71 hector, in this mining area for transport of ore and connecting road, 01.60 hector, to issue the Sample-1 & Sample-2 under F.R.A Act related to this area.</p> <p>First, for this subject The Scheduled Tribes & Other Traditional Forest Dwellers (re cognition of Forest right act 2006) The District Scheduled Caste Welfare Officer, Ballari has searched in</p>


 ಮುಖ್ಯ ನಿಯಂತ್ರಕ
 ಸರ್ಕಾರಿ ಪ್ರಾಧಿಕಾರ, ದುರ್ಗವಾಡಿ
 ಬೆಂಗಳೂರು ತಾ. ಬೆಂಗಳೂರು ಜಿ.


<p>Committee assumed that this land belong to forest area, under The Scheduled Tribes & Other Traditional Forest Dwellers (recognition of Forest right act 2006) Act</p> <p>there was no Scheduled Tribes & Other Traditional Forest Dwellers do not live in or cultivating nor depend on that forest area. For the sake of environment the Sample-1 & Sample-2 was rejected to issue. And Sub-Division Committee did not received any objection, there was no Scheduled Tribes & Other Traditional Forest Dwellers do not live in or cultivating nor depend on that forest area, it was decided not to issue Sample-1 & Sample-2, about submission for the further necessary action by Deputy Commissioner and District Level Scheduled Tribes and other traditional forest residents committee, Bellary</p>	<p>the Forest Rights Monitoring System and found that there was no application received from Subbarayanahali Village and the information given by online. It was presented in the meeting that there was no appeal received from the Scheduled Tribes and other Traditional Forest Resident under RoFR Act.</p> <p>To issue the Sample-1 & Sample-2 under RoFR Act to MSPL Ltd., Hosapete project, the detailed discussion held at the village level meeting about not received any forest rights claims, for the sake of environment and other reason the objection was raise and denied to issue Sample-1 & Sample-2.</p> <p>Under The Scheduled Tribes and other Traditional Forest Dwellers (Recognition of Forest Right Act 2006). There is no provision to reject the proposal, if there is no pending application.</p> <p>There was no Scheduled Tribes & Other Traditional Forest Dwellers do not live in or cultivating nor dependent, for this reason in Sample-1 & Sample-2 part (b) objection was expressed and informed, unanimously decided by the District Forest Rights Committee to send the affirmative Sample-1 & Sample-2 along with the Village Level Proceedings to the government.</p>
<p>3 Regarding issuing of Sample-1 under F.R.A Act to M/s JSW Ltd, Toranagallu, has bided successfully in e-action of M/s Rama Iron Ore (M/s Ramarao Poul) M.L. No.2621 Mine</p>	<p>Regarding issuing of Sample-1 under F.R.A Act to M/s JSW Ltd, Toranagallu, has bided successfully in e-action of M/s Rama Iron Ore (M/s Ramarao Poul) M.L. No.2621 Mine Lease Ramgarh village Area 6.3464 Hector and Sushilnagar</p>


 ಮುಖ್ಯ ಗುರುಗಳು
 ಸರ್ಕಾರಿ ಪ್ರಾಧಿಕಾರ, ದೋಣಿವೆ
 ಕಂದೂರು ತಾ. ಬಳ್ಳಾರಿ ಜಿ


<p>Lease Ramgarh village Area 6.3464 Hector and Sushilnagar Village, Area 2.943 Hector for Conveyor Line and connecting road and Transmission line. Under The Scheduled Tribes & Other Traditional Forest Dwellers (re cognition of Forest right act 2006) Act</p> <p>It was decided in the Village Level meeting that there was no Scheduled Tribes & Other Traditional Forest Dwellers do not live in or cultivating nor depend but due to the problem being faced by the lorry owners and drivers they decided not to give Sample-1 and the Sub-Division Committee did not received any objection for that reason they decided in the meeting to give Sample-1</p>	<p>Village, Area 2.943 Hector for Conveyor Line and connecting road and Transmission line.</p> <p>First, for this subject The Scheduled Tribes & Other Traditional Forest Dwellers (re cognition of Forest right act 2006) The District Scheduled Caste Welfare Officer, Ballari has searched in the Forest Rights Monitoring System and found that there was no application received from Sushilanagara Village and Ramgarh Village and the information given by online.</p> <p>It was presented in the meeting that there was no appeal received from the Scheduled Tribes and other Traditional Forest Resident under RoFR Act.</p> <p>To issue the Sample-1 under RoFR Act to JSW Ltd., Toranagallu project, the detailed discussion held at the village level meeting about not received any forest rights claims, but due to the problem being faced by the lorry owners and drivers they decided not to give Sample-1.</p> <p>Under The Scheduled Tribes and other Traditional Forest Dwellers (Recognition of Forest Right Act 2006). There is no provision to reject the proposal, if there is no pending application.</p> <p>There was no Scheduled Tribes & Other Traditional Forest Dwellers do not live in or cultivating nor dependent, for this reason in Sample-1 part (b) objection was expressed and informed, unanimously</p>
---	--


 ಮುಖ್ಯ ಗುರುಗಳು
 1ಕಾರ್ಪೊರೇಷನ್, ದೋಣಿಮಾ
 ಕಂದನು ಕಾ. ಬಳ್ಳಾರಿ ಜಿ


		decided by the District Forest Rights Committee to send the affirmative Sample-1 along with the Village Level Proceedings to the government.
4	Regarding issuing of Sample-1 under F.R.A Act to M/s NMDC Ltd, Donimalai Ore Mine Township Sandur M.L. No.2396 supplementary activities Area 235.648 Hector, forest area and area of 75.92 Hector for supplementary activities forest area. To this mining area and connecting road to this mining area is in forest area, The Scheduled Tribes & Other Traditional Forest Dwellers (re cognition of Forest right act 2006) In the above forestry area there was no Scheduled Tribes & Other Traditional Forest Dwellers do not live in or cultivating nor depend on that forest area and no objection were received at Sub-Divisional Committee, so it is unanimously decided in the meeting that to issue Sample-1.	<p>Regarding issuing of Sample-1 under F.R.A Act to M/s NMDC Ltd, Donimalai Ore Mine Township Sandur M.L. No.2396 supplementary activities Area 235.648 Hector, forest area and area of 75.92 Hector for supplementary activities forest area.</p> <p>First, for this subject The Scheduled Tribes & Other Traditional Forest Dwellers (re cognition of Forest right act 2006) The District Scheduled Caste Welfare Officer, Ballari has searched in the Forest Rights Monitoring System and found that there was no application received from Siddhapura village and the information given by online.</p> <p>It was presented in the meeting that there was no appeal received from the Scheduled Tribes and other Traditional Forest Resident under RoFR Act.</p> <p>To issue the Sample-1 under RoFR Act to M/s NMDC Ltd, Donimalai Ore Mine Township Sandur M.L. No.2396, the detailed discussion held at the village level meeting about not received any forest rights claims and it was unanimously decided to issue Sample-1.</p> <p>Considering the above points M/s NMDC Ltd, Donimalai Ore Mine Township Sandur M.L. No.2396 (Donimalai Reserve Forest) area 75.92 hector, for supplementary activities area measures 235.648 hector, unanimously decided by</p>


 ಸರ್ಕಾರದ
 ಸಹಾಯಕ ನಿರ್ದೇಶಕರು
 ಸರ್ಕಾರಿ ಪ್ರಾಧಿಕಾರ, ದುರ್ಗಮಠ
 ಸಂಪನ್ಮೂಲ ಇಲಾಖೆ


		the district forest rights committee that to issue the affirmative Sample-1 under FRA Acted to the government. However, the District Forest Rights Committee unanimously agreed to give Sample-1
5	<p>Regarding issuing of Sample-1 under F.R.A Act to M/s NMDC Ltd, Donimalai M.L. No.1111 Area 05.71 Hector, connecting road to mining area. There was no Scheduled Tribes & Other Traditional Forest Dwellers do not live in or cultivating nor depend on that forest area.</p> <p>The Scheduled Tribes & Other Traditional Forest Dwellers (recognition of Forest right act 2006) In this area non-forestry activity there was no Scheduled Tribes & Other Traditional Forest Dwellers do not live in or cultivating nor depend on that forest area and no objection were received at Sub-Divisional Committee, so it is unanimously decided in the meeting that to issue Sample-1</p>	<p>Regarding issuing of Sample-1 under F.R.A Act to M/s NMDC Ltd, Donimalai M.L. No.1111 Area 05.71 Hector.</p> <p>First, for this subject The Scheduled Tribes & Other Traditional Forest Dwellers (re cognition of Forest right act 2006) The District Scheduled Caste Welfare Officer, Ballari has searched in the Forest Rights Monitoring System and found that there was no application received from Siddhapura village and the information given by online.</p> <p>It was presented in the meeting that there was no appeal received from the Scheduled Tribes and other Traditional Forest Resident under RoFR Act.</p> <p>To issue the Sample-1 under RoFR Act to M/s NMDC Ltd, Donimalai Ore Mine Township Sandur M.L. No.1111, the detailed discussion held at the village level meeting about not received any forest rights claims and it was unanimously decided to issue Sample-1.</p> <p>Considering the above points NMDC Ltd, Donimalai M.L. No.1111 Area 05.71 hector, mining in the forest area and connecting road to the mining area, unanimously decided by the district forest rights committee that to issue the affirmative Sample-1 under FRA Acted to the government. However, the District Forest Rights Committee unanimously</p>


 ಸುಧೀಪ್ ಕುಮಾರ್
 ಸಹಾಯಕ ನಿರ್ದೇಶಕರು
 ಕಾರ್ಯನಿರ್ವಹಣಾಧಿಕಾರಿ, ದೋಣಿಮ
 ಕಂದಾಯ ಇಲಾಖೆ, ಬಳ್ಳಾರಿ ಜಿಲ್ಲೆ

6	<p>Regarding issuing of Sample-2 under F.R.A Act to M/s JSW Ltd, Toranagallu, Ubbalagundi M.L. No.995 Area 32.89 Hector, for mining area.</p> <p>The Scheduled Tribes & Other Traditional Forest Dwellers (recognition of Forest right act 2006) In this area non-forestry activity there was no Scheduled Tribes & Other Traditional Forest Dwellers do not live in or cultivating nor depend on that forest area and no objection were received at Sub-Divisional Committee, so it is unanimously decided in the meeting that to issue Sample-2</p>	<p>agreed to give Sample-1</p> <p>Regarding issuing of Sample-2 under F.R.A Act to M/s JSW Ltd, Toranagallu, Ubbalagundi M.L. No.995 Area 32.89 Hector, for mining area.</p> <p>First, for this subject The Scheduled Tribes & Other Traditional Forest Dwellers (re cognition of Forest right act 2006) The District Scheduled Caste Welfare Officer, Ballari has searched in the Forest Rights Monitiring System and found that there was no application received from Siddhapura village and the information given by online.</p> <p>It was presented in the meeting that there was no appeal received from the Scheduled Tribes and other Traditional Forest Resident under RoFR Act.</p> <p>To issue the Sample-2 under RoFR Act to M/s JSW Ltd, Toranagallu, Ubbalagundi M.L. No.995 Area 32.89 hector for mining area, the detailed discussion held at the village level meeting about not received any forest rights claims and it was unanimously decided to issue Sample-2.</p> <p>Considering the above points JSW Ltd, Toranagallu Ubbalgundi M.L. No.995 Area 32.89 hector, mining in the forest area and connecting road to the mining area, unanimously decided by the district forest rights committee that to issue the affirmative Sample-2 under FRA Acted to the government. However, the District Forest Rights Committee unanimously agreed to give Sample-2</p>
---	---	--


 ಸಹಾಯಕ ಗಣಿಗರು
 ಕಾರ್ಪೊರೇಷನ್ ಪ್ರಾಧಿಕಾರ, ದೋಣಿವಿ
 ಕಂಡೂರು ತಾ. ಬೀದಿ

7	<p>Regarding issuing of Sample-1 & Sample 2 under F.R.A Act to M/s Minera Steels, Ubbalagundi , M.L. No.2433 Area 31.49 Hector, for connecting road and 2 hector for connection road and 29.49 hector for mining area.</p> <p>The Scheduled Tribes & Other Traditional Forest Dwellers (recognition of Forest right act 2006) In this area non-forestry activity there was no Scheduled Tribes & Other Traditional Forest Dwellers do not live in or cultivating nor depend on that forest area and no objection were received at Sub-Divisional Committee, so it is unanimously decided in the meeting that to issue Sample-1 & Sample-2</p>	<p>Regarding issuing of Sample-1 & Sample 2 under F.R.A Act to Minera Steels, Ubbalagundi , M.L. No.2433 Area 31.49 Hector, for connecting road and 2 hector for connection road and 29.49 hector for mining area.</p> <p>First, for this subject The Scheduled Tribes & Other Traditional Forest Dwellers (re cognition of Forest right act 2006) The District Scheduled Caste Welfare Officer, Ballari has searched in the Forest Rights Monitoring System and found that there was no application received from Ubbalagandi village and the information given by online.</p> <p>It was presented in the meeting that there was no appeal received from the Scheduled Tribes and other Traditional Forest Resident under RoFR Act.</p> <p>To issue the Sample-1 & Sample-2 under RoFR Act to M/s Minera Steels, Ubbalagundi , M.L. No.2433 Area 31.49 hector for mining area, the detailed discussion held at the village level meeting about not received any forest rights claims and it was unanimously decided to issue Sample-1 & Sample-2.</p> <p>Considering the above points M/s Minera Steels, Ubbalagundi , M.L. No.2433 Area 31.49 hector, mining in the forest area and connecting road to the mining area, unanimously decided by the district forest rights committee that to issue the affirmative Sample-1 & Sample-2 under FRA Acted to the government. However, the District Forest Rights Committee</p>
---	---	--


 ಕರ್ನಾಟಕ ಸರ್ಕಾರ
 ಕರ್ನಾಟಕ ಸರ್ಕಾರ, ದೂರವಿಳಿ
 ಕರ್ನಾಟಕ ಸರ್ಕಾರ, ದೂರವಿಳಿ

		unanimously agreed to give Sample-1 & Sample-2
8	<p>Regarding issuing of Sample-1 under F.R.A Act to M/s Sri Veerabhadrappe Sangappa & Co., M.L. No.2296, Area 28.2499 Hector, for hown hill pipeline and service road and railway siding project and 30.612 hector area for railway sliding, down hill and service road.</p> <p>The Scheduled Tribes & Other Traditional Forest Dwellers (recognition of Forest right act 2006) In this area non-forestry activity there was no Scheduled Tribes & Other Traditional Forest Dwellers do not live in or cultivating nor depend on that forest area and no objection were received at Sub-Divisional Committee, so it is unanimously decided in the meeting that to issue Sample-1.</p>	<p>Regarding issuing of Sample-1 under F.R.A Act to M/s Sri Veerabhadrappe Sangappa & Co., M.L. No.2296, Area 28.2499 Hector, for hown hill pipeline and service road and railway siding project and 30.612 hector area for railway sliding, down hill and service road.</p> <p>First, for this subject The Scheduled Tribes & Other Traditional Forest Dwellers (re cognition of Forest right act 2006) The District Scheduled Caste Welfare Officer, Ballari has searched in the Forest Rights Monitoring System and found that there was no application received from Ubbalagandi village and the information given by online.</p> <p>It was presented in the meeting that there was no appeal received from the Scheduled Tribes and other Traditional Forest Resident under RoFR Act.</p> <p>A detailed discussion held and it was decided by the district forest rights committee that to issue the affirmative Sample-1 to M/s Veerabhadrappe Sangappa & Co., because there was no objection or claims are received. Even though various topics were discussed in the village level meeting, all the proposal were accepted, excluded the railway sliding proposal.</p> <p>There was no Scheduled Tribes & Other Traditional Forest Dwellers do not live in or cultivating nor dependent, for this reason in Sample-1 part (b) objection was</p>



ಶ್ರೀಮತಿ
 ಮುಖ್ಯ ಗುರುಗಳು
 ಸರ್ಕಾರಿ ಪ್ರಾಧಿಕಾರಿ, ದೋಣಿಮಠ
 ಕರ್ನಾಟಕ ರಾಜ್ಯ ಬಳ್ಳಾರಿ ಜಿಲ್ಲೆ

		expressed and informed, unanimously decided by the District Forest Rights Committee to send the affirmative Sample-1 along with the Village Level Proceedings to the government.
9	Regarding received 3 application for Forest Rights letter from D.N Halli Village under Karekallu Gram Panchayath, it is accepted in Gram Panchayath level and also accepted in Sub-Divisional level and submitted to District level.	Regarding received 3 application for Forest Rights letter from D.N Halli Village under Karekallu Gram Panchayath, it is accepted in Gram Panchayath level and also accepted in Sub-Divisional level and discussed in the District level, related to this application it is informed to the Asst. Forest Welfare Officer, Ballari to inspect the place along with GPS reading and prepare the sketch and submit the same with their report in the next meeting.

Related to the above mention Sl.No.1 to Sl.No.8 topics, District Level Forest Right Committee were asked to approve and affirmate the Sample-1 & Sample-2 and submit to the District Forest Right Committee President and it was unanimously approved by the meeting held. For the Sl.No.9, informed to the Asst. Forest Welfare Officer, Ballari to inspect the place along with GPS reading and prepare the sketch and submit the same with their report in the next meeting.

Finally, the meeting was concluded by saying salutation.

Sd/-
**District Scheduled Caste Welfare
Officer and Member Secretary,
District Level Scheduled Tribal &
Other Traditional Forest Residents
(validation of forest rights)
Committee, Bellary**

Sd/-
**Deputy Commissioner and
President, District Level Scheduled
Tribes and other traditional forest
residents (validation of forest
rights) Committee, Bellary**

Copy submitted to:-

- 1) Sub-Division Officer & President, Sub-Division Forest Rights Committee Hosapte/Ballari.
- 2) Sub-Forest Welfare Officer, Ballari

(Handwritten signature in green ink)
ಕರ್ನಾಟಕ ಸರ್ಕಾರ
ಜಿಲ್ಲಾ ಮಟ್ಟದ ಸರ್ಕಾರ
ಬೆಳ್ಳಾರಿ ಜಿಲ್ಲಾ ಮಟ್ಟದ ಸರ್ಕಾರ
ಸಹಾಯಕ ಮುಖ್ಯಮಂತ್ರಿ

- 3) Smt Ratnamma S.P.Prakash Member of Zilla Panchayat, Gundamanagu,
Kudligi Taluk
- 4) Sri B.Anand, Member of Zilla Panchayat, Kogali, H.B.Halli Taluk
- 5) Sri Kotrappa, Member of Zilla Panchayat, Holalu, Hadagali Taluk


Proceedings of the Sub Divisional Forest Rights Committee meeting chaired by the Deputy Assistant Commissioner, Bellary at 11:00 am on 24-06-2017

Officers / Members present at the meeting: -


- 1) Hon'ble Assistant Commissioner, Bellary - President
- 2) Assistant Officers of Scheduled Tribes Welfare – Members
- 3) Taluk Scheduled Tribes Welfare Officers, Scheduled Tribes Welfare Department, Bellary - Member Secretaries
- 4) Taluk Scheduled Tribes Welfare Department, Scheduled Tribes Welfare Department, Sandur - Member
- 5) Taluk Scheduled Tribes Officers, Scheduled Tribes Welfare Department, Siruguppa - Members
- 6) Shri D. Hanumanthappa, Taluk Panchayat Member, Sandur - Members
- 7) Mrs. Pushtawati, Member of the Taluk Panchayat, Bellary

The following Divisional Forest Rights Committees have been constituted by the following Village Level Forest Rights Committees in respect of granting the Model 2 under the 2006 "Conduct of Coal Mines and other non-forestry activities in the forest area of Bellary Sub Division" by welcoming all Assistant Officers and Members to the meeting He drove to the meeting to review and discuss the meeting

Sl. No.	Taluk & Village Panchayath Name	Village Level Forest Rights Committee Detils	Village Level Forest Rights Committees Proceedings	Decision of the Sub-Divisional Forest Rights Committees
1	Sandur Taluk, Narasingapura Gram Panchayath	Gram Panchayath, Narasingapura Village Level Forest Rights Committee Meeting Proceedings	At the Gram Sabha held on 09-05-2017, M/s NMDC Limited Kumaraswamy Iron Or Mines (Mines Lease No. 1111) Area of 5.71 Hecter for connecting road widening. It is informed that in the forest area there was any Scheduled Tribes & Other Traditional Forest	M/s NMDC Limited Donimalai (Mines Lease No. 1111) Area of 5.71 Hecter for connecting road widening. (Recognition of Forests Rights Act, 2006) In the above forestry



 ಮುಖ್ಯ ನುರುಗಳ
 ಸರ್ಕಾರಿ ಪ್ರಾಧಿಕಾರ, ದೋಣಿಪ
 ಕಂದನು ಕಾಲ ಬಳಾರು

			<p>Dwellers (Recognition of Forests Rights Act, 2006)</p> <p>In the meeting it was discussed in detail that M/s N.M.D.C (Lease No. 2396, Area 75.92 Hectors) supplementary activities, the meeting proceeding was submitted with unanimous conclusion that there was no Scheduled Tribes & Other Traditional Forest Dwellers.</p>	<p>area there was no Scheduled Tribes & Other Traditional Forest Dwellers do not live in or cultivating nor depend on that forest area, it is unanimously decided in the meeting that to issue Sample-2, due to no objection received.</p>
2	Sandur Taluk, Narasingapura Gram Panchayath	Gram Panchayath, Narasingapura Village Level Forest Rights Committee Meeting Proceedings dated 30.05.2018	<p>At the Gram Sabha held on 30-05-2018, M/s NMDC Limited Donimalai (Mines Lease No. 2396) for supplementary activities having Area of 235.649 Hector, in the meeting it is discussed in detail that is there any Scheduled Tribes & Other Traditional Forest Dwellers in the above area (Recognition of Forests Rights Act, 2006) In the meeting it was discussed in detail that M/s N.M.D.C (Lease No. 2396, Area 75.92 Hectors) supplementary activities (SP-II), the meeting proceeding was</p>	<p>M/s NMDC Limited Donimalai (Mines Lease No. 2396) for supplementary activities having Area of 235.649 Hector (Recognition of Forests Rights Act, 2006) In the above forestry area there was no Scheduled Tribes & Other Traditional Forest Dwellers do not live in or cultivating nor depend on that forest area, it is unanimously decided in the</p>


 ಸಹಾಯಕ ನಿರ್ದೇಶಕರು
 ಸರ್ಕಾರಿ ಪ್ರಾಧಿಕಾರ, ದೊಡ್ಡಬಳ್ಳಾಪುರ
 ಕರ್ನಾಟಕ ರಾಜ್ಯ ಸರ್ಕಾರ

			submitted with unanimous conclusion that there was no Scheduled Tribes & Other Traditional Forest Dwellers.	meeting that to issue Sample-2, due to no objection received.
3	Sandur Taluk, Narasingapura Gram Panchayath	Gram Panchayath, Narasingapura Village Level Forest Rights Committee Meeting Proceedings dated 30.05.2018	At the Gram Sabha held on 09-05-2017, M/s NMDC Limited Donimalai (Mines Lease No. 2396) for supplementary activities (SP-II) having Area of 75.92 Hector, in the meeting it is discussed in detail that is there any Scheduled Tribes & Other Traditional Forest Dwellers in the above area (Recognition of Forests Rights Act, 2006) In the meeting it was discussed in detail that M/s N.M.D.C (Lease No. 2396, Area 75.92 Hectors) supplementary activities (SP-II), the meeting proceeding was submitted with unanimous conclusion that there was no Scheduled Tribes & Other Traditional Forest Dwellers.	M/s NMDC Limited Donimalai (Mines Lease No. 2396) for supplementary activities (SP-II) having Area of 235.649 Hector (Recognition of Forests Rights Act, 2006) In the above forestry area there was no Scheduled Tribes & Other Traditional Forest Dwellers do not live in or cultivating nor depend on that forest area, it is unanimously decided in the meeting that to issue Sample-2, due to no objection received.

For the above 3 cases, there are no appeals or objections to the sub - divisional committee against the gram sabha congregation, which has been reviewed by all the members who attended the meeting. Associated to this 3 cases,


 ಕೃಷ್ಣಕುಮಾರ್
 ಸುಬ್ಬ ಗುರುಗಳು
 ತಾಂತ್ರಿಕ ವಿಭಾಗ, ದೋಣಿಮ
 ಗೋಕುಲ ಪಾ: ಬಿ.ಆರ್.

it was unanimously determined by all members of the meeting that the tribal and other heritage forest dwellers were not living in the area. It was decided to submit the proceedings of the meeting to the Hon'ble District Collector and the President Chairman, District Level Scheduled Tribes and other heritage forests forests, Bellary.

Member Secretary, presented to the meeting that 50 applications for the forest land rights of the tribal and other traditional forest residents of the Sandur Taluk, Kalingeri, Yarryahanihatti, Bommagatta and Sandur Gram Panchayats were accepted to the Sub -Division Forest Rights Committee. However, the petitions are accepted/rejected by the concerned Gram Panchayat Development Officers in the village level forest committee and are directly accepted by the Sub -Division Forest Rights Committee.

The President of the meeting said that the appeals submitted to the Sub Division Level Forest Rights Committee seeking forest land rights should be accepted/rejected by the concerned village level forest committee. Saying that 50 applications should be re-examined by the concerned village level forest area committee. [Action Member Secretaries)

Finally, the meeting was concluded by saying salutation.

**Member Secretaries, Forest Rights
Committee of Bellary Sub-Division
Level Tribes and other heritage
forest residents and welfare officials
of the Taluk Scheduled Tribes,
Department of Welfare of Scheduled
Tribes, Bellary**

**President, Bellary Sub-Divisional
Level Level Tribes and Other
Heritage Forest Residents Forest
Rights Committee and Assistant
Commissioner, Bellary**

Copy submitted to:

1. Hon'ble District Collector and President, District Level Scheduled Tribes and other traditional forest residents forest right committee, Bellary for kind information.
2. Member Secretary, District Level Scheduled Tribes and other traditional forest residents forest right committee, Bellary and District Scheduled Tribes Welfare Officer, Bellary for information.
3. Copy of the proceeding sent to Executive Officer, Taluk Panchayath, Sandur to promote in concerned gram panchayath.

ಬಿ.ಬಿ.ಎಂ.ಎ.
ಮುಖ್ಯ ಗುರುಗಳು
1000 ಪುಸ್ತಕ. ದೋಣಿಮಾ:
ಕಂದಾಯ ಅಧಿ. ಬಳಕೆ

Office of the Gram Panchayath, Narasingapura

To,
Hon'ble Asst. Commissioner
Office of Asst. Commissioner,
Ballari.

Date: 15.05.2017

Respected Sir/Madam,

Sub:- Issuing the certificate of Scheduled Tribal People Living/Non-Living in the mining area of M/s NMDC Limited Iron Or Mines (Mines Lease No. 1111) Area of 5.71 Hector mining area for Connecting Road in the Forestry Area under F.R.A Act 2006 – Reg.

To the above mentioned subject, on dated 09/05/2017 held in his presidency of Sri H.Oblesh, as instructed in the Forest Rights Village Meeting, M/s NMDC Limited Iron Or Mines (Mines Lease No. 1111) Area of 5.71 Hector mining area for Connecting Road in the Forestry Area under F.R.A Act 2006. This was discussed and concluded that in the mining area of the part of forest area there was no Scheduled Tribal People Living. This is for your kind information.

Yours faithfully

Sd/-
Panchayath Development Officer
Gram Panchayath, Narasingapur

Attachment:-

Copy of Proceedings of Village Meeting.

Copies:-

- 1) Hon'ble Deputy Commissioner, Ballari for their kind information.
- 2) Hon'ble Chief Executive Officer, Zilla Panchayath, Balalri for their kind information.
- 3) Hon'ble Executive Officer, Taluk Panchayath, Sandur for their information.
- 4) Manager, NMDC for their information.
- 5) Office File.

ಕೃಷಿ ಸಚಿವರು
ಮುಖ್ಯ ಗುರುಗಳು
ಶಿವಮೊಗ್ಗ ಜಿಲ್ಲಾ ಪಂಚಾಯತ್, ದೊಡ್ಡಮಠ
ಸಂಖ್ಯೆ ಶಾ. ಬಾ. ೨೨೦

Meeting held on dated 09/05/2017 at 11.00 AM at the premises of Gram Panchayath with the presence of Sri H.Oblesh, President of Village Forest Right Committee

Sl. No.	Subject	Decision
1	M/s NMDC Limited Iron Or Mines (Mines Lease No. 1111) Area of 5.71 Hector mining area for Connecting Road in the Forestry Area under F.R.A Act 2006. This was discussed and concluded that in the mining area of the part of forest area there was no Scheduled Tribal People Living.	M/s NMDC Limited Iron Or Mines (Mines Lease No. 1111) Area of 5.71 Hector mining area for Connecting Road in the Forestry Area under F.R.A Act 2006. This was discussed and concluded that in the mining area of the part of forest area there was no Scheduled Tribal People Living the same was agreed to forward to the office of Assistant Commissioner & President of Sub-Division, Forest Right Committee, Ballari.

ಪ್ರಧಾನಿಯಾದ.
ಮುಖ್ಯ ಗುರುಗಳು
ಗ್ರಾಮ ಪಂಚಾಯತ. ದೋಣಿಮಠ
ಕಡೂರು ತಾ. ಬಳ್ಳಾರಿ ಜಿ