



**KARNATAKA STATE HIGHWAYS IMPROVEMENT PROJECT**  
(PUBLIC WORKS, PORTS & INLAND WATER TRANSPORT DEPARTMENT)  
Office of the Executive Engineer, KSHIP Division, #F149, 1<sup>st</sup> Floor, Bharathnagar, Stage-1,  
East West College Road, BEL Layout, Magadi Road, Bengaluru-560091

No/EE/KSHIP/DIV/BNG/KSHIP-3/Pkg-1B/Forest/2022-23/195 Date: 27.07.2022

To,  
The Deputy Conservator of Forests,  
Kolar Territorial Division  
Kolar-563101.

Dear Sir,

**Sub:** KSHIP 3: Package 1B: Diversion of 14.0567 ha of forest land in various Survey Numbers of Thoppahalli, Mandyala, Sunnakallu, Yendaguttapalli, Rayalpadu and Guntapalli villages, Srinivasapur Taluk, Kolar District for Widening (Two-laning with Paved Shoulder) of existing State Highway (SH-82) from Chintamani to Andhra Pradesh Border (total length 39.8 km) under Karnataka State Highway Improvement Project (KSHIP-III) – **Compliance to the conditions of Stage-1 Clearance for obtaining the Stage-II Clearance-Reg.**

**Ref:** 1) Proposal Uploaded for Forest Clearance NO.FP/KA/ROAD/40347/ 2019 DATED 30-05-2019  
2) Government of India, Integrated Regional office (South zone) Bengaluru office file number F.NO.4 KRC 1321/2021-BAN/1475, Dated:28-02-2022

\*\*\*\*\*

The Government of India Integrated Regional Office, Southern Zone, Bengaluru has given in principle approval / Stage-I clearance for above proposal vide ref:(2) The compliance report for the conditions is provided as below for according Stage-II approval.

| SL. No.   | Conditions  | Compliance   |
|---|---|--|
| <b>A: conditions which need to be compiled prior to handing over of forest land by the State Forest Department.</b> |   |  |
| 1   | The User Agency shall transfer online, the Net Present Value(NPV) of the forest land being diverted under this proposal, as per the guideline issued by Ministry vide letter No.5-3/2011-FC (Vol-I) dated 06/01/2022. There requisite funds shall be transferred through online portal into CAMPA Account of the state concerned. | As per the demand notice issued by the DCF, Kolar vide ref No.A7.LND.FC. CR.36/2018-19/457, Dated: 09-03-2022 134.63 lakhs towards NPV Value same has been remitted to CAMPA Account on 21-03-2022, challan enclosed or Annexure-I |
| 2   | The User Agency shall transfer the cost of raising and maintaining the  | As per the demand notice issued by the DCF, Kolar vide ref No.   |

|   |  |  |
|---|--|--|
|   | Compensatory Afforestation over an extent of 14.0567 ha. of non-forest land in Sy.No. 9, Bettada Hosahalli village, Kasaba Hobli, Kolar Taluk and District at the Current wage rate, in consultation with State Forest Department in the account of CAMPA of the concerned State through online portal. The scheme shall include demarcation of CA area using appropriate fencing, provision for tall plants for better Survival, provision for watering and SMC works and appropriate provision for anticipated cost escalation for the works scheduled for subsequent years. | No.A7.LND.FC. CR.36/2018-19/457, Dated: 09-03-2022 Rs.366.99 lakhs has been remitted to CAMPA account on 21.03.2022 challen enclosed or Annexure-I   |
| 3 | The non-forest land proposed for Compensatory Afforestation shall be transferred and mutated in the name of forest department and notified as RF/PF prior to Stage II approval. A copy of the original notification declaring the non-forest land under section 4 or section 29 of Indian forest Act, 1927, or under relevant section of State Forest Act, as the case may be, will be submitted by the State Government prior to Stage-II approval.   | The identified non-forest land has been mutated and Transferred to forest department by revenue authority {D.C. Kolar} Annexure-II. Requested to the DCF, Kolar vide letter No.EE/KSHIP/BANGALORE/KSHIP-3/PYA-1B /FOREST/ 2022-23/143 Dated 11-7-2022. Annexure-III. |
| 4 | The User Agency shall restrict the felling of trees to minimum number in the diverted forest land and the trees shall be felled under the strict supervision of the State Forest Department and the cost of felling of trees shall User be deposited by the User Agency with the State Forest Department   | As per the demand notice issued by DCF, Kolar minimum number of trees to cut, felling cost and transportation cost remitted to state forest department on 24-06-2022 -Annexure-IV.   |
| 5 | The state government while issuing the working permission shall ensure that trees to be felled for the project be restricted to the 14.0567 ha only.   | To be complied by DCF, Kolar   |
| 6 | The village wise Sy. Nos of the forest land to be diverted along with GPS co-ordinates shall be furnished prior to Stage-II approval.  | The Survey number wise forest area details along with GPS readings enclosed -Annexure-V  |
| 7 | All the funds received from the user agency under the project shall be transferred /deposited in CAMPA account only through e-portal ( <a href="https://parivesh.nic.in/">https://parivesh.nic.in/</a> ). Amount deposited through other mode will not be accepted as compliance of the  | All The funds mentioned in the compliance (A1&A2) are transferred to CAMPA account through-e-portal. (challan enclosed or Annexure-I)  |

|    |  |  |
|----|--|--|
|    | Stage-I clearance.   |  |
| 8  | The KML file of an area diverted (14.0567 Ha.) and area proposed for CA shall be uploaded on the e-green watch portal with all requisite details and same shall be submitted along with compliance report.   | KML file of diverted forest land 14.0567Ha and the KML file of CA Land 16.9ha is also submitted to DCF, Kolarvide to letter No. EE/KSHIP/ BANGALORE/KSHIP-3/PYA-1B/FOREST/2022-23 /143,DATE:11-7-2022.<br>Annexure-III                   |
| 9  | The compliance report shall be uploaded on e-portal ( <a href="https://parivesh.nic.in/">https://parivesh.nic.in/</a> )  | Will be upload   |
| 10 | The State Government shall complete settlement of rights, in term of the Scheduled Tribes and Other Traditional Forest Dwellers (Recognition of Forest Rights) Act 2006, if any, on the forest land to be diverted and submit the documentary evidence as prescribed by this Ministry in its letter No. 11-9/1998 FC dated 3rd August 2009 read with 05.07.2013 with necessary enclosures, in support thereof. | The FRA Certificate issued by the Deputy Commissioner; Kolar enclosed - Annexure-VI<br><br>28 Pages  |
| 11 | The boundary of the diverted forest land shall be suitably demarcated on ground at the project cost as per the directions of concerned Divisional Forest Officer   | The demarcation of the boundary of the forest area to be diverted is completed by erecting the reinforced cement concrete pillars at an interval of 20.00Mts. The tabular statement and color photographs enclosed -Annexure-VII. Photos |
| 12 | Violation of any of these conditions will amount to violation of forest (Conservation) Act, 1980 and action would be taken as prescribed in para 1.21 of Chapter 1 of the Handbook of comprehensive guidelines of Forest (Conservation) Act-1980, as issued by this Ministry's letter No.5-2/2017-FC dated 28.03.2019.   | Noted  |

**B: Conditions which need to be strictly complied on field after handing over of forest land to the user agency by the State Forest Department but the compliance in form of undertaking shall be submitted prior to Stage-II approval:**

| SL. No. | Conditions   | Compliance                                  |
|---------|--|---|
| 1       | Legal status of the diverted forest land shall remain unchanged.                       | Agreed, undertaking enclosed Annexure-VII   |
| 2.      | Compensatory Afforestation shall be raised over equal identified non-forest land (NFL) | Complied, The cost of compensatory planting |

|     |  |   |
|-----|--|---|
|     | land within three years from the date of Stage -   Clearance and maintained thereafter by the State Forest Department at the cost of the User Agency and at least 1000 plants per hectare shall be planted over identified non- forest land. If it is not possible to plant so many saplings in the area identified for CA, then balance saplings will be planted in degraded forest land in Guntapalli village Sy. No. 16, RayalpadHobli, Srinivaspura Taluk, Kolar district as proposed by the State Government, as per prescriptions of approved working plan with provision for ten years on subsequent maintenance. | an amount Rs. 2,40,08,844/- towards the extent of land 14.0567 ha. With the rate of amount 17,08,000/-per ha. and Rs.1,26,90,698/- towards watering charges of the same has been paid by this office has per the demand notice of DCF Kolar vide letter No. vide letter No.A7.LND.FC. CR.36/2018-19/ 457: Dated: 09-03-2022 |
| 3.  | At the time of payment of the Net Present Value (NPV) at the then prevailing rate, the User Agency shall furnish an undertaking to pay the additional amount of NPV if so determined, as per the final decision of the Hon'ble Supreme Court of India  | Agreed, undertaking enclosed Annexure-VIII  |
| 4.  | All statutory clearances including Environment Clearance, if applicable shall be obtained before commencing the work in forest area.   | NOT APPLICABLE  |
| 5.  | Tree felling shall be restricted to the barest minimum possible and under confirmation from the local forest officials.  | Agreed, undertaking enclosed Annexure-VIII  |
| 6.  | The period of diversion under this approval shall be co-terminus with the period of lease to be granted in favour of the user agency or the project life, whichever is less.   | Agreed, undertaking enclosed Annexure-VIII  |
| 7.  | The total forest area utilized for the project shall not exceed 14.0567 ha   | Agreed, undertaking enclosed Annexure-VIII  |
| 8.  | Suitable signages for speed regulation and animal safety will be erected along the road through forest areas.  | Agreed, undertaking enclosed Annexure-VIII  |
| 9.  | The User Agency /concessionaire at their cost shall take up strip plantation on both sides and central verge of the road as per the IRC norms, wherever in possible consultation with State Forest Department as per the Ministry vide guidelines issued by letter No.FC-11/39/2020-FC dated 08/09/2021  | Agreed, undertaking enclosed Annexure-VIII  |
| 10. | No additional or new path will be constructed inside the forest area for transportation of construction materials for execution of the project work.   | Agreed, undertaking enclosed Annexure-VIII  |
| 11. | No labour camp shall be established on the forest land.  | Agreed, undertaking enclosed Annexure-VIII  |
| 12. | Sufficient firewood, preferably the alternate  |   |

|     |   |   |
|-----|---|---|
|     | fuel, shall be Agency to the laborer provided by the User after purchasing Department or the Forest Development the same from the State Forest Corporation or any other alternate fuel.   | Agreed, undertaking enclosed Annexure- VIII |
| 13. | The forest land proposed to be diverted shall under no circumstances transferred to any other agency, department or person without prior approval Central Government.   | Agreed, undertaking enclosed Annexure- VIII |
| 14. | the forest land shall not be used for any other purpose other than that specified in the project proposal.  | Agreed, undertaking enclosed Annexure-VIII  |
| 15. | No damage to the flora and fauna of the adjoining area shall be caused  | Agreed, undertaking enclosed Annexure-VIII  |
| 16. | The layout plan of the proposal shall not be changed without the prior approval or the Central Government.  | Agreed, undertaking enclosed Annexure-VIII  |
| 17. | The concerned Divisional Forest Officer, will monitor and take necessary mitigative to ensure that there is no adverse impact on the forests in the surrounding area.   | Agreed, undertaking enclosed Annexure- VIII |
| 18. | The User Agency shall submit the annual self-compliance report in above respect of the stated conditions to the State Government and Integrated Regional Office, Bangalore by the end of March every year.                                    | Agreed, undertaking enclosed Annexure-VIII  |
| 19. | The user agency shall comply with all the provisions of the all Acts, Rules, Regulations, Guidelines, Hon'ble Court Order (s) and NGT Order (s) pertaining to this project, if any, for the time being in force, as applicable to the project | Agreed, undertaking enclosed Annexure-VIII  |

In view of the above it is hereby requested to recommend the subject proposal for stage-II clearance for the said project reach.

Thanking you,

Yours faithfully

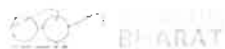
  
Executive Engineer,  
KSHIP Division,  
Bangalore.

## Online payment history made by User Agency under CAMPA

Help



| Sno. | Proposal Detail  | Application_No   | Application No (New) | Date of IN- PRINCIPLE | Amount to be Paid/Amount Paid (in Rs.)   | Payment Status | Payment Detail  | Demand Letter  |
|------|--|------------------|----------------------|-----------------------|--|----------------|---|--|
| 1    | FP/KA/ROAD/40347/2019<br>(.../viewreport.aspx?pid=FP/KA/ROAD/40347/2019)<br><br>Two Laning with Paved Shoulder of Chintamani to AP Border (length 39.8 kms), on Hybrid Annuity (DBFOMT) basis under Project KSHIP-III in Chikkaballapura & Kolar District of Karnataka State . | ROAD403472019310 | 6140347310           | 28 Feb 2022           | CA: 36699542/- Addl CA 0/-<br>PCA: 0/-, CAT: 0/-<br>Safety Addl PA 0/-<br>Zone: 0/-,<br>NPV: 13463226/- Other Charges 0/-<br>Other Charges10/-<br>Other Charges20/-<br>Other Charges30/-<br>Total : 50162768/- | Paid           | Fund Demand<br>Verified by 11 Mar 2022<br>Nodal Officer<br>On<br>Bank Name Union Bank Of India<br>Mode of Payment NEFT/RTGS (Challan)<br>Challan Generated On 11 Mar 2022<br>Transaction Date 21 Mar 2022 | Demand Letter (.../writereaddata/Fundpdf/100320221245124052_FPKAROAD403472019_User_Fund_Demanded_92455.pc)<br>Generated Challan (.../UserAccount/Neft_Challan.aspx?pid=ROAD403472019310) |



(HTTPS://SWACHHBHARAT.MYGOV.IN/)



(WWW.DIGITALINDIA.GOV.IN)



(HTTPS://DATA.GOV.IN/)



(HTTPS://INDIA.GOV.IN/)



(HTTPS://WWW.MYGOV.IN/)



(HTTP://MEITY.GOV.IN/)



(HTTP://WWW.PMINDIA.GOV.IN/EN/)



(HTTP://WWW.NIC.IN/)

© Content Owned, Updated and Maintained by Ministry of Environment, Forest and Climate Change, Government of India

Terms &amp; Conditions (TermsandConditions.aspx) | Privacy Policy (Privacypolicy.aspx) | Copyright Policy (CopyrightPolicy.aspx) | Hyperlinking Policy (HyperlinkingPolicy.aspx) | Accessibility Statement (Accessibilitystatement.aspx) | Disclaimer (Disclaimer.aspx) | Contact Us (contact.aspx)

For any Technical support, Please Contact EFCCID, NIC, New Delhi, monitoring-fc(at)nic(dot)in

# GOVERNMENT OF KARNATAKA

Department of Treasuries

BP024B: Payment Details

Annexure - I

DDO : 218040-EXECUTIVE ENGINEER, KSHIP DIVISION BANGALORE DISTRICT

Token Number : 2103202718

Bill Description : Payees Receipt-Payees Receipt

Mode Of Payment : E-Payment

Payment Date : 20/03/2022

| Sr No                            | Payment ID        | Recipient Code | Recipient Name  | Payment Amount | UTR NO/ Cheque No |
|----------------------------------|-------------------|----------------|-----------------|----------------|-------------------|
| 1                                | E572E200322001755 | 2004828956     | KARNATAKA CAMPA | 50,162,768.00  | RBI0812269010582  |
|                                  |                   |                |                 | 50,162,768.00  |                   |
| Total Number of Payment ID's : 1 |                   |                |                 |                |                   |

T: EF2613998D82E

ಮೈಲೇಜ್ ಪ್ರತಿ

ಮೈಲೇಜ್ ನಡಲು ಮುದ್ರಿಸಿದ ದಿನಾಂಕ: 06-08-2019

ಪುಟ ಸಂಖ್ಯೆ: 1

ಬೆಳ್ಳೆ, ಕೋಲಾರ  
ತಾಲ್ಲೂಕು, ಕೋಲಾರ  
ಹೋಬಳಿ, ಕೆನಬಾ  
ಗ್ರಾಮ, ಬೆಟ್ಟಯಾನ ಹಳ್ಳಿ

ವಹಿವಾಲು ಡಿ. 2019-2020  
M.R. ಸಂಖ್ಯೆ : 111

ಮೂಲ ಉಪವಿಭಾಗಾಧಿಕಾರಿಯ ಆದೇಶ  
ಬದಲಾವಣೆ ರೀತಿ, ಕೋರ್ಟ್ ಆದೇಶ  
ಸ್ವಾಧೀನತೆ ರೀತಿ, ಪಶಚಿ ಬದಲಾವಣೆ  
ಸಂಖ್ಯೆ: LAQ/CR/38/2016/17  
ದಿನಾಂಕ : 31/07/2019

..... ಅನುಮೋದಿಸಿದೆ .....

(ವಿಸ್ತೀರ್ಣ ಎಕರೆ ಮತ್ತು ಗುಂಟೆಗಳಲ್ಲಿ)

| ಈಗಿನ ಸರ್ವೆ ನಂಬರಿನ ವಿವರ                            |  |   |            |                                   |          |        |             |
|---|--|---|------------|-----------------------------------|----------|--------|-------------|
| ಸರ್ವೆ ನಂಬರ್                                       | ಖೇತುವಾರು ವಿಸ್ತೀರ್ಣ ವಿವರ  | ಭೂ ಕಂದಾಯ ವಿವರ   | ಪಟ್ಟಾ      | ಮುಚ್ಚಿನ ನಮೂನೆ ಪರಾ                 |          |        |             |
| 9/*/*   | ಒಟ್ಟು : 543.24.00.00<br>ಖರಾಬ್(ಅ) : 0.00.00.00<br>ಖರಾಬ್(ಬ) : 0.00.00.00 | ಕಂದಾಯ : 0.00<br>ಜೂಡಿ : 0.00<br>ಸೆನ್ಸು : 0.00<br>ನೀರಿನ ದರ : 0.00 | ಸರ್ಕಾರಿ    | ಕಂಪು                              |          |        |             |
| ಸರ್ವೆ ನಂಬರಿನಲ್ಲಿ ಸ್ವಾಧೀನದಾರರು ಮತ್ತು ಅವರ ವಿಸ್ತೀರ್ಣ |  |   |            |                                   |          |        |             |
| ಹೊಸ ಸರ್ವೆ ನಂಬರ್                                   | ಸ್ವಾಧೀನದಾರರ ಹೆಸರು  | ಸ್ವಾಧೀನದಾರರ ವಿಸ್ತೀರ್ಣ   | ಖಾತೆ ನಂಬರು | ಸ್ವಾಧೀನತೆಯ ರೀತಿ                   | ಹಕ್ಕುಗಳು | ಮೊಗಗಳು | ಸ್ಥಿತಿ      |
| 9/*/*   | ಅರಡ್ಡ  | 42.00.00.00   | 1          | ಮಂಜೂರು MR H3/2018-2019            |          |        | ಸೇರಿಪಲಾಗಿದೆ |
| 9/*/*   | ಅರಡ್ಡ ಇಲಾಖೆ ವಶಕ್ಕೆ   | 42.00.00.00   | 1          | ಮಂಜೂರು 26/02/2019 MR H3/2018-2019 |          |        | ತೆಗೆಯಲಾಗಿದೆ |

ಮೈಲೇಜ್ ಅದೇಶನ ವಿವರ: ಪ್ರಯುಕ್ತ ಮೈಲೇಜ್ ಅಂಗೀಕರಿಸಿದೆ

ಮೊಕ್ಕಾಂ, ಕೋಲಾರ  
ಮೈಲೇಜ್ ಅದೇಶದ ದಿನಾಂಕ : 03/08/2019

ಸಹಿ:-  
ರಾಜನ್ಯ ನಿರೀಕ್ಷಕರು  
ಕೋಲಾರ, ಕೆನಬಾ

ವೈದಿಕ ಪ್ರತಿ

(ದಿನಾಂಕ: 06-08-2019 ಮೊತ್ತ: 15.00)

ಗಮನಿಸಿ: ಸ್ವಾಧೀನತೆ ಬದಲಾಗುವ ಎಲ್ಲಾ ವಹಿವಾಟಿಗಳಿಗೆ ನಕ್ಷೆ ಅತ್ಯವಶ್ಯಕ

ಗ್ರಾಮ ಉಪವಿಭಾಗಾಧಿಕಾರಿ  
ಕೋಲಾರ ತಾಲ್ಲೂಕು

First

[Previous](#)

Next

1 Last

ರೆಕಾರ್ಡ್ ಆಫ್ ರೈಟ್ಸ್ ಗೀಣಿ ಮತ್ತು ಪಳಣಿ ಪತ್ರಿಕೆ (R.T.C) ಫಾರಂ ನಂ. 01

Print Page No: 4/5 Village Account Form No. 2  
n 18/04/2022 To Till Date

ಅಧ್ಯಕ್ಷರವರೇ ಮೊದಲನೆಯ  
ಪ್ರಶ್ನೆಗೆ ಮೊದಲನೆಯ

উত্তরঃ

ಕೋಲಾರ

കുറുപ്പ് :

**ಕಸಬಾ**

ಗ್ರಾ.ಮು. :

**ಬೆಟರ್‌ನ ಹಳ್ಳಿ**

ಪ್ರಾಚೀನ ಕೃಷಿ ಮಂತ್ರಿ

[illegible]

చిప్పిరిణ్ణి ఎకరే ముక్కు గుంటిగళల్లె

ಕರ್ನಾಟಕ ಭೂಕಂದಾಯ ನಿಯಮಾವಳಿ 1966 ರ ನಿಯಮ 40, 42, 58 ಮತ್ತು 70

Citizen may register their AADHAAR number and mobile number at [www.landrecords.karnataka.gov.in](http://www.landrecords.karnataka.gov.in) to get SMS alerts about mutations on agricultural lands



## ಕರ್ನಾಟಕ ರಾಜ್ಯ ಹೆದ್ದಾರಿ ಅಭಿವೃದ್ಧಿ ಯೋಜನೆ (ಲೋಕೋಪಯೋಗಿ ಇಲಾಖೆ)

ಕಾರ್ಯಪಾಲಕ ಇಂಜಿನಿಯರ್ ಕಛೇರಿ, ಕೆಶಿಪ್ ವಿಭಾಗ ನಂ: ಎಫ್-149, 1ನೇ ಮಹಡಿ, ಭಾರತ್ ನಗರ, ಹಂತ-1,  
ಈಸ್ಟ್ ವೆಸ್ಟ್ ಕಾಲೇಜು ರಸ್ತೆ, ಬಿ.ಇ.ಎಲ್ ಬಡಾವಣೆ, ಮಾಗಡಿ ರಸ್ತೆ, ಬೆಂಗಳೂರು-560091

ಸಂ:ಕಾಇಂ/ಕೆಶಿಪ್/ಬೆಂಗಳೂರು/ಕೆಶಿಪ್-3/ಪ್ರಾ-1ಬಿ/ಅರಣ್ಯ/2022-23/14-3

ದಿನಾಂಕ: 11.07.2022

ಗೆ,

ಉಪ ಅರಣ್ಯ ಸಂರಕ್ಷಣಾಧಿಗಳು,

ಕೋಲಾರ ಪ್ರಾದೇಶಿಕ ಅರಣ್ಯ ವಿಭಾಗ,

ಕೋಲಾರ

ಮಾನ್ಯರೇ

**ವಿಷಯ:** Diversion of 14.0567 Ha.(revised from 16.8014 Ha.) of Forest Land in various Sy.Nos in Srinivasapura Taluk, Kolar District for widening of existing State Highway(SH-82) from Chintamani to Andhra Pradesh border under KSHIP-III in favour of the Executive Engineer, KSHIP Division, Bengaluru

- ಉಲ್ಲೇಖ:**
1. Deputy Inspector General of Forest (Central) ಇವರ ಕಛೇರಿ ಪತ್ರ ಸಂಖ್ಯೆ: FNo:4-KRC 1321/2021-BAN 1475 Dated: 28.02.2022
  2. Principle Chief Cosevator of Forests (Forest Conservation) and Nodel Officer (FCA) ಇವರ ಕಛೇರಿ ಪತ್ರ ಸಂಖ್ಯೆ: KFD/HOFF/A-4 (GRL)147/2019/FC Dated: 16.04.2021
  3. ತಮ್ಮ ಕಛೇರಿ ಪತ್ರ ಸಂಖ್ಯೆ: A7LNDFECR36/2018-19 Dated: 23.10.2020
  4. ಖಜಾನೆಯ ಬಿಲ್ಲು ಪಾವತಿ ವಿವರಣೆ ದಿನಾಂಕ:20.03.2022

\*\*\*\*\*

ಮೇಲ್ಕಂಡ ವಿಷಯಕ್ಕೆ ಸಂಬಂಧಿಸಿದಂತೆ, ಕೆಶಿಪ್-3ರ ಯೋಜನೆ ಪ್ರಾಜೆಕ್ಟ್-1ಬಿ ಚಿಂತಾಮಣಿ ಆಂಧ್ರಪ್ರದೇಶ ಗಡಿ ರಸ್ತೆ ಅಭಿವೃದ್ಧಿಗೆ ರಸ್ತೆ ಅಗಲೀಕರಣಕ್ಕೆ ಅವಶ್ಯವಿರುವ ಒಟ್ಟು 16.8014 ಹೆ. ಅರಣ್ಯ ಭೂಮಿಯು ಕೋಲಾರ ಜಿಲ್ಲೆ ಶ್ರೀನಿವಾಸಪುರ ತಾಲೂಕು ಅರಣ್ಯ ವಲಯಕ್ಕೆ ಸಂಬಂಧಿಸಿದ್ದು, ಅರಣ್ಯ ಬಿಡುಗಡೆ ಪ್ರಸ್ತಾವನೆಯನ್ನು ಅರಣ್ಯ ಇಲಾಖೆಗೆ ಸಲ್ಲಿಸಲಾಗಿದ್ದು, ಅರಣ್ಯ ಭೂಮಿಯನ್ನು ಬಿಡುಗಡೆ ಮಾಡಲು MOEF & CC ನವರು ಉಲ್ಲೇಖಿತ ಪತ್ರ (1) ರಲ್ಲಿ 14.0567 ಹೆ. ಮಾತ್ರ ಷರತ್ತುಬದ್ಧ ಸ್ಟೇಜ್-1 ತಿರುವಳಿ ನೀಡಿರುತ್ತಾರೆ ಹಾಗೂ ಉಲ್ಲೇಖ (3)ರಲ್ಲಿ ತಾವು ನೀಡಿದ ಬೇಡಿಕೆ ಪಟ್ಟಿಯನ್ವಯ ದಿನಾಂಕ:20.03.2022 ರಂದು ಖಜಾನೆ-2 ರ ಮೂಲಕ NPV, CA & Watering Charges 3 ವಿಭಾಗಗಳನ್ನು ಒಳಗೊಂಡಂತೆ ಈ ಕೆಳಗಿನಂತೆ ರೂ. 5,01,62,768/- ಗಳನ್ನು ಪಾವತಿಸಲಾಗಿರುತ್ತದೆ. (ಪ್ರತಿ ಲಗತ್ತಿಸಿದೆ)

| Sl No                        | Perticulars  | Quantity / Extent (ha) | Rate (Rs/Ha) | Amount to be paid  | Remarks |
|------------------------------|--|------------------------|--------------|--------------------|---------|
| <b>Kolar Forest Division</b> |  |                        |              |                    |         |
| 1.                           | Net Present Value (NPV)                                    | 14.0567                | 957780       | 13463226.00        |         |
| 2.                           | Raising and maintenance of compensatory Afforestation (CA) | 14.0567                | 1708000      | 24008844.00        |         |
| 3.                           | Cost of watering plants for 5 years                        | 14.0567                | 902822       | 12690698.00        |         |
| <b>Grand Total</b>           |  |                        |              | <b>50162768.00</b> |         |

ಮುಂದುವರೆದು ಸದರಿ ಅರಣ್ಯ ಭೂಮಿ ಬಿಡುಗಡೆಗೆ 2ನೇ ಹಂತದ ಅನುಮೋದನೆಗಾಗಿ ಈಗಾಗಲೇ ಕೋಲಾರ ಜಿಲ್ಲೆ ಕೋಲಾರ ತಾಲ್ಲೂಕು, ಕಸಬಾ ಹೋಬಳಿ, ಬೆಟ್ಟದ ಹೊಸಹಳ್ಳಿ ಗ್ರಾಮದ ಸರ್ವೇ ನಂಬರ್ 9ಹಿಸ್ಸಾ 2ರಲ್ಲಿ 42ಎ.00ಗ. ಜಾಗವನ್ನು ಗುರುತಿಸಿ ಅರಣ್ಯ ಇಲಾಖೆಯ ಹೆಸರಿಗೆ ಖಾತೆ ಬದಲಾವಣೆಯನ್ನು ಮಾಡಿ ನಿಡಲಾಗಿರುತ್ತದೆ. (ಖಾತೆ ನಕಲು ಮ್ಯುಟೇಷನ್ ನಕಲು ಲಗತ್ತಿಸಿದೆ. ಆದ್ದರಿಂದ ಉಲ್ಲೇಖ (1)ರ ಸ್ಟೇಜ್-1 ತಿರುವಳಿಯಲ್ಲಿ ತಿಳಿಸಿದ ಷರತ್ತು ಎ-3 ರನ್ವಯ ಸದರಿ ಜಾಗಕ್ಕೆ ಸಂಬಂಧಿಸಿದಂತೆ RE/PF ಮಾಡಲು ಹಾಗೂ ಷರತ್ತು ಎ2 ರಲ್ಲಿ ತಿಳಿಸಿದಂತೆ ಸದರಿ ಮಾಹಿತಿಗಳನ್ನು e-green watch portal ನಲ್ಲಿ ಅಳವಡಿಸಲು ಈ ಮೂಲಕ ಕೋರಲಾಗಿದೆ.

ಅಡಕ: ಉಲ್ಲೇಖಿತ (4)ರ ಪತ್ರದ ಪ್ರತಿ

ಹಾಗೂ ಖಾತೆ ನಕಲು ಮತ್ತು ಮ್ಯುಟೇಷನ್ ನಕಲು ಪ್ರತಿ

ತಮ್ಮ ವಿಶ್ವಾಸಿ

ಸಹಿ/-

ಕಾರ್ಯಪಾಲಕ ಇಂಜಿನಿಯರ್

ಕೆಶಿಪ್ ವಿಭಾಗ, ಬೆಂಗಳೂರು

ಪ್ರತಿಯನ್ನು:

1. ಯೋಜನಾ ನಿರ್ದೇಶಕರು, ಪಿಐಯು, ಕೆಶಿಪ್, ಬೆಂಗಳೂರು ರವರಿಗೆ ಮಾಹಿತಿಗಾಗಿ ಸಲ್ಲಿಸಿದೆ.
2. ಅಧೀಕ್ಷಕ ಅಭಿಯಂತರರು-1, ಕೆಶಿಪ್, ಬೆಂಗಳೂರು ರವರಿಗೆ ಮಾಹಿತಿಗಾಗಿ ಸಲ್ಲಿಸಿದೆ.
3. ಸಹಾಯಕ ಅರಣ್ಯ ಸಂರಕ್ಷಣಾಧಿಕಾರಿಗಳು, ಕೆಶಿಪ್, ಬೆಂಗಳೂರು ರವರಿಗೆ ಮಾಹಿತಿಗಾಗಿ ಹಾಗೂ ಸೂಕ್ತ ಕ್ರಮಕ್ಕಾಗಿ ರವಾನಿಸಿದೆ.
4. ಸಹಾಯಕ ಕಾರ್ಯಪಾಲಕ ಇಂಜಿನಿಯರ್, ಕೆಶಿಪ್ ಉಪವಿಭಾಗ, ಚಿಂತಾಮಣಿ ಇವರಿಗೆ ಮಾಹಿತಿಗಾಗಿ ಹಾಗೂ ಸೂಕ್ತ ಕ್ರಮಕ್ಕಾಗಿ ರವಾನಿಸಿದೆ.

*Qaaidm7*  
ಕಾರ್ಯಪಾಲಕ ಇಂಜಿನಿಯರ್  
ಕೆಶಿಪ್ ವಿಭಾಗ, ಬೆಂಗಳೂರು

| ಸೆ 2                            |  | ತಾಲ್ಲೂಕು : ಕೋಟೇಶ್ವರ                                      |  | ಹೋಬಳಿ : ಕೆಸಬಾ                |   | ಗ್ರಾಮ : ಬೆಟ್ಟ ಹೊನ್ನೆ ಹಳ್ಳಿ |                       | ಪುಟದ ಕ್ರಮ ಸಂಖ್ಯೆ : 1                 |                    |                                   |    |                 |                  |  |
|---------------------------------|--|--|--|------------------------------|---|----------------------------|-----------------------|--------------------------------------|--------------------|-----------------------------------|----|-----------------|------------------|--|
| ತಾ.                             | 3. ಪೇತುವಾರು  | ವಿಕರೆ ಗುಂಟೆ ಆ  | 4. ಕಂದಾಯ   | ರೂ. ಪೈ.                      | 9. ಕಟ್ಟೆ ಅಥವಾ ಸ್ವಾಧೀನದಾರನ ಹೆಸರು ತಂದೆಯ ಹೆಸರು ಮತ್ತು ವಿಳಾಸ | ವಿಸ್ತೀರ್ಣ ಎ ಗುಂ            | ಖಾತೆ ನಂ.              | 10. ಕಟ್ಟೆ ಅಥವಾ ಸ್ವಾಧೀನತೆಯ ರೀತಿ       | 11. ಇತರ ಹಕ್ಕುಗಳು : |                                   |    |                 |                  |  |
| 1. ಸಹ ನಂಬರ್                     | ಒಟ್ಟು ವಿಸ್ತೀರ್ಣ<br>ಪೂಟ್ ಖರಾಬ್ (ಅ)<br>ಪೂಟ್ ಖರಾಬ್ (ಬಿ)<br>ಉಳಿದದ್ದು | 543.24.00.00<br>0.00.00.00<br>0.00.00.00<br>543.24.00.00 | (ಅ) ಭೂ ಕಂದಾಯ<br>(ಬಿ) ಜೋಡಿ<br>(ಕ) ಸೆಪ್ಪುಗಳು<br>(ಡ) ನೀರಿನ ದಾ | 0.00<br>0.00<br>0.00<br>0.00 | ಅರಣ್ಯ ಇಲಾಖೆ ವಶಕ್ಕೆ                                      | 42.00.00.00                | 1                     | MR H3/2018-2019<br>26/02/2019 ಮಂಜೂರು |                    |                                   |    |                 |                  |  |
| 2. ಹಿಸಾಬ                        |  |  | ಒಟ್ಟು  | 0.00                         |   |                            |                       |                                      |                    |                                   |    |                 |                  |  |
| 5. ಮಣ್ಣಿನ ವಮೂನೆ                 | 7. ಮರಗಳ ಸಂಖ್ಯೆ   | 8. ಪೇತುವಾರು ಪ್ರಕಾರ ನೀರಾವರಿಯ ವಿಸ್ತೀರ್ಣ                    |  |                              |   |                            |                       |                                      |                    |                                   |    |                 |                  |  |
|                                 | ಹೆಸರು  | ಸಂಖ್ಯೆ   | ಕ್ರ. ಸ.  | ನೀರಾವರಿ ಮೂಲ                  | ಮೂಗಾರು  | ಹಿಂಗಾರು                    | ಬಾಗಾಯ್ತು              | ಒಟ್ಟು                                |                    |                                   |    |                 |                  |  |
| ಕೆಂಪು                           |  |  |  |                              |   |                            |                       |                                      |                    |                                   |    |                 |                  |  |
| 6. ಪಟಾ                          |  |  |  |                              |   |                            |                       |                                      |                    |                                   |    |                 |                  |  |
| ಸರ್ಕಾರಿ                         |  |  |  |                              |   |                            |                       |                                      |                    |                                   |    |                 |                  |  |
| 12. ಸಾಗುವಳಿ ಮತ್ತು ಗೇಜಿಯ ವಿವರಗಳು |  |  |  |                              | 24- ಸ್ವಾಧೀನದಾರರು, ವಿಸ್ತೀರ್ಣ : 501.50                    |                            |                       |                                      |                    | 13. ಭೂಮಿಯ ಉಪಯೋಗ ಮತ್ತು ಬೆಳೆಗಳ ವಿವರ |    |                 |                  |  |
| ವರ್ಷ ಮತ್ತು ಕಾಲ                  | ವ್ಯವಸಾಯಗಾರನ ಹೆಸರು ಮತ್ತು ವಾಸಸ್ಥಳ 2                                | ಸಾಗುವಳಿ ಪದ್ಧತಿ 3   | ಗೇಜಿಯ ವಿವರ   |                              | ಭೂಮಿಯ ಉಪಯೋಗ   |                            | ಮಿಷ್ಕಿ, ತರಿ, ಬಾಗಾಯ್ತು | ಬೆಳೆಯ ಹೆಸರು                          | ಬೆಳೆಯ ವಿಸ್ತೀರ್ಣ    |                                   |    | ನೀರಾವರಿಯ ಮೂಲ 13 | ಎಕರೆ ಉತ್ಪಾದನೆ 14 |  |
| 1                               |  |  | ವಿಸ್ತೀರ್ಣ ಎ ಗುಂ 4  | ಗುಂಟೆ 5                      | ತರ್ಗ 6  | ವಿಸ್ತೀರ್ಣ ಎ ಗುಂ 7          | 8                     | 9                                    | 10                 | 11                                | 12 |                 |                  |  |
| 2018-2019 ಹಿಂಗಾರು               | ಅರಣ್ಯ ಇಲಾಖೆ ವಶಕ್ಕೆ   | ಸ್ಕಂ   | 42.00.00.00  |                              |   |                            |                       |                                      |                    |                                   |    |                 |                  |  |

## GOVERNMENT OF KARNATAKA

Department of Treasuries

BP024B: Payment Details

Annexure - III

JDO : 218040-EXECUTIVE ENGINEER, KSHIP DIVISION BANGALORE DISTRICT  
Token Number : 2103202718  
Bill Description : Payees Receipt-Payees Receipt  
Mode Of Payment : E-Payment  
Payment Date : 20/03/2022

| Sr No                            | Payment ID        | Recipient Code | Recipient Name  | Payment Amount | UTR NO/ Cheque No |
|----------------------------------|-------------------|----------------|-----------------|----------------|-------------------|
| 1                                | E572E200322001755 | 2004828956     | KARNATAKA CAMPA | 50,162,768.00  | RBI0812269010582  |
| Total Number of Payment ID's : 1 |                   |                |                 | 50,162,768.00  |                   |

## Government of Karnataka

## Department of Treasuries

## MIS006: Form KFC 62 B

Treasury Name : ADDITIONAL STATE HUZAR  
TREASURY

Financial Year : 2022-23

Category : 01 - Government

Month : June

DDO Code : 218040

DDO Name : EXECUTIVE ENGINEER, KSHIP DIVISION  
BANGALORE DISTRICT

| No.                              | Token No   | Voucher Number     | Date       | Bill Type                       | Object Code | Object Code Description | Object Code Amount | Net Amount  | Deduction Amount | Gross Amount |
|----------------------------------|------------|--------------------|------------|---------------------------------|-------------|-------------------------|--------------------|-------------|------------------|--------------|
| ad of Account : 5054-03-337-0-86 |            |                    |            |                                 |             |                         |                    |             |                  |              |
|                                  | 2200559967 | 5054572J0622000502 | 24/06/2022 | Detailed Contingent (D.C.) Bill | 172         | Roads                   | 31,69,899.00       | 0.00        | 31,69,899.00     | 31,69,899.00 |
|                                  | 2200452819 | 5054572J0622000523 | 24/06/2022 | Detailed Contingent (D.C.) Bill | 172         | Roads                   | 6,94,437.00        | 6,59,018.00 | 35,419.00        | 6,94,437.00  |
| Total for Month for HoA :        |            |                    |            |                                 |             |                         |                    | 6,59,018.00 | 32,05,318.00     | 38,64,336.00 |
| Balance of the Appropriation :   |            |                    |            |                                 |             |                         |                    |             |                  | 0.00         |

al number of records : 8

Scanned with CamScanner

Annexure-V

2. Lining of Chintamani to Andhra Pradesh Border Section of SH-82

Pillar Coordinates

|    |          |    |             |             |
|----|----------|----|-------------|-------------|
| 1  | Thopalli | 1  | 13.49019573 | 78.31704968 |
| 2  | Thopalli | 2  | 13.49006792 | 78.31691921 |
| 3  | Thopalli | 3  | 13.48994113 | 78.31678754 |
| 4  | Thopalli | 4  | 13.48981519 | 78.31665535 |
| 5  | Thopalli | 5  | 13.48968909 | 78.31652315 |
| 6  | Thopalli | 6  | 13.48952235 | 78.3163545  |
| 7  | Thopalli | 7  | 13.48946095 | 78.31624124 |
| 8  | Thopalli | 8  | 13.4893734  | 78.31607976 |
| 9  | Thopalli | 9  | 13.48926793 | 78.31592989 |
| 10 | Thopalli | 10 | 13.48916128 | 78.31578094 |
| 11 | Thopalli | 11 | 13.4890562  | 78.31565193 |
| 12 | Thopalli | 12 | 13.48896459 | 78.31573185 |
| 13 | Thopalli | 13 | 13.48913163 | 78.31593178 |
| 14 | Thopalli | 14 | 13.48925057 | 78.31607073 |
| 15 | Thopalli | 15 | 13.48937086 | 78.31620847 |
| 16 | Thopalli | 16 | 13.48949248 | 78.31634498 |
| 17 | Thopalli | 17 | 13.48961542 | 78.31648025 |
| 18 | Thopalli | 18 | 13.48973966 | 78.31661427 |
| 19 | Thopalli | 19 | 13.4898652  | 78.31674702 |
| 20 | Thopalli | 20 | 13.48999203 | 78.31687849 |
| 21 | Thopalli | 21 | 13.49012012 | 78.31700867 |
| 22 | Thopalli | 22 | 13.49019239 | 78.31708114 |
| 23 | Sunnakal | 1  | 13.49019239 | 78.31708114 |
| 24 | Sunnakal | 2  | 13.49032141 | 78.31721036 |
| 25 | Sunnakal | 3  | 13.49045044 | 78.31733958 |
| 26 | Sunnakal | 4  | 13.49057946 | 78.3174688  |
| 27 | Sunnakal | 5  | 13.49070848 | 78.31759802 |
| 28 | Sunnakal | 6  | 13.4908375  | 78.31772724 |
| 29 | Sunnakal | 7  | 13.49096653 | 78.31785646 |
| 30 | Sunnakal | 8  | 13.49109555 | 78.31798568 |
| 31 | Sunnakal | 9  | 13.49122457 | 78.3181149  |
| 32 | Sunnakal | 10 | 13.49135359 | 78.31824412 |
| 33 | Sunnakal | 11 | 13.49148261 | 78.31837334 |
| 34 | Sunnakal | 12 | 13.49161164 | 78.31850256 |
| 35 | Sunnakal | 13 | 13.49174066 | 78.31863178 |
| 36 | Sunnakal | 14 | 13.49186957 | 78.31876112 |
| 37 | Sunnakal | 15 | 13.49199758 | 78.31889138 |
| 38 | Sunnakal | 16 | 13.49212361 | 78.31902365 |
| 39 | Sunnakal | 17 | 13.49224652 | 78.31915894 |
| 40 | Sunnakal | 18 | 13.49232119 | 78.31924515 |
| 41 | Sunnakal | 19 | 13.49245773 | 78.31945749 |
| 42 | Sunnakal | 20 | 13.4925045  | 78.3195284  |
| 43 | Sunnakal | 21 | 13.49270829 | 78.31982097 |
| 44 | Sunnakal | 22 | 13.49264809 | 78.31975461 |
| 45 | Sunnakal | 23 | 13.49259546 | 78.31968298 |
| 46 | Sunnakal | 24 | 13.49277447 | 78.31990501 |

Executive Engineer  
KSHIP Division  
Bengaluru.

2 Lining of Chintamani to Andhra Pradesh Border Section of SH-82

|    |          |    |             |             |
|----|----------|----|-------------|-------------|
| 47 | Sunnakal | 25 | 13.49287392 | 78.32003146 |
| 48 | Sunnakal | 26 | 13.49298515 | 78.3202044  |
| 49 | Sunnakal | 27 | 13.49307549 | 78.32036427 |
| 50 | Sunnakal | 28 | 13.4931637  | 78.32052537 |
| 51 | Sunnakal | 29 | 13.49324519 | 78.32069007 |
| 52 | Sunnakal | 30 | 13.49332007 | 78.32085807 |
| 53 | Sunnakal | 31 | 13.49339046 | 78.32102809 |
| 54 | Sunnakal | 32 | 13.49345761 | 78.32119947 |
| 55 | Sunnakal | 33 | 13.49352395 | 78.32137118 |
| 56 | Sunnakal | 34 | 13.49358773 | 78.3215439  |
| 57 | Sunnakal | 35 | 13.49365253 | 78.32171622 |
| 58 | Sunnakal | 36 | 13.49371735 | 78.32188854 |
| 59 | Sunnakal | 37 | 13.49378289 | 78.32206058 |
| 60 | Sunnakal | 38 | 13.49385054 | 78.32223175 |
| 61 | Sunnakal | 39 | 13.49391719 | 78.32239099 |
| 62 | Sunnakal | 40 | 13.49387366 | 78.32210704 |
| 63 | Sunnakal | 41 | 13.49384532 | 78.32201842 |
| 64 | Sunnakal | 42 | 13.49378919 | 78.32184294 |
| 65 | Sunnakal | 43 | 13.49375296 | 78.32172968 |
| 66 | Sunnakal | 44 | 13.49365769 | 78.32149934 |
| 67 | Sunnakal | 45 | 13.49358804 | 78.32132901 |
| 68 | Sunnakal | 46 | 13.49352003 | 78.32115798 |
| 69 | Sunnakal | 47 | 13.49345202 | 78.32098695 |
| 70 | Sunnakal | 48 | 13.49336891 | 78.32078565 |
| 71 | Sunnakal | 49 | 13.493299   | 78.32065292 |
| 72 | Sunnakal | 50 | 13.4932149  | 78.32048955 |
| 73 | Sunnakal | 51 | 13.49311704 | 78.3202851  |
| 74 | Sunnakal | 52 | 13.49299003 | 78.32011166 |
| 75 | Sunnakal | 53 | 13.4929319  | 78.32001955 |
| 76 | Sunnakal | 54 | 13.49277583 | 78.31977211 |
| 77 | Sunnakal | 55 | 13.49273039 | 78.31971342 |
| 78 | Sunnakal | 56 | 13.49261829 | 78.31956865 |
| 79 | Sunnakal | 57 | 13.49250563 | 78.31942433 |
| 80 | Sunnakal | 58 | 13.49239116 | 78.31928151 |
| 81 | Sunnakal | 59 | 13.49227218 | 78.31914261 |
| 82 | Sunnakal | 60 | 13.49215245 | 78.31900437 |
| 83 | Sunnakal | 61 | 13.49203546 | 78.3188637  |
| 84 | Sunnakal | 62 | 13.491905   | 78.31870603 |
| 85 | Sunnakal | 63 | 13.49179421 | 78.31858912 |
| 86 | Sunnakal | 64 | 13.49166846 | 78.31845657 |
| 87 | Sunnakal | 65 | 13.49154258 | 78.31832416 |
| 88 | Sunnakal | 66 | 13.49141669 | 78.31819175 |
| 89 | Sunnakal | 67 | 13.49128842 | 78.31806176 |
| 90 | Sunnakal | 68 | 13.49115646 | 78.3179357  |
| 91 | Sunnakal | 69 | 13.49102421 | 78.31780994 |
| 92 | Sunnakal | 70 | 13.4908946  | 78.31768133 |
| 93 | Sunnakal | 71 | 13.49076498 | 78.31755273 |
| 94 | Sunnakal | 72 | 13.49063386 | 78.31742575 |

2 Lining of Chintamani to Andhra Pradesh Border Section of SH-82

|     |          |     |             |             |
|-----|----------|-----|-------------|-------------|
| 95  | Sunnakal | 73  | 13.49051706 | 78.31731349 |
| 96  | Sunnakal | 74  | 13.49042294 | 78.3172459  |
| 97  | Sunnakal | 75  | 13.49030487 | 78.31716111 |
| 98  | Sunnakal | 76  | 13.49019573 | 78.31704968 |
| 99  | Sunnakal | 77  | 13.49468336 | 78.32349578 |
| 100 | Sunnakal | 78  | 13.49455022 | 78.32337099 |
| 101 | Sunnakal | 79  | 13.49441718 | 78.3232463  |
| 102 | Sunnakal | 80  | 13.49440959 | 78.32325363 |
| 103 | Sunnakal | 81  | 13.49453755 | 78.32341414 |
| 104 | Sunnakal | 82  | 13.49464594 | 78.32353752 |
| 105 | Sunnakal | 83  | 13.50100139 | 78.32967747 |
| 106 | Sunnakal | 84  | 13.50067572 | 78.32953979 |
| 107 | Sunnakal | 85  | 13.5007473  | 78.32941519 |
| 108 | Sunnakal | 86  | 13.50061628 | 78.32928808 |
| 109 | Sunnakal | 87  | 13.50048525 | 78.32916097 |
| 110 | Sunnakal | 88  | 13.50035423 | 78.32903387 |
| 111 | Sunnakal | 89  | 13.50022321 | 78.32890676 |
| 112 | Sunnakal | 90  | 13.50012835 | 78.32881472 |
| 113 | Sunnakal | 91  | 13.49994561 | 78.32860609 |
| 114 | Sunnakal | 92  | 13.4998449  | 78.32851091 |
| 115 | Sunnakal | 93  | 13.49971226 | 78.32838957 |
| 116 | Sunnakal | 94  | 13.49958028 | 78.32825951 |
| 117 | Sunnakal | 95  | 13.49945019 | 78.32813141 |
| 118 | Sunnakal | 96  | 13.49931717 | 78.32800653 |
| 119 | Sunnakal | 97  | 13.49918245 | 78.32788353 |
| 120 | Sunnakal | 98  | 13.49904999 | 78.32775805 |
| 121 | Sunnakal | 99  | 13.49892082 | 78.32762897 |
| 122 | Sunnakal | 100 | 13.49879166 | 78.3274999  |
| 123 | Sunnakal | 101 | 13.4986625  | 78.32737082 |
| 124 | Sunnakal | 102 | 13.49853501 | 78.32724008 |
| 125 | Sunnakal | 103 | 13.49841324 | 78.32710371 |
| 126 | Sunnakal | 104 | 13.49829068 | 78.3269681  |
| 127 | Sunnakal | 105 | 13.4980992  | 78.32677144 |
| 128 | Sunnakal | 106 | 13.49804127 | 78.32670126 |
| 129 | Sunnakal | 107 | 13.49795221 | 78.32659337 |
| 130 | Sunnakal | 108 | 13.49778367 | 78.32644386 |
| 131 | Sunnakal | 109 | 13.49762575 | 78.32630928 |
| 132 | Sunnakal | 110 | 13.49751798 | 78.32620087 |
| 133 | Sunnakal | 111 | 13.4973865  | 78.32606769 |
| 134 | Sunnakal | 112 | 13.49725988 | 78.32593794 |
| 135 | Sunnakal | 113 | 13.49723049 | 78.32597065 |
| 136 | Sunnakal | 114 | 13.49733257 | 78.32606637 |
| 137 | Sunnakal | 115 | 13.49746564 | 78.32619123 |
| 138 | Sunnakal | 116 | 13.49759813 | 78.32631674 |
| 139 | Sunnakal | 117 | 13.49772903 | 78.32644398 |
| 140 | Sunnakal | 118 | 13.49785781 | 78.32657345 |
| 141 | Sunnakal | 119 | 13.49798449 | 78.32670507 |
| 142 | Sunnakal | 120 | 13.49810966 | 78.3268382  |

Assistant Engineer  
RSHIP Division  
Bengaluru.

## 2 Lining of Chintamani to Andhra Pradesh Border Section of SH-62

|       |          |     |             |             |
|-------|----------|-----|-------------|-------------|
| 143 ✓ | Sunnakal | 121 | 13.49823435 | 78.32697179 |
| 144   | Sunnakal | 122 | 13.49835902 | 78.32710539 |
| 145   | Sunnakal | 123 | 13.4984837  | 78.327239   |
| 146   | Sunnakal | 124 | 13.49860838 | 78.32737261 |
| 147   | Sunnakal | 125 | 13.49873325 | 78.32750602 |
| 148   | Sunnakal | 126 | 13.49885927 | 78.3276383  |
| 149   | Sunnakal | 127 | 13.49898576 | 78.32777011 |
| 150   | Sunnakal | 128 | 13.4991143  | 78.32789982 |
| 151   | Sunnakal | 129 | 13.49924332 | 78.32802905 |
| 152   | Sunnakal | 130 | 13.4993752  | 78.32815523 |
| 153   | Sunnakal | 131 | 13.49950513 | 78.32828345 |
| 154   | Sunnakal | 132 | 13.49963625 | 78.32841046 |
| 155   | Sunnakal | 133 | 13.4997671  | 78.32853775 |
| 156   | Sunnakal | 134 | 13.49989812 | 78.32866485 |
| 157   | Sunnakal | 135 | 13.50002773 | 78.32879347 |
| 158   | Sunnakal | 136 | 13.50015755 | 78.32892186 |
| 159   | Sunnakal | 137 | 13.50028646 | 78.3290512  |
| 160   | Sunnakal | 138 | 13.50041666 | 78.32917918 |
| 161   | Sunnakal | 139 | 13.50054686 | 78.32930717 |
| 162   | Sunnakal | 140 | 13.50067707 | 78.32943515 |
| 163   | Sunnakal | 141 | 13.50080365 | 78.32955958 |
| 164   | Sunnakal | 142 | 13.50093385 | 78.32968757 |
| 165   | Sunnakal | 143 | 13.50096346 | 78.32971667 |
| 166   | Mandyala | 1   | 13.49464594 | 78.32353752 |
| 167   | Mandyala | 2   | 13.49466279 | 78.32355673 |
| 168   | Mandyala | 3   | 13.4947769  | 78.32366454 |
| 169   | Mandyala | 4   | 13.49490975 | 78.32378966 |
| 170   | Mandyala | 5   | 13.49504373 | 78.32391349 |
| 171   | Mandyala | 6   | 13.49517656 | 78.32403862 |
| 172   | Mandyala | 7   | 13.49530996 | 78.32416311 |
| 173   | Mandyala | 8   | 13.49544192 | 78.3242892  |
| 174   | Mandyala | 9   | 13.4955748  | 78.32441428 |
| 175   | Mandyala | 10  | 13.49570745 | 78.3245396  |
| 176   | Mandyala | 11  | 13.49583972 | 78.32466535 |
| 177   | Mandyala | 12  | 13.49597212 | 78.32479096 |
| 178   | Mandyala | 13  | 13.49610441 | 78.32491668 |
| 179   | Mandyala | 14  | 13.49623613 | 78.32504375 |
| 180   | Mandyala | 15  | 13.49637152 | 78.32516532 |
| 181   | Mandyala | 16  | 13.49650472 | 78.32529004 |
| 182   | Mandyala | 17  | 13.49663783 | 78.32541487 |
| 183   | Mandyala | 18  | 13.49677093 | 78.32553969 |
| 184   | Mandyala | 19  | 13.49690404 | 78.32566451 |
| 185   | Mandyala | 20  | 13.49703715 | 78.32578934 |
| 186   | Mandyala | 21  | 13.49717025 | 78.32591416 |
| 187   | Mandyala | 22  | 13.49723049 | 78.32597065 |
| 188   | Mandyala | 23  | 13.49725988 | 78.32593794 |
| 189   | Mandyala | 24  | 13.49715202 | 78.32582742 |
| 190   | Mandyala | 25  | 13.49702756 | 78.32570187 |

2 Laning of Chintamani to Andhra Pradesh Border Section of SH-82

|     |          |    |             |             |
|-----|----------|----|-------------|-------------|
| 191 | Mandyala | 26 | 13.4966627  | 78.32563941 |
| 192 | Mandyala | 27 | 13.49682889 | 78.32551537 |
| 193 | Mandyala | 28 | 13.49669507 | 78.32539134 |
| 194 | Mandyala | 29 | 13.49656126 | 78.32526731 |
| 195 | Mandyala | 30 | 13.49642744 | 78.32514328 |
| 196 | Mandyala | 31 | 13.49632061 | 78.32504435 |
| 197 | Mandyala | 32 | 13.49616746 | 78.32488703 |
| 198 | Mandyala | 33 | 13.49604001 | 78.32475619 |
| 199 | Mandyala | 34 | 13.49590824 | 78.32462995 |
| 200 | Mandyala | 35 | 13.49577511 | 78.32450515 |
| 201 | Mandyala | 36 | 13.49564269 | 78.32437959 |
| 202 | Mandyala | 37 | 13.49551082 | 78.3242535  |
| 203 | Mandyala | 38 | 13.49537554 | 78.32413115 |
| 204 | Mandyala | 39 | 13.49524026 | 78.32400879 |
| 205 | Mandyala | 40 | 13.49510497 | 78.32388643 |
| 206 | Mandyala | 41 | 13.49496969 | 78.32376408 |
| 207 | Mandyala | 42 | 13.49483652 | 78.32363933 |
| 208 | Mandyala | 43 | 13.49468336 | 78.32349578 |
| 209 | Mandyala | 44 | 13.50860788 | 78.33577211 |
| 210 | Mandyala | 45 | 13.50843955 | 78.33570509 |
| 211 | Mandyala | 46 | 13.50827121 | 78.33563807 |
| 212 | Mandyala | 47 | 13.50810287 | 78.33557105 |
| 213 | Mandyala | 48 | 13.50793383 | 78.335506   |
| 214 | Mandyala | 49 | 13.50771106 | 78.33542702 |
| 215 | Mandyala | 50 | 13.50754785 | 78.3354005  |
| 216 | Mandyala | 51 | 13.50736382 | 78.33533763 |
| 217 | Mandyala | 52 | 13.50719292 | 78.3353054  |
| 218 | Mandyala | 53 | 13.50706377 | 78.33526729 |
| 219 | Mandyala | 54 | 13.50689054 | 78.33521498 |
| 220 | Mandyala | 55 | 13.50671979 | 78.33515467 |
| 221 | Mandyala | 56 | 13.50648356 | 78.33507124 |
| 222 | Mandyala | 57 | 13.50638384 | 78.33502053 |
| 223 | Mandyala | 58 | 13.50622242 | 78.33493763 |
| 224 | Mandyala | 59 | 13.5060616  | 78.3348535  |
| 225 | Mandyala | 60 | 13.50590079 | 78.33476937 |
| 226 | Mandyala | 61 | 13.50573703 | 78.33469144 |
| 227 | Mandyala | 62 | 13.50557302 | 78.33461402 |
| 228 | Mandyala | 63 | 13.50535594 | 78.33450253 |
| 229 | Mandyala | 64 | 13.50524731 | 78.33445454 |
| 230 | Mandyala | 65 | 13.50508147 | 78.33438129 |
| 231 | Mandyala | 66 | 13.50484388 | 78.33427823 |
| 232 | Mandyala | 67 | 13.50492935 | 78.33433735 |
| 233 | Mandyala | 68 | 13.50508378 | 78.33443309 |
| 234 | Mandyala | 69 | 13.50524284 | 78.33452062 |
| 235 | Mandyala | 70 | 13.50540481 | 78.33460239 |
| 236 | Mandyala | 71 | 13.5055698  | 78.33467758 |
| 237 | Mandyala | 72 | 13.50573406 | 78.33475442 |
| 238 | Mandyala | 73 | 13.50589665 | 78.33483489 |

Executive Engineer  
KSHIP Division  
Bengaluru.

2 Lining of Chintamani to Andhra Pradesh Border Section of SH-62

|     |           |     |             |             |
|-----|-----------|-----|-------------|-------------|
| 239 | Mandylala | 74  | 13.50605937 | 78.3349151  |
| 240 | Mandylala | 75  | 13.50622308 | 78.33499315 |
| 241 | Mandylala | 76  | 13.50638828 | 78.33506787 |
| 242 | Mandylala | 77  | 13.50655584 | 78.33513687 |
| 243 | Mandylala | 78  | 13.5067257  | 78.33519972 |
| 244 | Mandylala | 79  | 13.50689737 | 78.33525718 |
| 245 | Mandylala | 80  | 13.50706987 | 78.33531199 |
| 246 | Mandylala | 81  | 13.50718119 | 78.33534964 |
| 247 | Mandylala | 82  | 13.50741534 | 78.33541993 |
| 248 | Mandylala | 83  | 13.50758803 | 78.33547414 |
| 249 | Mandylala | 84  | 13.50776019 | 78.33553012 |
| 250 | Mandylala | 85  | 13.50793178 | 78.33558788 |
| 251 | Mandylala | 86  | 13.5081028  | 78.33564739 |
| 252 | Mandylala | 87  | 13.50827321 | 78.33570867 |
| 253 | Mandylala | 88  | 13.50844302 | 78.3357717  |
| 254 | Mandylala | 89  | 13.50860923 | 78.33583532 |
| 255 | Mandylala | 90  | 13.50096346 | 78.32971667 |
| 256 | Mandylala | 91  | 13.50109367 | 78.32984466 |
| 257 | Mandylala | 92  | 13.50122387 | 78.32997264 |
| 258 | Mandylala | 93  | 13.50135407 | 78.33010063 |
| 259 | Mandylala | 94  | 13.50148427 | 78.33022861 |
| 260 | Mandylala | 95  | 13.50159017 | 78.33033271 |
| 261 | Mandylala | 96  | 13.50172638 | 78.33050188 |
| 262 | Mandylala | 97  | 13.50186998 | 78.33068652 |
| 263 | Mandylala | 98  | 13.50196848 | 78.330774   |
| 264 | Mandylala | 99  | 13.5021094  | 78.33088945 |
| 265 | Mandylala | 100 | 13.50225176 | 78.3310031  |
| 266 | Mandylala | 101 | 13.50236199 | 78.33109346 |
| 267 | Mandylala | 102 | 13.50251713 | 78.33125286 |
| 268 | Mandylala | 103 | 13.50264105 | 78.33138719 |
| 269 | Mandylala | 104 | 13.50276158 | 78.33152471 |
| 270 | Mandylala | 105 | 13.50287864 | 78.33166533 |
| 271 | Mandylala | 106 | 13.50299216 | 78.33180894 |
| 272 | Mandylala | 107 | 13.50310207 | 78.33195546 |
| 273 | Mandylala | 108 | 13.50320832 | 78.33210477 |
| 274 | Mandylala | 109 | 13.50331151 | 78.3322563  |
| 275 | Mandylala | 110 | 13.50341287 | 78.33240913 |
| 276 | Mandylala | 111 | 13.50351362 | 78.33256237 |
| 277 | Mandylala | 112 | 13.50361434 | 78.33271564 |
| 278 | Mandylala | 113 | 13.50371507 | 78.3328689  |
| 279 | Mandylala | 114 | 13.50381579 | 78.33302217 |
| 280 | Mandylala | 115 | 13.50391651 | 78.33317543 |
| 281 | Mandylala | 116 | 13.50399448 | 78.33329407 |
| 282 | Mandylala | 117 | 13.50401063 | 78.33328083 |
| 283 | Mandylala | 118 | 13.50390164 | 78.33310852 |
| 284 | Mandylala | 119 | 13.50380573 | 78.3329521  |
| 285 | Mandylala | 120 | 13.5037137  | 78.33279323 |
| 286 | Mandylala | 121 | 13.50362167 | 78.33263436 |

2 Laning of Chintamani to Andhra Pradesh Border Section of SH-82

|     |                |     |             |             |
|-----|----------------|-----|-------------|-------------|
| 287 | Mandyala       | 122 | 13.50355565 | 78.33253765 |
| 288 | Mandyala       | 123 | 13.50342197 | 78.3323269  |
| 289 | Mandyala       | 124 | 13.50331681 | 78.3321768  |
| 290 | Mandyala       | 125 | 13.50320944 | 78.33202832 |
| 291 | Mandyala       | 126 | 13.50310206 | 78.33187985 |
| 292 | Mandyala       | 127 | 13.50299469 | 78.33173137 |
| 293 | Mandyala       | 128 | 13.50288572 | 78.33158414 |
| 294 | Mandyala       | 129 | 13.50279729 | 78.33146961 |
| 295 | Mandyala       | 130 | 13.50264029 | 78.33131423 |
| 296 | Mandyala       | 131 | 13.50251052 | 78.33118579 |
| 297 | Mandyala       | 132 | 13.50238381 | 78.33105426 |
| 298 | Mandyala       | 133 | 13.50226    | 78.33091982 |
| 299 | Mandyala       | 134 | 13.50212364 | 78.33077174 |
| 300 | Mandyala       | 135 | 13.50200324 | 78.33066045 |
| 301 | Mandyala       | 136 | 13.50186927 | 78.33053658 |
| 302 | Mandyala       | 137 | 13.50173955 | 78.33040809 |
| 303 | Mandyala       | 138 | 13.50160997 | 78.33027944 |
| 304 | Mandyala       | 139 | 13.50148049 | 78.33015069 |
| 305 | Mandyala       | 140 | 13.50135101 | 78.33002195 |
| 306 | Mandyala       | 141 | 13.50121689 | 78.32989853 |
| 307 | Mandyala       | 142 | 13.50113442 | 78.32982323 |
| 308 | Mandyala       | 143 | 13.50108663 | 78.32977087 |
| 309 | Mandyala       | 144 | 13.50100139 | 78.32967747 |
| 310 | Madranakapalli | 1   | 13.50880311 | 78.33550745 |
| 311 | Madranakapalli | 2   | 13.50897185 | 78.33557338 |
| 312 | Madranakapalli | 3   | 13.50913956 | 78.33564203 |
| 313 | Madranakapalli | 4   | 13.50930705 | 78.33571123 |
| 314 | Madranakapalli | 5   | 13.50947451 | 78.33578051 |
| 315 | Madranakapalli | 6   | 13.50968715 | 78.33586849 |
| 316 | Madranakapalli | 7   | 13.50980334 | 78.33593232 |
| 317 | Madranakapalli | 8   | 13.50996248 | 78.33601972 |
| 318 | Madranakapalli | 9   | 13.51012161 | 78.33610713 |
| 319 | Madranakapalli | 10  | 13.51028074 | 78.33619453 |
| 320 | Madranakapalli | 11  | 13.51043988 | 78.33628194 |
| 321 | Madranakapalli | 12  | 13.51060379 | 78.33635911 |
| 322 | Madranakapalli | 13  | 13.51077289 | 78.33642409 |
| 323 | Madranakapalli | 14  | 13.51094023 | 78.33649362 |
| 324 | Madranakapalli | 15  | 13.51110601 | 78.33656693 |
| 325 | Madranakapalli | 16  | 13.51126946 | 78.33664553 |
| 326 | Madranakapalli | 17  | 13.51143561 | 78.33671804 |
| 327 | Madranakapalli | 18  | 13.5116663  | 78.33685241 |
| 328 | Madranakapalli | 19  | 13.51174387 | 78.33690836 |
| 329 | Madranakapalli | 20  | 13.51189156 | 78.3370147  |
| 330 | Madranakapalli | 21  | 13.5120954  | 78.33716147 |
| 331 | Madranakapalli | 22  | 13.51201645 | 78.33724775 |
| 332 | Madranakapalli | 23  | 13.51188466 | 78.33712717 |
| 333 | Madranakapalli | 24  | 13.51174968 | 78.33700446 |
| 334 | Madranakapalli | 25  | 13.51164935 | 78.33691327 |

Executive Engineer  
KSHIP Division  
Bengaluru.

2 Lining of Chintamani to Andhra Pradesh Border Section of SH-82

|     |                |    |              |             |
|-----|----------------|----|--------------|-------------|
| 335 | Madranakapalli | 26 | 13.51150158  | 78.33681568 |
| 336 | Madranakapalli | 27 | 13.5112904   | 78.33671833 |
| 337 | Madranakapalli | 28 | 13.51112342  | 78.33664784 |
| 338 | Madranakapalli | 29 | 13.51095645  | 78.33657735 |
| 339 | Madranakapalli | 30 | 13.51078877  | 78.33650864 |
| 340 | Madranakapalli | 31 | 13.51062037  | 78.33644179 |
| 341 | Madranakapalli | 32 | 13.51045197  | 78.33637493 |
| 342 | Madranakapalli | 33 | 13.51028357  | 78.33630808 |
| 343 | Madranakapalli | 34 | 13.51011517  | 78.33624122 |
| 344 | Madranakapalli | 35 | 13.50994751  | 78.33617251 |
| 345 | Madranakapalli | 36 | 13.50978139  | 78.33609995 |
| 346 | Madranakapalli | 37 | 13.50961526  | 78.3360274  |
| 347 | Madranakapalli | 38 | 13.50944914  | 78.33595484 |
| 348 | Madranakapalli | 39 | 13.50928297  | 78.33588239 |
| 349 | Madranakapalli | 40 | 13.50911679  | 78.33580994 |
| 350 | Madranakapalli | 41 | 13.50895097  | 78.33573667 |
| 351 | Madranakapalli | 42 | 13.508786139 | 78.33566253 |
| 352 | Madranakapalli | 43 | 13.5115157   | 78.336753   |
| 353 | Madranakapalli | 44 | 13.51139426  | 78.33676224 |
| 354 | Royalpad       | 1  | 13.50860788  | 78.33577211 |
| 355 | Royalpad       | 2  | 13.50877502  | 78.33584219 |
| 356 | Royalpad       | 3  | 13.50894192  | 78.33591286 |
| 357 | Royalpad       | 4  | 13.50910883  | 78.33598352 |
| 358 | Royalpad       | 5  | 13.50927573  | 78.33605419 |
| 359 | Royalpad       | 6  | 13.50944263  | 78.33612486 |
| 360 | Royalpad       | 7  | 13.50960997  | 78.33619443 |
| 361 | Royalpad       | 8  | 13.50977779  | 78.33626281 |
| 362 | Royalpad       | 9  | 13.5099456   | 78.33633119 |
| 363 | Royalpad       | 10 | 13.51011342  | 78.33639956 |
| 364 | Royalpad       | 11 | 13.51028123  | 78.33646794 |
| 365 | Royalpad       | 12 | 13.51044905  | 78.33653632 |
| 366 | Royalpad       | 13 | 13.51061686  | 78.33660469 |
| 367 | Royalpad       | 14 | 13.51078467  | 78.33667307 |
| 368 | Royalpad       | 15 | 13.51095096  | 78.33674154 |
| 369 | Royalpad       | 16 | 13.51112227  | 78.33681    |
| 370 | Royalpad       | 17 | 13.51127316  | 78.33691081 |
| 371 | Royalpad       | 18 | 13.51143172  | 78.3370092  |
| 372 | Royalpad       | 19 | 13.51158874  | 78.3371218  |
| 373 | Royalpad       | 20 | 13.51170953  | 78.33723749 |
| 374 | Royalpad       | 21 | 13.51185032  | 78.33735318 |
| 375 | Royalpad       | 22 | 13.51189482  | 78.33738974 |
| 376 | Royalpad       | 23 | 13.51179344  | 78.33731753 |
| 377 | Royalpad       | 24 | 13.51164407  | 78.33721368 |
| 378 | Royalpad       | 25 | 13.51149258  | 78.3371131  |
| 379 | Royalpad       | 26 | 13.5113382   | 78.33701722 |
| 380 | Royalpad       | 27 | 13.51118034  | 78.33692747 |
| 381 | Royalpad       | 28 | 13.51101907  | 78.33684429 |
| 382 | Royalpad       | 29 | 13.51085514  | 78.33676671 |

2 Laning of Chintamani to Andhra Pradesh Border Section of SH-82

|     |          |    |             |             |
|-----|----------|----|-------------|-------------|
| 383 | Royalpad | 30 | 13.51068937 | 78.3366933  |
| 384 | Royalpad | 31 | 13.51052248 | 78.3366226  |
| 385 | Royalpad | 32 | 13.51035771 | 78.33655423 |
| 386 | Royalpad | 33 | 13.51019025 | 78.33648495 |
| 387 | Royalpad | 34 | 13.51002279 | 78.33641566 |
| 388 | Royalpad | 35 | 13.50985534 | 78.33634637 |
| 389 | Royalpad | 36 | 13.50968788 | 78.33627709 |
| 390 | Royalpad | 37 | 13.50952042 | 78.3362078  |
| 391 | Royalpad | 38 | 13.50935297 | 78.33613851 |
| 392 | Royalpad | 39 | 13.50918551 | 78.33606922 |
| 393 | Royalpad | 40 | 13.50901805 | 78.33599994 |
| 394 | Royalpad | 41 | 13.50885043 | 78.33593107 |
| 395 | Royalpad | 42 | 13.50868217 | 78.33586384 |
| 396 | Royalpad | 43 | 13.50850923 | 78.33583532 |
| 397 | Royalpad | 44 | 13.5120954  | 78.33716147 |
| 398 | Royalpad | 45 | 13.51224308 | 78.33726782 |
| 399 | Royalpad | 46 | 13.51239073 | 78.33737421 |
| 400 | Royalpad | 47 | 13.51253839 | 78.33748059 |
| 401 | Royalpad | 48 | 13.51268608 | 78.33758693 |
| 402 | Royalpad | 49 | 13.51283423 | 78.33769258 |
| 403 | Royalpad | 50 | 13.51298368 | 78.33779632 |
| 404 | Royalpad | 51 | 13.51313521 | 78.33789683 |
| 405 | Royalpad | 52 | 13.5132896  | 78.3379927  |
| 406 | Royalpad | 53 | 13.51344737 | 78.33808263 |
| 407 | Royalpad | 54 | 13.51360853 | 78.33816604 |
| 408 | Royalpad | 55 | 13.51377165 | 78.3382454  |
| 409 | Royalpad | 56 | 13.51393522 | 78.33832372 |
| 410 | Royalpad | 57 | 13.51410302 | 78.33839215 |
| 411 | Royalpad | 58 | 13.51427357 | 78.33845265 |
| 412 | Royalpad | 59 | 13.51451712 | 78.33852223 |
| 413 | Royalpad | 60 | 13.5148596  | 78.33862607 |
| 414 | Royalpad | 61 | 13.51431632 | 78.33855656 |
| 415 | Royalpad | 62 | 13.51444938 | 78.33848598 |
| 416 | Royalpad | 63 | 13.51398251 | 78.33841522 |
| 417 | Royalpad | 64 | 13.51381435 | 78.33834779 |
| 418 | Royalpad | 65 | 13.51364568 | 78.33828164 |
| 419 | Royalpad | 66 | 13.51347685 | 78.33821591 |
| 420 | Royalpad | 67 | 13.51330802 | 78.33815019 |
| 421 | Royalpad | 68 | 13.51314092 | 78.33808002 |
| 422 | Royalpad | 69 | 13.51297422 | 78.33800886 |
| 423 | Royalpad | 70 | 13.5128658  | 78.33796231 |
| 424 | Royalpad | 71 | 13.51266283 | 78.33782441 |
| 425 | Royalpad | 72 | 13.51255806 | 78.33775001 |
| 426 | Royalpad | 73 | 13.5124245  | 78.33765518 |
| 427 | Royalpad | 74 | 13.51224695 | 78.33747276 |
| 428 | Royalpad | 75 | 13.51211695 | 78.33734458 |
| 429 | Royalpad | 76 | 13.51201645 | 78.33724775 |
| 430 | Royalpad | 77 | 13.51706321 | 78.33988623 |

Executive Engineer  
KSHIP Division  
Bengaluru

2 Laning of Chintamani to Andhra Pradesh Border Section of SH-82

|     |          |     |             |             |
|-----|----------|-----|-------------|-------------|
| 431 | Royalpad | 78  | 13.51689766 | 78.33981232 |
| 432 | Royalpad | 79  | 13.5167321  | 78.33973841 |
| 433 | Royalpad | 80  | 13.51656679 | 78.33968393 |
| 434 | Royalpad | 81  | 13.51640173 | 78.33958888 |
| 435 | Royalpad | 82  | 13.51623467 | 78.3395186  |
| 436 | Royalpad | 83  | 13.51609674 | 78.33946106 |
| 437 | Royalpad | 84  | 13.51590622 | 78.33936524 |
| 438 | Royalpad | 85  | 13.51574412 | 78.33928372 |
| 439 | Royalpad | 86  | 13.51558165 | 78.33920302 |
| 440 | Royalpad | 87  | 13.51541591 | 78.33912955 |
| 441 | Royalpad | 88  | 13.5152835  | 78.33907394 |
| 442 | Royalpad | 89  | 13.51507793 | 78.33899928 |
| 443 | Royalpad | 90  | 13.5149077  | 78.33893745 |
| 444 | Royalpad | 91  | 13.51473747 | 78.33887562 |
| 445 | Royalpad | 92  | 13.51456737 | 78.33881344 |
| 446 | Royalpad | 93  | 13.51439942 | 78.3387454  |
| 447 | Royalpad | 94  | 13.51423147 | 78.33867737 |
| 448 | Royalpad | 95  | 13.51406344 | 78.33860954 |
| 449 | Royalpad | 96  | 13.51389539 | 78.33854177 |
| 450 | Royalpad | 97  | 13.51372734 | 78.338474   |
| 451 | Royalpad | 98  | 13.51355929 | 78.33840623 |
| 452 | Royalpad | 99  | 13.51339124 | 78.33833846 |
| 453 | Royalpad | 100 | 13.51322319 | 78.33827069 |
| 454 | Royalpad | 101 | 13.51304852 | 78.33820025 |
| 455 | Royalpad | 102 | 13.51319823 | 78.33828994 |
| 456 | Royalpad | 103 | 13.51335739 | 78.33837728 |
| 457 | Royalpad | 104 | 13.51351973 | 78.33845825 |
| 458 | Royalpad | 105 | 13.51368528 | 78.33853213 |
| 459 | Royalpad | 106 | 13.51385261 | 78.33860172 |
| 460 | Royalpad | 107 | 13.51402195 | 78.33866604 |
| 461 | Royalpad | 108 | 13.51419119 | 78.33873063 |
| 462 | Royalpad | 109 | 13.51436085 | 78.33879403 |
| 463 | Royalpad | 110 | 13.51453134 | 78.33885508 |
| 464 | Royalpad | 111 | 13.51470069 | 78.3389193  |
| 465 | Royalpad | 112 | 13.5148698  | 78.33898418 |
| 466 | Royalpad | 113 | 13.51506769 | 78.33905584 |
| 467 | Royalpad | 114 | 13.51523727 | 78.33912303 |
| 468 | Royalpad | 115 | 13.51537697 | 78.33917914 |
| 469 | Royalpad | 116 | 13.51554305 | 78.33925178 |
| 470 | Royalpad | 117 | 13.51570742 | 78.33932841 |
| 471 | Royalpad | 118 | 13.51587058 | 78.33940768 |
| 472 | Royalpad | 119 | 13.51603379 | 78.33948683 |
| 473 | Royalpad | 120 | 13.51619632 | 78.33956743 |
| 474 | Royalpad | 121 | 13.51635852 | 78.33964872 |
| 475 | Royalpad | 122 | 13.51652097 | 78.3397295  |
| 476 | Royalpad | 123 | 13.5166846  | 78.33980776 |
| 477 | Royalpad | 124 | 13.51684956 | 78.33988302 |
| 478 | Royalpad | 125 | 13.51705746 | 78.33997228 |

|     |          |     |             |             |
|-----|----------|-----|-------------|-------------|
| 479 | Royalpad | 126 | 13.53268687 | 78.35233041 |
| 480 | Royalpad | 127 | 13.53263852 | 78.3521525  |
| 481 | Royalpad | 128 | 13.53258914 | 78.3519749  |
| 482 | Royalpad | 129 | 13.53253604 | 78.35179841 |
| 483 | Royalpad | 130 | 13.53248515 | 78.35162125 |
| 484 | Royalpad | 131 | 13.53243556 | 78.35144369 |
| 485 | Royalpad | 132 | 13.53238334 | 78.35126695 |
| 486 | Royalpad | 133 | 13.53232843 | 78.35109104 |
| 487 | Royalpad | 134 | 13.53227286 | 78.35091535 |
| 488 | Royalpad | 135 | 13.5322164  | 78.35073996 |
| 489 | Royalpad | 136 | 13.53215993 | 78.35056456 |
| 490 | Royalpad | 137 | 13.53210346 | 78.35038917 |
| 491 | Royalpad | 138 | 13.53204529 | 78.35021438 |
| 492 | Royalpad | 139 | 13.53198374 | 78.35004078 |
| 493 | Royalpad | 140 | 13.53192219 | 78.34986718 |
| 494 | Royalpad | 141 | 13.53185179 | 78.34968663 |
| 495 | Royalpad | 142 | 13.53178676 | 78.34952517 |
| 496 | Royalpad | 143 | 13.53171082 | 78.34935763 |
| 497 | Royalpad | 144 | 13.53163488 | 78.34919009 |
| 498 | Royalpad | 145 | 13.53155894 | 78.34902255 |
| 499 | Royalpad | 146 | 13.5314827  | 78.34885516 |
| 500 | Royalpad | 147 | 13.53139801 | 78.34869206 |
| 501 | Royalpad | 148 | 13.53131332 | 78.34852896 |
| 502 | Royalpad | 149 | 13.53119187 | 78.34829508 |
| 503 | Royalpad | 150 | 13.53113841 | 78.34820599 |
| 504 | Royalpad | 151 | 13.53104423 | 78.34804842 |
| 505 | Royalpad | 152 | 13.53092261 | 78.34784022 |
| 506 | Royalpad | 153 | 13.53085158 | 78.34773626 |
| 507 | Royalpad | 154 | 13.53074815 | 78.34758487 |
| 508 | Royalpad | 155 | 13.53064531 | 78.34743306 |
| 509 | Royalpad | 156 | 13.53054574 | 78.347279   |
| 510 | Royalpad | 157 | 13.53044169 | 78.34712806 |
| 511 | Royalpad | 158 | 13.53034115 | 78.34697466 |
| 512 | Royalpad | 159 | 13.53024367 | 78.34681925 |
| 513 | Royalpad | 160 | 13.530151   | 78.34666075 |
| 514 | Royalpad | 161 | 13.53005832 | 78.34650225 |
| 515 | Royalpad | 162 | 13.52994419 | 78.34631698 |
| 516 | Royalpad | 163 | 13.52984598 | 78.34620904 |
| 517 | Royalpad | 164 | 13.52972537 | 78.34606757 |
| 518 | Royalpad | 165 | 13.52960476 | 78.3459301  |
| 519 | Royalpad | 166 | 13.52948415 | 78.34579263 |
| 520 | Royalpad | 167 | 13.52936113 | 78.34565745 |
| 521 | Royalpad | 168 | 13.52923437 | 78.34552591 |
| 522 | Royalpad | 169 | 13.52910524 | 78.34539678 |
| 523 | Royalpad | 170 | 13.52897544 | 78.34526835 |
| 524 | Royalpad | 171 | 13.52884417 | 78.34514149 |
| 525 | Royalpad | 172 | 13.52877609 | 78.34507557 |
| 526 | Royalpad | 173 | 13.52861576 | 78.34494047 |

Executive Engineer  
KSHIP Division  
Bengaluru

2 Lining of Chintamani to Andhra Pradesh Border Section of SH-82

|     |          |     |             |             |
|-----|----------|-----|-------------|-------------|
| 527 | Royalpad | 174 | 13.52841192 | 78.3448102  |
| 528 | Royalpad | 175 | 13.52825874 | 78.34471231 |
| 529 | Royalpad | 176 | 13.52810668 | 78.34461264 |
| 530 | Royalpad | 177 | 13.52795573 | 78.34451119 |
| 531 | Royalpad | 178 | 13.52780478 | 78.34440974 |
| 532 | Royalpad | 179 | 13.52765383 | 78.34430829 |
| 533 | Royalpad | 180 | 13.52750288 | 78.34420684 |
| 534 | Royalpad | 181 | 13.52735275 | 78.34410414 |
| 535 | Royalpad | 182 | 13.52720349 | 78.34400012 |
| 536 | Royalpad | 183 | 13.52700228 | 78.34387761 |
| 537 | Royalpad | 184 | 13.52688784 | 78.34382109 |
| 538 | Royalpad | 185 | 13.52672518 | 78.34374074 |
| 539 | Royalpad | 186 | 13.52656252 | 78.3436604  |
| 540 | Royalpad | 187 | 13.52640026 | 78.34357922 |
| 541 | Royalpad | 188 | 13.52617351 | 78.34346479 |
| 542 | Royalpad | 189 | 13.52607334 | 78.34342234 |
| 543 | Royalpad | 190 | 13.52590646 | 78.3433516  |
| 544 | Royalpad | 191 | 13.52573925 | 78.34328171 |
| 545 | Royalpad | 192 | 13.52557211 | 78.34321161 |
| 546 | Royalpad | 193 | 13.52540578 | 78.34313955 |
| 547 | Royalpad | 194 | 13.52523945 | 78.34306749 |
| 548 | Royalpad | 195 | 13.52507311 | 78.34299543 |
| 549 | Royalpad | 196 | 13.52490501 | 78.34292785 |
| 550 | Royalpad | 197 | 13.5247362  | 78.34286208 |
| 551 | Royalpad | 198 | 13.52456548 | 78.34280176 |
| 552 | Royalpad | 199 | 13.52439581 | 78.34273845 |
| 553 | Royalpad | 200 | 13.52429026 | 78.34269752 |
| 554 | Royalpad | 201 | 13.52404721 | 78.34262976 |
| 555 | Royalpad | 202 | 13.52391374 | 78.34260687 |
| 556 | Royalpad | 203 | 13.52384897 | 78.34265974 |
| 557 | Royalpad | 204 | 13.52398377 | 78.3426968  |
| 558 | Royalpad | 205 | 13.52415806 | 78.34274533 |
| 559 | Royalpad | 206 | 13.52433185 | 78.34279584 |
| 560 | Royalpad | 207 | 13.52450461 | 78.34284982 |
| 561 | Royalpad | 208 | 13.52467587 | 78.34290858 |
| 562 | Royalpad | 209 | 13.5248454  | 78.34297239 |
| 563 | Royalpad | 210 | 13.52501332 | 78.34304048 |
| 564 | Royalpad | 211 | 13.52518013 | 78.3431114  |
| 565 | Royalpad | 212 | 13.52534636 | 78.3431837  |
| 566 | Royalpad | 213 | 13.5255125  | 78.34325624 |
| 567 | Royalpad | 214 | 13.52567863 | 78.34332877 |
| 568 | Royalpad | 215 | 13.52584477 | 78.34340131 |
| 569 | Royalpad | 216 | 13.52601091 | 78.34347385 |
| 570 | Royalpad | 217 | 13.52617704 | 78.34354639 |
| 571 | Royalpad | 218 | 13.52634303 | 78.34361928 |
| 572 | Royalpad | 219 | 13.52650833 | 78.34369378 |
| 573 | Royalpad | 220 | 13.52667228 | 78.34377133 |
| 574 | Royalpad | 221 | 13.52683414 | 78.34385334 |

|     |          |     |             |             |
|-----|----------|-----|-------------|-------------|
| 575 | Royalpad | 222 | 13.52699323 | 78.3439408  |
| 576 | Royalpad | 223 | 13.52714943 | 78.34403356 |
| 577 | Royalpad | 224 | 13.52730326 | 78.34413038 |
| 578 | Royalpad | 225 | 13.52745549 | 78.34422982 |
| 579 | Royalpad | 226 | 13.5276069  | 78.34433054 |
| 580 | Royalpad | 227 | 13.52775818 | 78.34443147 |
| 581 | Royalpad | 228 | 13.52790947 | 78.3445324  |
| 582 | Royalpad | 229 | 13.5280607  | 78.34463341 |
| 583 | Royalpad | 230 | 13.52821021 | 78.34473703 |
| 584 | Royalpad | 231 | 13.52835772 | 78.34484362 |
| 585 | Royalpad | 232 | 13.52850378 | 78.34495229 |
| 586 | Royalpad | 233 | 13.52864797 | 78.34506352 |
| 587 | Royalpad | 234 | 13.52878976 | 78.34517794 |
| 588 | Royalpad | 235 | 13.52892889 | 78.34529565 |
| 589 | Royalpad | 236 | 13.52906248 | 78.34541995 |
| 590 | Royalpad | 237 | 13.52919247 | 78.34554817 |
| 591 | Royalpad | 238 | 13.52931873 | 78.34568021 |
| 592 | Royalpad | 239 | 13.52944118 | 78.34581597 |
| 593 | Royalpad | 240 | 13.5295597  | 78.34595532 |
| 594 | Royalpad | 241 | 13.52967418 | 78.34609815 |
| 595 | Royalpad | 242 | 13.52978453 | 78.34624434 |
| 596 | Royalpad | 243 | 13.52989088 | 78.3463936  |
| 597 | Royalpad | 244 | 13.52999421 | 78.34654505 |
| 598 | Royalpad | 245 | 13.53009577 | 78.34669776 |
| 599 | Royalpad | 246 | 13.53019673 | 78.34685088 |
| 600 | Royalpad | 247 | 13.53029767 | 78.34700401 |
| 601 | Royalpad | 248 | 13.53039861 | 78.34715715 |
| 602 | Royalpad | 249 | 13.53049955 | 78.34731028 |
| 603 | Royalpad | 250 | 13.53060049 | 78.34746341 |
| 604 | Royalpad | 251 | 13.53070143 | 78.34761655 |
| 605 | Royalpad | 252 | 13.530802   | 78.34776994 |
| 606 | Royalpad | 253 | 13.53090107 | 78.34792434 |
| 607 | Royalpad | 254 | 13.53099748 | 78.3480805  |
| 608 | Royalpad | 255 | 13.53109077 | 78.34823861 |
| 609 | Royalpad | 256 | 13.5311809  | 78.34839863 |
| 610 | Royalpad | 257 | 13.53126784 | 78.34856049 |
| 611 | Royalpad | 258 | 13.53135154 | 78.34872412 |
| 612 | Royalpad | 259 | 13.53143197 | 78.34888945 |
| 613 | Royalpad | 260 | 13.53150911 | 78.34905641 |
| 614 | Royalpad | 261 | 13.53158291 | 78.34922494 |
| 615 | Royalpad | 262 | 13.53165335 | 78.34939497 |
| 616 | Royalpad | 263 | 13.53172041 | 78.34956642 |
| 617 | Royalpad | 264 | 13.5317846  | 78.34973902 |
| 618 | Royalpad | 265 | 13.53184722 | 78.34991221 |
| 619 | Royalpad | 266 | 13.53190951 | 78.35008554 |
| 620 | Royalpad | 267 | 13.5319718  | 78.35025886 |
| 621 | Royalpad | 268 | 13.53203409 | 78.35043219 |
| 622 | Royalpad | 269 | 13.53209638 | 78.35060551 |

Executive Engineer  
KSHIP Divn  
Bengaluru

2 Lining of Chintamani to Andhra Pradesh Border Section of SH-82

|     |                 |     |             |             |
|-----|-----------------|-----|-------------|-------------|
| 623 | Royalpad        | 270 | 13.53215866 | 78.35077883 |
| 624 | Royalpad        | 271 | 13.53222022 | 78.35095242 |
| 625 | Royalpad        | 272 | 13.53227584 | 78.35112809 |
| 626 | Royalpad        | 273 | 13.53233155 | 78.35130374 |
| 627 | Royalpad        | 274 | 13.53238529 | 78.35148001 |
| 628 | Royalpad        | 275 | 13.53243374 | 78.35165789 |
| 629 | Royalpad        | 276 | 13.53247713 | 78.35183712 |
| 630 | Royalpad        | 277 | 13.53253483 | 78.35212275 |
| 631 | Royalpad        | 278 | 13.53254359 | 78.35220706 |
| 632 | Royalpad        | 279 | 13.53254873 | 78.3523674  |
| 633 | Yendaguttapalli | 1   | 13.51705746 | 78.33997228 |
| 634 | Yendaguttapalli | 2   | 13.51722553 | 78.34004    |
| 635 | Yendaguttapalli | 3   | 13.5173949  | 78.34010423 |
| 636 | Yendaguttapalli | 4   | 13.51756445 | 78.34016798 |
| 637 | Yendaguttapalli | 5   | 13.51773401 | 78.34023172 |
| 638 | Yendaguttapalli | 6   | 13.51790356 | 78.34029546 |
| 639 | Yendaguttapalli | 7   | 13.51807311 | 78.34035921 |
| 640 | Yendaguttapalli | 8   | 13.51824267 | 78.34042295 |
| 641 | Yendaguttapalli | 9   | 13.51841222 | 78.3404867  |
| 642 | Yendaguttapalli | 10  | 13.51858177 | 78.34055044 |
| 643 | Yendaguttapalli | 11  | 13.51875132 | 78.34061418 |
| 644 | Yendaguttapalli | 12  | 13.51892088 | 78.34067793 |
| 645 | Yendaguttapalli | 13  | 13.51909043 | 78.34074167 |
| 646 | Yendaguttapalli | 14  | 13.51925998 | 78.34080542 |
| 647 | Yendaguttapalli | 15  | 13.51942954 | 78.34086916 |
| 648 | Yendaguttapalli | 16  | 13.51959909 | 78.34093291 |
| 649 | Yendaguttapalli | 17  | 13.51976864 | 78.34099665 |
| 650 | Yendaguttapalli | 18  | 13.51993819 | 78.34106037 |
| 651 | Yendaguttapalli | 19  | 13.52010774 | 78.34112411 |
| 652 | Yendaguttapalli | 20  | 13.52027729 | 78.34118785 |
| 653 | Yendaguttapalli | 21  | 13.52044684 | 78.34125159 |
| 654 | Yendaguttapalli | 22  | 13.52061639 | 78.34131533 |
| 655 | Yendaguttapalli | 23  | 13.52078594 | 78.34137907 |
| 656 | Yendaguttapalli | 24  | 13.52095549 | 78.34144281 |
| 657 | Yendaguttapalli | 25  | 13.52112504 | 78.34150655 |
| 658 | Yendaguttapalli | 26  | 13.52129459 | 78.34157029 |
| 659 | Yendaguttapalli | 27  | 13.52146414 | 78.34163403 |
| 660 | Yendaguttapalli | 28  | 13.52163369 | 78.34169777 |
| 661 | Yendaguttapalli | 29  | 13.52180324 | 78.34176151 |
| 662 | Yendaguttapalli | 30  | 13.52197279 | 78.34182525 |
| 663 | Yendaguttapalli | 31  | 13.52214234 | 78.34188899 |
| 664 | Yendaguttapalli | 32  | 13.52231189 | 78.34195273 |
| 665 | Yendaguttapalli | 33  | 13.52248144 | 78.34201647 |
| 666 | Yendaguttapalli | 34  | 13.52265099 | 78.34208021 |
| 667 | Yendaguttapalli | 35  | 13.52282054 | 78.34214395 |
| 668 | Yendaguttapalli | 36  | 13.52299009 | 78.34220769 |
| 669 | Yendaguttapalli | 37  | 13.52315964 | 78.34227143 |
| 670 | Yendaguttapalli | 38  | 13.52332919 | 78.34233517 |

|     |                 |    |             |             |
|-----|-----------------|----|-------------|-------------|
| 671 | Yendaguttapalli | 39 | 13.52343859 | 78.34254624 |
| 672 | Yendaguttapalli | 40 | 13.52361289 | 78.34259484 |
| 673 | Yendaguttapalli | 41 | 13.52378735 | 78.3426428  |
| 674 | Yendaguttapalli | 41 | 13.52384897 | 78.34265974 |
| 675 | Yendaguttapalli | 42 | 13.52391374 | 78.34260687 |
| 676 | Yendaguttapalli | 43 | 13.52370208 | 78.34257056 |
| 677 | Yendaguttapalli | 44 | 13.5235247  | 78.34253566 |
| 678 | Yendaguttapalli | 45 | 13.52329154 | 78.34248004 |
| 679 | Yendaguttapalli | 46 | 13.52317868 | 78.342433   |
| 680 | Yendaguttapalli | 47 | 13.52301139 | 78.34236328 |
| 681 | Yendaguttapalli | 48 | 13.5228441  | 78.34229356 |
| 682 | Yendaguttapalli | 49 | 13.52267803 | 78.34222093 |
| 683 | Yendaguttapalli | 50 | 13.52251323 | 78.3421453  |
| 684 | Yendaguttapalli | 51 | 13.52234842 | 78.34206966 |
| 685 | Yendaguttapalli | 52 | 13.52218361 | 78.34199402 |
| 686 | Yendaguttapalli | 53 | 13.52201758 | 78.34192125 |
| 687 | Yendaguttapalli | 54 | 13.52185126 | 78.34184916 |
| 688 | Yendaguttapalli | 55 | 13.52168682 | 78.3417727  |
| 689 | Yendaguttapalli | 56 | 13.52152262 | 78.34169572 |
| 690 | Yendaguttapalli | 57 | 13.52135841 | 78.34161874 |
| 691 | Yendaguttapalli | 58 | 13.52119368 | 78.34154293 |
| 692 | Yendaguttapalli | 59 | 13.52102866 | 78.34146776 |
| 693 | Yendaguttapalli | 60 | 13.52086365 | 78.3413926  |
| 694 | Yendaguttapalli | 61 | 13.52069863 | 78.34131744 |
| 695 | Yendaguttapalli | 62 | 13.52053362 | 78.34124228 |
| 696 | Yendaguttapalli | 63 | 13.52036786 | 78.34116884 |
| 697 | Yendaguttapalli | 64 | 13.5202021  | 78.34109541 |
| 698 | Yendaguttapalli | 65 | 13.52003905 | 78.34101595 |
| 699 | Yendaguttapalli | 66 | 13.51987587 | 78.34093684 |
| 700 | Yendaguttapalli | 67 | 13.519709   | 78.34086609 |
| 701 | Yendaguttapalli | 68 | 13.51954212 | 78.34079534 |
| 702 | Yendaguttapalli | 69 | 13.51937525 | 78.3407246  |
| 703 | Yendaguttapalli | 70 | 13.51920731 | 78.3406566  |
| 704 | Yendaguttapalli | 71 | 13.51903817 | 78.34059173 |
| 705 | Yendaguttapalli | 72 | 13.51886708 | 78.34053243 |
| 706 | Yendaguttapalli | 73 | 13.51862623 | 78.34045903 |
| 707 | Yendaguttapalli | 74 | 13.51842925 | 78.34042538 |
| 708 | Yendaguttapalli | 75 | 13.51834267 | 78.3403971  |
| 709 | Yendaguttapalli | 76 | 13.51817059 | 78.34034089 |
| 710 | Yendaguttapalli | 77 | 13.5179985  | 78.34028468 |
| 711 | Yendaguttapalli | 78 | 13.5178302  | 78.34021767 |
| 712 | Yendaguttapalli | 79 | 13.51766238 | 78.34014932 |
| 713 | Yendaguttapalli | 80 | 13.51749531 | 78.34007912 |
| 714 | Yendaguttapalli | 81 | 13.51732975 | 78.34000521 |
| 715 | Yendaguttapalli | 82 | 13.5171642  | 78.33993131 |
| 716 | Yendaguttapalli | 83 | 13.51706321 | 78.33988623 |
| 717 | Gontapalli      | 1  | 13.53268687 | 78.35233041 |
| 718 | Gontapalli      | 2  | 13.53273207 | 78.35250917 |

KSHIP Division  
Bengaluru

|     |            |    |             |             |
|-----|------------|----|-------------|-------------|
| 719 | Gontapalli | 3  | 13.53277547 | 78.35268841 |
| 720 | Gontapalli | 4  | 13.53282409 | 78.35290292 |
| 721 | Gontapalli | 5  | 13.53283871 | 78.35306893 |
| 722 | Gontapalli | 6  | 13.53278174 | 78.35322544 |
| 723 | Gontapalli | 7  | 13.53270899 | 78.35339443 |
| 724 | Gontapalli | 8  | 13.53263407 | 78.35356243 |
| 725 | Gontapalli | 9  | 13.53254989 | 78.35372576 |
| 726 | Gontapalli | 10 | 13.53245848 | 78.353885   |
| 727 | Gontapalli | 11 | 13.53236438 | 78.35404262 |
| 728 | Gontapalli | 12 | 13.53227092 | 78.35420063 |
| 729 | Gontapalli | 13 | 13.53217925 | 78.35435975 |
| 730 | Gontapalli | 14 | 13.53208881 | 78.35451959 |
| 731 | Gontapalli | 15 | 13.53199975 | 78.35468024 |
| 732 | Gontapalli | 16 | 13.53191236 | 78.35484184 |
| 733 | Gontapalli | 17 | 13.53182593 | 78.35500398 |
| 734 | Gontapalli | 18 | 13.53174581 | 78.35516942 |
| 735 | Gontapalli | 19 | 13.5316779  | 78.35534047 |
| 736 | Gontapalli | 20 | 13.53162577 | 78.35551718 |
| 737 | Gontapalli | 21 | 13.53159678 | 78.35564541 |
| 738 | Gontapalli | 22 | 13.53136608 | 78.35591407 |
| 739 | Gontapalli | 23 | 13.53129695 | 78.35604683 |
| 740 | Gontapalli | 24 | 13.53126905 | 78.35621891 |
| 741 | Gontapalli | 25 | 13.53126488 | 78.35610976 |
| 742 | Gontapalli | 26 | 13.53126089 | 78.35592516 |
| 743 | Gontapalli | 27 | 13.53126853 | 78.35574087 |
| 744 | Gontapalli | 28 | 13.53129048 | 78.35555765 |
| 745 | Gontapalli | 29 | 13.53132636 | 78.35537675 |
| 746 | Gontapalli | 30 | 13.53137531 | 78.35519909 |
| 747 | Gontapalli | 31 | 13.5314375  | 78.35502581 |
| 748 | Gontapalli | 32 | 13.53151233 | 78.35485781 |
| 749 | Gontapalli | 33 | 13.53159827 | 78.35469542 |
| 750 | Gontapalli | 34 | 13.5316843  | 78.35453306 |
| 751 | Gontapalli | 35 | 13.53177317 | 78.3543723  |
| 752 | Gontapalli | 36 | 13.53186486 | 78.35421321 |
| 753 | Gontapalli | 37 | 13.53195932 | 78.35405582 |
| 754 | Gontapalli | 38 | 13.53205687 | 78.3539004  |
| 755 | Gontapalli | 39 | 13.53215718 | 78.35374684 |
| 756 | Gontapalli | 40 | 13.53225714 | 78.35359305 |
| 757 | Gontapalli | 41 | 13.5323456  | 78.35343213 |
| 758 | Gontapalli | 42 | 13.53241944 | 78.35326371 |
| 759 | Gontapalli | 43 | 13.53247857 | 78.35308931 |
| 760 | Gontapalli | 44 | 13.53252198 | 78.35291017 |
| 761 | Gontapalli | 45 | 13.53254998 | 78.35272782 |
| 762 | Gontapalli | 46 | 13.53255439 | 78.35254352 |
| 763 | Gontapalli | 47 | 13.53254873 | 78.3523674  |
| 764 | Gontapalli | 48 | 13.53150718 | 78.35695776 |
| 765 | Gontapalli | 49 | 13.53138027 | 78.35661223 |
| 766 | Gontapalli | 50 | 13.53132235 | 78.35643733 |

2. Laning of Chintamani to Andhra Pradesh Border Section of SH-82

|     |            |    |             |             |
|-----|------------|----|-------------|-------------|
| 767 | Gontapalli | 51 | 13.53127644 | 78.35630489 |
| 768 | Gontapalli | 52 | 13.53131001 | 78.35653009 |
| 769 | Gontapalli | 53 | 13.53137408 | 78.35678531 |
| 770 | Gontapalli | 54 | 13.5314031  | 78.35687431 |
| 771 | Gontapalli | 55 | 13.53142739 | 78.3569424  |
| 772 | Gontapalli | 56 | 13.53127882 | 78.35630589 |
| 773 | Gontapalli | 57 | 13.53144151 | 78.35679718 |
| 774 | Gontapalli | 58 | 13.53147981 | 78.35689083 |
| 775 | Gontapalli | 60 | 13.53149547 | 78.35711341 |
| 776 | Gontapalli | 61 | 13.53157025 | 78.35728149 |
| 777 | Gontapalli | 62 | 13.53164892 | 78.35744771 |
| 778 | Gontapalli | 63 | 13.53172876 | 78.35761335 |
| 779 | Gontapalli | 64 | 13.53180863 | 78.35777897 |
| 780 | Gontapalli | 65 | 13.5318885  | 78.35794459 |
| 781 | Gontapalli | 66 | 13.53196836 | 78.35811022 |
| 782 | Gontapalli | 67 | 13.53204823 | 78.35827584 |
| 783 | Gontapalli | 68 | 13.5321281  | 78.35844146 |
| 784 | Gontapalli | 69 | 13.53220797 | 78.35860709 |
| 785 | Gontapalli | 70 | 13.53228783 | 78.35877271 |
| 786 | Gontapalli | 71 | 13.5323677  | 78.35893833 |
| 787 | Gontapalli | 72 | 13.53244757 | 78.35910396 |
| 788 | Gontapalli | 73 | 13.53252743 | 78.35926958 |
| 789 | Gontapalli | 74 | 13.53260729 | 78.35943521 |
| 790 | Gontapalli | 75 | 13.53268655 | 78.35960114 |
| 791 | Gontapalli | 76 | 13.53276382 | 78.35976805 |
| 792 | Gontapalli | 77 | 13.5328376  | 78.35993659 |
| 793 | Gontapalli | 78 | 13.53290632 | 78.36010734 |
| 794 | Gontapalli | 79 | 13.53296834 | 78.36028075 |
| 795 | Gontapalli | 80 | 13.53302202 | 78.36045704 |
| 796 | Gontapalli | 81 | 13.5330667  | 78.36063592 |
| 797 | Gontapalli | 82 | 13.53310269 | 78.36081685 |
| 798 | Gontapalli | 83 | 13.53313142 | 78.36099914 |
| 799 | Gontapalli | 84 | 13.53315452 | 78.36118227 |
| 800 | Gontapalli | 85 | 13.53317364 | 78.36136588 |
| 801 | Gontapalli | 86 | 13.53319039 | 78.36154973 |
| 802 | Gontapalli | 87 | 13.53320416 | 78.36173383 |
| 803 | Gontapalli | 88 | 13.53322154 | 78.36191762 |
| 804 | Gontapalli | 89 | 13.5332382  | 78.36210147 |
| 805 | Gontapalli | 90 | 13.53325412 | 78.3622854  |
| 806 | Gontapalli | 91 | 13.53327007 | 78.36246933 |
| 807 | Gontapalli | 92 | 13.53328714 | 78.36265315 |
| 808 | Gontapalli | 93 | 13.533306   | 78.36283678 |
| 809 | Gontapalli | 94 | 13.53332664 | 78.36302022 |
| 810 | Gontapalli | 95 | 13.53334906 | 78.36320344 |
| 811 | Gontapalli | 96 | 13.53337223 | 78.36338657 |
| 812 | Gontapalli | 97 | 13.53339529 | 78.3635697  |
| 813 | Gontapalli | 98 | 13.53341718 | 78.36375299 |
| 814 | Gontapalli | 99 | 13.53343763 | 78.36393645 |

Executive Engineer  
KSHIP Division  
Bengaluru

2 Lining of Chintamani to Andhra Pradesh Border Section of SH-82

|     |            |     |             |             |
|-----|------------|-----|-------------|-------------|
| 815 | Gontapalli | 100 | 13.53345663 | 78.36412008 |
| 816 | Gontapalli | 101 | 13.53347419 | 78.36430385 |
| 817 | Gontapalli | 102 | 13.5334903  | 78.36448776 |
| 818 | Gontapalli | 103 | 13.53350496 | 78.3646718  |
| 819 | Gontapalli | 104 | 13.53352007 | 78.36485579 |
| 820 | Gontapalli | 105 | 13.53353289 | 78.36503997 |
| 821 | Gontapalli | 106 | 13.53354511 | 78.3652242  |
| 822 | Gontapalli | 107 | 13.53355806 | 78.36540836 |
| 823 | Gontapalli | 108 | 13.53356761 | 78.36559274 |
| 824 | Gontapalli | 109 | 13.53358108 | 78.36577687 |
| 825 | Gontapalli | 110 | 13.53359698 | 78.3659608  |
| 826 | Gontapalli | 111 | 13.53361583 | 78.36614444 |
| 827 | Gontapalli | 112 | 13.53363764 | 78.36632774 |
| 828 | Gontapalli | 113 | 13.5336624  | 78.36651064 |
| 829 | Gontapalli | 114 | 13.53369011 | 78.3666931  |
| 830 | Gontapalli | 115 | 13.53372052 | 78.36687512 |
| 831 | Gontapalli | 116 | 13.53375245 | 78.36705686 |
| 832 | Gontapalli | 117 | 13.53378465 | 78.36723855 |
| 833 | Gontapalli | 118 | 13.53381686 | 78.36742024 |
| 834 | Gontapalli | 119 | 13.53384907 | 78.36760193 |
| 835 | Gontapalli | 120 | 13.53388128 | 78.36778362 |
| 836 | Gontapalli | 121 | 13.53391348 | 78.36796531 |
| 837 | Gontapalli | 122 | 13.53394569 | 78.368147   |
| 838 | Gontapalli | 123 | 13.5339779  | 78.3683287  |
| 839 | Gontapalli | 124 | 13.53401011 | 78.36851039 |
| 840 | Gontapalli | 125 | 13.53404231 | 78.36869208 |
| 841 | Gontapalli | 126 | 13.53407452 | 78.36887377 |
| 842 | Gontapalli | 127 | 13.53410686 | 78.36905544 |
| 843 | Gontapalli | 128 | 13.53413955 | 78.36923704 |
| 844 | Gontapalli | 129 | 13.53417259 | 78.36941857 |
| 845 | Gontapalli | 130 | 13.53420599 | 78.36960004 |
| 846 | Gontapalli | 131 | 13.53423974 | 78.36978144 |
| 847 | Gontapalli | 132 | 13.53427385 | 78.36996277 |
| 848 | Gontapalli | 133 | 13.53430831 | 78.37014403 |
| 849 | Gontapalli | 134 | 13.53434312 | 78.37032522 |
| 850 | Gontapalli | 135 | 13.53437757 | 78.37050648 |
| 851 | Gontapalli | 136 | 13.53441063 | 78.37068801 |
| 852 | Gontapalli | 137 | 13.53444226 | 78.37086981 |
| 853 | Gontapalli | 138 | 13.5344768  | 78.3710678  |
| 854 | Gontapalli | 139 | 13.53444021 | 78.37122902 |
| 855 | Gontapalli | 140 | 13.53446574 | 78.37141182 |
| 856 | Gontapalli | 141 | 13.53449292 | 78.37159436 |
| 857 | Gontapalli | 142 | 13.53458911 | 78.37180957 |
| 858 | Gontapalli | 143 | 13.53460782 | 78.37193292 |
| 859 | Gontapalli | 144 | 13.53463526 | 78.37211543 |
| 860 | Gontapalli | 145 | 13.53466241 | 78.37229798 |
| 861 | Gontapalli | 146 | 13.53468925 | 78.37248058 |
| 862 | Gontapalli | 147 | 13.5347158  | 78.37266323 |

2 Lining of Chintamani to Andhra Pradesh Border Section of SH-82

|     |            |     |             |             |
|-----|------------|-----|-------------|-------------|
| 863 | Gontapalli | 148 | 13.53474204 | 78.37284592 |
| 864 | Gontapalli | 149 | 13.53476799 | 78.37302865 |
| 865 | Gontapalli | 150 | 13.53479364 | 78.37321143 |
| 866 | Gontapalli | 151 | 13.53481899 | 78.37339426 |
| 867 | Gontapalli | 152 | 13.53484405 | 78.37357712 |
| 868 | Gontapalli | 153 | 13.5348688  | 78.37376003 |
| 869 | Gontapalli | 154 | 13.53489326 | 78.37394299 |
| 870 | Gontapalli | 155 | 13.53491741 | 78.37412598 |
| 871 | Gontapalli | 156 | 13.53494127 | 78.37430901 |
| 872 | Gontapalli | 157 | 13.53496483 | 78.37449209 |
| 873 | Gontapalli | 158 | 13.53498814 | 78.37467519 |
| 874 | Gontapalli | 159 | 13.53501143 | 78.3748583  |
| 875 | Gontapalli | 160 | 13.53503472 | 78.37504141 |
| 876 | Gontapalli | 161 | 13.53505801 | 78.37522452 |
| 877 | Gontapalli | 162 | 13.53508129 | 78.37540763 |
| 878 | Gontapalli | 163 | 13.53510458 | 78.37559075 |
| 879 | Gontapalli | 164 | 13.53512791 | 78.37577385 |
| 880 | Gontapalli | 165 | 13.53515202 | 78.37595685 |
| 881 | Gontapalli | 166 | 13.53517835 | 78.37613953 |
| 882 | Gontapalli | 167 | 13.53520832 | 78.37632162 |
| 883 | Gontapalli | 168 | 13.53524328 | 78.37650277 |
| 884 | Gontapalli | 169 | 13.53528397 | 78.37668267 |
| 885 | Gontapalli | 170 | 13.53533036 | 78.37686112 |
| 886 | Gontapalli | 171 | 13.53538188 | 78.3770381  |
| 887 | Gontapalli | 172 | 13.53543721 | 78.37721387 |
| 888 | Gontapalli | 173 | 13.53549496 | 78.37738884 |
| 889 | Gontapalli | 174 | 13.53555374 | 78.37756344 |
| 890 | Gontapalli | 175 | 13.53561202 | 78.37773822 |
| 891 | Gontapalli | 176 | 13.53566862 | 78.37791358 |
| 892 | Gontapalli | 177 | 13.53572349 | 78.37808951 |
| 893 | Gontapalli | 178 | 13.53577661 | 78.37826599 |
| 894 | Gontapalli | 179 | 13.535828   | 78.37844302 |
| 895 | Gontapalli | 180 | 13.53587764 | 78.37862056 |
| 896 | Gontapalli | 181 | 13.53592559 | 78.37879859 |
| 897 | Gontapalli | 182 | 13.53597307 | 78.37897675 |
| 898 | Gontapalli | 183 | 13.53602056 | 78.37915491 |
| 899 | Gontapalli | 184 | 13.53606804 | 78.37933308 |
| 900 | Gontapalli | 185 | 13.53611552 | 78.37951124 |
| 901 | Gontapalli | 186 | 13.536163   | 78.3796894  |
| 902 | Gontapalli | 187 | 13.5362102  | 78.37986764 |
| 903 | Gontapalli | 188 | 13.5362559  | 78.38004628 |
| 904 | Gontapalli | 189 | 13.53629858 | 78.38022571 |
| 905 | Gontapalli | 190 | 13.53633662 | 78.38040603 |
| 906 | Gontapalli | 191 | 13.53636885 | 78.38058771 |
| 907 | Gontapalli | 192 | 13.536395   | 78.38077041 |
| 908 | Gontapalli | 193 | 13.53641557 | 78.38095386 |
| 909 | Gontapalli | 194 | 13.53643201 | 78.38113774 |
| 910 | Gontapalli | 195 | 13.53644588 | 78.38132185 |

Executive Engineer  
KSHIP Division  
Bengaluru.

|     |            |     |             |             |
|-----|------------|-----|-------------|-------------|
| 911 | Gontapalli | 196 | 13.5364587  | 78.38150604 |
| 912 | Gontapalli | 197 | 13.53647144 | 78.38169023 |
| 913 | Gontapalli | 198 | 13.53648417 | 78.38187443 |
| 914 | Gontapalli | 199 | 13.53649701 | 78.38205861 |
| 915 | Gontapalli | 200 | 13.53651097 | 78.38224271 |
| 916 | Gontapalli | 201 | 13.53652758 | 78.38242658 |
| 917 | Gontapalli | 202 | 13.53654832 | 78.38261001 |
| 918 | Gontapalli | 203 | 13.53657437 | 78.38279272 |
| 919 | Gontapalli | 204 | 13.53660428 | 78.38297482 |
| 920 | Gontapalli | 205 | 13.53662862 | 78.38311491 |
| 921 | Gontapalli | 206 | 13.53652071 | 78.38324504 |
| 922 | Gontapalli | 207 | 13.5365925  | 78.38347463 |
| 923 | Gontapalli | 208 | 13.53665837 | 78.38364653 |
| 924 | Gontapalli | 209 | 13.53673359 | 78.38381438 |
| 925 | Gontapalli | 210 | 13.53681796 | 78.38397763 |
| 926 | Gontapalli | 211 | 13.53691126 | 78.38413574 |
| 927 | Gontapalli | 212 | 13.53701317 | 78.38428819 |
| 928 | Gontapalli | 213 | 13.5371262  | 78.38443795 |
| 929 | Gontapalli | 214 | 13.53723799 | 78.3845677  |
| 930 | Gontapalli | 215 | 13.53731898 | 78.38473276 |
| 931 | Gontapalli | 216 | 13.53739998 | 78.38489782 |
| 932 | Gontapalli | 217 | 13.53748097 | 78.38506288 |
| 933 | Gontapalli | 218 | 13.53756196 | 78.38522794 |
| 934 | Gontapalli | 219 | 13.53764296 | 78.385393   |
| 935 | Gontapalli | 220 | 13.53772366 | 78.38555821 |
| 936 | Gontapalli | 221 | 13.53780291 | 78.38572414 |
| 937 | Gontapalli | 222 | 13.53787933 | 78.38589146 |
| 938 | Gontapalli | 223 | 13.53795155 | 78.38606071 |
| 939 | Gontapalli | 224 | 13.53801898 | 78.38623202 |
| 940 | Gontapalli | 225 | 13.5380824  | 78.38640492 |
| 941 | Gontapalli | 226 | 13.53814319 | 78.38657881 |
| 942 | Gontapalli | 227 | 13.53820239 | 78.38675326 |
| 943 | Gontapalli | 228 | 13.53825919 | 78.38692856 |
| 944 | Gontapalli | 229 | 13.53831403 | 78.38710448 |
| 945 | Gontapalli | 230 | 13.53836308 | 78.3872822  |
| 946 | Gontapalli | 231 | 13.53841365 | 78.38745947 |
| 947 | Gontapalli | 232 | 13.53846862 | 78.38763537 |
| 948 | Gontapalli | 233 | 13.53852358 | 78.38781127 |
| 949 | Gontapalli | 234 | 13.53857855 | 78.38798718 |
| 950 | Gontapalli | 235 | 13.53863351 | 78.38816308 |
| 951 | Gontapalli | 236 | 13.53868849 | 78.38833898 |
| 952 | Gontapalli | 237 | 13.53874345 | 78.38851488 |
| 953 | Gontapalli | 238 | 13.53879842 | 78.38869078 |
| 954 | Gontapalli | 239 | 13.53885339 | 78.38886669 |
| 955 | Gontapalli | 240 | 13.53890835 | 78.38904259 |
| 956 | Gontapalli | 241 | 13.53896332 | 78.38921849 |
| 957 | Gontapalli | 242 | 13.53902054 | 78.38939364 |
| 958 | Gontapalli | 243 | 13.53907851 | 78.38956853 |

2 Lining of Chintamani to Andhra Pradesh Border Section of SH-82

|      |            |     |             |             |
|------|------------|-----|-------------|-------------|
| 959  | Gontapalli | 244 | 13.53913399 | 78.38974426 |
| 960  | Gontapalli | 245 | 13.53918946 | 78.38992    |
| 961  | Gontapalli | 246 | 13.53924494 | 78.39009574 |
| 962  | Gontapalli | 247 | 13.5393004  | 78.39027148 |
| 963  | Gontapalli | 248 | 13.53935587 | 78.39044721 |
| 964  | Gontapalli | 249 | 13.53941134 | 78.39062295 |
| 965  | Gontapalli | 250 | 13.53946681 | 78.39079869 |
| 966  | Gontapalli | 251 | 13.5395223  | 78.39097442 |
| 967  | Gontapalli | 252 | 13.53957807 | 78.39115006 |
| 968  | Gontapalli | 253 | 13.53963384 | 78.3913257  |
| 969  | Gontapalli | 254 | 13.5396894  | 78.3915014  |
| 970  | Gontapalli | 255 | 13.53974008 | 78.39167865 |
| 971  | Gontapalli | 256 | 13.53978372 | 78.39183125 |
| 972  | Gontapalli | 257 | 13.53982733 | 78.3920368  |
| 973  | Gontapalli | 258 | 13.53986562 | 78.39221726 |
| 974  | Gontapalli | 259 | 13.5399039  | 78.39239772 |
| 975  | Gontapalli | 260 | 13.53994219 | 78.39257819 |
| 976  | Gontapalli | 261 | 13.53998047 | 78.39275865 |
| 977  | Gontapalli | 262 | 13.54001876 | 78.39293912 |
| 978  | Gontapalli | 263 | 13.54005705 | 78.39311958 |
| 979  | Gontapalli | 264 | 13.54009533 | 78.39330004 |
| 980  | Gontapalli | 265 | 13.54013361 | 78.39348051 |
| 981  | Gontapalli | 266 | 13.5401719  | 78.39366097 |
| 982  | Gontapalli | 267 | 13.54021018 | 78.39384143 |
| 983  | Gontapalli | 268 | 13.54024847 | 78.3940219  |
| 984  | Gontapalli | 269 | 13.54029409 | 78.39423625 |
| 985  | Gontapalli | 270 | 13.54035299 | 78.39442411 |
| 986  | Gontapalli | 271 | 13.54029918 | 78.39395651 |
| 987  | Gontapalli | 272 | 13.54026252 | 78.39377569 |
| 988  | Gontapalli | 273 | 13.540226   | 78.39359485 |
| 989  | Gontapalli | 274 | 13.54018994 | 78.39341391 |
| 990  | Gontapalli | 275 | 13.54015387 | 78.39323296 |
| 991  | Gontapalli | 276 | 13.54011769 | 78.39305205 |
| 992  | Gontapalli | 277 | 13.54008085 | 78.39287127 |
| 993  | Gontapalli | 278 | 13.540044   | 78.39269049 |
| 994  | Gontapalli | 279 | 13.54000715 | 78.39250972 |
| 995  | Gontapalli | 280 | 13.5399703  | 78.39232894 |
| 996  | Gontapalli | 281 | 13.53993266 | 78.39214834 |
| 997  | Gontapalli | 282 | 13.5398937  | 78.39196803 |
| 998  | Gontapalli | 283 | 13.53985474 | 78.39178772 |
| 999  | Gontapalli | 284 | 13.53981578 | 78.3916074  |
| 1000 | Gontapalli | 285 | 13.53977566 | 78.39142738 |
| 1001 | Gontapalli | 286 | 13.53972937 | 78.39124889 |
| 1002 | Gontapalli | 287 | 13.53968309 | 78.39107039 |
| 1003 | Gontapalli | 288 | 13.53963681 | 78.3908919  |
| 1004 | Gontapalli | 289 | 13.53959052 | 78.3907134  |
| 1005 | Gontapalli | 290 | 13.53954424 | 78.39053491 |
| 1006 | Gontapalli | 291 | 13.53949838 | 78.39035898 |

BRIDGE ENGINEER  
KSHIP Division  
Bengaluru.

2 Lining of Chintamani to Andhra Pradesh Border Section of SH-82

|      |            |     |              |             |
|------|------------|-----|--------------|-------------|
| 1007 | Gontapalli | 292 | 13.53943433  | 78.3901831  |
| 1008 | Gontapalli | 293 | 13.53937928  | 78.39000722 |
| 1009 | Gontapalli | 294 | 13.53932506  | 78.38983108 |
| 1010 | Gontapalli | 295 | 13.5392712   | 78.38965482 |
| 1011 | Gontapalli | 296 | 13.53921735  | 78.38947856 |
| 1012 | Gontapalli | 297 | 13.53915722  | 78.38930444 |
| 1013 | Gontapalli | 298 | 13.53909662  | 78.38913048 |
| 1014 | Gontapalli | 299 | 13.53903878  | 78.38895555 |
| 1015 | Gontapalli | 300 | 13.53898093  | 78.38878061 |
| 1016 | Gontapalli | 301 | 13.53891907  | 78.38860712 |
| 1017 | Gontapalli | 302 | 13.53885779  | 78.38843342 |
| 1018 | Gontapalli | 303 | 13.53880075  | 78.38825821 |
| 1019 | Gontapalli | 304 | 13.53874335  | 78.38808313 |
| 1020 | Gontapalli | 305 | 13.53868528  | 78.38790827 |
| 1021 | Gontapalli | 306 | 13.53862382  | 78.38773464 |
| 1022 | Gontapalli | 307 | 13.53856137  | 78.38756137 |
| 1023 | Gontapalli | 308 | 13.53849892  | 78.38738809 |
| 1024 | Gontapalli | 309 | 13.53843647  | 78.38721482 |
| 1025 | Gontapalli | 310 | 13.53837402  | 78.38704155 |
| 1026 | Gontapalli | 311 | 13.53831162  | 78.38686825 |
| 1027 | Gontapalli | 312 | 13.53825157  | 78.3866941  |
| 1028 | Gontapalli | 313 | 13.53819136  | 78.38652    |
| 1029 | Gontapalli | 314 | 13.53813083  | 78.38634602 |
| 1030 | Gontapalli | 315 | 13.53806987  | 78.38617219 |
| 1031 | Gontapalli | 316 | 13.53800625  | 78.38599936 |
| 1032 | Gontapalli | 317 | 13.53795645  | 78.38583372 |
| 1033 | Gontapalli | 318 | 13.537895787 | 78.38566317 |
| 1034 | Gontapalli | 319 | 13.53777777  | 78.38549769 |
| 1035 | Gontapalli | 320 | 13.53769759  | 78.38533218 |
| 1036 | Gontapalli | 321 | 13.53761514  | 78.38516791 |
| 1037 | Gontapalli | 322 | 13.53752966  | 78.38500523 |
| 1038 | Gontapalli | 323 | 13.5374502   | 78.38483944 |
| 1039 | Gontapalli | 324 | 13.53737347  | 78.38467228 |
| 1040 | Gontapalli | 325 | 13.53730103  | 78.38450312 |
| 1041 | Gontapalli | 326 | 13.53723532  | 78.38433115 |
| 1042 | Gontapalli | 327 | 13.53716901  | 78.38415938 |
| 1043 | Gontapalli | 328 | 13.5371006   | 78.38398849 |
| 1044 | Gontapalli | 329 | 13.53703025  | 78.38381841 |
| 1045 | Gontapalli | 330 | 13.53695496  | 78.38365065 |
| 1046 | Gontapalli | 331 | 13.53688022  | 78.383497   |
| 1047 | Gontapalli | 332 | 13.53677419  | 78.38333163 |
| 1048 | Gontapalli | 333 | 13.53668816  | 78.38319745 |
| 1049 | Gontapalli | 334 | 13.53662394  | 78.38299352 |
| 1050 | Gontapalli | 335 | 13.53660176  | 78.38281566 |
| 1051 | Gontapalli | 336 | 13.53657891  | 78.38263249 |
| 1052 | Gontapalli | 337 | 13.53655607  | 78.38244931 |
| 1053 | Gontapalli | 338 | 13.53653439  | 78.38227556 |
| 1054 | Gontapalli | 339 | 13.53653618  | 78.38208143 |

2 Lining of Chintamani to Andhra Pradesh Border Section of SH-82

|      |            |     |             |             |
|------|------------|-----|-------------|-------------|
| 1055 | Gontapalli | 340 | 13.53654123 | 78.3818969  |
| 1056 | Gontapalli | 341 | 13.53655111 | 78.38171252 |
| 1057 | Gontapalli | 342 | 13.53656141 | 78.38152817 |
| 1058 | Gontapalli | 343 | 13.53657775 | 78.38134428 |
| 1059 | Gontapalli | 344 | 13.53658642 | 78.38124672 |
| 1060 | Gontapalli | 345 | 13.53657522 | 78.38098624 |
| 1061 | Gontapalli | 346 | 13.53653092 | 78.38079629 |
| 1062 | Gontapalli | 347 | 13.53648903 | 78.38061667 |
| 1063 | Gontapalli | 348 | 13.53644577 | 78.38043741 |
| 1064 | Gontapalli | 349 | 13.53639889 | 78.38025908 |
| 1065 | Gontapalli | 350 | 13.53635671 | 78.38009906 |
| 1066 | Gontapalli | 351 | 13.53630946 | 78.37992083 |
| 1067 | Gontapalli | 352 | 13.53626221 | 78.37974261 |
| 1068 | Gontapalli | 353 | 13.53621497 | 78.37956438 |
| 1069 | Gontapalli | 354 | 13.53616772 | 78.37938615 |
| 1070 | Gontapalli | 355 | 13.53612047 | 78.37920793 |
| 1071 | Gontapalli | 356 | 13.53607317 | 78.37902972 |
| 1072 | Gontapalli | 357 | 13.53602507 | 78.37885173 |
| 1073 | Gontapalli | 358 | 13.535977   | 78.37867373 |
| 1074 | Gontapalli | 359 | 13.53592899 | 78.37849572 |
| 1075 | Gontapalli | 360 | 13.53588098 | 78.37831771 |
| 1076 | Gontapalli | 361 | 13.53583297 | 78.37813969 |
| 1077 | Gontapalli | 362 | 13.53578496 | 78.37796168 |
| 1078 | Gontapalli | 363 | 13.53575914 | 78.37786595 |
| 1079 | Gontapalli | 364 | 13.5356705  | 78.3776116  |
| 1080 | Gontapalli | 365 | 13.53560649 | 78.37743895 |
| 1081 | Gontapalli | 366 | 13.53554095 | 78.37726687 |
| 1082 | Gontapalli | 367 | 13.53548033 | 78.37709294 |
| 1083 | Gontapalli | 368 | 13.5354221  | 78.37691817 |
| 1084 | Gontapalli | 369 | 13.53537006 | 78.37674135 |
| 1085 | Gontapalli | 370 | 13.53532006 | 78.37656396 |
| 1086 | Gontapalli | 371 | 13.53527302 | 78.37636119 |
| 1087 | Gontapalli | 372 | 13.53525048 | 78.37620194 |
| 1088 | Gontapalli | 373 | 13.53522533 | 78.37601908 |
| 1089 | Gontapalli | 374 | 13.5352054  | 78.37583559 |
| 1090 | Gontapalli | 375 | 13.53518744 | 78.37565185 |
| 1091 | Gontapalli | 376 | 13.53516948 | 78.37546812 |
| 1092 | Gontapalli | 377 | 13.53514744 | 78.37528486 |
| 1093 | Gontapalli | 378 | 13.53512403 | 78.37510176 |
| 1094 | Gontapalli | 379 | 13.53510063 | 78.37491867 |
| 1095 | Gontapalli | 380 | 13.53507722 | 78.37473557 |
| 1096 | Gontapalli | 381 | 13.53505382 | 78.37455248 |
| 1097 | Gontapalli | 382 | 13.53503041 | 78.37436939 |
| 1098 | Gontapalli | 383 | 13.53500701 | 78.37418629 |
| 1099 | Gontapalli | 384 | 13.5349836  | 78.3740032  |
| 1100 | Gontapalli | 385 | 13.53496019 | 78.3738201  |
| 1101 | Gontapalli | 386 | 13.53493544 | 78.37363719 |
| 1102 | Gontapalli | 387 | 13.53491001 | 78.37345438 |

*[Signature]*  
Executive Engineer  
KSHIP Division  
Bengaluru.

2 Laning of Chintamani to Andhra Pradesh Border Section of SH-82

|      |            |     |             |             |
|------|------------|-----|-------------|-------------|
| 1103 | Gontapalli | 388 | 13.53488458 | 78.37327157 |
| 1104 | Gontapalli | 389 | 13.53485915 | 78.37308876 |
| 1105 | Gontapalli | 390 | 13.53483372 | 78.37290595 |
| 1106 | Gontapalli | 391 | 13.53480748 | 78.37272326 |
| 1107 | Gontapalli | 392 | 13.53477888 | 78.37254094 |
| 1108 | Gontapalli | 393 | 13.53475028 | 78.37235861 |
| 1109 | Gontapalli | 394 | 13.53472168 | 78.37217629 |
| 1110 | Gontapalli | 395 | 13.53469308 | 78.37199397 |
| 1111 | Gontapalli | 396 | 13.53466448 | 78.37181165 |
| 1112 | Gontapalli | 397 | 13.53463588 | 78.37162933 |
| 1113 | Gontapalli | 398 | 13.53460693 | 78.37144706 |
| 1114 | Gontapalli | 399 | 13.53457784 | 78.37126482 |
| 1115 | Gontapalli | 400 | 13.53454875 | 78.37108258 |
| 1116 | Gontapalli | 401 | 13.53452056 | 78.37090019 |
| 1117 | Gontapalli | 402 | 13.53449028 | 78.37071816 |
| 1118 | Gontapalli | 403 | 13.5344587  | 78.37053636 |
| 1119 | Gontapalli | 404 | 13.53442557 | 78.37035485 |
| 1120 | Gontapalli | 405 | 13.53439062 | 78.37017368 |
| 1121 | Gontapalli | 406 | 13.53435462 | 78.36999274 |
| 1122 | Gontapalli | 407 | 13.53431847 | 78.36981182 |
| 1123 | Gontapalli | 408 | 13.53428282 | 78.3696308  |
| 1124 | Gontapalli | 409 | 13.53424785 | 78.36944965 |
| 1125 | Gontapalli | 410 | 13.53421575 | 78.36926794 |
| 1126 | Gontapalli | 411 | 13.53418414 | 78.36908614 |
| 1127 | Gontapalli | 412 | 13.53415433 | 78.36890402 |
| 1128 | Gontapalli | 413 | 13.53412395 | 78.368722   |
| 1129 | Gontapalli | 414 | 13.53409276 | 78.36854012 |
| 1130 | Gontapalli | 415 | 13.534062   | 78.36835817 |
| 1131 | Gontapalli | 416 | 13.53403014 | 78.36817642 |
| 1132 | Gontapalli | 417 | 13.53399747 | 78.36799481 |
| 1133 | Gontapalli | 418 | 13.5339648  | 78.36781321 |
| 1134 | Gontapalli | 419 | 13.53393212 | 78.3676316  |
| 1135 | Gontapalli | 420 | 13.53389945 | 78.36745    |
| 1136 | Gontapalli | 421 | 13.53386678 | 78.36726839 |
| 1137 | Gontapalli | 422 | 13.53383346 | 78.36708692 |
| 1138 | Gontapalli | 423 | 13.53379952 | 78.36690555 |
| 1139 | Gontapalli | 424 | 13.53376712 | 78.36672392 |
| 1140 | Gontapalli | 425 | 13.53373947 | 78.36654145 |
| 1141 | Gontapalli | 426 | 13.53371594 | 78.36635841 |
| 1142 | Gontapalli | 427 | 13.5336961  | 78.36617488 |
| 1143 | Gontapalli | 428 | 13.53367626 | 78.36599135 |
| 1144 | Gontapalli | 429 | 13.53365723 | 78.36580775 |
| 1145 | Gontapalli | 430 | 13.53364514 | 78.36562351 |
| 1146 | Gontapalli | 431 | 13.53363306 | 78.36543928 |
| 1147 | Gontapalli | 432 | 13.53362097 | 78.36525504 |
| 1148 | Gontapalli | 433 | 13.53360888 | 78.36507081 |
| 1149 | Gontapalli | 434 | 13.53359651 | 78.3648866  |
| 1150 | Gontapalli | 435 | 13.53357962 | 78.36470276 |

2 Lining of Chintamani to Andhra Pradesh Border Section of SH-82

|      |            |     |             |             |
|------|------------|-----|-------------|-------------|
| 1151 | Gontapalli | 436 | 13.53356273 | 78.36451892 |
| 1152 | Gontapalli | 437 | 13.53354692 | 78.36433498 |
| 1153 | Gontapalli | 438 | 13.53353132 | 78.36415102 |
| 1154 | Gontapalli | 439 | 13.53351416 | 78.36396721 |
| 1155 | Gontapalli | 440 | 13.5334964  | 78.36378345 |
| 1156 | Gontapalli | 441 | 13.53347342 | 78.36360035 |
| 1157 | Gontapalli | 442 | 13.53344769 | 78.36341758 |
| 1158 | Gontapalli | 443 | 13.53342414 | 78.36323453 |
| 1159 | Gontapalli | 444 | 13.53340349 | 78.36305109 |
| 1160 | Gontapalli | 445 | 13.53338284 | 78.36286765 |
| 1161 | Gontapalli | 446 | 13.53336219 | 78.36268421 |
| 1162 | Gontapalli | 447 | 13.53334155 | 78.36250077 |
| 1163 | Gontapalli | 448 | 13.53332517 | 78.36231692 |
| 1164 | Gontapalli | 449 | 13.53331011 | 78.36213293 |
| 1165 | Gontapalli | 450 | 13.53329094 | 78.36194933 |
| 1166 | Gontapalli | 451 | 13.53327176 | 78.36176572 |
| 1167 | Gontapalli | 452 | 13.53325018 | 78.3615824  |
| 1168 | Gontapalli | 453 | 13.53322794 | 78.36139916 |
| 1169 | Gontapalli | 454 | 13.53320558 | 78.36121593 |
| 1170 | Gontapalli | 455 | 13.53318318 | 78.36103271 |
| 1171 | Gontapalli | 456 | 13.53316077 | 78.36084949 |
| 1172 | Gontapalli | 457 | 13.53313616 | 78.36064821 |
| 1173 | Gontapalli | 458 | 13.53309326 | 78.36048764 |
| 1174 | Gontapalli | 459 | 13.53305137 | 78.36033086 |
| 1175 | Gontapalli | 460 | 13.53297714 | 78.3601385  |
| 1176 | Gontapalli | 461 | 13.5328897  | 78.35991192 |
| 1177 | Gontapalli | 462 | 13.53283823 | 78.35979773 |
| 1178 | Gontapalli | 463 | 13.53276265 | 78.35963002 |
| 1179 | Gontapalli | 464 | 13.53268707 | 78.3594623  |
| 1180 | Gontapalli | 465 | 13.53261149 | 78.35929459 |
| 1181 | Gontapalli | 466 | 13.53253578 | 78.35912694 |
| 1182 | Gontapalli | 467 | 13.53246005 | 78.3589593  |
| 1183 | Gontapalli | 468 | 13.53238117 | 78.35879319 |
| 1184 | Gontapalli | 469 | 13.53230108 | 78.35862768 |
| 1185 | Gontapalli | 470 | 13.53222099 | 78.35846217 |
| 1186 | Gontapalli | 471 | 13.53214174 | 78.35829624 |
| 1187 | Gontapalli | 472 | 13.53206377 | 78.35812968 |
| 1188 | Gontapalli | 473 | 13.53198622 | 78.35796291 |
| 1189 | Gontapalli | 474 | 13.53190867 | 78.35779614 |
| 1190 | Gontapalli | 475 | 13.53183112 | 78.35762937 |
| 1191 | Gontapalli | 476 | 13.53175248 | 78.35746315 |
| 1192 | Gontapalli | 477 | 13.53166946 | 78.35729915 |
| 1193 | Gontapalli | 478 | 13.53158969 | 78.3571335  |
| 1194 | Gontapalli | 482 | 13.53445709 | 78.37095814 |
| 1195 | Gontapalli | 483 | 13.53450959 | 78.37170549 |
| 1196 | Gontapalli | 484 | 13.53719457 | 78.38447922 |
| 1197 | Gontapalli | 485 | 13.535      | 78.37273468 |
| 1198 | Gontapalli | 486 | 13.53498495 | 78.37263009 |

Executive Engineer  
KSHIP Division  
Bengaluru.

2 Lining of Chintamani to Andhra Pradesh Border Section of SH-82

|      |            |     |             |             |
|------|------------|-----|-------------|-------------|
| 1199 | Gontapalli | 487 | 13.53495841 | 78.37244744 |
| 1200 | Gontapalli | 488 | 13.53493158 | 78.37226484 |
| 1201 | Gontapalli | 489 | 13.53490445 | 78.37208228 |
| 1202 | Gontapalli | 490 | 13.53487703 | 78.37189977 |
| 1203 | Gontapalli | 491 | 13.53484931 | 78.37171731 |
| 1204 | Gontapalli | 492 | 13.53482144 | 78.37153487 |
| 1205 | Gontapalli | 493 | 13.53478727 | 78.37131111 |
| 1206 | Gontapalli | 494 | 13.53482481 | 78.37118784 |
| 1207 | Gontapalli | 495 | 13.5347903  | 78.37099262 |
| 1208 | Gontapalli | 496 | 13.53475767 | 78.37081101 |
| 1209 | Gontapalli | 497 | 13.53470827 | 78.37054714 |
| 1210 | Gontapalli | 498 | 13.5346285  | 78.37037336 |
| 1211 | Gontapalli | 499 | 13.53461094 | 78.37028176 |
| 1212 | Gontapalli | 500 | 13.53457613 | 78.37010057 |
| 1213 | Gontapalli | 501 | 13.53454165 | 78.36991932 |
| 1214 | Gontapalli | 502 | 13.53450752 | 78.36973799 |
| 1215 | Gontapalli | 503 | 13.53447375 | 78.3695566  |
| 1216 | Gontapalli | 504 | 13.53444034 | 78.36937513 |
| 1217 | Gontapalli | 505 | 13.53440728 | 78.3691936  |
| 1218 | Gontapalli | 506 | 13.53437458 | 78.369012   |
| 1219 | Gontapalli | 507 | 13.53434223 | 78.36883033 |
| 1220 | Gontapalli | 508 | 13.53431002 | 78.36864864 |
| 1221 | Gontapalli | 509 | 13.53427786 | 78.36846694 |
| 1222 | Gontapalli | 510 | 13.53424561 | 78.36828526 |
| 1223 | Gontapalli | 511 | 13.5342134  | 78.36810357 |
| 1224 | Gontapalli | 512 | 13.53418119 | 78.36792188 |
| 1225 | Gontapalli | 513 | 13.53414899 | 78.36774018 |
| 1226 | Gontapalli | 514 | 13.53411678 | 78.36755849 |
| 1227 | Gontapalli | 515 | 13.53408457 | 78.3673768  |
| 1228 | Gontapalli | 516 | 13.53405236 | 78.36719511 |
| 1229 | Gontapalli | 517 | 13.53402015 | 78.36701342 |
| 1230 | Gontapalli | 518 | 13.5339882  | 78.36683168 |
| 1231 | Gontapalli | 519 | 13.53395775 | 78.36664968 |
| 1232 | Gontapalli | 520 | 13.53393007 | 78.36646721 |
| 1233 | Gontapalli | 521 | 13.53390541 | 78.36628429 |
| 1234 | Gontapalli | 522 | 13.53388377 | 78.36610097 |
| 1235 | Gontapalli | 523 | 13.53386516 | 78.36591731 |
| 1236 | Gontapalli | 524 | 13.53384956 | 78.36573335 |
| 1237 | Gontapalli | 525 | 13.53383629 | 78.3655492  |
| 1238 | Gontapalli | 526 | 13.5338239  | 78.36536499 |
| 1239 | Gontapalli | 527 | 13.53381156 | 78.36518077 |
| 1240 | Gontapalli | 528 | 13.53379922 | 78.36499655 |
| 1241 | Gontapalli | 529 | 13.53378684 | 78.36481234 |
| 1242 | Gontapalli | 530 | 13.5337726  | 78.36461717 |
| 1243 | Gontapalli | 531 | 13.53375626 | 78.36444446 |
| 1244 | Gontapalli | 532 | 13.53374047 | 78.36426054 |
| 1245 | Gontapalli | 533 | 13.53372385 | 78.36407667 |
| 1246 | Gontapalli | 534 | 13.5337051  | 78.36389302 |

|      |            |     |             |             |
|------|------------|-----|-------------|-------------|
| 1247 | Gontapalli | 535 | 13.53368969 | 78.36370905 |
| 1248 | Gontapalli | 536 | 13.53367451 | 78.36352506 |
| 1249 | Gontapalli | 537 | 13.53366235 | 78.36334083 |
| 1250 | Gontapalli | 538 | 13.53364849 | 78.36315673 |
| 1251 | Gontapalli | 539 | 13.53363352 | 78.36297271 |
| 1252 | Gontapalli | 540 | 13.53361665 | 78.36278887 |
| 1253 | Gontapalli | 541 | 13.53359862 | 78.36260515 |
| 1254 | Gontapalli | 542 | 13.53357956 | 78.36242153 |
| 1255 | Gontapalli | 543 | 13.53355959 | 78.36223801 |
| 1256 | Gontapalli | 544 | 13.53353957 | 78.3620545  |
| 1257 | Gontapalli | 545 | 13.53351956 | 78.36187099 |
| 1258 | Gontapalli | 546 | 13.53349886 | 78.36168756 |
| 1259 | Gontapalli | 547 | 13.53347525 | 78.3615045  |
| 1260 | Gontapalli | 548 | 13.53345164 | 78.36132143 |
| 1261 | Gontapalli | 549 | 13.53342737 | 78.36113846 |
| 1262 | Gontapalli | 550 | 13.53339051 | 78.36086922 |
| 1263 | Gontapalli | 551 | 13.53337091 | 78.36077387 |
| 1264 | Gontapalli | 552 | 13.53333293 | 78.36059336 |
| 1265 | Gontapalli | 553 | 13.53328873 | 78.36041432 |
| 1266 | Gontapalli | 554 | 13.53323888 | 78.36023686 |
| 1267 | Gontapalli | 555 | 13.5331793  | 78.36006258 |
| 1268 | Gontapalli | 556 | 13.53311243 | 78.35989106 |
| 1269 | Gontapalli | 557 | 13.53304153 | 78.35972123 |
| 1270 | Gontapalli | 558 | 13.53296673 | 78.35955316 |
| 1271 | Gontapalli | 559 | 13.53288818 | 78.35938689 |
| 1272 | Gontapalli | 560 | 13.53280762 | 78.35922161 |
| 1273 | Gontapalli | 561 | 13.53272679 | 78.35905648 |
| 1274 | Gontapalli | 562 | 13.53264693 | 78.35889085 |
| 1275 | Gontapalli | 563 | 13.53251568 | 78.35861868 |
| 1276 | Gontapalli | 564 | 13.53245107 | 78.3586547  |
| 1277 | Gontapalli | 565 | 13.53253147 | 78.35880948 |
| 1278 | Gontapalli | 566 | 13.53261642 | 78.35897244 |
| 1279 | Gontapalli | 567 | 13.53270143 | 78.35913537 |
| 1280 | Gontapalli | 568 | 13.53278034 | 78.35930145 |
| 1281 | Gontapalli | 569 | 13.53285843 | 78.35946796 |
| 1282 | Gontapalli | 570 | 13.53293515 | 78.35963512 |
| 1283 | Gontapalli | 571 | 13.53300933 | 78.35980348 |
| 1284 | Gontapalli | 572 | 13.53308544 | 78.35997094 |
| 1285 | Gontapalli | 573 | 13.53317746 | 78.36017342 |
| 1286 | Gontapalli | 574 | 13.53321713 | 78.36028393 |
| 1287 | Gontapalli | 575 | 13.53326032 | 78.36049226 |
| 1288 | Gontapalli | 576 | 13.53328893 | 78.36067458 |
| 1289 | Gontapalli | 577 | 13.53331565 | 78.36085715 |
| 1290 | Gontapalli | 578 | 13.5333343  | 78.36104081 |
| 1291 | Gontapalli | 579 | 13.53335295 | 78.36122448 |
| 1292 | Gontapalli | 580 | 13.5333716  | 78.36140814 |
| 1293 | Gontapalli | 581 | 13.53338913 | 78.36159191 |
| 1294 | Gontapalli | 582 | 13.53340663 | 78.36177569 |

*[Signature]*  
Executive Engineer  
KSHIP Division  
Bengaluru.

2 Lining of Chintamani to Andhra Pradesh Border Section of SH-82

|      |            |     |             |             |
|------|------------|-----|-------------|-------------|
| 1295 | Gontapalli | 583 | 13.53342414 | 78.36195947 |
| 1296 | Gontapalli | 584 | 13.53344165 | 78.36214325 |
| 1297 | Gontapalli | 585 | 13.53345879 | 78.36232707 |
| 1298 | Gontapalli | 586 | 13.53347694 | 78.36251078 |
| 1299 | Gontapalli | 587 | 13.53349541 | 78.36269446 |
| 1300 | Gontapalli | 588 | 13.5335143  | 78.36287809 |
| 1301 | Gontapalli | 589 | 13.53353471 | 78.36306156 |
| 1302 | Gontapalli | 590 | 13.53355512 | 78.36324502 |
| 1303 | Gontapalli | 591 | 13.53357588 | 78.36342845 |
| 1304 | Gontapalli | 592 | 13.53359676 | 78.36361186 |
| 1305 | Gontapalli | 593 | 13.53361747 | 78.36379529 |
| 1306 | Gontapalli | 594 | 13.53363795 | 78.36397875 |
| 1307 | Gontapalli | 595 | 13.53365482 | 78.36416255 |
| 1308 | Gontapalli | 596 | 13.53366819 | 78.3643467  |
| 1309 | Gontapalli | 597 | 13.53368155 | 78.36453084 |
| 1310 | Gontapalli | 598 | 13.53369491 | 78.36471498 |
| 1311 | Gontapalli | 599 | 13.53370827 | 78.36489913 |
| 1312 | Gontapalli | 600 | 13.53372037 | 78.36508336 |
| 1313 | Gontapalli | 601 | 13.53373247 | 78.36526759 |
| 1314 | Gontapalli | 602 | 13.53374674 | 78.36545166 |
| 1315 | Gontapalli | 603 | 13.53376133 | 78.36563571 |
| 1316 | Gontapalli | 604 | 13.53377591 | 78.36581975 |
| 1317 | Gontapalli | 605 | 13.53379336 | 78.36600353 |
| 1318 | Gontapalli | 606 | 13.53381434 | 78.36618691 |
| 1319 | Gontapalli | 607 | 13.5338308  | 78.36636985 |
| 1320 | Gontapalli | 608 | 13.53384864 | 78.36655196 |
| 1321 | Gontapalli | 609 | 13.53386989 | 78.366734   |
| 1322 | Gontapalli | 610 | 13.53389028 | 78.36691584 |
| 1323 | Gontapalli | 611 | 13.53391166 | 78.36709768 |
| 1324 | Gontapalli | 612 | 13.53393    | 78.36727953 |
| 1325 | Gontapalli | 613 | 13.53402431 | 78.36746139 |
| 1326 | Gontapalli | 614 | 13.53405562 | 78.36764324 |
| 1327 | Gontapalli | 615 | 13.53408693 | 78.3678251  |
| 1328 | Gontapalli | 616 | 13.53411823 | 78.36800695 |
| 1329 | Gontapalli | 617 | 13.53414954 | 78.36818881 |
| 1330 | Gontapalli | 618 | 13.53418085 | 78.36837067 |
| 1331 | Gontapalli | 619 | 13.53421215 | 78.36855252 |
| 1332 | Gontapalli | 620 | 13.53424346 | 78.36873438 |
| 1333 | Gontapalli | 621 | 13.53427477 | 78.36891623 |
| 1334 | Gontapalli | 622 | 13.53430607 | 78.36909809 |
| 1335 | Gontapalli | 623 | 13.53433646 | 78.36928011 |
| 1336 | Gontapalli | 624 | 13.53436606 | 78.36946225 |
| 1337 | Gontapalli | 625 | 13.53439818 | 78.36964394 |
| 1338 | Gontapalli | 626 | 13.53443133 | 78.36982545 |
| 1339 | Gontapalli | 627 | 13.53446621 | 78.3700066  |
| 1340 | Gontapalli | 628 | 13.53450705 | 78.37018647 |
| 1341 | Gontapalli | 629 | 13.53454789 | 78.37036634 |
| 1342 | Gontapalli | 630 | 13.53458872 | 78.37054621 |

|      |            |     |             |             |
|------|------------|-----|-------------|-------------|
| 1343 | Gontapalli | 631 | 13.53463379 | 78.3707447  |
| 1344 | Gontapalli | 632 | 13.53465755 | 78.37090844 |
| 1345 | Gontapalli | 633 | 13.53468405 | 78.3710911  |
| 1346 | Gontapalli | 634 | 13.53471055 | 78.37127375 |
| 1347 | Gontapalli | 635 | 13.53473705 | 78.3714564  |
| 1348 | Gontapalli | 636 | 13.53476481 | 78.37163886 |
| 1349 | Gontapalli | 637 | 13.53479308 | 78.37182123 |
| 1350 | Gontapalli | 638 | 13.53482136 | 78.37200361 |
| 1351 | Gontapalli | 639 | 13.53484794 | 78.37218625 |
| 1352 | Gontapalli | 640 | 13.53487443 | 78.3723689  |
| 1353 | Gontapalli | 641 | 13.53490092 | 78.37255156 |
| 1354 | Gontapalli | 642 | 13.5349274  | 78.37273421 |
| 1355 | Gontapalli | 643 | 13.53494129 | 78.37283128 |
| 1356 | Gontapalli | 645 | 13.53495371 | 78.37291958 |
| 1357 | Gontapalli | 646 | 13.53497942 | 78.37310236 |
| 1358 | Gontapalli | 647 | 13.53500486 | 78.37328517 |
| 1359 | Gontapalli | 648 | 13.53502953 | 78.37346809 |
| 1360 | Gontapalli | 649 | 13.5350542  | 78.37365101 |
| 1361 | Gontapalli | 650 | 13.53507833 | 78.373834   |
| 1362 | Gontapalli | 651 | 13.53510191 | 78.37401707 |
| 1363 | Gontapalli | 652 | 13.53512549 | 78.37420015 |
| 1364 | Gontapalli | 653 | 13.53514907 | 78.37438322 |
| 1365 | Gontapalli | 654 | 13.53517265 | 78.37456629 |
| 1366 | Gontapalli | 655 | 13.53519623 | 78.37474936 |
| 1367 | Gontapalli | 656 | 13.5352198  | 78.37493243 |
| 1368 | Gontapalli | 657 | 13.53524325 | 78.37511552 |
| 1369 | Gontapalli | 658 | 13.53526659 | 78.37529863 |
| 1370 | Gontapalli | 659 | 13.53528993 | 78.37548173 |
| 1371 | Gontapalli | 660 | 13.53531328 | 78.37566483 |
| 1372 | Gontapalli | 661 | 13.53533662 | 78.37584794 |
| 1373 | Gontapalli | 662 | 13.53536264 | 78.37603066 |
| 1374 | Gontapalli | 663 | 13.53538956 | 78.37621325 |
| 1375 | Gontapalli | 664 | 13.53542182 | 78.37639486 |
| 1376 | Gontapalli | 665 | 13.53545832 | 78.37657571 |
| 1377 | Gontapalli | 666 | 13.53550969 | 78.37675262 |
| 1378 | Gontapalli | 667 | 13.5355631  | 78.37692902 |
| 1379 | Gontapalli | 668 | 13.53561602 | 78.37710557 |
| 1380 | Gontapalli | 669 | 13.53566998 | 78.37728178 |
| 1381 | Gontapalli | 670 | 13.53573029 | 78.37745583 |
| 1382 | Gontapalli | 671 | 13.53579061 | 78.37762989 |
| 1383 | Gontapalli | 672 | 13.53587452 | 78.37787202 |
| 1384 | Gontapalli | 673 | 13.53590517 | 78.37798    |
| 1385 | Gontapalli | 674 | 13.53595552 | 78.37815734 |
| 1386 | Gontapalli | 675 | 13.53600624 | 78.37833456 |
| 1387 | Gontapalli | 676 | 13.53605635 | 78.37851196 |
| 1388 | Gontapalli | 677 | 13.53610263 | 78.37869045 |
| 1389 | Gontapalli | 678 | 13.53615235 | 78.37886797 |
| 1390 | Gontapalli | 679 | 13.53620229 | 78.37904543 |

Executive Engineer  
KSHIP Division  
Bengaluru.

2 Lining of Chintamani to Andhra Pradesh Border Section of SH-82

|      |            |     |             |             |
|------|------------|-----|-------------|-------------|
| 1391 | Gontapalli | 680 | 13.5362499  | 78.37922354 |
| 1392 | Gontapalli | 681 | 13.53629571 | 78.37940216 |
| 1393 | Gontapalli | 682 | 13.53634151 | 78.37958078 |
| 1394 | Gontapalli | 683 | 13.53638732 | 78.3797594  |
| 1395 | Gontapalli | 684 | 13.53643418 | 78.37993773 |
| 1396 | Gontapalli | 685 | 13.53647977 | 78.38011639 |
| 1397 | Gontapalli | 686 | 13.53652167 | 78.38029601 |
| 1398 | Gontapalli | 687 | 13.53656357 | 78.38047563 |
| 1399 | Gontapalli | 688 | 13.5366082  | 78.38065455 |
| 1400 | Gontapalli | 689 | 13.53665211 | 78.38083363 |
| 1401 | Gontapalli | 690 | 13.53667994 | 78.38101569 |
| 1402 | Gontapalli | 691 | 13.53668489 | 78.3812002  |
| 1403 | Gontapalli | 692 | 13.53667495 | 78.38138457 |
| 1404 | Gontapalli | 693 | 13.53666947 | 78.38156911 |
| 1405 | Gontapalli | 694 | 13.53666164 | 78.38175356 |
| 1406 | Gontapalli | 695 | 13.53665132 | 78.38193789 |
| 1407 | Gontapalli | 696 | 13.53664984 | 78.38212253 |
| 1408 | Gontapalli | 697 | 13.53664791 | 78.38236386 |
| 1409 | Gontapalli | 698 | 13.53667786 | 78.38259607 |
| 1410 | Gontapalli | 699 | 13.53670115 | 78.38277659 |
| 1411 | Gontapalli | 700 | 13.53673836 | 78.38290486 |
| 1412 | Gontapalli | 701 | 13.53678549 | 78.38306735 |
| 1413 | Gontapalli | 702 | 13.53685385 | 78.3831967  |
| 1414 | Gontapalli | 703 | 13.5369381  | 78.38336004 |
| 1415 | Gontapalli | 704 | 13.53702002 | 78.38352461 |
| 1416 | Gontapalli | 705 | 13.53710159 | 78.38368934 |
| 1417 | Gontapalli | 706 | 13.53717376 | 78.3838586  |
| 1418 | Gontapalli | 707 | 13.53722282 | 78.38399314 |
| 1419 | Gontapalli | 708 | 13.53730962 | 78.38420066 |
| 1420 | Gontapalli | 709 | 13.53738324 | 78.38436926 |
| 1421 | Gontapalli | 710 | 13.53745522 | 78.38453858 |
| 1422 | Gontapalli | 711 | 13.53750201 | 78.38465442 |
| 1423 | Gontapalli | 712 | 13.53760991 | 78.38487206 |
| 1424 | Gontapalli | 713 | 13.53769156 | 78.38503677 |
| 1425 | Gontapalli | 714 | 13.53777387 | 78.38520115 |
| 1426 | Gontapalli | 715 | 13.53785788 | 78.38536462 |
| 1427 | Gontapalli | 716 | 13.53796804 | 78.38557896 |
| 1428 | Gontapalli | 717 | 13.53801885 | 78.38569508 |
| 1429 | Gontapalli | 718 | 13.53809261 | 78.38586365 |
| 1430 | Gontapalli | 719 | 13.53816539 | 78.38603262 |
| 1431 | Gontapalli | 720 | 13.53822718 | 78.38620613 |
| 1432 | Gontapalli | 721 | 13.5382875  | 78.3863802  |
| 1433 | Gontapalli | 722 | 13.53834676 | 78.38655462 |
| 1434 | Gontapalli | 723 | 13.53840336 | 78.38672998 |
| 1435 | Gontapalli | 724 | 13.53846178 | 78.38690471 |
| 1436 | Gontapalli | 725 | 13.53852111 | 78.38707913 |
| 1437 | Gontapalli | 726 | 13.53858043 | 78.38725354 |
| 1438 | Gontapalli | 727 | 13.53863976 | 78.38742796 |

2 Lining of Chintamani to Andhra Pradesh Border Section of SH-82

|      |            |     |             |             |
|------|------------|-----|-------------|-------------|
| 1439 | Gontapalli | 728 | 13.53869909 | 78.38760238 |
| 1440 | Gontapalli | 729 | 13.53875841 | 78.38777679 |
| 1441 | Gontapalli | 730 | 13.53881774 | 78.38795121 |
| 1442 | Gontapalli | 731 | 13.53887593 | 78.38812601 |
| 1443 | Gontapalli | 732 | 13.53893064 | 78.388302   |
| 1444 | Gontapalli | 733 | 13.53898776 | 78.38847717 |
| 1445 | Gontapalli | 734 | 13.53904679 | 78.38865169 |
| 1446 | Gontapalli | 735 | 13.5391042  | 78.38882677 |
| 1447 | Gontapalli | 736 | 13.53916132 | 78.38900195 |
| 1448 | Gontapalli | 737 | 13.53922277 | 78.38917557 |
| 1449 | Gontapalli | 738 | 13.53928619 | 78.38934848 |
| 1450 | Gontapalli | 739 | 13.5393496  | 78.38952139 |
| 1451 | Gontapalli | 740 | 13.53941269 | 78.38969442 |
| 1452 | Gontapalli | 741 | 13.53947466 | 78.38986785 |
| 1453 | Gontapalli | 742 | 13.53952947 | 78.3900438  |
| 1454 | Gontapalli | 743 | 13.53958429 | 78.39021975 |
| 1455 | Gontapalli | 744 | 13.53963911 | 78.3903957  |
| 1456 | Gontapalli | 745 | 13.53968438 | 78.39057444 |
| 1457 | Gontapalli | 746 | 13.53972875 | 78.39075344 |
| 1458 | Gontapalli | 747 | 13.53977313 | 78.39093244 |
| 1459 | Gontapalli | 748 | 13.5398175  | 78.39111144 |
| 1460 | Gontapalli | 749 | 13.53986187 | 78.39129044 |
| 1461 | Gontapalli | 750 | 13.53990488 | 78.39146978 |
| 1462 | Gontapalli | 751 | 13.53994439 | 78.39164997 |
| 1463 | Gontapalli | 752 | 13.5399807  | 78.39183084 |
| 1464 | Gontapalli | 753 | 13.54001791 | 78.3920115  |
| 1465 | Gontapalli | 754 | 13.54006169 | 78.39219065 |
| 1466 | Gontapalli | 755 | 13.54010087 | 78.39237091 |
| 1467 | Gontapalli | 756 | 13.54013999 | 78.39255119 |
| 1468 | Gontapalli | 757 | 13.54017911 | 78.39273147 |
| 1469 | Gontapalli | 758 | 13.54021822 | 78.39291174 |
| 1470 | Gontapalli | 759 | 13.54025734 | 78.39309202 |
| 1471 | Gontapalli | 760 | 13.54029646 | 78.3932723  |
| 1472 | Gontapalli | 761 | 13.54033558 | 78.39345258 |
| 1473 | Gontapalli | 762 | 13.54037514 | 78.39363275 |
| 1474 | Gontapalli | 763 | 13.54041531 | 78.39381279 |
| 1475 | Gontapalli | 764 | 13.54045547 | 78.39399282 |
| 1476 | Gontapalli | 765 | 13.54049745 | 78.3941943  |
| 1477 | Gontapalli | 766 | 13.54055949 | 78.3941815  |
| 1478 | Gontapalli | 767 | 13.54050089 | 78.39390463 |
| 1479 | Gontapalli | 768 | 13.54046261 | 78.39372417 |
| 1480 | Gontapalli | 769 | 13.54042432 | 78.39354371 |
| 1481 | Gontapalli | 770 | 13.54038604 | 78.39336324 |
| 1482 | Gontapalli | 771 | 13.54034775 | 78.39318278 |
| 1483 | Gontapalli | 772 | 13.54030947 | 78.39300231 |
| 1484 | Gontapalli | 773 | 13.54027118 | 78.39282185 |
| 1485 | Gontapalli | 774 | 13.5402329  | 78.39264139 |
| 1486 | Gontapalli | 775 | 13.54019461 | 78.39246092 |

Executive Engineer  
KSHIP Division  
Bengaluru.

2 Lining of Chintamani to Andhra Pradesh Border Section of SH-82

|      |            |     |             |             |
|------|------------|-----|-------------|-------------|
| 1487 | Gontapalli | 776 | 13.54015633 | 78.39228046 |
| 1488 | Gontapalli | 777 | 13.54011804 | 78.3921     |
| 1489 | Gontapalli | 778 | 13.54007975 | 78.39191953 |
| 1490 | Gontapalli | 779 | 13.54004147 | 78.39173907 |
| 1491 | Gontapalli | 780 | 13.54000266 | 78.39155872 |
| 1492 | Gontapalli | 781 | 13.53996216 | 78.39137877 |
| 1493 | Gontapalli | 782 | 13.53991991 | 78.39119923 |
| 1494 | Gontapalli | 783 | 13.53987592 | 78.39102013 |
| 1495 | Gontapalli | 784 | 13.53983019 | 78.39084149 |
| 1496 | Gontapalli | 785 | 13.53978273 | 78.39066332 |
| 1497 | Gontapalli | 786 | 13.53973354 | 78.39048564 |
| 1498 | Gontapalli | 787 | 13.53968263 | 78.39030846 |
| 1499 | Gontapalli | 788 | 13.53963    | 78.39013182 |
| 1500 | Gontapalli | 789 | 13.53957566 | 78.38995571 |
| 1501 | Gontapalli | 790 | 13.53951961 | 78.38978017 |
| 1502 | Gontapalli | 791 | 13.53946186 | 78.3896052  |
| 1503 | Gontapalli | 792 | 13.53940263 | 78.38943075 |
| 1504 | Gontapalli | 793 | 13.53934926 | 78.38925456 |
| 1505 | Gontapalli | 794 | 13.53931781 | 78.38907272 |
| 1506 | Gontapalli | 795 | 13.53928411 | 78.38889146 |
| 1507 | Gontapalli | 796 | 13.53922613 | 78.38871658 |
| 1508 | Gontapalli | 797 | 13.53916668 | 78.38854221 |
| 1509 | Gontapalli | 798 | 13.53910723 | 78.38836784 |
| 1510 | Gontapalli | 799 | 13.53904778 | 78.38819346 |
| 1511 | Gontapalli | 800 | 13.53898833 | 78.38801909 |
| 1512 | Gontapalli | 801 | 13.53892888 | 78.38784472 |
| 1513 | Gontapalli | 802 | 13.5388734  | 78.3876703  |
| 1514 | Gontapalli | 803 | 13.53879067 | 78.38750388 |
| 1515 | Gontapalli | 804 | 13.53871494 | 78.38733623 |
| 1516 | Gontapalli | 805 | 13.53860864 | 78.38709691 |
| 1517 | Gontapalli | 806 | 13.53857288 | 78.3869969  |
| 1518 | Gontapalli | 807 | 13.53851343 | 78.38682253 |
| 1519 | Gontapalli | 808 | 13.53845398 | 78.38664816 |
| 1520 | Gontapalli | 809 | 13.53839434 | 78.38647386 |
| 1521 | Gontapalli | 810 | 13.53833341 | 78.38630002 |
| 1522 | Gontapalli | 811 | 13.53826986 | 78.38612717 |
| 1523 | Gontapalli | 812 | 13.53820241 | 78.38595587 |
| 1524 | Gontapalli | 813 | 13.53813036 | 78.38578654 |
| 1525 | Gontapalli | 814 | 13.53805418 | 78.38561911 |
| 1526 | Gontapalli | 815 | 13.53797513 | 78.38545307 |
| 1527 | Gontapalli | 816 | 13.53789452 | 78.38528782 |
| 1528 | Gontapalli | 817 | 13.53781353 | 78.38512276 |
| 1529 | Gontapalli | 818 | 13.53773253 | 78.3849577  |
| 1530 | Gontapalli | 819 | 13.53765154 | 78.38479264 |
| 1531 | Gontapalli | 820 | 13.53757054 | 78.38462758 |
| 1532 | Gontapalli | 821 | 13.53748955 | 78.38446252 |
| 1533 | Gontapalli | 822 | 13.53740856 | 78.38429746 |
| 1534 | Gontapalli | 823 | 13.53732767 | 78.38413235 |

2 Laning of Chintamani to Andhra Pradesh Border Section of SH-82

|      |            |     |             |             |
|------|------------|-----|-------------|-------------|
| 1535 | Gontapalli | 824 | 13.53724786 | 78.38396669 |
| 1536 | Gontapalli | 825 | 13.53717058 | 78.38379978 |
| 1537 | Gontapalli | 826 | 13.53708213 | 78.38359395 |
| 1538 | Gontapalli | 827 | 13.53709135 | 78.38344632 |
| 1539 | Gontapalli | 828 | 13.53702647 | 78.38327769 |
| 1540 | Gontapalli | 829 | 13.53696326 | 78.38310476 |
| 1541 | Gontapalli | 830 | 13.53691002 | 78.38292835 |
| 1542 | Gontapalli | 831 | 13.53686687 | 78.38274909 |
| 1543 | Gontapalli | 832 | 13.53683463 | 78.38256742 |
| 1544 | Gontapalli | 833 | 13.53681275 | 78.38238416 |
| 1545 | Gontapalli | 834 | 13.53679978 | 78.38220002 |
| 1546 | Gontapalli | 835 | 13.53678134 | 78.38201635 |
| 1547 | Gontapalli | 836 | 13.53676147 | 78.38183281 |
| 1548 | Gontapalli | 837 | 13.53674143 | 78.3816493  |
| 1549 | Gontapalli | 838 | 13.536727   | 78.38146527 |
| 1550 | Gontapalli | 839 | 13.53671391 | 78.3812811  |
| 1551 | Gontapalli | 840 | 13.53669966 | 78.38109703 |
| 1552 | Gontapalli | 841 | 13.53668208 | 78.38091326 |
| 1553 | Gontapalli | 842 | 13.53666081 | 78.3807299  |
| 1554 | Gontapalli | 843 | 13.53663426 | 78.38054726 |
| 1555 | Gontapalli | 844 | 13.53660213 | 78.38036556 |
| 1556 | Gontapalli | 845 | 13.53656523 | 78.38018481 |
| 1557 | Gontapalli | 846 | 13.53652425 | 78.380005   |
| 1558 | Gontapalli | 847 | 13.53647886 | 78.37982629 |
| 1559 | Gontapalli | 848 | 13.53642968 | 78.37964864 |
| 1560 | Gontapalli | 849 | 13.53638266 | 78.37947036 |
| 1561 | Gontapalli | 850 | 13.53633726 | 78.37929163 |
| 1562 | Gontapalli | 851 | 13.53628836 | 78.37911387 |
| 1563 | Gontapalli | 852 | 13.53624102 | 78.37893567 |
| 1564 | Gontapalli | 853 | 13.53619327 | 78.37875759 |
| 1565 | Gontapalli | 854 | 13.53614522 | 78.37857959 |
| 1566 | Gontapalli | 855 | 13.5360974  | 78.37840152 |
| 1567 | Gontapalli | 856 | 13.53604689 | 78.37822425 |
| 1568 | Gontapalli | 857 | 13.53599262 | 78.37804817 |
| 1569 | Gontapalli | 858 | 13.5359394  | 78.37787182 |
| 1570 | Gontapalli | 859 | 13.53588396 | 78.37769605 |
| 1571 | Gontapalli | 860 | 13.5358261  | 78.37752112 |
| 1572 | Gontapalli | 861 | 13.53576726 | 78.37734654 |
| 1573 | Gontapalli | 862 | 13.5357091  | 78.37717172 |
| 1574 | Gontapalli | 863 | 13.53565304 | 78.37699618 |
| 1575 | Gontapalli | 864 | 13.53560059 | 78.37681949 |
| 1576 | Gontapalli | 865 | 13.53555325 | 78.3766413  |
| 1577 | Gontapalli | 866 | 13.53551186 | 78.37646157 |
| 1578 | Gontapalli | 867 | 13.53547647 | 78.37628051 |
| 1579 | Gontapalli | 868 | 13.53544636 | 78.37609844 |
| 1580 | Gontapalli | 869 | 13.53542003 | 78.37591576 |
| 1581 | Gontapalli | 870 | 13.53539595 | 78.37573276 |
| 1582 | Gontapalli | 871 | 13.53537264 | 78.37554965 |

Executive Engineer  
KSHIP Division  
Bengaluru.

2 Laning of Chintamani to Andhra Pradesh Border Section of SH-82

|      |            |     |             |             |
|------|------------|-----|-------------|-------------|
| 1583 | Gontapalli | 872 | 13.53534935 | 78.37536654 |
| 1584 | Gontapalli | 873 | 13.53532606 | 78.37518343 |
| 1585 | Gontapalli | 874 | 13.53530278 | 78.37500032 |
| 1586 | Gontapalli | 875 | 13.53527949 | 78.37481721 |
| 1587 | Gontapalli | 876 | 13.5352562  | 78.3746341  |
| 1588 | Gontapalli | 877 | 13.53523288 | 78.37445099 |
| 1589 | Gontapalli | 878 | 13.53520931 | 78.37426792 |
| 1590 | Gontapalli | 879 | 13.53518545 | 78.37408489 |
| 1591 | Gontapalli | 880 | 13.53516128 | 78.37390189 |
| 1592 | Gontapalli | 881 | 13.53513682 | 78.37371894 |
| 1593 | Gontapalli | 882 | 13.53511206 | 78.37353604 |
| 1594 | Gontapalli | 883 | 13.53508701 | 78.37335317 |
| 1595 | Gontapalli | 884 | 13.53506165 | 78.37317035 |
| 1596 | Gontapalli | 885 | 13.535036   | 78.37298757 |
| 1597 | Gontapalli | 886 | 13.5350111  | 78.37281222 |

*[Signature]*  
Executive Engineer  
KSHIP Division,  
Tumkur.

ಕನ್ನಡ ನಮ್ಮ ರಾಜಭಾಷೆ



ಕನ್ನಡ ನಮ್ಮ ಆಡಳಿತ ಭಾಷೆ

ಕರ್ನಾಟಕ ಸರ್ಕಾರ  
ಭಾಷಾಂತರ ನಿರ್ದೇಶನಾಲಯ

ಸಂಖ್ಯೆ: ಭಾನಿ 87: ನ್ಯಾವಿಶಾ: 2022

ಇವರಿಂದ,

ಭಾಷಾಂತರ ನಿರ್ದೇಶಕರು,  
ಬೆಂಗಳೂರು.

ದೂರವಾಣಿ ಸಂಖ್ಯೆ : 22864265

ಪೋಡಿಯಂ ಬ್ಲಾಕ್,  
ವಿಶ್ವೇಶ್ವರಯ್ಯ ಗೋಪುರ, ನೆಲಮಹಡಿ  
ಡಾ|| ಬಿ.ಆರ್. ಅಂಬೇಡ್ಕರ್ ವೀಧಿ,  
ಬೆಂಗಳೂರು-1, ದಿನಾಂಕ: 04.08.2022.

ಇವರಿಗೆ,

ಕಾರ್ಯಪಾಲಕ ಅಭಿಯಂತರರು,  
ಕಾರ್ಯಪಾಲಕ ಇಂಜಿನಿಯರ್ ಕಚೇರಿ,  
ಕೆಶಿಪ್ ವಿಭಾಗ ನಂ: ಎಫ್-೧೪೯,  
1ನೇ ಮಹಡಿ, ಭಾರತ್ ನಗರ, ಹಂತ-1,  
ಈಸ್ಟರ್ನ್ ಕಾಲೇಜು ರಸ್ತೆ, ಬಿ.ಇ.ಎಲ್. ಬಡಾವಣೆ,  
ಮಾಗಡಿ ರಸ್ತೆ, ಬೆಂಗಳೂರು-560091.

ಮಾನ್ಯರೇ,

ವಿಷಯ: ಕೆಶಿಪ್ -3 ಪ್ಯಾಕೇಜ್-1ಬಿ (ಚಿಂತಾಮಣಿ - ಆಂಧ್ರಗಡಿ) ರಸ್ತೆಗೆ ಸಂಬಂಧಿಸಿದ ಪತ್ರವನ್ನು ಆಂಗ್ಲ  
ಭಾಷೆಗೆ ಭಾಷಾಂತರಿಸಿ ಕೊಡುವ ಬಗ್ಗೆ.


ಉಲ್ಲೇಖ: ತಮ್ಮ ಪತ್ರ ಸಂ. ಕಾಇಂ/ಕೆಶಿಪ್/ಬೆಂಗಳೂರು/ಕೆಶಿಪ್-೩/ಪ್ಯಾಕೇಜ್-೧ಬಿ/ಅರಣ್ಯ/2022-  
23/96, ದಿನಾಂಕ: 27.07.2022.

\*\*\*\*\*

ಮೇಲ್ಕಂಡ ಕೆಶಿಪ್ -3 ಪ್ಯಾಕೇಜ್-1ಬಿ (ಚಿಂತಾಮಣಿ - ಆಂಧ್ರಗಡಿ) ರಸ್ತೆಗೆ ಸಂಬಂಧಿಸಿದ ಪತ್ರವನ್ನು ಆಂಗ್ಲ ಭಾಷೆಗೆ ಭಾಷಾಂತರಿಸಿ ಅದರ  
ಒಂದು ಪ್ರತಿಯನ್ನು ಈ ಮೂಲಕ ತಮಗೆ ಕಳುಹಿಸಿಕೊಡಲು ನಿರ್ದೇಶಿತನಾಗಿದ್ದೇನೆ.

ಭಾಷಾಂತರ ತಲುಪಿದ್ದಕ್ಕೆ ದಯವಿಟ್ಟು ತಿಳಿಸಿ.

ತಮ್ಮ ವಿಶ್ವಾಸಿ,

  
(ಎಂ.ಆರ್. ವೆಂಕಟರಮಣ)  
ಸಹಾಯಕ ನಿರ್ದೇಶಕರು.

**Office of the Deputy Commissioner, Kolar District, Kolar**

Telephone No.08152-243666

Fax:08152-243504

Email: [dcoffice.klr@gmail.com](mailto:dcoffice.klr@gmail.com)

No.LAQ/CR/10/2016-17

Date: 08.03.2022

**TO WHOM SO EVER IT MAY CONCERN**

In the letter No. 11-9/98 FC (pt) dated 3<sup>rd</sup> August 2009 of the Ministry of Environment and Forest, Government of India, the Ministry of Environment and Forest has issued guidelines for submitting proofs on the initiation and completion of the process and it has been proposed to convert forest land for non-forest purposes in order to dispose the forest rights cases under the Scheduled Tribes and other traditional Forest Dwellers (Recognition of Forest Rights) Act. With regard to the road widening project of State High Way No: 82 from Chintamani taluk border to Andhra Pradesh State border under KSHIP-03 project, Forest Rights certificates of total reserve forest land with an extent of 16.8013 hectare (41-32.04 acres/guntas) covered in (1) Sy.No.15, 16 of Nachagadda Village and in Sy. No. 348,349 of Tadigol village coming in the limits of Tadigol Panchayat (2) Sy.No.98 of Toopalli village coming in the Lakshmipura Panchayat limits, (3) Sy.No. 68 of Sunakallu village, Sy.No.24, 145, 157 of Mandyala village, Sy.No.47 of Madarankapalli, Sy.No.15,54 of Yandagutta village, Sy.No.268, 269 of Rayalpadu village coming in the limits of Rayalpadu Panchayat limits (4) Sy.No.16, 17, 18 and 112 of Guntapalli village coming in the limits of Mudimaduga Panchayat limits of Shrinivasapura taluk have been transferred in favour of the Project Director, Project Implementation Cell, Karnataka State Highway Improvement Project, Bengaluru as no forest dwellers in the said areas have made claims in respect of forest land as per the Scheduled Tribes and other Traditional Forest Dwellers (Recognition of Forest Rights) Act 2006 (2 of 2007) and Rules, 2008 made thereunder (Amendment Rules 2012).

**It is further certified that:**

1. The complete process of transferring the proposed forest land with an extent of 16.8013 hectare (41-32.04 acres/guntas) for the recognition and settlement of rights under FRA has been carried out. In the meeting of District level Forest Rights Committee, it has been discussed about all consultations of Forest Rights Committee and decided accordingly. (The proceedings copy has been enclosed).
2. The Gram Sabhas have given their consent regarding transfer of forest land for providing facilities maintained by the Government under section 3(2) of the Forest Rights Act.
3. This proposal does not contain the rights recognized for the early tribal groups and the pre-agriculture communities.

Sd/-

Venkat Raja, IAS  
Deputy Commissioner,  
Kolar District, Kolar.

**Copy to:**

- 1) The Project Director, Project Implementation Cell, Karnataka State Highway Improvement Project, (Public Works Department), K.R. Circle, Bengaluru – for suitable action.

**Office of the Deputy Commissioner, Kolar District, Kolar**

Telephone No.08152-243666

Fax:08152-243504

Email: [dcoffice.klr@gmail.com](mailto:dcoffice.klr@gmail.com)

---

No.LAQ/CR/10/2016-17

Date: 08.03.2022

**TO WHOM SO EVER IT MAY CONCERN**

In the letter No. 11-9/98 FC (pt) dated 3<sup>rd</sup> August 2009 of the Ministry of Environment and Forest, Government of India, the Ministry of Environment and Forest has issued guidelines for submitting proofs on the initiation and completion of the process and it has been proposed to convert forest land for non-forest purposes in order to dispose the forest rights cases under the Scheduled Tribes and other traditional Forest Dwellers (Recognition of Forest Rights) Act. With regard to the road widening project of State Highway No: 82 from Chintamani taluk border to Andhra Pradesh State border under KSHIP-03 project, Forest Rights certificates of total reserve forest land with an extent of 16.8013 hectare (41-32.04 acres/guntas) covered in (1) Sy.No.15, 16 of Nachagadda Village and in Sy. No. 348,349 of Tadigol village coming in the limits of Tadigol Panchayat (2) Sy.No.98 of Toopalli village coming in the Lakshmipura Panchayat limits, (3) Sy.No. 68 of Sunakallu village, Sy.No.24, 145, 157 of Mandyala village, Sy.No.47 of Madarankapalli, Sy.No.15,54 of Yandagutta village, Sy.No.268, 269 of Rayalpadu village coming in the limits of Rayalpadu Panchayat limits (4) Sy.No.16, 17, 18 and 112 of Guntapalli village coming in the limits of Mudimaduga Panchayat limits of Shrinivasapura taluk have been transferred in favour of the Project Director, Project Implementation Cell, Karnataka State Highway Improvement Project, Bengaluru as no forest dwellers in the said areas have made claims in respect of forest land as per the Scheduled Tribes and other Traditional Forest Dwellers (Recognition of Forest Rights) Act 2006 (2 of 2007) and Rules, 2008 made thereunder (Amendment Rules 2012).

**It is further certified that:**

1. The complete process of transferring the proposed forest land with an extent of 16.8013 hectare (41-32.04 acres/guntas) for the recognition and settlement of rights under FRA has been carried out. In the meeting of District level Forest Rights Committee, it has been discussed about all consultations of Forest Rights Committee and decided accordingly. (The proceedings copy has been enclosed).
2. The Gram Sabhas have given their consent regarding transfer of forest land for providing facilities maintained by the Government under section 3(2) of the Forest Rights Act.
3. This proposal does not contain the rights recognized for the early tribal groups and the pre-agriculture communities.

Sd/-

Venkat Raja, IAS  
Deputy Commissioner,  
Kolar District, Kolar.

**Copy to:**

- 1) The Project Director, Project Implementation Cell, Karnataka State Highway Improvement Project, (Public Works Department), K.R. Circle, Bengaluru – for suitable action.

# ಜಿಲ್ಲಾಧಿಕಾರಿಯವರ ಕಾರ್ಯಾಲಯ, ಕೋಲಾರ ಜಿಲ್ಲೆ, ಕೋಲಾರ.

OFFICE OF THE DEPUTY COMMISSIONER, KOLAR DISTRICT, KOLAR.

ದೂರವಾಣಿ: 08152-243666

ಫ್ಯಾಕ್ಸ್: 08152-243504

Email: [dcoffice.klr@gmail.com](mailto:dcoffice.klr@gmail.com)

ಸಂ:ಎಲ್‌ಎಕ್ಯೂ/ಸಿಆರ್/10/2016-17

ದಿನಾಂಕ:08/03/2022

## TO WHOM SO EVER IT MAY CONCERN

ಪರಿಸರ ಅರಣ್ಯ ಸಚಿವಾಲಯ (MEFO) ಅನುಸಾರವಾಗಿ ಆಗಸ್ಟ್-03-2009 ರ ಭಾರತ ಸರ್ಕಾರದ ಪತ್ರ ಸಂಖ್ಯೆ:11-9/98 FC(pt) Dated 3<sup>rd</sup> August 2009 ಇದರಲ್ಲಿ MOEF ಪ್ರಕ್ರಿಯೆಯನ್ನು ಪ್ರಾರಂಭಿಸಿ ಪೂರ್ಣಗೊಳಿಸದಿದ್ದಕ್ಕಾಗಿ ಸಾಕ್ಷಿಗಳನ್ನು ಸಲ್ಲಿಸುವ ಕುರಿತು ಮಾರ್ಗ ಸೂಚಿಗಳನ್ನು ನೀಡಿದ್ದು, ಅರಣ್ಯ ಭೂಮಿಯಲ್ಲಿ ಪರಿಶಿಷ್ಟ ಪಂಗಡ ಮತ್ತು ಇತರೆ ಅರಣ್ಯ ವಾಸಿಗಳ (ಅರಣ್ಯ ಹಕ್ಕು ಗುರುತಿಸುವಿಕೆ) ಕಾಯ್ದೆ ಅಡಿಯಲ್ಲಿ ಹಕ್ಕುಗಳ ಇತ್ಯರ್ಥವನ್ನು ಅರಣ್ಯೇತರ ಉದ್ದೇಶಗಳಿಗಾಗಿ ಪರಿವರ್ತಿಸಲು ಪ್ರಸ್ತಾಪಿಸಲಾಗಿದೆ. ಕೆಶಿಪ್-03 ಯೋಜನೆಯಡಿ ಚಿಂತಾಮಣಿ ತಾ. ಗಡಿಯಿಂದ ಆಂದ್ರಪ್ರದೇಶ ರಾಜ್ಯದ ಗಡಿಯವರೆಗೆ ರಾಜ್ಯ ಹೆದ್ದಾರಿ ಸಂಖ್ಯೆ:82 ರ ಅಗಲೀಕರಣ ಹೆದ್ದಾರಿ ಯೋಜನೆಯಲ್ಲಿ ಯೋಜನಾ ನಿರ್ದೇಶಕರು, ಯೋಜನಾ ಅನುಷ್ಠಾನ ಘಟಕ, ಕರ್ನಾಟಕ ರಾಜ್ಯ ಹೆದ್ದಾರಿ ಅಭಿವೃದ್ಧಿ ಯೋಜನೆ, ಬೆಂಗಳೂರು ರವರು ಪರವಾಗಿ ಶ್ರೀನಿವಾಸಪುರ ತಾಲ್ಲೂಕು (1) ತಾಡಿಗೋಲ್ ಪಂಚಾಯತಿ ವ್ಯಾಪ್ತಿಯಲ್ಲಿ ಬರುವ ನಾಚಗಡ್ಡ ಗ್ರಾಮದ ಸ.ನಂ.15, 16 ಮತ್ತು ತಾಡಿಗೋಲ್ ಗ್ರಾಮದ ಸ.ನಂ.348, 349 (2) ಲಕ್ಷ್ಮೀಪುರ ಪಂಚಾಯತಿ ವ್ಯಾಪ್ತಿಯಲ್ಲಿ ಬರುವ ತೂಪಲ್ಲಿ ಗ್ರಾಮದ ಸ.ನಂ.98, (3) ರಾಯಲ್ವಾಡು ಪಂಚಾಯತಿ ವ್ಯಾಪ್ತಿಯಲ್ಲಿ ಬರುವ ಸುಣ್ಣಕಲ್ಲು ಗ್ರಾಮದಲ್ಲಿ ಸ.ನಂ.68, ಮಂಡ್ಯಾಲ ಗ್ರಾಮದ ಸ.ನಂ.24, 145, 157, ಮದರಂಕಪಲ್ಲಿ ಗ್ರಾಮದ ಸ.ನಂ.47, ಯಂಡಗುಟ್ಟಪಲ್ಲಿ ಗ್ರಾಮದ ಸ.ನಂ.15, 54, ರಾಯಲ್ವಾಡು ಗ್ರಾಮದ ಸ.ನಂ.268, 269, ಮತ್ತು (4) ಮುದಿಮಡುಗು ಪಂಚಾಯತಿ ವ್ಯಾಪ್ತಿಯಲ್ಲಿ ಬರುವ ಗುಂಟಪಲ್ಲಿ ಗ್ರಾಮದ ಸ.ನಂ.16, 17, 18 ಮತ್ತು 112 ರಲ್ಲಿ ಅರಣ್ಯ ಮೀಸಲು ಪ್ರದೇಶದ ಭೂಮಿ ಒಟ್ಟಾರೆ 16.8013 ಹೆಕ್ಟೇರ್ (41-32.04 ಎ/ಗು) ಅರಣ್ಯ ಭೂಮಿಯನ್ನು ಅನುಸೂಚಿತ ಬುಡಕಟ್ಟುಗಳ ಮತ್ತು ಇತರೆ ಪಾರಂಪರಿಕ ಅರಣ್ಯ ವಾಸಿಗಳ ಅರಣ್ಯ ಹಕ್ಕು ಮಾನ್ಯ ಮಾಡುವ ಅಧಿನಿಯಮ 2006 (2007ರ 2) ಮತ್ತು ನಿಯಮಗಳು 2008 (ನಿಯಮಗಳ ತಿದ್ದುಪಡಿ 2012) ಪ್ರಕಾರ ಸದರಿ ಪ್ರದೇಶದಲ್ಲಿ ಯಾವುದೇ ಅರಣ್ಯವಾಸಿಗಳು ಅರಣ್ಯ ಭೂಮಿಗೆ ಕ್ಲೇಮುಗಳನ್ನು ಸಲ್ಲಿಸದೇ ಇರುವುದರಿಂದ ಅರಣ್ಯ ಹಕ್ಕು ಧೃಡೀಕರಣ ಪ್ರಮಾರ ಪತ್ರವನ್ನು ನೀಡಲಾಗಿದೆ.

## It Is Further Certified That:

1. ಎಫ್.ಆರ್.ಎ. ಅಡಿಯಲ್ಲಿ ಹಕ್ಕುಗಳ ಗುರುತಿಸುವಿಕೆ ಮತ್ತು ಇತ್ಯರ್ಥಕ್ಕೆ ಸಂಪೂರ್ಣ ಪ್ರಕ್ರಿಯೆಯನ್ನು ಪ್ರಸ್ತಾಪಿಸಲಾದ 16.8013 ಹೆಕ್ಟೇರ್ (41-32.04 ಎ/ಗು) ಅರಣ್ಯ ಭೂಮಿಯನ್ನು ಬಿಟ್ಟುಕೊಡುವ ಪ್ರಕ್ರಿಯೆಯನ್ನು ನಡೆಸಲಾಗಿದೆ. ಅರಣ್ಯ ಹಕ್ಕುಗಳ ಸಮಿತಿಯ ಎಲ್ಲಾ ಸಮಾಲೋಚನೆಗಳು ಜಿಲ್ಲಾ ಮಟ್ಟದ ಅರಣ್ಯ ಹಕ್ಕು ಸಮಿತಿಯ ಸಭೆಯಲ್ಲಿ ತಿರ್ಮಾನಿಲಾಗಿದೆ. (ನಡಾವಳಿ ಪ್ರತಿ ಲಗತ್ತಿಸಿದೆ).
2. ಅರಣ್ಯ ಹಕ್ಕು ಕಾಯ್ದೆಯಡಿ ನಿಯಮ 3(2) ರ ಪ್ರಕಾರ ಸರ್ಕಾರದಿಂದ ನಿರ್ವಹಿಸಲ್ಪಡುವ ಸೌಲ್ಕಭ್ಯಗಳಿಗಾಗಿ ಅರಣ್ಯ ಜಮೀನನ್ನು ಬಿಟ್ಟುಕೊಡಲು ಗ್ರಾಮ ಸಭೆಗಳು ಇದಕ್ಕೆ ಒಪ್ಪಿಗೆ ನೀಡಿದೆ.
3. ಪ್ರಾಚೀನ ಬುಡಕಟ್ಟು ಗುಂಪುಗಳು ಮತ್ತು ಕೃಷಿಗೆ ಮುಂಚಿನ ಸಮುದಾಯಗಳ ಮಾನ್ಯತೆ ಪಡೆದ ಹಕ್ಕನ್ನು ಈ ಪ್ರಸ್ತಾಪವು ಒಳಗೊಂಡಿಲ್ಲ.

(ವೆಂಕಟ್ ರಾಜು, ಭಾ.ಆ.ಸಂ.,)

ಜಿಲ್ಲಾಧಿಕಾರಿಗಳು,

ಕೋಲಾರ ಜಿಲ್ಲೆ, ಕೋಲಾರ.

ಪ್ರತಿಯನ್ನು:

- 1) ಯೋಜನಾ ನಿರ್ದೇಶಕರು, ಯೋಜನಾ ಅನುಷ್ಠಾನ ಘಟಕ, ಕರ್ನಾಟಕ ರಾಜ್ಯ ಹೆದ್ದಾರಿ ಅಭಿವೃದ್ಧಿ ಯೋಜನೆ (ಲೋಕೋಪಯೋಗಿ ಇಲಾಖೆ). ಕೆ.ಆರ್.ವ.ತ. ಬೆಂಗಳೂರು ಗವಣಿಗೆ ಮುಂದಿನ ಸೂಕ್ತ ಕನುಕಾಣಿ



ಕರ್ನಾಟಕ

ಸರ್ಕಾರ

ಸಹಾಯಕ ಕಮೀಷನರ್ ರವರ ಕಾರ್ಯಾಲಯ, ಕೋಲಾರ ಉಪ ವಿಭಾಗ, ಕೋಲಾರ

ಕೋರ್ಟ್ ಸರ್ಕಲ್ ಹತ್ತಿರ, ಕೋಲಾರ 563101.

ದೂರವಾಣಿ/ಫ್ಯಾಕ್ಸ್ ಸಂಖ್ಯೆ. 08152-222057

Email : www.ackolar07@gmail.com

ಸಂಖ್ಯೆ/ಎಲ್.ಎ.ಕ್ಯೂ.ಸಿಆರ್/38/2016-17

ದಿನಾಂಕ:07/12/2017

ಸಭೆಯ ವಿಷಯಗಳು

ವಿಷಯ: ಕೆಶಿಪ್-3 ಚಿಂತಾಮಣಿ ತಾಲ್ಲೂಕು ಗಡಿಯಿಂದ ರಾಜ್ಯ ಗಡಿ ಮದನಪಲ್ಲಿ ಎಸ್.ಹೆಚ್.82 ರಸ್ತೆ ಅಗಲೀಕರಣ ಸಂಬಂಧ ಭೂ ಸ್ವಾಧೀನ ಪ್ರಕರಣದಲ್ಲಿ ಕಂಡುಬಂದ ಅರಣ್ಯ ಇಲಾಖೆಗೆ ಸೇರಿರುವ ಸರ್ವೆ ನಂ ಮತ್ತು ವಿಸ್ತೀರ್ಣದ ಮಾಹಿತಿ.

ಉಲ್ಲೇಖ: 1) ಜಿಲ್ಲಾಧಿಕಾರಿಗಳ ಕಛೇರಿ, ಕೋಲಾರ ಜಿಲ್ಲೆ, ಕೋಲಾರ ರವರ ಕಛೇರಿಯಲ್ಲಿ ದಿನಾಂಕ:01.12.2017 ರಂದು ನಡೆದ ನೀಡಿರುವ ಸೂಚನೆಗಳು.

2) ಶ್ರೀ. ಮಣಿವಣ್ಣನ್ I.A.S., ಮುಖ್ಯ ಯೋಜನಾಧಿಕಾರಿಗಳು ಕ ರಾಜ್ಯ ಹೆ ಅ ಯೋ. ಬೆಂಗಳೂರು ಪತ್ರ ಸಂಖ್ಯೆ: ಅರೆ.ಸ.PIU.KSHIP-3, Forest.ADB.CR-6/15-2016, dt. 09-03-2017.

\*\*\*\*\*

ಮೇಲ್ಕಂಡ ವಿಷಯದಲ್ಲಿ ಎಸ್.ಹೆಚ್.82 ರಾಜ್ಯ ಹೆದ್ದಾರಿಯ ಕೆಶಿಪ್-3 ಯೋಜನೆ ಅನ್ವಯ ರಸ್ತೆ ಅಗಲೀಕರಣ ಸಂಬಂಧ ಭೂ ಸ್ವಾಧೀನ ಒಳಪಡುವ ಎಲ್ಲಾ ಕೆಳಕಂಡ ಸರ್ವೆ ನಂಬರ್‌ಗಳನ್ನು ಜಂಟಿ ಅಳತೆ ಮಾಡಲಾಗಿದೆ. ಜಂಟಿ ಅಳತೆಯಲ್ಲಿ ಶ್ರೀನಿವಾಸಪುರ ತಾಲ್ಲೂಕಿನ ಕೆಳಕಂಡ 6 ಗ್ರಾಮಗಳಲ್ಲಿ ಅರಣ್ಯ ಇಲಾಖೆಗೆ ಸೇರಿರುವ ಗ್ರಾಮಗಳು ಈ ಯೋಜನೆ ಅನ್ವಯ ಸೇರ್ಪಡೆಯಾಗುತ್ತವೆ.

|                        |     |                  |
|------------------------|-----|------------------|
| 1) ರಾಯಲ್ಪಾಡು ಸರ್ವೆ ನಂ  | 268 | 0.5940 ಹೆಕ್ಟೇರ್  |
| eROW                   |     | 1.9284 ಹೆಕ್ಟೇರ್  |
| 2) ಗುಂಟಪಲ್ಲಿ ಸರ್ವೆ ನಂ  | 16  | 0.3525 ಹೆಕ್ಟೇರ್  |
|                        | 17  | 0.6454 ಹೆಕ್ಟೇರ್  |
|                        | 18  | 1.3465 ಹೆಕ್ಟೇರ್  |
| eROW                   |     | 7.7328 ಹೆಕ್ಟೇರ್  |
| 3) ಮಂಡ್ಯಾಲ ಸರ್ವೆ ನಂ    | 145 | 0.2148 ಹೆಕ್ಟೇರ್  |
| eROW                   |     | 1.3047 ಹೆಕ್ಟೇರ್  |
| 4) ತೂಪಲ್ಲಿ ಸರ್ವೆ ನಂ    | 98  | 0.1178 ಹೆಕ್ಟೇರ್  |
| eROW                   |     | 1.021 ಹೆಕ್ಟೇರ್   |
| 5) ಸುಣ್ಣಕಲ್ಲು ಸರ್ವೆ ನಂ | 68  | 0.1699 ಹೆಕ್ಟೇರ್  |
| eROW                   |     | 1.2829 ಹೆಕ್ಟೇರ್  |
| 6) ಯಂಡಗುಟ್ಟಪಲ್ಲಿ ಸ.ನಂ. | 5   | 0.7540 ಹೆಕ್ಟೇರ್  |
| eROW                   |     |                  |
| ಒಟ್ಟು :                |     | 16.5458 ಹೆಕ್ಟೇರ್ |

ಮೇಲ್ಕಂಡಂತೆ ಅರಣ್ಯ ಇಲಾಖೆ ವ್ಯಾಪ್ತಿಯ 16.5458 ಹೆಕ್ಟೇರ್ (42 ಎಕರೆ) ಜಮೀನು ಭೂಸ್ವಾಧೀನಕ್ಕೆ ಒಳಪಡುವುದರಿಂದ ಇದಕ್ಕೆ ಪರ್ಯಾಯವಾಗಿ 42 ಎಕರೆಯನ್ನು ಕೋಲಾರ ತಾಲ್ಲೂಕಿನಲ್ಲಿ ಅಂತರಗಂಗೆ ಬಳಿ ವರ್ಗಾವಣೆ ಮಾಡಲು ಮಾನ್ಯ ಜಿಲ್ಲಾಧಿಕಾರಿಗಳು, ಕೋಲಾರ ಜಿಲ್ಲೆ, ಕೋಲಾರ ರವರು ಸೂಚನೆ ನೀಡಿರುತ್ತಾರೆ. ಈ ಮಾಹಿತಿ ತಮಗೆ ಈ ದಿನ ಚರ್ಚೆಗಾಗಿ ನಿಗದಿಪಡಿಸಲಾಗಿದೆ.

D.O. Letter No. PIU/KSHIP-3/Forest/ADB/CR-6/15-16

Sri, Thiridek Chandra

9 MAR 2017

**Sub:** Preparation of Detailed Project Report cum transaction advisory Service for Karnataka State Highway Improvement Project-III (KSHIP-III) - Chintamani to Andhra Pradesh Border Road

- Reg. 1)** Issue of Certificate under Scheduled Tribe & other Traditional Forest Dwellers (Recognition of Forest Right) Act, 2006 (FRA for Short) for Kolar district, Karnataka  
**2)** Consent on availability of non-forest or revenue land for Compensatory Afforestation in Kolar district

- Ref:** 1) This office letter No. PIU/KSHIP-3/Forest/ADB/CAPBR/CR-16/15-16/8223 dated 8<sup>th</sup> March 2016  
2) This office letter No. PIU/KSHIP-3/Forest/ADB/CAPBR/CR-16/15-16/3513/ dated 14<sup>th</sup> October 2016  
3) Letter No 11-9/98-FC(PT) dated 05-02-2013 of MoEF New Delhi.  
4) This office letter of even No. dated 05-12-2016

With reference to the above cited subject your attention is drawn towards letters under reference. I would like to inform you that the forest land proposed to be diverted for the captioned project have been revised following the joint site visit & measurement carried out at site with Kolar Forest Division. The block / survey number of the plots along with the revised area is reproduced as under:

| S.N.   | District | Taluk        | Hobli     | Village         | Survey Number | Area to be acquired (Ha.) |
|--|----------|--------------|-----------|-----------------|---------------|---------------------------|
| 1  | Kolar    | Srinivasapur | Nelavanki | Thopalli        | 98            | 0.1178                    |
| 2  |          |              |           |                 | eROW          | 0.1071                    |
| 3  |          |              | Royalpad  | Sunnakal        | 68            | 1.1559                    |
| 4  |          |              |           |                 |               | eROW                      |
| 5  |          |              |           | Mandyala        | 145           | 1.2829                    |
| 6  |          |              |           |                 |               | eROW                      |
| 7  |          |              |           | Yendaguttapalli | eROW          | 1.3507                    |
| 8  |          |              |           |                 | Royalpadu     | 268                       |
| 9  |          |              |           |                 | eROW          | 0.5940                    |
| 10   |          |              |           | Gontapalli      | 16            | 1.9284                    |
| 11   |          |              |           |                 | 17            | 0.3525                    |
| 12   |          |              |           |                 | 18            | 0.6454                    |
| 13   |          |              |           |                 | eROW          | 1.3465                    |
| # eROW refers to the forest land up to COI line within existing right of way |          |              |           |                 | Total         | 7.7328                    |
|  |          |              |           |                 |               | 16.5458                   |

In the above letters under reference you were requested to kindly update the change in the forest land to be diverted and suitably identify non-forest revenue land for compensatory afforestation for an area equal to 16.5458 ha as well as issue certificate under The Scheduled Tribes and other Traditional Forest Dwellers Act (FRA Act) for this revised area

Despatched on

9 MAR 2017

Karnataka State Highways improvement  
100096 | 081 2223 0510 | man1922.ias@gmail.com | www.kship.in | 1st Floor, IWD Annex Building, K.R. Circle, B

Further it was brought to your notice that as per letter under reference (3) there Grama Sabha meeting to issue certificate under The Scheduled Tribes and other Forest Dwellers Act (F R A Act) The same is enclosed with letter under reference (4) ready reference.

Keeping in view the urgency of the project, it is requested to expedite the matter at the earliest.

Early action in the matter is highly appreciated

Thanking You,

Your's

To,  
Dr. K.V. Thrilok Chandra I.A.S.  
Deputy Commissioner  
Kolar District, Kolar.  
Karnataka

Copy to: 1) Deputy Conservator of Forests, Kolar  
2) Executive Engineer, KSHIP Division, Tumkur,  
3) Team Leader, M/s ICT Pvt Ltd., New Delhi

O/C



ಕರ್ನಾಟಕ

ಕರ್ನಾಟಕ

ಸಹಾಯಕ ಕಮೀಷನರ್ ರವರ ಕಾರ್ಯಾಲಯ, ಕೋಲಾರ ಉಪ ವಿಭಾಗ, ಕೋಲಾರ

ಕೋರ್ಟ್ ಸರ್ಕಲ್ ಹತ್ತಿರ, ಕೋಲಾರ 563101.

ದೂರವಾಣಿ/ಫ್ಯಾಕ್ಸ್ ಸಂಖ್ಯೆ: 08152-222057

Email : www.ackolar07@gmail.com

ಸಂಖ್ಯೆ:ಎಲ್.ಎ.ಕ್ಯೂ.ಸಿಆರ್:38/2016-17

ದಿನಾಂಕ:08/12/2017

ರವರಿಗೆ,

ಜಿಲ್ಲಾಧಿಕಾರಿಗಳು,

ಕೋಲಾರ ಜಿಲ್ಲೆ,

ಕೋಲಾರ



ವಿಷಯ: ಕೆರಿಪ್-3 ಯೋಜನೆಯಲ್ಲಿ ಚಿಂಕಾಮಣಿ ತಾಲ್ಲೂಕು ಗಡಿಯಿಂದ ರಾಜ್ಯ ಗಡಿ ಮದನಪಲ್ಲಿ ರಸ್ತೆ ಎಸ್.ಹೆಚ್-82 ಈ ಸಂಬಂಧ ಭೂ ಸ್ವಾಧೀನ ಪ್ರಕ್ರಿಯೆಯಲ್ಲಿ ಜಿ.ಎಂ.ಸಿ ತನಿಕೆಯಲ್ಲಿ ಗುರ್ತಿಸಲಾದ ಅರಣ್ಯ ಭೂಮಿಯನ್ನು ಪರ್ಯಾಯವಾಗಿ ಇತರೆ ಸರ್ಕಾರಿ ಜಮೀನನ್ನು ವರ್ಗಾವಣೆ ಸಂಬಂಧ ಸಭೆ ನಡೆಸಿರುವ ವಿಚಾರ.

\*\*\*\*\*

ಮೇಲ್ಕಂಡ ವಿಷಯದಲ್ಲಿ ದಿನಾಂಕ:08.12.2017 ರಿಂದ ಈ ಕಛೇರಿಯಲ್ಲಿ ಬೆಳಿಗ್ಗೆ 11.00 ಗಂಟೆಗೆ ಕೋಲಾರ ಜಿಲ್ಲೆಯ ಅರಣ್ಯ ಇಲಾಖೆಯ ಅಧಿಕಾರಿಗಳ ಸಭೆಯನ್ನು ನಡೆಸಲಾಯಿತು. ಕೋಲಾರ ಜಿಲ್ಲೆಯ ಉಪ ಅರಣ್ಯ ಸಂರಕ್ಷಣಾಧಿಕಾರಿಗಳು ಮತ್ತು ಇತರೆ ಅರಣ್ಯ ಅಧಿಕಾರಿಗಳು ಹಾಗೂ ತಾಲ್ಲೂಕು ಕಛೇರಿ, ಕೋಲಾರ ತಾಲ್ಲೂಕು ಕಛೇರಿ ಸಿಬ್ಬಂದಿ, ಹಾಜರಾಗಿ ಅರಣ್ಯ ಇಲಾಖೆಗೆ ವರ್ಗಾಯಿಸಬೇಕಾಗಿರುವ 16.54 ಹೆಕ್ಟೇರ್ ಅರಣ್ಯ ಭೂಮಿ ಭೂ ಸ್ವಾಧೀನವಾಗುತ್ತಿದೆ ಎಂದು ಈ ಜಮೀನಿಗೆ ಪರ್ಯಾಯವಾಗಿ 17 ಹೆಕ್ಟೇರ್ ಜಮೀನನ್ನು (Non Forest Land) ಕಸಬಾ ಹೋಬಳಿ ಅಂತರಗಂಗೆ ಬೆಟ್ಟಹೊಸಹಳ್ಳಿ ಗ್ರಾಮದಲ್ಲಿ ಸರ್ವೆ ನಂ 9 ರಲ್ಲಿ ಲಭ್ಯವಿರುವುದಾಗಿ ಗುರುತಿಸಲು ನಿರ್ಣಯಿಸಲಾಗಿದೆ. ಮತ್ತು ಬೆಟ್ಟಹೊಸಹಳ್ಳಿ ಗ್ರಾಮದ ಸರ್ವೆ ನಂ 9 ರ ಜಮೀನ್ನು ಈ ದಿನ ಅರಣ್ಯ ಇಲಾಖೆಯ ಅಧಿಕಾರಿಗಳು ಕಂದಾಯ ಇಲಾಖೆ ಮತ್ತು ಮೋಜನಿ ಇಲಾಖೆ ಸಿಬ್ಬಂದಿ ಜೊತೆ ಸ್ಥಳ ತನಿಕೆ ಮಾಡಿ ಸ್ಥಳವನ್ನು ಗುರ್ತಿಸಲಾಗಿದೆ. ಅರಣ್ಯ ಜಮೀನಿಗೆ ಹೊಂದಿಸುವಂತೆ ಬೆಟ್ಟಹೊಸಹಳ್ಳಿ ಸರ್ವೆ ನಂ 9 ರಲ್ಲಿ ಸುಮಾರು 17 ಹೆಕ್ಟೇರ್ ಅಳತೆ ಮಾಡಲು ಮತ್ತು 3 ದಿನಗಳ ಒಳಗಾಗಿ ಜಿ.ಪಿ.ಎಸ್ ತಂತ್ರಾಂಶದಲ್ಲಿ ನಕ್ಷೆ ಸಹಿತಿ ಮಾಹಿತಿ ಒದಗಿಸಲು ಸೂಚನೆ ನೀಡಲಾಗಿದೆ. ಮತ್ತು ಈ ಮಾಹಿತಿ ತಮ್ಮಲ್ಲಿ ನಿವೇದಿಸಿಕೊಂಡಿದೆ.



ಪ್ರತಿಯನ್ನು:

ತಮ್ಮ ನಂಬುಗೆಯು  
11/12/17  
ಸಹಾಯಕ ಕಮೀಷನರ್  
ಕೋಲಾರ ಉಪ ವಿಭಾಗ

- 1) ತಹಶೀಲ್ದಾರ್ ಕೋಲಾರ ತಾಲ್ಲೂಕು ರವರ ಸೂಕ್ತ ಕ್ರಮಕ್ಕಾಗಿ ಮತ್ತು ಬೆಟ್ಟಹೊಸಹಳ್ಳಿ ಸರ್ವೆ ನಂ 9 ರಲ್ಲಿ ನಕ್ಷೆ ಸಹಿತ ವರದಿಯನ್ನು ಕಳುಹಿಸಲು ತಿಳಿಸಿದೆ.
- 2) ಪರ್ಯಾಯೀಕರಣ, ತಾಲ್ಲೂಕು ಕಛೇರಿ ಕೋಲಾರ ರವರಿಗೆ ಕಳುಹಿಸುತ್ತಾ ಶ್ರೀ.ನರಸಿಂಹಮೂರ್ತಿ, ಮೋಜಿನಿದಾರರು ಇವರಿಂದ ಜಿ.ಪಿ.ಎಸ್. ತಂತ್ರಾಂಶದ ರೀಡಿಂಗ್ ಸಹಿತ ನಕ್ಷೆಯನ್ನು ಕಲರ್ ನಕ್ಷೆಯನ್ನು ತಯಾರಿಸಿ ನೀಡುವಂತೆ ಜರೂರು ಕ್ರಮದಲ್ಲಿ ತಿಳಿಯಪಡಿಸಿದೆ.



## ಜ್ಞಾಪನ

ವಿಷಯ: ಕೆ.ಶಿ.ಫ-3 ಯೋಜನೆಯಡಿ ರಸ್ತೆ ಅಭಿವೃದ್ಧಿಪಡಿಸಲು ಅವಶ್ಯವಾಗಿ ಬೇಕಾಗಿರುವ ಜಮೀನುಗಳನ್ನು ನೇರ ಖರೀದಿ ಮಾಡಲು ವಿಚಾರದಲ್ಲಿ ಜಂಟಿ ಸ್ಥಳ ತನಿಖೆ ನಡೆಸುವ ಬಗ್ಗೆ

\*\*\*\*\*

ಕೆ.ಶಿ.ಫ-3 ಯೋಜನೆಯಡಿ ಚಿಂತಾಮಣಿ - ಆಂದ್ರ ಗಡಿವರೆಗೆ ರಸ್ತೆ ಅಭಿವೃದ್ಧಿಗಾಗಿ ಕೋಲಾರ ಜಿಲ್ಲೆ ಶ್ರೀನಿವಾಸಪುರ ತಾಲ್ಲೂಕು ವ್ಯಾಪ್ತಿಯ ವಿವಿಧ ಗ್ರಾಮಗಳ ವಿವಿಧ ಸ.ನಂ.ಗಳಲ್ಲಿ ಒಟ್ಟು 55-02.3/4 ಎಕರೆ/ಗುಂಟೆ ಜಮೀನನ್ನು ಯೋಜನೆಗೆ ಸಂಬಂಧಿಸಿದಂತೆ ನೇರ ಖರೀದಿ ಮಾಡುವ ವಿಚಾರದಲ್ಲಿ ಶ್ರೀನಿವಾಸಪುರ ತಾಲ್ಲೂಕಿನಲ್ಲಿ ಅರಣ್ಯ ಭೂಮಿ 6-20 ಎಕರೆ ಸ್ವಾಧೀನಪಡಿಸಬೇಕಾಗಿರುತ್ತದೆ. ಅದರ ಬದಲಾಗಿ ಕೋಲಾರ ತಾಲ್ಲೂಕಿಗೆ ಸಂಬಂಧಿಸಿದಂತೆ ಸದರಿ ಜಮೀನಿನ ಎರಡರಷ್ಟು ಅರಣ್ಯೇತರ (Non Forest Land) ಭೂಮಿಯನ್ನು ಅರಣ್ಯ ಅಧಿಕಾರಿಗಳಿಗೆ ಹಸ್ತಾಂತರಿಸಬೇಕಾಗಿರುವುದರಿಂದ ವಿಶೇಷ ಭೂ ಸ್ವಾಧೀನಾಧಿಕಾರಿಗಳು, ಕೆಶಿಫ-3, ಬೆಂಗಳೂರು ರವರು ದಿನಾಂಕ:08/12/2017 ರಂದು ಶುಕ್ರವಾರ ಆಗಮಿಸುತ್ತಿದ್ದು, ಸದರಿಯವರೊಂದಿಗೆ ಈ ಕೆಳಕಂಡ ಅಧಿಕಾರಿಗಳು ಅರಣ್ಯೇತರ (Non Forest Land) ಭೂಮಿಯನ್ನು ಗುರ್ತಿಸಿ ಜಂಟಿ ಸ್ಥಳ ತನಿಖೆ ನಡೆಸಿ ವರದಿಯನ್ನು ಸಲ್ಲಿಸಲು ಸೂಚಿಸಿದೆ.

1. ಜಿಲ್ಲಾ ಅರಣ್ಯ ಸಂರಕ್ಷಣಾಧಿಕಾರಿಗಳು (DFO) ಕೋಲಾರ.
2. ತಹಶೀಲ್ದಾರ್ ಕೋಲಾರ ತಾಲ್ಲೂಕು
3. ತಹಶೀಲ್ದಾರ್ ಕೆಶಿಫ-3, ಸಹಾಯಕ ಕಮೀಷನರ್ ರವರ ಕಚೇರಿ, ಕೋಲಾರ ಉಪವಿಭಾಗ,
4. ಭೂ ದಾಖಲೆಗಳ ಸಹಾಯಕ ನಿರ್ದೇಶಕರು, ಕೋಲಾರ ತಾಲ್ಲೂಕು, ಕೋಲಾರ.

ಸಹಾಯಕ ಕಮೀಷನರ್  
ಕೋಲಾರ ಉಪವಿಭಾಗ

1. ಮಾನ್ಯ ಜಿಲ್ಲಾಧಿಕಾರಿಗಳು, ಕೋಲಾರ ಜಿಲ್ಲೆ, ಕೋಲಾರ ರವರ ಮಾಹಿತಿಗಾಗಿ ನಿವೇದಿಸಿದೆ.

2. ವಿಶೇಷ ಭೂ ಸ್ವಾಧೀನಾಧಿಕಾರಿಗಳು, ಕೆಶಿಫ-3, ಬೆಂಗಳೂರು ರವರ ಮಾಹಿತಿಗಾಗಿ

3. ಜಿಲ್ಲಾ ಅರಣ್ಯ ಸಂರಕ್ಷಣಾಧಿಕಾರಿಗಳು (DFO) ಕೋಲಾರ ರವರಿಗೆ

4. ತಹಶೀಲ್ದಾರ್ ಕೋಲಾರ ತಾಲ್ಲೂಕು ರವರಿಗೆ,

5. ಭೂ ದಾಖಲೆಗಳ ಸಹಾಯಕ ನಿರ್ದೇಶಕರು ಕೋಲಾರ ರವರ ಸೂಕ್ತ ಕ್ರಮಕ್ಕಾಗಿ

6. ತಹಶೀಲ್ದಾರ್, ಶ್ರೀನಿವಾಸಪುರ ತಾಲ್ಲೂಕು ರವರ ಸೂಕ್ತ ಕ್ರಮಕ್ಕಾಗಿ

7. ತಹಶೀಲ್ದಾರ್ ಕೆಶಿಫ-3, ಸಹಾಯಕ ಕಮೀಷನರ್ ರವರ ಕಚೇರಿ, ಕೋಲಾರ ಉಪವಿಭಾಗ,

8. ಕಚೇರಿ ಪ್ರತಿ.



ಕರ್ನಾಟಕ

ಸರ್ಕಾರ

ಸಹಾಯಕ ಕಮೀಷನರ್ ರವರ ಕಾರ್ಯಾಲಯ, ಕೋಲಾರ ಉಪ ವಿಭಾಗ, ಕೋಲಾರ  
ಕೋರ್ಟ್ ಸರ್ಕಲ್ ಹತ್ತಿರ, ಕೋಲಾರ 563101.

ದೂರವಾಣಿ/ಫ್ಯಾಕ್ಸ್ ಸಂಖ್ಯೆ: 08152-222057

Email : [www.ackolar07@gmail.com](mailto:www.ackolar07@gmail.com)

ಸಂಖ್ಯೆ:ಎಲ್.ಎ.ಕ್ಯೂ:ಸಿಆರ್:38/2016-17

ರವರಿಗೆ,

ದಿನಾಂಕ:08/12/2017

ಜಿಲ್ಲಾಧಿಕಾರಿಗಳು,

ಕೋಲಾರ ಜಿಲ್ಲೆ,

ಕೋಲಾರ

ಮಾನ್ಯರೇ,

ವಿಷಯ: ಕೆಶಿಪ್-3 ಯೋಜನೆಯಲ್ಲಿ ಚಿಂತಾಮಣಿ ತಾಲ್ಲೂಕು ಗಡಿಯಿಂದ ರಾಜ್ಯ ಗಡಿ ಮದನಪಲ್ಲಿ ರಸ್ತೆ  
ಎಸ್.ಹೆಚ್-82 ಈ ಸಂಬಂಧ ಭೂ ಸ್ವಾಧೀನ ಪ್ರಕ್ರಿಯೆಯಲ್ಲಿ ಜಿ.ಎಂ.ಸಿ ತನಿಕೆಯಲ್ಲಿ  
ಗುರತಿಸಲಾದ ಅರಣ್ಯ ಭೂಮಿಯನ್ನು ಪರ್ಯಾಯವಾಗಿ ಇತರೆ ಸರ್ಕಾರಿ ಜಮೀನನ್ನು  
ವರ್ಗಾವಣೆ ಸಂಬಂಧ ಸಭೆ ನಡೆಸಿರುವ ವಿಚಾರ.

\*\*\*\*\*

ಮೇಲ್ಕಂಡ ವಿಷಯದಲ್ಲಿ ದಿನಾಂಕ:08.12.2017 ರಂದು ಈ ಕಛೇರಿಯಲ್ಲಿ ಬೆಳಿಗ್ಗೆ 11.00 ಗಂಟೆಗೆ ಕೋಲಾರ  
ಜಿಲ್ಲೆಯ ಅರಣ್ಯ ಇಲಾಖೆಯ ಅಧಿಕಾರಿಗಳ ಸಭೆಯನ್ನು ನಡೆಸಲಾಯಿತು. ಕೋಲಾರ ಜಿಲ್ಲೆಯ ಉಪ ಅರಣ್ಯ  
ಸಂರಕ್ಷಣಾಧಿಕಾರಿಗಳು ಮತ್ತು ಇತರೆ ಅರಣ್ಯ ಅಧಿಕಾರಿಗಳು ಹಾಗೂ ತಾಲ್ಲೂಕು ಕಛೇರಿ, ಕೋಲಾರ ತಾಲ್ಲೂಕು ಕಛೇರಿ  
ಸಿಬ್ಬಂದಿ, ಹಾಜರಾಗಿ ಅರಣ್ಯ ಇಲಾಖೆಗೆ ವರ್ಗಾಯಿಸಬೇಕಾಗಿರುವ 16.54 ಹೆಕ್ಟೇರ್ ಅರಣ್ಯ ಭೂಮಿ  
ಭೂ ಸ್ವಾಧೀನವಾಗುತ್ತಿದೆ ಎಂದು ಈ ಜಮೀನಿಗೆ ಪರ್ಯಾಯವಾಗಿ 17 ಹೆಕ್ಟೇರ್ ಜಮೀನನ್ನು (Non Forest  
Land) ಕಸಬಾ ಹೋಬಳಿ ಅಂತರಗಂಗೆ ಬೆಟ್ಟಹೊಸಹಳ್ಳಿ ಗ್ರಾಮದಲ್ಲಿ ಸರ್ವೆ ನಂ 9 ರಲ್ಲಿ ಲಭ್ಯವಿರುವುದಾಗಿ  
ಗುರುತಿಸಲು ನಿರ್ಣಯಿಸಲಾಗಿದೆ. ಮತ್ತು ಬೆಟ್ಟಹೊಸಹಳ್ಳಿ ಗ್ರಾಮದ ಸರ್ವೆ ನಂ 9 ರ ಜಮೀನ್ನು ಈ ದಿನ ಅರಣ್ಯ  
ಇಲಾಖೆಯ ಅಧಿಕಾರಿಗಳು ಕಂದಾಯ ಇಲಾಖೆ ಮತ್ತು ಮೋಜಿನಿ ಇಲಾಖೆ ಸಿಬ್ಬಂದಿ ಜೊತೆ ಸ್ಥಳ ತನಿಕೆ ಮಾಡಿ  
ಸ್ಥಳವನ್ನು ಗುರತಿಸಲಾಗಿದೆ. ಅರಣ್ಯ ಜಮೀನಿಗೆ ಹೊಂದಿಕೊಂಡಂತೆ ಬೆಟ್ಟದಹೊಸಹಳ್ಳಿ ಸರ್ವೆ ನಂ 9 ರಲ್ಲಿ ಸುಮಾರು  
17 ಹೆಕ್ಟೇರ್ ಅಳತೆ ಮಾಡಲು ಮತ್ತು 3 ದಿನಗಳ ಒಳಗಾಗಿ ಜಿ.ಪಿ.ಎನ್ ತಂತ್ರಾಂಶದಲ್ಲಿ ನಕ್ಷೆ ಸಹಿತಿ ಮಾಹಿತಿ  
ಒದಗಿಸಲು ಸೂಚನೆ ನೀಡಲಾಗಿದೆ. ಮತ್ತು ಈ ಮಾಹಿತಿ ತಮ್ಮಲ್ಲಿ ನಿವೇದಿಸಿಕೊಂಡಿದೆ.

ತಮ್ಮ ನಂಬುಗೆಯ

ಸಹಾಯಕ ಕಮೀಷನರ್  
ಕೋಲಾರ ಉಪ ವಿಭಾಗ

8/12/17



ಕರ್ನಾಟಕ

ಸರ್ಕಾರ

ಸಹಾಯಕ ಕಮೀಷನರ್ ರವರ ಕಾರ್ಯಾಲಯ, ಕೋಲಾರ ಉಪ ವಿಭಾಗ, ಕೋಲಾರ  
ಕೋರ್ಟ್ ಸರ್ಕಲ್ ಹತ್ತಿರ, ಕೋಲಾರ 563101.

ದೂರವಾಣಿ/ಫ್ಯಾಕ್ಸ್ ಸಂಖ್ಯೆ: 08152-222057

Email : www.ackolar07@gmail.com

ಸಂಖ್ಯೆ:ಎಲ್.ಎ.ಕೂ.ಸಿಆರ್:38/2016-17

ದಿನಾಂಕ:08/12/2017

ವಿಷಯ: ಕೆಶಿಪ್-3 ಯೋಜನೆಯಲ್ಲಿ ಚಿಂತಾಮಣಿ ತಾಲ್ಲೂಕು ಗಡಿಯಿಂದ ರಾಜ್ಯ ಗಡಿ ಮದನಪಲ್ಲಿ ರಸ್ತೆ ಎಸ್.ಹೆಚ್-82 ಈ ಸಂಬಂಧ ಭೂ ಸ್ವಾಧೀನ ಪ್ರಕ್ರಿಯೆಯಲ್ಲಿ ಜಿ.ಎಂ.ಸಿ ತನಿಕೆಯಲ್ಲಿ ಗುರಿಸಲಾದ ಅರಣ್ಯ ಭೂಮಿಗೆ ಪರ್ಯಾಯವಾಗಿ ಇತರೆ ಸರ್ಕಾರಿ ಜಮೀನನ್ನು ವರ್ಗಾವಣೆ ಮಾಡುವ ಸಂಬಂಧ ಸಭೆ ನಡುವಳಿ.

\*\*\*\*\*

### ಹಾಜರಿದ್ದವರು.

- 1) ಶ್ರೀಮತಿ ಸುಭಾ ಕಲ್ಯಾಣ್ IAS ಸಹಾಯಕ ಕಮೀಷನರ್, ಕೋಲಾರ
- 2) ಶ್ರೀಮತಿ ಕವಿತ. ಕೆ. ಗೌಡ ACF, PIU, KSHIP
- 3) ಪರಿಮಳ ವಿ.ಹೆಚ್ RFO, Kolar
- 4) ಎಲ್. ಹನುಮಂತ ರೆಡ್ಡಿ RFO (R) KSHIP Bengaluru
- 5) ಸಿ.ರೆಡ್ಡಿ ಶೇಖರ್ Dy. manager
- 6) ಆನಂದ ಕುಮಾರ್ ಕೆ Deputy RFO, Kolar
- 7) ಎಂ.ಜಿ ಶ್ರೀನಾಥ Dy. Range Forest Officer, Srinivasapura
- 8) ಕೆ.ವಿ ಲೋಕೇಶ್ Forest Guard, Kolar
- 9) ಎಲ್.ನರಸಿಂಹ ಮೂರ್ತಿ Surveyor, Kolar
- 10) ಎ.ಮಂಜುನಾಥ R.I Kasabha
- 11) ಎಸ್.ಶ್ರೀನಿವಾಸ ಶೆಟ್ಟಿ Tahsildar, (R) KISHIP, AC Office, Kolar
- 12) ಗ್ರಾಮ ಲೆಕ್ಕಿಗರು ಕಸಬಾ ಕಂದಾಯ ವೃತ್ತ, ಕೋಲಾರ.

ವಿಷಯ 01: ಶ್ರೀನಿವಾಸಪುರ ತಾಲ್ಲೂಕಿನ ವ್ಯಾಪ್ತಿಯಲ್ಲಿ ಕೆಶಿಪ್-3 ಯೋಜನೆಯಲ್ಲಿ ಭೂ ಸ್ವಾಧೀನಕ್ಕೆ ಒಳಪಡುವ ಅರಣ್ಯ ಇಲಾಖೆಯ ಕೆಳಕಂಡ ಗ್ರಾಮಗಳಲ್ಲಿ ರಸ್ತೆ ಅಗಲೀಕರಣಕ್ಕೆ ಭೂ ಸ್ವಾಧೀನವಾಗುತ್ತದೆ ಎಂದು ಅರಣ್ಯಾಧಿಕಾರಿಗಳು ಜಿ.ಪಿ.ಎಸ್ ತಂತ್ರಾಂಶದಲ್ಲಿ ಗುರುತಿಸಿ ಮಾಹಿತಿಯನ್ನು ಒದಗಿಸಿರುತ್ತಾರೆ.

- |                                       |                  |    |
|---------------------------------------|------------------|----|
| 1) ಗುಂಟಪಲ್ಲಿ ಸರ್ವೆ ನಂ 16, 17, 18, 112 | ವೈಕಿ ವಿಸ್ತೀರ್ಣ - | ಹೆ |
| 2) ರಾಯಲ್ಪಾಡು ಸರ್ವೆ ನಂ 218             | ವೈಕಿ ವಿಸ್ತೀರ್ಣ - | ಹೆ |
| 3) ಯಂಡಗುಟ್ಟಪಲ್ಲಿ ಸರ್ವೆ ನಂ 55          | ವೈಕಿ ವಿಸ್ತೀರ್ಣ - | ಹೆ |
| 4) ಮಂಡ್ಯಾಲ ಸರ್ವೆ ನಂ 145               | ವೈಕಿ ವಿಸ್ತೀರ್ಣ - | ಹೆ |
| 5) ತೂಪಲ್ಲಿ ಸರ್ವೆ ನಂ 98                | ವೈಕಿ ವಿಸ್ತೀರ್ಣ - | ಹೆ |
| 6) ಸುಣ್ಣಕಲ್ಲು ಸರ್ವೆ ನಂ 68             | ವೈಕಿ ವಿಸ್ತೀರ್ಣ - | ಹೆ |
- ಒಟ್ಟು 16.54 ಹೆಕ್ಟೇರ್ (eRow) ಜಮೀನು

ಮೇಲ್ಕಂಡ ಭೂ ಸ್ವಾಧೀನಕ್ಕೆ ಒಳಪಡುವ 16.54 ಹೆಕ್ಟೇರ್ ಅರಣ್ಯ ಇಲಾಖೆಯ ಜಮೀನಿಗೆ ಸರ್ವೆ ನಂ 9 ರಲ್ಲಿ  
ಕಂದಾಯ ಇಲಾಖೆಯ ಸರ್ಕಾರಿ ಭೂಮಿಯನ್ನು (Non Forest Land) ಗುರುತಿಸಲು ನಿರ್ದೇಶಿಸಲಾಯಿತು.

ವಿಷಯ 02: ಕೋಲಾರ ತಾಲ್ಲೂಕು ಕಸಬಾ ಹೋಬಳಿ ಅಂತರಗಂಗಾ ಬೆಟ್ಟಕೊಸಹಳ್ಳಿ ಸರ್ವೆ ನಂ 9 ರಲ್ಲಿ  
ಸುಮಾರು 500 ಎಕರೆ ಆರ್.ಟಿ.ಸಿ ಯಂತೆ ವೀಕ್ಷಣವಿದ್ದು, ಈ ಸರ್ವೆ ನಂ 9 ರಲ್ಲಿ ಸರ್ಕಾರಿ ಭೂಮಿಯನ್ನು  
(Non Forest Land) ಗುರುತಿಸಲು ನಿರ್ದೇಶಿಸಲಾಯಿತು.

ವಿಷಯ 03: ಈ ದಿನವೇ ಅರಣ್ಯ ಮತ್ತು ಕಂದಾಯ ಮತ್ತು ಸರ್ವೆ ಅಧಿಕಾರಿಗಳು ಸ್ಥಳ ತಪಾಸು ಮಾಡಿ  
ಇರುವ ಅರಣ್ಯ ಇಲಾಖೆಗೆ ಹೊಂದಿಕೊಂಡಂತೆ ಲಭ್ಯವಿರುವ ಸರ್ಕಾರಿ ಜಮೀನನ್ನು ಬೆಟ್ಟಕೊಸಹಳ್ಳಿ ಸರ್ಕಾರಿ ಸರ್ವೆ  
ನಂಬರ್ 9 ರಲ್ಲಿ ಒಟ್ಟು 17 ಹೆಕ್ಟೇರ್ ಜಮೀನನ್ನು (Non Forest Land) ಸ್ಥಳ ತಪಾಸು ಮಾಡಿ  
ಕ್ರಮ ಜರುಗಿಸುವಂತೆ ನಿರ್ದೇಶಿಸಲಾಯಿತು.

ಮೇಲಿನಂತೆ ಶ್ರೀನಿವಾಸಪುರ ತಾಲ್ಲೂಕಿನ ಗುಂಟಪಲ್ಲಿ, ರಾಯಲ್ವಾಡು, ಯಂಡಗುಟ್ಟಪಲ್ಲಿ, ಕೊಂಡಾಳ, ಕೊಟ್ಟಪ್ಪು  
ಮತ್ತು ತೂಪಲ್ಲಿ ಗ್ರಾಮಗಳಲ್ಲಿ ಭೂಸ್ವಾಧೀನವಾಗುವ 16.54 ಹೆಕ್ಟೇರ್ ಅರಣ್ಯ ಜಮೀನನ್ನು ಗುರುತಿಸಲು ಇದಕ್ಕೆ  
ಪರ್ಯಾಯವಾಗಿ 17 ಹೆಕ್ಟೇರ್ ಬೆಟ್ಟಕೊಸಹಳ್ಳಿ ಸರ್ವೆ ನಂ 9 ರಲ್ಲಿ ಸರ್ಕಾರಿ ಜಮೀನನ್ನು ಗುರುತಿಸಲು ಸಭೆಯಲ್ಲಿ  
ನಿರ್ಣಯಿಸಲಾಗಿದೆ.

ಸಭೆಯನ್ನು ಮುಕ್ತಾಯಗೊಳಿಸಲಾಯಿತು.

ತಮ್ಮ ಸಹಾಯಕರು  
ಸಹಾಯಕ ಮುಖ್ಯಸ್ಥ  
ಕೋಲಾರ ಜಿಲ್ಲಾ ಪಂಚಾಯತ್  
2  
3/2



ಕರ್ನಾಟಕ

ಸರ್ಕಾರ

ಸಹಾಯಕ ಕಮೀಷನರ್ ರವರ ಕಾರ್ಯಾಲಯ, ಕೋಲಾರ ಉಪ ವಿಭಾಗ, ಕೋಲಾರ

ಕೋರ್ಟ್ ಸರ್ಕಲ್ ಹತ್ತಿರ, ಕೋಲಾರ 563101.

ಮೊರವಾಣಿ/ಫ್ಯಾಕ್ಸ್ ಸಂಖ್ಯೆ: 08152-222057

Email : [www.ackolar07@gmail.com](mailto:www.ackolar07@gmail.com)

ಸಂಖ್ಯೆ/ಎಲ್.ಎ.ಸ್ಯೂ.ಸಿಆರ್/38/2016-17

ದಿನಾಂಕ:08/12/2017

ಇಂದಿನ ಸಭೆಗೆ ಹಾಜರಾದ ಅಧಿಕಾರಿಗಳ ಸಹಿ

- 1) C. Reddy Sekhar Export Unit 8150962831  
(CDY. Manager Hnyp)
- 2) L. Hanumanth Reddy R 120 (R) 9741560555  
KSHIP B, lone
- 3) Parimala. V. H. RFO, Kolur - 7829303231
- 4) Kawitha. K. howda ACP, PIU, KSHIP 9986137565
- 5) K.V. Lokesh Forest Guard Kolur Range 8453086099
- 6) Ananda Kumar. K. Deputy RFO (t/c) Kolur Section 9972098721
- 7) M. G. Srinath Deputy Range Forest Officer Srinivasapuram Range 8088648753
- 8) L. Narasimha Nethy Surveyor Kolur 990185480
- 9) ಎ. ಮಂಜುನಾಥ ರೆಡ್ಡಿ 9743821
- 10) S. ಅನಿಲಾಕುಮಾರ್ — Tahsiladar (R) Anil Kumar 8/12
- 11) ಸುಬ್ಬ ಕಲ್ಲಣ್ಣ - ಉಪ ವಿಭಾಗೀಯ 8/12

ಸಹಾಯಕ ಕಮೀಷನರ್ ರವರ ಕಾರ್ಯಾಲಯ, ಕೋಲಾರ ಉಪ ವಿಭಾಗ, ಕೋಲಾರ  
ಕೋರ್ಟ್ ಸರ್ಕಲ್ ಹತ್ತಿರ, ಕೋಲಾರ 563101.

ದೂರವಾಣಿ/ಫ್ಯಾಕ್ಸ್ ಸಂಖ್ಯೆ: 08152-222057

Email : www.ackolar07@gmail.com

ಸಂಖ್ಯೆ:ಎಲ್.ಎ.ಕ್ಯೂ.:ಸಿಆರ್:38/2016-17

ದಿನಾಂಕ:18/12/2017.

ರವರಿಗೆ,

ಜಿಲ್ಲಾಧಿಕಾರಿಗಳು,

ಕೋಲಾರ ಜಿಲ್ಲೆ,

ಕೋಲಾರ.

ಮಾನ್ಯರೇ,

ವಿಷಯ: ಕೆಶಿಪ್-3 ಯೋಜನೆಯಲ್ಲಿ ಚಿಂತಾಮಣಿ ತಾಲ್ಲೂಕು ಗಡಿಯಿಂದ ರಾಜ್ಯ ಗಡಿ ಮದನಪಲ್ಲಿ ರಸ್ತೆ  
ಎನ್.ಹೆಚ್-82 ಈ ಸಂಬಂಧ ಭೂ ಸ್ವಾಧೀನ ಪ್ರಕ್ರಿಯೆಯಲ್ಲಿ ಜಿ.ಎಂ.ಸಿ ತನಿಕೆಯಲ್ಲಿ  
ಗುರ್ತಿಸಲಾದ ಅರಣ್ಯ ಭೂಮಿಗೆ ಪರ್ಯಾಯವಾಗಿ ಇತರೆ ಸರ್ಕಾರಿ ಜಮೀನನ್ನು  
ಮಂಜೂರು ಮಾಡುವ ವಿಚಾರ.



ಮುಖ್ಯಯೋಜನಾಧಿಕಾರಿಗಳು, ಕ. ರಾ. ಹೆ. ಅ. ಆ. ಕೆಶಿಪ್-3 ಬೆಂಗಳೂರು ರವರ ಪತ್ರ  
ಸಂ. PIU/KSHIP- 3 Bangalore /Forest/ADB/CR 6/2015.16. dt. 09-03  
2017.

2. ಜಿಲ್ಲಾಧಿಕಾರಿಗಳು, ಕೋಲಾರ ಜಿಲ್ಲೆ, ಅಧಿಕೃತ ಜ್ಞಾಪನ ಸಂ. ಎಲ್.ಎ.ಕ್ಯೂ.

ಸಿ.ಆರ್.10/2016- 17 ದಿ. 24-06-2016 ಮತ್ತು 23-12-2016.

3. ತಹಸೀಲ್ದಾರ್, ಕೋಲಾರ ತಾಲ್ಲೂಕು, ಪತ್ರ ಸಂ. ಎಲ್.ಎ.ಎನ್.ಡಿ/ಸಿ.ಆರ್. 39/2017-18,  
ದಿ.15-11-2017.

\*\*\*\*\*

ಕೆಶಿಪ್-3 ಯೋಜನೆಯಲ್ಲಿ ಚಿಂತಾಮಣಿ ತಾಲ್ಲೂಕು ಗಡಿಯಿಂದ ರಾಜ್ಯದ ಗಡಿ ಮದನಪಲ್ಲಿ ರಸ್ತೆ ರಾಜ್ಯ  
ಹೆದ್ದಾರಿ ಎನ್.ಹೆಚ್-82 ರಸ್ತೆ ಅಗಲೀಕರಣ ಪ್ರಕ್ರಿಯೆಯಲ್ಲಿ ಭೂಸ್ವಾಧೀನವಾಗುವ ರಾಜ್ಯ ಅರಣ್ಯ ಇಲಾಖೆ ವ್ಯಾಪ್ತಿಗೆ  
ಒಳಪಟ್ಟ ಅರಣ್ಯ ಪ್ರದೇಶ ರಸ್ತೆ ಅಗಲೀಕರಣಕ್ಕೆ ಒಳಪಡುತ್ತದೆಂದು ಜಿ.ಎಂ.ಸಿ. ತನಿಕೆಯಲ್ಲಿ ಕಂಡುಬಂದಿರುತ್ತದೆ. ಈ  
ಸಂಬಂಧ ದಿ.01-12-2017 ರಂದು ತಮ್ಮ ಕಛೇರಿಯಲ್ಲಿ ನಡೆದ ಪ್ರಗತಿ ಸಭೆಯಲ್ಲಿ ನೀಡಿದ ನಿರ್ದೇಶನದಂತೆ ಕೋಲಾರ  
ತಾಲ್ಲೂಕು ಅಂತರಗಂಗೆ ಅರಣ್ಯ ಪ್ರದೇಶದ ವ್ಯಾಪ್ತಿಯಲ್ಲಿ ಸರ್ಕಾರಿ ಜಮೀನು ಗುರ್ತಿಸಲು ಪರಿಗಣಿಸಿರುತ್ತದೆ. ಈ  
ಸಂಬಂಧ ದಿ.08-12-2017 ರಂದು ಈ ಕಛೇರಿಯಲ್ಲಿ ಕೆಶಿಪ್-3 ಅರಣ್ಯ ಸಹಾಯಕ ಸಂರಕ್ಷಣಾಧಿಕಾರಿಗಳು, ಕೋಲಾರ  
ಜಿಲ್ಲೆ, ಜಿಲ್ಲಾ ಅರಣ್ಯಾಧಿಕಾರಿಗಳು, ಕೆಶಿಪ್-3 ತ್ರಾಂತ್ರಿಕ ಸಿಬ್ಬಂದಿ, ಕಂದಾಯ ಇಲಾಖೆ, ಸರ್ವೆ ಇಲಾಖೆ ಅಧಿಕಾರಿಗಳ  
ಸಮಕ್ಷಮ ಈ ಕಛೇರಿಯಲ್ಲಿ ಸಭೆ ನಡೆಸಲಾಯಿತು. ಈ ಸಭೆಯಲ್ಲಿ ಶ್ರೀನಿವಾಸಪುರ ತಾಲ್ಲೂಕಿನ ಗ್ರಾಮಗಳಾದ (1).  
ರಾಯಲ್ವಾಡು ಸ.ನಂ.268 ರಲ್ಲಿ ವಿಸ್ತೀರ್ಣ 2.5224 ಹೆ. (eRow ಸೇರಿದೆ), (2). ಗುಂಟಪಲ್ಲಿ ಸ.ನಂ.16 ರಲ್ಲಿ 0.3525  
ಹೆ, ಸ.ನಂ. 17 ರಲ್ಲಿ 0.6454 ಹೆ, ಮತ್ತು ಸ.ನಂ. 18 ರಲ್ಲಿ 1.3465 ಹೆ, ಈ ಗ್ರಾಮದ ಒಟ್ಟು (eRow) 7.7328 ಹೆ,  
(3). ಮಂಡ್ಯಾಲ ಸ.ನಂ. 145 ರಲ್ಲಿ 1.5195 ಹೆ. (eRow ಸೇರಿದೆ) (4). ತೂಪಲ್ಲಿ ಸ.ನಂ. 98 ರಲ್ಲಿ 1.1388 ಹೆ.  
(eRow ಸೇರಿದೆ), (5). ಸುಣ್ಣಕಲ್ಲು ಸ.ನಂ. 68 ರಲ್ಲಿ 1.4528 ಹೆ. (eRow ಸೇರಿದೆ), (6). ಯಂಡಗುಟ್ಟಪಲ್ಲಿ ಸ.ನಂ.  
55 ರಲ್ಲಿ 0.7550 ಹೆ. (eRow ಸೇರಿದೆ) ಒಟ್ಟು ವಿಸ್ತೀರ್ಣ 16.5458 ಹೆಕ್ಟೇರ್ ಅರಣ್ಯ ಪ್ರದೇಶ ರಾಜ್ಯ ಅರಣ್ಯ  
ವ್ಯಾಪ್ತಿಯ ಅರಣ್ಯ 16.54 ಹೆಕ್ಟೇರ್ ಜಮೀನು ರಸ್ತೆ ಅಗಲೀಕರಣಕ್ಕೆ ಜಿ.ಎಂ.ಸಿ. ತನಿಕೆಯಲ್ಲಿ ಭೂಸ್ವಾಧೀನವಾಗುತ್ತದೆಂದು  
ಅರಣ್ಯಾಧಿಕಾರಿಗಳು ಒಪ್ಪಿಗೆ ಸೂಚಿಸಿರುತ್ತಾರೆ. ಇದಕ್ಕೆ ಪರ್ಯಾಯವಾಗಿ ಸರ್ಕಾರಿ ಜಮೀನು ಕೋಲಾರ ತಾಲ್ಲೂಕು  
ಕಸಬಾ ಹೋಬಳಿ ಅಂತರಗಂಗೆ ಬೆಟ್ಟದಹೊಸಹಳ್ಳಿ ಗ್ರಾಮದ ಸರ್ವೆ ನಂ. 09 ರಲ್ಲಿ ಇರುವ ಸರ್ಕಾರಿ ಖರಾಬು ಗುಡ್ಡ  
ಪ್ರದೇಶದಲ್ಲಿ ಲಭ್ಯ ಇರುವುದಾಗಿ, ಮತ್ತು ಈ ಸರ್ಕಾರಿ ಜಮೀನು ಈಗಾಗಲೇ ಕೋಲಾರ ಅರಣ್ಯ ವಲಯ ಪ್ರದೇಶದ  
ವ್ಯಾಪ್ತಿ ಗಡಿಗೆ ಹೊಂದಿಕೊಂಡಿರುವುದಾಗಿ, ಈ ಸರ್ವೆ ನಂ. 09 ರಲ್ಲಿ 42 ಎಕರೆ ಸರ್ಕಾರಿ ಜಮೀನು ಲಭ್ಯತೆ ಬಗ್ಗೆ ಸ್ಥಳ

ತನಿಖೆ ಮಾಡಿ ಈ ದಿನವೇ ನಿರ್ದೇಶನು ಸಭೆಯಲ್ಲಿ ಚರ್ಚಿಸಿ ನಿರ್ಣಯಿಸಲಾಯಿತು. ಮತ್ತು ಸ್ಥಳ ತನಿಖೆಯಲ್ಲಿ ಸೂಕ್ತ ಸರ್ಕಾರಿ ಜಮೀನಿನ ಲಭ್ಯತೆಯನ್ನು ಅಳತೆ ಮಾಡಿ ಗುರುತಿಸಲಾಯಿತು.

ತಹಸೀಲ್ದಾರ್, ಕೋಲಾರ ತಾಲ್ಲೂಕು ಉಲ್ಲೇಖದ ಪತ್ರದಲ್ಲಿ ಈ ಪ್ರಕರಣದಲ್ಲಿ ವರದಿ ಸಲ್ಲಿಸಿರುತ್ತಾರೆ. ಅವರ ವರದಿಯಂತೆ ಬೆಟ್ಟದಹೊಸಹಳ್ಳಿ ಗ್ರಾಮದ ಸರ್ವೆ ನಂ. 09 ರಲ್ಲಿ ಸರ್ಕಾರಿ ಖರಾಬು ಗುಡ್ಡ, ಸರ್ಕಾರಿ ಜಮೀನು ಆಗಿದ್ದು. ಈ ಸರ್ವೆ ನಂ. ಸಲ್ಲಿ ಒಟ್ಟು ವಿಸ್ತೀರ್ಣ 516 ಎಕರೆ 25 ಗುಂಟೆ ಜಮೀನು ಹಕ್ಕು ದಾಖಲೆಗಳ ಪ್ರಕಾರ ವರ್ಗೀಕರಣವಾಗಿದ್ದು, ಪ್ರಸ್ತುತ ಈ ಸರ್ವೆ ನಂ. ಸಲ್ಲಿ ಸರ್ವೆ ಅಳತೆಯಲ್ಲಿ ಕಂಡುಬಂದ 42 ಎಕರೆ ಸರ್ಕಾರಿ ಜಮೀನು ಬೆಟ್ಟ-ಗುಡ್ಡಗಳು, ಸಮತಟ್ಟು ಮತ್ತು ಅರಣ್ಯಪ್ರದೇಶದ ಸಣ್ಣ ಗಿಡಗಳು ಮತ್ತು ಮರಗಳು ಬೆಳೆದ ಪ್ರದೇಶವಾಗಿರುವುದು ಕಂಡುಬಂದಿರುತ್ತದೆ. ತಹಸೀಲ್ದಾರ್ ವರದಿಯಂತೆ ಸರ್ವೆ ನಂ. 09 ರಲ್ಲಿ ಗುರುತಿಸಿರುವ 42 ಎಕರೆ ಸರ್ಕಾರಿ ಜಮೀನನ್ನು ಅರಣ್ಯ ಇಲಾಖೆಗೆ ಪರ್ಯಾಯವಾಗಿ ವರ್ಗಾಯಿಸಲು ಮಂಜೂರಾತಿಗಾಗಿ ಪರಿಗಣಿಸಲು ಈ ಕೆಳಕಂಡಂತೆ ವರದಿಯನ್ನು ನೀಡಿರುತ್ತಾರೆ.

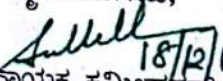
(ಅ). ಬೆಟ್ಟದಹೊಸಹಳ್ಳಿ ಸರ್ವೆ ನಂ. 09 ರಲ್ಲಿ ಪಹಣಿ ದಾಖಲೆಯಂತೆ 516 ಎಕರೆ 25 ಗುಂಟೆ ಸರ್ಕಾರಿ ಖರಾಬು ಗುಡ್ಡ ಎಂದು ದಾಖಲಾಗಿರುತ್ತದೆ. ಇದರಲ್ಲಿ ಗುರುತಿಸಿರುವ 42 ಎಕರೆ ಸರ್ಕಾರಿ ಜಮೀನಿಗೆ ಬೆಕ್ಕು ಬಂದಿ ಮೂರ್ವಕ್ಕೆ - ಇದೇ ಗ್ರಾಮದ ಸರ್ವೆ ನಂ. 09 ರಲ್ಲಿ ಸರ್ಕಾರಿ ಉಳಿಕೆ ಜಮೀನು, ಪಶ್ಚಿಮಕ್ಕೆ - ನಾಗಲಾಪುರ ಗ್ರಾಮದ ಗಡಿ ಜಮೀನು, ಉತ್ತರಕ್ಕೆ - ಚೆಳ್ಳಹಳ್ಳಿ ಗ್ರಾಮದ ಗಡಿ, ಮತ್ತು ದಕ್ಷಿಣಕ್ಕೆ - ಇದೇ ಸರ್ವೆ ನಂ. 09 ರಲ್ಲಿರುವ ಸರ್ಕಾರಿ ಉಳಿಕೆ ಜಮೀನು ಎಂದು ಗುರುತಿಸಲಾದ ಸರ್ವೆ ನಕ್ಷೆ ಸರಿ ಎಂದು ಧೃಡೀಕರಿಸಿರುತ್ತಾರೆ.

(ಆ). ಈ ಗ್ರಾಮದ ಸರ್ವೆ ನಂ. 09 ರಲ್ಲಿ ಗುರುತಿಸಲಾದ ಸದರಿ ಬ್ಲಾಕ್ 42 ಎಕರೆ ಸರ್ಕಾರಿ ಜಮೀನಿನಲ್ಲಿ ಹಾಲಿ ಒತ್ತುವರಿದಾರರು, ಬಗರ್‌ಹುಕಂ ನಾಗುವಳಿಗಳು ಇರುವುದಿಲ್ಲ. ಮತ್ತು ಗ್ರಾಮಸ್ಥರು ಯಾರು ನಮೂನೆ 50-53 ರ ದರಕಾಸ್ತು ಅರ್ಜಿಗಳು ಸಲ್ಲಿಸಿಕೊಂಡಿರುವುದಿಲ್ಲ. ಈ ಪ್ರದೇಶ ಬೆಟ್ಟ-ಗುಡ್ಡಗಳಿಂದ ಕೂಡಿದ್ದು, ಸಣ್ಣ ಗಿಡ-ಮರಗಳ ಸ್ವಾಭಾವಿಕ ಬೆಳವಣಿಗೆಯಿಂದ ಕೂಡಿದ್ದು ಅರಣ್ಯ ಅಭಿವೃದ್ಧಿಪಡಿಸಲು ಸೂಕ್ತವೆಂದು ಕಂಡುಬಂದಿದೆ. ಪ್ರಸ್ತಾವಿತ ಸ್ಥಳದಲ್ಲಿ ಗುರುತಿಸಲಾದ 42 ಎಕರೆ ಸರ್ಕಾರಿ ಜಮೀನನ್ನು ಮಂಜೂರು ಮಾಡಲು ಗ್ರಾಮಸ್ಥರ ಆಕ್ಷೇಪಣೆಗಳು ಇರುವುದಿಲ್ಲವೆಂದು ತಿಳಿಸಿರುತ್ತಾರೆ.

(ಇ). ಈ ಗ್ರಾಮದ ಸರ್ವೆ ನಂ. 09 ರಲ್ಲಿರುವ 42 ಎಕರೆ ಜಮೀನಿನಲ್ಲಿ ಪಾರಂಪರಿಕ ಪರಿಶಿಷ್ಟ ಜನಾಂಗ ಮತ್ತು ಇತರ ಜನಾಂಗದ ವಾಸದ ಕುಟುಂಬಗಳು ವಾಸ ಇರುವುದಿಲ್ಲವೆಂದು ವರದಿಯಲ್ಲಿ ತಿಳಿಸಿರುತ್ತಾರೆ. ಮತ್ತು ಸರ್ಕಾರಕ್ಕೆ ಉಳಿಸಬೇಕಾದ ಸರ್ಕಾರಿ ಕಟ್ಟಡಗಳು ಯಾವುದೂ ಇರುವುದಿಲ್ಲವೆಂದು, ಈ ಪ್ರದೇಶ ಹಿಂದೆ ಸರ್ಕಾರದ ಇತರ ಯೋಜನೆಗಳಿಗೆ ಭೂಸ್ವಾಧೀನ ಉದ್ದೇಶಕ್ಕಾಗಿ ಪ್ರಸ್ತಾವನೆ ಮಾಡಿರುವುದಿಲ್ಲವೆಂದು ವರದಿಯಲ್ಲಿ ತಿಳಿಸಿರುತ್ತಾರೆ.

ಮೇಲಿನಂತೆ ಬೆಟ್ಟದಹೊಸಹಳ್ಳಿ ಗ್ರಾಮದ ಸರ್ವೆ ನಂ. 09 ರಲ್ಲಿ ಇರುವ ಸರ್ಕಾರಿ ಖರಾಬು ಗುಡ್ಡ ಪ್ರದೇಶ ಕಂದಾಯ ದಾಖಲೆಗಳಂತೆ 516.23 ಎಕರೆ / ಗುಂಟೆ ವಿಸ್ತೀರ್ಣ ಇದ್ದು, ಇದರಲ್ಲಿ ಗುರುತಿಸಲಾದ 42 ಎಕರೆ ಪ್ರದೇಶ ಅರಣ್ಯ ಇಲಾಖೆಗೆ ವರ್ಗಾಯಿಸುವ ಜಮೀನು ಗುರುತಿಸಲಾಗಿದೆ. ಅಂತರಗಂಗೆ ಅರಣ್ಯ ಇಲಾಖೆಯ ರಾಜ್ಯ ಅರಣ್ಯ ಗಡಿಗೆ ಹೊಂದಿಕೊಂಡ ಸದರಿ 42 ಎಕರೆ ಈ ಸರ್ಕಾರಿ ಜಮೀನು Non Forest Land ಎಂದು ಗುರುತಿಸಿದ್ದು, ಇದರಲ್ಲಿ ಪಾರಂಪರಿಕ ಅರಣ್ಯ ವಾಸಿ ಕುಟುಂಬಗಳು, ಒತ್ತುವರಿ ನಾಗುವಳಿ ಪ್ರಕರಣಗಳು, ದರಕಾಸ್ತು ಅರ್ಜಿ ಪ್ರಕರಣಗಳು, ಹಿಂದಿನ ಭೂಸ್ವಾಧೀನ ಪ್ರಕರಣಗಳು ಯಾವುದೂ ಬಾಕಿ ಇರುವುದಿಲ್ಲವೆಂದು ತಹಸೀಲ್ದಾರರ ವರದಿಯಂತೆ ಕಂಡುಬಂದಿದೆ. ಆದ್ದರಿಂದ, ಕೆಶಿಫ್-3 ನೇ ಯೋಜನೆಯಲ್ಲಿ ಶ್ರೀನಿವಾಸಪುರ ತಾಲ್ಲೂಕಿನ ಗ್ರಾಮಗಳಾದ 1.ತೂಪಲ್ಲಿ 2.ಮಂಡ್ಯಾಳ 3.ಸುಣ್ಣಕಲ್ಲು 4.ಯಂಡಗುಟ್ಟಪಲ್ಲಿ 5.ರಾಯಲ್ವಾಡು 6.ಗುಂಟಪಲ್ಲಿ ಗ್ರಾಮಗಳಲ್ಲಿ ಭೂಸ್ವಾಧೀನವಾಗುವ 16.54 ಹೆಕ್ಟೇರ್ (42 ಎಕರೆ) ಅರಣ್ಯ ಪ್ರದೇಶಕ್ಕೆ ಪರ್ಯಾಯವಾಗಿ ಬೆಟ್ಟದಹೊಸಹಳ್ಳಿ ಗ್ರಾಮದ ಸರ್ವೆ ನಂ. 09 ರಲ್ಲಿ ಗುರುತಿಸಿರುವ ಸರ್ಕಾರಿ ಸರ್ವೆ ನಂ. 09 ರಲ್ಲಿ ವೈಕಿ 42 ಎಕರೆ ಸರ್ಕಾರಿ ಖರಾಬು ಗುಡ್ಡ ಜಮೀನನ್ನು ಮತ್ತು ಈ ಜಮೀನು Non Forest Land ಆಗಿದ್ದು, ಅರಣ್ಯ ಇಲಾಖೆಗೆ ಪರ್ಯಾಯವಾಗಿ ವರ್ಗಾಯಿಸಬಹುದೆಂದು ಮಂಜೂರಾತಿಗಾಗಿ ಶಿಫಾರಸ್ಸು ಮಾಡಲು ವರದಿ ನೀವೆದಿಸಿಕೊಂಡಿದೆ.

ತಮ್ಮ ನಂಬುಗೆಯು,

  
ನವಾಯಕ ಕಮೀಷನರ್  
ಕೋಲಾರ ಉಪ ವಿಭಾಗ  
18/12/17  
19/12



ಕರ್ನಾಟಕ

ಸರ್ಕಾರ

ಸಹಾಯಕ ಕಮೀಷನರ್ ರವರ ಕಾರ್ಯಾಲಯ, ಕೋಲಾರ ಉಪ ವಿಭಾಗ, ಕೋಲಾರಕೋರ್ಟ್ ಸರ್ಕಲ್ ಹತ್ತಿರ, ಕೋಲಾರ 563101.

ದೂರವಾಣಿ/ಫ್ಯಾಕ್ಸ್ ಸಂಖ್ಯೆ: 08152-222057

Email : [www.ackolar07@gmail.com](mailto:www.ackolar07@gmail.com)

ನಂ. ಎಲ್‌ಎಕ್ಯು/ಸಿ.ಆರ್.38/2016-17,

ದಿನಾಂಕ:16/12/2017

ರವರಿಗೆ,

ಪರ್ಯಾಯವೀಕ್ಷಕರು,

ನರ್ವೆ ಶಾಖೆ, ತಾಲ್ಲೂಕು ಕಛೇರಿ,

ಕೋಲಾರ ತಾಲ್ಲೂಕು.

ಮಾನ್ಯರ,

ವಿಷಯ: ಕೋಲಾರ ತಾಲ್ಲೂಕು, ಕಸಬಾ ಹೋಬಳಿ, ಬೆಟ್ಟದಹೊಸಹಳ್ಳಿ ಗ್ರಾಮದ ಸ.ನಂ 09 ರ  
ನರ್ವೆ ದಾಖಲೆಗಳು ಒದಗಿಸುವಂತೆ ಪತ್ರ.

- ಉಲ್ಲೇಖ: 1. ಮಾನ್ಯ ಜಿಲ್ಲಾಧಿಕಾರಿಗಳು ಕೋಲಾರ ಜಿಲ್ಲೆ ರವರ ಕಛೇರಿಯಲ್ಲಿ ನಡೆದ ಕೆಶಿಫ್-3 ರ ಸಭೆ  
ದಿ. 01-12-2017  
2. ಈ ಕಛೇರಿಯ ಸಮ ಸಂಖ್ಯೆ ಪತ್ರ ದಿ. 08-12-2017.

\*\*\*\*\*

ಕೆಶಿಫ್-3 ಯೋಜನೆಯಲ್ಲಿ ರಾಜ್ಯ ಹೆದ್ದಾರಿ ಸಂಖ್ಯೆ ಎಸ್.ಹೆಚ್.82 ರ ಸ್ವತಃ ಅಗಲೀಕರಣದಲ್ಲಿ ಶ್ರೀನಿವಾಸಪುರ  
ತಾಲ್ಲೂಕಿನಲ್ಲಿ 42 ಎಕರೆ ಜಮೀನು ಭೂಸ್ವಾಧೀನವಾಗುತ್ತದೆ. ಇದಕ್ಕೆ ಪರ್ಯಾಯವಾಗಿ ಮಾನ್ಯ ಜಿಲ್ಲಾಧಿಕಾರಿಗಳ  
ಉಲ್ಲೇಖ (1) ರ ಸೂಚನೆಯಂತೆ ಕೋಲಾರ ತಾಲ್ಲೂಕು ಕಸಬಾ ಹೋಬಳಿ ಬೆಟ್ಟದಹೊಸಹಳ್ಳಿ ಗ್ರಾಮದ ಸ.ನಂ. 09 ರಲ್ಲಿ  
42 ಎಕರೆಯನ್ನು ಅರಣ್ಯ ಇಲಾಖೆಗೆ ವರ್ಗಾಯಿಸಲು ಗುರುತಿಸಲಾಗಿದೆ. ಈ ಸಂಬಂಧ ಕಡತ ತಯಾರಿಸಲು ಕೆಳಕಂಡ  
ದಾಖಲೆಗಳು ಉಚಿತವಾಗಿ ನೀಡುವುದು.

1. ಬೆಟ್ಟದಹೊಸಹಳ್ಳಿ ಗ್ರಾಮದ ಸ.ನಂ. 09 ರ \_\_\_\_\_ ಅಕಾರ್‌ಬಂದ್ ನಕಲು
2. ಬೆಟ್ಟದಹೊಸಹಳ್ಳಿ ಗ್ರಾಮದ \_\_\_\_\_ ಗ್ರಾಮ ನಕ್ಷೆ

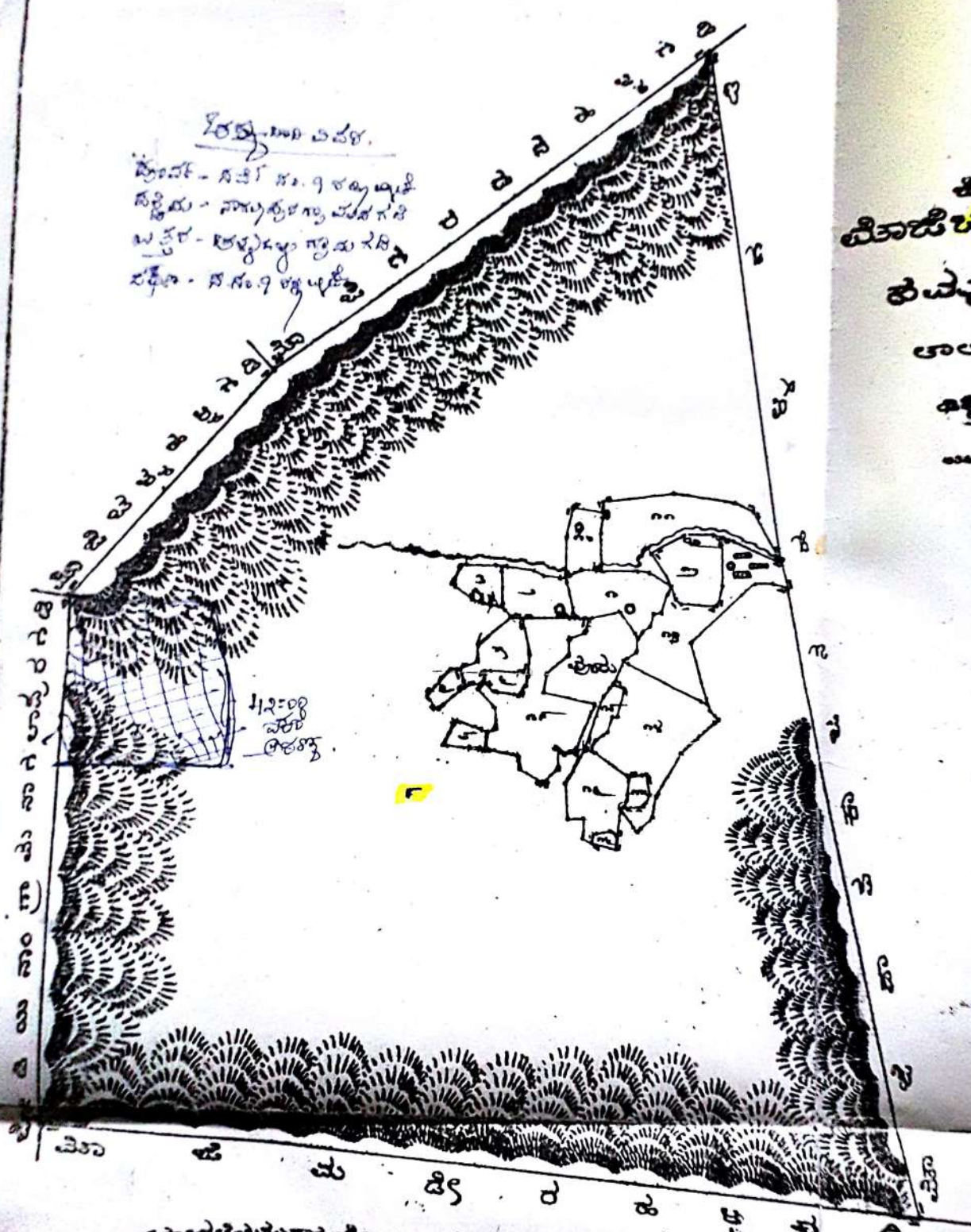
ಮೇಲಿನಂತೆ ದಾಖಲೆಗಳನ್ನು ಸೋಮವಾರ ದಿ. 18-12-2017 ರಂದು ತಪ್ಪದೆ ಧೃಡೀಕರಿಸಿ ಸರ್ಕಾರದ  
ಉಪಯೋಗಕ್ಕಾಗಿ ನೀಡುವಂತೆ ಕೋರಿದೆ.

ತಮ್ಮ ವಿಶ್ವಾಸಿ

✓ ಸಹಾಯಕ ಕಮೀಷನರ್ ರವರ ಕಾರ್ಯಾಲಯ  
ಕೋಲಾರ ಉಪ ವಿಭಾಗ  
16/12



ಇರಬೇಕು ಎಂಬ  
 ದೇವತೆ - ಸರ್ವತೋಮುಖ  
 ದೇವತೆ - ಸರ್ವತೋಮುಖ  
 ದೇವತೆ - ಸರ್ವತೋಮುಖ  
 ದೇವತೆ - ಸರ್ವತೋಮುಖ



ಹೊದಿಸಿದ ಸಾಂ  
 ಹೊದಿಸಿದ ಸಾಂ

ಹೊದಿಸಿದ ಸಾಂ

ಹೊದಿಸಿದ ಸಾಂ

ಹೊದಿಸಿದ ಸಾಂ

ಹೊದಿಸಿದ ಸಾಂ

ಹೊದಿಸಿದ ಸಾಂ

ಹೊದಿಸಿದ ಸಾಂ



ಹೊದಿಸಿದ ಸಾಂ  
 ಹೊದಿಸಿದ ಸಾಂ  
 ಹೊದಿಸಿದ ಸಾಂ  
 ಹೊದಿಸಿದ ಸಾಂ  
 ಹೊದಿಸಿದ ಸಾಂ  
 ಹೊದಿಸಿದ ಸಾಂ  
 ಹೊದಿಸಿದ ಸಾಂ  
 ಹೊದಿಸಿದ ಸಾಂ  
 ಹೊದಿಸಿದ ಸಾಂ  
 ಹೊದಿಸಿದ ಸಾಂ

ಹೊದಿಸಿದ ಸಾಂ

ಸಹಾಯಕ ಕಮೀಷನರ್ ರವರ ಕಾರ್ಯಾಲಯ, ಕೋಲಾರ ಉಪ ವಿಭಾಗ, ಕೋಲಾರ

ಕೋರ್ಟ್ ಸರ್ಕಲ್ ಹತ್ತಿರ, ಕೋಲಾರ 563101.

ದೂರವಾಣಿ/ಫ್ಯಾಕ್ಸ್ ಸಂಖ್ಯೆ: 08152-222057

Email : www.ackolar07@gmail.com

ಎಲ್‌ಎಕ್ಯೂ/ಸಿಆರ್/38/2016-17  
ರವರಿಗೆ,

ದಿನಾಂಕ: 16-12-2017.

ಹೆಚ್‌ಬಿ‌ಎಲ್‌ಎಲ್‌ಎಲ್‌,  
ಶ್ರೀನಿವಾಸಪುರ ತಾಲ್ಲೂಕು.  
ಮಾಧುರೇ,

ವಿಷಯ: ಕೆಐಫ್-3 ಯೋಜನೆಯಡಿ ಚಿಂತಾಮಣಿ ತಾಲ್ಲೂಕು ಗಡಿಯಿಂದ ಕರ್ನಾಟಕ ರಾಜ್ಯದ ಗಡಿ-  
(ಮದನಪಲ್ಲಿ ರಸ್ತೆ) ರಾಜ್ಯ ಹೆದ್ದಾರಿ ಅಗಲೀಕರಣದ ಉದ್ದೇಶಕ್ಕಾಗಿ ಜಮೀನುಗಳನ್ನು  
ಭೂಸ್ವಾಧೀನ ಪ್ರಕ್ರಿಯೆ ಪ್ರಕರಣದಲ್ಲಿ ಅರಣ್ಯ ಇಲಾಖೆಗೆ ಸೇರಿದ ಜಮೀನಿಗೆ ಪರ್ಯಾಯವಾಗಿ  
ಇತರೆ ಸರ್ಕಾರಿ ಜಮೀನು ಮಾರ್ಗವಾಗಿ ಮಾಡುವ ವಿಚಾರ.

- ಉಲ್ಲೇಖ: 1. ಮಾನ್ಯ ಜಿಲ್ಲಾಧಿಕಾರಿಗಳು ಕೋಲಾರ ಜಿಲ್ಲೆ, ಕೋಲಾರ ರವರ ಕಛೇರಿಯಲ್ಲಿ ನಡೆದ ಸಭೆ  
ನಡುವಳಿ ದಿನಾಂಕ: 01/12/2017.  
2. ಮುಖ್ಯ ಯೋಜನಾಧಿಕಾರಿಗಳು ಕ. ರಾ. ಹೆ. ಅ. ಯೋ. ಕೆಐಫ್-3 ರವರ  
ದಿ.09-03-2017.

- - -

ಮೇಲ್ಕಂಡ ವಿಷಯದಲ್ಲಿ ಹೆದ್ದಾರಿ ರಸ್ತೆ ಅಗಲೀಕರಣ ಉದ್ದೇಶಕ್ಕಾಗಿ ಅಳತೆ ಮಾಡಿರುವ ಜಿ.ಎಂ.ಸಿ. ನಕ್ಷೆಯಂತೆ  
ಶ್ರೀನಿವಾಸಪುರ ತಾಲ್ಲೂಕಿನ ಕೆಳಕಂಡ ಗ್ರಾಮಗಳಲ್ಲಿ ಅರಣ್ಯ ಇಲಾಖೆಗೆ ಒಳಪಟ್ಟ ಜಮೀನು ಸಹಾ ಭೂಸ್ವಾಧೀನವಾಗುತ್ತದೆ.

|                         |                |                  |
|-------------------------|----------------|------------------|
| 1) ರಾಯಲ್ಪಾಡು ಸ.ನಂ. 68 - | ವಿಸ್ತೀರ್ಣ ಹೆ - | 2.5224 eRow ಸೇರಿ |
| 2) ಗುಂಟಪಲ್ಲಿ ಸ.ನಂ. 16 - | -              | 0.3525           |
| 17 -                    | -              | 0.6454           |
| 18 -                    | -              | 1.3465           |
| eRow -                  | -              | 7.7328           |
| 3) ಮಂಡ್ಯಾಲ 145 -        | -              | 1.5195 eRow ಸೇರಿ |
| 4) ಹೂಪಲ್ಲಿ 98 -         | -              | 1.1388 eRow ಸೇರಿ |
| 5) ಸುಣ್ಣಕಲ್ಲು 68 -      | -              | 1.4528 eRow ಸೇರಿ |
| 6) ಯಂಡಗುಟ್ಟಪಲ್ಲಿ 55 -   | -              | 0.7550 eRow ಸೇರಿ |
| ಒಟ್ಟು :-                |                | 16.5458 ಹೆಕ್ಟೇರ್ |

ಮೇಲ್ಕಂಡಂತೆ 6 ಗ್ರಾಮಗಳಲ್ಲಿ ಒಳಪಡುವ ಅರಣ್ಯ ಇಲಾಖೆ ಜಮೀನುಗಳಲ್ಲಿ ಪರಿಶಿಷ್ಟ ಜನಾಂಗ ಮತ್ತು ಇತರೆ  
ಮೂಲ ಅರಣ್ಯ ವಾಸಿಗಳು ವಾಸವಿದ್ದಾರೆಯೇ? The Scheduled Tribes and other Traditional  
Forest Dwellers Act (F.R.A. Act) ಎಂಬ ಮಾಹಿತಿ ಈ ಕಾಯ್ದೆ ಅನ್ವಯ ಮನುಷ್ಯ ವ್ಯವಸ್ಥೆಗಾಗಿ ಸೌಲಭ್ಯ  
ಕಲ್ಪಿಸಲು (Rehabilitation) ವಿವರ ಅವಶ್ಯಕತೆ ಇರುತ್ತದೆ. ಇಂತಹ ಪ್ರಕರಣಗಳಲ್ಲಿ ಇವರಿಗೆ ಪರ್ಯಾಯವಾಗಿ  
ವಾಸದ ವ್ಯವಸ್ಥೆಯನ್ನು ಕಲ್ಪಿಸಬೇಕಾಗಿರುತ್ತದೆ. ಆದ್ದರಿಂದ, ಮೇಲ್ಕಂಡ 6 ಗ್ರಾಮಗಳ ಅರಣ್ಯ ವ್ಯಾಪ್ತಿಯಲ್ಲಿ ಭೂಸ್ವಾಧೀನಕ್ಕೆ  
ಒಳಪಡುವ ಜಮೀನಿನಲ್ಲಿ ಮೇಲ್ಕಂಡ ಜನಾಂಗ ವಾಸವಿದ್ದಾರೆಯೇ? ಎಂಬುದರ ಬಗ್ಗೆ ಪರಿಶೀಲಿಸಿ ಧೃಡೀಕರಣ ಪತ್ರವನ್ನು  
ನಿಡುವುದು.

ತಮ್ಮ ನಂಬುಗೆಯು

ಸಹಿ/-

ಸಹಾಯಕ ಕಮೀಷನರ್

ಕೋಲಾರ ಉಪ ವಿಭಾಗ

ಪ್ರತಿಯನ್ನು ವಲಯ ಅರಣ್ಯಾಧಿಕಾರಿಗಳು ಶ್ರೀನಿವಾಸಪುರ ತಾಲ್ಲೂಕು, ಶ್ರೀನಿವಾಸಪುರ ರವರಿಗೆ ಸೂಕ್ತ ಕ್ರಮಕ್ಕಾಗಿ  
ಕೋಲಾರ ಉಪ ವಿಭಾಗ

ಸಹಾಯಕ ಕಮೀಷನರ್ ರವರವರಿಗೆ  
ಕೋಲಾರ ಉಪ-ವಿಭಾಗ

2/14/12



ಕರ್ನಾಟಕ ಸರ್ಕಾರ

ಜಿಲ್ಲಾಧಿಕಾರಿಯವರ ಕಾರ್ಯಾಲಯ, ಕೋಲಾರ ಜಿಲ್ಲೆ, ಕೋಲಾರ - 563101.

ಮೊಬೈಲ್: 08152-222001, 222002, 222098

ಫ್ಯಾಕ್ಸ್: 08152-222133

Email: [dcoffice.klr@gmail.com](mailto:dcoffice.klr@gmail.com)

ನಂ: ಎಲ್‌ಎಕ್ಯೂ/ಸಿಆರ್-10/2016-17

ದಿನಾಂಕ: 5.1.2018

ರವರಿಗೆ,

ಸರ್ಕಾರದ ಪ್ರಧಾನ ಕಾರ್ಯದರ್ಶಿಗಳು,  
ಕಂದಾಯ ಇಲಾಖೆ (ಭೂ ಮಂಜೂರಾತಿ),  
ಕರ್ನಾಟಕ ಸರ್ಕಾರದ ಸಚಿವಾಲಯ,  
ಬಹುಮಹಡಿಗಳ ಕಟ್ಟಡ, ಡಾ|| ಬಿ.ಆರ್.ಅಂಬೇಡ್ಕರ್ ವೀದಿ,  
ಬೆಂಗಳೂರು.

ಮಾನ್ಯರ,

ವಿಷಯ: ಕೆಶಿಫ್-3 ಯೋಜನೆಯಲ್ಲಿ ರಸ್ತೆ ಅಗಲೀಕರಣಕ್ಕಾಗಿ ಅಗತ್ಯವಾದ ಅರಣ್ಯ ಭೂಮಿಗೆ ಪರ್ಯಾಯವಾಗಿ ಅರಣ್ಯ ಇಲಾಖೆಗೆ ಹಸ್ತಾಂತರಿಸಬೇಕಾದ ಅರಣ್ಯೇತರ ಭೂಮಿಯನ್ನು ಬಿಡುಗಡೆ ಮಾಡುವ ಕುರಿತು.

- ಉಲ್ಲೇಖ: 1. ಮುಖ್ಯ ಯೋಜನಾಧಿಕಾರಿ, ಯೋಜನಾ ಅನುಷ್ಠಾನ ಘಟಕ, ಕರ್ನಾಟಕ ರಾಜ್ಯ ಹೆದ್ದಾರಿ ಅಭಿವೃದ್ಧಿ ಯೋಜನೆ, ಬೆಂಗಳೂರು ರವರ ಅರೆ ಸರ್ಕಾರಿ ಪತ್ರ ಸಂಖ್ಯೆ: ಕೆಶಿಫ್-3/ಅರಣ್ಯ/ಎಡಿಬಿ/ಸಿಆರ್-06/2015-16/3475, ದಿನಾಂಕ: 30/10/2017.
2. ಸಹಾಯಕ ಕಮೀಷನರ್, ಕೋಲಾರ ಉಪ ವಿಭಾಗ ರವರ ಪತ್ರ ಸಂಖ್ಯೆ: ಎಲ್‌ಎಕ್ಯೂ/ಸಿಆರ್-38/2016-17, ದಿನಾಂಕ: 18/12/2017.

\*\*\*\*\*

ಕೆಶಿಫ್-3 ಯೋಜನೆಯಲ್ಲಿ ಚಿಂತಾಮಣಿ ತಾಲ್ಲೂಕು ಗಡಿಯಿಂದ ರಾಜ್ಯದ ಗಡಿ ಮದನಪಲ್ಲಿ ರಸ್ತೆ ರಾಜ್ಯ ಹೆದ್ದಾರಿ ಎಸ್.ಹೆಚ್.82 ರಸ್ತೆ ಅಗಲೀಕರಣ ಪ್ರಕ್ರಿಯೆಯಲ್ಲಿ ಭೂಸ್ವಾಧೀನವಾಗುವ ರಾಜ್ಯ ಅರಣ್ಯ ಇಲಾಖಾ ವ್ಯಾಪ್ತಿಗೆ ಒಳಪಟ್ಟ ಅರಣ್ಯ ಪ್ರದೇಶ ರಸ್ತೆ ಅಗಲೀಕರಣಕ್ಕೆ ಒಳಪಡುತ್ತದೆಂದು ಜಿ.ಎಂ.ಸಿ. ತನಿಖೆಯಲ್ಲಿ ಕಂಡುಬಂದಿರುತ್ತದೆ. ಈ ಸಂಬಂಧ ದಿನಾಂಕ: 01/12/2017 ರಂದು ಈ ಕಛೇರಿಯಲ್ಲಿ ನಡೆಸಿದ ಪ್ರಗತಿ ಪರಿಶೀಲನಾ ಸಭೆಯಲ್ಲಿ ಅರಣ್ಯ ಜಮೀನಿಗೆ ಪರ್ಯಾಯವಾಗಿ ಅರಣ್ಯೇತರ ಜಮೀನನ್ನು ಅರಣ್ಯ ಅಭಿವೃದ್ಧಿಗಾಗಿ ಮಂಜೂರು ಮಾಡಲು ಅನುವಾಗುವಂತೆ ಕೋಲಾರ ತಾಲ್ಲೂಕು, ಅಂತರಗಂಗಿ ಅರಣ್ಯ ಪ್ರದೇಶ ವ್ಯಾಪ್ತಿಯಲ್ಲಿ ಸರ್ಕಾರಿ ಜಮೀನು ಗುರಿಸಿ ಅಗತ್ಯ ಪ್ರಸ್ತಾವನೆ ಸಲ್ಲಿಸಲು ಸಹಾಯಕ ಕಮೀಷನರ್, ಕೋಲಾರ ರವರಿಗೆ ಸೂಚಿಸಲಾಗಿತ್ತು. ಈ ಸಂಬಂಧ ದಿನಾಂಕ: 08/12/2017 ರಂದು ಸಹಾಯಕ ಕಮೀಷನರ್ ರವರು ಕೆಶಿಫ್-3 ಅರಣ್ಯ ಸಹಾಯಕ ಸಂರಕ್ಷಣಾಧಿಕಾರಿ, ಕೋಲಾರ ಜಿಲ್ಲಾ ಅರಣ್ಯ ಸಂರಕ್ಷಣಾಧಿಕಾರಿ, ಕೆಶಿಫ್-3 ತಾಂತ್ರಿಕ ಸಿಬ್ಬಂದಿ, ಕಂದಾಯ ಇಲಾಖೆ, ಸರ್ವೆ ಇಲಾಖೆ, ಅಧಿಕಾರಿಗಳ ಸಮಕ್ಷಮದಲ್ಲಿ ಸಭೆ ನಡೆಸಿ ಶ್ರೀನಿವಾಸಪುರ ತಾಲ್ಲೂಕಿನ ಗ್ರಾಮಗಳಾದ 1) ರಾಯಲ್ಪಾಡು ಸ.ನಂ. 268 ರಲ್ಲಿ ವಿಸ್ತೀರ್ಣ 2.5224 ಹೆ. (eRow ಸೇರಿದೆ), (2) ಗುಂಟಪಲ್ಲಿ ಸ.ನಂ. 16 ರಲ್ಲಿ 0.3525 ಹೆ, ಸ.ನಂ. 17 ರಲ್ಲಿ 0.6454 ಹೆ, ಮತ್ತು ಸ.ನಂ. 18 ರಲ್ಲಿ 1.3465 ಹೆ, ಈ ಗ್ರಾಮದ ಒಟ್ಟು (eRow) 7.7328 ಹೆ, (3)

.. .. 2

ಮಂಡ್ಯಾಲ ಸ.ನಂ. 145 ರಲ್ಲಿ 1.5195 ಹೆ. (eRow ಸೇರಿದೆ) (4) ತೂಪಲ್ಲಿ ಸ.ನಂ. 98 ರಲ್ಲಿ 1.1388 ಹೆ. (eRow ಸೇರಿದೆ), (5) ಸುಣ್ಣಕಲ್ಲು ಸ.ನಂ. 68 ರಲ್ಲಿ 1.4528 ಹೆ. (eRow ಸೇರಿದೆ), (6) ಯಂಡಗುಟ್ಟಪಲ್ಲಿ ಸ.ನಂ. 55 ರಲ್ಲಿ 0.7550 ಹೆ. (eRow ಸೇರಿದೆ) ಒಟ್ಟು ವಿಸ್ತೀರ್ಣ 16.5458 ಹೆಕ್ಟೇರ್ ಅರಣ್ಯ ಪ್ರದೇಶ ರಾಜ್ಯ ಅರಣ್ಯ ವ್ಯಾಪ್ತಿಯ ಅರಣ್ಯ 16.54 ಹೆಕ್ಟೇರ್ ಜಮೀನು ರಸ್ತೆ ಅಗಲೀಕರಣಕ್ಕೆ ಜೆ.ಎಂ.ಸಿ. ತನಿಖೆಯಲ್ಲಿ ಭೂಸ್ವಾಧೀನವಾಗುತ್ತೆಂದು ಅರಣ್ಯಾಧಿಕಾರಿಗಳು ಒಪ್ಪಿಗೆ ಸೂಚಿಸಿರುತ್ತಾರೆ. ಇದಕ್ಕೆ ಪರ್ಯಾಯವಾಗಿ ಸರ್ಕಾರಿ ಜಮೀನು ಕೋಲಾರ ತಾಲ್ಲೂಕು ಕಸಬಾ ಹೋಬಳಿ ಅಂತರಗಂಗೆ ಬೆಟ್ಟದ ವ್ಯಾಪ್ತಿಯ ಬೆಟ್ಟದಹೊಸಹಳ್ಳಿ ಗ್ರಾಮದ ಸ.ನಂ. 09 ರಲ್ಲಿ 42-00 ಎಕರೆ ಇರುವ ಸರ್ಕಾರಿ ಖರಾಬು ಗುಡ್ಡ ಪ್ರದೇಶದಲ್ಲಿ ಲಭ್ಯ ಇರುವುದಾಗಿ, ಮತ್ತು ಈ ಸರ್ಕಾರಿ ಜಮೀನು ಈಗಾಗಲೇ ಕೋಲಾರ ಅರಣ್ಯ ವಲಯ ಪ್ರದೇಶದ ವ್ಯಾಪ್ತಿ ಗಡಿಗೆ ಹೊಂದಿಕೊಂಡಿರುವುದಾಗಿ, ಈ ಸರ್ವೆ ನಂ. 09 ರಲ್ಲಿ 42 ಎಕರೆ ಸರ್ಕಾರಿ ಜಮೀನು ಲಭ್ಯತೆ ಬಗ್ಗೆ ಸ್ಥಳ ತನಿಖೆ ಮಾಡಿ ವರದಿ ಸಲ್ಲಿಸಲು ತಿಳಿಸಲಾಗಿತ್ತು. ಅದರಂತೆ ತಹಶೀಲ್ದಾರ್, ಕೋಲಾರ ತಾಲ್ಲೂಕು ರವರು ಅವರ ಕಛೇರಿ ಪತ್ರ ಸಂಖ್ಯೆ: ಎಲ್‌ಎನ್‌ಡಿ/ಸಿಆರ್-39/2017-18, ದಿನಾಂಕ: 15/11/2017 ರಂತೆ ಪ್ರಕರಣದಲ್ಲಿ ಸಹಾಯಕ ಕಮೀಷನರ್, ಕೋಲಾರ ರವರಿಗೆ ವರದಿ ಸಲ್ಲಿಸಿದ್ದು, ಅವರ ವರದಿಯಂತೆ ಬೆಟ್ಟದಹೊಸಹಳ್ಳಿ ಗ್ರಾಮದ ಸ.ನಂ. 9 ಸರ್ಕಾರಿ ಖರಾಬು ಗುಡ್ಡ ಎಂಬುದಾಗಿ ವರ್ಗೀಕರಿಸಿದ್ದು, ಈ ಜಮೀನಿನ ಒಟ್ಟು ವಿಸ್ತೀರ್ಣ 516-25 ಎಕರೆ/ಗುಂಟೆ ಇರುತ್ತದೆ. ಈ ಸ.ನಂ.ಬರ್‌ನಲ್ಲಿ ಅಳತೆಯಂತೆ ಕಂಡುಬಂದ 42-00 ಎಕರೆ ಸರ್ಕಾರಿ ಜಮೀನು ಬೆಟ್ಟ-ಗುಡ್ಡಗಳು, ಸಮತಟ್ಟು ಮತ್ತು ಅರಣ್ಯ ಪ್ರದೇಶದ ಸಣ್ಣ ಗಿಡಗಳು ಮತ್ತು ಮರಗಳು ಬೆಳೆದ ಪ್ರದೇಶವಾಗಿರುವುದಾಗಿ ಕಂಡುಬಂದಿರುತ್ತದೆಂದು ಈ ಜಮೀನಿಗೆ ಚೆಕ್ಕುಬಂದಿ ಪೂರ್ವಕ್ಕೆ: ಇದೇ ಗ್ರಾಮದ ಸ.ನಂ. 9 ರಲ್ಲಿ ಸರ್ಕಾರಿ ಉಳಿಕೆ ಜಮೀನು ಪಶ್ಚಿಮಕ್ಕೆ: ನಾಗಲಾಪುರ ಗ್ರಾಮದ ಗಡಿ ಜಮೀನು ಉತ್ತರಕ್ಕೆ: ಚಳ್ಳಹಳ್ಳಿ ಗಡಿ ದಕ್ಷಿಣಕ್ಕೆ: ಇದೇ ಸರ್ವೆ ನಂ.ಬರ್ 9 ರಲ್ಲಿರುವ ಸರ್ಕಾರಿ ಉಳಿಕೆ ಜಮೀನು ಎಂದು ಗುರ್ತಿಸಲಾಗಿರುತ್ತದೆ.

ಬೆಟ್ಟಹೊಸಹಳ್ಳಿ ಗ್ರಾಮದ ಸ.ನಂ. 9 ರಲ್ಲಿ ಗುರ್ತಿಸಲಾದ ಸದರಿ ಬ್ಲಾಕ್‌ನಲ್ಲಿ 42 ಎಕರೆ ಸರ್ಕಾರಿ ಜಮೀನಿನಲ್ಲಿ ಹಾಲಿ ಒತ್ತುವರಿದಾರರು, ಬಗರ್‌ಹುಕ್ಕುಂ ಸಾಗುವಳಿ ಇರುವುದಿಲ್ಲ. ಮತ್ತು ಗ್ರಾಮಸ್ಥರು ಯಾರೂ ನಮೂನೆ 50-53 ರ ದರಖಾಸ್ತು ಅರ್ಜಿಗಳು ಸಲ್ಲಿಸಿಕೊಂಡಿರುವುದಿಲ್ಲ. ಈ ಪ್ರದೇಶ ಬೆಟ್ಟ-ಗುಡ್ಡಗಳಿಂದ ಕೂಡಿದ್ದು ಸಣ್ಣ ಗಿಡ-ಮರಗಳ ಸ್ವಾಭಾವಿಕ ಬೆಳವಣಿಗೆಯಿಂದ ಕೂಡಿದ್ದು, ಅರಣ್ಯ ಅಭಿವೃದ್ಧಿ ಪಡಿಸಲು ಸೂಕ್ತವೆಂದು ಕಂಡುಬಂದಿರುವುದಾಗಿಯೂ ಪ್ರಸ್ತಾಪಿತ ಸ್ಥಳದಲ್ಲಿ ಗುರ್ತಿಸಲಾದ 42-00 ಎಕರೆ ಸರ್ಕಾರಿ ಜಮೀನನ್ನು ಉದ್ದೇಶಿತ ಅರಣ್ಯ ಅಭಿವೃದ್ಧಿಗಾಗಿ ಮಂಜೂರು ಮಾಡಲು ಗ್ರಾಮಸ್ಥರ ಆಕ್ಷೇಪಣೆಗಳು ಇರುವುದಿಲ್ಲವೆಂದು ತಿಳಿಸಿರುತ್ತಾರೆ.

ಬೆಟ್ಟಹೊಸಹಳ್ಳಿ ಗ್ರಾಮದ ಸ.ನಂ. 9 ರಲ್ಲಿ ಇರುವ 42-00 ಎಕರೆ ಜಮೀನಿನಲ್ಲಿ ಪಾರಂಪರಿಕ ಪರಿಶಿಷ್ಟ ಜನಾಂಗ ಮತ್ತು ಇತರೆ ಜನಾಂಗದ ವಾಸದ ಕುಟುಂಬಗಳು ವಾಸ ಇರುವುದಿಲ್ಲವೆಂದು ವರದಿಯಲ್ಲಿ ತಿಳಿಸಿರುತ್ತಾರೆ. ಮತ್ತು ಸರ್ಕಾರಕ್ಕೆ ಉಳಿಸಬೇಕಾದ ಯಾವುದೇ ರಚನೆಗಳು/ಕಟ್ಟಡಗಳು ಇರುವುದಿಲ್ಲವೆಂದು, ಈ ಪ್ರದೇಶ ಈ ಹಿಂದೆ ಸರ್ಕಾರದ ಇತರೇ ಯೋಜನೆಗಳಿಗೆ ಭೂಸ್ವಾಧೀನದ ಉದ್ದೇಶಕ್ಕಾಗಿ ಪ್ರಸ್ತಾಪ ಮಾಡಿರುವುದಿಲ್ಲವೆಂದು ವರದಿಯಲ್ಲಿ ತಿಳಿಸಿರುತ್ತಾರೆ.

ಪ್ರಸ್ತಾಪಿತ ಬೆಟ್ಟಹೊಸಹಳ್ಳಿ ಗ್ರಾಮದ ಸ.ನಂ. 9 ರಲ್ಲಿ ಇರುವ ಸರ್ಕಾರಿ ಖರಾಬು ಗುಡ್ಡ ಪ್ರದೇಶ ಕಂದಾಯ ದಾಖಲೆಗಳಂತೆ 516-23 ಎಕರೆ/ಗುಂಟೆ ಇದ್ದು, ಇದರಲ್ಲಿ ಗುರ್ತಿಸಲಾದ 42-00 ಎಕರೆ ಪ್ರದೇಶ ಅಂತರಗಂಗೆ ಅರಣ್ಯ ಇಲಾಖೆಯ ರಾಜ್ಯ ಅರಣ್ಯ ಗಡಿಗೆ ಹೊಂದಿಕೊಂಡಂತೆ ಇದ್ದು, ಸದರಿ 42-00 ಎಕರೆ ಸರ್ಕಾರಿ ಜಮೀನು Non Forest Land ಎಂದು ಗುರ್ತಿಸಿದ್ದು, ಇದರಲ್ಲಿ ಪಾರಂಪರಿಕ ಅರಣ್ಯ ವಾಸಿ ಕುಟುಂಬಗಳು, ಒತ್ತುವರಿ ಸಾಗುವಳಿ ಪ್ರಕರಣಗಳು, ದರಖಾಸ್ತು ಅರ್ಜಿ ಪ್ರಕರಣಗಳು, ಹಿಂದಿನ ಭೂಸ್ವಾಧೀನ

ಪ್ರಕರಣಗಳು ಯಾವುದೂ ಇರುವುದಿಲ್ಲವೆಂದು ತಹಶೀಲ್ದಾರ್, ಕೋಲಾರ ಮತ್ತು ಸಹಾಯಕ ಕಮೀಷನರ್, ಕೋಲಾರ ಉಪ ವಿಭಾಗ ರವರ ವರದಿಯಂತೆ ಕಂಡುಬಂದಿರುತ್ತದೆ. ಆದ್ದರಿಂದ ಕೆಶಿಫ್-3 ನೇ ಯೋಜನೆಯಲ್ಲಿ ಶ್ರೀನಿವಾಸಪುರ ತಾಲ್ಲೂಕಿನ ಗ್ರಾಮಗಳಾದ 1) ತೂಪಲ್ಲಿ, 2) ಮಂಡ್ಯಾಲ, 3) ಸುಣ್ಣಕಲ್ಲು, 4) ಯಂಡಗುಟ್ಟಪಲ್ಲಿ, 5) ರಾಯಲ್ಪಾಡು, 6) ಗುಂಟಪಲ್ಲಿ ಗ್ರಾಮಗಳಲ್ಲಿ ಭೂ ಸ್ವಾಧೀನವಾಗುವ 16.54 ಹೆಕ್ಟೇರ್ (42-00 ಎಕರೆ) ಅರಣ್ಯ ಪ್ರದೇಶಕ್ಕೆ ಪರ್ಯಾಯವಾಗಿ ಕೋಲಾರ ತಾಲ್ಲೂಕು ಕಸಬಾ ಹೋಬಳಿ, ಬೆಟ್ಟದ ಹೊಸಹಳ್ಳಿ ಗ್ರಾಮದ ಸ.ನಂ. 9 ರಲ್ಲಿ ಗುರ್ತಿಸಿರುವ ಸರ್ಕಾರಿ ಜಮೀನಿನ ಪೈಕಿ 42-00 ಎಕರೆ ಸರ್ಕಾರಿ ಖರಾಬು ಗುಡ್ಡ ಜಮೀನು Non Forest Land ಆಗಿರುವುದರಿಂದ ಅರಣ್ಯ ಇಲಾಖೆಗೆ ಪರ್ಯಾಯವಾಗಿ ವರ್ಗಾಯಿಸಬಹುದಾಗಿರುತ್ತದೆ. ಕರ್ನಾಟಕ ಭೂ ಕಂದಾಯ ಕಾಯ್ದೆಯ ಕಲಂ 71 ರ ಅಡಿಯಲ್ಲಿ ಸಾರ್ವಜನಿಕ ವಿಶೇಷ ಉದ್ದೇಶಗಳಿಗಾಗಿ 4 ಹೆಕ್ಟೇರ್ ವರೆವಿಗೂ ಜಮೀನು ಮಂಜೂರು ಮಾಡಲು ಜಿಲ್ಲಾಧಿಕಾರಿಗಳಿಗೆ ಅವಕಾಶ ಕಲ್ಪಿಸಲಾಗಿರುತ್ತದೆ. ಆದರೆ ಈ ಪ್ರಕರಣದಲ್ಲಿ 16.54 ಹೆಕ್ಟೇರ್ (42-00 ಎಕರೆ) ಜಮೀನು ಮಂಜೂರು ಮಾಡಬೇಕಾಗಿರುವುದರಿಂದ ಮಂಜೂರಾತಿಗೆ ಸೂಕ್ತ ಆದೇಶ ನೀಡಲು ಕೋರಿದೆ.

ಮಾಹಿತಿಗಾಗಿ ವಿಶಿಷ್ಟ ಕಡತ ಈ ಪತ್ರಕ್ಕೆ ಲಗತ್ತಿಸಿ ಸಲ್ಲಿಸಿದೆ.

ತಮ್ಮ ನಂಬುಗೆಯ,

*Hallyandy*

ಜಿಲ್ಲಾಧಿಕಾರಿಗಳು,

ಕೋಲಾರ ಜಿಲ್ಲೆ, ಕೋಲಾರ.

ಪ್ರತಿಯನ್ನು:

1. ಮುಖ್ಯ ಯೋಜನಾಧಿಕಾರಿಗಳು, ಯೋಜನಾ ಅನುಷ್ಠಾನ ಘಟಕ, ಕರ್ನಾಟಕ ರಾಜ್ಯ ಹೆದ್ದಾರಿ ಅಭಿವೃದ್ಧಿ ಯೋಜನೆ, 1ನೇ ಮಹಡಿ, ಪಿ.ಡಬ್ಲ್ಯೂ.ಡಿ. ಕಛೇರಿಗಳ ಸಂಕೀರ್ಣ, ಕೆ.ಆರ್.ವೃತ್ತ, ಬೆಂಗಳೂರು-01 ರವರಿಗೆ ಮಾಹಿತಿಗಾಗಿ ಸಲ್ಲಿಸಿದೆ.
2. ಯೋಜನಾ ನಿರ್ದೇಶಕರು, ಯೋಜನಾ ಅನುಷ್ಠಾನ ಘಟಕ, ಕರ್ನಾಟಕ ರಾಜ್ಯ ಹೆದ್ದಾರಿ ಅಭಿವೃದ್ಧಿ ಯೋಜನೆ, ಕೆ.ಆರ್.ವೃತ್ತ, ಬೆಂಗಳೂರು ರವರ ಮಾಹಿತಿಗಾಗಿ ಸಲ್ಲಿಸಿದೆ.
3. ಉಪ ಅರಣ್ಯ ಸಂರಕ್ಷಣಾಧಿಕಾರಿಗಳು, ಪ್ರಾದೇಶಿಕ ಅರಣ್ಯ ವಿಭಾಗ, ಕೋಲಾರ ರವರಿಗೆ ಮಾಹಿತಿಗಾಗಿ ಕಳುಹಿಸಿದೆ.
4. ವಿಶೇಷ ಭೂಸ್ವಾಧೀನಾಧಿಕಾರಿ, ಯೋಜನಾ ಅನುಷ್ಠಾನ ಘಟಕ, ಕರ್ನಾಟಕ ರಾಜ್ಯ ಹೆದ್ದಾರಿ ಅಭಿವೃದ್ಧಿ ಯೋಜನೆ, ಕೆ.ಆರ್.ವೃತ್ತ, ಬೆಂಗಳೂರು ರವರ ಮಾಹಿತಿಗಾಗಿ ಸಲ್ಲಿಸಿದೆ.
- ✓ 5. ಸಹಾಯಕ ಕಮೀಷನರ್, ಕೋಲಾರ ಉಪ ವಿಭಾಗ, ಕೋಲಾರ ರವರಿಗೆ ಮಾಹಿತಿಗಾಗಿ ಕಳುಹಿಸಿದೆ.
6. ತಹಶೀಲ್ದಾರ್ ಶ್ರೀನಿವಾಸಪುರ ರವರಿಗೆ ಮಾಹಿತಿಗಾಗಿ ಕಳುಹಿಸಿದೆ.
7. ಕಛೇರಿ ಪ್ರತಿ.



ಕರ್ನಾಟಕ ಸರ್ಕಾರ

ಸಹಾಯಕ ಕಮೀಷನರ್ ರವರ ಕಾರ್ಯಾಲಯ, ಕೋಲಾರ ಉಪ ವಿಭಾಗ, ಕೋಲಾರ

ಕೋರ್ಟ್ ಸರ್ಕಲ್ ಹತ್ತಿರ, ಕೋಲಾರ 563101.

ದೂರವಾಣಿ/ಫ್ಯಾಕ್ಸ್ ಸಂಖ್ಯೆ 08152-222057

Email : www.ackolar07@gmail.com

ನಂ.ಎಲ್‌ಎಕ್ಯೂ/ಕೆಶಿಪ್-3/ಸಿಆರ್/38/2016-17.  
ರವರಿಗೆ,

ದಿನಾಂಕ:22-04-2019.

1) ಸಹಾಯಕ ಭೂದಾಖಲೆಗಳ ನಿರ್ದೇಶಕರು

ತಾಲ್ಲೂಕು ಕಛೇರಿ

ಕೋಲಾರ ತಾಲ್ಲೂಕು.

2) ತಹಸೀಲ್ದಾರ್,

ಕೋಲಾರ ತಾಲ್ಲೂಕು.

ಮಾನ್ಯರ,

ವಿಷಯ: ಕೆಶಿಪ್-3 ಯೋಜನೆ ಉದ್ದೇಶಕ್ಕೆ ಕೋಲಾರ ತಾಲ್ಲೂಕು ಕಸಬಾ ಹೋಬಳಿ ಬೆಟ್ಟದ ಹೊಸಹಳ್ಳಿ ಗ್ರಾಮದ ಸ.ನಂ. 9 ರಲ್ಲಿ ಸರ್ಕಾರಿ ಖರಾಬು ಗುಡ್ಡ ಜಮೀನಿನ ಪೈಕಿ 42 ಎಕರೆ ಜಿಲ್ಲಾಧಿಕಾರಿಗಳು ಕೋಲಾರ ಜಿಲ್ಲೆ ರವರಿಂದ ಕಾಯ್ದಿರಿಸಿರುವ ವಿಚಾರ.

ಉಲ್ಲೇಖ: 1)ಜಿಲ್ಲಾಧಿಕಾರಿಗಳು ಕೋಲಾರ ಜಿಲ್ಲೆ ರವರ ಪತ್ರ ಸಂಖ್ಯೆ:ಎಲ್‌ಎಕ್ಯೂ/ ಸಿ.ಆರ್.10 /2016-17 ದಿನಾಂಕ: 01-02-2019

\*\*\*\*\*

ಶ್ರೀನಿವಾಸಪುರ ತಾಲ್ಲೂಕು ಚಿಂತಾಮಣಿ ತಾಲ್ಲೂಕು ಗಡಿಯಿಂದ ಆಂದ್ರ ಪ್ರದೇಶ ರಾಜ್ಯ ಗಡಿಯವರೆಗೆ ರಾಜ್ಯ ಪೆದ್ದಾರಿ - 82 ರಸ್ತೆ ಅಗಲೀಕರಣ ಯೋಜನೆ ಕೆಶಿಪ್-3 ಯೋಜನೆಗೆ ಜಿಲ್ಲಾಧಿಕಾರಿಗಳು, ಕೋಲಾರ ಜಿಲ್ಲೆ ರವರು ರಸ್ತೆಯಲ್ಲಿ ಸ್ವಾಧೀನವಾಗುವ ಶ್ರೀನಿವಾಸಪುರ ತಾಲ್ಲೂಕಿನ ವಿವಿಧ 8 ಗ್ರಾಮಗಳಲ್ಲಿ 42 ಎಕರೆ ಅರಣ್ಯ ಭೂಮಿ ರಸ್ತೆ ಅಗಲೀಕರಣಕ್ಕೆ ಕಾಯ್ದಿರಿಸಿರುತ್ತಾರೆ.

ಈ ಸಂಬಂಧ ಪರ್ಯಾಯವಾಗಿ ಅರಣ್ಯೇತರ, ಸರ್ಕಾರಿ ಜಮೀನು ಕೋಲಾರ ತಾಲ್ಲೂಕು ಬೆಟ್ಟದ ಹೊಸಹಳ್ಳಿ ಸ.ನಂ. 9 ರಲ್ಲಿ 42 ಎಕರೆ ಮಂಜೂರು ಮಾಡಿ ಉಲ್ಲೇಖದ ಸರ್ಕಾರದ ಆದೇಶದಂತೆ ಅರಣ್ಯ ಇಲಾಖೆಗೆ ಕಾಯ್ದಿರಿಸುತ್ತಾರೆ. ಚೆಕ್‌ಬಂದಿ ವಿವರಗಳು ಪೂರ್ವಕ್ಕೆ-ಸ.ನಂ. 9 ಉಳಿಕೆ ಜಮೀನು, ಪಶ್ಚಿಮಕ್ಕೆ - ನಾಗಲಾಪುರ ಗಡಿ, ಉತ್ತರಕ್ಕೆ-ಬೆಳ್ಳಹಳ್ಳಿ ಗಡಿ, ಮತ್ತು ದಕ್ಷಿಣಕ್ಕೆ-ಸ.ನಂ.9 ರ ಉಳಿಕೆ ಜಮೀನು ಆಗಿರುತ್ತದೆ. ಈ ಸಂಬಂಧ ಕೆಶಿಪ್-3 ಇಲಾಖೆಗೆ ಹಿಂದೆ ಶ್ರೀ. ನರಸಿಂಹ ಮೂರ್ತಿ ಭೂಮಾಪಕರು ರವರು ಸಿದ್ಧ ಪಡಿಸಿರುತ್ತಾರೆ. ಈ ಮಾಹಿತಿಯನ್ನು ಸರ್ಕಾರಕ್ಕೆ ಸಲ್ಲಿಸಲು ಈಗ ಮೇಲಿನ ಚೆಕ್‌ಬಂದಿ ವಿವರಗಳನ್ನು ಗ್ರಾಮದ ನಕ್ಷೆಯಲ್ಲಿ ದಾಖಲಿಸುವುದು ಇದಕ್ಕೆ ಪರ್ಯಾಯವೇಕ್ಷಕರು ಮತ್ತು ತಹಸೀಲ್ದಾರರ ಸಹಿಯೊಂದಿಗೆ ಈ ಕಛೇರಿಗೆ ಒಂದು ದಿನ ಒಳಗಾಗಿ ಕಳುಹಿಸಲು ಕೋರಿದೆ. ಈ ಸಂಬಂಧ ಹಿಂದೆ ತಯಾರಿಸಿರುವ ನಕ್ಷೆ ಜೆರಾಕ್ಸ್ ಪ್ರತಿ, ಗ್ರಾಮದ ನಕ್ಷೆ ಪ್ರತಿ ಮತ್ತು ಜಿಲ್ಲಾಧಿಕಾರಿಗಳ ಉಲ್ಲೇಖ (1) ರ ಪತ್ರದ ಪ್ರತಿಯನ್ನು ಲಗತ್ತಿಸಿ ತಮಗೆ ಕಳುಹಿಸಿದೆ.

ತಮ್ಮ ವಿಶ್ವಾಸಿ,

ಸಹಾಯಕ ಕಮೀಷನರ್  
ಕೋಲಾರ ಉಪವಿಭಾಗ

[illegible][illegible]



ಕರ್ನಾಟಕ ಸರ್ಕಾರ

ಜಿಲ್ಲಾಧಿಕಾರಿಯವರ ಕಾರ್ಯಾಲಯ, ಕೋಲಾರ ಜಿಲ್ಲೆ, ಕೋಲಾರ - 563101.  
OFFICE OF THE DEPUTY COMMISSIONER, KOLAR DISTRICT, KOLAR - 563101.

ದೂರವಾಣಿ: 08152-243666,

ಪ್ಯಾಕ್ : 08152-243503

Email: dcoffice.klr@gmail.com

ಸಂ: ಎಲ್‌ಎನ್‌ಡಿ/ಸಿಆರ್-18 /2020-21

ದಿನಾಂಕ: 04/02/2021

ರವರಿಗೆ,

ಸಹಾಯಕ ಕಮೀಷನರ್

ಕೋಲಾರ ಉಪ ವಿಭಾಗ

ಕೋಲಾರ.

ಮಾನ್ಯರೆ,

ವಿಷಯ: ಕರ್ನಾಟಕ ರಾಜ್ಯ ಹೆದ್ದಾರಿ ಅಭಿವೃದ್ಧಿ ಯೋಜನೆ-3 ಏಷಿಯನ್ ಅಭಿವೃದ್ಧಿ ಬ್ಯಾಂಕ್ ನೆರವಿನೊಂದಿಗೆ ಚಿಂತಾಮಣಿ-ಆಂದ್ರಪ್ರದೇಶದ ಗಡಿ ರಸ್ತೆ ಅಭಿವೃದ್ಧಿಪಡಿಸಲು ರಸ್ತೆ ಅಗಲೀಕರಣಕ್ಕಾಗಿ ಅಗತ್ಯವಾದ 16-08 ಹೆ. ಅರಣ್ಯ ಭೂಮಿ ಬಿಡುಗಡೆಗಾಗಿ ದಾಖಲಾತಿ ಮರು ಸಲ್ಲಿಸುವ ಬಗ್ಗೆ.

ಉಲ್ಲೇಖ: ಕಾರ್ಯಪಾಲಕ ಇಂಜಿನಿಯರ್ ಕೆಶಿಫ್ ವಿಭಾಗ, ಬೆಂಗಳೂರು ರವರ ಪತ್ರ ಸಂ: ಕಾಇಂ/ಕೆಶಿಫ್/ಬೆಂಗಳೂರು/ಅರಣ್ಯ/ಪ್ಯಾಕೇಜ್‌1ಬಿ/2020-21/356, ದಿ: 19/01/2021.

\*\*\*\*\*

ಮೇಲ್ಕಂಡ ವಿಷಯಕ್ಕೆ ಸಂಬಂಧಿಸಿದಂತೆ, ಉಲ್ಲೇಖಿತ ಪತ್ರದಲ್ಲಿ ಕಾರ್ಯಪಾಲಕ ಇಂಜಿನಿಯರ್ ಕೆಶಿಫ್ ವಿಭಾಗ, ಬೆಂಗಳೂರು ರವರು ಕೆಶಿಫ್-36 ಪ್ಯಾಕೇಜ್-1ಬಿ ರಸ್ತೆಯನ್ನು ಅಭಿವೃದ್ಧಿಪಡಿಸಲು ಅರಣ್ಯ ಭೂಮಿ ಬಿಡುಗಡೆಗಾಗಿ ಮೈನರ್ ಫಾರೆಸ್ಟ್ ನಾಚಿಗುಡ್ಡ ಸ.ನಂ. 15, 16 ಮತ್ತು ತಾಡಿಗೋಳ್ ಸ.ನಂ. 348 ಮತ್ತು 349 ಹಾಗೂ ಮಂಡಗುಟ್ಟಪಲ್ಲಿ ಸ.ನಂ. 15 ಹಾಗೂ ಗೊಂತಪಲ್ಲಿ ಸ.ನಂ. 17 ರಲ್ಲಿ ಸೇರ್ಪಡೆಯಾಗಿರುವುದಿಲ್ಲವೆಂದು, ಮೋಜಣಿದಾರರೊಂದಿಗೆ ಸ್ಥಳ ಪರಿಶೀಲಿಸಿ ತಿಳಿಸಿರುತ್ತಾರೆ. ಮತ್ತು ಮೈನರ್ ಫಾರೆಸ್ಟ್ ಸರ್ವೆನಂಬರ್‌ಗಳನ್ನು ಮತ್ತು ಬಿಟ್ಟು ಹೋದ ಸರ್ವೆನಂಬರ್‌ಗಳನ್ನು ಸೇರಿಸಿ ಆನ್‌ಲೈನ್‌ನಲ್ಲಿ ಪರಿಷ್ಕೃತ ಪ್ರಸ್ತಾವನೆಯೊಂದಿಗೆ ಹಾರ್ಡ್ ಕಾಪಿಗಳನ್ನು ಸೆಟ್‌ಗಳಲ್ಲಿ ಈ ಕಛೇರಿಗೆ ಸಲ್ಲಿಸಿರುತ್ತಾರೆ.

ಉಲ್ಲೇಖಿತ ಪತ್ರ ಹಾಗೂ ಅಡಕಗಳನ್ನು ಈ ಪತ್ರದೊಂದಿಗೆ ಲಗತ್ತಿಸಿ ಕಳುಹಿಸುತ್ತಾ, ನಿಯಮಾನುಸಾರ ಪರಿಶೀಲಿಸಿ, ಅಗತ್ಯ ಕ್ರಮಕೈಗೊಳ್ಳಲು ಸೂಚಿಸಿದೆ.

ತಮ್ಮ ವಿಶ್ವಾಸಿ,

ಜಿಲ್ಲಾಧಿಕಾರಿಗಳು

ಕೋಲಾರ ಜಿಲ್ಲೆ, ಕೋಲಾರ.

ಪ್ರತಿಯನ್ನು:

ಕಾರ್ಯಪಾಲಕ ಇಂಜಿನಿಯರ್, ಯೋಜನಾ ಅನುಷ್ಠಾನ ಘಟಕ, ಕರ್ನಾಟಕ ರಾಜ್ಯ ಹೆದ್ದಾರಿ ಅಭಿವೃದ್ಧಿ ಯೋಜನೆ, ವಿಭಾಗ, ಕೆ.ಆರ್.ಸರ್ಕಲ್, ಬೆಂಗಳೂರು-560001 ರವರ ಮಾಹಿತಿಗಾಗಿ ಸಲ್ಲಿಸಿದೆ.



ಜಿಲ್ಲಾಧಿಕಾರಿಗಳ ಕಾರ್ಯಾಲಯ, ಕೋಲಾರ ಜಿಲ್ಲೆ, ಕೋಲಾರ-563 101.  
OFFICE OF THE DEPUTY COMMISSIONER, KOLAR DISTRICT, KOLAR-563 101.  
Telephone : 08152-222001 Fax: 08152-222133 e-mail: dcoffice.klr@gmail.com

ನಂ:ಎಲ್‌ಎಕ್ಯೂ/ಸಿಆರ್-10/16-17

ದಿನಾಂಕ: 30-07-2019.

ರವರಿಗೆ,

ಸಹಾಯಕ ಕಮೀಷನರ್  
ಕೋಲಾರ ಉಪವಿಭಾಗ

ಮಾನ್ಯರ,

ವಿಷಯ: ಅರಣ್ಯ ಭೂಮಿ ಬಿಡುಗಡೆಗೆ ಸಂಬಂಧಿಸಿದ ದಾಖಲಾತಿಗಳನ್ನು ಪರಿಷ್ಕರಿಸಿ ನೀಡುವ ಬಗ್ಗೆ.

- ಉಲ್ಲೇಖ: 1. ಪ್ರಧಾನ ಮುಖ್ಯ ಅರಣ್ಯ ಸಂರಕ್ಷಣಾಧಿಕಾರಿಗಳು(ಅರಣ್ಯ ಪಡೆ ಮುಖ್ಯಸ್ಥರು)  
ಇವರ ಪತ್ರ ಸಂ: KSHIP/MOEF/AS-4/(GFL)147/2018FC dated:  
01-07-2019.  
2.ಲೋ.ಬಂದರು ಮತ್ತು ಒಳನಾಡು ಜಲಸಾರಿಗೆ ಇಲಾಖೆ ರವರ ಪತ್ರದ ಸಂಖ್ಯೆ:  
ಯೋ.ಅ.ಘ./ಕೆಶಿಫ್-3/ಅರಣ್ಯ/ಎಡಿಬಿ/ಸಿಆರ್ 06/2015-16 ದಿನಾಂಕ:02-07-2019.  
3.ಮಾನ್ಯ ಜಿಲ್ಲಾಧಿಕಾರಿಗಳ ಪತ್ರ ಸಂಖ್ಯೆ:ಎಲ್‌ಎಕ್ಯೂ/ಸಿಆರ್ 10/16-17 ದಿನಾಂಕ:  
01-07-2019.

- - -

ಕೆಶಿಫ್-3ರ ಯೋಜನೆಯಲ್ಲಿ ಅಭಿವೃದ್ಧಿ ಪಡಿಸುತ್ತಿರುವ ಚಿಂತಾಮಣಿ-ಎ.ಪಿ.ಬಾರ್ಡರ್ ರಸ್ತೆ ಅಭಿವೃದ್ಧಿಗೆ ಅಗತ್ಯವಾಗುವ 16.5458 ಹೆಕ್ಟೇರ್ ಅರಣ್ಯ ಭೂಮಿ ಬಿಡುಗಡೆಗಾಗಿ ಕೇಂದ್ರ ಸರ್ಕಾರಕ್ಕೆ ಅರ್ಜಿ ಸಲ್ಲಿಸಲಾಗಿತ್ತು. ಕೋಲಾರ ತಾಲ್ಲೂಕು, ಕಸಬಾ ಹೋಬಳಿ, ಬೆಟ್ಟದ ಹೊಸಹಳ್ಳಿ ಗ್ರಾಮದ ಸ.ನಂ 9 ರಲ್ಲಿ 42 ಎಕರೆ ಅರಣ್ಯ ಭೂಮಿಗೆ ಪೂರಕವಾಗಿ ಅರಣ್ಯ ಇಲಾಖೆಗೆ ಹಸ್ತಾಂತರಿಸಬೇಕಾದ ಅರಣ್ಯೇತರ ಭೂಮಿಗೆ ಸಂಬಂಧಿಸಿದ ದಾಖಲಾತಿಗಳಾದ ಆರ್.ಟಿ.ಸಿ ಹಾಗೂ ಮ್ಯುಟೇಷನ್‌ಗಳಲ್ಲಿ "ಅರಣ್ಯ"ಎಂಬುದರ ಬದಲಾಗಿ "ಅರಣ್ಯ ಇಲಾಖಾ ವಶಕ್ಕೆ" ಎಂದು ನಮೂದಿಸಲಾಗಿದೆ. ಈ ನ್ಯೂನತೆಯನ್ನು ಸರಿಪಡಿಸಲು ಸೂಚಿಸಿ ಅರ್ಜಿಯು ನೋಡಲ್ ಅಧಿಕಾರಿಗಳಿಂದ ವಾಪಸ್ ಬಂದಿರುತ್ತದೆ.

ಆದ್ದರಿಂದ ಸದರಿ ಆರ್.ಟಿ.ಸಿ ಹಾಗೂ ಮ್ಯುಟೇಷನ್‌ಗಳಲ್ಲಿ "ಅರಣ್ಯ" ಎಂದು ನಮೂದಿಸಿ ಪರಿಷ್ಕೃತ ಆರ್.ಟಿ.ಸಿ ಹಾಗೂ ಮ್ಯುಟೇಷನ್‌ಗಳನ್ನು ಅತಿ ಶೀಘ್ರವಾಗಿ ಒದಗಿಸಲು ಕೋರಲಾಗಿದೆ.

ತಮ್ಮ ವಿಶ್ವಾಸಿ,  
  
ಜಿಲ್ಲಾಧಿಕಾರಿಗಳ ಕಛೇರಿ  
ಕೋಲಾರ ಜಿಲ್ಲೆ, ಕೋಲಾರ.



ಕರ್ನಾಟಕ ಸರ್ಕಾರ

ಸಹಾಯಕ ಕಮೀಷನರ್ ರವರ ಕಾರ್ಯಾಲಯ, ಕೋಲಾರ ಉಪ ವಿಭಾಗ, ಕೋಲಾರ  
ಕೋರ್ಟ್ ಸರ್ಕಲ್ ಹತ್ತಿರ, ಕೋಲಾರ 563101.

ಮೊರವಾಣಿ/ಫ್ಯಾಕ್ಸ್ ಸಂಖ್ಯೆ 08152-222057

Email : www.ackolar07@gmail.com

ನಂ.ಎಲ್.ಎಕ್ಯೂ/(ಕೆಶಿಫ್-3)ಸಿಆರ್- 38/16-17,

ದಿನಾಂಕ: 31-07-2019.

ಕೆಶಿಫ್-3 ಯೋಜನೆ

ವಿಷಯ: ಕೋಲಾರ ತಾಲ್ಲೂಕು, ಕಸಬಾ ಹೋಬಳಿ, ಬೆಟ್ಟದಹೊಸಹಳ್ಳಿ ಗ್ರಾಮದ ಸರ್ವೆ ನಂ. 09 ರಲ್ಲಿ ವಿಸ್ತೀರ್ಣ 42 ಎಕರೆ ಅರಣ್ಯ ಭೂಮಿ ಬಿಡುಗಡೆಗೆ ಸಂಬಂಧಿಸಿದ ದಾಖಲೆಗಳನ್ನು ಪರಿಷ್ಕರಿಸುವ ವಿಚಾರ.

ಉಲ್ಲೇಖ:1. ಪ್ರಧಾನ ಮುಖ್ಯ ಅರಣ್ಯ ಸಂರಕ್ಷಣಾಧಿಕಾರಿಗಳು (ಅರಣ್ಯ ಪಡೆ ಮುಖ್ಯಸ್ಥರು)

ಇವರ ಪತ್ರ ಸಂಖ್ಯೆ: KSHIP/MOEF/AS-4/(GFL)147/2018 FC

Dated: 01-07-2019

2. ಲೋ.ಬಂದರು ಮತ್ತು ಒಳನಾಡು ಜಲಸಾರಿಗೆ ಇಲಾಖೆ ರವರ ಪತ್ರ ಸಂಖ್ಯೆ: ಯೋ.ಆ.ಫ/ಕೆಶಿಫ್-3/ಅರಣ್ಯ/ಎಡಿಬಿ/ಸಿ.ಆರ್-06/2015-16 ದಿನಾಂಕ: 02-07-2019.

3. ಮಾನ್ಯ ಜಿಲ್ಲಾಧಿಕಾರಿಗಳು ಕೋಲಾರ ಜಿಲ್ಲೆ ರವರ ಕಛೇರಿಯ ಪತ್ರ ಸಂಖ್ಯೆ: ಎಲ್.ಎಕ್ಯೂ/ಸಿಆರ್-10/16-17 ದಿನಾಂಕ 30-07-2019.

\*\*\*\*\*

ಪ್ರಸ್ತಾವನೆ

ಕೆಶಿಫ್-3 ಯೋಜನೆಯಲ್ಲಿ ಅಭಿವೃದ್ಧಿ ಪಡಿಸುತ್ತಿರುವ ಚಿಂತಾಮಣಿ-ಆಂದ್ರಪ್ರದೇಶ ರಾಜ್ಯದ ಬಾರ್ಡರ್ ರಸ್ತೆ ಅಭಿವೃದ್ಧಿಗೆ ಅಗತ್ಯವಾಗಿರುವ ಒಟ್ಟು 16.5458 ಹೆಕ್ಟೇರ್ ಅರಣ್ಯ ಭೂಮಿ ಬಿಡುಗಡೆಗಾಗಿ ಕೇಂದ್ರ ಸರ್ಕಾರಕ್ಕೆ ಅರ್ಜಿ ಸಲ್ಲಿಸಲಾಗಿತ್ತು. ಅದರಂತೆ, ಕೋಲಾರ ತಾಲ್ಲೂಕು ಕಸಬಾ ಹೋಬಳಿ, ಬೆಟ್ಟದಹೊಸಹಳ್ಳಿ ಗ್ರಾಮದ ಸರ್ವೆ ನಂ. 09 ರಲ್ಲಿ ಪೈಕಿ 42 ಎಕರೆ ಅರಣ್ಯ ಭೂಮಿಗೆ ಪೂರಕವಾಗಿ ಅರಣ್ಯ ಇಲಾಖೆಗೆ ಹಸ್ತಾಂತರಿಸಬೇಕಾದ ಅರಣ್ಯೇತರ ಭೂಮಿಗೆ ಸಂಬಂಧಿಸಿದ ದಾಖಲಾಗತಿಗಳಾದ ಆರ್.ಟಿ.ಸಿ. ಹಾಗೂ ಮ್ಯುಟೇಷನ್‌ಗಳಲ್ಲಿ "ಅರಣ್ಯ ಇಲಾಖಾ ವಶಕ್ಕೆ" ಎಂದು ದಾಖಲಾಗಿದೆ. ಮಾನ್ಯ ಜಿಲ್ಲಾಧಿಕಾರಿಗಳು ಕೋಲಾರ ಜಿಲ್ಲೆ ರವರ ಪತ್ರದಂತೆ "ಅರಣ್ಯ" ದಾಖಲಿಸಲು ಸೂಚಿಸಿರುತ್ತಾರೆ.

ಆದೇಶ

ಆದ್ದರಿಂದ, ಕಸಬಾ ಹೋಬಳಿ ಬೆಟ್ಟದಹೊಸಹಳ್ಳಿ ಗ್ರಾಮದ ಸರ್ವೆ ನಂ. 9 ರಲ್ಲಿ ಪೈಕಿ 42 ಎಕರೆ ವಿಸ್ತೀರ್ಣದ ಪಹಣಿ ಪತ್ರಿಕೆ ಕಾಲಂ 9 ರಲ್ಲಿ ಈಗಾಗಲೇ ದಾಖಲಾಗಿರುವ ಅರಣ್ಯ ಇಲಾಖೆಯ ವಶಕ್ಕೆ ಎಂಬ ನಮೂದನ್ನು ತಿದ್ದುಪಡಿ ಮಾಡಿ "ಅರಣ್ಯ" ಎಂದು ನಮೂದಿಸಲು ಸೂಚಿಸಿದೆ.

ಸಹಾಯಕ ಕಮೀಷನರ್

ಕೋಲಾರ ಉಪವಿಭಾಗ

ಪ್ರತಿಯನ್ನು:-

1. ಮಾನ್ಯ ಜಿಲ್ಲಾಧಿಕಾರಿಗಳು ಕೋಲಾರ ಜಿಲ್ಲೆ ರವರ ಮಾಹಿತಿಗಾಗಿ ನಿವೇದಿಸಿದೆ.
2. ಪ್ರಧಾನ ಮುಖ್ಯ ಅರಣ್ಯ ಸಂರಕ್ಷಣಾಧಿಕಾರಿಗಳು (ಅರಣ್ಯ ಪಡೆ ಮುಖ್ಯಸ್ಥರು) ಕೋಲಾರ ಜಿಲ್ಲೆ ರವರ ಮಾಹಿತಿಗಾಗಿ ಸಲ್ಲಿಸಿದೆ.
3. ತಹಶೀಲ್ದಾರ್, ಕೋಲಾರ ತಾಲ್ಲೂಕು ರವರಿಗೆ ಆರ್.ಟಿ.ಸಿ. ಹಾಗೂ ಮ್ಯುಟೇಷನ್‌ಗಳಲ್ಲಿ "ಅರಣ್ಯ" ಎಂದು ನಮೂದಿಸಲು ಸೂಕ್ತ ಕ್ರಮಕ್ಕಾಗಿ ಕಳುಹಿಸಿದೆ.
4. ಸಹಾಯಕ ಭೂದಾಖಲೆಗಳ ನಿರ್ದೇಶಕರು ಕೋಲಾರ ತಾಲ್ಲೂಕು ರವರಿಗೆ ಮುಂದಿನ ಸೂಕ್ತ ಕ್ರಮಕ್ಕಾಗಿ ಕಳುಹಿಸಿದೆ.

31/7/19

ಸ್ವತ್ತಿನ ಮೇಲೆ ಋಣಭಾರ ರಾಹಿತ ಪ್ರಮಾಣ ಪತ್ರ

ರೀಲಿಟೇಷನ್

20 ..... ರ ಪ್ರಮಾಣ ಪತ್ರ ಸಂಖ್ಯೆ .....

2000

20 ..... ರ ಅರ್ಜಿ ಸಂಖ್ಯೆ SA 602 ರಿಂದ 202

ಈ ಕೆಳಗೆ ನಮೂದಿಸಿದ ಸ್ವತ್ತಿನ ಬಗ್ಗೆ ನೋಂದಾಯಿಸಿದ ಪತ್ರಗಳು ಮತ್ತು ಋಣಭಾರಗಳು ಯಾವುದೇ ಇದ್ದಲ್ಲಿ ಅವುಗಳ ವಿವರಗಳನ್ನು ಕೊಡುವ ಪ್ರಮಾಣ ಪತ್ರವನ್ನು ಕೋರಿ ನನಗೆ ಅರ್ಜಿ ಸಲ್ಲಿಸಲಾಗಿರುವುದರಿಂದ.

(ಪ್ರಪತ್ರದಲ್ಲಿ ಕಾಣಿಸಿದಂತೆ ನಮೂದಿಸಬೇಕು ಮತ್ತು ವಿವರಿಸಬೇಕು)

1ನೇ ಪುಟದಲ್ಲಿ ಮತ್ತು ಅದಕ್ಕೆ ಸಂಬಂಧಿಸಿದ ಅನುಸೂಚಿಗಳಲ್ಲಿ 13 ವರ್ಷಕ್ಕೆ ದಿನಾಂಕ 1-4-91 ರಿಂದ 31-3-92 ದಿನಾಂಕದವರೆಗೆ ತಿಳಿಸಿದ ಸ್ವತ್ತಿಗೆ ಸಂಬಂಧಿಸಿದಂತೆ ನಡವಳಿಕೆಗಳನ್ನು ಮತ್ತು ಋಣಭಾರಗಳ ಬಗ್ಗೆ ಶೋಧನೆಯನ್ನು ಮಾಡಲಾಗಿದೆಯೆಂದು ನಾನು ಈ ಮೂಲಕ ದೃಢಪಡಿಸುತ್ತೇನೆ ಮತ್ತು ಅಂಥ ಶೋಧನೆಯಿಂದ ಸಂಬಂಧಪಟ್ಟ ತಿಳಿಸಿದ ಸ್ವತ್ತನ್ನು ಕುರಿತು ಯಾವುದೇ ನಡವಳಿಕೆ ಅಥವಾ ಋಣಭಾರ ಕಂಡುಬಂದಿರುವುದಿಲ್ಲ. ಶೋಧನೆಯನ್ನು ಮಾಡಿ ಪ್ರಮಾಣ ಪತ್ರ ತಯಾರಿಸಿದವರು.

ಸಹಿ

ಈ ಪ್ರಸ್ತುತ ಅರ್ಜಿಯು ಕರ್ನಾಟಕ ಉಚಿತಾಯುಕ್ತ ನಡೆಸುವ ಪರಿಶೀಲನಾ ಅಧಿಕಾರವುಳ್ಳವರಿಂದ ಸಲ್ಲಿಸಿದ ಸ್ವತ್ತಿನ ವಿವರಗಳನ್ನು ಪರಿಶೀಲಿಸಿ ಅದರಲ್ಲಿ ಯಾವುದೇ ಋಣಭಾರವೂ ಇರುವುದಿಲ್ಲವೆಂದು ದೃಢೀಕರಿಸಲಾಗಿದೆ. ಅದರಲ್ಲಿ ಯಾವುದೇ ಋಣಭಾರವೂ ಇರುವುದಿಲ್ಲವೆಂದು ದೃಢೀಕರಿಸಲಾಗಿದೆ. ಅದರಲ್ಲಿ ಯಾವುದೇ ಋಣಭಾರವೂ ಇರುವುದಿಲ್ಲವೆಂದು ದೃಢೀಕರಿಸಲಾಗಿದೆ. ಅದರಲ್ಲಿ ಯಾವುದೇ ಋಣಭಾರವೂ ಇರುವುದಿಲ್ಲವೆಂದು ದೃಢೀಕರಿಸಲಾಗಿದೆ.


ಶೋಧನೆಯನ್ನು ಪರಿಶೀಲಿಸಿದವರು ಮತ್ತು ಪ್ರಮಾಣ ಪತ್ರವನ್ನು ಪರಿಶೀಲಿಸಿದವರು

ಸಹಿ

ಪುದ್ದ

ಕಛೇರಿ

ದಿನಾಂಕ: 22/6/2000



ಸ್ವತ್ತಿನ ವಿವರ ಕೋಲಾರ ಜಿಲ್ಲಾ ಶಾಸನ ಸಭೆಯ ಸದಸ್ಯರಾದ ಶ್ರೀ 9 ರಾಜ 42-1-2-3-4-5-6-7-8-9-10-11-12-13-14-15-16-17-18-19-20-21-22-23-24-25-26-27-28-29-30-31-32-33-34-35-36-37-38-39-40-41-42-43-44-45-46-47-48-49-50-51-52-53-54-55-56-57-58-59-60-61-62-63-64-65-66-67-68-69-70-71-72-73-74-75-76-77-78-79-80-81-82-83-84-85-86-87-88-89-90-91-92-93-94-95-96-97-98-99-100-101-102-103-104-105-106-107-108-109-110-111-112-113-114-115-116-117-118-119-120-121-122-123-124-125-126-127-128-129-130-131-132-133-134-135-136-137-138-139-140-141-142-143-144-145-146-147-148-149-150-151-152-153-154-155-156-157-158-159-160-161-162-163-164-165-166-167-168-169-170-171-172-173-174-175-176-177-178-179-180-181-182-183-184-185-186-187-188-189-190-191-192-193-194-195-196-197-198-199-200-201-202-203-204-205-206-207-208-209-210-211-212-213-214-215-216-217-218-219-220-221-222-223-224-225-226-227-228-229-230-231-232-233-234-235-236-237-238-239-240-241-242-243-244-245-246-247-248-249-250-251-252-253-254-255-256-257-258-259-260-261-262-263-264-265-266-267-268-269-270-271-272-273-274-275-276-277-278-279-280-281-282-283-284-285-286-287-288-289-290-291-292-293-294-295-296-297-298-299-300-301-302-303-304-305-306-307-308-309-310-311-312-313-314-315-316-317-318-319-320-321-322-323-324-325-326-327-328-329-330-331-332-333-334-335-336-337-338-339-340-341-342-343-344-345-346-347-348-349-350-351-352-353-354-355-356-357-358-359-360-361-362-363-364-365-366-367-368-369-370-371-372-373-374-375-376-377-378-379-380-381-382-383-384-385-386-387-388-389-390-391-392-393-394-395-396-397-398-399-400-401-402-403-404-405-406-407-408-409-410-411-412-413-414-415-416-417-418-419-420-421-422-423-424-425-426-427-428-429-430-431-432-433-434-435-436-437-438-439-440-441-442-443-444-445-446-447-448-449-450-451-452-453-454-455-456-457-458-459-460-461-462-463-464-465-466-467-468-469-470-471-472-473-474-475-476-477-478-479-480-481-482-483-484-485-486-487-488-489-490-491-492-493-494-495-496-497-498-499-500-501-502-503-504-505-506-507-508-509-510-511-512-513-514-515-516-517-518-519-520-521-522-523-524-525-526-527-528-529-530-531-532-533-534-535-536-537-538-539-540-541-542-543-544-545-546-547-548-549-550-551-552-553-554-555-556-557-558-559-560-561-562-563-564-565-566-567-568-569-570-571-572-573-574-575-576-577-578-579-580-581-582-583-584-585-586-587-588-589-590-591-592-593-594-595-596-597-598-599-600-601-602-603-604-605-606-607-608-609-610-611-612-613-614-615-616-617-618-619-620-621-622-623-624-625-626-627-628-629-630-631-632-633-634-635-636-637-638-639-640-641-642-643-644-645-646-647-648-649-650-651-652-653-654-655-656-657-658-659-660-661-662-663-664-665-666-667-668-669-670-671-672-673-674-675-676-677-678-679-680-681-682-683-684-685-686-687-688-689-690-691-692-693-694-695-696-697-698-699-700-701-702-703-704-705-706-707-708-709-710-711-712-713-714-715-716-717-718-719-720-721-722-723-724-725-726-727-728-729-730-731-732-733-734-735-736-737-738-739-740-741-742-743-744-745-746-747-748-749-750-751-752-753-754-755-756-757-758-759-760-761-762-763-764-765-766-767-768-769-770-771-772-773-774-775-776-777-778-779-780-781-782-783-784-785-786-787-788-789-790-791-792-793-794-795-796-797-798-799-800-801-802-803-804-805-806-807-808-809-810-811-812-813-814-815-816-817-818-819-820-821-822-823-824-825-826-827-828-829-830-831-832-833-834-835-836-837-838-839-840-841-842-843-844-845-846-847-848-849-850-851-852-853-854-855-856-857-858-859-860-861-862-863-864-865-866-867-868-869-870-871-872-873-874-875-876-877-878-879-880-881-882-883-884-885-886-887-888-889-890-891-892-893-894-895-896-897-898-899-900-901-902-903-904-905-906-907-908-909-910-911-912-913-914-915-916-917-918-919-920-921-922-923-924-925-926-927-928-929-930-931-932-933-934-935-936-937-938-939-940-941-942-943-944-945-946-947-948-949-950-951-952-953-954-955-956-957-958-959-960-961-962-963-964-965-966-967-968-969-970-971-972-973-974-975-976-977-978-979-980-981-982-983-984-985-986-987-988-989-990-991-992-993-994-995-996-997-998-999-1000-1001-1002-1003-1004-1005-1006-1007-1008-1009-1010-1011-1012-1013-1014-1015-1016-1017-1018-1019-1020-1021-1022-1023-1024-1025-1026-1027-1028-1029-1030-1031-1032-1033-1034-1035-1036-1037-1038-1039-1040-1041-1042-1043-1044-1045-1046-1047-1048-1049-1050-1051-1052-1053-1054-1055-1056-1057-1058-1059-1060-1061-1062-1063-1064-1065-1066-1067-1068-1069-1070-1071-1072-1073-1074-1075-1076-1077-1078-1079-1080-1081-1082-1083-1084-1085-1086-1087-1088-1089-1090-1091-1092-1093-1094-1095-1096-1097-1098-1099-1100-1101-1102-1103-1104-1105-1106-1107-1108-1109-1110-1111-1112-1113-1114-1115-1116-1117-1118-1119-1120-1121-1122-1123-1124-1125-1126-1127-1128-1129-1130-1131-1132-1133-1134-1135-1136-1137-1138-1139-1140-1141-1142-1143-1144-1145-1146-1147-1148-1149-1150-1151-1152-1153-1154-1155-1156-1157-1158-1159-1160-1161-1162-1163-1164-1165-1166-1167-1168-1169-1170-1171-1172-1173-1174-1175-1176-1177-1178-1179-1180-1181-1182-1183-1184-1185-1186-1187-1188-1189-1190-1191-1192-1193-1194-1195-1196-1197-1198-1199-1200-1201-1202-1203-1204-1205-1206-1207-1208-1209-1210-1211-1212-1213-1214-1215-1216-1217-1218-1219-1220-1221-1222-1223-1224-1225-1226-1227-1228-1229-1230-1231-1232-1233-1234-1235-1236-1237-1238-1239-1240-1241-1242-1243-1244-1245-1246-1247-1248-1249-1250-1251-1252-1253-1254-1255-1256-1257-1258-1259-1260-1261-1262-1263-1264-1265-1266-1267-1268-1269-1270-1271-1272-1273-1274-1275-1276-1277-1278-1279-1280-1281-1282-1283-1284-1285-1286-1287-1288-1289-1290-1291-1292-1293-1294-1295-1296-1297-1298-1299-1300-1301-1302-1303-1304-1305-1306-1307-1308-1309-1310-1311-1312-1313-1314-1315-1316-1317-1318-1319-1320-1321-1322-1323-1324-1325-1326-1327-1328-1329-1330-1331-1332-1333-1334-1335-1336-1337-1338-1339-1340-1341-1342-1343-1344-1345-1346-1347-1348-1349-1350-1351-1352-1353-1354-1355-1356-1357-1358-1359-1360-1361-1362-1363-1364-1365-1366-1367-1368-1369-1370-1371-1372-1373-1374-1375-1376-1377-1378-1379-1380-1381-1382-1383-1384-1385-1386-1387-1388-1389-1390-1391-1392-1393-1394-1395-1396-1397-1398-1399-1400-1401-1402-1403-1404-1405-1406-1407-1408-1409-1410-1411-1412-1413-1414-1415-1416-1417-1418-1419-1420-1421-1422-1423-1424-1425-1426-1427-1428-1429-1430-1431-1432-1433-1434-1435-1436-1437-1438-1439-1440-1441-1442-1443-1444-1445-1446-1447-1448-1449-1450-1451-1452-1453-1454-1455-1456-1457-1458-1459-1460-1461-1462-1463-1464-1465-1466-1467-1468-1469-1470-1471-1472-1473-1474-1475-1476-1477-1478-1479-1480-1481-1482-1483-1484-1485-1486-1487-1488-1489-1490-1491-1492-1493-1494-1495-1496-1497-1498-1499-1500-1501-1502-1503-1504-1505-1506-1507-1508-1509-1510-1511-1512-1513-1514-1515-1516-1517-1518-1519-1520-1521-1522-1523-1524-1525-1526-1527-1528-1529-1530-1531-1532-1533-1534-1535-1536-1537-1538-1539-1540-1541-1542-1543-1544-1545-1546-1547-1548-1549-1550-1551-1552-1553-1554-1555-1556-1557-1558-1559-1560-1561-1562-1563-1564-1565-1566-1567-1568-1569-1570-1571-1572-1573-1574-1575-1576-1577-1578-1579-1580-1581-1582-1583-1584-1585-1586-1587-1588-1589-1590-1591-1592-1593-1594-1595-1596-1597-1598-1599-1600-1601-1602-1603-1604-1605-1606-1607-1608-1609-1610-1611-1612-1613-1614-1615-1616-1617-1618-1619-1620-1621-1622-1623-1624-1625-1626-1627-1628-1629-1630-1631-1632-1633-1634-1635-1636-1637-1638-1639-1640-1641-1642-1643-1644-1645-1646-1647-1648-1649-1650-1651-1652-1653-1654-1655-1656-1657-1658-1659-1660-1661-1662-1663-1664-1665-1666-1667-1668-1669-1670-1671-1672-1673-1674-1675-1676-1677-1678-1679-1680-1681-1682-1683-1684-1685-1686-1687-1688-1689-1690-1691-1692-1693-1694-1695-1696-1697-1698-1699-1700-1701-1702-1703-1704-1705-1706-1707-1708-1709-1710-1711-1712-1713-1714-1715-1716-1717-1718-1719-1720-1721-1722-1723-1724-1725-1726-1727-1728-1729-1730-1731-1732-1733-1734-1735-1736-1737-1738-1739-1740-1741-1742-1743-1744-1745-1746-1747-1748-1749-1750-1751-1752-1753-1754-1755-1756-1757-1758-1759-1760-1761-1762-1763-1764-1765-1766-1767-1768-1769-1770-1771-1772-1773-1774-1775-1776-1777-1778-1779-1780-1781-1782-1783-1784-1785-1786-1787-1788-1789-1790-1791-1792-1793-1794-1795-1796-1797-1798-1799-1800-1801-1802-1803-1804-1805-1806-1807-1808-1809-1810-1811-1812-1813-1814-1815-1816-1817-1818-1819-1820-1821-1822-1823-1824-1825-1826-1827-1828-1829-1830-1831-1832-1833-1834-1835-1836-1837-1838-1839-1840-1841-1842-1843-1844-1845-1846-1847-1848-1849-1850-1851-1852-1853-1854-1855-1856-1857-1858-1859-1860-1861-1862-1863-1864-1865-1866-1867-1868-1869-1870-1871-1872-1873-1874-1875-1876-1877-1878-1879-1880-1881-1882-1883-1884-1885-1886-1887-1888-1889-1890-1891-1892-1893-1894-1895-1896-1897-1898-1899-1900-1901-1902-1903-1904-1905-1906-1907-1908-1909-1910-1911-1912-1913-1914-1915-1916-1917-1918-1919-1920-1921-1922-1923-1924-1925-1926-1927-1928-1929-1930-1931-1932-1933-1934-1935-1936-1937-1938-1939-1940-1941-1942-1943-1944-1945-1946-1947-1948-1949-1950-1951-1952-1953-1954-1955-1956-1957-1958-1959-1960-1961-1962-1963-1964-1965-1966-1967-1968-1969-1970-1971-1972-1973-1974-1975-1976-1977-1978-1979-1980-1981-1982-1983-1984-1985-1986-1987-1988-1989-1990-1991-1992-1993-1994-1995-1996-1997-1998-1999-2000-2001-2002-2003-2004-2005-2006-2007-2008-2009-2010-2011-2012-2013-2014-2015-2016-2017-2018-2019-2020-2021-2022-2023-2024-2025-2026-2027-2028-2029-2030-2031-2032-2033-2034-2035-2036-2037-2038-2039-2040-2041-2042-2043-2044-2045-2046-2047-2048-2049-2050-2051-2052-2053-2054-2055-2056-2057-2058-2059-2060-2061-2062-2063-2064-2065-2066-2067-2068-2069-2070-2071-2072-2073-2074-2075-2076-2077-2078-2079-2080-2081-2082-2083-2084-2085-2086-2087-2088-2089-2090-2091-2092-2093-2094-2095-2096-2097-2098-2099-2100-2101-2102-2103-2104-2105-2106-2107-2108-2109-2110-2111-2112-2113-2114-2115-2116-2117-2118-2119-2120-2121-2122-2123-2124-2125-2126-2127-2128-2129-2130-2131-2132-2133-2134-2135-2136-2137-2138-2139-2140-2141-2142-2143-2144-2145-2146-2147-2148-2149-2150-2151-2152-2153-2154-2155-2156-2157-2158-2159-2160-2161-2162-2163-2164-2165-2166-2167-2168-2169-2170-2171-2172-2173-2174-2175-2176-2177-2178-2179-2180-2181-2182-2183-2184-2185-2186-2187-2188-2189-2190-2191-2192-2193-2194-2195-2196-2197-2198-2199-2200-2201-2202-2203-2204-2205-2206-2207-2208-2209-2210-2211-2212-2213-2214-2215-2216-2217-2218-2219-2220-2221-2222-2223-2224-2225-2226-2227-2228-2229-2230-2231-2232-2233-2234-2235-2236-2237-2238-2239-2240-2241-2242-2243-2244-2245-2246-2247-2248-2249-2250-2251-2252-2253-2254-2255-2256-2257-2258-2259-2260-2261-2262-2263-2264-2265-2266-2267-2268-2269-2270-2271-2272-2273-2274-2275-2276-2277-2278-2279-2280-2281-2282-2283-2284-2285-2286-2287-2288-2289-2290-2291-2292-2293-2294-2295-2296-2297-2298-2299-2300-2301-2302-2303-2304-2305-2306-2307-2308-2309-2310-2311-2312-2313-2314-2315-2316-2317-2318-2319-2320-2321-2322-2323-2324-2325-2326-2327-2328-2329-2330-2331-2332-2333-2334-2335-2336-2337-2338-2339-2340-2341-2342-2343-2344-2345-2346-2347-2348-2349-2350-2351-2352-2353-2354-2355-2356-2357-2358-2359-2360-2361-2362-2363-2364-2365-2366-2367-2368-2369-2370-2371-2372-2373-2374-2375-2376-2377-2378-2379-2380-2381-23

ಕರ್ನಾಟಕ ಸರ್ಕಾರ  
ನೋಂದಣಿ ಹಾಗೂ ಮುದ್ರಾಂಕ ಇಲಾಖೆ

ಪ್ರವೃತ್ತಿ 15

(78 ನೇ ಪ್ರಕರಣ ಹಾಗೂ 110ನೇ ನಿಯಮವನ್ನು ನೋಡಿ)

Slip No : 64

ಕಛೇರಿ : ಕೋಲಾರ

Original

ದಿನಾಂಕ : 15/06/2020

ಸ್ವೀಕೃತವಾದ ಇ - ಇವರಿಂದ ಸ್ವೀಕೃತವಾಗಿದೆ

ಸಂಖ್ಯೆಯ ಶೋಧನೆ / ಖಾಣಭಾರ ದೃಢೀಕರಣ ಅರ್ಜಿಗಾಗಿ

ಪರಿಶೋಧನಾ ಶುಲ್ಕ

ರೂ. ವೈ.

360.00

ಒಟ್ಟು :

360.00

. 360.00 ನಗದಾಗಿ Paid In Cash Rs.360 ನಂ: 642-643

ನಗದಾಗಿ ಸ್ವೀಕೃತವಾದ ಮುದ್ರಾಂಕ ಶುಲ್ಕ :

(ಅಕ್ಷರದಲ್ಲಿ) (ರೂ. ಮೂರು ಸಾವಿರ)



ಸಹಾಯಕ ಕಮೀಷನರ್ ರವರ ಕಾರ್ಯಾಲಯ, ಕೋಲಾರ ಉಪ ವಿಭಾಗ, ಕೋಲಾರ  
ಕೋರ್ಟ್ ಸರ್ಕಲ್ ಹತ್ತಿರ, ಕೋಲಾರ 563101.

ದೂರವಾಣಿ/ಫ್ಯಾಕ್ಸ್ ಸಂಖ್ಯೆ 08152-222057  
ನಂ.ಎಲ್.ಎಕ್ಸೂ/ಕೆಶಿಫ್-3/ಸಿಆರ್- 36/16-17,

Email : [www.ackolar07@gmail.com](mailto:www.ackolar07@gmail.com)

ದಿನಾಂಕ:24-06-2020

ರವರಿಗೆ,

ಮಾನ್ಯ ಶ್ರೀ. ರವಿಶಂಕರ್  
ಸೂಪರ್‌ಡೆಂಟ್ ಇಂಡನೀಯರ್-1  
ಕ.ರಾ.ಹೆ.ಅ. ಯೋಜನೆ (ಕೆಶಿಫ್-3)  
ಪಿ.ಡಬ್ಲ್ಯೂ.ಡಿ. ಅನೇಕ್ಸ್ ಕಟ್ಟಡ 1ನೇ ಮಹಡಿ,  
ಕೆ.ಆರ್. ವೃತ್ತ, ಬೆಂಗಳೂರು - 560 001

ಕೆಶಿಫ್-3 ಯೋಜನೆ

ಮಾನ್ಯರೇ,

ವಿಷಯ: ಕೆಶಿಫ್-3 ಯೋಜನೆಯಡಿ ಚಿಂತಾಮಣಿ ತಾ. ಆಂದ್ರಪ್ರದೇಶ (ಮದನಪಲ್ಲಿ)  
ರಾಜ್ಯ ಗಡಿಯವರೆಗೆ ರಸ್ತೆ (ರಾಜ್ಯ ಹೆದ್ದಾರಿ ರಸ್ತೆ ಸಂಖ್ಯೆ-82) ಅಗಲೀಕರಣದ  
ಭೂಸ್ವಾಧೀನ ಪ್ರಕರಣದಲ್ಲಿ ಸ್ವಾಧೀನವಾಗುವ ಅರಣ್ಯ ಪ್ರದೇಶಕ್ಕೆ ಪರ್ಯಾಯವಾಗಿ  
ಗುರುತಿಸಿರುವ ಸ.ನಂ. 9, ಬೆಟ್ಟಹೊಸಹಳ್ಳಿ ಗ್ರಾಮ ಕೋಲಾರ ತಾಲ್ಲೂಕು  
ವಿಸ್ತೀರ್ಣ 42-00 ಎಕರೆ ಅರಣ್ಯ ಇಲಾಖೆಗೆ ವರ್ಗಾಯಿಸಿರುವ ವಿಚಾರ.

ಉಲ್ಲೇಖ: ತಮ್ಮ ಖುದ್ದ ಸೂಚನೆಯಂತೆ

\*\*\*\*\*

ಮೇಲ್ಕಂಡ ವಿಷಯದಲ್ಲಿ ಕೆಶಿಫ್-3 ಯೋಜನೆಯಲ್ಲಿ ಶ್ರೀನಿವಾಸಪುರ ತಾಲ್ಲೂಕು ರಾಜ್ಯ ಹೆದ್ದಾರಿ-  
82 ರಸ್ತೆ ಅಗಲೀಕರಣ ನೇರಖರೀದಿಯಲ್ಲಿ ಭೂಸ್ವಾಧೀನವಾಗುವ ಜಿ.ಎಂ.ಸಿ. ನಕ್ಷೆಯಂತೆ ಅರಣ್ಯ ಪ್ರದೇಶಕ್ಕೆ  
ಪರ್ಯಾಯವಾಗಿ ಸರ್ಕಾರದ ಆದೇಶದಂತೆ ಜಿಲ್ಲಾಧಿಕಾರಿಗಳು, ಕೋಲಾರ ಜಿಲ್ಲೆ ರವರು 42-00 ಎಕರೆ  
ಸರ್ಕಾರಿ ಜಮೀನು ಸರ್ವೆ ನಂ. 9, ಬೆಟ್ಟಹೊಸಹಳ್ಳಿ ಗ್ರಾಮ ಕೋಲಾರ ತಾಲ್ಲೂಕಿನಲ್ಲಿ ಮಂಜೂರು  
ಮಾಡಿದ್ದು, ಅದರಂತೆ ಅರಣ್ಯ ಇಲಾಖೆಗೆ ಹಕ್ಕು ದಾಖಲೆ ಮೂಲಕ ವರ್ಗಾಯಿಸಲಾಗಿದೆ.

ಸದರಿ ಸರ್ವೆ ನಂ. 9 ಪೈಕಿ ಬೆಟ್ಟಹೊಸಹಳ್ಳಿ ಗ್ರಾಮದಲ್ಲಿ 42-00 ಎಕರೆ ವಿಸ್ತೀರ್ಣದ ಜಮೀನನ್ನು  
“ಅರಣ್ಯ ಇಲಾಖೆಗೆ” ಕೆಳಕಂಡ ಚೆಕ್‌ಬಂದ್ ಯಂತೆ ಗ್ರಾಮದ ಪಹಣಿ ದಾಖಲೆಗಳಲ್ಲಿ ನಮೂದಿಸಲಾಗಿದೆ.  
ಪೂರ್ವಕ್ಕೆ : ಸರ್ವೆ ನಂ. 09 ರ ಸರ್ಕಾರಿ ಉಳಿಕೆ ಜಮೀನು, ಪಶ್ಚಿಮಕ್ಕೆ : ನಾಗಲಾಪುರ ಗ್ರಾಮದ ಗಡಿ  
ಜಮೀನು, ಉತ್ತರಕ್ಕೆ : ಬೆಳ್ಳಹಳ್ಳಿ ಗ್ರಾಮದ ಗಡಿ ಜಮೀನು ಮತ್ತು ದಕ್ಷಿಣಕ್ಕೆ : ಸರ್ಕಾರಿ ಸ.ನಂ. 9 ರಲ್ಲಿ  
ಉಳಿಕೆ ಜಮೀನು ಆಗಿರುತ್ತದೆ. ಸದರಿ 42-00 ಎಕರೆ ವಿಸ್ತೀರ್ಣದ ಜಮೀನಿನ ಸಂಬಂಧ “ಋಣಭಾರ  
ರಾಹಿತ್ಯ ಪ್ರಮಾಣಪತ್ರ” ವನ್ನು ಹಿರಿಯ ಉಪನೋಂದಣಾಧಿಕಾರಿಗಳು ಕೋಲಾರ ತಾಲ್ಲೂಕು ಇವರಿಂದ  
ನಮೂನೆ-16 ರಲ್ಲಿ ಪಡೆಯಲಾಗಿದೆ. ಮತ್ತು ಈ ಪ್ರಪತ್ರವನ್ನು ಈ ಪತ್ರದ ಜೊತೆ ಲಗತ್ತಿಸಿ ತಮಗೆ ಮುಂದಿನ  
ಕ್ರಮಕ್ಕಾಗಿ ನಿವೇದಿಸಿಕೊಂಡಿದೆ.

ತಮ್ಮ ನಂಬುಗೆಯ

✓ ಸಹಾಯಕ ಕಮೀಷನರ್  
ಕೋಲಾರ ಉಪವಿಭಾಗ  
ಶಿ

Tuesday, 23 June, 2020 - 11:18:27AM

ಕರ್ನಾಟಕ ಸರ್ಕಾರ

ನಮೂನೆ- 16

ಸ್ವತ್ತಿನ ಮೇಲೆ ಋಣಭಾರ ರಾಹಿತ ಪ್ರಮಾಣ ಪತ್ರ

(ನಿಯಮ 148 ನೋಡಿ)

ರಾಜಕೀಯ

2020 ರ ಪ್ರಮಾಣ ಪತ್ರ ಸಂಖ್ಯೆ : 632

2020 ರ ಅರ್ಜಿ ಸಂಖ್ಯೆ : 2,834

643/2020

ಈ ಕೆಳಗೆ ನಮೂದಿಸಿದ ಸ್ವತ್ತಿನ ಬಗ್ಗೆ ನೋಂದಾಯಿಸಿದ ಪತ್ರಗಳು ಮತ್ತು ಋಣಗಳು ಯಾವುದೇ ಇದ್ದಲ್ಲಿ, ಅವುಗಳ ವಿವರಗಳನ್ನು ಕೊಡುವ ಪ್ರಮಾಣ ಪತ್ರವನ್ನು ಕೋರಿ ನನಗೆ ಅರ್ಜಿ ಸಲ್ಲಿಸಲಾಗಿರುವುದರಿಂದ.

(ಪ್ರಪತ್ರದಲ್ಲಿ ಕಾಣಿಸಿದಂತೆ ನಮೂದಿಸಬೇಕು ಮತ್ತು ವಿವರಿಸಬೇಕು)

1ನೇ ಪುಟದಲ್ಲಿ ಮತ್ತು ಅದಕ್ಕೆ ಸಂಬಂಧಿಸಿದ ಅನುಸೂಚಿಗಳಲ್ಲಿ ದಿನಾಂಕ 01/04/2004 ರಿಂದ 14/06/2020 ದಿನಾಂಕದವರೆಗೆ ತಿಳಿಸಿದ ಸ್ವತ್ತಿಗೆ ಸಂಬಂಧಿಸಿದಂತೆ ನಡೆವಳಿಕೆಗಳನ್ನು ಮತ್ತು ಋಣಭಾರಗಳ ಬಗ್ಗೆ ಶೋಧನೆಯನ್ನು ಮಾಡಲಾಗಿದೆಯೆಂದು ನಾನು ಈ ಮೂಲಕ ದೃಢಪಡಿಸುತ್ತೇನೆ ಮತ್ತು ಅಂಥ ಶೋಧನೆಯಿಂದ ಸಂಬಂಧಪಟ್ಟ ತಿಳಿಸಿದ ಸ್ವತ್ತನ್ನು ಕುರಿತು ಯಾವುದೇ ನಡೆವಳಿಕೆ ಅಥವಾ ಋಣಭಾರ ಕಂಡುಬಂದಿರುವುದಿಲ್ಲ, ಶೋಧನೆಯನ್ನು ಮಾಡಿ ಪ್ರಮಾಣಪತ್ರ ತಯಾರಿಸಿದವರು.

ಸಹಿ : ..... ಸ್ವತ್ತಿನ ವಿವರ : Details of Property: Properties situated in: Betta, Hosapur having , Survey No - ( ) ಸ ಸ 09 ರಲ್ಲಿ 42-00 ಎಕರೆ


ಹುದ್ದೆ : ..... ಶೋಧನೆಯನ್ನು ಪರಿಶೀಲಿಸಿದವರು ಮತ್ತು ಪ್ರಮಾಣಪತ್ರವನ್ನು ಪರಿಶೀಲಿಸಿದವರು.

ಸಹಿ : .....

ಹುದ್ದೆ : .....

ಕಛೇರಿ : ಕೋಲಾರ

ದಿನಾಂಕ 23-6-2020



ಉಪನೋಂದಣಿ ಅಧಿಕಾರಿಯ ಸಹಿ  
ಹಿರಿಯ ಉಪ ನೋಂದಣಾಧಿಕಾರಿ  
ಕೋಲಾರ

ಟಿಪ್ಪಣಿ:- (1) ನೋಂದಾಯಿಸಿದ ದಾಖಲೆಗಳಲ್ಲಿ ಸ್ವತ್ತಿನ ವಿವರಗಳು ಅರ್ಜಿದಾರನು ತನ್ನ ಅರ್ಜಿಯಲ್ಲಿ ನಮೂದಿಸಿದ ಪ್ರಮಾಣದಿಂದ ಬೇರೆಯಾಗಿದ್ದಲ್ಲಿ, ಅಂಥವುಗಳನ್ನು ಪ್ರಮಾಣಪತ್ರದಲ್ಲಿ ಸೇರಿಸಲಾಗುವುದಿಲ್ಲ.



ಕರ್ನಾಟಕ

ಸರ್ಕಾರ

ಸಹಾಯಕ ಕಮೀಷನರ್ ರವರ ಕಾರ್ಯಾಲಯ, ಕೋಲಾರ ಉಪ ವಿಭಾಗ, ಕೋಲಾರ  
ಕೋರ್ಟ್ ಸರ್ಕಲ್ ಹತ್ತಿರ, ಕೋಲಾರ 563101.

ದೂರವಾಣಿ/ಫ್ಯಾಕ್ಸ್ ಸಂಖ್ಯೆ 08152-222057

Email : www.ackolar07@gmail.com

ನಂ.ಎಲ್‌ಎಕ್ಯೂ/ಕೆಶಿಫ್-3/ಸಿಆರ್-36/16-17,

ದಿನಾಂಕ:24-06-2020

ರವರಿಗೆ,

ಮಾನ್ಯ ಶ್ರೀ. ರವಿಶಂಕರ್  
ಸೂಪರ್‌ಡೆಂಟ್ ಇಂಜಿನಿಯರ್-1  
ಕ.ರಾ.ಹೆ.ಅ. ಯೋಜನೆ (ಕೆಶಿಫ್-3)  
ಪಿ.ಡಬ್ಲ್ಯೂ.ಡಿ. ಅನೇಕ್ ಕಟ್ಟಡ 1ನೇ ಮಹಡಿ,  
ಕೆ.ಆರ್. ವೃತ್ತ, ಬೆಂಗಳೂರು - 560 001

ಕೆಶಿಫ್-3 ಯೋಜನೆ

ಮಾನ್ಯರ,

ವಿಷಯ: ಕೆಶಿಫ್-3 ಯೋಜನೆಯಡಿ ಚಿಂತಾಮಣಿ ತಾ. ಆಂದ್ರಪ್ರದೇಶ (ಮದನಪಲ್ಲಿ)  
ರಾಜ್ಯ ಗಡಿಯವರೆಗೆ ರಸ್ತೆ (ರಾಜ್ಯ ಹೆದ್ದಾರಿ ರಸ್ತೆ ಸಂಖ್ಯೆ-82) ಅಗಲೀಕರಣದ  
ಭೂಸ್ವಾಧೀನ ಪ್ರಕರಣದಲ್ಲಿ ಸ್ವಾಧೀನವಾಗುವ ಅರಣ್ಯ ಪ್ರದೇಶಕ್ಕೆ ಪರ್ಯಾಯವಾಗಿ  
ಗುರುತಿಸಿರುವ ಸ.ನಂ. 9, ಬೆಟ್ಟಹೊಸಹಳ್ಳಿ ಗ್ರಾಮ ಕೋಲಾರ ತಾಲ್ಲೂಕು  
ವಿಸ್ತೀರ್ಣ 42-00 ಎಕರೆ ಅರಣ್ಯ ಇಲಾಖೆಗೆ ವರ್ಗಾಯಿಸಿರುವ ವಿಚಾರ.

ಉಲ್ಲೇಖ: ತಮ್ಮ ಖುದ್ದ ಸೂಚನೆಯಂತೆ

\*\*\*\*\*

ಮೇಲ್ಕಂಡ ವಿಷಯದಲ್ಲಿ ಕೆಶಿಫ್-3 ಯೋಜನೆಯಲ್ಲಿ ಶ್ರೀನಿವಾಸಪುರ ತಾಲ್ಲೂಕು ರಾಜ್ಯ ಹೆದ್ದಾರಿ-82 ರಸ್ತೆ ಅಗಲೀಕರಣ ನೇರಖರೀದಿಯಲ್ಲಿ ಭೂಸ್ವಾಧೀನವಾಗುವ ಜಿ.ಎಂ.ಸಿ. ನಕ್ಷೆಯಂತೆ ಅರಣ್ಯ ಪ್ರದೇಶಕ್ಕೆ ಪರ್ಯಾಯವಾಗಿ ಸರ್ಕಾರದ ಆದೇಶದಂತೆ ಜಿಲ್ಲಾಧಿಕಾರಿಗಳು, ಕೋಲಾರ ಜಿಲ್ಲೆ ರವರು 42-00 ಎಕರೆ ಸರ್ಕಾರಿ ಜಮೀನು ಸರ್ವೆ ನಂ. 9, ಬೆಟ್ಟಹೊಸಹಳ್ಳಿ ಗ್ರಾಮ ಕೋಲಾರ ತಾಲ್ಲೂಕಿನಲ್ಲಿ ಮಂಜೂರು ಮಾಡಿದ್ದು, ಅದರಂತೆ ಅರಣ್ಯ ಇಲಾಖೆಗೆ ಹಕ್ಕು ದಾಖಲೆ ಮೂಲಕ ವರ್ಗಾಯಿಸಲಾಗಿದೆ.

ಸದರಿ ಸರ್ವೆ ನಂ. 9 ಪೈಕಿ ಬೆಟ್ಟಹೊಸಹಳ್ಳಿ ಗ್ರಾಮದಲ್ಲಿ 42-00 ಎಕರೆ ವಿಸ್ತೀರ್ಣದ ಜಮೀನನ್ನು "ಅರಣ್ಯ ಇಲಾಖೆಗೆ" ಕೆಳಕಂಡ ಚೆಕ್‌ಬಂದ್ ಯಂತೆ ಗ್ರಾಮದ ಪಹಣಿ ದಾಖಲೆಗಳಲ್ಲಿ ನಮೂದಿಸಲಾಗಿದೆ. ಪೂರ್ವಕ್ಕೆ : ಸರ್ವೆ ನಂ. 09 ರ ಸರ್ಕಾರಿ ಉಳಿಕೆ ಜಮೀನು, ಪಶ್ಚಿಮಕ್ಕೆ : ನಾಗಲಾಪುರ ಗ್ರಾಮದ ಗಡಿ ಜಮೀನು, ಉತ್ತರಕ್ಕೆ : ಬೆಳ್ಳಹಳ್ಳಿ ಗ್ರಾಮದ ಗಡಿ ಜಮೀನು ಮತ್ತು ದಕ್ಷಿಣಕ್ಕೆ : ಸರ್ಕಾರಿ ಸ.ನಂ. 9 ರಲ್ಲಿ ಉಳಿಕೆ ಜಮೀನು ಆಗಿರುತ್ತದೆ. ಸದರಿ 42-00 ಎಕರೆ ವಿಸ್ತೀರ್ಣದ ಜಮೀನಿನ ಸಂಬಂಧ "ಋಣಭಾರ ರಾಹಿತ ಪ್ರಮಾಣಪತ್ರ" ವನ್ನು ಹಿರಿಯ ಉಪನೋಂದಣಾಧಿಕಾರಿಗಳು ಕೋಲಾರ ತಾಲ್ಲೂಕು ಇವರಿಂದ ನಮೂನೆ-16 ರಲ್ಲಿ ಪಡೆಯಲಾಗಿದೆ. ಮತ್ತು ಈ ಪ್ರಪತ್ರವನ್ನು ಈ ಪತ್ರದ ಜೊತೆ ಲಗತ್ತಿಸಿ ತಮಗೆ ಮುಂದಿನ ಕ್ರಮಕ್ಕಾಗಿ ನಿವೇದಿಸಿಕೊಂಡಿದೆ.

ತಮ್ಮ ನಂಬುಗೆಯ

✓ ಸಹಾಯಕ ಕಮೀಷನರ್  
ಕೋಲಾರ ಉಪವಿಭಾಗ  
ಶ

ಕರ್ನಾಟಕ ಸರ್ಕಾರ  
ಸಾರ್ವಜನಿಕ ಕಾರ್ಯದರ್ಶಿ, ಕೋಲಾರ ಜಿಲ್ಲಾ ಕೋಲಾರ  
ಕೋಲಾರ ಸರ್ಕಾರಿ ಕಚೇರಿ, ಕೋಲಾರ 563101.

ಮೂರನಾಣಿ/ಪೂರ್ವ ಸಂಖ್ಯೆ: 08152-222057

Email : www.ackolar07@gmail.com

ಸಿ.ಎಲ್.ಎಕ್ಸೂ/ಕೆಶಿಫ್-3)ಸಿಆರ್- 38/16-17,

ದಿನಾಂಕ: 07-08-2019

ರವರಿಗೆ,

ಕೆಶಿಫ್-3 ಯೋಜನೆ  
"ಅರಣ್ಯ ವಿಭಾಗ"

ಮುಖ್ಯ ಯೋಜನಾಧಿಕಾರಿ,  
ಕೆ.ಎ.ಪಿ.ಆ.ಯೋಜನೆ, ಯೋ.ಅ.ಫಲಕ,  
ಕೆಶಿಫ್-3, ಪಿ.ಡಬ್ಲ್ಯು.ಡಿ. ಆನೆಹಳ್ಳಿ ಕಟ್ಟಡ,  
ಕೆ.ಆರ್. ಸರ್ಕಲ್,

ಬೆಂಗಳೂರು - 01.

ಮಾನ್ಯರೇ,

ವಿಷಯ: ಕೋಲಾರ ತಾಲ್ಲೂಕು, ಕನಕಾ ಹೋಬಳಿ, ಬೆಟ್ಟದಹೊಸಹಳ್ಳಿ ಗ್ರಾಮದ ಸರ್ವೆ ಸಂ. 09 ರಲ್ಲಿ ವಿಸ್ತೀರ್ಣ 42 ಎಕರೆ ಅರಣ್ಯ ಭೂಮಿ ನಿಡುಗಡೆಗೆ ಸಂಬಂಧಿಸಿದ ವಿಚಾರ.

ಉಲ್ಲೇಖ: 1. ಪ್ರಧಾನ ಮುಖ್ಯ ಅರಣ್ಯ ಸಂರಕ್ಷಣಾಧಿಕಾರಿಗಳು (ಅರಣ್ಯ ಪಡೆ ಮುಖ್ಯಸ್ಥರು)

ಇವರ ಪತ್ರ ಸಂಖ್ಯೆ: KSHIP/MOEF/AS-4/(GFL)147/2018 FC

Dated: 01-07-2019

2. ಯೋ.ಬಂದರು ಮತ್ತು ಒಳನಾಡು ಜಲಸಾರಿಗೆ ಇಲಾಖೆ ರವರ ಪತ್ರ ಸಂಖ್ಯೆ: ಯೋ.ಅ.ಫ/ಕೆಶಿಫ್-3/ಅರಣ್ಯ/ಎಡಿಬಿ/ಸಿ.ಆರ್-06/2015-16 ದಿನಾಂಕ: 02-07-2019.


3. ಮಾನ್ಯ ಜಿಲ್ಲಾಧಿಕಾರಿಗಳು ಕೋಲಾರ ಜಿಲ್ಲೆ ರವರ ಕಛೇರಿಯ ಪತ್ರ ಸಂಖ್ಯೆ: ಎಲ್.ಎಕ್ಸೂ/ಸಿಆರ್-10/16-17 ದಿನಾಂಕ 30-07-2019.

\*\*\*\*\*

ಕೆಶಿಫ್-3 ಶ್ರೀನಿವಾಸಪುರ ತಾಲ್ಲೂಕು ವಿವಿಧ ಗ್ರಾಮಗಳಲ್ಲಿ ರಾಜ್ಯ ಹೆದ್ದಾರಿ ಸಂಖ್ಯೆ : 82 ರಲ್ಲಿರುವ ಅಗಲಿಕೆರಣ ಯೋಜನೆಯಲ್ಲಿ ಭೂಸ್ವಾಧೀನವಾಗಿರುವ 42 ಎಕರೆ "ಅರಣ್ಯ ಭೂಮಿ" ಜಮೀನಿಗೆ ಪರ್ಯಾಯವಾಗಿ ಸರ್ಕಾರದ ಆದೇಶದಂತೆ ಕೋಲಾರ ತಾಲ್ಲೂಕು ಕನಕಾ ಹೋಬಳಿ ಬೆಟ್ಟದಹೊಸಹಳ್ಳಿ ಗ್ರಾಮದ ಸರ್ವೆ ಸಂ. 9 ರಲ್ಲಿ 42 ಎಕರೆ ಅರಣ್ಯ ಭೂಮಿ ಮಂಜೂರಾಗಿರುತ್ತದೆ.

ಅದರಂತೆ, ಬೆಟ್ಟದಹೊಸಹಳ್ಳಿ ಗ್ರಾಮದ "ಸರ್ಕಾರಿ ಗೋಮಾಳ" ಸರ್ವೆ.ಸಂ. 9 ರಲ್ಲಿ 42 ಎಕರೆ "ಅರಣ್ಯ" ಎಂದು ಪಹಣಿಯಲ್ಲಿ ದಾಖಲಾಗಿದೆ. ಮತ್ತು ಈ ಸಂಬಂಧ ಮುಖೇಷನ್ ಎಂ.ಆರ್.ಹೆಚ್.3/2018-19 03-08-2019 ರ ಪ್ರತಿ ಮತ್ತು ಪಹಣಿ ಪ್ರತಿಯನ್ನು ಈ ಪತ್ರದ ಜೊತೆ ಲಗತ್ತಿಸಿ ತಮಗೆ ನಿವೇದಿಸಿಕೊಂಡಿದೆ.

ತಮ ಸಂಬಂಧಿಯ,

  
ಸಹಾಯಕ ಜಿಲ್ಲಾಧಿಕಾರಿ  
ಕೋಲಾರ ಜಿಲ್ಲಾ ಕೋಲಾರ

ಪ್ರತಿಯನ್ನು:-

1. ಮಾನ್ಯ ಜಿಲ್ಲಾಧಿಕಾರಿಗಳು ಕೋಲಾರ ಜಿಲ್ಲೆ ರವರ ಖಾತೆಗೆ ನಿವೇದಿಸಿದೆ.

**Widening and Strengthening of SH 82 from Chintamani to Andhra Pradesh Border (from Km 47+203 to Km 86+977-Design Chainage) under KSHIP-III in the State of Karnataka (Project Length – 39.774 km).**

| Sl. No. | Design Chainage (km) | Center Coordinates |             | Right RFB Coordinates |             |                                | Remarks           |
|---------|----------------------|--------------------|-------------|-----------------------|-------------|--------------------------------|-------------------|
|         |                      | X                  | Y           | X                     | Y           | RFB Width From Proposed CL (m) |                   |
| 1       | 59320                | 195376.582         | 1486251.027 | 195386.517            | 1486235.786 | 18.190                         | 59320 TO 59365 km |
| 2       | 59340                | 195393.357         | 1486261.916 | 195402.845            | 1486247.193 | 17.520                         | Village           |
| 3       | 59360                | 195410.234         | 1486272.648 | 195419.069            | 1486258.526 | 16.660                         | Nachagadde        |
| 4       | 59365                | 195414.485         | 1486275.280 | 195423.290            | 1486261.051 | 16.701                         | 45 mt Length      |
|         |                      |                    |             |                       |             |                                | Survey No.16      |
| 5       | 59860                | 195861.306         | 1486487.767 | 195867.592            | 1486474.200 | 14.950                         | 59860 TO 60030    |
| 6       | 59880                | 195879.453         | 1486496.175 | 195905.821            | 1486439.261 | 15.000                         | Village           |
| 7       | 59900                | 195897.600         | 1486504.582 | 195923.939            | 1486447.732 | 15.000                         | Thadigol          |
| 8       | 59920                | 195915.747         | 1486512.990 | 195942.056            | 1486456.204 | 15.000                         | Survey No.349     |
| 9       | 59950                | 195942.988         | 1486525.601 | 195969.232            | 1486468.911 | 15.000                         | 170 mt Length     |
| 10      | 59960                | 195952.041         | 1486529.805 | 195978.291            | 1486473.146 | 15.000                         |                   |
| 11      | 59980                | 195970.188         | 1486538.212 | 195996.409            | 1486481.617 | 15.000                         |                   |
| 12      | 60000                | 195988.335         | 1486546.620 | 196014.526            | 1486490.089 | 15.000                         |                   |
| 13      | 60020                | 196006.482         | 1486555.027 | 196032.644            | 1486498.560 | 15.000                         |                   |
| 14      | 60030                | 196015.556         | 1486559.231 | 196041.702            | 1486502.796 | 15.000                         |                   |
| 15      | 75740                | 209389.337         | 1492809.408 | 209399.670            | 1492796.846 | 16.270                         | 75740 to 75940 km |
| 16      | 75760                | 209404.719         | 1492822.190 | 209415.189            | 1492809.718 | 16.280                         | Village           |
| 17      | 75780                | 209419.973         | 1492835.126 | 209430.071            | 1492823.337 | 15.520                         | Thoppli           |
| 18      | 75800                | 209435.096         | 1492848.213 | 209445.246            | 1492836.602 | 15.420                         | Survey No.98      |
| 19      | 75820                | 209450.088         | 1492861.451 | 209460.275            | 1492850.030 | 15.300                         | 200 mt Length     |
| 20      | 75840                | 209464.947         | 1492874.838 | 209475.334            | 1492863.424 | 15.430                         |                   |
| 21      | 75860                | 209479.671         | 1492888.373 | 209489.807            | 1492877.456 | 14.900                         |                   |
| 22      | 75880                | 209494.259         | 1492902.054 | 209504.514            | 1492891.229 | 14.910                         |                   |
| 23      | 75890                | 209501.502         | 1492908.950 | 209511.805            | 1492898.181 | 14.900                         |                   |
| 24      | 75900                | 209508.710         | 1492915.881 | 209519.068            | 1492905.163 | 14.910                         |                   |
| 25      | 75920                | 209523.021         | 1492929.852 | 209533.585            | 1492919.137 | 15.050                         |                   |
| 26      | 75940                | 209537.203         | 1492943.954 | 209548.208            | 1492932.929 | 15.580                         | 75940 to 76805 km |
| 27      | 75960                | 209551.357         | 1492958.084 | 209562.387            | 1492947.035 | 15.610                         | Village           |
| 28      | 75980                | 209565.512         | 1492972.214 | 209576.572            | 1492961.134 | 15.660                         | Sunnakal          |
| 29      | 76000                | 209579.666         | 1492986.343 | 209590.686            | 1492975.305 | 15.600                         | Survey No.68      |
| 30      | 76020                | 209593.821         | 1493000.473 | 209604.584            | 1492989.691 | 15.240                         | 865 mt Length     |
| 31      | 76030                | 209600.898         | 1493007.538 | 209611.692            | 1492996.726 | 15.280                         |                   |
| 32      | 76040                | 209607.975         | 1493014.603 | 209618.504            | 1493004.056 | 14.900                         |                   |
| 33      | 76060                | 209622.130         | 1493028.733 | 209632.646            | 1493018.198 | 14.890                         |                   |
| 34      | 76080                | 209636.285         | 1493042.862 | 209646.909            | 1493032.219 | 15.040                         |                   |
| 35      | 76100                | 209650.439         | 1493056.992 | 209661.906            | 1493045.505 | 16.230                         |                   |
| 36      | 76120                | 209664.594         | 1493071.122 | 209675.480            | 1493060.216 | 15.410                         |                   |
| 37      | 76140                | 209678.748         | 1493085.251 | 209689.362            | 1493074.619 | 15.020                         |                   |
| 38      | 76160                | 209692.903         | 1493099.381 | 209703.629            | 1493088.636 | 15.180                         |                   |
| 39      | 76180                | 209707.057         | 1493113.511 | 209717.426            | 1493103.124 | 14.680                         |                   |
| 40      | 76200                | 209721.227         | 1493127.626 | 209731.634            | 1493117.129 | 14.780                         |                   |
| 41      | 76220                | 209735.501         | 1493141.634 | 209745.735            | 1493131.070 | 14.710                         |                   |
| 42      | 76240                | 209749.992         | 1493155.418 | 209760.506            | 1493144.128 | 15.430                         |                   |
| 43      | 76260                | 209764.806         | 1493168.854 | 209775.208            | 1493157.057 | 15.730                         |                   |
| 44      | 76280                | 209779.894         | 1493181.865 | 209790.132            | 1493169.684 | 15.850                         |                   |

|     |       |            |             |            |             |        |                   |
|-----|-------|------------|-------------|------------|-------------|--------|-------------------|
| 45  | 76300 | 209795.548 | 1493194.438 | 209806.727 | 1493180.196 | 18.110 |                   |
| 46  | 76320 | 209811.454 | 1493206.561 | 209823.391 | 1493190.425 | 20.070 |                   |
| 47  | 76340 | 209827.700 | 1493218.224 | 209839.562 | 1493201.193 | 20.760 |                   |
| 48  | 76360 | 209844.272 | 1493229.419 | 209854.504 | 1493213.795 | 18.680 |                   |
| 49  | 76380 | 209861.158 | 1493240.135 | 209869.902 | 1493225.914 | 16.700 |                   |
| 50  | 76400 | 209878.343 | 1493250.365 | 209886.285 | 1493236.580 | 15.910 |                   |
| 51  | 76420 | 209895.813 | 1493260.100 | 209903.283 | 1493246.233 | 15.750 |                   |
| 52  | 76440 | 209913.554 | 1493269.332 | 209920.453 | 1493255.599 | 15.370 |                   |
| 53  | 76460 | 209931.552 | 1493278.053 | 209938.059 | 1493264.121 | 15.380 |                   |
| 54  | 76480 | 209949.791 | 1493286.256 | 209955.827 | 1493272.308 | 15.200 |                   |
| 55  | 76500 | 209968.250 | 1493293.955 | 209974.125 | 1493279.380 | 15.710 |                   |
| 56  | 76520 | 209986.867 | 1493301.262 | 209992.336 | 1493287.000 | 15.270 |                   |
| 57  | 76540 | 210005.577 | 1493308.327 | 210010.787 | 1493294.375 | 14.890 |                   |
| 58  | 76560 | 210024.322 | 1493315.302 | 210029.663 | 1493300.936 | 15.330 |                   |
| 59  | 76580 | 210043.068 | 1493322.271 | 210048.421 | 1493307.673 | 15.360 |                   |
| 60  | 76600 | 210061.815 | 1493329.240 | 210067.436 | 1493314.129 | 16.120 |                   |
| 61  | 76620 | 210080.544 | 1493336.256 | 210086.486 | 1493320.575 | 16.770 |                   |
| 62  | 76640 | 210099.198 | 1493343.468 | 210105.330 | 1493327.982 | 16.660 |                   |
| 63  | 76660 | 210117.711 | 1493351.035 | 210123.845 | 1493336.547 | 15.730 |                   |
| 64  | 76680 | 210136.005 | 1493359.115 | 210142.363 | 1493345.351 | 15.160 |                   |
| 65  | 76700 | 210153.992 | 1493367.857 | 210160.717 | 1493354.735 | 14.750 |                   |
| 66  | 76720 | 210171.565 | 1493377.402 | 210178.955 | 1493364.583 | 14.810 |                   |
| 67  | 76740 | 210188.642 | 1493387.898 | 210196.738 | 1493375.241 | 14.950 |                   |
| 68  | 76780 | 210221.130 | 1493411.114 | 210230.355 | 1493399.525 | 14.810 |                   |
| 69  | 76800 | 210236.468 | 1493423.947 | 210246.130 | 1493412.928 | 14.660 | 76805 to 7040 km  |
| 70  | 76820 | 210251.234 | 1493437.434 | 210260.964 | 1493427.177 | 14.140 | Village           |
| 71  | 76840 | 210265.522 | 1493451.428 | 210274.964 | 1493442.063 | 13.300 | Mandyala          |
| 72  | 76860 | 210279.441 | 1493465.790 | 210288.780 | 1493456.921 | 12.880 | Survey No 157     |
| 73  | 76880 | 210293.107 | 1493480.392 | 210302.560 | 1493471.647 | 12.880 | 235 mt Length     |
| 74  | 76900 | 210306.645 | 1493495.114 | 210316.268 | 1493486.290 | 13.060 |                   |
| 75  | 76920 | 210320.162 | 1493509.854 | 210330.045 | 1493500.792 | 13.410 |                   |
| 76  | 76940 | 210333.679 | 1493524.595 | 210343.791 | 1493515.323 | 13.720 |                   |
| 77  | 76960 | 210347.195 | 1493539.336 | 210357.500 | 1493529.888 | 13.980 |                   |
| 78  | 76980 | 210360.716 | 1493554.074 | 210371.287 | 1493544.362 | 14.360 |                   |
| 79  | 77000 | 210374.262 | 1493568.788 | 210385.018 | 1493558.866 | 14.630 |                   |
| 80  | 77020 | 210387.838 | 1493583.475 | 210398.818 | 1493573.305 | 14.970 |                   |
| 81  | 77040 | 210401.443 | 1493598.134 | 210412.520 | 1493587.833 | 15.130 | 77040 to 77200 km |
| 82  | 77060 | 210415.077 | 1493612.767 | 210426.269 | 1493602.317 | 15.310 | Village           |
| 83  | 77080 | 210428.741 | 1493627.372 | 210439.993 | 1493616.824 | 15.420 | Mandyala          |
| 84  | 77100 | 210442.423 | 1493641.959 | 210453.693 | 1493631.388 | 15.450 | Survey No. 24     |
| 85  | 77120 | 210456.105 | 1493656.517 | 210467.341 | 1493646.008 | 15.400 | 160 mt Length     |
| 86  | 77140 | 210469.788 | 1493671.134 | 210480.945 | 1493660.669 | 15.300 |                   |
| 87  | 77160 | 210483.470 | 1493685.721 | 210494.532 | 1493675.346 | 15.170 |                   |
| 88  | 77180 | 210497.152 | 1493700.309 | 210508.280 | 1493689.872 | 15.260 |                   |
| 89  | 77200 | 210510.835 | 1493714.896 | 210522.139 | 1493704.293 | 15.500 | 77200 to 77780 km |
| 90  | 77220 | 210524.517 | 1493729.484 | 210535.974 | 1493718.737 | 15.710 | Village           |
| 91  | 77240 | 210538.222 | 1493744.050 | 210549.870 | 1493733.028 | 16.040 | Summakal          |
| 92  | 77260 | 210552.050 | 1493758.499 | 210563.654 | 1493747.235 | 16.170 | Survey No. 68     |
| 93  | 77280 | 210566.100 | 1493772.733 | 210577.422 | 1493761.369 | 16.040 | 580 mt Length     |
| 94  | 77300 | 210580.385 | 1493786.730 | 210591.427 | 1493775.272 | 15.910 |                   |
| 95  | 77320 | 210594.880 | 1493800.510 | 210605.601 | 1493789.109 | 15.650 |                   |
| 96  | 77340 | 210609.486 | 1493814.173 | 210620.140 | 1493802.754 | 15.620 |                   |
| 97  | 77360 | 210624.110 | 1493827.816 | 210634.467 | 1493816.715 | 15.180 |                   |
| 98  | 77380 | 210638.733 | 1493841.460 | 210649.069 | 1493830.381 | 15.150 |                   |
| 99  | 77390 | 210646.045 | 1493848.282 | 210656.353 | 1493837.233 | 15.110 |                   |
| 100 | 77400 | 210653.357 | 1493855.104 | 210663.658 | 1493844.062 | 15.100 |                   |

|     |       |            |             |            |             |        |                   |
|-----|-------|------------|-------------|------------|-------------|--------|-------------------|
| 101 | 77420 | 210667.980 | 1493868.748 | 210678.157 | 1493857.840 | 14.920 |                   |
| 102 | 77440 | 210682.540 | 1493882.459 | 210692.827 | 1493871.645 | 14.930 |                   |
| 103 | 77460 | 210696.962 | 1493896.316 | 210707.368 | 1493885.593 | 14.940 |                   |
| 104 | 77480 | 210711.244 | 1493910.316 | 210721.934 | 1493899.519 | 15.190 |                   |
| 105 | 77500 | 210725.386 | 1493924.459 | 210736.179 | 1493913.774 | 15.190 |                   |
| 106 | 77520 | 210739.416 | 1493938.712 | 210750.267 | 1493928.045 | 15.220 |                   |
| 107 | 77540 | 210753.437 | 1493952.974 | 210764.011 | 1493942.579 | 14.830 |                   |
| 108 | 77560 | 210767.458 | 1493967.237 | 210778.111 | 1493956.764 | 14.940 |                   |
| 109 | 77580 | 210781.479 | 1493981.499 | 210792.062 | 1493971.095 | 14.840 |                   |
| 110 | 77600 | 210795.500 | 1493995.761 | 210805.963 | 1493985.475 | 14.670 |                   |
| 111 | 77620 | 210809.521 | 1494010.024 | 210820.003 | 1493999.718 | 14.700 |                   |
| 112 | 77640 | 210823.542 | 1494024.286 | 210834.048 | 1494013.957 | 14.730 |                   |
| 113 | 77660 | 210837.562 | 1494038.548 | 210848.175 | 1494028.115 | 14.880 |                   |
| 114 | 77680 | 210851.583 | 1494052.810 | 210862.415 | 1494042.162 | 15.190 |                   |
| 115 | 77700 | 210865.604 | 1494067.073 | 210876.399 | 1494056.461 | 15.140 |                   |
| 116 | 77720 | 210879.625 | 1494081.335 | 210890.376 | 1494070.767 | 15.080 |                   |
| 117 | 77740 | 210893.646 | 1494095.597 | 210904.462 | 1494084.965 | 15.170 |                   |
| 118 | 77760 | 210907.667 | 1494109.860 | 210918.403 | 1494099.305 | 15.060 |                   |
| 119 | 77780 | 210921.688 | 1494124.122 | 210932.559 | 1494113.435 | 15.240 | 77780 to 78870 km |
| 120 | 77800 | 210935.709 | 1494138.384 | 210946.733 | 1494127.547 | 15.460 | Village           |
| 121 | 77820 | 210949.730 | 1494152.647 | 210960.711 | 1494141.852 | 15.400 | Mandyala          |
| 122 | 77840 | 210963.751 | 1494166.909 | 210974.834 | 1494156.013 | 15.540 | Survey No.145     |
| 123 | 77860 | 210977.772 | 1494181.171 | 210988.838 | 1494170.292 | 15.520 | 1090 mt Length    |
| 124 | 77880 | 210991.793 | 1494195.433 | 211003.284 | 1494184.137 | 16.110 |                   |
| 125 | 77890 | 210998.803 | 1494202.565 | 211011.031 | 1494190.543 | 17.150 |                   |
| 126 | 77900 | 211005.814 | 1494209.696 | 211018.967 | 1494196.765 | 18.450 |                   |
| 127 | 77920 | 211019.835 | 1494223.958 | 211034.917 | 1494209.131 | 21.150 |                   |
| 128 | 77940 | 211033.856 | 1494238.220 | 211048.197 | 1494224.122 | 20.110 |                   |
| 129 | 77960 | 211047.877 | 1494252.482 | 211060.679 | 1494239.692 | 17.960 |                   |
| 130 | 77980 | 211061.933 | 1494266.710 | 211073.216 | 1494255.482 | 15.920 |                   |
| 131 | 78000 | 211076.131 | 1494280.796 | 211086.645 | 1494270.030 | 15.050 |                   |
| 132 | 78020 | 211090.586 | 1494294.617 | 211100.852 | 1494283.623 | 15.040 |                   |
| 133 | 78040 | 211105.373 | 1494308.083 | 211115.451 | 1494296.735 | 15.180 |                   |
| 134 | 78060 | 211120.492 | 1494321.175 | 211130.423 | 1494309.413 | 15.400 |                   |
| 135 | 78080 | 211135.933 | 1494333.885 | 211145.576 | 1494321.867 | 15.410 |                   |
| 136 | 78100 | 211151.687 | 1494346.205 | 211161.888 | 1494332.820 | 16.830 |                   |
| 137 | 78120 | 211167.744 | 1494358.128 | 211178.703 | 1494342.976 | 18.700 |                   |
| 138 | 78140 | 211184.090 | 1494369.652 | 211195.481 | 1494353.110 | 20.090 |                   |
| 139 | 78160 | 211200.655 | 1494380.858 | 211212.370 | 1494363.281 | 21.120 |                   |
| 140 | 78180 | 211217.344 | 1494391.881 | 211229.413 | 1494373.498 | 21.990 |                   |
| 141 | 78200 | 211234.067 | 1494402.851 | 211246.601 | 1494383.741 | 22.850 |                   |
| 142 | 78220 | 211250.790 | 1494413.820 | 211263.842 | 1494393.921 | 23.800 |                   |
| 143 | 78240 | 211267.514 | 1494424.789 | 211281.045 | 1494404.160 | 24.670 |                   |
| 144 | 78260 | 211284.237 | 1494435.759 | 211297.718 | 1494415.206 | 24.580 |                   |
| 145 | 78280 | 211300.961 | 1494446.728 | 211313.740 | 1494427.245 | 23.300 |                   |
| 146 | 78300 | 211317.683 | 1494457.698 | 211329.350 | 1494439.935 | 21.250 |                   |
| 147 | 78320 | 211334.342 | 1494468.766 | 211346.103 | 1494451.378 | 20.990 |                   |
| 148 | 78340 | 211350.746 | 1494480.205 | 211362.459 | 1494464.008 | 19.990 |                   |
| 149 | 78360 | 211366.677 | 1494492.294 | 211378.843 | 1494477.100 | 19.470 |                   |
| 150 | 78380 | 211381.878 | 1494505.286 | 211394.506 | 1494491.514 | 18.690 |                   |
| 151 | 78400 | 211396.069 | 1494519.371 | 211408.788 | 1494507.542 | 17.370 |                   |
| 152 | 78420 | 211409.090 | 1494534.545 | 211421.573 | 1494524.672 | 15.920 |                   |
| 153 | 78440 | 211420.862 | 1494550.707 | 211433.525 | 1494542.205 | 15.250 |                   |
| 154 | 78460 | 211431.460 | 1494567.664 | 211444.626 | 1494559.971 | 15.250 |                   |
| 155 | 78480 | 211441.135 | 1494585.167 | 211454.776 | 1494577.993 | 15.410 |                   |
| 156 | 78500 | 211450.177 | 1494603.005 | 211463.653 | 1494596.375 | 15.020 |                   |

|     |       |            |             |            |             |        |                   |
|-----|-------|------------|-------------|------------|-------------|--------|-------------------|
| 157 | 78520 | 211458.897 | 1494621.004 | 211472.022 | 1494614.695 | 14.560 |                   |
| 158 | 78540 | 211467.561 | 1494639.030 | 211480.559 | 1494632.782 | 14.420 |                   |
| 159 | 78560 | 211476.225 | 1494657.056 | 211489.488 | 1494650.684 | 14.720 |                   |
| 160 | 78580 | 211484.846 | 1494675.102 | 211498.401 | 1494668.686 | 15.000 |                   |
| 161 | 78590 | 211489.099 | 1494684.153 | 211502.692 | 1494677.817 | 15.000 |                   |
| 162 | 78600 | 211493.288 | 1494693.233 | 211507.145 | 1494686.909 | 15.230 |                   |
| 163 | 78620 | 211501.403 | 1494711.512 | 211515.539 | 1494705.435 | 15.390 |                   |
| 164 | 78640 | 211509.045 | 1494729.994 | 211523.344 | 1494724.319 | 15.390 |                   |
| 165 | 78660 | 211516.156 | 1494748.686 | 211530.457 | 1494743.478 | 15.220 |                   |
| 166 | 78680 | 211522.759 | 1494767.564 | 211536.903 | 1494762.798 | 14.930 |                   |
| 167 | 78700 | 211528.980 | 1494786.572 | 211544.268 | 1494781.693 | 16.050 |                   |
| 168 | 78720 | 211534.973 | 1494805.653 | 211548.972 | 1494801.307 | 14.660 |                   |
| 169 | 78740 | 211540.914 | 1494824.750 | 211556.227 | 1494819.924 | 16.060 |                   |
| 170 | 78760 | 211547.022 | 1494843.795 | 211563.304 | 1494838.483 | 17.130 |                   |
| 171 | 78780 | 211553.319 | 1494862.777 | 211570.373 | 1494857.025 | 18.000 |                   |
| 172 | 78800 | 211559.806 | 1494881.696 | 211577.437 | 1494875.552 | 18.670 |                   |
| 173 | 78820 | 211566.482 | 1494900.549 | 211584.497 | 1494894.068 | 19.140 |                   |
| 174 | 78840 | 211573.347 | 1494919.334 | 211591.554 | 1494912.577 | 19.420 |                   |
| 175 | 78860 | 211580.398 | 1494938.049 | 211598.610 | 1494931.083 | 19.500 |                   |
| 176 | 78870 | 211583.994 | 1494947.380 | 211602.137 | 1494940.336 | 19.460 | 78870 to 79910 km |
| 177 | 78880 | 211587.637 | 1494956.693 | 211605.666 | 1494949.590 | 19.380 | Village           |
| 178 | 78900 | 211595.061 | 1494975.264 | 211613.003 | 1494967.987 | 19.360 | Royalpad          |
| 179 | 78910 | 211598.843 | 1494984.521 | 211616.813 | 1494977.128 | 19.430 | Survey No.268     |
| 180 | 78920 | 211602.671 | 1494993.760 | 211620.624 | 1494986.268 | 19.450 | 1040 ml Length    |
| 181 | 78940 | 211610.378 | 1495012.215 | 211628.317 | 1495004.724 | 19.440 |                   |
| 182 | 78960 | 211618.085 | 1495030.671 | 211636.013 | 1495023.184 | 19.430 |                   |
| 183 | 78980 | 211625.791 | 1495049.126 | 211643.708 | 1495041.644 | 19.420 |                   |
| 184 | 79000 | 211633.498 | 1495067.582 | 211651.404 | 1495060.105 | 19.400 |                   |
| 185 | 79020 | 211641.205 | 1495086.037 | 211659.099 | 1495078.565 | 19.390 |                   |
| 186 | 79040 | 211648.911 | 1495104.493 | 211666.795 | 1495097.025 | 19.380 |                   |
| 187 | 79050 | 211652.765 | 1495113.721 | 211670.643 | 1495106.255 | 19.370 |                   |
| 188 | 79060 | 211656.618 | 1495122.948 | 211674.490 | 1495115.485 | 19.370 |                   |
| 189 | 79070 | 211660.472 | 1495132.176 | 211678.338 | 1495124.715 | 19.360 |                   |
| 190 | 79080 | 211664.325 | 1495141.404 | 211682.186 | 1495133.946 | 19.360 |                   |
| 191 | 79090 | 211668.178 | 1495150.632 | 211686.034 | 1495143.175 | 19.350 |                   |
| 192 | 79100 | 211672.036 | 1495159.858 | 211689.872 | 1495152.384 | 19.340 |                   |
| 193 | 79120 | 211679.833 | 1495178.275 | 211693.731 | 1495172.308 | 15.130 |                   |
| 194 | 79140 | 211687.868 | 1495196.590 | 211701.690 | 1495190.372 | 15.160 |                   |
| 195 | 79160 | 211696.293 | 1495214.728 | 211710.017 | 1495208.127 | 15.230 |                   |
| 196 | 79180 | 211705.254 | 1495232.607 | 211718.757 | 1495225.537 | 15.240 |                   |
| 197 | 79200 | 211714.881 | 1495250.136 | 211728.347 | 1495242.387 | 15.540 |                   |
| 198 | 79220 | 211725.187 | 1495267.275 | 211738.469 | 1495258.959 | 15.670 |                   |
| 199 | 79240 | 211736.058 | 1495284.062 | 211749.066 | 1495275.382 | 15.640 |                   |
| 200 | 79260 | 211747.341 | 1495300.575 | 211760.862 | 1495291.145 | 16.490 |                   |
| 201 | 79280 | 211758.893 | 1495316.901 | 211771.655 | 1495307.767 | 15.890 |                   |
| 202 | 79300 | 211770.575 | 1495333.135 | 211783.060 | 1495324.128 | 15.400 |                   |
| 203 | 79310 | 211776.425 | 1495341.245 | 211788.859 | 1495332.275 | 15.330 |                   |
| 204 | 79320 | 211782.276 | 1495349.355 | 211794.641 | 1495340.435 | 15.250 |                   |
| 205 | 79340 | 211793.977 | 1495365.575 | 211806.208 | 1495356.752 | 15.080 |                   |
| 206 | 79360 | 211805.678 | 1495381.795 | 211817.743 | 1495373.092 | 14.880 |                   |
| 207 | 79380 | 211817.347 | 1495398.037 | 211829.622 | 1495389.280 | 15.080 |                   |
| 208 | 79400 | 211828.864 | 1495414.389 | 211841.486 | 1495405.639 | 15.360 |                   |
| 209 | 79420 | 211840.087 | 1495430.942 | 211853.124 | 1495422.324 | 15.630 |                   |
| 210 | 79440 | 211850.873 | 1495447.784 | 211864.606 | 1495439.294 | 16.150 |                   |
| 211 | 79460 | 211861.069 | 1495464.988 | 211876.011 | 1495456.524 | 17.170 |                   |
| 212 | 79480 | 211870.576 | 1495482.582 | 211884.528 | 1495475.400 | 15.690 |                   |

|     |       |            |             |            |             |        |                   |
|-----|-------|------------|-------------|------------|-------------|--------|-------------------|
| 213 | 79500 | 211879.373 | 1495500.542 | 211892.747 | 1495494.310 | 14.750 |                   |
| 214 | 79520 | 211887.513 | 1495518.810 | 211901.220 | 1495512.955 | 14.910 |                   |
| 215 | 79540 | 211895.135 | 1495537.300 | 211908.941 | 1495531.790 | 14.860 |                   |
| 216 | 79560 | 211902.391 | 1495555.937 | 211916.143 | 1495550.695 | 14.720 |                   |
| 217 | 79580 | 211909.435 | 1495574.656 | 211923.872 | 1495569.270 | 15.410 |                   |
| 218 | 79600 | 211916.417 | 1495593.397 | 211930.222 | 1495588.255 | 14.730 |                   |
| 219 | 79610 | 211919.908 | 1495602.768 | 211933.724 | 1495597.622 | 14.740 |                   |
| 220 | 79620 | 211923.398 | 1495612.139 | 211937.143 | 1495607.020 | 14.670 |                   |
| 221 | 79640 | 211930.379 | 1495630.881 | 211944.313 | 1495625.691 | 14.870 |                   |
| 222 | 79660 | 211937.366 | 1495649.621 | 211951.596 | 1495644.295 | 15.190 |                   |
| 223 | 79680 | 211944.452 | 1495668.324 | 211958.376 | 1495662.963 | 14.920 |                   |
| 224 | 79700 | 211951.790 | 1495686.929 | 211965.585 | 1495681.336 | 14.890 |                   |
| 225 | 79720 | 211959.527 | 1495705.371 | 211975.653 | 1495698.369 | 17.580 |                   |
| 226 | 79740 | 211967.719 | 1495723.616 | 211981.733 | 1495717.120 | 15.450 |                   |
| 227 | 79760 | 211976.303 | 1495741.680 | 211989.560 | 1495735.246 | 14.740 |                   |
| 228 | 79780 | 211985.132 | 1495759.625 | 211998.574 | 1495752.945 | 15.010 |                   |
| 229 | 79800 | 211994.056 | 1495777.524 | 212007.283 | 1495770.924 | 14.780 |                   |
| 230 | 79820 | 212002.987 | 1495795.419 | 212016.339 | 1495788.756 | 14.920 |                   |
| 231 | 79840 | 212011.911 | 1495813.318 | 212025.259 | 1495806.683 | 14.910 |                   |
| 232 | 79860 | 212020.746 | 1495831.260 | 212034.347 | 1495824.650 | 15.120 |                   |
| 233 | 79880 | 212029.349 | 1495849.316 | 212043.158 | 1495842.690 | 15.230 |                   |
| 234 | 79900 | 212037.605 | 1495867.532 | 212051.882 | 1495861.232 | 15.610 |                   |
| 235 | 79910 | 212041.596 | 1495876.701 | 212056.022 | 1495870.507 | 15.700 | 79910 to 80750 km |
| 236 | 79920 | 212045.495 | 1495885.909 | 212059.800 | 1495879.936 | 15.500 | Village           |
| 237 | 79930 | 212049.302 | 1495895.156 | 212063.485 | 1495889.400 | 15.310 | Yandaguttapalli   |
| 238 | 79940 | 212053.016 | 1495904.441 | 212066.928 | 1495898.956 | 14.950 | Survey No.54      |
| 239 | 79960 | 212060.165 | 1495923.119 | 212075.286 | 1495917.504 | 16.130 | 840 mt Length     |
| 240 | 79980 | 212066.941 | 1495941.936 | 212083.723 | 1495936.072 | 17.780 |                   |
| 241 | 80000 | 212073.405 | 1495960.862 | 212090.634 | 1495955.089 | 18.170 |                   |
| 242 | 80020 | 212079.701 | 1495979.846 | 212097.267 | 1495974.053 | 18.500 |                   |
| 243 | 80040 | 212085.963 | 1495998.840 | 212103.002 | 1495993.222 | 17.940 |                   |
| 244 | 80060 | 212092.226 | 1496017.834 | 212108.050 | 1496012.617 | 16.660 |                   |
| 245 | 80080 | 212098.488 | 1496036.828 | 212113.111 | 1496032.007 | 15.400 |                   |
| 246 | 80100 | 212104.755 | 1496055.821 | 212119.213 | 1496051.033 | 15.230 |                   |
| 247 | 80120 | 212111.112 | 1496074.784 | 212125.301 | 1496069.947 | 14.990 |                   |
| 248 | 80140 | 212117.712 | 1496093.663 | 212131.811 | 1496088.590 | 14.990 |                   |
| 249 | 80160 | 212124.706 | 1496112.400 | 212138.514 | 1496107.037 | 14.810 |                   |
| 250 | 80180 | 212132.206 | 1496130.940 | 212145.720 | 1496125.265 | 14.660 |                   |
| 251 | 80200 | 212140.141 | 1496149.298 | 212154.090 | 1496143.117 | 15.260 |                   |
| 252 | 80220 | 212148.360 | 1496167.531 | 212163.049 | 1496160.821 | 16.150 |                   |
| 253 | 80240 | 212156.712 | 1496185.704 | 212172.235 | 1496178.551 | 17.090 |                   |
| 254 | 80260 | 212165.081 | 1496203.868 | 212180.653 | 1496196.693 | 17.150 |                   |
| 255 | 80280 | 212173.451 | 1496222.033 | 212187.883 | 1496215.383 | 15.890 |                   |
| 256 | 80300 | 212181.820 | 1496240.197 | 212195.457 | 1496233.914 | 15.020 |                   |
| 257 | 80320 | 212190.190 | 1496258.362 | 212204.611 | 1496251.717 | 15.880 |                   |
| 258 | 80340 | 212198.559 | 1496276.527 | 212213.652 | 1496269.573 | 16.620 |                   |
| 259 | 80360 | 212206.929 | 1496294.691 | 212222.098 | 1496287.702 | 16.700 |                   |
| 260 | 80380 | 212215.298 | 1496312.856 | 212230.532 | 1496305.836 | 16.770 |                   |
| 261 | 80400 | 212223.668 | 1496331.020 | 212238.982 | 1496323.964 | 16.860 |                   |
| 262 | 80420 | 212232.037 | 1496349.185 | 212247.340 | 1496342.134 | 16.850 |                   |
| 263 | 80440 | 212240.407 | 1496367.349 | 212256.143 | 1496360.099 | 17.330 |                   |
| 264 | 80460 | 212248.776 | 1496385.514 | 212264.033 | 1496378.484 | 16.800 |                   |
| 265 | 80480 | 212257.145 | 1496403.679 | 212271.816 | 1496396.919 | 16.150 |                   |
| 266 | 80500 | 212265.515 | 1496421.843 | 212279.841 | 1496415.242 | 15.770 |                   |
| 267 | 80520 | 212273.884 | 1496440.008 | 212287.484 | 1496433.742 | 14.970 |                   |
| 268 | 80540 | 212282.251 | 1496458.174 | 212295.873 | 1496451.912 | 14.990 |                   |

|     |       |            |             |            |             |        |                  |
|-----|-------|------------|-------------|------------|-------------|--------|------------------|
| 269 | 80560 | 212290.543 | 1496476.374 | 212304.998 | 1496469.872 | 15.850 |                  |
| 270 | 80580 | 212298.611 | 1496494.674 | 212316.038 | 1496487.176 | 18.970 |                  |
| 271 | 80600 | 212306.300 | 1496513.136 | 212325.342 | 1496505.496 | 20.520 |                  |
| 272 | 80620 | 212313.455 | 1496531.812 | 212331.162 | 1496525.360 | 18.850 |                  |
| 273 | 80640 | 212319.998 | 1496550.710 | 212339.490 | 1496544.289 | 20.520 |                  |
| 274 | 80660 | 212326.022 | 1496569.781 | 212345.988 | 1496563.711 | 20.870 |                  |
| 275 | 80680 | 212331.684 | 1496588.963 | 212351.970 | 1496583.122 | 21.110 |                  |
| 276 | 80700 | 212337.142 | 1496608.203 | 212356.510 | 1496602.763 | 20.120 |                  |
| 277 | 80720 | 212342.545 | 1496627.460 | 212360.924 | 1496622.303 | 19.090 |                  |
| 278 | 80740 | 212347.949 | 1496646.716 | 212363.919 | 1496642.228 | 16.590 |                  |
| 279 | 80750 | 212350.665 | 1496656.340 | 212365.652 | 1496652.090 | 15.580 | 80750 to 8230 km |
| 280 | 80760 | 212353.413 | 1496665.955 | 212368.096 | 1496661.721 | 15.280 | Village          |
| 281 | 80780 | 212359.085 | 1496685.134 | 212374.272 | 1496680.507 | 15.880 | Rayalapad        |
| 282 | 80800 | 212365.120 | 1496704.201 | 212380.194 | 1496699.226 | 15.870 | Survey No.268    |
| 283 | 80820 | 212371.657 | 1496723.102 | 212387.477 | 1496717.376 | 16.820 | 1480 mt Length   |
| 284 | 80840 | 212378.729 | 1496741.809 | 212395.289 | 1496735.287 | 17.800 |                  |
| 285 | 80860 | 212386.268 | 1496760.333 | 212402.850 | 1496753.391 | 17.980 |                  |
| 286 | 80880 | 212394.125 | 1496778.725 | 212408.000 | 1496772.701 | 15.130 |                  |
| 287 | 80900 | 212402.147 | 1496797.046 | 212415.633 | 1496791.111 | 14.730 |                  |
| 288 | 80910 | 212406.175 | 1496806.199 | 212420.165 | 1496800.041 | 15.290 |                  |
| 289 | 80920 | 212410.204 | 1496815.351 | 212424.967 | 1496808.854 | 16.130 |                  |
| 290 | 80930 | 212414.232 | 1496824.504 | 212429.426 | 1496817.817 | 16.600 |                  |
| 291 | 80940 | 212418.260 | 1496833.657 | 212434.716 | 1496826.414 | 17.980 |                  |
| 292 | 80950 | 212422.288 | 1496842.810 | 212438.771 | 1496835.556 | 18.010 |                  |
| 293 | 80960 | 212426.316 | 1496851.963 | 212442.825 | 1496844.697 | 18.040 |                  |
| 294 | 80970 | 212430.344 | 1496861.115 | 212446.879 | 1496853.838 | 18.070 |                  |
| 295 | 80980 | 212434.373 | 1496870.268 | 212450.934 | 1496862.979 | 18.090 |                  |
| 296 | 80990 | 212438.401 | 1496879.421 | 212454.988 | 1496872.121 | 18.120 |                  |
| 297 | 81000 | 212442.361 | 1496888.420 | 212459.042 | 1496881.262 | 18.150 |                  |
| 298 | 81010 | 212446.461 | 1496897.725 | 212463.089 | 1496890.385 | 18.180 |                  |
| 299 | 81020 | 212450.511 | 1496906.868 | 212466.772 | 1496899.629 | 17.800 |                  |
| 300 | 81030 | 212454.601 | 1496915.993 | 212470.700 | 1496908.725 | 17.660 |                  |
| 301 | 81040 | 212458.747 | 1496925.093 | 212473.710 | 1496918.206 | 16.470 |                  |
| 302 | 81050 | 212462.970 | 1496934.158 | 212477.975 | 1496927.079 | 16.590 |                  |
| 303 | 81060 | 212467.287 | 1496943.178 | 212482.467 | 1496935.802 | 16.880 |                  |
| 304 | 81070 | 212471.717 | 1496952.143 | 212485.465 | 1496945.230 | 15.390 |                  |
| 305 | 81080 | 212476.199 | 1496960.894 | 212489.675 | 1496954.041 | 15.120 |                  |
| 306 | 81090 | 212480.982 | 1496969.867 | 212494.042 | 1496962.762 | 14.870 |                  |
| 307 | 81100 | 212485.834 | 1496978.611 | 212498.613 | 1496971.380 | 14.680 |                  |
| 308 | 81110 | 212490.830 | 1496987.273 | 212503.596 | 1496979.772 | 14.810 |                  |
| 309 | 81120 | 212495.959 | 1496995.857 | 212508.655 | 1496988.148 | 14.850 |                  |
| 310 | 81130 | 212501.204 | 1497004.371 | 212513.871 | 1496996.462 | 14.930 |                  |
| 311 | 81140 | 212506.546 | 1497012.825 | 212519.204 | 1497004.739 | 15.020 |                  |
| 312 | 81160 | 212517.445 | 1497029.594 | 212529.914 | 1497021.373 | 14.940 |                  |
| 313 | 81180 | 212528.516 | 1497046.251 | 212540.879 | 1497037.991 | 14.870 |                  |
| 314 | 81200 | 212539.629 | 1497062.879 | 212551.976 | 1497054.627 | 14.850 |                  |
| 315 | 81220 | 212550.742 | 1497079.507 | 212563.089 | 1497071.255 | 14.850 |                  |
| 316 | 81240 | 212561.858 | 1497096.133 | 212574.255 | 1497087.831 | 14.920 |                  |
| 317 | 81260 | 212573.042 | 1497112.714 | 212585.546 | 1497104.193 | 15.130 |                  |
| 318 | 81280 | 212584.427 | 1497129.157 | 212597.052 | 1497120.251 | 15.450 |                  |
| 319 | 81300 | 212596.141 | 1497145.367 | 212608.715 | 1497136.031 | 15.660 |                  |
| 320 | 81320 | 212608.292 | 1497161.252 | 212620.565 | 1497151.583 | 15.620 |                  |
| 321 | 81340 | 212620.891 | 1497176.784 | 212632.732 | 1497166.894 | 15.430 |                  |
| 322 | 81360 | 212633.929 | 1497191.949 | 212645.142 | 1497182.027 | 14.970 |                  |
| 323 | 81380 | 212647.394 | 1497206.736 | 212658.411 | 1497196.412 | 15.100 |                  |
| 324 | 81400 | 212661.277 | 1497221.132 | 212672.267 | 1497210.227 | 15.480 |                  |

|     |       |            |             |            |             |        |                  |
|-----|-------|------------|-------------|------------|-------------|--------|------------------|
| 325 | 81420 | 212675.565 | 1497235.125 | 212686.862 | 1497223.256 | 16.390 |                  |
| 326 | 81440 | 212690.247 | 1497248.705 | 212701.397 | 1497236.300 | 16.680 |                  |
| 327 | 81460 | 212705.311 | 1497261.860 | 212716.885 | 1497248.218 | 17.890 |                  |
| 328 | 81480 | 212720.745 | 1497274.579 | 212732.645 | 1497259.712 | 19.040 |                  |
| 329 | 81500 | 212736.536 | 1497286.852 | 212748.253 | 1497271.323 | 19.450 |                  |
| 330 | 81520 | 212752.669 | 1497298.671 | 212763.820 | 1497283.014 | 19.220 |                  |
| 331 | 81540 | 212769.085 | 1497310.095 | 212779.366 | 1497295.015 | 18.250 |                  |
| 332 | 81560 | 212785.686 | 1497321.248 | 212795.892 | 1497305.877 | 18.450 |                  |
| 333 | 81580 | 212802.378 | 1497332.265 | 212812.964 | 1497316.177 | 19.260 |                  |
| 334 | 81600 | 212819.085 | 1497343.259 | 212829.881 | 1497326.854 | 19.640 |                  |
| 335 | 81620 | 212835.792 | 1497354.253 | 212846.797 | 1497337.530 | 20.020 |                  |
| 336 | 81640 | 212852.500 | 1497365.248 | 212863.713 | 1497348.207 | 20.400 |                  |
| 337 | 81660 | 212869.207 | 1497376.242 | 212880.629 | 1497358.883 | 20.780 |                  |
| 338 | 81680 | 212885.914 | 1497387.236 | 212897.546 | 1497369.559 | 21.160 |                  |
| 339 | 81700 | 212902.626 | 1497398.223 | 212914.429 | 1497380.215 | 21.530 |                  |
| 340 | 81720 | 212919.396 | 1497409.120 | 212930.981 | 1497391.080 | 21.440 |                  |
| 341 | 81740 | 212936.311 | 1497419.792 | 212946.824 | 1497402.783 | 20.000 |                  |
| 342 | 81760 | 212953.427 | 1497430.137 | 212962.143 | 1497415.383 | 17.140 |                  |
| 343 | 81780 | 212970.747 | 1497440.137 | 212978.937 | 1497425.619 | 16.670 |                  |
| 344 | 81800 | 212988.264 | 1497449.789 | 212996.360 | 1497434.741 | 17.090 |                  |
| 345 | 81820 | 213005.970 | 1497459.089 | 213014.194 | 1497443.041 | 18.030 |                  |
| 346 | 81840 | 213023.858 | 1497468.032 | 213031.906 | 1497451.526 | 18.360 |                  |
| 347 | 81860 | 213041.922 | 1497476.617 | 213049.520 | 1497460.207 | 18.080 |                  |
| 348 | 81880 | 213060.153 | 1497484.838 | 213067.330 | 1497468.487 | 17.860 |                  |
| 349 | 81900 | 213078.546 | 1497492.693 | 213085.163 | 1497476.759 | 17.250 |                  |
| 350 | 81920 | 213097.092 | 1497500.178 | 213103.025 | 1497485.044 | 16.260 |                  |
| 351 | 81940 | 213115.782 | 1497507.298 | 213121.066 | 1497493.051 | 15.200 |                  |
| 352 | 81960 | 213134.576 | 1497514.138 | 213139.942 | 1497499.167 | 15.900 |                  |
| 353 | 81980 | 213153.417 | 1497520.846 | 213158.719 | 1497505.914 | 15.850 |                  |
| 354 | 82000 | 213172.264 | 1497527.538 | 213177.585 | 1497512.552 | 15.900 |                  |
| 355 | 82020 | 213191.111 | 1497534.230 | 213196.564 | 1497518.873 | 16.300 |                  |
| 356 | 82040 | 213209.959 | 1497540.921 | 213215.514 | 1497525.276 | 16.600 |                  |
| 357 | 82060 | 213228.806 | 1497547.613 | 213234.404 | 1497531.846 | 16.730 |                  |
| 358 | 82080 | 213247.653 | 1497554.305 | 213253.159 | 1497538.798 | 16.460 |                  |
| 359 | 82100 | 213266.501 | 1497560.997 | 213271.928 | 1497545.710 | 16.220 |                  |
| 360 | 82120 | 213285.348 | 1497567.688 | 213290.777 | 1497552.397 | 16.230 |                  |
| 361 | 82140 | 213304.195 | 1497574.380 | 213309.822 | 1497558.516 | 16.830 |                  |
| 362 | 82160 | 213323.076 | 1497580.976 | 213328.848 | 1497564.038 | 17.890 |                  |
| 363 | 82180 | 213342.092 | 1497587.169 | 213347.697 | 1497568.938 | 19.070 |                  |
| 364 | 82200 | 213361.335 | 1497592.613 | 213366.292 | 1497573.222 | 20.020 |                  |
| 365 | 82220 | 213380.854 | 1497596.956 | 213384.607 | 1497576.855 | 20.450 |                  |
| 366 | 82230 | 213390.717 | 1497598.600 | 213393.667 | 1497578.454 | 20.360 | 82230 TO 82700km |
| 367 | 82240 | 213400.638 | 1497599.851 | 213402.809 | 1497579.325 | 20.640 | Length 470 mt    |
| 368 | 82260 | 213420.590 | 1497601.157 | 213421.134 | 1497579.727 | 21.440 | Village          |
| 369 | 82280 | 213440.583 | 1497600.865 | 213439.449 | 1497580.130 | 20.770 | Gontapalli       |
| 370 | 82300 | 213460.488 | 1497598.975 | 213457.865 | 1497579.608 | 19.540 | Survey No.112    |
| 371 | 82320 | 213480.179 | 1497595.501 | 213476.088 | 1497576.734 | 19.210 |                  |
| 372 | 82340 | 213499.529 | 1497590.465 | 213494.050 | 1497572.410 | 18.870 |                  |
| 373 | 82360 | 213518.414 | 1497583.899 | 213511.597 | 1497566.559 | 18.630 |                  |
| 374 | 82380 | 213536.736 | 1497575.839 | 213528.765 | 1497559.249 | 18.450 |                  |
| 375 | 82400 | 213554.516 | 1497566.738 | 213545.530 | 1497550.328 | 18.710 |                  |
| 376 | 82420 | 213571.865 | 1497556.788 | 213561.778 | 1497539.866 | 19.700 |                  |
| 377 | 82440 | 213588.932 | 1497546.363 | 213577.927 | 1497528.663 | 20.840 |                  |
| 378 | 82460 | 213605.893 | 1497535.764 | 213594.522 | 1497517.586 | 21.440 |                  |
| 379 | 82480 | 213622.849 | 1497525.158 | 213611.353 | 1497506.781 | 21.680 |                  |
| 380 | 82500 | 213639.805 | 1497514.551 | 213628.375 | 1497496.280 | 21.550 |                  |

|     |       |            |             |            |             |        |                  |
|-----|-------|------------|-------------|------------|-------------|--------|------------------|
| 381 | 82520 | 213656.764 | 1497503.919 | 213645.631 | 1497486.079 | 21.050 |                  |
| 382 | 82540 | 213673.613 | 1497493.495 | 213663.366 | 1497476.067 | 20.320 |                  |
| 383 | 82560 | 213691.128 | 1497483.488 | 213681.407 | 1497465.909 | 20.090 |                  |
| 384 | 82580 | 213708.863 | 1497474.248 | 213700.202 | 1497456.431 | 19.810 |                  |
| 385 | 82600 | 213727.131 | 1497466.116 | 213719.986 | 1497448.335 | 19.160 |                  |
| 386 | 82620 | 213745.967 | 1497459.409 | 213740.512 | 1497441.903 | 18.340 |                  |
| 387 | 82640 | 213765.279 | 1497454.228 | 213761.419 | 1497437.133 | 17.530 |                  |
| 388 | 82660 | 213784.943 | 1497450.607 | 213782.590 | 1497434.157 | 16.620 |                  |
| 389 | 82680 | 213804.834 | 1497448.569 | 213803.856 | 1497432.848 | 15.750 |                  |
| 390 | 82690 | 213814.824 | 1497448.148 | 213814.451 | 1497431.280 | 16.870 |                  |
| 391 | 82700 | 213824.823 | 1497448.127 | 213825.115 | 1497431.824 | 16.310 | 82700 TO 84460km |
| 392 | 82720 | 213844.785 | 1497449.284 | 213846.290 | 1497433.960 | 15.400 | Length 1760 mt   |
| 393 | 82740 | 213864.590 | 1497452.033 | 213867.295 | 1497436.987 | 15.290 | Village          |
| 394 | 82760 | 213884.111 | 1497456.355 | 213888.034 | 1497441.485 | 15.380 | Gontapalli       |
| 395 | 82780 | 213903.238 | 1497462.185 | 213908.420 | 1497447.105 | 15.950 | Survey No.18     |
| 396 | 82800 | 213921.953 | 1497469.232 | 213927.636 | 1497455.261 | 15.080 |                  |
| 397 | 82820 | 213940.321 | 1497477.141 | 213946.505 | 1497463.438 | 15.030 |                  |
| 398 | 82840 | 213958.456 | 1497485.575 | 213964.884 | 1497472.051 | 14.970 |                  |
| 399 | 82860 | 213976.496 | 1497494.210 | 213984.554 | 1497477.405 | 18.640 |                  |
| 400 | 82880 | 213994.529 | 1497502.857 | 214002.532 | 1497486.168 | 18.510 |                  |
| 401 | 82900 | 214012.563 | 1497511.505 | 214020.510 | 1497494.932 | 18.380 |                  |
| 402 | 82920 | 214030.597 | 1497520.152 | 214038.489 | 1497503.695 | 18.250 |                  |
| 403 | 82940 | 214048.631 | 1497528.800 | 214055.445 | 1497514.589 | 15.760 |                  |
| 404 | 82960 | 214066.665 | 1497537.447 | 214073.104 | 1497524.019 | 14.890 |                  |
| 405 | 82980 | 214084.699 | 1497546.094 | 214091.245 | 1497532.444 | 15.140 |                  |
| 406 | 83000 | 214102.733 | 1497554.742 | 214109.328 | 1497540.988 | 15.250 |                  |
| 407 | 83020 | 214120.767 | 1497563.389 | 214127.172 | 1497550.031 | 14.810 |                  |
| 408 | 83040 | 214138.801 | 1497572.036 | 214145.153 | 1497558.790 | 14.690 |                  |
| 409 | 83060 | 214156.835 | 1497580.684 | 214163.346 | 1497567.105 | 15.060 |                  |
| 410 | 83080 | 214174.869 | 1497589.331 | 214181.493 | 1497575.513 | 15.320 |                  |
| 411 | 83100 | 214192.921 | 1497597.940 | 214199.573 | 1497583.867 | 15.570 |                  |
| 412 | 83120 | 214211.057 | 1497606.371 | 214217.518 | 1497592.181 | 15.590 |                  |
| 413 | 83140 | 214229.347 | 1497614.463 | 214235.571 | 1497599.919 | 15.820 |                  |
| 414 | 83160 | 214247.849 | 1497622.053 | 214253.626 | 1497607.279 | 15.860 |                  |
| 415 | 83180 | 214266.613 | 1497628.973 | 214271.775 | 1497614.020 | 15.820 |                  |
| 416 | 83200 | 214285.665 | 1497635.050 | 214290.064 | 1497619.986 | 15.690 |                  |
| 417 | 83220 | 214304.995 | 1497640.173 | 214308.558 | 1497625.233 | 15.360 |                  |
| 418 | 83240 | 214324.556 | 1497644.336 | 214327.365 | 1497629.448 | 15.150 |                  |
| 419 | 83260 | 214344.279 | 1497647.644 | 214346.510 | 1497632.606 | 15.200 |                  |
| 420 | 83280 | 214364.106 | 1497650.263 | 214365.872 | 1497635.211 | 15.160 |                  |
| 421 | 83300 | 214383.995 | 1497652.362 | 214385.413 | 1497637.484 | 14.950 |                  |
| 422 | 83320 | 214403.918 | 1497654.114 | 214405.135 | 1497639.280 | 14.880 |                  |
| 423 | 83340 | 214423.856 | 1497655.692 | 214425.019 | 1497640.711 | 15.030 |                  |
| 424 | 83360 | 214443.796 | 1497657.240 | 214444.971 | 1497642.093 | 15.190 |                  |
| 425 | 83380 | 214463.736 | 1497658.788 | 214464.882 | 1497644.017 | 14.820 |                  |
| 426 | 83400 | 214483.676 | 1497660.336 | 214484.838 | 1497645.358 | 15.020 |                  |
| 427 | 83420 | 214503.616 | 1497661.884 | 214504.786 | 1497646.801 | 15.130 |                  |
| 428 | 83440 | 214523.552 | 1497663.471 | 214524.842 | 1497648.099 | 15.430 |                  |
| 429 | 83460 | 214543.474 | 1497665.243 | 214544.954 | 1497649.496 | 15.820 |                  |
| 430 | 83480 | 214563.376 | 1497667.214 | 214565.092 | 1497650.732 | 16.570 |                  |
| 431 | 83500 | 214583.258 | 1497669.384 | 214585.040 | 1497653.780 | 15.710 |                  |
| 432 | 83520 | 214603.121 | 1497671.718 | 214604.859 | 1497657.040 | 14.780 |                  |
| 433 | 83540 | 214622.983 | 1497674.069 | 214624.757 | 1497659.079 | 15.090 |                  |
| 434 | 83560 | 214642.851 | 1497676.356 | 214644.536 | 1497661.195 | 15.250 |                  |
| 435 | 83580 | 214662.738 | 1497678.436 | 214664.299 | 1497663.337 | 15.230 |                  |
| 436 | 83600 | 214682.640 | 1497680.456 | 214684.132 | 1497664.748 | 15.780 |                  |

|     |       |            |             |            |             |        |                  |
|-----|-------|------------|-------------|------------|-------------|--------|------------------|
| 437 | 83620 | 214702.558 | 1497682.267 | 214703.941 | 1497666.353 | 15.970 |                  |
| 438 | 83640 | 214722.490 | 1497683.919 | 214723.722 | 1497668.294 | 15.670 |                  |
| 439 | 83660 | 214742.434 | 1497685.411 | 214743.522 | 1497670.040 | 15.410 |                  |
| 440 | 83680 | 214762.390 | 1497686.743 | 214763.331 | 1497671.743 | 15.030 |                  |
| 441 | 83700 | 214782.354 | 1497687.927 | 214783.279 | 1497671.884 | 16.070 |                  |
| 442 | 83720 | 214802.321 | 1497689.077 | 214803.168 | 1497674.390 | 14.710 |                  |
| 443 | 83740 | 214822.288 | 1497690.228 | 214823.139 | 1497675.472 | 14.780 |                  |
| 444 | 83760 | 214842.255 | 1497691.379 | 214843.114 | 1497676.502 | 14.900 |                  |
| 445 | 83780 | 214862.219 | 1497692.573 | 214863.199 | 1497677.095 | 15.510 |                  |
| 446 | 83800 | 214882.171 | 1497693.961 | 214883.351 | 1497678.656 | 15.350 |                  |
| 447 | 83820 | 214902.098 | 1497695.665 | 214903.574 | 1497679.950 | 15.780 |                  |
| 448 | 83840 | 214921.994 | 1497697.701 | 214923.799 | 1497681.404 | 16.400 |                  |
| 449 | 83860 | 214941.853 | 1497700.069 | 214943.990 | 1497683.333 | 16.870 |                  |
| 450 | 83880 | 214961.670 | 1497702.767 | 214963.989 | 1497686.731 | 16.200 |                  |
| 451 | 83900 | 214981.440 | 1497705.791 | 214984.085 | 1497689.322 | 16.680 |                  |
| 452 | 83920 | 215001.171 | 1497709.057 | 215003.894 | 1497692.954 | 16.330 |                  |
| 453 | 83940 | 215020.889 | 1497712.407 | 215023.345 | 1497697.965 | 14.650 |                  |
| 454 | 83960 | 215040.605 | 1497715.761 | 215043.117 | 1497700.995 | 14.980 |                  |
| 455 | 83980 | 215060.322 | 1497719.114 | 215062.795 | 1497704.575 | 14.750 |                  |
| 456 | 84000 | 215080.039 | 1497722.468 | 215082.535 | 1497707.795 | 14.880 |                  |
| 457 | 84020 | 215099.756 | 1497725.821 | 215102.234 | 1497711.253 | 14.780 |                  |
| 458 | 84040 | 215119.473 | 1497729.175 | 215121.945 | 1497714.638 | 14.750 |                  |
| 459 | 84060 | 215139.190 | 1497732.528 | 215141.718 | 1497717.663 | 15.080 |                  |
| 460 | 84080 | 215158.907 | 1497735.882 | 215161.454 | 1497720.906 | 15.190 |                  |
| 461 | 84100 | 215178.623 | 1497739.236 | 215181.199 | 1497724.095 | 15.360 |                  |
| 462 | 84120 | 215198.340 | 1497742.589 | 215200.933 | 1497727.346 | 15.460 |                  |
| 463 | 84140 | 215218.057 | 1497745.946 | 215220.674 | 1497730.629 | 15.540 |                  |
| 464 | 84160 | 215237.767 | 1497749.335 | 215240.443 | 1497733.866 | 15.700 |                  |
| 465 | 84180 | 215257.471 | 1497752.784 | 215260.161 | 1497737.396 | 15.600 |                  |
| 466 | 84200 | 215277.188 | 1497756.232 | 215279.933 | 1497740.620 | 15.860 |                  |
| 467 | 84220 | 215296.858 | 1497759.739 | 215299.659 | 1497744.104 | 15.880 |                  |
| 468 | 84240 | 215316.541 | 1497763.286 | 215319.412 | 1497747.444 | 16.100 |                  |
| 469 | 84260 | 215336.217 | 1497766.872 | 215339.141 | 1497750.922 | 16.220 |                  |
| 470 | 84280 | 215355.886 | 1497770.498 | 215358.835 | 1497754.585 | 16.180 |                  |
| 471 | 84300 | 215375.551 | 1497774.141 | 215378.471 | 1497758.176 | 16.230 |                  |
| 472 | 84320 | 215395.239 | 1497777.660 | 215398.029 | 1497761.682 | 16.220 |                  |
| 473 | 84340 | 215414.954 | 1497781.021 | 215417.588 | 1497765.192 | 16.050 |                  |
| 474 | 84360 | 215434.696 | 1497784.225 | 215437.200 | 1497768.396 | 16.030 |                  |
| 475 | 84380 | 215454.463 | 1497787.270 | 215457.646 | 1497766.047 | 21.460 |                  |
| 476 | 84400 | 215474.251 | 1497790.171 | 215477.375 | 1497768.647 | 21.750 |                  |
| 477 | 84420 | 215494.044 | 1497793.043 | 215497.190 | 1497771.364 | 21.910 |                  |
| 478 | 84440 | 215513.837 | 1497795.915 | 215516.990 | 1497774.182 | 21.960 |                  |
| 479 | 84460 | 215533.630 | 1497798.780 | 215535.929 | 1497782.827 | 16.120 | 84460 TO 86977km |
| 480 | 84480 | 215553.429 | 1497801.616 | 215555.651 | 1497786.003 | 15.770 | Length 2517 mt   |
| 481 | 84500 | 215573.231 | 1497804.418 | 215575.476 | 1497788.459 | 16.120 | Village          |
| 482 | 84520 | 215593.039 | 1497807.187 | 215595.239 | 1497791.350 | 15.990 | Gontapalli       |
| 483 | 84540 | 215612.851 | 1497809.923 | 215615.015 | 1497794.156 | 15.920 | Survey No.17     |
| 484 | 84560 | 215632.667 | 1497812.626 | 215634.817 | 1497796.767 | 16.000 |                  |
| 485 | 84580 | 215652.488 | 1497815.296 | 215654.611 | 1497799.433 | 16.000 |                  |
| 486 | 84600 | 215672.313 | 1497817.933 | 215674.428 | 1497801.934 | 16.140 |                  |
| 487 | 84620 | 215692.143 | 1497820.537 | 215694.225 | 1497804.580 | 16.090 |                  |
| 488 | 84640 | 215711.977 | 1497823.108 | 215714.017 | 1497807.271 | 15.970 |                  |
| 489 | 84660 | 215731.816 | 1497825.646 | 215733.837 | 1497809.738 | 16.040 |                  |
| 490 | 84680 | 215751.658 | 1497828.151 | 215753.638 | 1497812.359 | 15.920 |                  |
| 491 | 84700 | 215771.505 | 1497830.623 | 215773.446 | 1497814.925 | 15.820 |                  |
| 492 | 84720 | 215791.355 | 1497833.061 | 215793.261 | 1497817.442 | 15.740 |                  |

|     |       |            |             |            |             |        |  |
|-----|-------|------------|-------------|------------|-------------|--------|--|
| 493 | 84740 | 215811.210 | 1497835.467 | 215813.048 | 1497820.190 | 15.390 |  |
| 494 | 84760 | 215831.069 | 1497837.841 | 215832.874 | 1497822.679 | 15.270 |  |
| 495 | 84780 | 215850.929 | 1497840.206 | 215852.715 | 1497825.207 | 15.110 |  |
| 496 | 84800 | 215870.788 | 1497842.571 | 215872.542 | 1497827.846 | 14.830 |  |
| 497 | 84820 | 215890.648 | 1497844.936 | 215892.395 | 1497830.265 | 14.770 |  |
| 498 | 84840 | 215910.508 | 1497847.301 | 215912.402 | 1497831.392 | 16.020 |  |
| 499 | 84860 | 215930.367 | 1497849.666 | 215932.182 | 1497834.427 | 15.350 |  |
| 500 | 84880 | 215950.227 | 1497852.031 | 215952.230 | 1497835.236 | 16.910 |  |
| 501 | 84900 | 215970.081 | 1497854.442 | 215972.180 | 1497837.657 | 16.920 |  |
| 502 | 84920 | 215989.910 | 1497857.050 | 215992.274 | 1497840.096 | 17.120 |  |
| 503 | 84940 | 216009.688 | 1497860.020 | 216012.496 | 1497842.725 | 17.520 |  |
| 504 | 84960 | 216029.380 | 1497863.514 | 216032.691 | 1497846.436 | 17.400 |  |
| 505 | 84980 | 216048.947 | 1497867.648 | 216052.761 | 1497850.975 | 17.100 |  |
| 506 | 85000 | 216068.365 | 1497872.432 | 216072.690 | 1497856.053 | 16.940 |  |
| 507 | 85020 | 216087.624 | 1497877.824 | 216092.257 | 1497862.091 | 16.400 |  |
| 508 | 85040 | 216106.748 | 1497883.678 | 216111.658 | 1497868.154 | 16.280 |  |
| 509 | 85060 | 216125.777 | 1497889.832 | 216130.734 | 1497874.770 | 15.860 |  |
| 510 | 85080 | 216144.760 | 1497896.128 | 216149.695 | 1497881.298 | 15.630 |  |
| 511 | 85100 | 216163.751 | 1497902.402 | 216168.593 | 1497887.525 | 15.650 |  |
| 512 | 85120 | 216182.799 | 1497908.497 | 216187.224 | 1497894.429 | 14.750 |  |
| 513 | 85140 | 216201.908 | 1497914.402 | 216206.223 | 1497900.185 | 14.860 |  |
| 514 | 85160 | 216221.074 | 1497920.115 | 216225.355 | 1497905.489 | 15.240 |  |
| 515 | 85180 | 216240.297 | 1497925.636 | 216244.570 | 1497910.475 | 15.750 |  |
| 516 | 85200 | 216259.574 | 1497930.965 | 216263.718 | 1497915.678 | 15.840 |  |
| 517 | 85220 | 216278.903 | 1497936.101 | 216282.952 | 1497920.583 | 16.040 |  |
| 518 | 85240 | 216298.255 | 1497941.150 | 216302.407 | 1497925.236 | 16.450 |  |
| 519 | 85260 | 216317.608 | 1497946.199 | 216321.499 | 1497931.284 | 15.410 |  |
| 520 | 85280 | 216336.960 | 1497951.248 | 216340.664 | 1497937.051 | 14.670 |  |
| 521 | 85300 | 216356.312 | 1497956.297 | 216360.006 | 1497942.138 | 14.630 |  |
| 522 | 85320 | 216375.664 | 1497961.316 | 216379.399 | 1497947.032 | 14.790 |  |
| 523 | 85340 | 216395.020 | 1497966.381 | 216398.827 | 1497951.622 | 15.240 |  |
| 524 | 85360 | 216414.410 | 1497971.284 | 216418.151 | 1497956.097 | 15.640 |  |
| 525 | 85380 | 216433.871 | 1497975.894 | 216437.195 | 1497961.184 | 15.080 |  |
| 526 | 85400 | 216453.434 | 1497980.046 | 216456.287 | 1497965.573 | 14.750 |  |
| 527 | 85420 | 216473.117 | 1497983.589 | 216475.909 | 1497968.445 | 17.370 |  |
| 528 | 85440 | 216492.907 | 1497986.474 | 216494.994 | 1497970.276 | 16.330 |  |
| 529 | 85460 | 216512.779 | 1497988.722 | 216514.308 | 1497973.264 | 15.530 |  |
| 530 | 85480 | 216532.703 | 1497990.465 | 216533.870 | 1497975.399 | 15.110 |  |
| 531 | 85500 | 216552.654 | 1497991.867 | 216553.639 | 1497976.598 | 15.300 |  |
| 532 | 85520 | 216572.616 | 1497993.095 | 216573.589 | 1497976.856 | 16.270 |  |
| 533 | 85540 | 216592.580 | 1497994.291 | 216593.664 | 1497976.199 | 18.120 |  |
| 534 | 85560 | 216612.544 | 1497995.487 | 216613.423 | 1497980.820 | 14.690 |  |
| 535 | 85580 | 216632.508 | 1497996.684 | 216633.395 | 1497982.019 | 14.690 |  |
| 536 | 85600 | 216652.468 | 1497997.951 | 216653.471 | 1497983.194 | 14.790 |  |
| 537 | 85620 | 216672.412 | 1497999.454 | 216673.647 | 1497984.774 | 14.730 |  |
| 538 | 85640 | 216692.320 | 1498001.364 | 216693.910 | 1497986.808 | 14.640 |  |
| 539 | 85660 | 216712.163 | 1498003.855 | 216714.285 | 1497989.053 | 14.950 |  |
| 540 | 85680 | 216731.897 | 1498007.036 | 216734.704 | 1497992.066 | 15.290 |  |
| 541 | 85700 | 216751.460 | 1498011.246 | 216755.212 | 1497995.501 | 16.190 |  |
| 542 | 85720 | 216770.791 | 1498016.366 | 216779.557 | 1497986.325 | 31.290 |  |
| 543 | 85740 | 216789.843 | 1498022.443 | 216799.979 | 1497993.136 | 31.010 |  |
| 544 | 85750 | 216799.257 | 1498025.817 | 216809.945 | 1497996.970 | 30.760 |  |
| 545 | 85760 | 216808.598 | 1498029.385 | 216819.727 | 1498001.074 | 30.420 |  |
| 546 | 85780 | 216827.083 | 1498037.020 | 216838.718 | 1498010.057 | 29.370 |  |
| 547 | 85820 | 216863.437 | 1498053.698 | 216874.351 | 1498030.934 | 25.250 |  |
| 548 | 85840 | 216881.436 | 1498062.419 | 216891.020 | 1498042.770 | 21.860 |  |

|     |       |            |             |            |             |        |  |
|-----|-------|------------|-------------|------------|-------------|--------|--|
| 549 | 85860 | 216899.408 | 1498071.192 | 216905.251 | 1498059.225 | 13.320 |  |
| 550 | 85880 | 216917.381 | 1498079.967 | 216923.728 | 1498066.965 | 14.470 |  |
| 551 | 85900 | 216935.353 | 1498088.741 | 216942.102 | 1498074.918 | 15.380 |  |
| 552 | 85920 | 216953.326 | 1498097.516 | 216960.106 | 1498083.628 | 15.450 |  |
| 553 | 85940 | 216971.298 | 1498106.290 | 216978.110 | 1498092.338 | 15.530 |  |
| 554 | 85960 | 216989.271 | 1498115.065 | 216996.042 | 1498101.194 | 15.440 |  |
| 555 | 85980 | 217007.247 | 1498123.831 | 217013.916 | 1498110.105 | 15.260 |  |
| 556 | 86000 | 217025.272 | 1498132.497 | 217031.687 | 1498118.963 | 14.980 |  |
| 557 | 86020 | 217043.413 | 1498140.916 | 217049.487 | 1498127.491 | 14.740 |  |
| 558 | 86040 | 217061.735 | 1498148.935 | 217067.274 | 1498135.799 | 14.260 |  |
| 559 | 86060 | 217080.272 | 1498156.442 | 217085.481 | 1498143.033 | 14.390 |  |
| 560 | 86080 | 217099.001 | 1498163.454 | 217104.063 | 1498149.469 | 14.870 |  |
| 561 | 86100 | 217117.863 | 1498170.105 | 217122.842 | 1498155.667 | 15.270 |  |
| 562 | 86120 | 217136.797 | 1498176.547 | 217141.711 | 1498161.969 | 15.390 |  |
| 563 | 86140 | 217155.752 | 1498182.927 | 217160.674 | 1498168.301 | 15.430 |  |
| 564 | 86160 | 217174.708 | 1498189.306 | 217179.644 | 1498174.636 | 15.480 |  |
| 565 | 86180 | 217193.663 | 1498195.685 | 217198.924 | 1498180.052 | 16.500 |  |
| 566 | 86200 | 217212.618 | 1498202.064 | 217218.265 | 1498185.286 | 17.700 |  |
| 567 | 86220 | 217231.574 | 1498208.443 | 217237.440 | 1498191.011 | 18.390 |  |
| 568 | 86240 | 217250.529 | 1498214.822 | 217256.563 | 1498196.894 | 18.920 |  |
| 569 | 86260 | 217269.485 | 1498221.201 | 217275.685 | 1498202.777 | 19.440 |  |
| 570 | 86280 | 217288.440 | 1498227.580 | 217294.807 | 1498208.660 | 19.960 |  |
| 571 | 86300 | 217307.396 | 1498233.959 | 217313.930 | 1498214.543 | 20.490 |  |
| 572 | 86340 | 217345.307 | 1498246.716 | 217352.174 | 1498226.309 | 21.530 |  |
| 573 | 86360 | 217364.262 | 1498253.095 | 217371.296 | 1498232.192 | 22.060 |  |
| 574 | 86380 | 217383.218 | 1498259.474 | 217390.419 | 1498238.075 | 22.580 |  |
| 575 | 86400 | 217402.173 | 1498265.853 | 217409.541 | 1498243.958 | 23.100 |  |
| 576 | 86420 | 217421.129 | 1498272.232 | 217428.635 | 1498249.926 | 23.540 |  |
| 577 | 86440 | 217440.084 | 1498278.611 | 217447.645 | 1498256.142 | 23.710 |  |
| 578 | 86460 | 217459.040 | 1498284.988 | 217466.675 | 1498262.210 | 24.020 |  |
| 579 | 86480 | 217478.035 | 1498291.250 | 217485.546 | 1498268.076 | 24.360 |  |
| 580 | 86500 | 217497.091 | 1498297.321 | 217504.411 | 1498273.940 | 24.500 |  |
| 581 | 86520 | 217516.207 | 1498303.201 | 217523.276 | 1498279.805 | 24.440 |  |
| 582 | 86540 | 217535.380 | 1498308.890 | 217542.144 | 1498285.670 | 24.190 |  |
| 583 | 86560 | 217554.610 | 1498314.387 | 217561.018 | 1498291.538 | 23.730 |  |
| 584 | 86580 | 217573.894 | 1498319.691 | 217579.903 | 1498297.408 | 23.080 |  |
| 585 | 86600 | 217593.230 | 1498324.803 | 217598.803 | 1498303.283 | 22.230 |  |
| 586 | 86620 | 217612.615 | 1498329.720 | 217617.716 | 1498309.181 | 21.160 |  |
| 587 | 86640 | 217632.050 | 1498334.444 | 217636.648 | 1498315.102 | 19.880 |  |
| 588 | 86660 | 217651.530 | 1498338.973 | 217655.606 | 1498321.032 | 18.400 |  |
| 589 | 86680 | 217671.055 | 1498343.307 | 217674.603 | 1498326.935 | 16.750 |  |
| 590 | 86700 | 217690.622 | 1498347.445 | 217693.618 | 1498332.922 | 14.830 |  |
| 591 | 86720 | 217710.212 | 1498351.475 | 217713.182 | 1498337.033 | 14.740 |  |
| 592 | 86740 | 217729.801 | 1498355.504 | 217732.858 | 1498340.643 | 15.170 |  |
| 593 | 86760 | 217749.391 | 1498359.534 | 217752.553 | 1498344.161 | 15.700 |  |
| 594 | 86780 | 217768.981 | 1498363.564 | 217772.022 | 1498348.780 | 15.090 |  |
| 595 | 86800 | 217788.571 | 1498367.593 | 217791.529 | 1498353.214 | 14.680 |  |
| 596 | 86820 | 217808.161 | 1498371.623 | 217811.174 | 1498356.975 | 14.950 |  |
| 597 | 86840 | 217827.751 | 1498375.652 | 217830.734 | 1498361.150 | 14.810 |  |
| 598 | 86860 | 217847.341 | 1498379.682 | 217850.420 | 1498364.711 | 15.290 |  |
| 599 | 86880 | 217866.930 | 1498383.711 | 217870.051 | 1498368.542 | 15.490 |  |
| 600 | 86900 | 217886.520 | 1498387.741 | 217889.591 | 1498372.813 | 15.240 |  |
| 601 | 86920 | 217906.110 | 1498391.771 | 217909.151 | 1498376.986 | 15.090 |  |
| 602 | 86940 | 217925.700 | 1498395.800 | 217928.722 | 1498381.106 | 15.000 |  |
| 603 | 86960 | 217945.290 | 1498399.830 | 217948.345 | 1498384.979 | 15.160 |  |
| 604 | 86977 | 217961.822 | 1498403.230 | 217963.108 | 1498387.656 | 15.510 |  |

| Left RFB Coordinates |       |            |             |            |             |        |                   |
|----------------------|-------|------------|-------------|------------|-------------|--------|-------------------|
| 1                    | 59320 | 195376.582 | 1486251.027 | 195366.348 | 1486266.725 | 18.740 | 59320 to 59500 km |
| 2                    | 59340 | 195393.357 | 1486261.916 | 195383.103 | 1486277.828 | 18.930 | Village           |
| 3                    | 59360 | 195410.234 | 1486272.648 | 195399.992 | 1486289.019 | 19.310 | Nachagadde        |
| 4                    | 59365 | 195414.485 | 1486275.280 |            |             |        | 180 mt Length     |
| 5                    | 59380 | 195427.295 | 1486283.084 | 195417.027 | 1486300.308 | 20.050 | Survey No.15      |
| 6                    | 59400 | 195444.597 | 1486293.114 | 195435.059 | 1486310.039 | 19.430 |                   |
| 7                    | 59420 | 195462.139 | 1486302.720 | 195453.090 | 1486319.734 | 19.270 |                   |
| 8                    | 59440 | 195479.909 | 1486311.895 | 195471.124 | 1486329.432 | 19.610 |                   |
| 9                    | 59460 | 195497.883 | 1486320.665 | 195489.793 | 1486337.637 | 18.800 |                   |
| 10                   | 59480 | 195515.992 | 1486329.155 | 195509.003 | 1486344.262 | 16.650 |                   |
| 11                   | 59500 | 195534.163 | 1486337.510 | 195527.917 | 1486351.132 | 14.990 |                   |
| 12                   | 59900 | 195897.600 | 1486504.582 | 195870.695 | 1486562.656 | 15.000 | 59900 to 60030 km |
| 13                   | 59920 | 195915.747 | 1486512.990 | 195888.812 | 1486571.128 | 15.000 | Village           |
| 14                   | 59950 | 195942.968 | 1486525.601 | 195915.988 | 1486583.834 | 15.000 | Thadigol          |
| 15                   | 59960 | 195952.041 | 1486529.805 | 195925.047 | 1486588.070 | 15.000 | Survey No.348     |
| 16                   | 59980 | 195970.188 | 1486538.212 | 195943.165 | 1486596.541 | 15.000 | 460 mt Length     |
| 17                   | 60000 | 195988.335 | 1486546.620 | 195961.282 | 1486605.013 | 15.000 |                   |
| 18                   | 60020 | 196006.482 | 1486555.027 | 195979.399 | 1486613.484 | 15.000 |                   |
| 19                   | 60030 | 196015.556 | 1486559.231 | 195988.458 | 1486617.719 | 15.000 |                   |
| 20                   | 60040 | 196024.629 | 1486563.435 | 195997.517 | 1486621.955 | 15.000 |                   |
| 21                   | 60060 | 196042.776 | 1486571.842 | 196015.634 | 1486630.426 | 15.000 |                   |
| 22                   | 60080 | 196060.924 | 1486580.250 | 196033.752 | 1486636.898 | 15.000 |                   |
| 23                   | 60100 | 196079.071 | 1486588.657 | 196051.869 | 1486647.369 | 15.000 |                   |
| 24                   | 60120 | 196097.218 | 1486597.063 | 196070.011 | 1486655.851 | 15.000 |                   |
| 25                   | 60140 | 196115.372 | 1486605.456 | 196088.175 | 1486664.345 | 15.000 |                   |
| 26                   | 60160 | 196133.533 | 1486613.834 | 196106.340 | 1486672.838 | 15.000 |                   |
| 27                   | 60180 | 196151.700 | 1486622.198 | 196124.501 | 1486681.329 | 15.000 |                   |
| 28                   | 60200 | 196169.870 | 1486630.556 | 196142.618 | 1486689.801 | 15.000 |                   |
| 29                   | 60220 | 196188.040 | 1486638.913 | 196160.736 | 1486698.272 | 15.000 |                   |
| 30                   | 60240 | 196206.210 | 1486647.271 | 196178.854 | 1486706.744 | 15.000 |                   |
| 31                   | 60260 | 196224.380 | 1486655.629 | 196196.971 | 1486715.215 | 15.000 |                   |
| 32                   | 60280 | 196242.550 | 1486663.987 | 196215.089 | 1486723.686 | 15.000 |                   |
| 33                   | 60300 | 196260.720 | 1486672.344 | 196233.207 | 1486732.158 | 15.000 |                   |
| 34                   | 60320 | 196278.890 | 1486680.702 | 196251.325 | 1486740.629 | 15.000 |                   |
| 35                   | 60340 | 196297.060 | 1486689.060 | 196269.442 | 1486749.101 | 15.000 |                   |
| 36                   | 60360 | 196315.229 | 1486697.418 | 196308.983 | 1486710.999 | 14.950 |                   |
| 37                   | 78910 | 211598.843 | 1494984.521 | 211574.835 | 1494994.400 | 25.960 | 78910 TO 79310 KM |
| 38                   | 78920 | 211602.671 | 1494993.760 | 211578.698 | 1495003.764 | 25.980 | Length 400 mt     |
| 39                   | 78940 | 211610.378 | 1495012.215 | 211586.389 | 1495022.232 | 26.000 | Village           |
| 40                   | 78960 | 211618.085 | 1495030.671 | 211594.096 | 1495040.688 | 26.000 | madrankapalli     |
| 41                   | 78980 | 211625.791 | 1495049.126 | 211601.803 | 1495059.144 | 26.000 | Survey No.47      |
| 42                   | 79000 | 211633.498 | 1495067.582 | 211613.200 | 1495076.058 | 22.000 |                   |
| 43                   | 79020 | 211641.205 | 1495086.037 | 211620.907 | 1495094.513 | 22.000 |                   |
| 44                   | 79040 | 211648.911 | 1495104.493 | 211628.614 | 1495112.969 | 22.000 |                   |
| 45                   | 79050 | 211652.765 | 1495113.721 | 211632.544 | 1495122.165 | 21.910 |                   |
| 46                   | 79060 | 211656.618 | 1495122.948 | 211637.926 | 1495130.754 | 20.260 |                   |
| 47                   | 79070 | 211660.472 | 1495132.176 | 211643.307 | 1495139.344 | 18.600 |                   |
| 48                   | 79080 | 211664.325 | 1495141.404 | 211648.689 | 1495147.933 | 16.940 |                   |
| 49                   | 79090 | 211668.178 | 1495150.632 | 211654.238 | 1495156.453 | 15.110 |                   |
| 50                   | 79100 | 211672.036 | 1495159.858 | 211658.447 | 1495165.552 | 14.730 |                   |
| 51                   | 79120 | 211679.833 | 1495178.275 | 211665.735 | 1495184.328 | 15.340 |                   |
| 52                   | 79140 | 211687.868 | 1495196.590 | 211673.448 | 1495203.077 | 15.810 |                   |
| 53                   | 79160 | 211696.293 | 1495214.728 | 211681.629 | 1495221.781 | 16.270 |                   |
| 54                   | 79180 | 211705.254 | 1495232.607 | 211690.683 | 1495240.237 | 16.450 |                   |
| 55                   | 79200 | 211714.881 | 1495250.136 | 211700.595 | 1495258.357 | 16.480 |                   |

|     |       |            |             |            |             |        |                  |
|-----|-------|------------|-------------|------------|-------------|--------|------------------|
| 56  | 79220 | 211725.187 | 1495267.275 | 211708.461 | 1495277.749 | 19.740 |                  |
| 57  | 79240 | 211736.058 | 1495284.062 | 211720.498 | 1495294.445 | 18.710 |                  |
| 58  | 79260 | 211747.341 | 1495300.575 | 211732.420 | 1495310.982 | 18.190 |                  |
| 59  | 79280 | 211758.893 | 1495316.901 | 211744.245 | 1495327.385 | 18.010 |                  |
| 60  | 79300 | 211770.575 | 1495333.135 | 211755.981 | 1495343.663 | 18.000 |                  |
| 61  | 79310 | 211776.425 | 1495341.245 | 211761.831 | 1495351.773 | 18.000 |                  |
| 62  | 79320 | 211782.276 | 1495349.355 | 211767.682 | 1495359.883 | 18.000 | 79310 TO 79610km |
| 63  | 79340 | 211793.977 | 1495365.575 | 211779.383 | 1495376.103 | 18.000 | Length 300 mt    |
| 64  | 79360 | 211805.678 | 1495381.795 | 211791.083 | 1495392.322 | 18.000 | Village          |
| 65  | 79380 | 211817.347 | 1495398.037 | 211802.695 | 1495408.491 | 18.000 | Royalpad         |
| 66  | 79400 | 211828.864 | 1495414.389 | 211814.068 | 1495424.644 | 18.000 | Survey No.269    |
| 67  | 79420 | 211840.087 | 1495430.942 | 211825.073 | 1495440.867 | 18.000 |                  |
| 68  | 79440 | 211850.873 | 1495447.784 | 211835.576 | 1495457.240 | 17.980 |                  |
| 69  | 79460 | 211861.069 | 1495464.988 | 211845.458 | 1495473.831 | 17.940 |                  |
| 70  | 79480 | 211870.576 | 1495482.582 | 211854.681 | 1495490.764 | 17.880 |                  |
| 71  | 79500 | 211879.373 | 1495500.542 | 211863.308 | 1495508.029 | 17.720 |                  |
| 72  | 79520 | 211887.513 | 1495518.810 | 211871.835 | 1495525.507 | 17.050 |                  |
| 73  | 79540 | 211895.135 | 1495537.300 | 211879.874 | 1495543.391 | 16.430 |                  |
| 74  | 79560 | 211902.391 | 1495555.937 | 211887.384 | 1495561.658 | 16.060 |                  |
| 75  | 79580 | 211909.435 | 1495574.656 | 211893.545 | 1495580.583 | 16.960 |                  |
| 76  | 79600 | 211916.417 | 1495593.397 | 211898.918 | 1495599.915 | 18.670 |                  |
| 77  | 79610 | 211919.908 | 1495602.768 | 211902.443 | 1495609.273 | 18.640 |                  |
| 78  | 79930 | 212049.302 | 1495895.156 | 212035.249 | 1495900.860 | 15.170 | 79930 TO 80140km |
| 79  | 79940 | 212053.016 | 1495904.441 | 212038.978 | 1495909.975 | 15.090 | Length 210 mt    |
| 80  | 79960 | 212060.165 | 1495923.119 | 212046.292 | 1495928.270 | 14.800 | Village          |
| 81  | 79980 | 212066.941 | 1495941.936 | 212050.070 | 1495947.831 | 17.870 | Vendaguttapalli  |
| 82  | 80000 | 212073.405 | 1495960.862 | 212054.300 | 1495967.264 | 20.150 | Survey No.15     |
| 83  | 80020 | 212079.701 | 1495979.846 | 212060.704 | 1495986.110 | 20.000 |                  |
| 84  | 80040 | 212085.963 | 1495998.840 | 212066.969 | 1496005.102 | 20.000 |                  |
| 85  | 80060 | 212092.226 | 1496017.834 | 212073.231 | 1496024.096 | 20.000 |                  |
| 86  | 80080 | 212098.488 | 1496036.828 | 212079.494 | 1496043.091 | 20.000 |                  |
| 87  | 80100 | 212104.755 | 1496055.821 | 212089.689 | 1496060.811 | 15.870 |                  |
| 88  | 80120 | 212111.112 | 1496074.784 | 212097.824 | 1496079.313 | 14.040 |                  |
| 89  | 80140 | 212117.712 | 1496093.683 | 212103.765 | 1496098.682 | 14.820 |                  |
| 90  | 82230 | 213390.717 | 1497598.600 | 213387.424 | 1497621.097 | 22.740 | 82230 TO 82700km |
| 91  | 82240 | 213400.638 | 1497599.851 | 213398.233 | 1497622.593 | 22.870 | Length 470 mt    |
| 92  | 82260 | 213420.590 | 1497601.157 | 213420.023 | 1497623.517 | 22.370 | Village          |
| 93  | 82280 | 213440.583 | 1497600.865 | 213441.859 | 1497624.195 | 23.370 | Gontapalli       |
| 94  | 82300 | 213460.488 | 1497598.975 | 213464.683 | 1497629.947 | 31.260 | Survey No.112    |
| 95  | 82320 | 213480.179 | 1497595.501 | 213488.453 | 1497633.460 | 38.850 |                  |
| 96  | 82340 | 213499.529 | 1497590.465 | 213512.652 | 1497633.710 | 45.190 |                  |
| 97  | 82360 | 213518.414 | 1497583.899 | 213524.477 | 1497599.317 | 16.570 |                  |
| 98  | 82380 | 213536.736 | 1497575.889 | 213543.803 | 1497590.644 | 16.360 |                  |
| 99  | 82400 | 213554.516 | 1497566.738 | 213562.359 | 1497581.060 | 16.330 |                  |
| 100 | 82420 | 213571.865 | 1497556.788 | 213580.114 | 1497570.628 | 16.110 |                  |
| 101 | 82440 | 213588.932 | 1497546.363 | 213597.338 | 1497559.882 | 15.920 |                  |
| 102 | 82460 | 213605.893 | 1497535.764 | 213614.335 | 1497549.261 | 15.920 |                  |
| 103 | 82480 | 213622.849 | 1497525.158 | 213631.462 | 1497538.926 | 16.240 |                  |
| 104 | 82500 | 213639.805 | 1497514.551 | 213648.629 | 1497528.657 | 16.640 |                  |
| 105 | 82520 | 213656.764 | 1497503.949 | 213665.903 | 1497518.622 | 17.290 |                  |
| 106 | 82540 | 213673.813 | 1497493.495 | 213683.007 | 1497508.832 | 17.880 |                  |
| 107 | 82560 | 213691.128 | 1497483.488 | 213699.917 | 1497499.381 | 18.160 |                  |
| 108 | 82580 | 213708.863 | 1497474.248 | 213716.701 | 1497490.370 | 17.930 |                  |
| 109 | 82600 | 213727.131 | 1497466.116 | 213733.789 | 1497482.685 | 17.860 |                  |
| 110 | 82620 | 213745.967 | 1497459.409 | 213751.262 | 1497476.399 | 17.800 |                  |
| 111 | 82640 | 213765.279 | 1497454.228 | 213775.888 | 1497501.207 | 48.160 |                  |

|     |       |            |             |            |             |        |                  |
|-----|-------|------------|-------------|------------|-------------|--------|------------------|
| 112 | 82660 | 213784.943 | 1497450.607 | 213790.284 | 1497487.941 | 37.710 |                  |
| 113 | 82680 | 213804.834 | 1497448.569 | 213806.361 | 1497473.127 | 24.610 |                  |
| 114 | 82690 | 213814.824 | 1497448.148 | 213815.204 | 1497465.350 | 17.210 |                  |
| 115 | 82700 | 213824.823 | 1497448.127 | 213824.517 | 1497465.222 | 17.100 |                  |
| 116 | 83000 | 214102.733 | 1497554.742 | 214096.283 | 1497568.194 | 14.920 | 83000 TO 86977km |
| 117 | 83020 | 214120.767 | 1497563.389 | 214114.053 | 1497577.392 | 15.530 | Length 3977 mt   |
| 118 | 83040 | 214138.801 | 1497572.036 | 214132.405 | 1497585.375 | 14.790 | Village          |
| 119 | 83060 | 214156.835 | 1497580.684 | 214150.335 | 1497594.240 | 15.030 | Gontapalli       |
| 120 | 83080 | 214174.869 | 1497589.331 | 214168.311 | 1497603.010 | 15.170 | Survey No.16     |
| 121 | 83100 | 214192.921 | 1497597.940 | 214186.408 | 1497611.720 | 15.240 |                  |
| 122 | 83120 | 214211.057 | 1497606.371 | 214204.752 | 1497620.217 | 15.210 |                  |
| 123 | 83140 | 214229.347 | 1497614.463 | 214223.441 | 1497628.263 | 15.010 |                  |
| 124 | 83160 | 214247.849 | 1497622.053 | 214242.408 | 1497635.969 | 14.940 |                  |
| 125 | 83180 | 214266.613 | 1497628.973 | 214261.717 | 1497643.153 | 15.000 |                  |
| 126 | 83200 | 214285.665 | 1497635.050 | 214281.514 | 1497649.267 | 14.810 |                  |
| 127 | 83220 | 214304.995 | 1497640.173 | 214301.333 | 1497655.533 | 15.790 |                  |
| 128 | 83240 | 214324.556 | 1497644.336 | 214321.829 | 1497658.784 | 14.700 |                  |
| 129 | 83260 | 214344.279 | 1497647.644 | 214342.009 | 1497662.940 | 15.460 |                  |
| 130 | 83280 | 214364.106 | 1497650.263 | 214362.354 | 1497665.193 | 15.030 |                  |
| 131 | 83300 | 214383.995 | 1497652.362 | 214382.491 | 1497668.143 | 15.850 |                  |
| 132 | 83320 | 214403.918 | 1497654.114 | 214402.567 | 1497670.569 | 16.510 |                  |
| 133 | 83340 | 214423.856 | 1497655.692 | 214422.513 | 1497672.979 | 17.340 |                  |
| 134 | 83360 | 214443.798 | 1497657.240 | 214442.399 | 1497675.225 | 18.040 |                  |
| 135 | 83380 | 214463.736 | 1497658.788 | 214462.304 | 1497677.226 | 18.490 |                  |
| 136 | 83400 | 214483.676 | 1497660.336 | 214482.209 | 1497679.227 | 18.950 |                  |
| 137 | 83420 | 214503.616 | 1497661.884 | 214502.114 | 1497681.228 | 19.400 |                  |
| 138 | 83440 | 214523.552 | 1497663.471 | 214521.901 | 1497683.156 | 19.750 |                  |
| 139 | 83460 | 214543.474 | 1497665.243 | 214541.615 | 1497685.016 | 19.860 |                  |
| 140 | 83480 | 214563.376 | 1497667.214 | 214561.352 | 1497686.659 | 19.550 |                  |
| 141 | 83500 | 214583.258 | 1497669.384 | 214581.111 | 1497688.183 | 18.920 |                  |
| 142 | 83520 | 214603.121 | 1497671.718 | 214601.005 | 1497689.602 | 18.010 |                  |
| 143 | 83540 | 214622.983 | 1497674.069 | 214621.002 | 1497690.807 | 16.850 |                  |
| 144 | 83560 | 214642.851 | 1497676.356 | 214641.166 | 1497691.523 | 15.260 |                  |
| 145 | 83580 | 214662.738 | 1497678.436 | 214661.237 | 1497693.052 | 14.640 |                  |
| 146 | 83600 | 214682.640 | 1497680.456 | 214681.233 | 1497695.278 | 14.890 |                  |
| 147 | 83620 | 214702.558 | 1497682.267 | 214701.273 | 1497697.055 | 14.840 |                  |
| 148 | 83640 | 214722.490 | 1497683.919 | 214721.320 | 1497698.754 | 14.880 |                  |
| 149 | 83660 | 214742.434 | 1497685.411 | 214741.401 | 1497700.008 | 14.630 |                  |
| 150 | 83680 | 214762.390 | 1497686.743 | 214761.416 | 1497702.256 | 15.540 |                  |
| 151 | 83700 | 214782.354 | 1497687.927 | 214781.428 | 1497704.011 | 16.110 |                  |
| 152 | 83720 | 214802.321 | 1497689.077 | 214801.391 | 1497705.222 | 16.170 |                  |
| 153 | 83740 | 214822.288 | 1497690.228 | 214821.425 | 1497705.206 | 15.000 |                  |
| 154 | 83760 | 214842.255 | 1497691.379 | 214841.335 | 1497707.314 | 15.960 |                  |
| 155 | 83780 | 214862.219 | 1497692.573 | 214861.273 | 1497707.515 | 14.970 |                  |
| 156 | 83800 | 214882.171 | 1497693.961 | 214880.909 | 1497710.325 | 16.410 |                  |
| 157 | 83820 | 214902.098 | 1497695.665 | 214900.572 | 1497711.917 | 16.320 |                  |
| 158 | 83840 | 214921.994 | 1497697.701 | 214920.173 | 1497714.145 | 16.540 |                  |
| 159 | 83860 | 214941.853 | 1497700.069 | 214939.747 | 1497716.566 | 16.630 |                  |
| 160 | 83880 | 214961.670 | 1497702.767 | 214959.276 | 1497719.320 | 16.730 |                  |
| 161 | 83900 | 214981.440 | 1497705.791 | 214978.843 | 1497721.961 | 16.380 |                  |
| 162 | 83920 | 215001.171 | 1497709.057 | 214998.450 | 1497725.152 | 16.320 |                  |
| 163 | 83940 | 215020.889 | 1497712.407 | 215018.237 | 1497727.997 | 15.810 |                  |
| 164 | 83960 | 215040.605 | 1497715.761 | 215037.948 | 1497731.383 | 15.850 |                  |
| 165 | 83980 | 215060.322 | 1497719.114 | 215057.708 | 1497734.487 | 15.590 |                  |
| 166 | 84000 | 215080.039 | 1497722.468 | 215077.523 | 1497737.261 | 15.010 |                  |
| 167 | 84020 | 215099.756 | 1497725.821 | 215097.258 | 1497740.508 | 14.900 |                  |

|     |       |            |             |            |             |        |  |
|-----|-------|------------|-------------|------------|-------------|--------|--|
| 168 | 84040 | 215119.473 | 1497729.175 | 215117.019 | 1497743.602 | 14.630 |  |
| 169 | 84060 | 215139.190 | 1497732.528 | 215136.702 | 1497747.156 | 14.840 |  |
| 170 | 84080 | 215158.907 | 1497735.882 | 215156.401 | 1497750.615 | 14.940 |  |
| 171 | 84100 | 215178.623 | 1497739.236 | 215176.110 | 1497754.015 | 14.990 |  |
| 172 | 84120 | 215198.340 | 1497742.589 | 215195.808 | 1497757.478 | 15.100 |  |
| 173 | 84140 | 215218.057 | 1497745.946 | 215215.492 | 1497760.950 | 15.220 |  |
| 174 | 84160 | 215237.767 | 1497749.335 | 215235.148 | 1497764.476 | 15.370 |  |
| 175 | 84180 | 215257.471 | 1497752.764 | 215254.796 | 1497768.046 | 15.520 |  |
| 176 | 84200 | 215277.168 | 1497756.232 | 215274.448 | 1497771.591 | 15.600 |  |
| 177 | 84220 | 215296.858 | 1497759.739 | 215294.070 | 1497775.303 | 15.810 |  |
| 178 | 84240 | 215316.541 | 1497763.286 | 215313.705 | 1497778.934 | 15.900 |  |
| 179 | 84260 | 215336.217 | 1497766.872 | 215333.334 | 1497782.603 | 15.990 |  |
| 180 | 84280 | 215355.886 | 1497770.498 | 215352.949 | 1497786.342 | 16.110 |  |
| 181 | 84300 | 215375.551 | 1497774.141 | 215372.657 | 1497789.969 | 16.090 |  |
| 182 | 84320 | 215395.239 | 1497777.660 | 215391.770 | 1497797.524 | 20.170 |  |
| 183 | 84340 | 215414.954 | 1497781.021 | 215411.614 | 1497801.100 | 20.360 |  |
| 184 | 84360 | 215434.696 | 1497784.225 | 215431.470 | 1497804.620 | 20.650 |  |
| 185 | 84380 | 215454.463 | 1497787.270 | 215451.355 | 1497807.991 | 20.950 |  |
| 186 | 84400 | 215474.251 | 1497790.171 | 215471.905 | 1497806.343 | 16.340 |  |
| 187 | 84420 | 215494.044 | 1497793.043 | 215491.716 | 1497809.086 | 16.210 |  |
| 188 | 84440 | 215513.837 | 1497795.915 | 215511.518 | 1497811.892 | 16.150 |  |
| 189 | 84460 | 215533.630 | 1497798.700 | 215531.321 | 1497814.809 | 16.190 |  |
| 190 | 84480 | 215553.429 | 1497801.616 | 215551.117 | 1497817.853 | 16.400 |  |
| 191 | 84500 | 215573.231 | 1497804.418 | 215570.960 | 1497820.562 | 16.300 |  |
| 192 | 84520 | 215593.039 | 1497807.187 | 215590.798 | 1497823.315 | 16.280 |  |
| 193 | 84540 | 215612.851 | 1497809.923 | 215610.641 | 1497826.019 | 16.250 |  |
| 194 | 84560 | 215632.667 | 1497812.626 | 215630.462 | 1497828.892 | 16.420 |  |
| 195 | 84580 | 215652.488 | 1497815.296 | 215650.321 | 1497831.486 | 16.330 |  |
| 196 | 84600 | 215672.313 | 1497817.933 | 215670.164 | 1497834.193 | 16.400 |  |
| 197 | 84620 | 215692.143 | 1497820.537 | 215690.017 | 1497836.836 | 16.440 |  |
| 198 | 84640 | 215711.977 | 1497823.108 | 215709.902 | 1497839.223 | 16.250 |  |
| 199 | 84660 | 215731.816 | 1497825.646 | 215729.783 | 1497841.644 | 16.130 |  |
| 200 | 84680 | 215751.658 | 1497828.151 | 215749.672 | 1497843.989 | 15.960 |  |
| 201 | 84700 | 215771.505 | 1497830.623 | 215769.563 | 1497846.324 | 15.820 |  |
| 202 | 84720 | 215791.355 | 1497833.061 | 215789.456 | 1497848.627 | 15.680 |  |
| 203 | 84740 | 215811.210 | 1497835.467 | 215809.392 | 1497850.581 | 15.220 |  |
| 204 | 84760 | 215831.069 | 1497837.841 | 215829.303 | 1497852.668 | 14.930 |  |
| 205 | 84780 | 215850.929 | 1497840.206 | 215849.167 | 1497854.995 | 14.890 |  |
| 206 | 84800 | 215870.788 | 1497842.571 | 215869.033 | 1497857.311 | 14.840 |  |
| 207 | 84820 | 215890.648 | 1497844.936 | 215888.892 | 1497859.677 | 14.850 |  |
| 208 | 84840 | 215910.508 | 1497847.301 | 215908.756 | 1497862.011 | 14.810 |  |
| 209 | 84860 | 215930.367 | 1497849.666 | 215928.613 | 1497864.396 | 14.840 |  |
| 210 | 84880 | 215950.227 | 1497852.031 | 215948.384 | 1497867.486 | 15.570 |  |
| 211 | 84900 | 215970.081 | 1497854.442 | 215968.023 | 1497870.899 | 16.590 |  |
| 212 | 84920 | 215989.910 | 1497857.050 | 215987.647 | 1497873.281 | 16.390 |  |
| 213 | 84940 | 216009.688 | 1497860.020 | 216007.127 | 1497875.796 | 15.980 |  |
| 214 | 84960 | 216029.380 | 1497863.514 | 216026.311 | 1497879.339 | 16.120 |  |
| 215 | 84980 | 216048.947 | 1497867.648 | 216045.291 | 1497883.632 | 16.400 |  |
| 216 | 85000 | 216068.365 | 1497872.432 | 216064.130 | 1497888.470 | 16.590 |  |
| 217 | 85020 | 216087.624 | 1497877.824 | 216082.793 | 1497894.229 | 17.100 |  |
| 218 | 85040 | 216106.748 | 1497883.678 | 216101.552 | 1497900.107 | 17.230 |  |
| 219 | 85060 | 216125.777 | 1497889.832 | 216120.261 | 1497906.596 | 17.650 |  |
| 220 | 85080 | 216144.760 | 1497896.128 | 216139.712 | 1497911.300 | 15.990 |  |
| 221 | 85100 | 216163.751 | 1497902.402 | 216159.093 | 1497916.713 | 15.050 |  |
| 222 | 85120 | 216182.799 | 1497908.497 | 216178.253 | 1497922.954 | 15.160 |  |
| 223 | 85140 | 216201.908 | 1497914.402 | 216197.612 | 1497928.553 | 14.790 |  |

|     |       |            |             |            |             |        |  |
|-----|-------|------------|-------------|------------|-------------|--------|--|
| 224 | 85160 | 216221.074 | 1497920.115 | 216216.962 | 1497934.166 | 14.640 |  |
| 225 | 85180 | 216240.297 | 1497925.636 | 216236.240 | 1497940.032 | 14.960 |  |
| 226 | 85200 | 216259.574 | 1497930.965 | 216255.703 | 1497945.244 | 14.800 |  |
| 227 | 85220 | 216278.903 | 1497936.101 | 216275.191 | 1497950.330 | 14.710 |  |
| 228 | 85240 | 216298.255 | 1497941.150 | 216294.523 | 1497955.456 | 14.790 |  |
| 229 | 85260 | 216317.608 | 1497946.199 | 216313.877 | 1497960.497 | 14.780 |  |
| 230 | 85280 | 216336.960 | 1497951.248 | 216333.202 | 1497965.650 | 14.890 |  |
| 231 | 85300 | 216356.312 | 1497956.297 | 216352.581 | 1497970.598 | 14.780 |  |
| 232 | 85320 | 216375.664 | 1497961.346 | 216371.967 | 1497975.518 | 14.650 |  |
| 233 | 85340 | 216395.020 | 1497966.381 | 216391.285 | 1497980.860 | 14.950 |  |
| 234 | 85360 | 216414.410 | 1497971.284 | 216410.887 | 1497985.584 | 14.730 |  |
| 235 | 85380 | 216433.871 | 1497975.894 | 216430.589 | 1497990.418 | 14.890 |  |
| 236 | 85400 | 216453.434 | 1497980.046 | 216450.593 | 1497994.458 | 14.690 |  |
| 237 | 85420 | 216473.117 | 1497983.589 | 216470.752 | 1497998.112 | 14.720 |  |
| 238 | 85440 | 216492.907 | 1497986.474 | 216491.023 | 1498001.098 | 14.750 |  |
| 239 | 85460 | 216512.779 | 1497988.722 | 216511.323 | 1498003.454 | 14.800 |  |
| 240 | 85480 | 216532.703 | 1497990.465 | 216531.555 | 1498005.284 | 14.860 |  |
| 241 | 85500 | 216552.654 | 1497991.867 | 216551.692 | 1498006.771 | 14.940 |  |
| 242 | 85520 | 216572.616 | 1497993.095 | 216571.722 | 1498008.018 | 14.950 |  |
| 243 | 85540 | 216592.580 | 1497994.291 | 216591.688 | 1498009.178 | 14.910 |  |
| 244 | 85560 | 216612.544 | 1497995.487 | 216611.603 | 1498011.202 | 15.740 |  |
| 245 | 85580 | 216632.508 | 1497996.684 | 216631.511 | 1498013.189 | 16.540 |  |
| 246 | 85600 | 216652.468 | 1497997.951 | 216651.299 | 1498015.164 | 17.250 |  |
| 247 | 85620 | 216672.412 | 1497999.454 | 216670.996 | 1498016.264 | 16.870 |  |
| 248 | 85640 | 216692.320 | 1498001.364 | 216690.485 | 1498018.154 | 16.890 |  |
| 249 | 85660 | 216712.163 | 1498003.855 | 216709.687 | 1498021.129 | 17.450 |  |
| 250 | 85680 | 216731.897 | 1498007.096 | 216728.530 | 1498025.128 | 18.340 |  |
| 251 | 85700 | 216751.460 | 1498011.246 | 216746.963 | 1498030.116 | 19.400 |  |
| 252 | 85720 | 216770.791 | 1498016.366 | 216765.029 | 1498036.111 | 20.570 |  |
| 253 | 85740 | 216789.843 | 1498022.443 | 216782.725 | 1498043.026 | 21.780 |  |
| 254 | 85750 | 216799.257 | 1498025.817 | 216791.653 | 1498046.338 | 21.880 |  |
| 255 | 85760 | 216808.598 | 1498029.385 | 216801.952 | 1498046.293 | 18.170 |  |
| 256 | 85780 | 216827.083 | 1498037.020 | 216820.658 | 1498051.908 | 16.220 |  |
| 257 | 85820 | 216863.437 | 1498053.698 | 216856.910 | 1498067.311 | 15.100 |  |
| 258 | 85840 | 216881.436 | 1498062.419 | 216874.992 | 1498075.629 | 14.700 |  |
| 259 | 85860 | 216899.408 | 1498071.192 | 216892.715 | 1498084.902 | 15.260 |  |
| 260 | 85880 | 216917.381 | 1498079.967 | 216910.626 | 1498093.803 | 15.400 |  |
| 261 | 85900 | 216935.353 | 1498088.741 | 216928.721 | 1498102.326 | 15.120 |  |
| 262 | 85920 | 216953.326 | 1498097.516 | 216946.725 | 1498111.036 | 15.050 |  |
| 263 | 85940 | 216971.298 | 1498106.290 | 216964.728 | 1498119.747 | 14.980 |  |
| 264 | 85960 | 216989.271 | 1498115.065 | 216982.661 | 1498128.603 | 15.070 |  |
| 265 | 85980 | 217007.247 | 1498123.831 | 217000.586 | 1498137.539 | 15.240 |  |
| 266 | 86000 | 217025.272 | 1498132.497 | 217018.620 | 1498146.529 | 15.530 |  |
| 267 | 86020 | 217043.413 | 1498140.916 | 217036.913 | 1498155.284 | 15.770 |  |
| 268 | 86040 | 217061.735 | 1498148.935 | 217055.422 | 1498163.905 | 16.250 |  |
| 269 | 86060 | 217080.272 | 1498156.442 | 217074.435 | 1498171.464 | 16.120 |  |
| 270 | 86080 | 217099.001 | 1498163.454 | 217093.678 | 1498178.162 | 15.640 |  |
| 271 | 86100 | 217117.863 | 1498170.105 | 217112.898 | 1498184.502 | 15.230 |  |
| 272 | 86120 | 217136.797 | 1498176.547 | 217131.969 | 1498190.871 | 15.120 |  |
| 273 | 86140 | 217155.752 | 1498182.927 | 217150.946 | 1498197.208 | 15.070 |  |
| 274 | 86160 | 217174.708 | 1498189.306 | 217169.916 | 1498203.544 | 15.020 |  |
| 275 | 86180 | 217193.663 | 1498195.685 | 217188.823 | 1498210.067 | 15.170 |  |
| 276 | 86200 | 217212.618 | 1498202.064 | 217207.215 | 1498218.123 | 16.940 |  |
| 277 | 86220 | 217231.574 | 1498208.443 | 217225.548 | 1498226.350 | 18.890 |  |
| 278 | 86240 | 217250.529 | 1498214.822 | 217243.881 | 1498234.577 | 20.840 |  |
| 279 | 86260 | 217269.485 | 1498221.201 | 217262.468 | 1498242.052 | 22.000 |  |

|     |       |            |             |            |             |        |  |
|-----|-------|------------|-------------|------------|-------------|--------|--|
| 280 | 86280 | 217288.440 | 1498227.580 | 217281.424 | 1498248.431 | 22.000 |  |
| 281 | 86300 | 217307.396 | 1498233.959 | 217300.379 | 1498254.810 | 22.000 |  |
| 282 | 86340 | 217345.307 | 1498246.716 | 217338.290 | 1498267.567 | 22.000 |  |
| 283 | 86360 | 217364.262 | 1498253.095 | 217357.245 | 1498273.946 | 22.000 |  |
| 284 | 86380 | 217383.218 | 1498259.474 | 217376.201 | 1498280.325 | 22.000 |  |
| 285 | 86400 | 217402.173 | 1498265.853 | 217395.739 | 1498284.972 | 20.170 |  |
| 286 | 86420 | 217421.129 | 1498272.232 | 217415.727 | 1498288.284 | 16.940 |  |
| 287 | 86440 | 217440.084 | 1498278.611 | 217435.502 | 1498292.820 | 14.990 |  |
| 288 | 86460 | 217459.040 | 1498284.988 | 217454.280 | 1498299.190 | 14.980 |  |
| 289 | 86480 | 217478.035 | 1498291.250 | 217473.457 | 1498305.372 | 14.850 |  |
| 290 | 86500 | 217497.091 | 1498297.321 | 217492.665 | 1498311.455 | 14.810 |  |
| 291 | 86520 | 217516.207 | 1498303.201 | 217511.878 | 1498317.526 | 14.960 |  |
| 292 | 86540 | 217535.380 | 1498308.890 | 217531.214 | 1498323.194 | 14.900 |  |
| 293 | 86560 | 217554.610 | 1498314.387 | 217550.449 | 1498329.222 | 15.410 |  |
| 294 | 86580 | 217573.894 | 1498319.691 | 217569.795 | 1498334.888 | 15.740 |  |
| 295 | 86600 | 217593.230 | 1498324.803 | 217589.346 | 1498339.798 | 15.490 |  |
| 296 | 86620 | 217612.615 | 1498329.720 | 217609.024 | 1498344.180 | 14.900 |  |
| 297 | 86640 | 217632.050 | 1498334.444 | 217628.631 | 1498348.822 | 14.780 |  |
| 298 | 86660 | 217651.530 | 1498338.973 | 217648.237 | 1498353.464 | 14.860 |  |
| 299 | 86680 | 217671.055 | 1498343.307 | 217667.906 | 1498357.835 | 14.870 |  |
| 300 | 86700 | 217690.622 | 1498347.445 | 217687.631 | 1498361.943 | 14.800 |  |
| 301 | 86720 | 217710.212 | 1498351.475 | 217707.229 | 1498365.975 | 14.800 |  |
| 302 | 86740 | 217729.801 | 1498355.504 | 217726.819 | 1498370.005 | 14.810 |  |
| 303 | 86760 | 217749.391 | 1498359.534 | 217746.408 | 1498374.036 | 14.810 |  |
| 304 | 86780 | 217768.981 | 1498363.564 | 217766.000 | 1498378.057 | 14.800 |  |
| 305 | 86800 | 217788.571 | 1498367.593 | 217785.591 | 1498382.079 | 14.790 |  |
| 306 | 86820 | 217808.161 | 1498371.623 | 217805.170 | 1498386.163 | 14.850 |  |
| 307 | 86840 | 217827.751 | 1498375.652 | 217824.748 | 1498390.248 | 14.900 |  |
| 308 | 86860 | 217847.341 | 1498379.682 | 217844.327 | 1498394.332 | 14.960 |  |
| 309 | 86880 | 217866.930 | 1498383.711 | 217863.906 | 1498398.416 | 15.010 |  |
| 310 | 86900 | 217886.520 | 1498387.741 | 217883.520 | 1498402.328 | 14.890 |  |
| 311 | 86920 | 217906.110 | 1498391.771 | 217903.136 | 1498406.230 | 14.760 |  |
| 312 | 86940 | 217925.700 | 1498395.800 | 217922.750 | 1498410.141 | 14.640 |  |
| 313 | 86960 | 217945.290 | 1498399.830 | 217942.302 | 1498414.356 | 14.830 |  |
| 314 | 86977 | 217961.822 | 1498403.230 | 217956.966 | 1498417.516 | 14.970 |  |



1

च.अ.अ

RF

1

ಕ.ಆ.ಇ.

MF



2

စ.ဗ.ခ

RF

2

ಕೆ.ಆ.ಇ

MF



**KARNATAKA STATE HIGHWAYS IMPROVEMENT PROJECT  
(PUBLIC WORKS, PORTS & INLAND WATER TRANSPORT DEPARTMENT)**

Office of the Executive Engineer, KSHIP Division, #F149, 1<sup>st</sup> Floor, Bharathnagar,  
Stage-1, East West College Road, BEL Layout, Magadi Road, Bengaluru-560091

**UNDERTAKING**

**Sub:** KSHIP 3: Package 1B: Diversion of 14.0567 ha of forest land in various Survey Numbers of Thoppahalli, Mandyala, Sunnakallu, Yendaguttapalli, Rayalpadu and Guntapalli villages, Srinivasapur Taluk, Kolar District for Widening (Two-laning with Paved Shoulder) of existing State Highway (SH-82) from Chintamani to Andhra Pradesh Border (total length 39.8 km) under Karnataka State Highway Improvement Project (KSHIP-III) - **Compliance to the conditions of Stage-1 Clearance for obtaining the Stage-II Clearance-Reg.**

**Ref:** Government of India, Integrated Regional office (South zone) Bengaluru office file number F.NO.4 KRC 1321/2021-BAN/1475, Dated:28-02-2022 -000-

I hereby agrees & undertake to accomplish the conditions specified in the InPrinciple stage-I Approval has issued by the GOI vide letter No.Integrated Regional office (South zone) Bengaluru office filenumber F.NO.4 KRC 1321/2021-BAN/1475, Dated:28-02-2022 accorded by the Deputy Inspector General of Forests (Central) Ministry of Environment, Forest & Climate Change, Government of India, Integrated Regional office, Bangalore for diversion of 14.0567 forest land in Thoppahalli, Mandyala, Sunnakallu, Yendaguttapalli, Rayalpadu and Guntapalli villages, Srinivasapur Taluk, Kolar District for Widening (Two-laning with Paved Shoulder) of existing State Highway (SH-82) from Chintamani to Andhra Pradesh Border for construction of Chintamani to Andhra Pradesh Border Road.

**B: Conditions which need to be strictly complied on field after handing over of forest land to the user agency by the State Forest Department but the compliance in form of undertaking shall be submitted prior to Stage-II approval:**

| SL. No. | Conidtion Nos. | Conditons  |
|---------|----------------|--|
| 1       | B(1)           | Legal status of the diverted forest land shall remain unchanged.   |
| 2       | B(2)           | Compensatory Afforestation shall be raised over equal identified non-forest land (NFL) land within three years from the date of Stage -II Clearance and maintained thereafter by the State Forest Department at the cost of the User Agency and at least 1000 plants per hectare shall be planted over identified non- forest land. If it is not possible to plant so many saplings in the area identified for CA, then balance saplings will be planted in degraded forest land in Guntapalli village Sy. No. 16, Rayalpad Hobli, Srinivaspura Taluk, Kolar district as proposed by the State Government, as per prescriptions of approved working plan with provision for ten years on subsequent maintenance. |

|    |       |  |
|----|-------|--|
| 3  | B(3)  | At the time of payment of the Net Present Value (NPV) at the then prevailing rate, the User Agency shall furnish an undertaking to pay the additional amount of NPV if so determined, as per the final decision of the Hon'ble Supreme Court of India  |
| 4  | B(5)  | Tree felling shall be restricted to the barest minimum possible and under confirmation from the local forest officials.  |
| 5  | B(6)  | The period of diversion under this approval shall be co-terminus with the period of lease to be granted in favour of the user agency or the project life, whichever is less.   |
| 6  | B(7)  | The total forest area utilized for the project shall not exceed 14.0567 ha.  |
| 7  | B(8)  | Suitable signages for speed regulation and animal safety will be erected along the road through forest areas.  |
| 8  | B(9)  | The User Agency /concessionaire at their cost shall take up strip plantation on both sides and central verge of the road as per the IRC norms, wherever in possible consultation with State Forest Department as per the Ministry vide guidelines issued by letter No.FC-11/39/2020-FC dated 08/09/2021. |
| 9  | B(10) | No additional or new path will be constructed inside the forest area for transportation of construction materials for execution of the project work.   |
| 10 | B(11) | No labour camp shall be established on the forest land.  |
| 11 | B(12) | Sufficient firewood, preferably the alternate fuel, shall be Agency to the laborer provided by the User after purchasing Department or the Forest Development the same from the State Forest Corporation or any other alternate fuel.  |
| 12 | B(13) | The forest land proposed to be diverted shall under no circumstances transferred to any other agency, department or person without prior approval Central Government.  |
| 13 | B(14) | the forest land shall not be used for any other purpose other than that specified in the project proposal.   |
| 14 | B(15) | No damage to the flora and fauna of the adjoining area shall be caused.  |
| 15 | B(16) | The layout plan of the proposal shall not be changed without the prior approval or the Central Government.   |
| 16 | B(17) | The concerned Divisional Forest Officer, will monitor and take necessary mitigative to ensure that there is no adverse impact on the forests in the surrounding area.  |
| 17 | B(18) | The User Agency shall submit the annual self-compliance report in above respect of the stated conditions to the State Government and Integrated Regional Office, Bangalore by the end of March every year.   |
| 18 | B(19) | The user agency shall comply with all the provisions of the all Acts, Rules, Regulations, Guidelines, Hon'ble Court Order (s) and NGT Order (s) pertaining to this project, if any, for the time being in force, as applicable to the project.   |

  
 Executive Engineer,  
 KSHIP Division,  
 Bangalore.