



**GOVERNMENT OF KARNATAKA
PUBLIC WORKS DEPARTMENT
(National Highways)**

**Office of the Executive Engineer, National Highway Division, Kalaburagi,
R. No.21-25,PWD Bhavan, Ground Floor, Old Jewargi Road Kalaburagi-585102
Telephone No: +91-9448890795 Email:eenhdnklbg@gmail.com**

No.EE/NHD/KLB/AE-1/NH-150-1/Forest/2023-24/

Date:

To,
The Deputy Conservator of Forest,
Yadgiri Territorial Division,
Yadgiri-585201.

Sir,

Sub: Diversion of 4.6038 ha. of Forest land in Sy. No. 10, Wadnahalli Village (0.9664 ha) and Sy. No.163, of Yargola village (3.6374 ha), Hattikuni Hobli, Yadgiri Taluka & District for Widening to two/four lane with paved shoulders from Chittapur Cross to Start of Yadgir Bypass (CH. 34.000 to CH.70.900) of National Highway NH-150 (Gulbarga-Wadi-Yadgir Section) in favour of Executive Engineer, National Highways Division, Public Works, Ports & Inland Water Transport Department, Kalaburagi (Proposal No. FP/KA/Road/36272/2018)-**Submission of Compliance to Observations reg.**

Ref: 1. Regional MOEF B'lore letter No.F.No.4-KRB1231/2020-BAN Dated:12.10.2020.
2. PCCF B'lore letter No.KFD/HOFF/A5-4(GFL)/14/2018-FC Dtd:02.06.2023.

With reference to above cited subject, the stage-1 clearance had accorded by the Regional MOEF Bengaluru for the diversion of 4.6038 ha. of Forest land in Sy. No. 10, Wadnahalli Village (0.9664 ha) and Sy. No.163, of Yargola village (3.6374 ha), Hattikuni Hobli, Yadgiri Taluka & District for Widening to two/four lane with paved shoulders from Chittapur Cross to Start of Yadgir Bypass (CH. 34.000 to CH.70.900) of National Highway NH-150 vide letter cited at reference (1) above.

Further, the stage-1 compliance had been submitted to the Regional MOEF Bengaluru for according the stage-2 approval, however Principal Chief Conservator of Forests (PCCF) Bengaluru has raised the following observation and instructed to submit the compliance vide letter cited at reference (2) above.

Accordingly, the Compliance to following EDS are as follows and requested for needful action at an earliest for according the Stage-2 approval from the Competent Authority.

Sl. No	EDS Details	Compliance
1	The Govt. Notification Dtd:04.02.2023 and FRA certificate enclosures submitted are in kannada language. Since the stage-1 compliance needs to be submitted to central Govt. hence the above documents needs to be submitted in English language by duly converting from Kannada to English.	The English converted document of the Govt. Notification Dtd:04.02.2023 and FRA certificate enclosures are hereby submitted.

Encl:As above.

Yours Faithfully

Executive Engineer
National Highway Division
Kalaburagi

1. Copy Submitted to the Additional Chief Secretary GOK, Forest, Ecology & Environment, M.S. Building, Dr. Ambedkar Veedhi Bangalore-560001, for favour of kind information and requested for needful action.
2. Copy Submitted to the Principal Chief Conservator of Forests (FC)/Nodal officer (FCA), O/o Principal Chief Conservator of Forests, Forest Department, Aranya Bhavan, 18th Cross, Malleshwaram Bengaluru-560003 for favour of kind information and requested for needful action.
3. Copy Submitted to the Conservator of Forests, Kalaburagi Circle, Kalaburagi for favour of Kind information and requested for needful action.

Executive Engineer,
National Highway Division,
Kalaburagi.

Ref: 1. Regional MOEF Blore letter No.F.No.4-KRB1231/2020-BAN Dated:12.10.2020.
2. PCCF Blore letter No.KPD/HOF/AS-4(GF)/14/2018-FC Dtd:02.06.2023.

With reference to above cited subject, the stage-1 clearance had accorded by the Regional MOEF Bengaluru for the diversion of 4.6038 ha. of Forest land in Sy. No. 10, Wadnahalli Village (0.9664 ha) and Sy. No.163, of Yargola village (3.6374 ha), Hatikuni Hobli, Yadgir Taluka & District for Widening to two/ four lane with paved shoulders from Chittapur Cross to Start of Yadgir Bypass (CH. 34.000 to CH.70.900) of National Highway NH-150 (Gulbarga-Wadga-Yadgir Section) in favour of Executive Engineer, National Highways Division, Public Works, Ports & Inland Water Transport Department, Kalaburagi (Proposal No. TP/KA/Road/36232/2018)-Submission of Compliance to Operations reg.

Further, the stage-1 compliance had been submitted to the Regional MOEF Bengaluru for according the stage-2 approval, however Principal Chief Conservator of Forests (PCCF) Bengaluru has raised the following observation and instructed to submit the compliance vide letter cited at reference (2) above.

Accordingly, the Compliance to following EDS are as follows and requested for needful action at an earliest for according the Stage-2 approval from the Competent Authority.

Sl. No	EDS Details	Compliance
1	The Govt. Notification Dtd:04.02.2023 and FRA certificate enclosures submitted are in Kannada language. Since the stage-1 compliance needs to be submitted to central Govt. hence the above documents needs to be submitted in English language by duly converting from Kannada to English.	The English converted document of the Govt. Notification Dtd:04.02.2023 and FRA certificate enclosures are hereby submitted.

Yours Faithfully
Executive Engineer
National Highway Division
Kalaburagi

ಕರ್ನಾಟಕ ಸರ್ಕಾರ
GOVERNMENT OF KARNATAKA

ಪ್ರಧಾನ ಮುಖ್ಯ ಅರಣ್ಯ
ಸಂರಕ್ಷಣಾಧಿಕಾರಿ
(ಅರಣ್ಯ ಪಡೆ ಮುಖ್ಯಸ್ಥರು) ರವರ
ಕಛೇರಿ
Office of
Principal Chief Conservator of Forests
(Head of Forest Force)



ಅರಣ್ಯ ಭವನ, 18ನೇ ಅಡ್ಡ ರಸ್ತೆ
ಮಲ್ಲೇಶ್ವರಂ, ಬೆಂಗಳೂರು-560 003.
Aranya Bhavan, 18th Cross,
Malleshwaram, Bengaluru-560 003
Telephone : 080 2334 6472
Email : apccffc@gmail.com

Old file No. A5(4).GFL.CR-15/2018-19
E-office No.KFD/HOFF/A5-4(GFL)/14/2018-FC

E-63163
Date 01-06-2023
02

ಇವರಿಗೆ,

ಅರಣ್ಯ ಸಂರಕ್ಷಣಾಧಿಕಾರಿ
ಕಲಬುರಗಿ ವೃತ್ತ, ಕಲಬುರಗಿ

ವಿಷಯ: Diversion of 4.6038 ha of forest land in Sy.No. 10 Wadnahalli village (0.9664 ha) and Sy. No. 163, Yargol village, (3.6374 ha) Hattikuni Hobli, Yadgiri Taluk and District for widening of two/four lane with paved shoulders from Chittapur Cross to Yadgir Bypass (CH. 34.000 to CH.70.900) of National Highway NH-150 in (Gulbarga-Wadi-Yadgir Section) in favour of Executive Engineer, (National Highway Division) Public works, Ports & Inland Water Transport Department, Kalaburagi.
Proposal No. FP/KA/ROAD/36272/2018

ಉಲ್ಲೇಖ: ನಿಮ್ಮ ಕಛೇರಿ ಪತ್ರ ಸಂಖ್ಯೆ ಎ4/ಮುಅಸಂ/ಅಭೂ/ಬಿ/ವ/ಸಿಆರ್-56/2019-20 ದಿನಾಂಕ 06-05-2023

ಮೇಲ್ಕಂಡ ವಿಷಯಕ್ಕೆ ಸಂಬಂಧಪಟ್ಟಂತೆ, ಉಲ್ಲೇಖಿತ ಪತ್ರದಲ್ಲಿ ನೀಡಿದ ಪ್ರಸ್ತಾವನೆ ಸಂಖ್ಯೆ FP/KA/ROAD/36272/2018 ಸಂಬಂಧಿಸಿದಂತೆ ಮೊದಲನೇ ಹಂತದ ಅನುಮೋದನೆಗೆ ಅನುಪಾಲನಾ ವರದಿಯನ್ನು ಸಲ್ಲಿಸಿದ್ದು, ಸದರಿ ಅನುಪಾಲನಾ ವರದಿಯಲ್ಲಿ ಸರ್ಕಾರದ ದಿನಾಂಕ 04-02-2023ರ ಅಧಿಸೂಚನೆಯನ್ನು ಲಗತ್ತಿಸಿದ್ದು, ಸದರಿ ಅಧಿಸೂಚನೆಯು ಕನ್ನಡ ಭಾಷೆಯಲ್ಲಿದೆ ಹಾಗೂ ಎಫ್.ಆರ್.ಎ ಪ್ರಮಾಣ ಪತ್ರದ ಅಡಕಗಳನ್ನು ಸಲ್ಲಿಸಿದ್ದು, ಸದರಿ ಅಡಕಗಳು ಸಹ ಕನ್ನಡ ಭಾಷೆಯಲ್ಲಿವೆ. ಅನುಪಾಲನಾ ವರದಿಯನ್ನು ಕೇಂದ್ರ ಸರ್ಕಾರಕ್ಕೆ ಸಲ್ಲಿಸಬೇಕಾಗಿರುವುದರಿಂದ ಸದರಿ ದಾಖಲೆಗಳು ಆಂಗ್ಲ ಭಾಷೆಯಲ್ಲಿಯೇ ಇರಬೇಕಾಗಿರುವುದು ಅವಶ್ಯವಾಗಿರುತ್ತದೆ.

ಆದ್ದರಿಂದ ಈ ಮೇಲೆ ಸೂಚಿಸಿದ ದಾಖಲೆಗಳನ್ನು ಕನ್ನಡದಿಂದ ಆಂಗ್ಲ ಭಾಷೆಗೆ ಭಾಷಾಂತರಿಸಿ ಈ ಕಛೇರಿಗೆ ಸಲ್ಲಿಸಲು ಸೂಚಿಸಿದೆ.

ಮಾಹಿತಿಗಾಗಿ

2023-06-02

ಪ್ರಧಾನ ಮುಖ್ಯ ಅರಣ್ಯ ಸಂರಕ್ಷಣಾಧಿಕಾರಿ
(ಅರಣ್ಯ ಸಂರಕ್ಷಣೆ) ಮತ್ತು ನೋಡಲ್ ಅಧಿಕಾರಿ (ಅ.ಸಂ.ಕಾ)

o/c

ಪ್ರತಿಯನ್ನು ಉಪ ಅರಣ್ಯ ಸಂರಕ್ಷಣಾಧಿಕಾರಿ, ಯಾದಗಿರಿ ವಿಭಾಗ, ಯಾದಗಿರಿ ಇವರಿಗೆ ಮಾಹಿತಿ ಹಾಗೂ ಮುಂದಿನ ಕ್ರಮಕ್ಕಾಗಿ ಕಳುಹಿಸಿದೆ.

ಪ್ರತಿಯನ್ನು ಕಾರ್ಯ ನಿರ್ವಾಹಕ ಇಂಜಿನಿಯರ್, ರಾಷ್ಟ್ರೀಯ ಹೆದ್ದಾರಿ ವಿಭಾಗ, ಕಲಬುರಗಿ ಇವರಿಗೆ ಮಾಹಿತಿ ಹಾಗೂ ಮುಂದಿನ ಕ್ರಮಕ್ಕಾಗಿ ಕಳುಹಿಸಿದೆ.

Government of Karnataka

No. APG 10 FAF 2023

Ministry of the Government of Karnataka

Multistoried Building,

Bengaluru, Dated: 04.03.2023

NOTIFICATION

By the powers conferred under Karnataka Forest Act, 1963, column 33, the Government of Karnataka has declared the scheduled 9.2076 hectares of forest land in survey number 172 (partly) in Gowdagera village, BalichakraHobli, Yadagiri Taluk, Yadagiri District, as **"Protected Forest"** coming in to effect from the date of publication in the State Gazette.

Schedule – 1

Name of the District	:	Yadagiri
Name of the Taluk	:	Yadagiri
Name of the Hobli	:	Balichakra
Name of the Village	:	Gowdagera
Name of the Area	:	Gowdagera Protected Forest
Survey Number of the Area	:	172 (Partly)
Distance in Hectares		9.2076

Schedule – 2

Boundary Explanation

North: Area boundary line begins at the convergence of survey numbers 172, 176 and 177 of Gowdagera village in 104-degree angle with 130-meter distance i.e. starting from the first point upon survey number 172 and 176 boundary line, excluding survey numbers 176, 173, 153, 154 and 88, proceeding eastward facing, stops at 13th point. Thus proceeds boundary line in the north.

From Point	GPS Coordinates	To Point	GPS Coordinates	Angle (in Degrees)	Distance (in Meters)
1	(N16.63032 E77.22857)	2	(N16.63001 E77.22973)	106°	129 m
2	(N16.63001 E77.22973)	3	(N16.62903 E77.22979)	177°	108 m
3	(N16.62903 E77.22979)	4	(N16.62804 E77.22964)	188°	111 m
4	(N16.62804 E77.22964)	5	(N16.62733 E77.23084)	122°	150 m
5	(N16.62733	6	(N16 62715	95°	223 m

Translated by: Mr. Ajay Kumar, MA, B.Ed., Mob: 9663390849, Email: ajayfrancisraj@gmail.com

Executive Engineer
National Highway Division
Kalaburagi

From Point	GPS Coordinates	To Point	GPS Coordinates	Angle (in Degrees)	Distance (in Meters)
	E77.23084)		E77.23292)		
6	(N16.62715 E77.23292)	7	(N16.62736 E77.23314)	44°	33 m
7	(N16.62736 E77.23314)	8	(N16.62727 E77.23352)	103°	42 m
8	(N16.62727 E77.23352)	9	(N16.62751 E77.23351)	357°	26 m
9	(N16.62751 E77.23351)	10	(N16.62758 E77.23333)	294°	21 m
10	(N16.62758 E77.23333)	11	(N16.62775 E77.23325)	335°	20 m
11	(N16.62775 E77.23325)	12	(N16.62792 E77.23279)	291°	53 m
12	(N16.62792 E77.23279)	13	(N16.62801 E77.23474)	87°	208 m

East: area boundary line begins at the convergence of survey numbers 86, 87, 88 and 172 of Gowdagera village starting from the 13th point excluding survey numbers 87, 86, 85, and 155, proceeding southward facing, stops at 20th point. Thus proceeds boundary line in the east.

From Point	GPS Coordinates	To Point	GPS Coordinates	Angle (in Degrees)	Distance (in Meters)
13	(N16.62801 E77.23474)	14	(N16.62734 E77.23463)	189°	75 m
14	(N16.62734 E77.23463)	15	(N16.62747 E77.23377)	279°	93 m
15	(N16.62747 E77.23377)	16	(N16.62726 E77.23372)	193°	24 m
16	(N16.62726 E77.23372)	17	(N16.62726 E77.23401)	89°	31 m
17	(N16.62726 E77.23401)	18	(N16.62633 E77.23344)	210°	121 m
18	(N16.62633 E77.23344)	19	(N16.62626 E77.23310)	259°	36 m
19	(N16.62626 E77.23310)	20	(N16.62529 E77.23294)	189°	110 m

South: area boundary line begins at the convergence of survey numbers 85, 156, and 172 of Gowdagera village starting from the 20th point excluding

survey numbers 156, 169, 170, and 171, proceeding westward facing, stops at 24th point. Thus proceeds boundary line in the south.

From Point	GPS Coordinates	To Point	GPS Coordinates	Angle (in Degrees)	Distance (in Meters)
20	(N16.62529 E77.23294)	21	(N16.62530 E77.23187)	271°	114 m
21	(N16.62530 E77.23187)	22	(N16.62661 E77.23155)	347°	150 m
22	(N16.62661 E77.23155)	23	(N16.62821 E77.22878)	301°	345 m
23	(N16.62821 E77.22878)	24	(N16.62858 E77.22805)	297°	88 m

West: area boundary line begins at the convergence of survey numbers 171 and 172 of Gowdagera village starting from the 24th point proceeding northward facing, stops at 1st point on boundary line of survey number 172 and 176

From Point	GPS Coordinates	To Point	GPS Coordinates	Angle (in Degrees)	Distance (in Meters)
24	(N16.62858 E77.22805)	1	(N16.63032 E77.22857)	16°	202m

Schedule – 3

Rights and Responsibilities

1. There is no public temple, church or mosque in the mentioned order
2. In the said area, no rights are reserved based on criteria

By Order and in the name of
the Governor of Karnataka,


(M S Leelavathi)

Under Secretary to Government,
Department of Forests, Wildlife and Environment,
(Forest – B)


Copies to:

1. Principal Chief Conservator of Forests (Chief of Forest Force), Bengaluru.
2. Additional Chief Secretary to Government, Revenue Department, M S Building, Bengaluru.
3. Additional Principal Chief Conservator of Forests (Operations), Bengaluru
4. Regional Commissioner, Kalburgi.
5. Deputy Commissioner, Yadagiri Dist., Yadagiri.

Translated by: Mr. Ajay Kumar, MA, B.Ed., Mob: 9663390849, Email: ajayfrancisraj@gmail.com


Executive Engineer
National Highway Division
Kalaburagi

6. Conservator of Forests, Kalburgi Circle, Kalburgi
7. Chief Conservator of Forests, Operations and Forest Survey, Ballary.
8. Deputy Conservator of Forests, Yadagiri Division, Yadagiri.
9. Forest Boundary Demarcating Officer, Kalburgi.
10. Office Copy/ Additional Copy. "counter signature"


Executive Engineer
National Highway Division
Kalaburagi



60173

**ಕರ್ನಾಟಕ ಸರ್ಕಾರ****ಸಂ.ಅಪಜೀ 10 ಎಫ್‌ಎಫ್‌ 2023****ಕರ್ನಾಟಕ ಸರ್ಕಾರದ ಸಚಿವಾಲಯ
ಬಹುಮಹಡಿಗಳ ಕಟ್ಟಡ
ಬೆಂಗಳೂರು, ದಿನಾಂಕ:04.02.2023****ಅಧಿಸೂಚನೆ**

ಕರ್ನಾಟಕ ಅರಣ್ಯ ಅಧಿನಿಯಮ 1963ರ ಕಲಂ 33ರಡಿ ಪ್ರದತ್ತವಾದ ಅಧಿಕಾರವನ್ನು ಚಲಾಯಿಸಿ, ಅನುಸೂಚಿಯಲ್ಲಿ ನಿರ್ದಿಷ್ಟಪಡಿಸಿದ ಯಾದಗಿರಿ ಜಿಲ್ಲೆ, ಯಾದಗಿರಿ ತಾಲ್ಲೂಕು, ಬಳಿಚಕ್ರ ಹೋಬಳಿ, ಗೌಡಗೇರಾ ಗ್ರಾಮದ ಸ.ನಂ 172 (ಭಾಗಶಃ) ರ 9.2076 ಹೆಕ್ಟೇರ್ ಅರಣ್ಯ ಭೂಮಿಯನ್ನು ರಾಜ್ಯ ಪತ್ರದಲ್ಲಿ ಪ್ರಕಟಿಸಿದ ದಿನಾಂಕದಿಂದ ಜಾರಿಗೆ ಬರುವಂತೆ "ರಕ್ಷಿತ ಅರಣ್ಯ" ಎಂದು ಸರ್ಕಾರವು ಘೋಷಿಸಿದೆ.

ಅನುಸೂಚಿ-1

ಜಿಲ್ಲೆಯ ಹೆಸರು	:	ಯಾದಗಿರಿ
ತಾಲ್ಲೂಕಿನ ಹೆಸರು	:	ಯಾದಗಿರಿ
ಹೋಬಳಿ ಹೆಸರು	:	ಬಳಿಚಕ್ರ
ಗ್ರಾಮದ ಹೆಸರು	:	ಗೌಡಗೇರಾ
ಕ್ಷೇತ್ರದ ಹೆಸರು	:	ಗೌಡಗೇರಾ "ರಕ್ಷಿತ ಅರಣ್ಯ"
ಕ್ಷೇತ್ರದ ಸರ್ವೆ ನಂಬರ್	:	172 (ಭಾಗಶಃ)
ವಿಸ್ತೀರ್ಣ ಹೆಕ್ಟೇರ್ ಗಳಲ್ಲಿ	:	9.2076

Apeccf(WP)

ಅನುಸೂಚಿ-2**ಸೀಮಾ ವಿವರಣೆ**

ಉತ್ತರ:-ಕ್ಷೇತ್ರದ ಸೀಮಾ ರೇಖೆಯು, ಗೌಡಗೇರ ಗ್ರಾಮದ ಸ.ನಂ 172, 176 ಮತ್ತು 177 ಸೇರುವ ಸ್ಥಳದಿಂದ 104 ಡಿಗ್ರಿ ಕೋನದೊಂದಿಗೆ 130 ಮೀಟರ್ ಅಂತರದಲ್ಲಿ ಅಂದರೆ, ಸ.ನಂ 172, 176 ರ ಗಡಿ ರೇಖೆಯ ಮೇಲಿನ 1ನೇ ಬಿಂದುವಿನಿಂದ ಪ್ರಾರಂಭವಾಗಿ ಗೌಡಗೇರ ಗ್ರಾಮದ ಸ.ನಂ 176, 173, 153, 154, ಹಾಗೂ 88 ನ್ನು ಹೊರತುಪಡಿಸಿ ಪೂರ್ವಾಭಿಮುಖವಾಗಿ ಚಲಿಸುತ್ತಾ 13 ನೇ ಬಿಂದುವಿಗೆ ಬಂದು ಸೇರುತ್ತದೆ. ಉತ್ತರದಲ್ಲಿ ಸೀಮಾ ರೇಖೆಯು ಈ ರೀತಿಯಾಗಿ ಚಲಿಸುತ್ತದೆ.

ಬಿಂದುವಿನಿಂದ	GPS Co-Ordinates	ಬಿಂದುವಿಗೆ	GPS Co-Ordinates	ಕೋನ (ಡಿಗ್ರಿಗಳಲ್ಲಿ)	ಅಂತರ (ಮೀಟರ್ ಗಳಲ್ಲಿ)
1	(N16.63032 E77.22857)	2	(N16.63001 E77.22973)	106°	129 m

2	(N16.63001 E77.22973)	3	(N16.62903 E77.22979)	177°	108 m
3	(N16.62903 E77.22979)	4	(N16.62804 E77.22964)	188°	111 m
4	(N16.62804 E77.22964)	5	(N16.62733 E77.23084)	122°	150 m
5	(N16.62733 E77.23084)	6	(N16.62715 E77.23292)	95°	223 m
6	(N16.62715 E77.23292)	7	(N16.62736 E77.23314)	44°	33 m
7	(N16.62736 E77.23314)	8	(N16.62727 E77.23352)	103°	42 m
8	(N16.62727 E77.23352)	9	(N16.62751 E77.23351)	357°	26 m
9	(N16.62751 E77.23351)	10	(N16.62758 E77.23333)	294°	21 m
10	(N16.62758 E77.23333)	11	(N16.62775 E77.23325)	335°	20 m
11	(N16.62775 E77.23325)	12	(N16.62792 E77.23279)	291°	53 m
12	(N16.62792 E77.23279)	13	(N16.62801 E77.23474)	87°	208 m

ಪೂರ್ವ:-ಕ್ಷೇತ್ರದ ಸೀಮಾ ರೇಖೆಯು, ಗೌಡಗೇರ ಗ್ರಾಮದ ಸ.ನಂ 86, 87, 88, ಮತ್ತು 172 ಸೇರುವ ಸ್ಥಳದಲ್ಲಿನ 13 ನೇ ಬಿಂದುವಿನಿಂದ ಪ್ರಾರಂಭವಾಗಿ ಗೌಡಗೇರ ಗ್ರಾಮದ ಸ.ನಂ 87, 86, 85, ಹಾಗೂ 155 ನ್ನು ಹೊರತುಪಡಿಸಿ ದಕ್ಷಿಣಾಭಿಮುಖವಾಗಿ ಚಲಿಸುತ್ತಾ 20 ನೇ ಬಿಂದುವಿಗೆ ಬಂದು ಸೇರುತ್ತದೆ. ಪೂರ್ವದಲ್ಲಿ ಸೀಮಾ ರೇಖೆಯು ಈ ರೀತಿಯಾಗಿ ಚಲಿಸುತ್ತದೆ.

ಬಿಂದುವಿ ನಿಂದ	GPS Co-Ordinates	ಬಿಂದುವಿಗೆ	GPS Co-Ordinates	ಕೋನ (ಡಿಗ್ರಿಗಳಲ್ಲಿ)	ಅಂತರ (ಮೀಟರ್ ಗಳಲ್ಲಿ)
13	(N16.62801 E77.23474)	14	(N16.62734 E77.23463)	189°	75 m
14	(N16.62734 E77.23463)	15	(N16.62747 E77.23377)	279°	93 m
15	(N16.62747 E77.23377)	16	(N16.62726 E77.23372)	193°	24 m

16	(N16.62726 E77.23372)	17	(N16.62726 E77.23401)	89°	31 m
17	(N16.62726 E77.23401)	18	(N16.62633 E77.23344)	210°	121 m
18	(N16.62633 E77.23344)	19	(N16.62626 E77.23310)	259°	36 m
19	(N16.62626 E77.23310)	20	(N16.62529 E77.23294)	189°	110 m

ದಕ್ಷಿಣ:- ಕ್ಷೇತ್ರದ ಸೀಮಾ ರೇಖೆಯು, ಗೌಡಗೇರ ಗ್ರಾಮದ ಸ.ನಂ 85, 156, ಮತ್ತು 172 ಸೇರುವ ಸ್ಥಳದಲ್ಲಿನ 20 ನೇ ಬಿಂದುವಿನಿಂದ ಪ್ರಾರಂಭವಾಗಿ ಪಶ್ಚಿಮಾಭಿಮುಖವಾಗಿ ಚಲಿಸುತ್ತಾ ಗೌಡಗೇರ ಗ್ರಾಮದ ಸ.ನಂ. 156, 169, 170, 171 ನ್ನು ಹೊರತುಪಡಿಸಿ 24 ನೇ ಬಿಂದುವಿಗೆ ಬಂದು ಸೇರುತ್ತದೆ. ದಕ್ಷಿಣದಲ್ಲಿ ಸೀಮಾ ರೇಖೆಯು ಈ ರೀತಿಯಾಗಿ ಚಲಿಸುತ್ತದೆ.

ಬಿಂದುವಿ ನಿಂದ	GPS Co-Ordinates	ಬಿಂದುವಿಗೆ	GPS Co-Ordinates	ಕೋನ (ಡಿಗ್ರಿಗಳಲ್ಲಿ)	ಅಂತರ (ಮೀಟರ್ ಗಳಲ್ಲಿ)
20	(N16.62529 E77.23294)	21	(N16.62530 E77.23187)	271°	114 m
21	(N16.62530 E77.23187)	22	(N16.62661 E77.23155)	347°	150 m
22	(N16.62661 E77.23155)	23	(N16.62821 E77.22878)	301°	345 m
23	(N16.62821 E77.22878)	24	(N16.62858 E77.22805)	297°	88 m

ಪಶ್ಚಿಮ:- ಕ್ಷೇತ್ರದ ಸೀಮಾರೇಖೆಯು ಗೌಡಗೇರ ಗ್ರಾಮದ ಸ.ನಂ 171 ಮತ್ತು 172 ರ ಗಡಿ ರೇಖೆಯಲ್ಲಿನ 24 ನೇ ಬಿಂದುವಿನಿಂದ ಪ್ರಾರಂಭವಾಗಿ ಸದರಿ ಕ್ಷೇತ್ರದ ಸ.ನಂ 172 ರಲ್ಲಿಯೇ ಉತ್ತರಾಭಿಮುಖವಾಗಿ ಚಲಿಸುತ್ತಾ ಸ.ನಂ 172 ಮತ್ತು 176 ರ ಗಡಿ ರೇಖೆಯ ಮೇಲಿನ 1 ನೇ ಬಿಂದುವಿಗೆ ಸೇರಿ ಕೊನೆಗೊಳ್ಳುತ್ತದೆ.

ಬಿಂದುವಿ ನಿಂದ	GPS Co-Ordinates	ಬಿಂದುವಿಗೆ	GPS Co-Ordinates	ಕೋನ (ಡಿಗ್ರಿಗಳಲ್ಲಿ)	ಅಂತರ (ಮೀಟರ್ ಗಳಲ್ಲಿ)
24	(N16.62858 E77.22805)	1	(N16.63032 E77.22857)	16°	202 m

ಹಕ್ಕು ಮತ್ತು ಭಾದ್ಯತೆಗಳು

Date: 14.02.2021

VILLAGE MEETING

Today, on 14.12.2021, a village meeting was held in Vadnalli village belonging to Arakera (B) Village Panchayat at 10:30 am. Smt. Shanthabai Pandu, President of the Village Panchayat presided over the meeting. The meeting of the Forest Rights Committee was held in view of the letter dated 09.02.2021 addressed by the Assistant Director, Grade – I, Social Welfare Department. Leaders and elders of the village participated in the meeting.


Previously, discussions were held provide F.R.A. Certificate for the acquisition of land in survey number 10 of Vadnalli village, Hattikuni Hobli in Yadagiri district, for the purpose of national highway expansion. As per the Forest Rights Act of 2006, in the above-mentioned survey number, nobody belonging to Adivasi tribes are living. It was also ensured that there were no dispute applications received regarding the subject.

The representatives of the village present in the meeting also confirmed that residents belonging to tribal and Adivasi communities to not live in survey number 10 of Vadnalli village. Therefore, considering the confirmation of the participants and in the absence of dispute applications, the Panchayat Development Officer concluded the meeting.

**Panchayat Development Officer,
Grama Panchayat Arakera (B),
Yadagiri District**

**President,
Grama Panchayat Arakera (B),
Yadagiri District**

"counter signature"


Executive Engineer
National Highway Division
Kalaburagi

ಗ್ರಾಮ ಪಂಚಾಯತ ಸಭೆಯ ನಡುವಣಿಗಲ ಪುಸ್ತಕ

ದಿನಾಂಕ

[illegible]

		<p>ಎಸ್. ಆರ್. ಎ. ಬಗ್ಗೆ ಚರ್ಚಿಸಲಾಯಿತು. ಈ ಸಂದರ್ಭದಲ್ಲಿ ಸಿಬಿಎಂಐನಿಂದ ಪಾಲ್ಗೊಂಡು ಬಂದ ಅಧಿಕಾರಿಗಳು 2006 ರ ಪ್ರಕಾರ ಸೆಕ್ಷನ್ 10(2) ಅಡಿಯಲ್ಲಿ ನಿಯಮಿತವಾಗಿ ಈ ಸ್ಥಳದಲ್ಲಿ ಯಾವುದೇ ಬಾಡಕಳು ಇರಬಾರದೆಂದು ಆದೇಶಿಸಿದ್ದರು. ಹಾಗೆಯೇ ಈ ಸ್ಥಳದಲ್ಲಿ ಯಾವುದೇ ಅಧಿಕಾರಿಗಳು ಇರುವುದಿಲ್ಲವೆಂದು ತಿಳಿಸಿದರು. ಆದ್ದರಿಂದ ಈ ಸ್ಥಳದಲ್ಲಿ ಯಾವುದೇ ಅಧಿಕಾರಿಗಳು ಇರುವುದಿಲ್ಲವೆಂದು ತಿಳಿಸಿದರು.</p>
<p>Trans copy</p> <p><i>[Signature]</i></p>	<p><i>[Signature]</i></p> <p>ಪಂಚಾಯತ್ ರಾಜ್ ಅಧಿಕಾರಿಗಳು ಗ್ರಾಮ ಪಂಚಾಯತ್ ಅಧಿಕಾರಿಗಳು (ಬಿ) ಪಂಚಾಯತ್ ಅಧಿಕಾರಿಗಳು</p>	<p>2009</p> <p>ಅಧಿಕಾರಿಗಳು</p> <p>ಪಂಚಾಯತ್ ಅಧಿಕಾರಿಗಳು ಪಂಚಾಯತ್ ಅಧಿಕಾರಿಗಳು</p>

ಗ್ರಾಮ ಪಂಚಾಯತ ಅರಣೇರಾ (ಜಿ)

ಗ್ರಾಮ ಪಂಚಾಯತ ಅರಕೇರಾ (ಜಿ)

ಕಾಣಬೇಕಾದ ಯುದ್ಧಗಿರಿ

Date: 15.02.2021

VILLAGE MEETING

A village meeting discussing the presence of Adivasis on certain land, was held today, February 15, 2021, in the Gram Panchayat Office campus, presided over by Smt. Chandamma Lakshman Indhanakai. Participants in the meeting included the Panchayat Development Officer, panchayat members, and village elders.


When inquired about the purpose of the village meeting, the Panchayat Development Officer responded that it was taking place because the superior officers had requested information from the village committee regarding whether or not Adivasis or Tribals were residing in survey number 163, which is a forest area, in Yaragol village.

The participants revealed that there were no residents of the tribal and Adivasi communities residing in survey number 163 in Yaragol village. Since there were no members of the aforementioned communities existing in the said survey number and in the absence of any objection, the Panchayat Development Officer concluded the village meeting with a vote of thanks.

**Panchayat Development Officer,
Gram Panchayat, Yaragol,
Yadagiri District**

**President,
Yaragol Gram Panchayat,
Yadagiri District**

"counter signature"


Executive Engineer
National Highway Division
Kalaburagi

ANNEXURE – 2

Minutes of the Meeting of Yadagiri Sub-Divisional Level


A meeting was held today, December 16, 2021, at the Office of the Assistant Commissioner in Yadagiri concerning 3.6374 hectares of land in survey number 163 of Yargol village and 0.9664 hectares of land in survey number 10 of Vadnalli village as per The Scheduled Tribes and Other Traditional Forest Dweller (Recognition of Forest Right) Act, 2006 & Rules 2008 - ROFR Certificate.

Village meetings had been held in the aforementioned villages by the Panchayat Development Officer of Yargol Gram Panchayat and Arikera (B), who had attended the above mentioned Sub-Divisional Meeting. When submitting the minutes of the village meetings, the Panchayat Development Officer unequivocally stated that neither Adivasis nor members of the Scheduled Tribes existed in those specific survey numbers of Yargol and Vadnalli villages. He further notes that no Scheduled Tribes and Other Traditional Forest Dweller Act dispute applications have been received, and there are no applications pending for committee clearance.

Therefore, since there were no applications pending before the committee for clearance, the Sub-Divisional Committee unanimously agreed to provide F.R.A Certificate for the acquisition of land for national highway expansion.

**Member Secretary, Sub-Divisional Level
Forest Rights Committee, and
Assistant Director,
Taluk Social Welfare Department,
Yadagiri.**

"Counter Signature"


Executive Engineer
National Highway Division
Kalaburagi

**President, Sub-Divisional Level
Forest Rights Committee, and
Assistant Commissioner,
Yadagiri Sub-Division,
Yadagiri.**

ಯಾದಗಿರ ಉಪ-ವಿಭಾಗೀಯ ಮಟ್ಟದ ಸಭೆಯ ನಡವಳಿಕೆಗಳು

ಇಂದು ದಿನಾಂಕ: 16.02.2021 ರಂದು ಸಹಾಯಕ ಆಯುಕ್ತರ ಕಾರ್ಯಾಲಯ ಯಾದಗಿರ ಕಛೇರಿಯಲ್ಲಿ The Scheduled Tribes and Other Traditional Forest Dweller (Recognition Of Forest Right) Act-2006 & Rules 2008-ROFR Certificate ರನ್ವಯ ಯರಗೋಳ ಗ್ರಾಮದ ಸರ್ವೆ ನಂ: 163 ರಲ್ಲಿನ 3.6374 ಹೆಕ್ಟರ್ ಹಾಗೂ ವಡ್ಡಳ್ಳಿ ಗ್ರಾಮದ ಸರ್ವೆ ನಂ:10ರಲ್ಲಿನ 0.9664 ಹೆಕ್ಟರ್ ಜಮೀನಿಗೆ ಸಂಬಂಧಿಸಿದಂತೆ The Scheduled Tribes and Other Traditional Forest Dweller ಜನಾಂಗದವರ ಕುರಿತು ಉಪ-ವಿಭಾಗೀಯ ಮಟ್ಟದ ಸಭೆಯನ್ನು ಕರೆಯಲಾಯಿತು.

ಸದರಿ ಉಪ-ವಿಭಾಗೀಯ ಸಭೆಯಲ್ಲಿ ಹಾಜರಿದ್ದ ಪಂಚಾಯತ ಅಭಿವೃದ್ಧಿ ಅಧಿಕಾರಿಗಳು, ಗ್ರಾಮ ಪಂಚಾಯತ ಯರಗೋಳ ಹಾಗೂ ಅರಿಕೇರಾ (ಬಿ) ರವರು ಸದರಿ ಗ್ರಾಮಗಳಲ್ಲಿ ಗ್ರಾಮ ಸಭೆ ನಡೆಸಿರುತ್ತಾರೆ. ಅದರಂತೆ ಸದರಿ ಗ್ರಾಮಗಳ ಮೇಲ್ಕಂಡ ಸರ್ವೆ ನಂಬರ್‌ಗಳಲ್ಲಿ ಯಾವುದೇ ಬುಡಕಟ್ಟು ಹಾಗೂ ಆದಿವಾಸಿ ಜನಾಂಗದವರು ವಾಸವಾಗಿರುವುದಿಲ್ಲವೆಂದು ಹಾಗೂ Scheduled Tribes and Other Traditional Forest Dweller ರಡಿ ಯಾವುದೇ ತಕರಾರು ಅರ್ಜಿಗಳು ಸ್ವೀಕೃತವಾಗಿರುವುದಿಲ್ಲವೆಂದು ಹಾಗೂ ವಿಲೇವಾರಿ ಮಾಡಲು ಸಮಿತಿಯ ಮುಂದೆ ಬಾಕಿ ಇರುವುದಿಲ್ಲವೆಂದು ಗ್ರಾಮ ಸಭಾ ನಡವಳಿಕೆಗಳನ್ನು ಸಲ್ಲಿಸಿರುತ್ತಾರೆ.

ಆದ್ದರಿಂದ Scheduled Tribes and Other Traditional Forest Dweller ಅಡಿ ಯಾವುದೇ ಅರ್ಜಿಗಳು ವಿಲೇವಾರಿ ಮಾಡಲು ಸಮಿತಿಯ ಮುಂದೆ ಬಾಕಿ ಇರದ ಕಾರಣ, ರಾಷ್ಟ್ರೀಯ ಹೆದ್ದಾರಿ ಅಗಲೀಕರಣಕ್ಕಾಗಿ ಭೂಸ್ವಾಧೀನ ಸಂಬಂಧ ಎಫ್.ಆರ್.ಎ. ಪ್ರಮಾಣ ಪತ್ರ ನೀಡಲು ಉಪ-ವಿಭಾಗೀಯ ಸಮಿತಿಯು ಸರ್ವಾನುಮತದಿಂದ ಒಪ್ಪಿಗೆ ನೀಡಲಾಯಿತು.

Handwritten signature

ಸದಸ್ಯ ಕಾರ್ಯದರ್ಶಿಗಳು, ಉಪ-ವಿಭಾಗೀಯ ಮಟ್ಟದ
ಅರಣ್ಯ ಹಕ್ಕುಗಳ ಸಮಿತಿ ಹಾಗೂ
ಸಹಾಯಕ ನಿರ್ದೇಶಕರು,
ತಾಲೂಕು ಸಮಾಜ ಕಲ್ಯಾಣ ಇಲಾಖೆ, ಯಾದಗಿರ

Handwritten signature
ಅಧ್ಯಕ್ಷರು, ಉಪ-ವಿಭಾಗೀಯ ಮಟ್ಟದ
ಅರಣ್ಯ ಹಕ್ಕುಗಳ ಸಮಿತಿ ಹಾಗೂ
ಸಹಾಯಕ ಆಯುಕ್ತರು, 16/2/2021
ಯಾದಗಿರಿ ಉಪ-ವಿಭಾಗ, ಯಾದಗಿರ