

# SRI KUMARASWAMY MINERAL EXPORTS PRIVATE LIMITED

## Registered Office:

No. 61, Cunningham Cross Road,  
Vasanth Nagar, Bangalore - 560052  
Ph : +91 8022286954  
CIN : U13100KA2010PTC053902  
GSTIN : 29AAQCS4798A1ZR

"We Mine with care"

## Mine Office:

No. 453, 14th ward,  
SMIORE Colony (Behind Fire  
Station) Sandur - 583119  
Ph : +91 6364516834  
E-mail : admin@skmepl.co



**Proposal submitting for Forest Clearance, Stage-II approval with all the necessary documents listed in the Index below; w.r.t. Proposal for diversion of 12.4724 hectare of forest land (6.6978 hector in Ramanamalai (RM) Block Forest near Dharmapur village, Sandur Taluk, Ballari District for establishing closed pipe conveyer system from Ramanadurga Iron Ore Mine (RIOM ML. No.2141) in favor of M/s Sri Kumaraswamy Mineral Exports Private Limited, Ballari (Online Proposal No. FP/KA/MIN/1247/2004.**

I N D E X			
Sl. No.	Contents	Page No.	References
1	Combined Undertaking and the Compliance Report to conditions stipulated in Stage-1, Forest Clearance, granted by MoEF&CC	1-7	Covering Letter
2	Stage-I Forest Clearance (FC) issued by MOEF&CC	8-11	Reference-1
3	Corrigendum letter to above FC	11-13	Reference-2
4	NPV, CA and SMC charges Payment Challan for the Demand Notice issued by the DCF, Ballari.	14-18	Annexure-1
5	CA land transferred and mutated in favor of Forest Department, RTC copies and the Mutations.	19-43	Annexure-2
6	The said CA land has recommended under, the section 33 of Karnataka Forest Act, 1963 for declaring the said land as (Protected Forest) this proposal Letter from RFO Khanapur to ACF and the ACF Khanapur to DCF Belagavi has been forwarded with necessary documents.	44-46	Annexure-3
7	The DCF Belagavi also forwarded letter to CCF Belagavi for further needful actions.	47-48	Annexure-4
8	Further to the above the CCF Belagavi has recommended to DCF working plan section.	49	Annexure-5
9	Duly approved Soil Moisture Conservation Plan by PCCF (HoFF).	50-113	Annexure-6
10	TOPO SHEET MAP of the said CA land.	114	Annexure-7
11	The Deputy Commissioner- Ballari, duly approved FRA & FORM-II, and the Proceedings Copies in kannada language and same has been translated to English.	115-155	Annexure-8
12	Demand Notice Issued by DCF-Ballari, for payment of Differential SMC charges and accordingly paid the payment details.	156-161	Annexure-9

# SRI KUMARASWAMY MINERAL EXPORTS PRIVATE LIMITED

## Registered Office:

No. 61, Cunningham Cross Road,  
Vasanth Nagar, Bangalore - 560052  
Ph : +91 8022286954  
CIN : U13100KA2010PTC053902  
GSTIN : 29AAQCS4798A1ZR

"We Mine with care"

## Mine Office:

No. 453, 14th ward,  
SMIORE Colony (Behind Fire  
Station) Sandur - 583119  
Ph : +91 6364516834  
E-mail : admin@skmepl.co



To  
**The Deputy Conservator of Forests**  
**Ballari Division,**  
**Ballari- 583 102.**

19.12.2023

Respected Sir,

### COMBINED UNDERTAKING

For the conditions stipulated in Stage-I Forest Clearance granted.

Subject: Proposal for diversion of 12.4724 hectare of forest land (6.6978 hector in Ramanamalai (RM) Block Forest near Dharmapur village, Sandur Taluk, Ballari District for establishing closed pipe conveyer system from Ramanadurga Iron Ore Mine (RIOM ML. No.2141) in favor of M/s Kumaraswamy Mineral Exports Private Limited, Ballari (Online Proposal No. FP/KA/MIN/12472004).

- Reference: 1. File No. No.4-KRC040/2004-BAN.  
2. Stage-I Forest Clearance issued letter dated: 24.March.2022.  
3. Corrigendum issued in line with above Stage-I clearance for Dated: 12.05.2023.

\*\*\*\*

We are hereby submitting our compliance Report with respect to Stage-I Forest Clearance, granted for the diversion of 12.4724 hectare of forest land (**Revised area 6.6978 hectare**) near Dharmapura village, Sandur Taluk, Ballari District for establishing Down Hill Closed Pipe Conveyor System from Ramanadurga Iron Ore Mine (RIOM NIL No. 2141) in favor of M/s. Sri Kumaraswamy Mineral Exports Private Limited, Ballari.

**A: Conditions which need to be complied prior with handing over of forest land by the State Forest Department and compliance is to be submitted prior to Stage-II approval:**

Sl.No.	F.C. Conditions	Compliances Fulfilled
1.	The User Agency shall transfer online, the Net Present Value (NPV) of the forest land being diverted under this proposal, as per the guidelines issued by this Ministry vide its letters No. 5-3/2011-FC (Vol.) dated 06.01.2022 and 19.01.2022. The requisite funds shall be transferred through online portal into Ad-hoc CAMPA account of the State Concerned;	As per the revised demand notice issued by the Deputy Conservative of Forests, Ballari, in its vide letter No.MI/MNG/SKME/Conveyer belt/2019-20 for dated 04.07.2023 In response to this, the NPV Value of Rs. 82,28,850.00 have been paid to CAMPA account in an online portal through RTGS and the details has been enclosed as in <b>Annexure-I</b>




<p>2.</p>	<p>The State Government shall declare the CA area identified against the present proposal for diversion as forest area under section 29 of Indian Forest Act 1927 prior to Stage-II approval to the present Proposal.</p>	<p>CA area had been identified and same transferred and mutated in favor of Karnataka Forest Department-GOK. The Mutation copy and the ROR copies have been enclosed as in <b><u>Annexure-II.</u></b></p> <p>In addition to the above, the said CA land is declaring as Protected Forest (PF) under the Sec-33 of Karnataka Forest Act. In this process, The Khanapur Range Forests Officer (RFO) had recommended and forwarded the letter to the ACF office Belgavi, The ACF Khanapur has also forwarded the letter to the DCF office Belgavi with all the 14 documents as per the Chick list: for declaring the said CA land as Protected Forest (PF) under the Sec-33 of Karnataka Forest Act. The said Forwarding letter copy has been enclosed as <b><u>Annexure-III.</u></b></p> <p>In Addition to the above, The Deputy Conservator of Forests (DCF) Belagavi has forwarded the letter to The Chief Conservator of Forests (T) Belagavi for needful action and the letter has enclosed as <b><u>Annexure IV.</u></b></p> <p>Further, The CCF (T) Belagavi has forwarded letter to DCF Working Plan-Belagavi for needful action and processing it for next level and the letter has been enclosed as <b><u>Annexure-V.</u></b></p> <p>Later on The CCF working plan has to forward the letter with all the necessary documents, sketches and other letters as per the checklist to The PCCF Bangalore.</p>
<p>3.</p>	<p>The State Government shall ensure that the user agency prepares the Soil Moisture Conservation (SMC) Plan, duly approved by the competent authorized in the State, and deposit the amount for implementation of the plan in CAMPA account prior to Stage-II.</p>	<p>As per the approved revised Demand Notice issued by the DCF- Bellary, for dated 04.07.2023 Soil Moisture Conservation (SMC) Charges of Rs; 50,00,000/- amount in words (Fifty lakhs only) had paid to CAMPA account and the payment details are enclosed as in <b><u>Annexure-I.</u></b> And the Soil Moisture Conservation Plan is duly approved by the PCCF (HoFF) and the copy has been enclosed as <b><u>Annexure-VI.</u></b></p>



<p>2.</p>	<p>The State Government shall declare the CA area identified against the present proposal for diversion as forest area under section 29 of Indian Forest Act 1927 prior to Stage-II approval to the present Proposal.</p>	<p>CA area had been identified and same transferred and mutated in favor of Karnataka Forest Department-GOK. The Mutation copy and the ROR copies have been enclosed as in <b>Annexure-II</b>.</p> <p>In addition to the above, the said CA land is declaring as Protected Forest (PF) under the Sec-33 of Karnataka Forest Act. In this process, The Khanapur Range Forests Officer (RFO) had recommended and forwarded the letter to the ACF office Belgavi,</p> <p>The ACF Khanapur has also forwarded the letter to the DCF office Belgavi with all the 14 documents as per the Chick list: for declaring the said CA land as Protected Forest (PF) under the Sec-33 of Karnataka Forest Act. The said Forwarding letter copy has been enclosed as <b>Annexure-III</b>.</p> <p>In Addition to the above, The Deputy Conservator of Forests (DCF) Belgavi has forwarded the letter to The Chief Conservator of Forests (T) Belgavi for needful action and the letter has enclosed as <b>Annexure IV</b>.</p> <p>Further, The CCF (T) Belgavi has forwarded letter to DCF Working Plan-Belagavi for needful action and processing it for next level and the letter has been enclosed as <b>Annexure-V</b>.</p> <p>Later on The CCF working plan has to forward the letter with all the necessary documents, sketches and other letters as per the checklist to The PCCF Bangalore.</p>
<p>3.</p>	<p>The State Government shall ensure that the user agency prepares the Soil Moisture Conservation (SMC) Plan, duly approved by the competent authorized in the State, and deposit the amount for implementation of the plan in CAMPA account prior to Stage-II.</p>	<p>As per the approved revised Demand Notice issued by the DCF- Bellary, for dated 04.07.2023 Soil Moisture Conservation (SMC) Charges of Rs; 50,00,000/- amount in words (Fifty lakhs only) had paid to CAMPA account and the payment details are enclosed as in <b>Annexure-I</b>. And in addition to this, the differential SMC charge of Rs.67000.00 was also paid on 11.01.2024 in CAMPA Account as per the DCF-Ballari Demand Notice for the dated 15.12.2023 enclosed as <b>Annexure-IX</b>. And the Soil Moisture Conservation Plan is duly approved by the PCCF (HoFF) and the copy has been enclosed as <b>Anexunre-VI</b>.</p>

NOTE: Condition No.3 Our Compliance is Revised as per the Demand Notice issued by the DCF-Ballari for payment of differential SMC charges on 15.12.2023 and we have paid it.

2CA)

4.	The land identified for the purpose of CA shall be clearly depicted on a Survey of India topo sheet of 1:50,000 scale;	Topo sheet of Identified, Transferred and Mutated CA has been Enclosed as <b><u>Annexure-VII.</u></b>
5.	The cost of compensatory afforestation at the prevailing wage rates as per compensatory afforestation scheme and the cost of survey, demarcation and erection of permanent pillars if required on the CA land shall be deposited through online e-portal into the CAMPA account in advance with the Forest Department by the project authority. The CA will be maintained for 10 years. The scheme may include appropriate provision for anticipated cost increase for works scheduled for subsequent years;	The CA charges had been deposited through online e-portal into the CAMPA account of Rs.1,22,97,161.00 payment details have been enclosed as in <b><u>Annexure-I.</u></b>
6.	All the funds received from the user agency under the project shall be transferred/deposited in CAMPA account only through e-portal ( <a href="https://parivesh.nic.in">https://parivesh.nic.in</a> ). Amount deposited through other mode will not be accepted as compliance of the Stage-I clearance.	Payments are deposited through only e-portal and complied with.
7.	The compliance report shall be uploaded on e-portal ( <a href="https://parivesh.nic.in">https://parivesh.nic.in</a> ).	Followed and its Complied.
8.	State Government shall complete the settlement of rights, in term of the Scheduled Tribes and Traditional Forest Dwellers (Recognition of Forest Rights) Act 2006, if any, on the forest land to be diverted and submit the documentary evidence, as prescribed by this Ministry's letter No. 11-9/1998 FC (Pt.) dated 03.08.2009 read with 05.07.2013, in support thereof;	The Deputy Commissioner, Ballari (GoK) has certified and issued <b>FORM-II</b> along with the copy of the records of all consultation and meetings of the Forest Rights committee(s), Gram Sabha(s), Sub-Divisional Committee(s) and the District level committee proceedings in local language (kannada), we have translated the same for your reference and we have enclosed as <b><u>Annexure-VIII.</u></b>




9.	Violation of any of these conditions will amount to violation of Forest (Conservation) Act, 1980 and action would be taken as prescribed in para 1.21 of Chapter 1 of the Handbook of comprehensive guidelines of Forest (Conservation) Act, 1980 as issued by this Ministry's letter No. 5-2/2017-FC dated 28.03.2019; and	Agreed and we follow the guidelines of the Forest (Conservation) Act, 1980.
10.	The correct and completer KML files of area to be diverted and the CA area shall be uploaded on the E-green watch portal with all the requisite details.	KML file of the area will be uploaded as directed.

**B: Conditions which need to be complied on field after handing over of forest land to the user agency by the State Forest Department and undertaking in this respect shall be submitted prior to stage-II approval:**

SL.No.	Forest Clearance (Stage-I) Conditions	Compliances
1.	The Legal status of the diverted forest land shall remain unchanged;	We Agree and the legal status of the diverted land remains the same
2.	The Forest land will be handed over only after required non forest land for the project is handed over by the user agency;	Agreed & Complied.
3.	The Compensatory Afforestation shall be taken up by the Forest Department over 12.4724 ha. (Revised 6.6978 ha) non-forest land at the cost of the user agency. As far as possible, a mixture of local indigenous species shall be planted and monoculture of any species may be avoided. With provision for ten years on subsequent maintenance;	We assure that a mixture of local indigenous species shall be planted and monoculture of any species will be avoided and Ten years on subsequent maintenance shall be undertaken.
4.	Additional amount of the NPV of the diverted forest land, if any, becoming due after finalization of the same by the Hon'ble Supreme Court of India on receipt of the report from the Expert Committee, shall be charged by the State Government from the User Agency. The User Agency shall furnish an undertaking to this effect;	We agree to pay, If in case any Additional amount of the NPV of the diverted forest land, becoming due after finalization of the same by the Hon'ble Supreme Court of India on receipt of the report from the Expert Committee, shall be charged by the State Government.




5.	User agency shall restrict the felling of trees to minimum number in the diverted forest land and the trees shall be felled. Under the strict supervision of the State Forest Department and the cost of felling of trees shall be deposited by the User Agency with the State Forest Department.	We shall restrict the felling of trees to minimum number in the diverted forest land with the advice of the local forest officers.
6.	Period of diversion of the said forest land under this approval shall be for a period co-terminus with the period of the mining lease granted under the Mines and Minerals (Development and Regulation) Act, 1957, as amended and the Rules framed there-under.	Agreed.
7.	The User Agency shall obtain the Environment Clearance as per the provisions of the Environmental (Protection) Act, 1986, if required;	Environment Clearance will be obtained as per the Environmental (Protection) Act, 1986 as applicable.
8.	No additional or new path will be constructed inside the forest area for transportation of construction materials for execution of project work;	No additional or new path will be constructed inside the forest area for transportation.
9.	No labour camp shall be established on the forest land and the User Agency shall provide fuels preferably alternate fuels to the labourers and the staff working at the site so as to avoid any damage and pressure on the nearby forest areas;	Agreed and we assure that No. labour camp will be established on the forest land.
10.	The boundary of the diverted forest land, mining lease and safety zone, as applicable, shall be demarcated on ground at the project cost by erecting four feet high reinforced cement concrete pillars, each inscribed with its serial number, distance from pillar to pillar and GPS co-ordinates.	We agree to do the boundary demarcation of the diverted forest land, mining lease and safety zone on ground at the project cost by erecting four feet high reinforced cement concrete pillars, each inscribed with its serial number, distance from pillar to pillar and GPS co-ordinates shall be done.
11.	No additional or new path will be constructed inside the forest area for transportation of construction materials for execution of the project work;	We assure that No new path will be constructed inside the forest area for transportation of construction materials for execution of the project work.
12.	The forest land shall not be used for any purpose other than that specified in the project proposal;	We Agreed that the forest land shall not be used for any purpose other than that specified in the project proposal.




13.	The forest land proposed to be diverted shall under no circumstances be transferred to any other agency, department, or person without prior approval of the Central Government;	We Agree that, The forest land proposed to be diverted shall under no circumstances be transferred to any other agency, department, or person without prior approval of the Central Government.
14.	No damage to the flora and fauna of the adjoining area shall be cause;	We assure that, No damage to the flora and fauna of the adjoining area shall be cause
15.	The layout plan of the mining plan/proposal shall not be changed without the prior approval of the Central Government.	We Agreed that the layout plan of the mining plan/proposal shall not be changed without the prior approval of the Central Government.
16.	The concerned Divisional Forest Officer (DFO), will monitor and take necessary mitigative/Safeguard measures to ensure that there is no adverse impact on the forests in the surrounding area.	DFO directions will be implemented.
17.	The user agency shall explore the possibility of translocation of maximum number of trees identified to be felled and shall ensure that any tree felling shall be done only when it is unavoidable and that too under strict supervision of the State Forest Department;	Any tree felling shall be done only when it is unavoidable and that too under strict supervision of the State Forest Department.
18.	Any other condition that the Ministry of Environment, Forest and climate Change may stipulate from time to time in the interest of conservation, protection and development of forests & wildlife shall be carried with by the State Government and user agency;	We Agree that, any other condition that the Ministry of Environment, Forest and climate Change may stipulate from time to time in the interest of conservation, protection and development of forests & wildlife shall be carried with by the State Government and user agency.
19.	The User Agency shall submit the annual self -compliance report in respect of the above stated conditions to the State Government, concerned. Regional Office and to this Ministry by the end of March every year regularly; and	Shall be submitted accordingly.
20.	The user agency shall comply all the provisions of all Acts, Rules, Regulations, Guidelines, Hon'ble Court Order (s) and NGT Order (s) pertaining to this project, if any, for the time being in force, as applicable to the project.	Agreed and followed.






In fulfillment of the above conditions as laid down in the Stage-I Forest Clearance granted for us. In continuation to the above, we humbly request your kind self to grant us the stage-II Forest Clearance at the earliest.

Thanking you,

Yours faithfully

**For Sri Kumaraswamy Mineral Exports Pvt Ltd.,**



**Authorized Signature.**



Government of India  
Ministry of Environment, Forest and Climate Change  
(Forest Conservation Division)

Reference-1  
(STAGE-I PC)

Indira Paryavaran Bhawan  
Jor bagh Road, Aligarj  
New Delhi - 1100 03

Dated: 24<sup>th</sup> March, 2022

To  
The Additional Chief Secretary (Forests),  
Ecology and Environment Department,  
Government of Karnataka,  
Bengaluru.

**Sub:** Proposal for diversion of 12.4724 hectare of forest land (**Revised area 6.6978 hectare**) near Dharmapura village, Sandur Taluk, Ballari District for establishing Closed Pipe Conveyor System from Ramanadurga Iron Ore Mine (RIOM ML No. 2141) in favour of M/s Sri Kumaraswamy Mineral Exports Private Limited, Ballari. (Online proposal No. FP/KA/MIN/1247/2004). -regarding.

Sir/Madam,

I am directed to refer to the Government of Karnataka's letter No. FEE 07 FFM 2020 dated 15.07.2020 and 21.01.2022 on the above mentioned subject, seeking prior approval of Central Government under Section-2 (ii) of the Forest (Conservation) Act, 1980, and to say that the said proposal has been examined by the Forest Advisory Committee constituted by the Central Government under Section-3 of the aforesaid Act.

2. After careful consideration of the proposal of the Government of Karnataka and on the basis of the recommendations of the Forest Advisory Committee, the Central Government hereby agrees to accord Stage-I / In-principle approval under the Forest (Conservation) Act, 1980 for diversion of 12.4724 hectare of forest land (**Revised area 6.6978 hectare**) near Dharmapura village, Sandur Taluk, Ballari District for establishing Closed Pipe Conveyor System from Ramanadurga Iron Ore Mine (RIOM ML No. 2141) in favour of M/s Sri Kumaraswamy Mineral Exports Private Limited, Ballari, subject to the following conditions:-

**A: Conditions which need to be complied prior to handing over of forest land by the State Forest Department and compliance is to be submitted prior to Stage-II approval:**

- The User Agency shall transfer online, the Net Present Value (NPV) of the forest land being diverted under this proposal, as per the guidelines issued by this Ministry vide its letters No. 5-3/2011-FC (Vol.) dated 06.01.2022 and 19.01.2022. The requisite funds shall be transferred through online portal into Ad-hoc CAMPA account of the State Concerned;
- The State Government shall declare the CA area identified against the present proposal for diversion as forest area under section 29 of Indian Forest Act

Rishi  
24/03/22



- 1927 prior to Stage-II approval to the present proposal;*
- iii. *The State Government shall ensure that the user agency prepares the soil moisture conservation plan, duly approved by the competent authority in the State, and deposit the amount for implementation of the plan in CAMPA account prior to Stage-II;*
  - iv. The land identified for the purpose of CA shall be clearly depicted on a Survey of India topo sheet of 1:50,000 scale;
  - v. The cost of compensatory afforestation at the prevailing wage rates as per compensatory afforestation scheme and the cost of survey, demarcation and erection of permanent pillars if required on the CA land shall be deposited through online e-portal into the CAMPA account in advance with the Forest Department by the project authority. The CA will be maintained for 10 years. The scheme may include appropriate provision for anticipated cost increase for works scheduled for subsequent years;
  - vi. All the funds received from the user agency under the project shall be transferred/deposited in CAMPA account only through e-portal (<https://parivesh.nic.in/>). Amount deposited through other mode will not be accepted as compliance of the Stage-I clearance.
  - vii. The compliance report shall be uploaded on e-portal (<https://parivesh.nic.in/>).
  - viii. State Government shall complete the settlement of rights, in term of the Scheduled Tribes and Traditional Forest Dwellers (Recognition of Forest Rights) Act, 2006, if any, on the forest land to be diverted and submit the documentary evidence, as prescribed by this Ministry's letter No. 11-9/1998-FC (Pt.) dated 03.08.2009 read with 05.07.2013, in support thereof;
  - ix. Violation of any of these conditions will amount to violation of Forest (Conservation) Act, 1980 and action would be taken as prescribed in para 1.21 of Chapter 1 of the Handbook of comprehensive guidelines of Forest (Conservation) Act, 1980 as issued by this Ministry's letter No. 5-2/2017-FC dated 28.03.2019; and
  - x. The correct and complete KML files of area to be diverted and the CA areas shall be uploaded on the E-green watch portal with all requisite details;

**B: Conditions which need to be complied on field after handing over of forest land to the user agency by the State Forest Department and undertaking in this respect shall be submitted prior to Stage-II approval;**

- i. Legal status of the diverted forest land shall remain unchanged;
- ii. The Forest land will be handed over only after required non forest land for the project is handed over by the user agency;
- iii. The Compensatory Afforestation shall be taken up by the Forest Department over 12.4724 ha. non-forest land at the cost of the user agency. As far as possible, a mixture of local indigenous species shall be planted and monoculture of any species may be avoided. With provision for ten years on subsequent maintenance;
- iv. Additional amount of the NPV of the diverted forest land, if any, becoming due after finalization of the same by the Hon'ble Supreme Court of India on receipt of the report from the Expert Committee, shall be charged by the State Government from the User Agency. The User Agency shall furnish an

*Rish*  
24/03/22



- undertaking to this effect;
- v. User agency shall restrict the felling of trees to minimum number in the diverted forest land and the trees shall be felled under the strict supervision of the State Forest Department and the cost of felling of trees shall be deposited by the User Agency with the State Forest Department;
  - vi. Period of diversion of the said forest land under this approval shall be for a period co-terminus with the period of the mining lease granted under the Mines and Minerals (Development and Regulation) Act, 1957, as amended and the Rules framed there-under;
  - vii. The User Agency shall obtain the Environment Clearance as per the provisions of the Environmental (Protection) Act, 1986, if required;
  - viii. No additional or new path will be constructed inside the forest area for transportation of construction materials for execution of project work;
  - ix. No labour camp shall be established on the forest land and the User Agency shall provide fuels preferably alternate fuels to the labourers and the staff working at the site so as to avoid any damage and pressure on the nearby forest areas;
  - x. The boundary of the diverted forest land, mining lease and safety zone, as applicable, shall be demarcated on ground at the project cost, by erecting four feet high reinforced cement concrete pillars, each inscribed with its serial number, distance from pillar to pillar and GPS co-ordinates;
  - xi. No additional or new path will be constructed inside the forest area for transportation of construction materials for execution of the project work;
  - xii. The forest land shall not be used for any purpose other than that specified in the project proposal;
  - xiii. The forest land proposed to be diverted shall under no circumstances be transferred to any other agency, department or person without prior approval of the Central Government;
  - xiv. No damage to the flora and fauna of the adjoining area shall be cause;
  - xv. The layout plan of the mining plan/proposal shall not be changed without the prior approval of the Central Government;
  - xvi. The concerned Divisional Forest Officer, will monitor and take necessary mitigative/Safeguard measures to ensure that there is no adverse impact on the forests in the surrounding area;
  - xvii. The user agency shall explore the possibility of translocation of maximum number of trees identified to be felled and shall ensure that any tree felling shall be done only when it is unavoidable and that too under strict supervision of the State Forest Department;
  - xviii. Any other condition that the Ministry of Environment, Forest and Climate Change may stipulate from time to time in the interest of conservation, protection and development of forests & wildlife shall be carried with by the State Government and user agency;
  - xix. The User Agency shall submit the annual self -compliance report in respect of the above stated conditions to the State Government, concerned Regional Office and to this Ministry by the end of March every year regularly; and
  - xx. The user agency shall comply all the provisions of the all Acts, Rules, Regulations, Guidelines, Hon'ble Court Order (s) and NGT Order (s) pertaining to this project, if any, for the time being in force, as applicable to the

Rishu  
24/03/22



project.

After receipt of compliance report on fulfilment of the conditions mentioned above, the proposal shall be considered for final approval under Section-2 of the Forest (Conservation) Act, 1980. Transfer of forest land shall not be affected till final approval is granted by the Central Government in this regard.

Yours faithfully,

  
(Rinku Kumari) 24/03/22

Assistant Inspector General of Forests

Copy to: -

1. The Principal Chief Conservator of Forests (HoFF), Government of Karnataka, Bengaluru.
2. The Regional Officer, Integrated Regional Office, MoEF&CC, Bengaluru.
3. The Nodal Office (FCA), Forest Department, Government of Karnataka, Bengaluru.
4. User Agency.
5. Monitoring Cell, FC Division, MoEF & CC, New Delhi, for uploading.

**Government of India**  
**Ministry of Environment, Forest and Climate Change**  
**(Forest Conservation Division)**

Reference - 2  
(Corrigendum)

\*\*\*\*

Indira Paryavaran Bhawan  
 Jor bagh Road, Aliganj  
 New Delhi – 1100 03  
 Dated: April, 2023

To

**The Additional Chief Secretary (Forests),**  
 Dept. of Forest, Ecology and Environment ,  
 Government of Karnataka,  
 Bengaluru.

**Sub: Proposal for diversion of 12.4724 hectare of forest land [6.6978 hectare in Ramanamalai (RM) Block Forest and 5.7746 hectare in Swamimalai (SM) Block Forest] near Dharmapura village, Sandur Taluk, Ballari Disrict for establishing Closed Pipe Conveyor System from Ramanadurga Iron Ore Mine (RIOM ML No. 2141) in favour of M/s Sri Kumaraswamy Mineral Exports Private Limited, Ballari (Online proposal No. FP/KA/MIN/1247/2004). - regarding.**

Sir/Madam,

I am directed to refer to Government of Karnataka's letter No. FEE 07 FFM 2020 (e) dated 14.11.2022 and 30.01.2023 requesting to modify the condition no. B (iii) of this Ministry's letter of even number dated 24.03.2022 vide which Stage-I/in-principal was accorded for the above mentioned proposal. In this regard it is to inform that after careful consideration of the proposal of the Government of Karnataka and on the basis of the recommendations of the Advisory Committee, the Central Government hereby modify the condition no. B(iii) of Stage-I approval letter dt 24.03.2022 as:-

*"The Compensatory Afforestation shall be taken up by the Forest Department over 6.6978 ha. of non-forest land at the cost of the user agency. As far as possible, a mixture of local indigenous species shall be planted and monoculture of any species may be avoided. With provision for ten years on subsequent maintenance."*

This issues with the approval of the competent authority.

Yours faithfully,

**Signed by Dheeraj Mittal**

**Date: 12-05-2023 16:55:54**

(Dr. Dheeraj Mittal)

Assistant Inspector General of Forests

**Copy to: -**

1. The Principal Chief Conservator of Forests (HoFF) Government of Karnataka, Bengaluru.



I/41233/2023

2. The Regional Officer, Integrated Regional Office, MoEF&CC, Bengaluru.
3. The Nodal Office (FCA), Forest Department, Government of Karnataka, Bengaluru.
4. User Agency.
5. Monitoring Cell, FC Division, MoEF & CC, New Delhi, for uploading.



C of HC NO:- 5918375/22

**ಕರ್ನಾಟಕ ಸರ್ಕಾರ**

ನೋಂದಾಯಿತ ಅಂಚೆ, ಸ್ವೀಕೃತಿ ಬಾಕಿ

ಸಂಖ್ಯೆ: ಎಫ್‌ಇಇ 07 ಎಫ್‌ಎಫ್‌ಎಂ 2020 (ಇ)

ಕರ್ನಾಟಕ ಸರ್ಕಾರ ಸಚಿವಾಲಯ

ಬಹುಮಹಡಿಗಳ ಕಟ್ಟಡ

ಬೆಂಗಳೂರು, ದಿನಾಂಕ:24-05-2023.

ಇವರಿಂದ:

ಸರ್ಕಾರದ ಅಪರ ಮುಖ್ಯ ಕಾರ್ಯದರ್ಶಿ,  
ಅರಣ್ಯ, ಜೀವಿಪರಿಸ್ಥಿತಿ ಮತ್ತು ಪರಿಸರ ಇಲಾಖೆ,  
ಬಹುಮಹಡಿಗಳ ಕಟ್ಟಡ, ಬೆಂಗಳೂರು-560001.

ಇವರಿಗೆ:

ಪ್ರಧಾನ ಮುಖ್ಯ ಅರಣ್ಯ ಸಂರಕ್ಷಣಾಧಿಕಾರಿ (ಅರಣ್ಯ ಪಡೆ ಮುಖ್ಯಸ್ಥರು),  
ಅರಣ್ಯ ಭವನ, ಮಲ್ಲೇಶ್ವರಂ,  
ಬೆಂಗಳೂರು-560003.

ಮಾನ್ಯರೇ,

ವಿಷಯ: Diversion of 12.4724 hectare of forest land (Revised area 6.6978 hectare) in Ramanamalai (RM) Block Forest and 5.7746 hectare in Swamimalai (SM) near Dharmapura Village, Sandur Taluk, Ballari District for establishing Closed Pipe Conveyor System from Ramanadurga Iron Ore Mine (RIOM ML No. 2141) in favour of M/s Sri Kumaraswamy Mineral Exports Private Limited, Ballari

Issue: .....  
Dated: 25/05/2023  
10:51 AM

**Proposal No:FP/KA/MIN/1247/2004**


- ಉಲ್ಲೇಖ: 1. ತಮ್ಮ ಕಛೇರಿಯ ಪತ್ರ ಸಂಖ್ಯೆ: KFD/HOFF/A5-1(MNG)/30/2019-FC, ದಿನಾಂಕ: 09-01-2023.
2. ಭಾರತ ಸರ್ಕಾರದ ಪರಿಸರ, ಅರಣ್ಯಗಳ ಮತ್ತು ಹವಾಮಾನ ವೈಪರೀತ್ಯ ಮಂತ್ರಾಲಯದ ಪತ್ರ ಸಂಖ್ಯೆ: 4-KRC040/2004-BAN, ದಿನಾಂಕ: 12-05-2023.

\*\*\*\*\*

ಮೇಲ್ಕಂಡ ವಿಷಯಕ್ಕೆ ಸಂಬಂಧಿಸಿದಂತೆ, ಉಲ್ಲೇಖಿತ (1)ರ ಪತ್ರದ ಕಡೆ ಗಮನ ಸೆಳೆಯುತ್ತಾ, ಉಲ್ಲೇಖಿತ (2)ರ ಪತ್ರವನ್ನು ಇದರೊಂದಿಗೆ ಲಗತ್ತಿಸಿದೆ. ಪ್ರಸ್ತಾವನೆಗೆ ಸಂಬಂಧಿಸಿದಂತೆ ಕೇಂದ್ರ ಸರ್ಕಾರವು ದಿನಾಂಕ: 24-03-2022ರ ಪತ್ರದಲ್ಲಿ ಪ್ರಸ್ತಾವನೆಗೆ ತಾತ್ಕಿಕ ಅನುಮೋದನೆ ನೀಡಿ, ವಿದಿಸಿದ ಷರತ್ತುಗಳ ಪೈಕಿ ಷರತ್ತು B(iii)ನ್ನು ಉಲ್ಲೇಖಿತ (2)ರ ಪತ್ರದನ್ವಯ ಮಾರ್ಪಡಿಸಿದ್ದು, ಅದರಂತೆ, ನಿಯಮಾನುಸಾರ ಸೂಕ್ತ ಕ್ರಮ ಕೈಗೊಳ್ಳುವಂತೆ ತಮಗೆ ತಿಳಿಸಲು ನಿರ್ದೇಶಿಸಲ್ಪಟ್ಟಿದ್ದೇನೆ.

c/c

ತಮ್ಮ ನಂಬುಗೆಯು

  
(ಎಂ. ಮಂಜುನಾಥ) 24/5/23

ಸರ್ಕಾರದ ಅಧೀನ ಕಾರ್ಯದರ್ಶಿ

ಅರಣ್ಯ, ಜೀವಿಪರಿಸ್ಥಿತಿ ಮತ್ತು ಪರಿಸರ ಇಲಾಖೆ (ಅರಣ್ಯ-ಸಿ)


ಪ್ರತಿಯನ್ನು ಮಾಹಿತಿಗಾಗಿ:-


ಪ್ರಧಾನ ಮುಖ್ಯ ಅರಣ್ಯ ಸಂರಕ್ಷಣಾಧಿಕಾರಿ (ಅರಣ್ಯ ಸಂರಕ್ಷಣೆ), ಅರಣ್ಯ ಭವನ, ಮಲ್ಲೇಶ್ವರಂ,  
ಬೆಂಗಳೂರು-560003.





AGENCY COPY


  
 यूनियन बैंक ऑफ इंडिया Union Bank of India

NEFT / RTGS CHALLAN for CAMPA Funds

Date : 12-07-2023

Agency Name.	SRI KUMARASWAMY MINERAL EXPORTS PRIVATE LIMITED
Application No.	5839394646
MoEF/SG File No.	8-286/1988-FC VOL.
Location.	KARNATAKA
Address.	No. 42, 14th Ward, SMIORÉ Colony, Near Fire Station, SANDUR Bellary
Amount(in Rs)	25526011/-


Amount in Words : Two Crore Fifty-Five Lakh Twenty-Six Thousand and Eleven Rupees Only



**NEFT/RTGS to be made as per following details;**

Beneficiary Name:	KARNATAKA CAMPA
IFSC Code:	UBIN0996335
Pay to Account No.	150735839394646 Valid only for this challan amount.
Bank Name & Address:	Union Bank Of India FCS Centre, 21/1, III Floor, Jelitta Towers, Mission Road, Bengaluru-560027

• This Challan is strictly to be used for making payment to CAMPA by NEFT/RTGS only

BANK COPY


  
 यूनियन बैंक ऑफ इंडिया Union Bank of India

NEFT / RTGS CHALLAN for CAMPA Funds

Date : 12-07-2023

Agency Name.	SRI KUMARASWAMY MINERAL EXPORTS PRIVATE LIMITED
Application No.	5839394646
MoEF/SG File No.	8-286/1988-FC VOL.
Location.	KARNATAKA
Address:	No. 42, 14th Ward, SMIORÉ Colony, Near Fire Station, SANDUR Bellary
Amount(in Rs)	25526011/-

Amount in Words : Two Crore Fifty-Five Lakh Twenty-Six Thousand and Eleven Rupees Only

**NEFT/RTGS to be made as per following details;**

Beneficiary Name:	KARNATAKA CAMPA
IFSC Code:	UBIN0996335
Pay to Account No.	150735839394646 Valid only for this challan amount.
Bank Name & Address:	Union Bank Of India FCS Centre, 21/1, III Floor, Jelitta Towers, Mission Road, Bengaluru-560027

• This Challan is strictly to be used for making payment to CAMPA by NEFT/RTGS only

ANNEXURE - 1

**Note:** After making the required payment through challan, if the payment status has not been updated even after 7 working days, then kindly mail a copy of your challan with transaction date and reference id to Email: [fcsblr@unionbankofindia.bank](mailto:fcsblr@unionbankofindia.bank), [epurse@unionbankofindia.bank](mailto:epurse@unionbankofindia.bank), [ubin0903710@unionbankofindia.bank](mailto:ubin0903710@unionbankofindia.bank)




RBI RTGS SETTLEMENT REPORT

-----

CREATE DATE	:12-JUL-2023	CREATOR BY	:HOST
MESSAGE TYPE	:298	SUB MESSAGE TYPE	:R41
MESSAGE PRIORITY	:20	POSSIBLE DUPLICATE MSG	:NO
UTR	:IBKLR92023071200003932	RETURN PAYMENT	:NO
RECEIVER	:UBIN0996335	SENDER	:IBKL0000776
DIRECTION	:OUTGOING		
STATUS	:PROCESSED @ 12:-0:7-		

-----

:2020: Transaction Reference Number  
Transaction Reference Number               563162690230712

:4488: Value Date, Currency, Amount  
Value Date                                   12-JUL-2023  
Currency                                     INR  
Amount                                       2,55,26,011.00

:5500: Ordering Customer  
Account Number                           077610200003964  
Name                                        SRI KUMARASWAMY MINERAL EXPORTS PR  
Address                                     NO.61 CUNNINGHAM CROSS ROADVASANTH  
  NAGAR, BANGALORE, BANGALORE, KARNATAK

:5517: Ordering Institution  
Bank Identifier Code

:5561: Beneficiary Customer  
Account Number                           150735839394646  
Name and Address                        KARNATAKA CAMPA  
  BENGALURU

:7495: Sender to Receiver Information  
Code                                        /FINRTGS/  
Additional Information                    //R  
  //APPLICATON NO:5839394646  
  //R  
  //R  
  //R

End of Report



*(Handwritten signature)*

ಕರ್ನಾಟಕ ಸರ್ಕಾರ  
GOVERNMENT OF KARNATAKA

ಉಪ ಅರಣ್ಯ ಸಂರಕ್ಷಣಾಧಿಕಾರಿಗಳು,  
ಬಳ್ಳಾರಿ ವಿಭಾಗ, ಬಳ್ಳಾರಿ ರವರ ಕಛೇರಿ

Office of the  
Deputy Conservator of Forests  
Ballari Division, Ballari



ರೇಡಿಯೋ ಪಾರ್ಕ್, ಐಟಿ ಕಾಲೇಜ್ ಎದುರುಗಡೆ, ಕರು  
ಮೃಗಾಲಯ ಆವರಣ, ಬಳ್ಳಾರಿ-583102  
Radio Park, Opp. ITI College,  
Mini Zoo Compound, Ballari  
Telephone: 08392-240797  
Email: dcfbellaryt@gmail.com

No. M1/MNG/SKME/Conveyor belt/2019-20

Dated: 04.07.2023

Revised Demand Notice

Sub : Proposal for diversion of **12.4724 hectare of forest land (Revised area 6.6978 hectare)** near Dharmaptua village, Sandur Taluk, Baliari Disrict for establishing Pipe Conveyor System from Ramanadurga Iron Ore Mine (RIOM ML No. 2141) in favour of M/s Sri Kumaraswamy Mineral Exports Private Limited, Ballari. (Online proposal No. FP/KA/MIN/39394/2019) - Regarding.

- Ref: 1) Letter F.No.4-KRC040/2004-BANDt. 24.03.2022 of the MoEF&CC, Govt. of India,  
2) Order No. APAJI 07 FFM 2020(e) Dt. 08.04.2022 of the Government of Karnataka.  
3) Letter No. KFD/HOFF/A5-1(MNG)/30/2019-FC Dt.20/22.04.2022 of the Principal Chief Conservator of Forests (Forest Conservation), Bangalore.  
4) Letter No. A5(1)/GFL/CR-28/2009-10 Dt. 24.05.2022 of the Principal Chief Conservator of Forests, (Forest Conservation), Bangalore.  
5) This office demand notice even number Dt.31.05.2022, 24.05.2023 & 03.06.2023  
6) Letter F.No.4-KRC040/2004-BANDt. 12.05.2023 of the MoEF&CC, Govt. of India,  
7) Order No. APAJI 07 FFM 2020(e) Dt. 24.05.2023 of the Government of Karnataka.  
8) Letter No. KFD/HOFF/A5-1(MNG)/30/2019-FC Dt.01/02.06.2023 of the Principal Chief Conservator of Forests (Forest Conservation), Bangalore.

\* \* \* \* \*

With refrence to the above subject, the Government of India, Ministry of Environment, Forest & Climate Change (Forest Conservation Division), Bangalore has accorded In-principal / Stage-I clearance approval for diversion of 12.4724 hectare of forest land (**Revised area 6.6978 hectare**) near Dharmaptua village, Sandur Taluk, Baliari Disrict for establishing Pipe Conveyor System from Ramanadurga Iron Ore Mine (RIOM ML No. 2141) in favour of M/s Sri Kumaraswamy Mineral Exports Private Limited, Ballari imposing certain conditions vide letter under Ref (1). In this regard, the Government of Karnataka has also directed to submit compliance report to conditions stipulated in Stage-I approval vide letter under Ref(2).

In this regard, the Principal Chief Conservator of Forests (Forest Conservation) & Nodal officer, Bangalore has directed the User Agency to make all statutory payments (Net Present Value, Compensatory and other stipulated charges) mentioned in Stage-I approval through Government of India web portal and also directed the undersigned to issue the Demand Notice to User Agency as per conditions stipulated by Government of India vide letter under Ref(3). Accordingly, the undersigned has issued demand notice vide letter Dt. 03.06.2023 under Ref(5). The issued demand notice was rejected by the Principal Chief Conservator of Forests (Forest Conservation) & Nodal officer, Bangalore and directed to include the SMC charges as guidelines issued by the Government of India vide No. FC-11/43/2021-FC Dt. 07.06.2022 Bangalore-52



Upon verification of the conditions imposed in Stage-I approval, the Government of India has imposed condition in No.(iii) states;

*“iii. The State Government shall ensure that the user agency prepares the Soil and Moisture Conservation plan, duly approved by the competent authority in the State, and deposit the amount for implementation of the plan in CAMPA account prior to Stage-II;”*

In this regard, the Government of India has issued guidelines [vide No. FC-11/43/2021-FC Dt. 07.06.2022] is as below;

*i. The State Government should submit Wildlife Management Plan, along with detail cost of its implementation into the account of CAMPA along with the Stage-I compliance. However, in cases where it is not possible for the State to submit the compliance due to delay in preparation of such plan, a lump sum quantum of following amount may be realized from the User agency and submitted along with the Stage I Compliance:*

*a. 2% of total project cost towards the cost of implementation of the Wildlife Management Plan and/or 0.5% of the project cost towards the cost of implementation of Soil and Moisture Conservation Plan, as the File No.FC-11/43/2021-FC case may be, shall be charged from the user agency and deposited into the account of CAMPA and the same may be intimated to the MoEF&CC for the purpose of obtaining approval under the FC Act, 1980.*

And also issued guidelines in this regard vide letter Dt.10.01.2023 & 16.01.2023 by the Government of India.


Also the total project cost as mentioned in Form-A of Part-I of this instatnt proposal is Rs.10000.00 lakhs. Hence, Soil and Moisture Conservation charges at 0.5% of the total project cost is Rs. 50.00 lakhs

Therefore, the details amount to be remitted as per the applicable rates at present for the above referred proposal are calculated as here under ;

Sl. No	Specific activities	Particulars	Extent (ha)	Present Rate	Amount (Rs)
1	Net Present Value(NPV) [Condition No. A(i)]	Eco- Class-III	6.6978	12,28,590/-	82,28,850.00
2	Compensatory Afforestation (CA) [Condition No. A(v) & B(iii)]	Raising of Compensatory Afforestation	6.6978	18,36,000/-	1,22,97,161.00
3	Cost of Soil and Moisture Conservation charges [Condition No. A(iii)] Total Project cost is Rs. 10000 lakhs.			0.5% on Total project cost	50,00,000.00
<b>Grand Total</b>					<b>2,55,26,011.00</b>

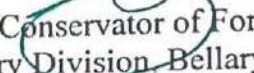
(Rs. Two Crores Fifty-five lakhs Twenty-six thousand and Eleven only)

**Procedure for payment:** This Demand Notice is to be uploaded on FC web portal ([www.parivesh.nic.in](http://www.parivesh.nic.in)) for acceptance by the Nodal Officer. After acceptance by the Nodal Officer, a Challan should be generated from the web portal for payment to the account mentioned in the Challan and submit the original remittance challan to this office for further action.



Further, it is requested to submit the compliance report (ink-signed hard copies) in 8 sets along with documents through Range Forest Officer, Sandur North Range, Sandur & Assistant Conservator of Forests, Ballari for field verification and further processing.

This is for your information and necessary action.

  
Deputy Conservator of Forests,  
Bellary Division, Bellary

To,

Srikumaraswamy Mineral Export Private Limited,  
No.462, 4<sup>th</sup> Ward, SMIORE Colony, Near Fire Station,  
Sandur – 583 119.





ಗ್ರಾಮ ಸಮೂಹ 2  
ತಾಲೂಕು ವಿಸ್ತೀರ್ಣ

ಖಾತಾ ಸಂಖ್ಯೆ : ಖಾತಾಸಂಖ್ಯೆ

ಹೋಬಳಿ :

ಜಾಂಟಿಲಿಟಿ

ಗ್ರಾಮ :

ಮೊಪ್ಪಾವಡೆ

Print Page No: 1/4  
Valid from 29/04/2023 To Till Date  
ಪುಟದ ಕ್ರಮ ಸಂಖ್ಯೆ :

19

1. ಸರ್ಕಾರಿ ನಂಬರ್	3. ಬೇತುಬಾರು ಒಟ್ಟು ಎಸ್.ಎಂ.ಎಸ್. ಪೂಜಾ ಖರಾಬ್ (ಅ) ಪೂಜಾ ಖರಾಬ್ (ಬಿ) ಉಳಿದದ್ದು	ಎಕರೆ ಗುಂಟೆ ಅ	4. ಕಂದಾಯ ರ.ಕ. ಪೈ.				9. ಕಟ್ಟಡ ಅಥವಾ ಸ್ವಾಧೀನದಾರರ ಹೆಸರು ತಂದೆಯ ಹೆಸರು ಮತ್ತು ವಿಳಾಸ	ಎಸ್.ಎಂ.ಎಸ್. ಎ ಗುಂ	ಪಾಕೆ ನಂ.	10. ಕಟ್ಟಡ ಅಥವಾ ಸ್ವಾಧೀನತೆಯ ರೀತಿ	11. ಇತರೆ ಹಕ್ಕುಗಳ ವಿವರಗಳು ಹಕ್ಕುಗಳು :				
			(ಅ) ಭೂ ಕಂದಾಯ	(ಬಿ) ಜೋಡಿ	(ಕ) ಸೆಸುಗಳ	(ಡ) ನೀರಿನ ದರ									
69	1.18.00.00 0.01.00.00 0.00.00.00 1.17.00.00		7.10 0.00 0.00 0.00	Department of Forest on behalf of Honourable Governor of Karnataka represented by Deputy Conservator of Forests, at Belagavi . C/o .				1,17.00.00	225	MR H4/2022-2023 ಕ್ರಯ	ಶ್ರೀ ಕುಮಾರಸ್ವಾಮಿ ಮಿನರಲ್ ಎಕ್ಸ್‌ಪೋರ್ಟ್ಸ್ ಪ್ರೈವೇಟ್ ಲಿಮಿಟೆಡ್ , ಸಂಪುಟ ಇವರ ಪರವಾಗಿ ಪರಿಣಾಶಾಸ್ತ್ರಕ ನೆಡುತೋಷ್ಣ ಬೆಳೆಸಲು ಅರಣ್ಯ ಇಲಾಖೆಗೆ ವರ್ಗಾಯಿಸಿದೆ.  MR T15/2020-2021MR T2/2020-2021MR 1/2015-2020MR (105)ರೈವಣಪಾ (271)				
2. ಖಾತಾ			ಒಟ್ಟು	7.10											
5. ಮಣ್ಣಿನ ಸಮೂಹ	7. ಮರಗಳ ಸಂಖ್ಯೆ		8. ಬೇತುಬಾರು ಪ್ರಕಾರ ನೀರಾವರಿಯ ಎಸ್.ಎಂ.ಎಸ್.												
ಕೆಂಪು	ಹೆಸರು	ಸಂಖ್ಯೆ	ಕ್ರ. ಸ.	ನೀರಾವರಿ ಮೂಲ	ಮುಂಗಾರು	ಹಿಂಗಾರು	ಬಾಗಾಯ್ತು	ಒಟ್ಟು							
6. ಪಟ್ಟಾ															
ಸರಕಾರಿ															
12. ಸಾಗುವಳಿ ಮತ್ತು ಗಣಿಯ ವಿವರಗಳು															
ವರ್ಷ ಮತ್ತು ಕಾಲ 1	ವ್ಯವಹಾರಗಾರರ ಹೆಸರು ಮತ್ತು ಪಾಸ್‌ಪೋರ್ಟ್ 2	ಸ್ವಾಧೀನ ಪದ್ಧತಿ 3	ಗಣಿಯ ವಿವರ ಎಸ್.ಎಂ.ಎಸ್. ಎ ಗುಂ 4	ಗುತ್ತಿಗೆ 5	ವರ್ಗ 6	ಎಸ್.ಎಂ.ಎಸ್. ಎ ಗುಂ 7	ಬಾಗಾಯ್ತು 8	ಬೆಳೆಯ ಹೆಸರು 9	ಅಮತ್ಯ 10	ಮಿಶ್ರ 11	ಒಟ್ಟು 12	ನೀರಾವರಿಯ ಮೂಲ 13	ಎಕರೆ ಉತ್ಪಾದನೆ 14	ಮಿಶ್ರ ಬೆಳೆಗಳ ಒಟ್ಟು ಮಿಶ್ರಣದ ಹೆಸರು 15	ಎಸ್.ಎಂ.ಎಸ್. ಎ ಗುಂ 16
2022-2023 ಮುಂಗಾರು	Sri Kumaraswamy Mineral Exports Private Limited Represented by its Authorized Person Mr B V Surendra Gowda .ಬಿ.ಎನ್. --	1			G	1,17.00.00									
	ಬಡಗೇಕರ ಬಾಬು ಅಪಾಜಿ	1							0.00.00.00	0.00.00.00	0.00.00.00		0.00		
	ಮಹಾಬೀಶ ತಂದೆ ಕೃಷ್ಣಾ								0.00.00.00	0.00.00.00	0.00.00.00		0.00		

49313633303735363133323844333042

RTC DIGITALLY SIGNED BY : BASAVRAJ LAXMAN TURKGGOL ON 4/29/2023  
RTC UniqueNumber : 116307561328D30E  
ಭೂಮಿ ಲಾಂಛನ: 5978-2900-0094  
ಕರ್ನಾಟಕ ಭೂಕಂದಾಯ ನಿಯಮಾವಳಿ 1986 ರ ನಿಯಮ 40, 42, 58 ಮತ್ತು 70

ಎಸ್.ಎಂ.ಎಸ್. ಎಕರೆ ಮತ್ತು ಗುಂಟೆಗಳಲ್ಲಿ

\* : ಬೆಳೆ ಸಮೀಕ್ಷೆ ಮಾಡಿ ಸ್ವೀಕೃತವಾಗದ ಕಾರಣ, ಬೆಳೆ ಮಾಡಿ ನಮೂದಿಸಿ

*(Handwritten signature)*



ರೆಕಾರ್ಡ್ ಆಫ್ ರೈಟ್ಸ್ , ಗೇಣಿ ಮತ್ತು ಪಹಣಿ ಪತ್ರಿಕೆ (RTC) ಫಾರಂ ನಂ.೧೬

Print Page No: 2/4  
Valid from 29/04/2023 To Till Date

ಗ್ರಾಮ ನಮೂನೆ 2  
ತಾಲೂಕು ವಿಸ್ತಾರ

ತಾಲೂಕು : **ಖಾಸಾನಾಪುರ** ಜಿಲ್ಲೆ : **ಜಾಂಚೋಟಿ** ಗ್ರಾಮ : **ಮೊನ್ನಾವಡೆ**

ಪುಟದ ಕ್ರಮ ಸಂಖ್ಯೆ :

1. ಸರ್ಕಾರಿ ನಂಬರ್ 69	3. ಬೇತುವಾರು ಒಟ್ಟು ಎಸ್ಕೋರ್ಡ್ ಪೂಟ್ ಖರಾಡ್ (ಅ) ಪೂಟ್ ಖರಾಡ್ (ಬಿ) ಉಳಿದದ್ದು		ಎಕರೆ ಗುಂಟೆ ಆ		4. ಕಂದಾಯ ರ.ಕ. ಪ್ಲಾನ್ (ಅ) ಭೂ ಕಂದಾಯ (ಬಿ) ಗೇಣಿಡಿ (ಕ) ಸೆಪ್ಪುಗಳ (ಡ) ನೀರಿನ ಪದ		ಒಟ್ಟು		9. ಕಟ್ಟಡ ಅಥವಾ ಸ್ವಾಧೀನವಾರನ ಹೆಸರು ಕಂದಾಯ ಹೆಸರು ಮತ್ತು ವಿಳಾಸ			ಎಸ್ಕೋರ್ಡ್ ಎ ಗುಂ		ಪಾಕೆ ನಂ.		10. ಕಟ್ಟಡ ಅಥವಾ ಸ್ವಾಧೀನತೆಯ Oeಕಿ		11. ಇತರೆ ಹಕ್ಕುಗಳು ಮತ್ತು ಬೇಡಿಕೆಗಳು ಹಕ್ಕುಗಳು :	
	2. ವಿಷಯ																		
5. ಮುಕ್ತಾಯ ನಮೂನೆ		7. ಮರಗಳ ಸಂಖ್ಯೆ		8. ಬೇತುವಾರು ಪ್ರಕಾರ ನೀರಾವರಿಯ ಎಸ್ಕೋರ್ಡ್															
		ಹೆಸರು	ಸಂಖ್ಯೆ	ಕ್ರ. ಸಂ.	ನೀರಾವರಿ ಮೂಲ	ಮುಂಗಾರು	ಹಿಂಗಾರು	ಬಾಗಾಯು	ಒಟ್ಟು										
6. ಪಟಾ																			

49313633303735363133323844333042

ವರ್ಷ ಮತ್ತು ಕಾಲ 1	ವ್ಯವಸ್ಥಾಪಕರ ಹೆಸರು ಮತ್ತು ವಾಸ್ತು 2	ಸಾಗುವಳಿ ಪದ್ಧತಿ 3	ಗೇಣಿಯ ವಿವರ		ಭೂಮಿಯ ವಿವರ		ಮಾತೃಕೆ 8	ಬೆಳೆಯ ಹೆಸರು 9	ಬೆಳೆಯ ಎಸ್ಕೋರ್ಡ್			ನೀರಾವರಿಯ ಮೂಲ 13	ಎಕರೆಗೆ ರಾಶಿ 14	ಮತ್ತು ಬೆಳೆಗಳ ಒಟ್ಟು	
			ಎಸ್ಕೋರ್ಡ್ ಎ ಗುಂ 4	ಗುಂಟೆ 5	ವರ್ಗ 6	ಎಸ್ಕೋರ್ಡ್ ಎ ಗುಂ 7			ಅಮಲ್ 10	ಮಿಶ್ರ 11	ಒಟ್ಟು 12			ಮಿಶ್ರಣದ ಹೆಸರು 15	ಎಸ್ಕೋರ್ಡ್ ಎ ಗುಂ 16
2022-2023 ಹಿಂಗಾರು	ಮಹಾಜಿ ಕೆ ಆರ್ ಜಿಎಂ ತಂದೆ ಕೃಷ್ಣಾ Department of Forest on behalf of Hon'ble Governor of Karnataka rep'd by Deputy Conservator of Forests, at Belagavi . C/o .	1	1.17.00.00		A	0.00.00.00			0.00.00.00	0.00.00.00	0.00.00.00		0.00		
	ಬಡಗಕರ ಬಾಬು ಅಪಾಜಿ	1	0.00.00.00						0.00.00.00	0.00.00.00	0.00.00.00		0.00		

ರೆಕಾರ್ಡ್ ಆಫ್ ರೈಟ್ಸ್, ಗೇಣಿ ಮತ್ತು ಪಹಣಿ ಪತ್ರಿಕೆ (RTC) ಫಾರಂ ನಂ.೧೬

Print Page No: 3/4

Valid from 29/04/2023 To Till Date

ಗ್ರಾಮ ನಮೂನೆ 2  
ತಾಲೂಕು ವಿಸ್ತಾರ

ವಿಳಾಸ: ಬೀದರ್

ಹೋಬಳಿ: ಜಾಂಬೋತ್ರಿ

ಗ್ರಾಮ: ಮೊಟ್ಟಾವಡೆ

ಪುಟದ ಕ್ರಮ ಸಂಖ್ಯೆ:

1. ಸರ್ಕಾರಿ ನಂಬರ್ 69	3. ಪೀತುವಾರು ಒಟ್ಟು ಎಸ್ಕೋರ್ಡ್ ಪೂರ್ವ ಖರೀದಿ (ಅ) ಪೂರ್ವ ಖರೀದಿ (ಬಿ) ಉಳಿದದ್ದು	ಎಕರೆ ಗುಂಪಿ ಆ	4. ಕಂದಾಯ ರೂ. ಪೈ.				9. ಕಟ್ಟಡ ಅಥವಾ ಸ್ವಾಧೀನವಾರನ ಹೆಸರು ತಂದೆಯ ಹೆಸರು ಮತ್ತು ವಿಳಾಸ	ಎಸ್ಕೋರ್ಡ್ ಎ ಗುಂ	ಪಾತ ನಂ.	10. ಕಟ್ಟಡ ಅಥವಾ ಸ್ವಾಧೀನತೆಯ ರೀತಿ	11. ಇತರೆ ಹಕ್ಕುಗಳು ಮತ್ತು ವಿವರಗಳು				
			(ಅ) ಭೂ ಕಂದಾಯ	(ಬಿ) ಕೋಡಿ	(ಈ) ನೆಸುಗಳು	(ಡಿ) ನೀರಿನ ದರ					ಹಕ್ಕುಗಳು:	ವಿವರಗಳು:			
2. ಹಿನ್ನೆಲೆ			ಒಟ್ಟು												
5. ಮುಕ್ತಾಯ ನಮೂನೆ			8. ಪೀತುವಾರು ಪ್ರಕಾರ ನೀಡುವುದು ಎಸ್ಕೋರ್ಡ್												
7. ಪುರಗಳ ಸಂಖ್ಯೆ			ಮುಂಗಾರು				ಒಟ್ಟು								
6. ಪಟ್ಟಿ			ಹಸರು				ಸಿಂಹಾರು								
			ಸಂಖ್ಯೆ				ಬಾಗಾಯು								
			ಕ್ರ. ಸ.				ಒಟ್ಟು								
			ನೀಲಾವರಿ ಮೂಲ				ಒಟ್ಟು								
12. ಸಾಗುವಳಿ ಮತ್ತು ಗೇಣಿಯ ವಿವರಗಳು															
49313633303735363133323844333042															
ವರ್ಷ ಮತ್ತು ಕಾಲ 1	ವ್ಯವಸಾಯಗಾರನ ಹೆಸರು ಮತ್ತು ವಾಸಸ್ಥಳ 2		ಸಾಗುವಳಿ ಪದ್ಧತಿ 3	ಗೇಣಿಯ ವಿವರ ಎಸ್ಕೋರ್ಡ್ ಎ ಗುಂ 4	ಫಲಾನುಭವಿ ಗುಂಪಿಗೆ 5	ವರ್ಗ 6	ಫಲಾನುಭವಿ ಎ ಗುಂ 7	ಒಟ್ಟು ಬಾಗಾಯು 8	ಬೆಲೆಯ ಹೆಸರು 9	ಆಮಿಶ್ರ 10	ಮಿಶ್ರ 11	ಒಟ್ಟು ಮೂಲ 13	ಎಕರೆಗೆ ಉತ್ಪಾದಿ 14	ಮಿಶ್ರ ಬೆಲೆಗಳ ಒಟ್ಟು ಮಿಶ್ರಣದ ಹೆಸರು 15	ಎಸ್ಕೋರ್ಡ್ ಎ. ಗುಂ 16
2022-2023	Department of Forest on behalf of Hon'ble Governor of Karnataka rep'd by Deputy Conservator of Forests, at Belagavi . C/o .		1	1.17.00.00	A		0.00.00.00			0.00.00.00	0.00.00.00	0.00.00.00	0.00		
	ಮಹಾಬೀಕ ತಂದೆ ಕೃಷ್ಣಾ			0.00.00.00						0.00.00.00	0.00.00.00	0.00.00.00	0.00		
	ಮಹಾಬೀಕ ಅರ್ಜುಣ ತಂದೆ ಕೃಷ್ಣಾ			0.00.00.00						0.00.00.00	0.00.00.00	0.00.00.00	0.00		





92

ಗ್ರಾಮ ಸಮಾನೆ 2  
ತಾಲೂಕು ಮೊಹರು

ರೆಕಾರ್ಡ್ ಆಫ್ ರೈಟ್ಸ್, ಗೇಣಿ ಮತ್ತು ಪಹಣಿ ಪತ್ರಿಕೆ (RTC) ಫಾರಂ ನಂ.೧೬

Print Page No: 4/4  
Valid from 29/04/2023 To Till Date

ತಾಲೂಕು: ಖಾನಾಪುರ

ಪೋಲಿ: ಜಾಂಬೋಲೆ

ಗ್ರಾಮ: ಮೊಹಾವಡೆ

ಪುಟದ ಕ್ರಮ ಸಂಖ್ಯೆ:

1. ಸರ್ವೆ ನಂಬರ್ 69	3. ಬೇತುವಾರು ಎಕರೆ ಗುಂಟೆ ಆ		4. ಕಂದಾಯ ರೂ. ಪೈ.		9. ಕೆಟ್ಟ ಅಥವಾ ಸ್ವಾಧೀನದಾದ ಹೆಸರು ಹಂದೆಯ ಹೆಸರು ಮತ್ತು ವಿಳಾಸ	ವಿಸ್ತೀರ್ಣ ಎ ಗುಂ	ಬಾಕಿ ನಂ.	10. ಕೆಟ್ಟ ಅಥವಾ ಸ್ವಾಧೀನತೆಯ ರೀತಿ	11. ಇತರೆ ಹಕ್ಕುಗಳು ಮತ್ತು ಹಕ್ಕುಗಳ ಹಕ್ಕುಗಳು:							
	ಒಟ್ಟು ವಿಸ್ತೀರ್ಣ ಪ್ಲಾಟ್ ನಿರಾಜ್ (ಅ) ಪ್ಲಾಟ್ ನಿರಾಜ್ (ಬಿ) ಉಳಿದದ್ದು		(ಅ) ಫೂ ಕಂದಾಯ (ಬಿ) ಬೋಡಿ (ಕೆ) ನೆಸುಗಳು (ಡ) ನೀರಿನ ದರ ಒಟ್ಟು						ಹಕ್ಕುಗಳು:							
2. ಹಿರಿಯ	5. ಮಣ್ಣಿನ ಸಮಾನೆ		8. ಬೇತುವಾರು ಪುಕಾರ ನೀರಾವರಿಯ ವಿಸ್ತೀರ್ಣ		<p>49313633303735363135323844333042</p>											
6. ಪಟ್ಟಿ	ಹೆಸರು	ಸಂಖ್ಯೆ	ಕ್ರ. ಸ.	ನೀರಾವರಿ ಮೂಲ							ಮುಂಗಾರು	ಬಂಗಾರು	ಬಾಗಾಯ್ತು	ಒಟ್ಟು		
12. ಸಾಗುವಳಿ ಮತ್ತು ಗೇಣಿಯ ವಿವರಗಳು																
ವರ್ಷ ಮತ್ತು ಕಾಲ 1	ವ್ಯವಸಾಯಗಾರನ ಹೆಸರು ಮತ್ತು ವಾಸಸ್ಥಳ 2		ಸಾಗುವಳಿ ವರದಿ 3	ಗೇಣಿಯ ವಿವರ ವಿಸ್ತೀರ್ಣ ಎ ಗುಂ 4	ಗುತ್ತಿಗೆ 5	ವರ್ಗ 6	ವಿಸ್ತೀರ್ಣ ಎ ಗುಂ 7	ಬಾಗಾಯ್ತು 8	ಬೆಳೆಯ ಹೆಸರು 9	ಅಮಿತ್ಯ 10	ಮಿಶ್ರ 11	ಒಟ್ಟು 12	ನೀರಾವರಿಯ ಮೂಲ 13	ಎಕರಿಗೆ ಉತ್ಪಾದನೆ 14	ಮಿಶ್ರ ಬೆಳೆಗಳ ಒಟ್ಟು ಮಿಶ್ರ ಬೆಳೆಗಳ ಹೆಸರು 15	ವಿಸ್ತೀರ್ಣ ಎ. ಗುಂ 16
	ಬಡಸೆಕರ ಬಾಬು ಆಪಾಜಿ		1	0.00.00.00						0.00.00.00	0.00.00.00	0.00.00.00		0.00		
	ಮಹಾಬೀಕ ತಂದೆ ಕೃಷ್ಣಾ			0.00.00.00						0.00.00.00	0.00.00.00	0.00.00.00		0.00		
	ಮಹಾಬೀಕ ಅರ್ಜುಣ ತಂದೆ ಕೃಷ್ಣಾ			0.00.00.00						0.00.00.00	0.00.00.00	0.00.00.00		0.00		

ದಿನಾಂಕ: 02/05/2023 10:08 ಮೊತ್ತ: ರೂ. 25

ವಿಸ್ತೀರ್ಣ ಎಕರೆ ಮತ್ತು ಗುಂಟೆಗಳಲ್ಲಿ

ಕರ್ನಾಟಕ ಭೂಕಂದಾಯ ನಿಯಮಾವಳಿ 1966 ರ ನಿಯಮ 40, 42, 58 ಮತ್ತು 70



1630756132C69FC

ರೆಕಾರ್ಡ್ ಆಫ್ ರೈಟ್ಸ್, ಗೇಣಿ ಮತ್ತು ಪಹಣಿ ಪತ್ರಿಕೆ (RTC) ಫಾರಂ ನಂ.೧೬

Print Page No: 1/2  
Valid from 29/04/2023 To Till Date

ಗ್ರಾಮ ನಮೂನೆ 2  
ತಾಲೂಕು ಮೊಹರು

ತಾಲೂಕು: ಖಾಸಾಪುರ

ಪೋಸ್ಟಲ್: ಜಾಂಬೋಟಿ

ಗ್ರಾಮ: ಮೊಪ್ಪಾವಡಿ

ಫೈನಲ್ ಕ್ರಮ ಸಂಖ್ಯೆ:

1. ಸರ್ವೆ ನಂಬರ್ 70	3. ಬೇತುವಾರು ಎಕರೆ ಗುಂಟೆ ಆ		4. ಕಂದಾಯ ರೂ. ಪೈ.		9. ಕಟ್ಟಡ ಅಥವಾ ಸ್ವಾಧೀನವಾರಸ ಹೆಸರು ತಂದೆಯ ಹೆಸರು ಮತ್ತು ವಿಳಾಸ Department of Forest on behalf of Honourable Governor of Karnataka represented by Deputy Conservator of Forests, at Belagavi . C/o .	10. ಕಟ್ಟಡ ಅಥವಾ ಸ್ವಾಧೀನಶೀಯ ರೀತಿ ಕ್ರಯ	11. ಗವರಿ ಪತ್ರಿಕೆಗಳು ಮತ್ತು ಬುಡುಗಳು ಹೆಸರುಗಳು : ಯುಜಿಗಳು :								
	ಒಟ್ಟು ವಿಸ್ತೀರ್ಣ ಪೂರ್ವ ಖರೀದಿ (ಆ) ಪೂರ್ವ ಖರೀದಿ (ಬಿ) ಉಳಿದವು	3.32.00.00 0.00.00.00 0.00.00.00 3.32.00.00	(ಅ) ಭೂ ಕಂದಾಯ (ಬಿ) ಕೋಡಿ (ಕ) ಸೆಸುಗಳು (ಡ) ನೀರಿನ ದರ	18.17 0.00 0.00 0.00				ವಿಸ್ತೀರ್ಣ ಎ ಗುಂ 3.32.00.00	ಛಾತೆ ಸಂ. 225	ಶ್ರೀ ಕುಮಾರಸ್ವಾಮಿ ಮಿನರಲ್ ಎಕ್ಸ್‌ಪೋರ್ಟ್ಸ್ ಪ್ರೈವೇಟ್ ಲಿಮಿಟೆಡ್ , ಸಂಡೂರು ಇವರ ಪರವಾಗಿ ಪರಿಣಾಲ್‌ರಾತ್ನಕೆ ನೆಡುತೋಷ್ ಬೆಳೆಸಲು ಅರಣ್ಯ ಇಲಾಖೆಗೆ ವರ್ಗಾಯಿಸಿದೆ.					
2. ಏಜೆಂಟ್ 1			ಒಟ್ಟು 18.17												
5. ಮಣ್ಣಿನ ನಮೂನೆ ಶೇಂಪು	7. ಮರಗಳ ಸಂಖ್ಯೆ		8. ಬೇತುವಾರು ಪುಳಾರ ನೀರಾವರಿಯ ವಿಸ್ತೀರ್ಣ												
	ಹೆಸರು	ಸಂಖ್ಯೆ	ಕ್ರ. ಸಂ.	ನೀರಾವರಿ ಮೂಲ	ಮುಂಗಾರು	ಹಿಂಗಾರು	ಬಾಗಾಯು	ಒಟ್ಟು							
6. ಪಟಾ ಸರಕಾರಿ															
12. ಸಾಗುವಳಿ ಮತ್ತು ಗೇಣಿಯ ವಿವರಗಳು															
ವರ್ಷ ಮತ್ತು ಕಾಲ 1	ವ್ಯವಸಾಯಗಾರನ ಹೆಸರು ಮತ್ತು ವಾಸಸ್ಥಳ 2		ಸಾಗುವಳಿ ವರದಿ 3	ಗೇಣಿಯ ವಿವರ ವಿಸ್ತೀರ್ಣ ಎ ಗುಂ 4	ವರ್ಗ ಗುಂಟೆ 5	ವ್ಯವಸ್ಥಾಪಕ ವಿಸ್ತೀರ್ಣ ಎ ಗುಂ 7	ಮಾತೃಕೆ ಬಾಗಾಯು 8	ಬೆಳೆಯ ಹೆಸರು 9	ಆಮಿತ್ಯ 10	ಮಿತ್ಯ 11	ಒಟ್ಟು 12	ನೀರಾವರಿಯ ಮೂಲ 13	ವಾಣಿಜ್ಯ ಉತ್ಪಾದನೆ 14	ಮಿತ್ಯದ ಹೆಸರು 15	ವಿಸ್ತೀರ್ಣ ಎ ಗುಂ 16
2022-2023 ಮುಂಗಾರು	Sri Kumaraswamy Mineral Exports Private Limited Represented by its Authorized Person Mr B V Surendra Gowda . ಬೆಂಗಳೂರು --		1		G	3.32.00.00									
2022-2023 ಹಿಂಗಾರು	Department of Forest on behalf of Hon'ble Governor of Karnataka rep'd by Deputy Conservator of Forests, at		1	3.32.00.00	A	0.00.00.00									

49313633303735363133324336394643

RTC DIGITALLY SIGNED BY : BASAVRAJ LAXMAN TURKGOL ON 4/29/2023 ಭೂಮಿ ಲಾಂಛನ: 5978-2900-0143  
RTC UniqueNumber: 1630756132C69FC  
ಕರ್ನಾಟಕ ಭೂಕಂದಾಯ ನಿಯಮಾವಳಿ 1966 ರ ನಿಯಮ 40, 42, 58 ಮತ್ತು 70

ವಿಸ್ತೀರ್ಣ ಎಕರೆ ಮತ್ತು ಗುಂಟೆಗಳಲ್ಲಿ...

\* : ಬೆಳೆ ಸಮೀಕ್ಷೆ ಮಾಡಿ ಸ್ವೀಕೃತವಾಗದ ಕಾರಣ, ಬೆಳೆ ಮಾಡಿ ನಮೂದಿಸಿ

ಗ್ರಾಮ ನಮೂನೆ 2  
ಪಾಲಿಸಿ ಮತ್ತು ವಿಸ್ತರಣೆ

ರೆಕಾರ್ಡ್ ಆಫ್ ರೈಟ್ಸ್, ಗೇಣಿ ಮತ್ತು ಪಹಣಿ ಪತ್ರಕೆ (RTC) ಫಾರಂ ನಂ.೧೬

Print Page No: 2/2  
Valid from 29/04/2023 To Till Date

ಪಾಲಿಸಿ ನಂ: ಖಾಸಾಪುರ ಪೋಲೀಸ್ ಠಾಣೆ

1. ಪರ್ಷನ್ ನಂಬರ್ 70	3. ಬೇತುವಾರು ಒಟ್ಟು ಎಸ್ಕಾರ್ಡ್ ಫೂಟ್ ಖರಾಜ್ (ಅ) ಫೂಟ್ ಖರಾಜ್ (ಬಿ) ಉಳಿದದ್ದು		ಎಕರೆ ಗುಂಟೆ ಆ	4. ಕಂದಾಯ (ಅ) ಭೂ ಕಂದಾಯ (ಬಿ) ಜೋಡಿ (ಕ) ಸೆಸುಗಳ (ಇ) ನಿರೀಕ್ಷಿಸಿದ				ರ.ನಿ. ಪೆ.	9. ಕಟ್ಟಡ ಅಥವಾ ಸ್ವಾಧೀನವಾರಣೆ ಹೆಸರು ತಂದೆಯ ಹೆಸರು ಮತ್ತು ವಿಳಾಸ			ಎಸ್ಕಾರ್ಡ್ ಎ ಗುಂ	ಪಾಕೆ ನಂ.	10. ಕಟ್ಟಡ ಅಥವಾ ಸ್ವಾಧೀನವಾರಣೆ ಹೆಸರು ತಂದೆಯ ಹೆಸರು ಮತ್ತು ವಿಳಾಸ		11. ಇತರೆ ಪಕ್ಕಗಳು ಮತ್ತು ಬೀದಿಗಳು ಹೆಸರುಗಳು : ಬೀದಿಗಳು :	
	2. ಹಿನ್ನೆಲೆ 1	ಒಟ್ಟು															
5. ಮೂಲದ ನಮೂನೆ	7. ಮರಗಳ ಸಂಖ್ಯೆ				8. ಬೇತುವಾರು ಪ್ರಕಾರ ನಿರೀಕ್ಷಿಸಿದ ಎಸ್ಕಾರ್ಡ್												
	ಹೆಸರು	ಸಂಖ್ಯೆ	ಕ್ರ. ಸಂ.	ನಿರೀಕ್ಷಿಸಿದ ಮೂಲ	ಮುಂಗಾರು	ಬಂಗಾರು	ಬಾಗಾಯ್ತು	ಒಟ್ಟು									
6. ಪಟ್ಟಿ																	
12. ಸಾಗುವಳಿ ಮತ್ತು ಗೇಣಿಯ ವಿವರಗಳು																	
ವರ್ಷ ಮತ್ತು ಕಾಲ 1	ವ್ಯವಹಾರಗಾರನ ಹೆಸರು ಮತ್ತು ವಾಸಸ್ಥಳ 2		ಸಾಗುವಳಿ ವರದಿ 3	ಗೇಣಿಯ ವಿವರ ಎಸ್ಕಾರ್ಡ್ ಎ ಗುಂ 4	ಗುಂಟೆ 5	ವರ್ಗ 6	ಪಹಣಿಯ ಶಿಲಪರಿಮಾಣ ಎಸ್ಕಾರ್ಡ್ ಎ ಗುಂ 7	ಮಾತೃಕೆ ಬಾಗಾಯ್ತು 8	ಬೆಳೆಯ ಹೆಸರು 9	ಅಮತ್ಯ 10	ಮಿಶ್ರ 11	ಒಟ್ಟು 12	ನಿರೀಕ್ಷಿಸಿದ ಮೂಲ 13	ವಿಕಳಿಸಿದ ಉತ್ಪಾದನೆ 14	ಮಿಶ್ರಣದ ಹೆಸರು 15	ಎಸ್ಕಾರ್ಡ್ ಎ ಗುಂ 16	
	2022-2023	Belagavi . C/o . Department of Forest on behalf of Hon'ble Governor of Karnataka rep'd by Deputy Conservator of Forests, at Belagavi . C/o .		1	3.32.00.00		A	0.00.00.00			0.00.00.00	0.00.00.00	0.00.00.00	0.00			



49313633303735363133324336394643



1630756132E5492

ರೆಕಾರ್ಡ್ ಆಫ್ ರೈಟ್ಸ್, ಗೇರಿ ಮತ್ತು ಪಹಣಿ ಪತ್ರಿಕೆ (RTC) ಫಾರಂ ನಂ.೧೬

Print Page No: 1/2  
Valid from 29/04/2023 To Till Date

ಗ್ರಾಮ ನಮೂನೆ 2  
ತಾಲೂಕು ಮೊಹರು

ವಾಲ್ಯೂಟಿ : ಖಾನ್ಸಾವುರ

ಪೋಲೀಸ್ : ಜಾಂಬೋಲಿ

ಗ್ರಾಮ : ಮೊಪ್ಪಾವಡೆ

ಫುಟರ್ ಕ್ರಮ ಸಂಖ್ಯೆ :

1. ಕರ್ನಾಟಕ ನಂಬರ್	3. ವೇತನಾರು ಒಟ್ಟು ವಿಸ್ತೀರ್ಣ ಪೂಜ್ ಮರಾಢ್ (ಅ) ಪೂಜ್ ಮರಾಢ್ (ಬಿ) ಉಳಿದದ್ದು	ಎಕರೆ ಗುಂಟೆ ಆ	4. ಕಂದಾಯ ರೂ. ಪೈ.				9. ಕೆಜ್ ಅಥವಾ ಸ್ವಾಧೀನದಾರನ ಹೆಸರು ನಂದೆಯ ಹೆಸರು ಮತ್ತು ವಿಳಾಸ	ವಿಸ್ತೀರ್ಣ ಎ ಗುಂ	ಛಾತೆ ಸಂ.	10. ಕೆಜ್ ಅಥವಾ ಸ್ವಾಧೀನಕೆಯ ರೀತಿ	11. ಇತರೆ ಪಕ್ಕಗಳು ಮತ್ತು ಖಣಗಳು				
			(ಅ) ಭೂ ಕಂದಾಯ	(ಬಿ) ಜೋಡಿ	(ಕ) ಸೆಪ್ಸುಗಳು	(ಡ) ನೀರಿನ ದರ					ಹಕ್ಕುಗಳು :	ಖುಣಗಳು :			
70	1.12.00.00 0.00.00.00 0.00.00.00 1.12.00.00		3.84	0.00	0.00	0.00	Department of Forest on behalf of Honourable Governor of Karnataka represented by Deputy Conservator of Forests, at Belagavi . C/o .	1:12.00.00	225	MR H4/2022-2023 ರೈಯ	ಶ್ರೀ ಕುಮಾರಸ್ವಾಮಿ ಮಿನರಲ್ ಎಕ್ಸ್‌ಪೋರ್ಟ್ಸ್ ಪ್ರೈವೇಟ್ ಲಿಮಿಟೆಡ್, ಸಂಡೂರು ಇವರ ಪರವಾಗಿ ಪರಿಣಾರಾತ್ಮಕ ನೆಡುತೋರಿಸಿ ಬೆಳೆಸಲು ಅರಣ್ಯ ಇಲಾಖೆಗೆ ವರ್ಗಾಯಿಸಿದೆ.	MR T5/2015-2016(51)(65) (76)(83)(199)(268)			
2. ಹಿನ್ನೆ	2		ಒಟ್ಟು	3.84											
5. ಮೂಲ ನಮೂನೆ	7. ಮರಗಳ ಸಂಖ್ಯೆ	8. ವೇತನಾರು ಪ್ರಕಾರ ನೀರಾವರಿಯ ವಿಸ್ತೀರ್ಣ													
ಕೆಂಪು	ಹೆಸರು	ಸಂಖ್ಯೆ	ಕ್ರ. ಸಂ.	ನೀರಾವರಿ ಮೂಲ	ಮುಂಗಾರು	ಹಿಂಗಾರು	ಬಾಗಾಯು	ಒಟ್ಟು							
6. ಪಟಾ															
ಸರಕಾರಿ															
12. ಸಾಗುವಳಿ ಮತ್ತು ಗೇರಿಯ ವಿವರಗಳು															
ವರ್ಷ ಮತ್ತು ಕಾಲ	ವ್ಯವಹಾರದ ಹೆಸರು ಮತ್ತು ದಾಖಲೆ 2	ಸಾಗುವಳಿ ಪದ್ಧತಿ 3	ಗೇರಿಯ ವಿಧ 4	ವರ್ಗ 5	ವರ್ಗ ಮತ್ತು ವಿಸ್ತೀರ್ಣ 6	ವಿಸ್ತೀರ್ಣ ಎ ಗುಂ 7	ಬಾಗಾಯು, 8	ಬೆಳೆಯ ಹೆಸರು 9	ಅಮಿತ್ರ 10	ಮಿತ್ರ 11	ಒಟ್ಟು 12	ನಿರ್ಧಾರದ ಮೂಲ 13	ವಕೀಲಿ ರುಕ್ಮಿಣಿ 14	ಮಿತ್ರ ಬೆಳೆಗೆ ಒಟ್ಟು 15	ವಿಸ್ತೀರ್ಣ ಎ. ಗುಂ 16
2022-2023 ಮುಂಗಾರು	Sri Kumaraswamy Mineral Exports Private Limited Represented by its Authorized Person Mr B V Surendra Gowda . ಬೆನ್ --	1		G	1.12.00.00										
2022-2023 ಹಿಂಗಾರು	Department of Forest on behalf of Hon'ble Governor of Karnataka rep'd by Deputy Conservator of Forests, at	1	1.12.00.00	A	0.00.00.00										

49313633303735363133324535343932

RTC DIGITALLY SIGNED BY : BASAVRAJ LAXMAN TURKGOL ON 4/29/2023 ಭೂಮಿ ಲಾಂಛನ: 5978-2900-0144

RTC UniqueNumber : 11630756132E5492

ವಿಸ್ತೀರ್ಣ ಎಕರೆ ಮತ್ತು ಗುಂಟೆಗಳಲ್ಲಿ

ಕರ್ನಾಟಕ ಭೂಕಂದಾಯ ನಿಯಮಾವಳಿ 1966 ರ ಅಡಿಯಲ್ಲಿ 40, 42, 58 ಮತ್ತು, 70

\* : ಬೆಳೆ ಸಮೀಕ್ಷೆ ಮಾಡಿ ಸ್ವೀಕೃತವಾಗದ ಕಾರಣ, ಬೆಳೆ ಮಾಡಿ ನಮೂನಿಸಿ

ಕ್ರಮ ಸಂಖ್ಯೆ 2  
ತಾಲೂಕು ಮೊಹರು

ರೆಕಾರ್ಡ್ ಆಫ್ ರೈಟ್ಸ್, ಗೇಣಿ ಮತ್ತು ಪಹಣಿ ಪತ್ರಿಕೆ (RTC) ಫಾರಂ ನಂ.೧೬

Print Page No: 2/2  
Valid from 29/04/2023 To Till Date

ಹಾಲ್ ನಂ: ಓನಾಪುರ ಹೊಸುಲೆ: ಜಾಂಬೋಲೆ ಗ್ರಾಮ: ಮೊಹಾವಡೆ

ಫೈನಲ್ ಕ್ರಮ ಸಂಖ್ಯೆ:

1. ಸರ್ವೆ ನಂಬರ್	3. ಪೇಶುವಾರು	ಎಕರೆ ಗುಂಟೆ ಆ	4. ಕಂದಾಯ ರೂ. ಪೈ.	9. ಕಟ್ಟಡ ಅಥವಾ ಸ್ವಾಧೀನವಾರನ ಹೆಸರು ತಂದೆಯ ಹೆಸರು ಮತ್ತು ವಿವಾಸ	ವಿಸ್ತೀರ್ಣ ಎ. ಗುಂ	ಸಾತೆ ನಂ.	10. ಕಟ್ಟಡ ಅಥವಾ ಸ್ವಾಧೀನತೆಯ ರೀತಿ	11. ಇತರೆ ಪಕ್ಕಗಳು ಮತ್ತು ಪುಟಗಳು ಹಕ್ಕುಗಳು:							
70	ಒಟ್ಟು ವಿಸ್ತೀರ್ಣ ಫೂಟ್ ನಿರಾಜ್ (ಅ) ಫೂಟ್ ನಿರಾಜ್ (ಬಿ) ಉಳಿದದ್ದು		(ಅ) ಭೂ ಕಂದಾಯ (ಬಿ) ಜೋಡಿ (ಕೆ) ಸಸ್ಯಗಳು (ಡ) ನೀರಿನ ಪದ  ಒಟ್ಟು												
2. ಕುಟುಂಬ	2														
5. ಮುಗಿಸಿದ ಸಮೂಹ	7. ಮರಣ ಸಂಖ್ಯೆ	8. ಪೇಶುವಾರು ಪ್ರಕಾರ ನೀರಾವರಿಯ ವಿಸ್ತೀರ್ಣ													
	ಹೆಸರು ಸಂಖ್ಯೆ ಕ್ರ. ಸ.	ನೀರಾವರಿ ಮೂಲ	ಮೂಲಗಳು	ಹಿಂಗಾರು	ಬಾಗಾಯು	ಒಟ್ಟು									
6. ಪಟಾಂ															
12. ಸಾಗುವಳಿ ಮತ್ತು ಗೇಣಿಯ ವಿವರಗಳು				3. ಭೂಮಿಯ ಉಪಯೋಗ ಮತ್ತು ಕೆಲಸ ವಿವರ											
ವರ್ಷ ಮತ್ತು ಕಾಲ	ವ್ಯವಸ್ಥಾಪಕರ ಹೆಸರು ಮತ್ತು ಪಾಸಪೋರ್ಟ್ 2	ಸಾಗುವಳಿ ಪದ್ಧತಿ 3	ಗೇಣಿಯ ವಿವರ ವಿಸ್ತೀರ್ಣ ಎ. ಗುಂ 4	ಮೂಲ ಗುಂಟೆ 5	ವರ್ಗ ಎ. ಗುಂ 6	ನೀರಾವರಿ ವಿಸ್ತೀರ್ಣ ಎ. ಗುಂ 7	ಬಾಗಾಯು ಮಿ.ಮೀ. 8	ಬೆಲೆಯ ಹೆಸರು 9	ಆಮತ್ಯ 10	ಮಿಶ್ರ 11	ಒಟ್ಟು 12	ನೀರಾವರಿಯ ಮೂಲ 13	ಎಕರೆಗೆ ಉತ್ಪಾದನೆ 14	ಮಿಶ್ರಣದ ಹೆಸರು 15	ವಿಸ್ತೀರ್ಣ ಎ. ಗುಂ 16
2022 2023	Belagavi . C/o .  Department of Forest on behalf of Hon'ble Governor of Karnataka rep'd by Deputy Conservator of Forests. at Belagavi . C/o .	1	1.12.00.00	A	0.00.00.00	--			0.00.00.00	0.00.00.00	0.00.00.00		0.00		



49313633303735363133324535343932



27



ಗ್ರಾಮ ನಮೂನೆ 2  
ತಾಲೂಕು ವೊಹರು

ತಾಲೂಕು: ಖಾಸಾಪುರ

ರೆಕಾರ್ಡ್ ಆಫ್ ರೈಟ್ಸ್, ಗೇಣಿ ಮತ್ತು ಪಹಣಿ ಪತ್ರಿಕೆ (RTC) ಫಾರಂ ನಂ.೧೬

ಪೋರ್ಟ್: ಜಾಂಬೋಲಿ

ಗ್ರಾಮ: ಮೊಪ್ಪಾವಡೆ

Print Page No: 1/3  
Valid from 29/04/2023 To Till Date  
ಫೈನಲ್ ಕ್ರಮ ಸಂಖ್ಯೆ:

1. ಸರ್ಕಾರಿ ನಂಬರ್ 75	3. ಬೇತುವಾರು ಎಕರೆ ಗುಂಟೆ ಆ		4. ಕಂದಾಯ ರೂ. ಪೈ.		9. ಕಬ್ಬಿ ಅಥವಾ ಸ್ವಾಧೀನಭಾರತ ಹೆಸರು ತಂದೆಯ ಹೆಸರು ಮತ್ತು ವಿಳಾಸ Department of Forest on behalf of Honourable Governor of Karnataka represented by Deputy Conservator of Forests, at Belagavi. C/o .	ವಿಸ್ತೀರ್ಣ ಎ ಗುಂ 0.26.00.00	ಪಾಕೆ ನಂ. 225	10. ಕಬ್ಬಿ ಅಥವಾ ಸ್ವಾಧೀನತೆಯ ರೀತಿ ಕ್ರಯ MR H4/2022-2023	11. ಇತರೆ ಹಕ್ಕುಗಳು ಮತ್ತು ಬಾಣಗಳು		
	ಒಟ್ಟು ವಿಸ್ತೀರ್ಣ ಫೂಟ್ ಖರಾಡ್ (ಅ) ಫೂಟ್ ಖರಾಡ್ (ಬಿ) ಖಾಲಿಡದ್ದು	0.26.00.00 0.00.00.00 0.00.00.00 0.26.00.00	(ಅ) ಭೂ ಕಂದಾಯ (ಬಿ) ಜೋಡ (ಕ) ಸೆಪ್ಪುಗಳು (ಇ) ನೀರಿನ ಡರ	2.65 0.00 0.00 0.00					ಹಕ್ಕುಗಳು: ಶ್ರೀ ಕುಮಾರಸ್ವಾಮಿ ಮಿನರಲ್ ಎಕ್ಸ್‌ಪೋರ್ಟ್ಸ್ ಪ್ರೈವೇಟ್ ಲಿಮಿಟೆಡ್, ಸಂಡೂರು ಇವರ ಪರವಾಗಿ ಪರಿಣಾಧಿಕಾರಿ ನೆರುತೂಡು ಬೆಳೆಸಲು ಅರಣ್ಯ ಇಲಾಖೆಗೆ ವರ್ಗಾಯಿಸಿದೆ.	ಬಾಣಗಳು: MR T15/2020-2021MR T2/2020-2021MR T16/2015-2016MR T2/2015-2016MR T1/2015-2016ರ (65)(72)(105)(192)(231)(271) ತುಂಡು ಗೆ ಕು ಲಿಟ್ಟು ಸಂತಾ ನಾಯಕ; ರೈತಾವಾ	
2. ಹಿನ್ನೆಲೆ			ಒಟ್ಟು 2.65								
5. ಮಣ್ಣಿನ ನಮೂನೆ ಕೆಂಪು	7. ಮರಗಳ ಸಂಖ್ಯೆ		8. ಬೇತುವಾರು ಪ್ರಕಾರ ನೀರಾವರಿಯ ವಿಸ್ತೀರ್ಣ								
	ಹೆಸರು	ಸಂಖ್ಯೆ	ಕ್ರ. ಸ.	ನೀರಾವರಿ ಮೂಲ	ಮುಂಗಾರು	ಹಿಂಗಾರು	ಬಾಗಾಯ್ತು	ಒಟ್ಟು			
6. ಪಟಾಣಿ ಸರಕಾರಿ											

12. ಸಾಗುವಳಿ ಮತ್ತು ಗೇಣಿಯ ವಿವರಗಳು													13. ಭೂಮಿಯ ವಿವರಗಳು ಮತ್ತು ಬೆಳೆ ವಿವರ			
ವರ್ಷ ಮತ್ತು ಕಾಲ 1	ವ್ಯವಹಾರದ ಹೆಸರು ಮತ್ತು ವಾಸ್ತು 2		ಸಾಗುವಳಿ ವಧಿಕೆ 3	ಗೇಣಿಯ ವಿವರ ವಿಸ್ತೀರ್ಣ ಎ ಗುಂ 4	ಗುಟ್ಟಿಗೆ 5	ವರ್ಗ 6	ವಿಸ್ತೀರ್ಣ ಎ ಗುಂ 7	ಬಾಗಾಯ್ತು 8	ಬೆಳೆಯ ಹೆಸರು 9	ಆಮಿಶ್ರ 10	ಮಿಶ್ರ 11	ಒಟ್ಟು 12	ನೀರಾವರಿಯ ಮೂಲ 13	ವರ್ಷ ಮತ್ತು ಉತ್ಪಾದನೆ 14	ಮಿಶ್ರ ಬೆಳೆಗಳ ಒಟ್ಟು 15	ವಿಸ್ತೀರ್ಣ ಎ. ಗುಂ 16
2022-2023 ಮುಂಗಾರು	Sri Kumaraswamy Mineral Exports Private Limited Represented by its Authorized Person Mr B V Surendra Gowda ಬೆನ್ -		1			G	0.26.00.00									
	ನಾಯಕ ವಿಟ್ಟು ಸಂತಾ		1							0.00.00.00	0.00.00.00	0.00.00.00		0.00		
2022-2023 ಹಿಂಗಾರು	Department of Forest on behalf of Hon'ble Governor of		1	0.26.00.00		A	0.00.00.00									

RTC DIGITALLY SIGNED BY : BASAVRAJ LAXMAN TURKGOL ON 4/29/2023  
RTC UniqueNumber : 1163075613303207  
ಭೂಮಿ ಲಾಂಛನ: 5978-2900-0101  
ಕರ್ನಾಟಕ ಭೂಕಂದಾಯ ನಿಯಮಾವಳಿ 1966 ರ ನಿಯಮ 40, 42, 58 ಮತ್ತು 70

ವಿಸ್ತೀರ್ಣ ಎಕರೆ ಮತ್ತು ಗುಂಟೆಗಳಲ್ಲಿ...

\* : ಬೆಳೆ ಸಮೀಕ್ಷೆ ಮಾಡಿ ಸ್ವೀಕೃತವಾಗದ ಕಾರಣ, ಬೆಳೆ ಮಾಡಿ ನಮೂನಿಸಿ



ಗ್ರಾಮ ಸಮಾನೆ 2  
ತಾಲೂಕು ಮೊಹರು

ರೆಕಾರ್ಡ್ ಆಫ್ ರೈಟ್ಸ್, ಗೇಣಿ ಮತ್ತು ಪಹಣಿ ಪತ್ರಿಕೆ (RTC) ಫಾರಂ ನಂ.೧೬

Print Page No: 2/3  
Valid from 29/04/2023 To Till Date

ತಾಲೂಕು : ಮೈಸೂರುಪುರ ಪೋಲೀಸ್ ಠಾಣೆ : ಜಾಂಬೋಟೆ ಗ್ರಾಮ : ಮೊಟ್ಟಾವಡೆ

ಪುಟದ ಕ್ರಮ ಸಂಖ್ಯೆ :

1. ಸರ್ವೆ ಸಂಖ್ಯೆ 75	3. ವೇತುವಾರು ಒಟ್ಟು ಎಸ್ಕೀರ್ಡ್ ಪ್ಲಾಟ್ ಎರಡು (ಆ) ಪ್ಲಾಟ್ ಎರಡು (ಬಿ) ಉಳಿದದ್ದು		ಎಕರೆ ಗುಣಿತ ಆ		4. ಕಂದಾಯ ರೂ. ಪೈ. (ಅ) ಭೂ ಕಂದಾಯ (ಬಿ) ಜೋಡಿ (ಈ) ನೆಸುಗರು (ಇ) ನೀರಿನ ದರ		9. ಕೆಪ್ಪೆ ಅಥವಾ ಸ್ವಾಧೀನದಾರನ ಹೆಸರು ತಂದೆಯ ಹೆಸರು ಮತ್ತು ವಿಳಾಸ		ಎಸ್ಕೀರ್ಡ್ ಎ ಗುಂ	ಪಾತ ನಂ.	10. ಕೆಪ್ಪೆ ಅಥವಾ ಸ್ವಾಧೀನಶೀಲ ರೀತಿ	11. ಇತರೆ ಹಕ್ಕುಗಳು ಮತ್ತು ಪುಣ್ಯಗಳು ಹಕ್ಕುಗಳು : ಪುಣ್ಯಗಳು :	
	2. ಹೆಚ್ಚು			ಒಟ್ಟು									
5. ಮಣ್ಣಿನ ಸಮಾನೆ	7. ಮರಗಳ ಸಂಖ್ಯೆ		8. ವೇತುವಾರು ಪ್ರಕಾರ ನೀರಾವರಿಯ ಎಸ್ಕೀರ್ಡ್										
	ಹೆಸರು	ಸಂಖ್ಯೆ	ಕ್ರ. ಸ.	ನೀರಾವರಿ ಮೂಲ	ಮುಂಗಾರು	ಹಿಂಗಾರು	ಬಾಗಾಯು	ಒಟ್ಟು					
6. ಹೆಚ್ಚು													

12. ಸಾಕುವಳಿ ಮತ್ತು ಗೇಣಿಯ ವಿವರಗಳು													3. ಭೂಮಿಯ ಉಪಯೋಗ ಮತ್ತು ಬೆಳೆದ ವಿವರ			
ವರ್ಷ ಮತ್ತು ಕಾಲ 1	ಪ್ರವರ್ತನೆಯಾಗದ ಹಕ್ಕು ಮತ್ತು ವಾಸಸ್ಥಳ 2		ಸಾಕುವಳಿ ಹದ್ದುತಿ 3	ಗೇಣಿಯ ವಿವರ ಎಸ್ಕೀರ್ಡ್ ಎ ಗುಂ 4	ಗುತ್ತಿಗೆ 5	ವರ್ಗ 6	ಪ್ರವರ್ತನೆಯ ಉಪಯೋಗ ಮತ್ತು ತರ ಎಸ್ಕೀರ್ಡ್ ಎ ಗುಂ 7	ಬಾಗಾಯು 8	ಬೆಳೆಯ ಹೆಸರು 9	ಅಮಿತ್ಯ 10	ಮಿಶ್ರ 11	ಒಟ್ಟು 12	ನೀರಾವರಿಯ ಮೂಲ 13	ಉತ್ಪಾದನೆ 14	ಮಿಶ್ರ ಬೆಳೆಗಳ ಒಟ್ಟು 15	ಮಿಶ್ರ ಬೆಳೆಗಳ ಒಟ್ಟು ಎ. ಗುಂ 16
2022-2023	Karnataka rep'd by Deputy Conservator of Forests, at Belagavi . C/o .  ನಾಯಕ ವಿಷ್ಣು ಸಂತಾ		1	0.00.00.00						0.00.00.00	0.00.00.00	0.00.00.00		0.00		
	Department of Forest on behalf of Hon'ble Governor of Karnataka rep'd by Deputy Conservator of Forests, at Belagavi . C/o .		1	0.26.00.00		A	0.00.00.00			0.00.00.00	0.00.00.00	0.00.00.00		0.00		



೬೯

ಗ್ರಾಮ ನಮೂನೆ 2  
ತಾಲ್ಲೂಕು ವೊಹರು

ರೆಕಾರ್ಡ್ ಆಫ್ ರೈಟ್ಸ್, ಗೇಣಿ ಮತ್ತು ಪಹಣಿ ಪತ್ರಿಕೆ (RTC) ಫಾರಂ ನಂ.೧೬

Print Page No: 3/3  
Valid from 29/04/2023 To Till Date

ಹಾಲಿ ಸ್ಥಿತಿ: ಖಾಲಿ

ಹೋಬಳಿ: ಜಾಂಬೋಲೆ

ಗ್ರಾಮ: ಮೊಪ್ಪಾವಡೆ

ಪುಟದ ಕ್ರಮ ಸಂಖ್ಯೆ:

1. ಪರ್ವೆ ಪಂಚರ್ 75	3. ವೇತನವಾರು		4. ಕಂದಾಯ ರೂ. ಪೈ.		9. ಕೆಬ್ ಆಫೀಸ್ ಸಾಧನವಾರು ಹೆಸರು	ವಿಸ್ತೀರ್ಣ ಎ. ಗುಂ	ಪಾತೆ ನಂ.	10. ಕೆಬ್ ಆಫೀಸ್ ಸಾಧನವಾರು ರೀತಿ	11. ಇತರೆ ಹಕ್ಕುಗಳು ಮತ್ತು ಖರ್ಚುಗಳು						
	ಒಟ್ಟು ವಿಸ್ತೀರ್ಣ	ಎಕರೆ ಗುಂಟೆ ಆ	(ಅ) ಭೂ ಕಂದಾಯ	ರೂ. ಪೈ.					ಹಕ್ಕುಗಳು :	ಖರ್ಚುಗಳು :					
	ಪೂಜಾ ಖರಾಬಾ (ಅ) ಪೂಜಾ ಖರಾಬಾ (ಬ) ಉಳಿದದ್ದು		(ಆ) ವೋಡಿ (ಇ) ಸೆಸ್ಸುಗಳು (ಒ) ನೀರಿನ ವರ												
2. ಹಿವಾ															
5. ಮುಗ್ಗಿನ ನಮೂನೆ	7. ಪುರಗಳ ಸಂಖ್ಯೆ		8. ವೇತನವಾರು ಪ್ರಕಾರ ನೀಡುವುದು ವಿಸ್ತೀರ್ಣ												
	ಹೆಸರು	ಸಂಖ್ಯೆ	ಕ್ರ. ಸ.	ನೀರಾವರಿ ಮೂಲ	ಮೂಲಗಾರು	ಹಿಂಗಾರು	ಬಾಗಾಯು	ಒಟ್ಟು							
6. ಪಟಾ															
12. ಸಾಗುವಳಿ ಮತ್ತು ಗೇಣಿಯ ವಿವರಗಳು															
ವರ್ಷ ಮತ್ತು ಕಾಲ 1	ವ್ಯವಹಾರಗಾರನ ಹೆಸರು ಮತ್ತು ವಾಸಸ್ಥಳ 2	ಸಾಗುವಳಿ ವೆಂಚರಿ 3	ಗೇಣಿಯ ವಿವರ		ಭೂಮಿಯ ವಿವರಗಳು			ಬೆಳೆಯ ಹೆಸರು 9	3. ಭೂಮಿಯ ವಿವರಗಳು ಮತ್ತು ಬೆಳೆಗೆ ವಿವರ			ನೀರಾವರಿಯ ಮೂಲ 13	ನೀರಿನ ಬೆಳೆಗೆ ಒಟ್ಟು 14	ಮಿಶ್ರ ಬೆಳೆಗೆ ಒಟ್ಟು 15	ವಿಸ್ತೀರ್ಣ ಎ. ಗುಂ 16
			ವಿಸ್ತೀರ್ಣ ಎ. ಗುಂ 4	ಗುಕ್ಕಿಗೆ 5	ವರ್ಗ 6	ವಿಸ್ತೀರ್ಣ ಎ. ಗುಂ 7	ಬಾಗಾಯು 8		ಅಮಲ್ಯ 10	ನಿಶ್ಚಯ 11	ಒಟ್ಟು 12				
	ನಾಯಕ ವಿಷ್ಣು ಸಂತಾ	1	0.00 00.00						0.00 00.00	0.00 00.00	0.00 00.00		0.00		

4931363330373536313333033323037





163075613315F4D

ರೆಕಾರ್ಡ್ ಆಫ್ ರೈಟ್ಸ್, ಗೇಣಿ ಮತ್ತು ಪಹಣಿ ಪತ್ರಿಕೆ (RTC) ಫಾರಂ ಸಂ.೧೬

Print Page No: 1/2  
Valid from 29/04/2023 To Till Date

ಗ್ರಾಮ ಸಮೂಹ 2  
ತಾಲೂಕು ಮೊಹರು

ತಾಲೂಕು : ಖಾಸಾನಾಪುರ

ಹೋಬಳಿ : ಜಾಂಬೋಟಿ

ಗ್ರಾಮ : ಮೊಪಾವಡೆ

ಪುಟದ ಕ್ರಮ ಸಂಖ್ಯೆ :

1. ಸರ್ವೆ ಸಂಬಂಧ 82	3. ಬೇತುವಾರು ಒಟ್ಟು ವಿಸ್ತೀರ್ಣ ಪೂಜಾ ಖರಾಜ್ (ಅ) ಪೂಜಾ ಖರಾಜ್ (ಬಿ) ಉಳಿದದ್ದು	ಎಕರೆ ಗುಂಟೆ ಆ 9.21.00.00 0.00.00.00 0.00.00.00 9.21.00.00	4. ಕಂದಾಯ (ಅ) ಭೂ ಕಂದಾಯ (ಬಿ) ಜೋಡಿ (ಈ) ಸೆಸ್ಯೂಗಲು (ಡ) ವಲಸೆ ದರ	ರೂ. ಪೈ. 41,50 0.00 0.00 0.00	9. ಕಬ್ಬಿ ಅಥವಾ ಸ್ವಾಧೀನದಾರನ ಹೆಸರು ತಂದೆಯ ಹೆಸರು ಮತ್ತು ವಿಳಾಸ Department of Forest on behalf of Honourable Governor of Karnataka represented by Deputy Conservator of Forests, at Belagavi . C/o .	ವಿಸ್ತೀರ್ಣ ಎ ಗುಂ 9.21.00.00	ಪಾತೆ ಸಂ. 225	10. ಕಬ್ಬಿ ಅಥವಾ ಸ್ವಾಧೀನತೆಯ ರೀತಿ ಕ್ರಯ MR H4/2022-2023	11. ಇತರೆ ಹಕ್ಕುಗಳು ಮತ್ತು ಹಣಗಾಳು ಹಕ್ಕುಗಳು : ಕುಣಿಗಳು : ಶ್ರೀ ಕುಮಾರಸ್ವಾಮಿ ಮಿನರಲ್ ಎಕ್ಸ್‌ಪೋರ್ಟ್ ಪ್ರೈವೇಟ್ ಲಿಮಿಟೆಡ್ . ಸಂಡೊರು ಇವರ ಪರವಾಗಿ ರೈತರವಾ ಪರಿಶಾರಾತ್ಮಕ ನೆಡುತೋಷ್ಣ ಬೆಳೆಗಳು ಲರಣ್ಯ ಇಲಾಖೆಗೆ ವರ್ಗಾಯಿಸಿದೆ.		MR T18/2015-2016MR T7/2015-2016 (78)(81)(88)(200)		
	2. ಹಿರಾ	ಒಟ್ಟು 41.50											
5. ಮುಕ್ತ ಸಮೂಹ	7. ಮರಗಳ ಸಂಖ್ಯೆ		8. ಬೇತುವಾರು ಪ್ರಕಾರ ನೀಡುವುದು ವಿಸ್ತೀರ್ಣ										
6. ಪಟ್ಟಿ	ಹೆಸರು	ಸಂಖ್ಯೆ	ಕ್ರ. ಸ.	ನೀಲಾವರಿ ಮೂಲ	ಮುಂಗಾರು	ಹಿಂಗಾರು	ಬಾಗಾಯು	ಒಟ್ಟು					
ಸರಕಾರಿ													

49313633303735363133333135463444

12. ವಾಗುಪದ ಮತ್ತು ಗೇಣಿಯ ವಿವರಗಳು												13. ಭೂಮಿಯ ವಿವರಗಳು ಮತ್ತು ಬೆಳೆಗಳ ವಿವರ			
ವರ್ಷ ಮತ್ತು ಕಾಲ 1	ವ್ಯವಹಾರದ ಹೆಸರು ಮತ್ತು ವಾಸಸ್ಥಳ 2	ವಾಗುಪದ ವರದಿ 3	ವಿಸ್ತೀರ್ಣ ಎ ಗುಂ 4	ಗುಕ್ಕಿಗೆ 5	ವರ್ಗ 6	ವಿಸ್ತೀರ್ಣ ಎ ಗುಂ 7	ಬಾಗಾಯು 8	ಬೆಳೆಯ ಹೆಸರು 9	ಆಮಿಶ್ರ 10	ಮಿಶ್ರ 11	ಒಟ್ಟು 12	ನೀಲಾವರಿ ಮೂಲ 13	ಇತರೆ ಉತ್ಪಾದನೆ 14	ಮಿಶ್ರ ಬೆಳೆಗಳ ಒಟ್ಟು 15	ವಿಸ್ತೀರ್ಣ ಎ. ಗುಂ 16
2022-2023 ಮುಂಗಾರು	Sri Kumaraswamy Mineral Exports Private Limited Represented by its Authorized Person Mr B V Surendra Gowda . ಬಿನ್ -	1			G	9.21.00.00									
2022-2023 ಹಿಂಗಾರು	Department of Forest on behalf of Hon'ble Governor of Karnataka rep'd by Deputy Conservator of Forests, at	1	9.21.00.00		A	0.00.00.00									

RTC DIGITALLY SIGNED BY : BASAVRAJ LAXMAN TURKGOL ON 4/29/2023  
RTC UniqueNumber : 1163075613315F4D  
ಭೂಮಿ ಲಾಂಛನ:5978-2900-0112  
ಕರ್ನಾಟಕ ಭೂಕಂದಾಯ ನಿಯಮಾವಳಿ 1966 ರ ನಿಯಮ 40, 42, 58 ಮತ್ತು 70

ವಿಸ್ತೀರ್ಣ ಎಕರೆ ಮತ್ತು ಗುಂಟೆಗಳಲ್ಲಿ

\* : ಬೆಳೆ ಸಮೀಕ್ಷೆ ಮಾಡಿ ಸಿದ್ಧೀಕೃತವಾಗದ ಕಾರಣ, ಬೆಳೆ ಮಾಡಿ ನಮೂದಿಸಿ



ರೆಕಾರ್ಡ್ ಆಫ್ ರೈಟ್ಸ್, ಗೇಣಿ ಮತ್ತು ಪಹಣಿ ಪತ್ರಿಕೆ (RTC) ಫಾರಂ ನಂ.೧೬

Print Page No: 2/2

Valid from 29/04/2023 To Till Date

ಗ್ರಾಮ ಸಮೂಹ 2  
ಶಾಲಾಕು ಮೊಹರು

ಶಾಲಾಕು : ಖಾಸಾನಾಪುರ

ಹೋಬಳಿ : ಜಾಂಬೋಟಿ

ಗ್ರಾಮ : ಮೊಘಾವಡೆ

ಪುಟದ ಕ್ರಮ ಸಂಖ್ಯೆ :

1. ಸರ್ಕಾರ ಸಂಖ್ಯೆ 82	3. ಬೇತುವಾರು ಎಕರೆ ಗುಂಟೆ ಆ		4. ಕಂದಾಯ ರ.ನ. ಪೈ.		9. ಕಟ್ಟಡ ಅಥವಾ ಸ್ವಾಧೀನದಾರನ ಹೆಸರು ತಂದೆಯ ಹೆಸರು ಮತ್ತು ವಿಳಾಸ	ವಿಸ್ತೀರ್ಣ ಎ ಗುಂ	ಶಾತ ನಂ.	10. ಕಟ್ಟಡ ಅಥವಾ ಸ್ವಾಧೀನತೆಯ ದಿ.ತಾ.	11. ಇತರೆ ಹಕ್ಕುಗಳು ಮತ್ತು ಖರ್ಚುಗಳು							
	ಒಟ್ಟು ವಿಸ್ತೀರ್ಣ ಪೂಟ್ ನಿರಾಜ್ (ಅ) ಪೂಟ್ ನಿರಾಜ್ (ಬಿ) ಉಳಿದದ್ದು		(ಅ) ಭೂ ಕಂದಾಯ (ಬಿ) ಬೋಧಿ (ಇ) ಸೆಸುಗಳೂ (ಡ) ನಿರೀತ ದರ						ಹಕ್ಕುಗಳು :	ಖರ್ಚುಗಳು :						
2. ಹಿನ್ನೆಲೆ			ಒಟ್ಟು													
5. ಮುಖ್ಯನ ಸಮೂಹ	7. ಮರಗಳ ಸಂಖ್ಯೆ		8. ಬೇತುವಾರು ಪ್ರಕಾರ ನೀಡುವುದು ವಿಸ್ತೀರ್ಣ													
	ಹೆಸರು	ಸಂಖ್ಯೆ	ಕ್ರ. ಸ.	ನೀಡುವುದು ಮೂಲ	ಮುಂಗಾರು	ಹಿಂಗಾರು	ಬಾಗಾಯು	ಒಟ್ಟು								
6. ಪಟ್ಟಿ																
12. ಸಾಗುವಳಿ ಮತ್ತು ಗೇಣಿಯ ವಿವರಗಳು																
ವರ್ಷ ಮತ್ತು ಕಾಲ 1	ವ್ಯವಹಾರದ ಹೆಸರು ಮತ್ತು ವಾಸಸ್ಥಳ 2		ಸಾಗುವಳಿ ಸಂಖ್ಯೆ 3	ಗೇಣಿಯ ವಿವರ ವಿಸ್ತೀರ್ಣ ಎ ಗುಂ 4	ಗುತ್ತಿಗೆ 5	ವರ್ಷ 6	ವ್ಯವಹಾರ ಎ ಗುಂ 7	ಮಟ್ಟ ತರಬಾಗಾಯು 8	ಬೆಲೆಯ ಹೆಸರು 9	ಆಮತ್ 10	ಮಿಶ್ರ 11	ಒಟ್ಟು 12	ನೀಡುವುದು ಮೂಲ 13	ಎಕರೆಗೆ ಉತ್ಪಾದಿ 14	ಮಿಶ್ರ ಬೆಲೆಗೆ ಒಟ್ಟು 15	ಮಿಶ್ರ ಬೆಲೆಗೆ ವಿಸ್ತೀರ್ಣ ಎ. ಗುಂ 16
2022-2023	Belagavi . C/o .  Department of Forest on behalf of Hon'ble Governor of Karnataka rep'd by Deputy Conservator of Forests, at Belagavi . C/o .		1	9.21.00.00		A	0.00.00.00			0.00.00.00	0.00.00.00	0.00.00.00		0.00		

4931363330373536313333135463444

ಉಲ್ಲೇಖ ಸಂಖ್ಯೆ : IMR163075628DEAB96



ಮುದ್ರಿತ ದಿನಾಂಕ : 06-05-2023

**ಮ್ಯುಟೇಷನ್ ರಿಜಿಸ್ಟ್ರಾರ್ ಪ್ರತಿ**

ಜಿಲ್ಲೆ :	ಬೆಳಗಾವಿ	ವಹಿವಾಟು ವರ್ಷ	2022-2023	ಬದಲಾವಣೆ ರೀತಿ	ಕೋರ್ಟ್ ಆದೇಶ
ತಾಲ್ಲೂಕು	ಖಾನಾಪುರ	ವಹಿವಾಟು ಸಂಖ್ಯೆ	19	ಸ್ವಾಧೀನತೆ ರೀತಿ	ಪಹಣಿ ಬದಲಾವಣೆ
ಹೋಬಳಿ	ಜಾಂಬೋಲೆ	ಮೂಲ	ಜಿಲ್ಲಾಧೀಕಾರಿ ಆದೇಶ	ಸಂಖ್ಯೆ	Bhoomi/Kumarswami/mi
ಗ್ರಾಮ	ಮೊಳಾವಡೆ	MR ಸಂಖ್ಯೆ	T12	ದಿನಾಂಕ	20/03/2023
(ವಿಸ್ತೀರ್ಣ ಎಕರೆ ಮತ್ತು ಗುಂಟೆಗಳ)					

**ಈಗಿನ ಸರ್ವೆ ನಂಬರಿನ ವಿವರ**

ಸರ್ವೆ ನಂಬರು	ಖೇತುವಾರು ವಿಸ್ತೀರ್ಣ ವಿವರ	ಭೂ ಕಂದಾಯ ವಿವರ	ಪಟ್ಟಿ	ಮಣ್ಣಿನ ನಮೂನೆ	ಷರ
69/*/*	ಒಟ್ಟು : 1.18.00.00	ಕಂದಾಯ	7.10	ಸರಕಾರಿ	ಕೆಂಪು
	ಖರಾಬ್(ಎ) 0.01.00.00	ಜೂಡಿ:	0.00		
	ಖರಾಬ್(ಬ): 0.00.00.00	ಸೆಸ್ಸು:	0.00		
		ನೀರಿನ ದರ :	0.00		
70/*/1	ಒಟ್ಟು : 3.32.00.00	ಕಂದಾಯ	18.17	ಸರಕಾರಿ	ಕೆಂಪು
	ಖರಾಬ್(ಎ) 0.00.00.00	ಜೂಡಿ:	0.00		
	ಖರಾಬ್(ಬ): 0.00.00.00	ಸೆಸ್ಸು:	0.00		
		ನೀರಿನ ದರ :	0.00		
70/*/2	ಒಟ್ಟು : 1.12.00.00	ಕಂದಾಯ	3.84	ಸರಕಾರಿ	ಕೆಂಪು
	ಖರಾಬ್(ಎ) 0.00.00.00	ಜೂಡಿ:	0.00		



ತಿ

	ಖರಾಬ್(ಬ):	0.00.00.00	ಸೆಸ್ಸು:	0.00		
			ನೀರಿನ ದರ :	0.00		
75/**	ಒಟ್ಟು :	0.26.00.00	ಕಂದಾಯ	2.65	ಸರ್ಕಾರಿ	ಕೆಂಪು
	ಖರಾಬ್(ಎ)	0.00.00.00	ಜೂಡಿ:	0.00		
	ಖರಾಬ್(ಬ):	0.00.00.00	ಸೆಸ್ಸು:	0.00		
			ನೀರಿನ ದರ :	0.00		
82/**	ಒಟ್ಟು :	9.21.00.00	ಕಂದಾಯ	41.50	ಸರ್ಕಾರಿ	ಉಸಕುಮಿಶ್ರಿತ
	ಖರಾಬ್(ಎ)	0.00.00.00	ಜೂಡಿ:	0.00		
	ಖರಾಬ್(ಬ):	0.00.00.00	ಸೆಸ್ಸು:	0.00		
			ನೀರಿನ ದರ :	0.00		

ಸರ್ವೆ ನಂಬರಿನಲ್ಲಿ ಸ್ವಾಧೀನದಾರರು ಮತ್ತು ಅವರ ವಿಸ್ತೀರ್ಣ

ಸರ್ವೆ ನಂಬರು	ಸ್ವಾಧೀನದಾರರ ಹೆಸರು	ವಿಸ್ತೀರ್ಣ	ಖಾತೆ ನಂಬರು	ಸ್ವಾಧೀನತೆಯ ರೀತಿ	ಹಕ್ಕುಗಳು	ಮಣಗಳು	ಸ್ಥಿತಿ
69/**	Department of Forest on behalf of Hon'ble Governor of Karnataka rep'd by Deputy Conservator of Forests, at Belagavi . C/o .	1.17.00.00	225	ಕ್ರಯ 31/03/2023 MR H4/2022-2023		MR T15/2020-2021MR T2/2020-2021MR T1/2015-2016 (271) (105) [ ]	Origin
	Department of Forest on behalf of Honourable Governor of Karnataka represented by Deputy Conservator of Forests, at Belagavi . C/o .	1.17.00.00	225	ಕ್ರಯ MR H4/2022-2023	ಶ್ರೀ ಕುಮಾರಸ್ವಾಮಿ ಮಿನರಲ ಎಕ್ಸ್‌ಪೋರ್ಟ್ ಪ್ರೈವೇಟ್ ಲಿಮಿಟೆಡ್ , ಸಂಡೂರು ಇವರ ಪರವಾಗಿ ಪರಿಹಾರಾತ್ಮಕ ನೆಡುತೋಪು ಬೆಳೆಸಲು ಅರಣ್ಯ ಇಲಾಖೆಗೆ ವರ್ಗಾಯಿಸಿದೆ.	MR T15/2020-2021MR T2/2020-2021MR T1/2015-2016 (271) (105) [ ]	ಬದಲಿ
75/**	Department of Forest on behalf of Hon'ble Governor of Karnataka rep'd by Deputy Conservator of Forests, at Belagavi . C/o .	0.26.00.00	225	ಕ್ರಯ 31/03/2023 MR H4/2022-2023		MR T15/2020-2021MR T2/2020-2021MR T16/2015-2016MR T2/2015-2016MR T1/2015-2016 (65)(72)(105) (192)(231)(271) ; [ ]	Origin
	Department of Forest on behalf of Honourable Governor of Karnataka represented by Deputy Conservator of Forests, at Belagavi . C/o .	0.26.00.00	225	ಕ್ರಯ MR H4/2022-2023	ಶ್ರೀ ಕುಮಾರಸ್ವಾಮಿ ಮಿನರಲ ಎಕ್ಸ್‌ಪೋರ್ಟ್ ಪ್ರೈವೇಟ್ ಲಿಮಿಟೆಡ್ , ಸಂಡೂರು ಇವರ ಪರವಾಗಿ ಪರಿಹಾರಾತ್ಮಕ ನೆಡುತೋಪು ಬೆಳೆಸಲು ಅರಣ್ಯ ಇಲಾಖೆಗೆ ವರ್ಗಾಯಿಸಿದೆ.	MR T15/2020-2021MR T2/2020-2021MR T16/2015-2016MR T2/2015-2016MR T1/2015-2016 (65)(72)(105) (192)(231)(271) ; [ ]	ಬದಲಿ



82/*/*	Department of Forest on behalf of Hon'ble Governor of Karnataka rep'd by Deputy Conservator of Forests, at Belagavi . C/o .	9.21.00.00	225	ಕ್ರಯ 31/03/2023 MR H4/2022-2023		MR T18/2015-2016MR T7/2015-2016 (78)(81)(88) (200) [ ]	34 Origin
	Department of Forest on behalf of Honourable Governor of Karnataka represented by Deputy Conservator of Forests, at Belagavi . C/o .	9.21.00.00	225	ಕ್ರಯ MR H4/2022-2023	ಶ್ರೀ ಕುಮಾರಸ್ವಾಮಿ ಮಿನರಲ ಎಕ್ಸ್‌ಪೋರ್ಟ್ ಪ್ರೈವೇಟ್ ಲಿಮಿಟೆಡ್ . ಸಂಡೂರು ಇವರ ಪರವಾಗಿ ಪರಿಹಾರಾತ್ಮಕ ನೆಡುತೋಪು ಬೆಳೆಸಲು ಅರಣ್ಯ ಇಲಾಖೆಗೆ ವರ್ಗಾಯಿಸಿದೆ.	MR T18/2015-2016MR T7/2015-2016 (78)(81)(88) (200) [ ]	ಬದಲಿ
70/*/1	Department of Forest on behalf of Hon'ble Governor of Karnataka rep'd by Deputy Conservator of Forests, at Belagavi . C/o .	3.32.00.00	225	ಕ್ರಯ 31/03/2023 MR H4/2022-2023		MR T5/2015-2016(51)(65)(76) (83)(199)(268) [ ]	Origin
	Department of Forest on behalf of Honourable Governor of Karnataka represented by Deputy Conservator of Forests, at Belagavi . C/o .	3.32.00.00	225	ಕ್ರಯ MR H4/2022-2023	ಶ್ರೀ ಕುಮಾರಸ್ವಾಮಿ ಮಿನರಲ ಎಕ್ಸ್‌ಪೋರ್ಟ್ ಪ್ರೈವೇಟ್ ಲಿಮಿಟೆಡ್ . ಸಂಡೂರು ಇವರ ಪರವಾಗಿ ಪರಿಹಾರಾತ್ಮಕ ನೆಡುತೋಪು ಬೆಳೆಸಲು ಅರಣ್ಯ ಇಲಾಖೆಗೆ ವರ್ಗಾಯಿಸಿದೆ.	MR T5/2015-2016(51)(65)(76) (83)(199)(268) [ ]	ಬದಲಿ
70/*/2	Department of Forest on behalf of Hon'ble Governor of Karnataka rep'd by Deputy Conservator of Forests, at Belagavi . C/o .	1.12.00.00	225	ಕ್ರಯ 31/03/2023 MR H4/2022-2023		MR T5/2015-2016(51)(65)(76) (83)(199)(268) [ ]	Origin
	Department of Forest on behalf of Honourable Governor of Karnataka represented by Deputy Conservator of Forests, at Belagavi . C/o .	1.12.00.00	225	ಕ್ರಯ MR H4/2022-2023	ಶ್ರೀ ಕುಮಾರಸ್ವಾಮಿ ಮಿನರಲ ಎಕ್ಸ್‌ಪೋರ್ಟ್ ಪ್ರೈವೇಟ್ ಲಿಮಿಟೆಡ್ . ಸಂಡೂರು ಇವರ ಪರವಾಗಿ ಪರಿಹಾರಾತ್ಮಕ ನೆಡುತೋಪು ಬೆಳೆಸಲು ಅರಣ್ಯ ಇಲಾಖೆಗೆ ವರ್ಗಾಯಿಸಿದೆ.	MR T5/2015-2016(51)(65)(76) (83)(199)(268) [ ]	ಬದಲಿ

ಮ್ಯುಟೇಶನ್ ಆದೇಶದ ವಿವರ :

ಮೊತ್ತ : Rs. ರೂ 25 (4 ಪುಟಗಳವರೆಗೆ ), ಪ್ರತಿ ಹೆಚ್ಚುವರಿ ಪುಟಕ್ಕೆ (5 ನೇ ಪುಟದಿಂದ) ರೂ 5

Signed By : BASAVRAJ LAXMAN TURKGOL  
Signed on : 29-04-2023 07:28:49 PM

ಉಲ್ಲೇಖ ಸಂಖ್ಯೆ : IMR163075628E24C35



ಮುದ್ರಿತ ದಿನಾಂಕ : 06-05-2023

**ಮ್ಯುಟೇಷನ್ ರಿಜಿಸ್ಟ್ರಾರ್ ಪ್ರತಿ**

ಜಿಲ್ಲೆ :	ಬೆಳಗಾವಿ	ವಹಿವಾಟು ವರ್ಷ	2022-2023	ಬದಲಾವಣೆ ರೀತಿ	ಕೋರ್ಟ್ ಆದೇಶ
ತಾಲ್ಲೂಕು	ಖಾನಾಪುರ	ವಹಿವಾಟು ಸಂಖ್ಯೆ	19	ಸ್ವಾಧೀನತೆ ರೀತಿ	ಪಹಣಿ ಬದಲಾವಣೆ
ಹೋಬಳಿ	ಜಾಂಬೋಟಿ	ಮೂಲ	ಜಿಲ್ಲಾಧೀಕಾರಿ ಆದೇಶ	ಸಂಖ್ಯೆ	Bhoomi/Kumarswami/mi
ಗ್ರಾಮ	ಮೊಘಾವಡೆ	MR ಸಂಖ್ಯೆ	T12	ದಿನಾಂಕ	20/03/2023
(ವಿಸ್ತೀರ್ಣ ಎಕರೆ ಮತ್ತು ಗುಂಟೆಗಳ)					

ಈಗಿನ ಸರ್ವೆ ನಂಬರಿನ ವಿವರ

ಸರ್ವೆ ನಂಬರು	ಖೇತುವಾರು ವಿಸ್ತೀರ್ಣ ವಿವರ	ಭೂ ಕಂದಾಯ ವಿವರ	ಪಟ್ಟ	ಮಣ್ಣಿನ ನಮೂನೆ	ಷರ	
69/*/*	ಒಟ್ಟು :	1.18.00.00	ಕಂದಾಯ	7.10	ಸರಕಾರಿ	ಕೆಂಪು
	ಖರಾಬ್(ಎ)	0.01.00.00	ಜೂಡಿ:	0.00		
	ಖರಾಬ್(ಬ):	0.00.00.00	ಸೆಸ್ಸು:	0.00		
			ನೀರಿನ ದರ :	0.00		
70/*/1	ಒಟ್ಟು :	3.32.00.00	ಕಂದಾಯ	18.17	ಸರಕಾರಿ	ಕೆಂಪು
	ಖರಾಬ್(ಎ)	0.00.00.00	ಜೂಡಿ:	0.00		
	ಖರಾಬ್(ಬ):	0.00.00.00	ಸೆಸ್ಸು:	0.00		
			ನೀರಿನ ದರ :	0.00		
70/*/2	ಒಟ್ಟು :	1.12.00.00	ಕಂದಾಯ	3.84	ಸರಕಾರಿ	ಕೆಂಪು
	ಖರಾಬ್(ಎ)	0.00.00.00	ಜೂಡಿ:	0.00		



36

	ಖರಾಬ್(ಬ):	0.00.00.00	ಸೆಸ್ಸು:	0.00			
			ನೀರಿನ ದರ :	0.00			
75/*/*	ಒಟ್ಟು :	0.26.00.00	ಕಂದಾಯ	2.65	ಸರ್ಕಾರಿ	ಕೆಂಪು	
	ಖರಾಬ್(ಎ)	0.00.00.00	ಜೂಡಿ:	0.00			
	ಖರಾಬ್(ಬ):	0.00.00.00	ಸೆಸ್ಸು:	0.00			
			ನೀರಿನ ದರ :	0.00			
82/*/*	ಒಟ್ಟು :	9.21.00.00	ಕಂದಾಯ	41.50	ಸರ್ಕಾರಿ	ಉಸಕುಮಿಶ್ರಿತ	
	ಖರಾಬ್(ಎ)	0.00.00.00	ಜೂಡಿ:	0.00			
	ಖರಾಬ್(ಬ):	0.00.00.00	ಸೆಸ್ಸು:	0.00			
			ನೀರಿನ ದರ :	0.00			

ಸರ್ವೆ ನಂಬರಿನಲ್ಲಿ ಸ್ವಾಧೀನದಾರರು ಮತ್ತು ಅವರ ವಿಸ್ತೀರ್ಣ

ಸರ್ವೆ ನಂಬರು	ಸ್ವಾಧೀನದಾರರ ಹೆಸರು	ವಿಸ್ತೀರ್ಣ	ಖಾತೆ ನಂಬರು	ಸ್ವಾಧೀನತೆಯ ರೀತಿ	ಹಕ್ಕುಗಳು	ಖುಣಗಳು	ಸ್ಥಿತಿ
69/*/*	Department of Forest on behalf of Hon'ble Governor of Karnataka rep'd by Deputy Conservator of Forests, at Belagavi . C/o .	1.17.00.00	225	ಕ್ರಯ 31/03/2023 MR H4/2022-2023		MR T15/2020-2021MR T2/2020-2021MR T1/2015-2016 (271) (105) [ ]	Origin
	Department of Forest on behalf of Honourable Governor of Karnataka represented by Deputy Conservator of Forests, at Belagavi . C/o .	1.17.00.00	225	ಕ್ರಯ MR H4/2022-2023	ಶ್ರೀ ಕುಮಾರಸ್ವಾಮಿ ಮಿನರಲ ಎಕ್ಸ್‌ಪೋರ್ಟ್ ಪ್ರೈವೇಟ್ ಲಿಮಿಟೆಡ್ , ಸಂಡೂರು ಇವರ ಪರವಾಗಿ ಪರಿಹಾರಾತ್ಮಕ ನಡುತೋಪು ಬೆಳೆಸಲು ಅರಣ್ಯ ಇಲಾಖೆಗೆ ವರ್ಗಾಯಿಸಿದೆ.	MR T15/2020-2021MR T2/2020-2021MR T1/2015-2016 (271) (105) [ ]	ಬದಲಿ
75/*/*	Department of Forest on behalf of Hon'ble Governor of Karnataka rep'd by Deputy Conservator of Forests, at Belagavi . C/o .	0.26.00.00	225	ಕ್ರಯ 31/03/2023 MR H4/2022-2023		MR T15/2020-2021MR T2/2020-2021MR T16/2015-2016MR T2/2015-2016MR T1/2015-2016 (65)(72)(105) (192)(231)(271) ; [ ]	Origin
	Department of Forest on behalf of Honourable Governor of Karnataka represented by Deputy Conservator of Forests, at Belagavi . C/o .	0.26.00.00	225	ಕ್ರಯ MR H4/2022-2023	ಶ್ರೀ ಕುಮಾರಸ್ವಾಮಿ ಮಿನರಲ ಎಕ್ಸ್‌ಪೋರ್ಟ್ ಪ್ರೈವೇಟ್ ಲಿಮಿಟೆಡ್ , ಸಂಡೂರು ಇವರ ಪರವಾಗಿ ಪರಿಹಾರಾತ್ಮಕ ನಡುತೋಪು ಬೆಳೆಸಲು ಅರಣ್ಯ ಇಲಾಖೆಗೆ ವರ್ಗಾಯಿಸಿದೆ.	MR T15/2020-2021MR T2/2020-2021MR T16/2015-2016MR T2/2015-2016MR T1/2015-2016 (65)(72)(105) (192)(231)(271) ; [ ]	ಬದಲಿ



82/*/*	Department of Forest on behalf of Hon'ble Governor of Karnataka rep'd by Deputy Conservator of Forests, at Belagavi . C/o .	9.21.00.00	225	ಕ್ರಯ 31/03/2023 MR H4/2022-2023		MR T18/2015-2016MR T7/2015-2016 (78)(81)(88) (200) [ ]	Origin
	Department of Forest on behalf of Honourable Governor of Karnataka represented by Deputy Conservator of Forests, at Belagavi . C/o .	9.21.00.00	225	ಕ್ರಯ MR H4/2022-2023	ಶ್ರೀ ಕುಮಾರಸ್ವಾಮಿ ಮಿನರಲ ಎಕ್ಸ್‌ಪೋರ್ಟ್ ಪ್ರೈವೇಟ್ ಲಿಮಿಟೆಡ್ . ಸಂಡೂರು ಇವರ ಪರವಾಗಿ ಪರಿಹಾರಾತ್ಮಕ ನೆಡುತೋಪು ಬೆಳೆಸಲು ಅರಣ್ಯ ಇಲಾಖೆಗೆ ವರ್ಗಾಯಿಸಿದೆ.	MR T18/2015-2016MR T7/2015-2016 (78)(81)(88) (200) [ ]	ಬದಲಿ
70/*/1	Department of Forest on behalf of Hon'ble Governor of Karnataka rep'd by Deputy Conservator of Forests, at Belagavi . C/o .	3.32.00.00	225	ಕ್ರಯ 31/03/2023 MR H4/2022-2023		MR T5/2015-2016(51)(65)(76) (83)(199)(268) [ ]	Origin
	Department of Forest on behalf of Honourable Governor of Karnataka represented by Deputy Conservator of Forests, at Belagavi . C/o .	3.32.00.00	225	ಕ್ರಯ MR H4/2022-2023	ಶ್ರೀ ಕುಮಾರಸ್ವಾಮಿ ಮಿನರಲ ಎಕ್ಸ್‌ಪೋರ್ಟ್ ಪ್ರೈವೇಟ್ ಲಿಮಿಟೆಡ್ . ಸಂಡೂರು ಇವರ ಪರವಾಗಿ ಪರಿಹಾರಾತ್ಮಕ ನೆಡುತೋಪು ಬೆಳೆಸಲು ಅರಣ್ಯ ಇಲಾಖೆಗೆ ವರ್ಗಾಯಿಸಿದೆ.	MR T5/2015-2016(51)(65)(76) (83)(199)(268) [ ]	ಬದಲಿ
70/*/2	Department of Forest on behalf of Hon'ble Governor of Karnataka rep'd by Deputy Conservator of Forests, at Belagavi . C/o .	1.12.00.00	225	ಕ್ರಯ 31/03/2023 MR H4/2022-2023		MR T5/2015-2016(51)(65)(76) (83)(199)(268) [ ]	Origin
	Department of Forest on behalf of Honourable Governor of Karnataka represented by Deputy Conservator of Forests, at Belagavi . C/o .	1.12.00.00	225	ಕ್ರಯ MR H4/2022-2023	ಶ್ರೀ ಕುಮಾರಸ್ವಾಮಿ ಮಿನರಲ ಎಕ್ಸ್‌ಪೋರ್ಟ್ ಪ್ರೈವೇಟ್ ಲಿಮಿಟೆಡ್ . ಸಂಡೂರು ಇವರ ಪರವಾಗಿ ಪರಿಹಾರಾತ್ಮಕ ನೆಡುತೋಪು ಬೆಳೆಸಲು ಅರಣ್ಯ ಇಲಾಖೆಗೆ ವರ್ಗಾಯಿಸಿದೆ.	MR T5/2015-2016(51)(65)(76) (83)(199)(268) [ ]	ಬದಲಿ

ಮ್ಯುಟೇಶನ್ ಆದೇಶದ ವಿವರ :

ಮೊತ್ತ : Rs. ರೂ 25 (4 ಪುಟಗಳವರೆಗೆ ), ಪ್ರತಿ ಹೆಚ್ಚುವರಿ ಪುಟಕ್ಕೆ (5 ನೇ ಪುಟದಿಂದ) ರೂ 5

Signed By : BASAVRAJ LAXMAN TURKGOL  
Signed on : 29-04-2023 07:28:49 PM





38

ಉಲ್ಲೇಖ ಸಂಖ್ಯೆ : IMR163075628DC2F56



ಮುದ್ರಿತ ದಿನಾಂಕ : 06-05-2023

## ಮ್ಯುಟೇಷನ್ ರಿಜಿಸ್ಟ್ರಾರ್ ಪ್ರತಿ

ಜಿಲ್ಲೆ :	ಬೆಳಗಾವಿ	ವಹಿವಾಟು ವರ್ಷ	2022-2023	ಬದಲಾವಣೆ ರೀತಿ	ಕೋರ್ಟ್ ಆದೇಶ
ತಾಲ್ಲೂಕು	ಖಾನಾಪುರ	ವಹಿವಾಟು ಸಂಖ್ಯೆ	19	ಸ್ವಾಧೀನತೆ ರೀತಿ	ಪಹಣಿ ಬದಲಾವಣೆ
ಹೋಬಳಿ	ಜಾಂಬೋಟಿ	ಮೂಲ	ಜಿಲ್ಲಾಧೀಕಾರಿ ಆದೇಶ	ಸಂಖ್ಯೆ	Bhoomi/Kumarswami/mi
ಗ್ರಾಮ	ಮೊಘಾವಡೆ	MR ಸಂಖ್ಯೆ	T12	ದಿನಾಂಕ	20/03/2023
(ವಿಸ್ತೀರ್ಣ ಎಕರೆ ಮತ್ತು ಗುಂಟೆಗಳಲ್ಲಿ)					

ಈಗಿನ ಸರ್ವೆ ನಂಬರಿನ ವಿವರ

ಸರ್ವೆ ನಂಬರು	ಖೇತುವಾರು ವಿಸ್ತೀರ್ಣ ವಿವರ		ಭೂ ಕಂದಾಯ ವಿವರ		ಪಟ್ಟಿ	ಮಣ್ಣಿನ ನಮೂನೆ	ಷರ
69/*/*	ಒಟ್ಟು :	1.18.00.00	ಕಂದಾಯ	7.10	ಸರಕಾರಿ	ಕೆಂಪು	
	ಖರಾಬ್(ಎ)	0.01.00.00	ಜೂಡಿ:	0.00			
	ಖರಾಬ್(ಬ):	0.00.00.00	ಸೆಸ್ಸು:	0.00			
			ನೀರಿನ ದರ :	0.00			
70*/1	ಒಟ್ಟು :	3.32.00.00	ಕಂದಾಯ	18.17	ಸರಕಾರಿ	ಕೆಂಪು	
	ಖರಾಬ್(ಎ)	0.00.00.00	ಜೂಡಿ:	0.00			
	ಖರಾಬ್(ಬ):	0.00.00.00	ಸೆಸ್ಸು:	0.00			
			ನೀರಿನ ದರ :	0.00			
70*/2	ಒಟ್ಟು :	1.12.00.00	ಕಂದಾಯ	3.84	ಸರಕಾರಿ	ಕೆಂಪು	
	ಖರಾಬ್(ಎ)	0.00.00.00	ಜೂಡಿ:	0.00			



	ಖರಾಬ್(ಬ):	0.00.00.00	ಸೆಸ್ಸು:	0.00			
			ನೀರಿನ ದರ :	0.00			
75/*/*	ಒಟ್ಟು :	0.26.00.00	ಕಂದಾಯ	2.65	ಸರ್ಕಾರಿ	ಕೆಂಪು	೨೨
	ಖರಾಬ್(ಎ)	0.00.00.00	ಜೂಡಿ:	0.00			
	ಖರಾಬ್(ಬ):	0.00.00.00	ಸೆಸ್ಸು:	0.00			
			ನೀರಿನ ದರ :	0.00			
82/*/*	ಒಟ್ಟು :	9.21.00.00	ಕಂದಾಯ	41.50	ಸರ್ಕಾರಿ	ಉಸಕುಮಿಶ್ರಿತ	
	ಖರಾಬ್(ಎ)	0.00.00.00	ಜೂಡಿ:	0.00			
	ಖರಾಬ್(ಬ):	0.00.00.00	ಸೆಸ್ಸು:	0.00			
			ನೀರಿನ ದರ :	0.00			

ಸರ್ವೆ ನಂಬರಿನಲ್ಲಿ ಸ್ವಾಧೀನದಾರರು ಮತ್ತು ಅವರ ವಿಸ್ತೀರ್ಣ

ಸರ್ವೆ ನಂಬರು	ಸ್ವಾಧೀನದಾರರ ಹೆಸರು	ವಿಸ್ತೀರ್ಣ	ಖಾತೆ ನಂಬರು	ಸ್ವಾಧೀನತೆಯ ರೀತಿ	ಹಕ್ಕುಗಳು	ಖುಣಗಳು	ಸ್ಥಿತಿ
69/*/*	Department of Forest on behalf of Hon'ble Governor of Karnataka rep'd by Deputy Conservator of Forests, at Belagavi . C/o .	1.17.00.00	225	ಕ್ರಯ 31/03/2023 MR H4/2022-2023		MR T15/2020-2021MR T2/2020-2021MR T1/2015-2016 (271) (105) [ ]	Origin
	Department of Forest on behalf of Honourable Governor of Karnataka represented by Deputy Conservator of Forests, at Belagavi . C/o .	1.17.00.00	225	ಕ್ರಯ MR H4/2022-2023	ಶ್ರೀ ಕುಮಾರಸ್ವಾಮಿ ಮಿನರಲ ಎಕ್ಸ್‌ಪೋರ್ಟ್ ಪ್ರೈವೇಟ್ ಲಿಮಿಟೆಡ್ , ಸಂಡೂರು ಇವರ ಪರವಾಗಿ ಪರಿಹಾರಾತ್ಮಕ ನೆಡುತೋಪು ಬೆಳೆಸಲು ಅರಣ್ಯ ಇಲಾಖೆಗೆ ವರ್ಗಾಯಿಸಿದೆ.	MR T15/2020-2021MR T2/2020-2021MR T1/2015-2016 (271) (105) [ ]	ಬದಲೆ
75/*/*	Department of Forest on behalf of Hon'ble Governor of Karnataka rep'd by Deputy Conservator of Forests, at Belagavi . C/o .	0.26.00.00	225	ಕ್ರಯ 31/03/2023 MR H4/2022-2023		MR T15/2020-2021MR T2/2020-2021MR T16/2015-2016MR T2/2015-2016MR T1/2015-2016 (65)(72)(105) (192)(231)(271) ; [ ]	Origin
	Department of Forest on behalf of Honourable Governor of Karnataka represented by Deputy Conservator of Forests, at Belagavi . C/o .	0.26.00.00	225	ಕ್ರಯ MR H4/2022-2023	ಶ್ರೀ ಕುಮಾರಸ್ವಾಮಿ ಮಿನರಲ ಎಕ್ಸ್‌ಪೋರ್ಟ್ ಪ್ರೈವೇಟ್ ಲಿಮಿಟೆಡ್ , ಸಂಡೂರು ಇವರ ಪರವಾಗಿ ಪರಿಹಾರಾತ್ಮಕ ನೆಡುತೋಪು ಬೆಳೆಸಲು ಅರಣ್ಯ ಇಲಾಖೆಗೆ ವರ್ಗಾಯಿಸಿದೆ.	MR T15/2020-2021MR T2/2020-2021MR T16/2015-2016MR T2/2015-2016MR T1/2015-2016 (65)(72)(105) (192)(231)(271) ; [ ]	ಬದಲೆ



82/*/*	Department of Forest on behalf of Hon'ble Governor of Karnataka rep'd by Deputy Conservator of Forests, at Belagavi . C/o .	9.21.00.00	225	ಕ್ರಯ 31/03/2023 MR H4/2022-2023		MR T18/2015-2016MR T7/2015-2016 (78)(81)(88) (200) [ ]	Origin
	Department of Forest on behalf of Honourable Governor of Karnataka represented by Deputy Conservator of Forests, at Belagavi . C/o .	9.21.00.00	225	ಕ್ರಯ MR H4/2022-2023	ಶ್ರೀ ಕುಮಾರಸ್ವಾಮಿ ಮಿನರಲ ಎಕ್ಸ್‌ಪೋರ್ಟ್ ಪ್ರೈವೇಟ್ ಲಿಮಿಟೆಡ್ . ಸಂಡೂರು ಇವರ ಪರವಾಗಿ ಪರಿಹಾರಾತ್ಮಕ ನೆಡುತೋಪು ಬೆಳೆಸಲು ಅರಣ್ಯ ಇಲಾಖೆಗೆ ವರ್ಗಾಯಿಸಿದೆ.	MR T18/2015-2016MR T7/2015-2016 (78)(81)(88) (200) [ ]	ಬದಲಿ
70/*/1	Department of Forest on behalf of Hon'ble Governor of Karnataka rep'd by Deputy Conservator of Forests, at Belagavi . C/o .	3.32.00.00	225	ಕ್ರಯ 31/03/2023 MR H4/2022-2023		MR T5/2015-2016(51)(65)(76) (83)(199)(268) [ ]	Origin
	Department of Forest on behalf of Honourable Governor of Karnataka represented by Deputy Conservator of Forests, at Belagavi . C/o .	3.32.00.00	225	ಕ್ರಯ MR H4/2022-2023	ಶ್ರೀ ಕುಮಾರಸ್ವಾಮಿ ಮಿನರಲ ಎಕ್ಸ್‌ಪೋರ್ಟ್ ಪ್ರೈವೇಟ್ ಲಿಮಿಟೆಡ್ . ಸಂಡೂರು ಇವರ ಪರವಾಗಿ ಪರಿಹಾರಾತ್ಮಕ ನೆಡುತೋಪು ಬೆಳೆಸಲು ಅರಣ್ಯ ಇಲಾಖೆಗೆ ವರ್ಗಾಯಿಸಿದೆ.	MR T5/2015-2016(51)(65)(76) (83)(199)(268) [ ]	ಬದಲಿ
70/*/2	Department of Forest on behalf of Hon'ble Governor of Karnataka rep'd by Deputy Conservator of Forests, at Belagavi . C/o .	1.12.00.00	225	ಕ್ರಯ 31/03/2023 MR H4/2022-2023		MR T5/2015-2016(51)(65)(76) (83)(199)(268) [ ]	Origin
	Department of Forest on behalf of Honourable Governor of Karnataka represented by Deputy Conservator of Forests, at Belagavi . C/o .	1.12.00.00	225	ಕ್ರಯ MR H4/2022-2023	ಶ್ರೀ ಕುಮಾರಸ್ವಾಮಿ ಮಿನರಲ ಎಕ್ಸ್‌ಪೋರ್ಟ್ ಪ್ರೈವೇಟ್ ಲಿಮಿಟೆಡ್ . ಸಂಡೂರು ಇವರ ಪರವಾಗಿ ಪರಿಹಾರಾತ್ಮಕ ನೆಡುತೋಪು ಬೆಳೆಸಲು ಅರಣ್ಯ ಇಲಾಖೆಗೆ ವರ್ಗಾಯಿಸಿದೆ.	MR T5/2015-2016(51)(65)(76) (83)(199)(268) [ ]	ಬದಲಿ

ಮ್ಯುಟೇಶನ್ ಆದೇಶದ ವಿವರ :

ಮೊತ್ತ : Rs. ರೂ 25 (4 ಪುಟಗಳವರೆಗೆ ), ಪ್ರತಿ ಹೆಚ್ಚುವರಿ ಪುಟಕ್ಕೆ (5 ನೇ ಪುಟದಿಂದ) ರೂ 5

Signed By : BASAVRAJ LAXMAN TURKGOL  
Signed on : 29-04-2023 07:28:49 PM



TH

ಉಲ್ಲೇಖ ಸಂಖ್ಯೆ : IMR1630756287FE4C1



ಮುದ್ರಿತ ದಿನಾಂಕ : 06-05-2023

## ಮ್ಯಾಟೇಷನ್ ರಿಜಿಸ್ಟ್ರಾರ್ ಪ್ರತಿ

ಜಿಲ್ಲೆ :	ಬೆಳಗಾವಿ	ವಹಿವಾಟು ವರ್ಷ	2022-2023	ಬದಲಾವಣೆ ರೀತಿ	ಕೋರ್ಟ್ ಆದೇಶ
ತಾಲ್ಲೂಕು	ಖಾನಾಪುರ	ವಹಿವಾಟು ಸಂಖ್ಯೆ	19	ಸ್ವಾಧೀನತೆ ರೀತಿ	ಪಹಣಿ ಬದಲಾವಣೆ
ಹೋಬಳಿ	ಜಾಂಬೋಟಿ	ಮೂಲ	ಜಿಲ್ಲಾಧೀಕಾರಿ ಆದೇಶ	ಸಂಖ್ಯೆ	Bhoomi/Kumaraswami/mi
ಗ್ರಾಮ	ಮೊಘಾವಡೆ	MR ಸಂಖ್ಯೆ	T12	ದಿನಾಂಕ	20/03/2023
(ವಿಸ್ತೀರ್ಣ ಏಕರೆ ಮತ್ತು ಗುಂಟೆಗಳ)					

ಈಗಿನ ಸರ್ವೆ ನಂಬರಿನ ವಿವರ

ಸರ್ವೆ ನಂಬರು	ಖೇತುವಾರು ವಿಸ್ತೀರ್ಣ ವಿವರ	ಭೂ ಕಂದಾಯ ವಿವರ	ಪಟ್ಟ	ಮಣ್ಣಿನ ನಮೂನೆ	ಷ
69/*/*	ಒಟ್ಟು : 1.18.00.00	ಕಂದಾಯ 7.10	ಸರಕಾರಿ	ಕೆಂಪು	
	ಖರಾಬ್(ಎ) 0.01.00.00	ಜೂಡಿ: 0.00			
	ಖರಾಬ್(ಬ): 0.00.00.00	ಸೆಸ್ಸು: 0.00			
		ನೀರಿನ ದರ : 0.00			
70*/1	ಒಟ್ಟು : 3.32.00.00	ಕಂದಾಯ 18.17	ಸರಕಾರಿ	ಕೆಂಪು	
	ಖರಾಬ್(ಎ) 0.00.00.00	ಜೂಡಿ: 0.00			
	ಖರಾಬ್(ಬ): 0.00.00.00	ಸೆಸ್ಸು: 0.00			
		ನೀರಿನ ದರ : 0.00			
70*/2	ಒಟ್ಟು : 1.12.00.00	ಕಂದಾಯ 3.84	ಸರಕಾರಿ	ಕೆಂಪು	
	ಖರಾಬ್(ಎ) 0.00.00.00	ಜೂಡಿ: 0.00			

	ಖರಾಬ್(ಬ):	0.00.00.00	ಸೆಸ್ಸು:	0.00			
			ನೀರಿನ ದರ :	0.00			
75/*/*	ಒಟ್ಟು :	0.26.00.00	ಕಂದಾಯ	2.65	ಸರ್ಕಾರಿ	ಕೆಂಪು	402
	ಖರಾಬ್(ಎ)	0.00.00.00	ಜೂಡಿ:	0.00			
	ಖರಾಬ್(ಬ):	0.00.00.00	ಸೆಸ್ಸು:	0.00			
			ನೀರಿನ ದರ :	0.00			
82/*/*	ಒಟ್ಟು :	9.21.00.00	ಕಂದಾಯ	41.50	ಸರ್ಕಾರಿ	ಉಸಕುಮಿಶ್ರಿತ	
	ಖರಾಬ್(ಎ)	0.00.00.00	ಜೂಡಿ:	0.00			
	ಖರಾಬ್(ಬ):	0.00.00.00	ಸೆಸ್ಸು:	0.00			
			ನೀರಿನ ದರ :	0.00			



ಸರ್ವೆ ನಂಬರಿನಲ್ಲಿ ಸ್ವಾಧೀನದಾರರು ಮತ್ತು ಅವರ ವಿಸ್ತೀರ್ಣ

ಸರ್ವೆ ನಂಬರು	ಸ್ವಾಧೀನದಾರರ ಹೆಸರು	ವಿಸ್ತೀರ್ಣ	ಖಾತೆ ನಂಬರು	ಸ್ವಾಧೀನತೆಯ ರೀತಿ	ಹಕ್ಕುಗಳು	ಖುಣಗಳು	ಸ್ಥಿತಿ
69/*/*	Department of Forest on behalf of Hon'ble Governor of Karnataka rep'd by Deputy Conservator of Forests, at Belagavi . C/o .	1.17.00.00	225	ಕ್ರಯ 31/03/2023 MR H4/2022-2023		MR T15/2020-2021MR T2/2020-2021MR T1/2015-2016 (271) (105) [ ]	Origin
	Department of Forest on behalf of Honourable Governor of Karnataka represented by Deputy Conservator of Forests, at Belagavi . C/o .	1.17.00.00	225	ಕ್ರಯ MR H4/2022-2023	ಶ್ರೀ ಕುಮಾರಸ್ವಾಮಿ ಮಿನರಲ ಎಕ್ಸ್‌ಪೋರ್ಟ್ ಪ್ರೈವೇಟ್ ಲಿಮಿಟೆಡ್ , ಸಂಡೂರು ಇವರ ಪರವಾಗಿ ಪರಿಹಾರಾತ್ಮಕ ನೆಡುತೋಪು ಬೆಳೆಸಲು ಅರಣ್ಯ ಇಲಾಖೆಗೆ ವರ್ಗಾಯಿಸಿದೆ.	MR T15/2020-2021MR T2/2020-2021MR T1/2015-2016 (271) (105) [ ]	ಬದಲಿ
75/*/*	Department of Forest on behalf of Hon'ble Governor of Karnataka rep'd by Deputy Conservator of Forests, at Belagavi . C/o .	0.26.00.00	225	ಕ್ರಯ 31/03/2023 MR H4/2022-2023		MR T15/2020-2021MR T2/2020-2021MR T16/2015-2016MR T2/2015-2016MR T1/2015-2016 (65)(72)(105) (192)(231)(271) ; [ ]	Origin
	Department of Forest on behalf of Honourable Governor of Karnataka represented by Deputy Conservator of Forests, at Belagavi . C/o .	0.26.00.00	225	ಕ್ರಯ MR H4/2022-2023	ಶ್ರೀ ಕುಮಾರಸ್ವಾಮಿ ಮಿನರಲ ಎಕ್ಸ್‌ಪೋರ್ಟ್ ಪ್ರೈವೇಟ್ ಲಿಮಿಟೆಡ್ , ಸಂಡೂರು ಇವರ ಪರವಾಗಿ ಪರಿಹಾರಾತ್ಮಕ ನೆಡುತೋಪು ಬೆಳೆಸಲು ಅರಣ್ಯ ಇಲಾಖೆಗೆ ವರ್ಗಾಯಿಸಿದೆ.	MR T15/2020-2021MR T2/2020-2021MR T16/2015-2016MR T2/2015-2016MR T1/2015-2016 (65)(72)(105) (192)(231)(271) ; [ ]	ಬದಲಿ



82/*/*	Department of Forest on behalf of Hon'ble Governor of Karnataka rep'd by Deputy Conservator of Forests, at Belagavi . C/o .	9.21.00.00	225	ಕ್ರಯ 31/03/2023 MR H4/2022-2023		MR T18/2015-2016MR T7/2015-2016 (78)(81)(88) (200) [ ]	Origin
	Department of Forest on behalf of Honourable Governor of Karnataka represented by Deputy Conservator of Forests, at Belagavi . C/o .	9.21.00.00	225	ಕ್ರಯ MR H4/2022-2023	ಶ್ರೀ ಕುಮಾರಸ್ವಾಮಿ ಮಿನರಲ ಎಕ್ಸ್‌ಪೋರ್ಟ್ ಪ್ರೈವೇಟ್ ಲಿಮಿಟೆಡ್ . ಸಂಡೂರು ಇವರ ಪರವಾಗಿ ಪರಿಹಾರಾತ್ಮಕ ನೆಡುತೋಪು ಬೆಳೆಸಲು ಅರಣ್ಯ ಇಲಾಖೆಗೆ ವರ್ಗಾಯಿಸಿದೆ.	MR T18/2015-2016MR T7/2015-2016 (78)(81)(88) (200) [ ]	ಬದಲೆ
70/*/1	Department of Forest on behalf of Hon'ble Governor of Karnataka rep'd by Deputy Conservator of Forests, at Belagavi . C/o .	3.32.00.00	225	ಕ್ರಯ 31/03/2023 MR H4/2022-2023		MR T5/2015-2016(51)(65)(76) (83)(199)(268) [ ]	Origin
	Department of Forest on behalf of Honourable Governor of Karnataka represented by Deputy Conservator of Forests, at Belagavi . C/o .	3.32.00.00	225	ಕ್ರಯ MR H4/2022-2023	ಶ್ರೀ ಕುಮಾರಸ್ವಾಮಿ ಮಿನರಲ ಎಕ್ಸ್‌ಪೋರ್ಟ್ ಪ್ರೈವೇಟ್ ಲಿಮಿಟೆಡ್ . ಸಂಡೂರು ಇವರ ಪರವಾಗಿ ಪರಿಹಾರಾತ್ಮಕ ನೆಡುತೋಪು ಬೆಳೆಸಲು ಅರಣ್ಯ ಇಲಾಖೆಗೆ ವರ್ಗಾಯಿಸಿದೆ.	MR T5/2015-2016(51)(65)(76) (83)(199)(268) [ ]	ಬದಲೆ
70/*/2	Department of Forest on behalf of Hon'ble Governor of Karnataka rep'd by Deputy Conservator of Forests, at Belagavi . C/o .	1.12.00.00	225	ಕ್ರಯ 31/03/2023 MR H4/2022-2023		MR T5/2015-2016(51)(65)(76) (83)(199)(268) [ ]	Origin
	Department of Forest on behalf of Honourable Governor of Karnataka represented by Deputy Conservator of Forests, at Belagavi . C/o .	1.12.00.00	225	ಕ್ರಯ MR H4/2022-2023	ಶ್ರೀ ಕುಮಾರಸ್ವಾಮಿ ಮಿನರಲ ಎಕ್ಸ್‌ಪೋರ್ಟ್ ಪ್ರೈವೇಟ್ ಲಿಮಿಟೆಡ್ . ಸಂಡೂರು ಇವರ ಪರವಾಗಿ ಪರಿಹಾರಾತ್ಮಕ ನೆಡುತೋಪು ಬೆಳೆಸಲು ಅರಣ್ಯ ಇಲಾಖೆಗೆ ವರ್ಗಾಯಿಸಿದೆ.	MR T5/2015-2016(51)(65)(76) (83)(199)(268) [ ]	ಬದಲೆ

ಮ್ಯುಟೇಶನ್ ಆದೇಶದ ವಿವರ :

ಮೊತ್ತ : Rs. ರೂ 25 (4 ಪುಟಗಳವರೆಗೆ) , ಪ್ರತಿ ಹೆಚ್ಚುವರಿ ಪುಟಕ್ಕೆ (5 ನೇ ಪುಟದಿಂದ) ರೂ 5

Signed By : BASAVRAJ LAXMAN TURKGOL  
Signed on : 29-04-2023 07:28:49 PM



ಕರ್ನಾಟಕ ಅರಣ್ಯ ಇಲಾಖೆ

ವಲಯ ಅರಣ್ಯ ಅಧಿಕಾರಿಗಳ ಕಛೇರಿ, ಖಾನಾಪೂರ- 591302

Office of the, Range Forest Officer, Khanapur Range, Khanapur - 591302 Phone No: 08336-222327

Fax No: 08336-222327-9449863682 E-mail: rfoknp@gmail.com

ಕ್ರ.ಸಂ/ವಲಯ/ಖಾನಾಪೂರ/ ಮುಘವಡೆ/ಸೆಕ್ಷನ್ 33 / 2023-24 | 632 ದಿನಾಂಕ : 13-10-2023.

ಇವರಿಗೆ,

ಮಾನ್ಯ ಸಹಾಯಕ ಅರಣ್ಯ ಸಂರಕ್ಷಣಾಧಿಕಾರಿಗಳು  
ಖಾನಾಪೂರ ಉಪ ವಿಭಾಗ, ಖಾನಾಪೂರ

ಮಾನ್ಯರೇ,

ವಿಷಯಶ್ರೇ ಕುಮಾರಸ್ವಾಮಿ ಮಿನಿರಲ್ ಎಕ್ಸ್‌ಪೋರ್ಟ್ ಪ್ರೈವೇಟ್ ಲಿಮಿಟೆಡ್ ಇವರು ಪರಿಹಾರಾತ್ಮಕ ನಡುತೋಪು ಬೆಳಸಲು ಬೆಳಗಾವಿ ಜಿಲ್ಲೆ ಖಾನಾಪೂರ ತಾಲೂಕು ಮುಘವಡೆ ಗ್ರಾಮದ ರಿ.ಸ.ನಂ 69,70/1,70/2,75,82 ರ ಒಟ್ಟು 16 ಎಕರೆ 28 ಗುಂಟೆ ಪ್ರದೇಶವನ್ನು ಕರ್ನಾಟಕ ಅರಣ್ಯ ಅಧಿನಿಯಮ 1963 ರ ಸೆಕ್ಷನ್ 33 ರಡಿಯಲ್ಲಿ ಸಂರಕ್ಷಿತ ಅರಣ್ಯ ಎಂದು ಘೋಷಿಸುವ ಕುರಿತು.

ಉಲ್ಲೇಖ:- ಮಾನ್ಯ ಉಪ ಅರಣ್ಯ ಸಂರಕ್ಷಣಾಧಿಕಾರಿಗಳು ಬೆಳಗಾವಿ ವಿಭಾಗ, ಬೆಳಗಾವಿ ರವರ ಕಚೇರಿ ಪತ್ರ ಸಂಖ್ಯೆ: ಡಿ1/ಭೂಮಿ/ಮುಘವಡೆ/ಸೆಕ್ಷನ್-33/ಪ್ರಸ್ತಾವನೆ/2152/2023-24 ದಿನಾಂಕ 5.9.2023.

ಮೇಲ್ಕಾಣಿಸಿದ ವಿಷಯ ಹಾಗೂ ಉಲ್ಲೇಖದನ್ವಯ ತಮ್ಮಲ್ಲಿ ವರದಿ ಸಲ್ಲಿಸುವುದೇನೆಂದರೆ ಕುಮಾರಸ್ವಾಮಿ ಮಿನಿರಲ್ ಎಕ್ಸ್‌ಪೋರ್ಟ್ ಪ್ರೈವೇಟ್ ಲಿಮಿಟೆಡ್ ಇವರು ಪರಿಹಾರಾತ್ಮಕ ನಡುತೋಪು ಬೆಳಸಲು ಬೆಳಗಾವಿ ಜಿಲ್ಲೆ ಖಾನಾಪೂರ ತಾಲೂಕು ಮುಘವಡೆ ಗ್ರಾಮದ ರಿ.ಸ.ನಂ 69,70/1,70/2,75,82 ರ ಒಟ್ಟು 16 ಎಕರೆ 28 ಗುಂಟೆ ಪ್ರದೇಶವನ್ನು ಕರ್ನಾಟಕ ಅರಣ್ಯ ಅಧಿನಿಯಮ 1963 ರ ಸೆಕ್ಷನ್ 33 ರಡಿಯಲ್ಲಿ ಸಂರಕ್ಷಿತ ಅರಣ್ಯ ಎಂದು ಘೋಷಿಸುವ ಕುರಿತು ಚೆಕ್ ಲಿಸ್ಟ್ ಪ್ರಕಾರ 01 ರಿಂದ 14 ಅಂಶಗಳ ಮಾಹಿತಿಯೊಂದಿಗೆ ಮುಂದಿನ ಕ್ರಮದ ಕುರಿತು ತಮ್ಮಲ್ಲಿ ಮೂಲ ಕಡತವನ್ನು 07 ಪ್ರತಿಗಳಲ್ಲಿ ಈ ಲಗುವಿಟ್ಟು ತಮ್ಮಲ್ಲಿ ಗೌರವ ಪೂರ್ವಕವಾಗಿ ಸಲ್ಲಿಸಲಾಗಿದೆ.

ತಮ್ಮ ವಿಶ್ವಾಸಿ

13/10/2023  
ಸ.ಅ.ಸಂ. ಕಛೇರಿ  
ಖಾನಾಪೂರ

ಮಾನ್ಯ ಅರಣ್ಯ ಸಂರಕ್ಷಣಾಧಿಕಾರಿಗಳ  
ಕಾರ್ಯಾಲಯ ಖಾನಾಪೂರ 591 302  
ಆವಕ ಕ್ರಮಾಂಕ: 1170  
ತಾರೀಖು: 13/10/2023  
ಸಹಿ: \_\_\_\_\_



ವಲಯ ಅರಣ್ಯ ಅಧಿಕಾರಿ  
ಖಾನಾಪೂರ ವಲಯ ವಿಭಾಗ

Check list of documents to be submitted for Notification of Non Forest land under Section 33 of the Karnataka Forest Act-1963.

S.I.No	Documents	Remarks
1	Topo Sheet scale 1:50000	Attached
2	Village Map	Attached
3	Survey sketch on village map	Attached
4	Revenue records on favour of the forest department, DCs letter for having placed the side lands under special protection as per land revenue Act, 1969/sec -27A /RTC/Mutation	Attached
5	Draft notification as per sec-33 of Karnataka Forest 1963 ( from -9 Rule-498	Attached
6	Brief Note about the proposed area.	Attached
7	Certificate from DCF (T) for no encroachment.	Attached
8	Details of forestry works carried out till date with expenditure.	Attached
9	If it extension forest details of RF/MF/SF/ abutting the area.	Attached
10	Total extent in one survey number and area noe proposed out of that survey number.	Attached
11	Details of area left for other use of the village out the survey number.	Attached
12	Details of special importance of the propose area.	Attached
13	The Proposal should be submitted by the DCF throught CCF (T) counter signature , Through respective working plan Unit.	Attached
14	Geo Referenced map with GPS reading of the proposed area.	Attached

ವಲಯ ಅರಣ್ಯ ಅಧಿಕಾರಿ  
ಖಾಸಾಪೂರ ವಲಯ ಖಾಸಾಪೂರ







ಕ್ರ.ಸಂಖ್ಯೆ.ಸ.ಅ.ಸಂ/ಖಾಉವಿ/ಮಾಲಿ/2023-24 / 340

ಸಹಾಯಕ ಅರಣ್ಯಸಂರಕ್ಷಣಾಧಿಕಾರಿಗಳ ಕಚೇರಿ  
ಖಾನಾಪುರ ಉಪ ವಿಭಾಗ, ಖಾನಾಪುರ  
ದಿನಾಂಕ. 13-10-2023.

ಪ್ರತಿಯನ್ನು ಮಾನ್ಯ ಉಪ ಅರಣ್ಯ ಸಂರಕ್ಷಣಾಧಿಕಾರಿಗಳು, ಬೆಳಗಾವಿ ವಿಭಾಗ, ಬೆಳಗಾವಿ ಇವರಿಗೆ ಸಲ್ಲಿಸುತ್ತಾವಲಯ ಅರಣ್ಯ ಅಧಿಕಾರಿ ಖಾನಾಪುರ ಇವರ ವರದಿಯಂತೆ 1 ರಿಂದ 14 ಅಂಶಗಳನ್ನಯ ಮಾಹಿತಿಯನ್ನು 7 ಸೆಟಗಳಲ್ಲಿ ಈ ಲಗ್ನವಿಟ್ಟು ಮುಂದಿನ ಕ್ರಮದ ಕುರಿತು ಗೌರವಪೂರ್ವಕವಾಗಿ ಸಲ್ಲಿಸಿದೆ.

  
ಸಹಾಯಕ ಅರಣ್ಯ ಸಂರಕ್ಷಣಾಧಿಕಾರಿ,  
ಖಾನಾಪುರ ಉಪ ವಿಭಾಗ, ಖಾನಾಪುರ





ಉಪ ಅರಣ್ಯ ಸಂರಕ್ಷಣಾಧಿಕಾರಿಗಳ ಕಛೇರಿ, ಬೆಳಗಾವಿ ವಿಭಾಗ, ಬೆಳಗಾವಿ

ದೂರವಾಣಿ ಸಂಖ್ಯೆ: 0831-2467071

ಇ-ಮೇಲ್: dcfbgm@gmail.com

ಸಂ: ಡಿ1/ಭೂಮಿ/ಮುಘವಡೆ/ಸೆಕ್ಷನ್-33/ಪ್ರಸ್ತಾವನೆ/2023-24

ದಿನಾಂಕ:19-10-2023

2756

20.

ರವರಿಗೆ,

ಮುಖ್ಯ ಅರಣ್ಯ ಸಂರಕ್ಷಣಾಧಿಕಾರಿಗಳು

ಬೆಳಗಾವಿ ವೃತ್ತ, ಬೆಳಗಾವಿ

ಮಾನ್ಯರೇ,

**ವಿಷಯ:** ಶ್ರೀ ಕುಮಾರಸ್ವಾಮಿ ಮಿನರಲ್ ಎಕ್ಸ್‌ಪ್ಲೋರೇಟ್ ಪ್ರೈವೇಟ್ ಲಿಮಿಟೆಡ್ ಸಂಡೂರ ಇವರು ಪರಿಹಾರಾತ್ಮಕ ನೆಡೆತೋಪು ಬೆಳಸಲು ಬೆಳಗಾವಿ ಜಿಲ್ಲೆ ಖಾನಾಪೂರ ತಾಲೂಕು ಮುಘವಡೆ ಗ್ರಾಮದ ರಿ.ಸ.ನಂ. 69,70/1,70/2,75,82 ರಲ್ಲಿ 16 ಎಕರೆ 28 ಗುಂಟೆ ಪ್ರದೇಶವನ್ನು ಕರ್ನಾಟಕ ಅರಣ್ಯ ಕಾಯ್ದೆ 1963 ರ ಸೆಕ್ಷನ್ 33 ರಡಿಯಲ್ಲಿ ಘೋಷಣೆ ಮಾಡುವ ಕುರಿತು.

- ಉಲ್ಲೇಖ:**
1. ಈ ಕಛೇರಿ ಪತ್ರ ಸಂಖ್ಯೆ:ಡಿ1/ಭೂಮಿ/ಮುಘವಡೆ/ಸೆಕ್ಷನ್-33/ ಪ್ರಸ್ತಾವನೆ/2023-24/1821, ದಿನಾಂಕ:07-08-2023
  2. ಉಪ ಅರಣ್ಯ ಸಂರಕ್ಷಣಾಧಿಕಾರಿ ಹಾಗೂ ಮುಖ್ಯ ಅರಣ್ಯ ಸಂರಕ್ಷಣಾಧಿಕಾರಿಗಳ ತಾಂತ್ರಿಕ ಸಹಾಯಕರು ಕಾರ್ಯಯೋಜನೆ ಮತ್ತು ಅರಣ್ಯ ಸಮೀಕ್ಷೆ ಬೆಳಗಾವಿ ರವರ ಕಛೇರಿ ಪತ್ರ ಸಂಖ್ಯೆ: ಎ3/ಸರ್ವೆ/ಕಾರ್ಯೋಪಸ/ಮುಘವಡೆ/ಸೆ-33/2023-24/189, ದಿನಾಂಕ: 23-08-2023
  3. ವಲಯ ಅರಣ್ಯ ಅಧಿಕಾರಿ ಖಾನಾಪೂರ ವಲಯ ಖಾನಾಪೂರ ಇವರ ಕಛೇರಿ ಪತ್ರ ಸಂಖ್ಯೆ : ವಅಅ/ಖಾನಾಪೂರ/ಮುಘವಡೆ/ಸೆಕ್ಷನ್ 33/ 2023-24/632, ದಿನಾಂಕ:13-10-2023
  4. ಸಹಾಯಕ ಅರಣ್ಯ ಸಂರಕ್ಷಣಾಧಿಕಾರಿ ಖಾನಾಪೂರ ಉಪ ವಿಭಾಗ ಖಾನಾಪೂರ ರವರ ಕಛೇರಿ ಪತ್ರ ಸಂಖ್ಯೆ : ಸಅಸಂ/ಖಾಉವಿ/ಮಾಲ್ವಿ/2023-24/340, ದಿನಾಂಕ : 13-10-2023

\*\*\*\*\*

ಮೇಲ್ಕಾಣಿಸಿದ ವಿಷಯಕ್ಕೆ ಸಂಬಂಧಿಸಿದಂತೆ, ಶ್ರೀ ಕುಮಾರಸ್ವಾಮಿ ಮಿನರಲ್ ಎಕ್ಸ್‌ಪ್ಲೋರೇಟ್ ಪ್ರೈವೇಟ್ ಲಿಮಿಟೆಡ್ ಸಂಡೂರ ಇವರು ಪರಿಹಾರಾತ್ಮಕ ನೆಡೆತೋಪು ಬೆಳಸಲು ಪಟ್ಟಾ ಜಮೀನು ಖಾನಾಪೂರ ತಾಲೂಕಿನ ಜಂಬೋಟಿ ಹೋಬಳಿಯ ಮುಘವಡೆ ಗ್ರಾಮದ ರಿ.ಸ.ನಂ. 69,70/1,70/2,75,82 ರಲ್ಲಿ 16 ಎಕರೆ 28 ಗುಂಟೆ ಪ್ರದೇಶವು ಮುಘವಡೆ ಕಾಯ್ದಿಟ್ಟ ಅ.ಸ.ನಂ.27,38 ಕ್ಕೆ ತಾಗಿರುತ್ತದೆ. ಸದರಿ ಖಾಸಗಿ ಜಮೀನು ಕರ್ನಾಟಕ ಅರಣ್ಯ ಕಾಯ್ದೆ 1963 ರ ಸೆಕ್ಷನ್ 33 ರಡಿ Protected Forest ಎಂದು ಘೋಷಿಸುವ ಕುರಿತು ಉಲ್ಲೇಖ (1) ರಡಿ ಈಗಾಗಲೇ ಉಪ ಅರಣ್ಯ ಸಂರಕ್ಷಣಾಧಿಕಾರಿಗಳು, ಕಾರ್ಯಯೋಜನೆ ಮತ್ತು ಸಮೀಕ್ಷೆ, ಬೆಳಗಾವಿ ರವರಿಗೆ ಪ್ರಸ್ತಾವನೆಯನ್ನು ಸಲ್ಲಿಸಲಾಗಿತ್ತು.

ಉಲ್ಲೇಖ (2) ರಲ್ಲಿ ಉಪ ಅರಣ್ಯ ಸಂರಕ್ಷಣಾಧಿಕಾರಿ ಹಾಗೂ ಮುಖ್ಯ ಸಂರಕ್ಷಣಾಧಿಕಾರಿಗಳ ತಾಂತ್ರಿಕ ಸಹಾಯಕರು, ಕಾರ್ಯಯೋಜನೆ ಮತ್ತು ಅರಣ್ಯ ಸಮೀಕ್ಷೆ, ಬೆಳಗಾವಿ ರವರು ಸದರಿ ಪ್ರಸ್ತಾವನೆಯನ್ನು ಪರಿಶೀಲಿಸಿ ಕೆಲವೊಂದು ನ್ಯೂನತೆಗಳು ಕಂಡುಬಂದಿದ್ದು ಹಾಗೂ ಕೆಲವೊಂದು ದಾಖಲಾತಿಗಳನ್ನು ಲಗತ್ತಿಸಿದ್ದು ಇರುವುದಿಲ್ಲವೆಂದು ಪ್ರಸ್ತಾವನೆಯನ್ನು ಮರಳಿಸಿ, ಚೆಕ್ ಲಿಸ್ಟ್ ಪ್ರಕಾರ ಎಲ್ಲಾ ದಾಖಲಾತಿಗಳನ್ನೊಳಗೊಂಡ ಸಮರ್ಪಕವಾದ ಪ್ರಸ್ತಾವನೆಯನ್ನು 7 ಪ್ರತಿಗಳಲ್ಲಿ ತಯಾರಿಸಿ ತಮ್ಮ ಮುಖಾಂತರ ಪ್ರಸ್ತಾವನೆಯನ್ನು ಸಲ್ಲಿಸಲು ತಿಳಿಸಿರುತ್ತಾರೆ. ಅದರಂತೆ ಉಲ್ಲೇಖ (3)



ಮತ್ತು (4) ರಡಿ ವಲಯ ಅರಣ್ಯ ಅಧಿಕಾರಿ, ಖಾನಾಪೂರ ಹಾಗೂ ಸಹಾಯಕ ಅರಣ್ಯ ಸಂರಕ್ಷಣಾಧಿಕಾರಿ, ಖಾನಾಪೂರ ರವರು ನ್ಯೂನತೆಗಳನ್ನು ಸರಿಪಡಿಸಿ ಈ ಕೆಳಕಂಡ ಚೆಕ್ ಲಿಸ್ಟ್ ಪ್ರಕಾರ 1 ರಿಂದ 14 ಅಂಶಗಳ ಮಾಹಿತಿಯನ್ನೊಳಗೊಂಡ ಪ್ರಸ್ತಾವನೆಯನ್ನು 7 ಪ್ರತಿಗಳಲ್ಲಿ ಈ ಕಛೇರಿಗೆ ಸಲ್ಲಿಸಿರುತ್ತಾರೆ.

Sl. No.	Documents	Remarks
1	Topo Sheet scale 1:50000	Attached
2	Village Map	Attached [ವಲಯ ಅರಣ್ಯ ಅಧಿಕಾರಿ, ಖಾನಾಪೂರ ರವರ ಕಛೇರಿ ಪತ್ರ ಸಂಖ್ಯೆ:ವಲಯ/ಖಾನಾಪೂರ/ಸೆಕ್ಷನ್ 33/2023-24/638, ದಿನಾಂಕ:19-10-2023 ರಲ್ಲಿ ಪ್ರಸ್ತುತ ಕರಾವಳಿ ಗ್ರಾಮವು ಮುಖ್ಯವಡೆ ಗ್ರಾಮದಲ್ಲಿ ಸ್ಯಾಮಿಲ್ ಆಗಿರುತ್ತದೆಂದು ಹಾಗೂ ಕಂದಾಯ ಇಲಾಖೆಯವರು ನೀಡಿರುವ ಆಕರಬಂದ ಲಗತ್ತಿಸಿ, ವರದಿ ಸಲ್ಲಿಸಿರುತ್ತಾರೆ.]
3	Survey sketch on village map	Attached
4	Revenue records on favour of the forest department, DCs letter for having placed the side lands under special protection as per land revenue Act, 1969/sec-27A/RTC/Mutation	Attached
5	Draft notification as per sec-33 of Karnataka Forest 1963 (from-9 Rule-498)	Attached
6	Brief Note about the proposed area.	Attached
7	Certificate from DCF (T) for no encroachment.	Attached
8	Details of forestry works carried out till date with expenditure.	Attached
9	If it extension forest details of RF/MF/SF/ abutting the area.	Attached
10	Total extent in one survey number and area now propose out of that survey number.	Attached
11	Details of area left for other use of the village out the survey number.	Attached
12	Details of special importance of the propose area.	Attached
13	The Proposal should be submitted by the DCF through CCF (T) counter signature, Through respective working plan unit.	Agreed
14	Geo referenced Map with GPS reading of the proposed area.	Attached

ಕಾರಣ ಮೇಲ್ಕಂಡ 1 ರಿಂದ 14 ಅಂಶಗಳ ಚೆಕ್ ಲಿಸ್ಟ್ ಪ್ರಕಾರ ದೃಢೀಕರಿಸಿ ಕರ್ನಾಟಕ ಅರಣ್ಯ ಕಾಯ್ದೆ 1963 ರ ಸೆಕ್ಷನ್ 33 ರಡಿ Protected Forest ಎಂದು ಘೋಷಿಸುವ ಕುರಿತು ಪ್ರಸ್ತಾವನೆಯನ್ನು 07 ಪ್ರತಿಗಳಲ್ಲಿ ಲಗತ್ತಿಟ್ಟು ಮುಂದಿನ ಕ್ರಮಕ್ಕಾಗಿ ಗೌರವಪೂರ್ವಕವಾಗಿ ಸಲ್ಲಿಸಿದೆ.

ಸ್ವೀಕೃತಗುಮಾಸ್ತು  
ಅರಣ್ಯ ಸಂರಕ್ಷಣಾಧಿಕಾರಿಗಳ  
ಬೆಳಗಾವಿ ವಿಭಾಗ, ಬೆಳಗಾವಿ

ರವಾನಿಸಲಾಗಿದೆ  
20-10-2023

ತಮ್ಮ ನಂಬುಗೆಯು,

Anilind  
ಉಪ ಅರಣ್ಯ ಸಂರಕ್ಷಣಾಧಿಕಾರಿ,  
ಬೆಳಗಾವಿ ವಿಭಾಗ, ಬೆಳಗಾವಿ.



ಕರ್ನಾಟಕ ಅರಣ್ಯ ಇಲಾಖೆ

ಸಂಖ್ಯೆ: ಎ7/ಎಲ್‌ಎನ್‌ಡಿ/ಸೆಕ್ಷನ್-33/ಫೋಷಣೆ/ಬಿಜಿಎಂ/ಸಿಆರ್-16/23-24

30/10

ಮುಖ್ಯ ಅರಣ್ಯ ಸಂರಕ್ಷಣಾಧಿಕಾರಿಗಳ ಕಛೇರಿ,  
ಬೆಳಗಾವಿ ವೃತ್ತ, ಬೆಳಗಾವಿ,  
ದಿನಾಂಕ: 11-11-2023.

ಇವರಿಗೆ,

ಮುಖ್ಯ ಅರಣ್ಯ ಸಂರಕ್ಷಣಾಧಿಕಾರಿ,  
ಕಾರ್ಯಯೋಜನೆ ಮತ್ತು ಅರಣ್ಯ ಸಮೀಕ್ಷೆ,  
ಬೆಳಗಾವಿ.

ವಿಷಯ: ಶ್ರೀ ಕುಮಾರಸ್ವಾಮಿ ಮಿನರಲ್ ಎಕ್ಸ್‌ಪೋರ್ಟ್ ಪ್ರೈವೇಟ್ ಲಿಮಿಟೆಡ್ ಸಂಡೂರ ಇವರು ಪರಿಹಾರಾತ್ಮಕ ನೆಡುತೋಪು ಬೆಳೆಸಲು ಬೆಳಗಾವಿ ಜಿಲ್ಲೆ ಖಾನಾಪೂರ ತಾಲೂಕು ಮುಘವಡೆ ಗ್ರಾಮದ ರಿ.ಸ.ನಂ. 69, 70/1, 70/2, 75, 82 ರಲ್ಲಿ 16 ಎಕರೆ 28 ಗುಂಟೆ ಪ್ರದೇಶವನ್ನು ಕರ್ನಾಟಕ ಅರಣ್ಯ ಕಾಯ್ದೆ 1963 ರ ಸೆಕ್ಷನ್ 33 ರಡಿಯಲ್ಲಿ ಫೋಷಣೆ ಮಾಡುವ ಕುರಿತು.

ಉಲ್ಲೇಖ: ಉಪ ಅರಣ್ಯ ಸಂರಕ್ಷಣಾಧಿಕಾರಿ, ಬೆಳಗಾವಿ ವಿಭಾಗ, ಬೆಳಗಾವಿ ಇವರ ಪತ್ರ ಸಂಖ್ಯೆ: ಡಿ1/ಭೂಮಿ/ಮುಘವಡೆ/ಸೆಕ್ಷನ್-33/ಪ್ರಸ್ತಾವನೆ/2023-24 ದಿನಾಂಕ: 20-10-2023.

\* \* \* \*

ಮೇಲಿನ ವಿಷಯಕ್ಕೆ ಸಂಬಂಧಿಸಿದಂತೆ, ಶ್ರೀ ಕುಮಾರಸ್ವಾಮಿ ಮಿನರಲ್ ಎಕ್ಸ್‌ಪೋರ್ಟ್ ಪ್ರೈವೇಟ್ ಲಿಮಿಟೆಡ್ ಸಂಡೂರ ಇವರು ಪರಿಹಾರಾತ್ಮಕ ನೆಡುತೋಪು ಬೆಳೆಸಲು ಪಟ್ಟಾ ಜಮೀನು ಖಾನಾಪೂರ ತಾಲೂಕಿನ ಜಂಬೋಟಿ ಹೋಬಳಿಯ ಮುಘವಡೆ ಗ್ರಾಮದ ರಿ.ಸ.ನಂ. 69, 70/1, 70/2, 75, 82 ರಲ್ಲಿ 16 ಎಕರೆ 28 ಗುಂಟೆ ಪ್ರದೇಶವು ಮುಘವಡೆ ಕಾಯ್ದಿಟ್ಟ ಅ.ಸ.ನಂ. 27, 38 ಕ್ಕೆ ತಾಗಿರುತ್ತದೆ. ಸದರಿ ಖಾಸಗಿ ಜಮೀನು ಕರ್ನಾಟಕ ಅರಣ್ಯ ಕಾಯ್ದೆ 1963 ರ ಸೆಕ್ಷನ್ 33 ರಡಿಯಲ್ಲಿ Protected Forest ಎಂದು ಘೋಷಿಸುವ ಕುರಿತು ಪ್ರಸ್ತಾವನೆಯನ್ನು 7 ಪ್ರತಿಗಳಲ್ಲಿ ಉಪ ಅರಣ್ಯ ಸಂರಕ್ಷಣಾಧಿಕಾರಿ, ಬೆಳಗಾವಿ ವಿಭಾಗ, ಬೆಳಗಾವಿ ಇವರು ಉಲ್ಲೇಖಿತ ಪತ್ರದ ಪ್ರಕಾರ ಈ ಕಛೇರಿಗೆ ಸಲ್ಲಿಸಿರುತ್ತಾರೆ. ಸದರಿ ಸಲ್ಲಿಸಿದ ಪ್ರಸ್ತಾವನೆಯ 6 ಪ್ರತಿಗಳನ್ನು ಈ ಪತ್ರಕ್ಕೆ ಲಗುವಿರಿಸಿ ಮಾಹಿತಿ ಹಾಗೂ ಮುಂದಿನ ಅಗತ್ಯ ಕ್ರಮಕ್ಕಾಗಿ ಕಳುಹಿಸಿದೆ.

ಮುಖ್ಯ ಅರಣ್ಯ ಸಂರಕ್ಷಣಾಧಿಕಾರಿ,  
ಬೆಳಗಾವಿ ವೃತ್ತ, ಬೆಳಗಾವಿ

ಪ್ರತಿಯನ್ನು ಉಪ ಅರಣ್ಯ ಸಂರಕ್ಷಣಾಧಿಕಾರಿ, ಬೆಳಗಾವಿ ವಿಭಾಗ, ಬೆಳಗಾವಿ ಇವರಿಗೆ ಮಾಹಿತಿಗಾಗಿ ಕಳುಹಿಸಿದೆ.



I/522161/2023

ಕರ್ನಾಟಕ ಸರ್ಕಾರ

## GOVERNMENT OF KARNATAKA

ವೃಧಾನ ಮುಖ್ಯ ಅರಣ್ಯ ಸಂರಕ್ಷಣಾಧಿಕಾರಿ  
(ಅರಣ್ಯವೆಡೆ ಮುಖ್ಯಸ್ಥರು) ರವರ ಕಛೇರಿ  
Office of the  
Principal Chief Conservator of Forests  
(Head of Forest Force)



ಅರಣ್ಯ ಭವನ, 18 ನೇ ಅಡ್ಡರಸ್ತೆ  
ಮಲ್ಲೇಶ್ವರಂ, ಬೆಂಗಳೂರು - 560 003.  
AranyaBhavan, 18th Cross  
Malleshwaram, Bengaluru-560 003  
Telephone : 080 2334 6472  
Email : apccffc@gmail.com

E-office File No. KFD/HOFF/A5-1(MNG)/30/2019-FC

E-78813

Date 01-12-2023

To,

The Chief Conservator of Forests  
Ballari Circle, Ballari

**Sub:** Diversion of 12.4724 hectare of forest land [6.6978 hectare in Ramanamalai (RM) Block Forest and 5.7746 hectare in Swamimalai (SM) Block Forest] near Dhamapura village, Sandur Taluk, Ballari District for establishing closed Pipe Conveyor System from Ramanadurga Iron Ore Mine (RIOM ML No.2141) in favour of M/s Sri Kumaraswamy Mineral Exports Private Limited, Ballari

**Proposal No. FP/KA/MIN/39394/2019 [FORM-A]**

- Ref:**
1. Government of India, Ministry of Environment, Forest & Climate Change, (Forest Conservation Division), New Delhi letter No. F.No.4-KRC040/2004-BAN dated 24-03-2022 [Stage-I approval], 19-12-2022 [seeking additional information in response to GoK letter dated 14-11-2022] and letter dated 12-05-2023 [modification of condition No. B(iii) of the stipulated Stage-I condition]
  2. Government of Karnataka letter No. FEE 07 FFM 2020 (e) dated 14-11-2022 [communication of recommendation of UA's req reg amendment of C No. B(iii)] and 30-01-2023 [reply to the query sought by GoI]
  3. This office even letter dated 02-06-2023 [addressed to UA reg communication of corrigendum and seeking submit the compliance of the complying all the conditions of stage-I approval]
  4. The Deputy Conservator of Forests, Ballari Division letter No. M1/MNG/SKME/Conveyor belt/2019-20/151 dated 24-05-2023 [addressed to UA directing to submit the SMC plan] and dated 06-09-2023 [addressed to CCF, Ballari Circle reg submission of SMC plan]
  5. M/s Sri Kumaraswamy Mineral Exports Private Limited, Ballari letter dated 16-05-2023 and 22-08-2023 [submission of SMC plan to DCF, Ballari]
  6. Chief Conservation of Forests, Ballari Circle, Ballari letter No. M1/MNG/CR-19/2010-11(SKME) dated 22-09-2023 [submission of SMC plan]

The Government of India, Ministry of Environment, Forest & Climate Change, Integrated Regional Office, Bengaluru vide Ref (1) letter dated 24-03-2023 has accorded 'in-principle' (Stage-I) approval under the Forest (Conservation) Act, 1980 for the said proposal subject to the conditions detailed therein and subsequent modification of the condition No. B(iii) vide letter dated 12-05-2022. Further, the Government of Karnataka vide Ref (2) letter dated 24-05-2023 has communicated the same to this office. This office vide letter dated 02-



I/522161/2023 06-2023 addressed to the User Agency and copy marked to the field officers has directed to submit the compliance report on the conditions stipulated in the Stage-I.

In this regard, with regard to the condition No. iii i.e. ***“The State Government shall ensure that the user agency prepares the soil moisture conservation plan, duly approved by the competent authority in the State, and deposit the amount for implementation of the plan in CAMPA account prior to Stage-II”***, the Deputy Conservator of Forests, Ballari Division vide letter dated 24-05-2023 has requested the User Agency to submit the Soil Moisture Conservation Plan.

Accordingly, M/s Sri Kumarswamy Mineral Exports Private Limited, Ballari vide letter's dated 16-05-2023 and 22-08-2023 has submitted the Soil Moisture Conservation Plan prepared by the Midasenviroo, Environmental Consulting and Solutions to the Deputy Conservator of Forests, Ballari Division. The Deputy Conservator of Forests, Ballari Division has submitted the same to the Chief Conservator of forests, Ballari Circle Ballari. Further, the Chief Conservator of forests, Ballari Circle Ballari has submitted the same to this office for obtaining approval for the SMC Plan stating that the Deputy Conservator of Forests, Ballari Division has verified the SMC Plan from his end.

In view of the above, **the SMC Plan submitted by the Chief Conservator of Forests, Ballari Circle Ballari has being approved and it is further directed to implement the SMC Plan in the specified area and submit the compliance of the same to this office with clear opinion / comments and also directed to recover any differential charges if necessary for implementation of the same.**

Yours Faithfully,

Signed by

Brijesh Kumar Dikshit

(Brijesh Kumar Dikshit, IFS)

Date: 08-12-2023 10:55:32  
Principal Chief Conservator of Forests

(Head of Forest Force)

Copy to the Chief Conservator of Forests, Ballari Circle, Ballari for information and necessary action.

Copy to the Deputy Conservator of Forests, Ballari Division, Ballari for information and necessary action.

Copy to M/s Sri Kumaraswamy Mineral Exports Private Limited, No.462, 14<sup>th</sup> Ward, SMIORE Colony, Near Fire Station, Sandur, Ballari District – 583 119 for information and necessary action.





# Midas Enviro

Environmental Sustainability, Consulting and Solutions

Date: 18.07.2023

## CERTIFICATE

*This is to certify that the Soil Moisture Conservation Plan was conducted for Sri Kumaraswamy Mineral Exports Private Limited, at its project site; Sandur, Ballari, Karnataka.*

*The following points were covered during the project plan:*

- *Site visit and on site assessment of proposed area and buffer in the context of Soil & Moisture Conservation Measures*
- *Evaluation to arrive at suitable Bioengineering measures with Layout and designs for various water & soil conservation plan proposed towards the control of soil erosion, water harvesting includes the green cover etc.*
- *Preparation of maps for soil erosion assessment based upon criteria such as slope, drainage & vegetation cover.*
- *Enlisting various bioengineering measures suggested in the Soil Moisture Conservation Plan and arrives at budgetary estimate.*
- *Preparation of maps showing exact location of proposed structure / interventions.*
- *Contour, Land Use Land Cover, Drainage, Slope, Soil, Erodibility, Conservation crop cover & Practiser factor map.*

**Midas Enviro – Environmental Consulting & Solutions "Sarang", G-805, Nandedcity,  
Sinhgad Road, Pune, Pin code- 411041, Maharashtra, India,  
E-mail [midasenviroo@gmail.com](mailto:midasenviroo@gmail.com)**

Contact no.: +91-9561086396





# Midas Enviro


Environmental Sustainability, Consulting and Solutions

➤ *Biological measures including trees, grasses and legume fodder species and their planting technique.*

*Analysis and recommendations are given in the report as per the plan conducted.*

*Thank you,*

*Regards,*



*Aalam Tamboli (Midas Enviro)*





Report

**Soil Moisture Conservation Plan (SMCP) of  
the diverted forestland for the purpose of  
Down Hill Pipe Conveyor System (DHPCS) for  
the transportation of Iron Ore from  
Ramanadurga Iron Ore Mine (M.L.No.2141)**

For

**Sri Kumaraswamy Mineral Exports Private Limited.  
Sandur, Ballari,  
Karnataka.**

Submitted by:



**MidasEnviro**

[midasenviroo@gmail.com](mailto:midasenviroo@gmail.com)

**Environmental Consulting and Solutions**

NRD-6, Sarang G- 805, Nandedcity, Sinhgad Road, Pune,

Pin code- 411041, Maharashtra, India,

Mobile no.: +91-9561086396



54

**Contents**

<b>Sr. No.</b>	<b>Particulars</b>	<b>Page No.</b>
1	Abbreviations	2
2	List of Figures	2 -3
3	List of Flow charts	3
4	List of Tables	3 -4
<b>Chapter No.</b>		
1	Introduction	5 -9
2	Standard Operating Procedure (SOP)	10
3	Outline Methodology	11
4	Status of SMC catchment Area	12-24
5	Proposed SMC - Management Plan	25 - 35
6	Conservation and Preventive measures	36 - 51
7	Time Schedule SMCP will be implemented	52 - 53
8	Agencies Responsible	53
9	Financial Forecast	54 - 55
10	Conclusions and Recommendation	56 - 58
11	Midas Enviro Core Team	59
12		





SKMEPL, Sandur Soil Moisture conservation Plan

- Fig 1.1: SMCP Topographic Map of study Area - 6
- Fig 1.2: SMCP Geo-referenced Cadastral Map - 6
- Fig 4.1: SMCP Location Map of study Area - 12
- Fig 4.2: SMCP area Contour Map - 13
- Fig 4.3: SMCP area Top & Bottom MSL - 14
- Fig 4.4: SMCP area Geology- 16
- Fig 4.5: Graphical representation of Rainfall of Sandur - 17
- Fig 4.6: SMCP area Vegetation Map - 18
- Fig 4.7: SMCP area Vegetation - 19
- Fig 4.8: SMCP area Soil cover - 20
- Fig 4.9: SMCP area Slope Map - 21
- Fig 4.10: SMCP area Drainage Line Map - 21
- Fig 4.11: SMCP area Land Use Pattern Map - 22
- Fig 4.12: Existing plantation, Grass & bund of SMCP area - 23
- Fig 4.13: Proposed area for CCT & Gully plug in SMCP (To control the erosion) - 24
- Fig 5.1: Soil sample location - 25
- Fig 5.2: LS Factor Map - 30
- Fig 5.3: Crop Cover Management Factor Map - 31
- Fig 5.4: Conservation/support practice Factor Map - 32
- Fig 6.1: Drainage line Map of SMCP Area - 36
- Fig 6.2: New Engineering structures Map on drainage line of SMCP Area - 39
- Fig 6.3: Location of Proposed structures at SMCP area - 40

### List of Figures

### Abbreviations

- Fig 6.4: Existing Masonry structures at SMCP area - 41
- Fig 6.5: Existing Gully Trench structure at SMCP area – 41
- Fig 6.6: Gully Plug Structure- 42
- Fig 6.7: Loose boulder structure- 43
- Fig 6.8: Gabion structure- 44
- Fig 6.9: Continuous contour trench (CCT) -44
- Fig 6.10 : Geotextile Application - 45
- Fig 6.11: Geotextile Silt Trap – 45
- Fig 6.11: Land use Land Cover Map- 48

**List of Flow Chart**

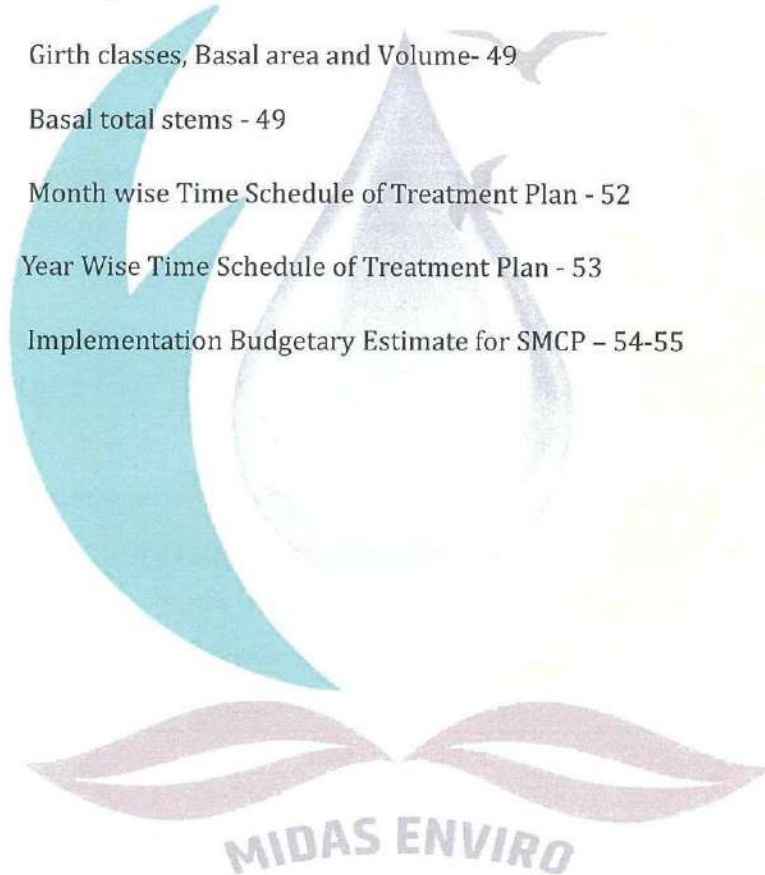
- Flow chart 1: SMCP Process – 10
- Flow chart 2 : Methodology flow chart adopted in the study - 26

**List of Tables**

- Table 4.1: Existing Land Use Pattern of Catchment Area - 19
- Table 4.2: SMCP area Slope Classes -21
- Table 4.3 SMC Area Number of Watershed Stream - 23
- Table 4.4: Land Use Plan of SMC Area – 24
- Table 5.1: Soil sample location Map - 25
- Table 5.2: Soil structure code for different structural classes.- 27
- Table 5.3: Soil Permeability code for various permeability classes - 28
- Table 5.4: Soil Characteristics - 28
- Table 5.5: Soil Textural Values - 28



Table 5.6:	Crop cover management (C) factor and Conservation practice (P) factor - 21
Table 6.1:	Number of Watershed Structure - 37
Table 6.2:	Soil & water Conservation Biological measures area-37
Table 6.3:	Watershed Structure Location - 38
Table 6.4:	Existing Soil & water Conservation Structure Location – 40
Table 6.5:	Girth classes, Basal area and Volume- 49
Table 6.6:	Basal total stems - 49
Table 7.1:	Month wise Time Schedule of Treatment Plan - 52
Table 7.2:	Year Wise Time Schedule of Treatment Plan - 53
Table 9.1:	Implementation Budgetary Estimate for SMCP – 54-55



## 1. INTRODUCTION

### About M/s. Sri Kumaraswamy Mineral Exports Pvt. Ltd:

M/s. Sri Kumaraswamy Mineral Exports Private Limited (SKMEPL), is a private company listed under Companies Act 2013 and possesses a Mining Lease named as Ramanadurga Iron Ore Mine (RIOM) (M.L) No. 2141) over an extent of 59.36 Ha. in Ramanadurga Range forest, Sandur Taluka, Ballari District, Karnataka State. M/s. Sri Kumaraswamy Mineral Exports Pvt. Ltd Mine adopted Systematic, Scientific and Eco-friendly mining operations. The Mining had been awarded consequently for past five years (2017-18 to 2021-22) 5-STAR rating by Indian Bureau of Mines for successful implementation of Sustainable Development Framework. The RIOM had also implemented integrated management system for its quality system, environment management system, social accountability system & awarded with following ISO Certifications;

ISO 9001:2015- (Quality Management System)

ISO 14001:2015 -(Environment Management System)

SA 8000:2014 (Social Accountability System)

RIOM (M.L. No. 2141) has planned a Down Hill Pipe Conveyor (DHPC) Project over an forest area of 6.6978 Ha connecting the mines to the mineral storage yard as an environment friendly initiative for transportation of iron ore. The project will also involve a non forest area for stockyard and further 2<sup>nd</sup> stage pipe conveyor to Dharmapur railway sidings. Project proponent approached Ministry of Environment, Forest & Climate Change for the diversion of forest land & same is in progress vide proposal no. FP/KA/MIN/39394/2019.

MIDAS ENVIRO



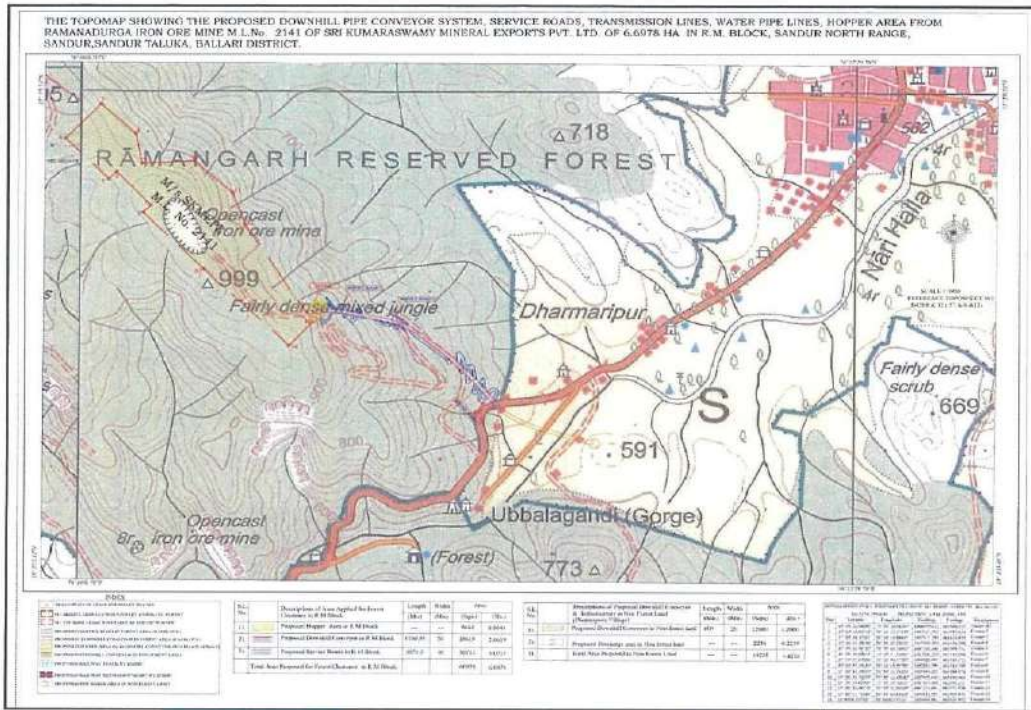


Fig 1.1: SMCP Topographic Map of study Area

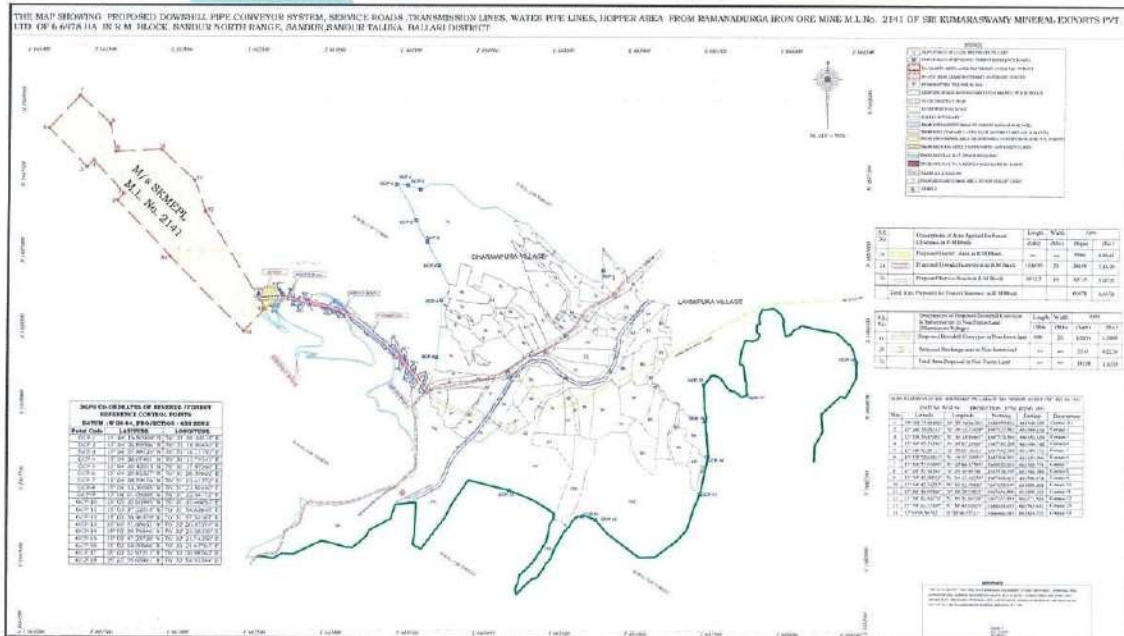


Fig 1.2: SMCP Geo-referenced Cadastral Map



As per the order of Hon'ble Supreme Court of India (SCoI) dated 21<sup>st</sup> March 2017, the A & B category mines of Karnataka, which are producing more than One Million Tonnes of Iron Ore Production and having lease period validity of more than 8 years will have to install Closed Pipe Conveyor System to transport the Iron Ore from mine to proposed railway sidings

M/s. Kumaraswamy Mineral Exports Pvt. Ltd., M. L. No. 2141 having its production capacity of 2.38 Million Tonnes per annum & enhance its production capacity upto 3.0 million tonnes per annum by 2024-25 and having its lease validity upto 2042, is proposing this Down Hill Pipe Conveyor System for the transportation of iron ore from its mine to its bottom plot & further to the proposed railway siding coming at dharmapur under Karnataka Mining Environment Restoration Corporation (KMERC) project in line with above direction of Hon'ble SCoI.

Ramanadurga Iron Ore Mine is situated on the top of the Ramanamaali forest hill ranges; The lease is entirely surrounded by forest land. In order to transport iron ore from mine to bottom of hillock/proposed railway siding through DHPC system there is requirement of forest land diversion for the purpose of erecting dDHPC system & its allied activities like service road, Conveyor alignment, Hopper & railway siding Loops.

It has been proposed to divert forest area to the bare minimum possible and further proposal to connect Dharmapur railway siding was proposed in immediate revenue land alternately available which is more than the area proposed in the forest land.

**About Midas Enviro:** "MIDAS ENVIRO is an Environmental friendly organisation working to provide solutions & services in the broad areas of environment, surveys, soil moisture conservation, mapping, surface water & Ground water conservation, watershed development, biodiversity assessment, water treatments, water budgeting, Ecological Sewage Treatment Plant (Eco-STP), avenue plantation, horticulture, landscape design & environmental monitoring.

Midas Enviro has already provided fruitful inputs & implementation in the areas of Ecological study, Rain Water Harvesting, **Soil Moisture Conservation (SMC)s**, **CAT Plan**, Eco STP, avenue plantation, landscape design, horticulture for leading companies, industries & developer in various projects including mining and irrigation.





### **The Scope of Consultancy Project**

The broad scope of this project includes Soil and Moisture Conservation (SMCP) for the proposed downhill pipe conveyor belt & road starting from the RIOM of SKMEPL to its stock yard located near Dharmapur village of Sandur Tahsil, Bellary District of Karnataka. The scope includes the following.

- Site visit and on site assessment of proposed area and buffer in the context of Soil & Moisture Conservation Measures
- Evaluation to arrive at suitable Bioengineering measures with Layout and designs for various water & soil conservation plan proposed towards the control of soil erosion, water harvesting includes the green cover etc.
- Preparation of maps for soil erosion assessment based upon criteria such as slope, drainage & vegetation cover.
- Discussion with the project authorities to understand existing structures / measures and additional measures proposed towards the SMCP.
- Enlisting various bioengineering measures suggested in the SMCP and arrives at budgetary estimate.
- Preparation of maps showing exact location of proposed structure / interventions.
- Contour, Land Use Land Cover, Drainage, Slope, Soil, Erodibility, Conservation crop cover & Practiser factor map.
- Biological measures including trees, grasses and legume fodder species and their planting technique.

MIDAS ENVIRO

**Purpose of Soil & Moisture Conservation (SMC) Plan:**

- The broad purpose of development of SMCP is contain adverse impacts of proposed construction of Conveyor and road that are partly following on the forested area and involves removal of some vegetation cover and opening up fresh areas. Such activity is likely to result in soil erosion unless mitigatory measures are in place.
- This includes proposing bioengineering measures that would avoid likely silting of loose soil on the downstream of project during rainy season.
- Planting of adequate drought hardy plant species and sowing of seeds to arrest soil erosion.
- Suggest structures like LBS, Gabion bandhara retention/toe walls to arrest sliding down of the excavated material along the contour.
- Suggest measures to protect the fertile top-soil.
- Suggest measures to enhance percolation of water in soil and enhance soil moisture for promoting healthy growth of vegetation

**The intended outputs include the following:**

- Based upon area characteristics and project interventions, designing SMC measures.
- Suggest location specific plans for biological measures
- Estimate costs of proposed interventions
- Listing suitable plantation strategies and fodder species to control soil erosion and slope stabilization.

MIDAS ENVIRO



## 2. STANDARD OPERATING PROCEDURE (SOP)

### 1. Satellite Image Analysis:

Satellite image-based study to identify watershed, streams, vegetation and slope features for

### 2. Fieldwork:

- Carrying out traverse mapping to locate areas, which are relatively uniform both in terms of elevation as well as forest. Onsite collection of ground data, for identification of the levels, vegetation, slope, stream within the terrain.
- Mapping various surface features within the area, along with the structural features such as dense zones, steep slope pattern, stream, erodibility etc., based on field geomorphologic characteristics.
- Field studies provide insights into local geology, vegetation (flora) groundwater and stream flow. It also helps in dividing the total area into sub-units based on elevation and/or watershed. It will also help in interpreting, stream, and proposed watershed structure and soil erosion control activity.
- GPS locations of Stream/ Ravine, proposed watershed structure and site photography are taken during visit.

### 3. Report

The most widely used system is based on GIS Mapping can be co-related like any other field data. Output in the form of SMCP.

3. MEHODOLOGY

Overall process flow



Flow Chart 3.1: SMCP Process



**4. STATUS OF SMC CATCHMENT AREA**

**A. GEOGRAPHY - LOCATION MAP**

The study area is located in the SN Block Forest, Sandur Taluka of Bellary District, Karnataka, with areal extent of 54.39 Ha. land. It is bounded between Latitude 15°04'13"N to 15°03'54"N and Longitude 76°30'44"E to 76°31'19"E.

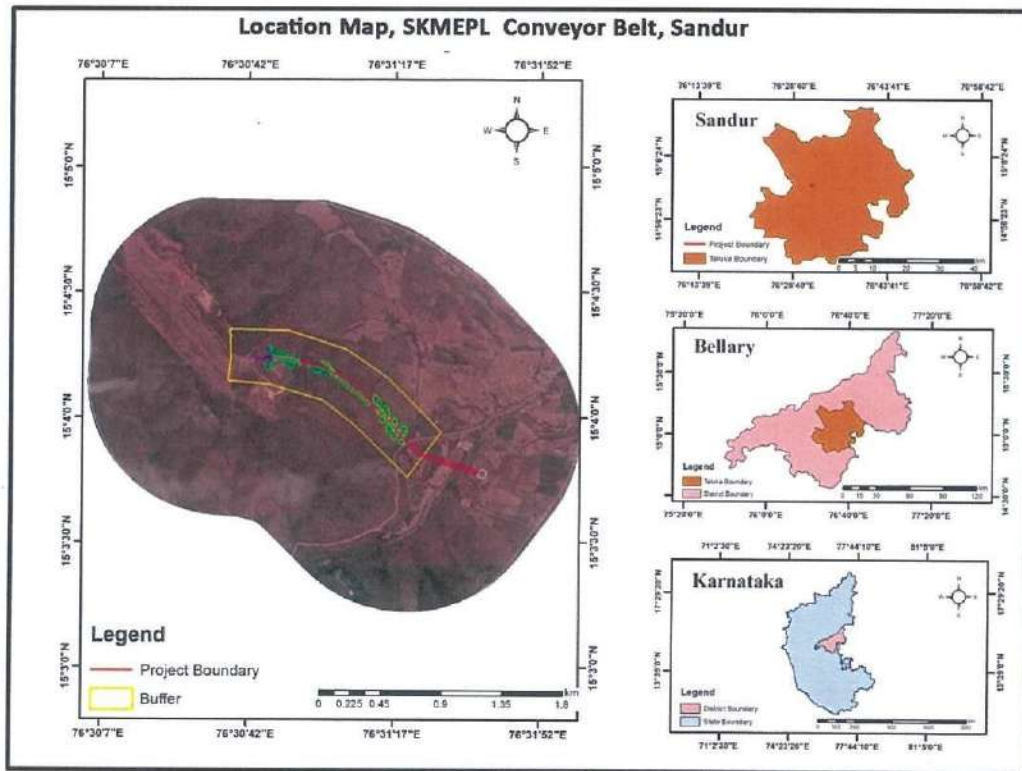
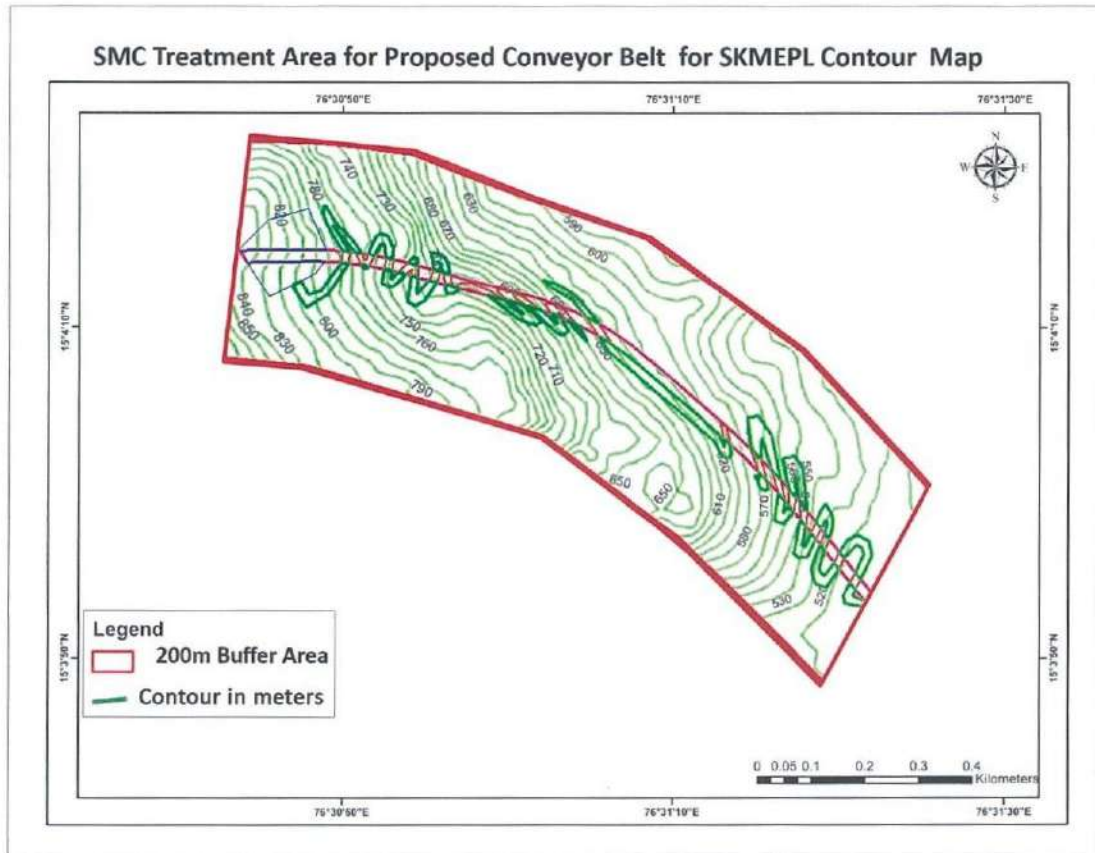


Fig 4.1: SMCP location Map

The Soil moisture conservation plan is being prepared for the proposed DHPC for Iron Ore mine in Sandur Taluka of Bellary District, Karnataka. The proposed conveyor intended to be connected to a R mining lease, which is located on Ramanamalai reserve forest. This stretch of forest has number of seasonal nalla (streams) originating in the area proposed for forest diversion.

**B. CONTOUR MAP**



**Fig 4.2: SMCP area Contour Map**

One end of the proposed conveyor in the proposed project area is located on a plateau at 850 meters from the mean sea level and altitudinal difference between other ends located on the foot of the hill is about 510 meters. The approximate relief difference has been observed 340 m. The mine lease area is hilly, undulating and is surrounded by the forests from all sides. One can observe dense forest at higher elevations (about 850-720m) at the top of the hills, while the bottom of hill as well as a few slopes have sparse/ open vegetation.







Fig 4.3: SMCP area Top (850m) & Bottom (510m) MSL



## C. GEOLOGY OF THE SANDUR AREA

### • Soils

The soils of the district are derived from Granites, Gneisses and Schistose rocks. The Sandy loam soil mixed with black and grey soil occurs along the stream beds. These are originated from gneisses and granites. They are permeable and mildly alkaline in nature. The thickness of the soil varies from 0.2 to 1.00m. The Red soil are the major type of soil in the district, found mainly at elevated places especially at fringes of hills due to decomposition of rocks and surrounding granitic and gneissic hills. These soils are with high permeability and neutral pH. Black soil with high initial infiltration rate when dry and cracked. On getting wet cracks will close and infiltration rate will be very low. These are derived from schistose rocks. The Black soil is found in the prolonged submerged areas and canal command areas having low Permeability. It is calcareous and mildly alkaline in nature.

### • Local Geology

The various litho units exposed in the area are part of the Ramanamalai, Deogiri and Yeshwantnagar formations of lower units of the stratigraphic sequence of the Sandur Synclinorium. The geological mapping and exploration in the leasehold area established the various lithounits as furnished below:

#### Local Geology:

The general sequences of rock formations found in the area are as given as:

Dyke, Ferruginous Shales, Phyllites, Laterite, Iron ore formation, Shale/ phyllite, BHQ

Banded haematite and magnetite quartzite are common rock types frequently encountered in the Archaean greenstone belts of Karnataka. Iron Ore found in the Sandur schist belt is a sedimentary bedded deposit which is highly metamorphosed. All the materials analysing more than 35% Fe and above is considered as ore. The origin of Iron ores in the area is due to secondary enrichment of BHQ and ferruginous shales. The rock types in the area belong to Iron ore series of Dharwarian age. The iron ore is hard to powdery in nature with number of thin intercalated phyllite/BHQ bands.







Fig 4.4: SMCP area Geology

#### • Rainfall and Climate

The climate of Bellary district is quite moderate and is dry in major part of the year with a hot summer from March to May. June to September is the southwest monsoon period with temperature in the range of 19.7°C to 35.1°C. October and November represents the post monsoon retreating monsoon season with clear bright weather with the mean daily temperature ranging from 14.4°C to 31.1°C. During December to February weather remains dry and comparatively cool season. The clouded sky or overcast is observed during southwest monsoon. During October and November some of the depressions and cyclonic storms originates in Bay of Bengal moving in a westerly to north westerly direction which passes through the district causing wide spread heavy rains and high winds. The mean maximum temperature in the district is 40.4°C and the mean minimum temperature is 14.3°C (Observed in summer and winter season). Relative humidity ranges from 48 to 74% in the morning and in the evening it ranges from 27% to 61%. The winds are light to moderate with some strengthening during the south west monsoon. During October to April, the winds blow from directions between north east and south east and are calm in the morning. Winds blow southwest and northwest direction during May to September with an average velocity of 12 km/h. These high winds combined with higher temperature result in high degree of evaporation to the tune of 12.5 mm/day in May against a

minimum of 5.4 mm/day in the month of December. Bellary district receives rainfall from southwest monsoon from June to September and northeast monsoon from October to December. Overall, on an average, there are 43 normal rainy days (1901-1970), where minimum in Bellary taluka with 33 rainy days, maximum in Sandur taluka with 56 rainy days. Actual rainy days recorded during the year 2009 ranged from 41 to 57. Whereas in Bellary taluka it is the minimum with 41 rainy days and the maximum is in Sandur taluka with 57 rainy days. As per 20years rainfall data analysis, the precipitation during southwest monsoon accounts for 60% of the total rainfall and during northeast monsoon it is 24% and there raining 11.62% is sporadic during summer season. September is the wettest month in the year. The analysis of the last ten years rainfall data (2010-2020) shows that the highest rainfall occurred in Sandur taluka with 1050mm and the lowest at Bellary with 566mm and over all annual normal rain fall in the district is 671.57mm. Deficiency in rainfall is observed in the four taluka for the last ten years in the range of 7.67% (Kudlugi taluka) to 15.72% (Bellary taluka) and excess rainfall is observed in the range of 9.14% (Hospet taluka) to 23.73% (Sandur taluka).

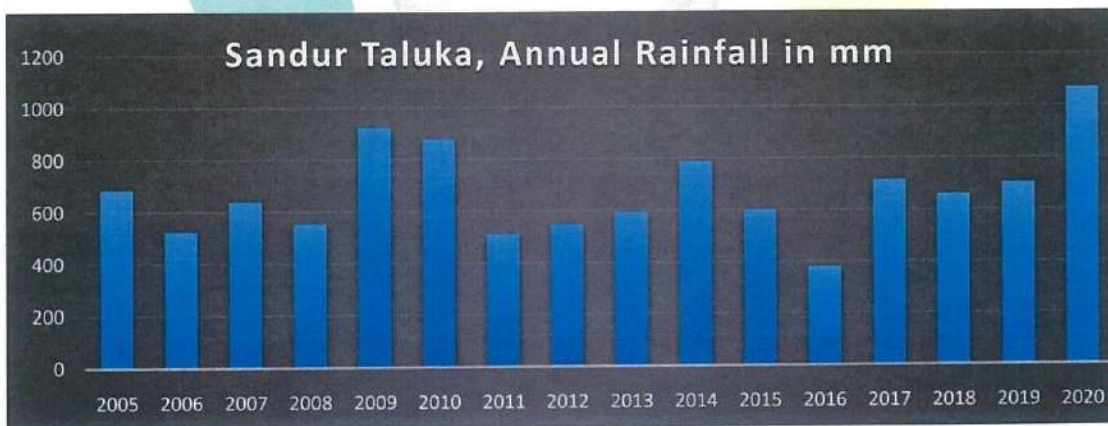


Fig.4.5: Graphical representation of Rainfall of Sandur Taluka District (from 2005-2020).



**D. LAND USE CLASSIFICATION**

**a. Vegetation:**

In high hills variability of site parameters such as topography, soils, land use, climate and rainfall matters. Not all areas contribute equally to the erosion problem. Therefore, to address this issue, latest and accurate data is taken for the analysis i.e. the satellite data.

This along with this the ground information was been taken into account for obtaining terrain characteristics. Geographic Information System (GIS) was used as a tool to obtain characteristics on SMC areas in terms of location of Ravines, streams, and detailed land use categories.

As can be seen from the table, 100% of the land has forest cover

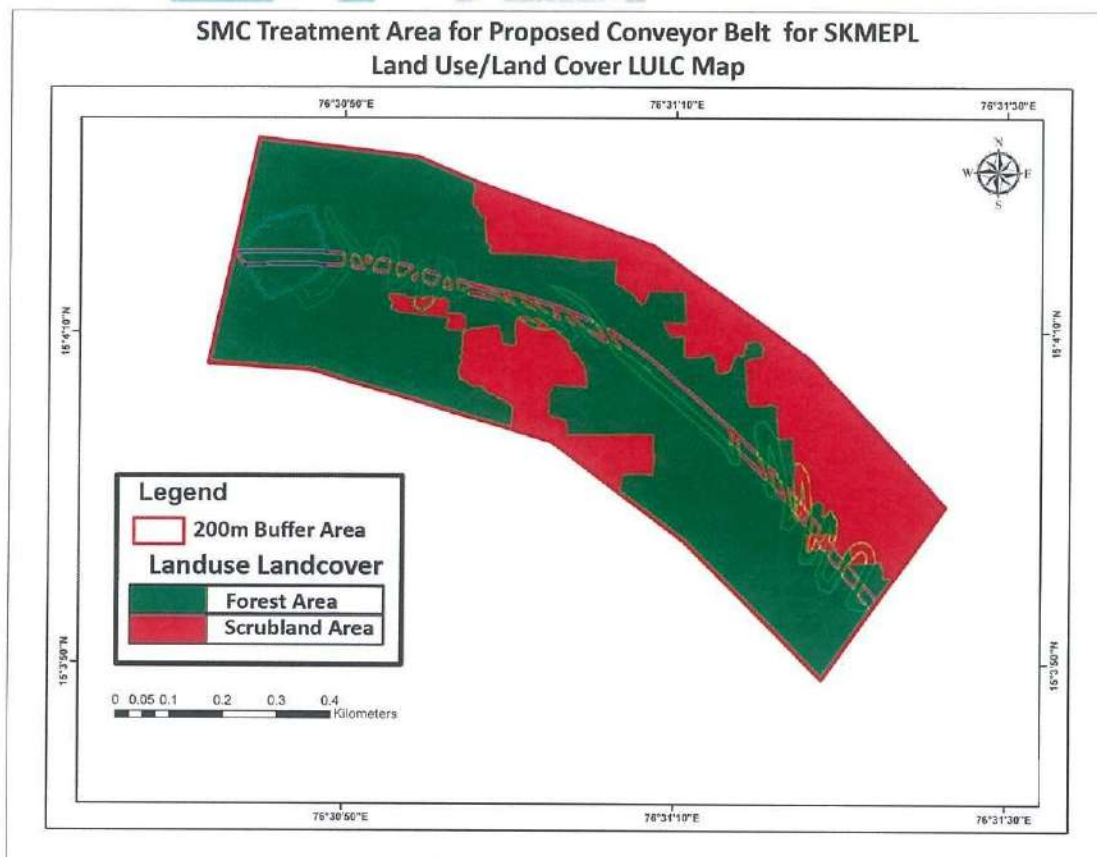


Fig 4.6: SMCP Area Vegetation Map



The detailed of project site is provided below.

SMC Area VEGETATION COVER			
Sr. No	VEGETATION COVER	Area (Sqm)	Area (%)
1	Dense Forest	389820	72
3	Scrub / Grass land / Open Meadow	153949	28
<b>Total</b>		<b>543769</b>	<b>100</b>


Table 4.1: Existing Land Use - Land Cover Pattern of SMC Area



Fig 4.7: SMCP area Vegetation



Fig 4.8: SMCP area Soil cover



b. Slope Map :

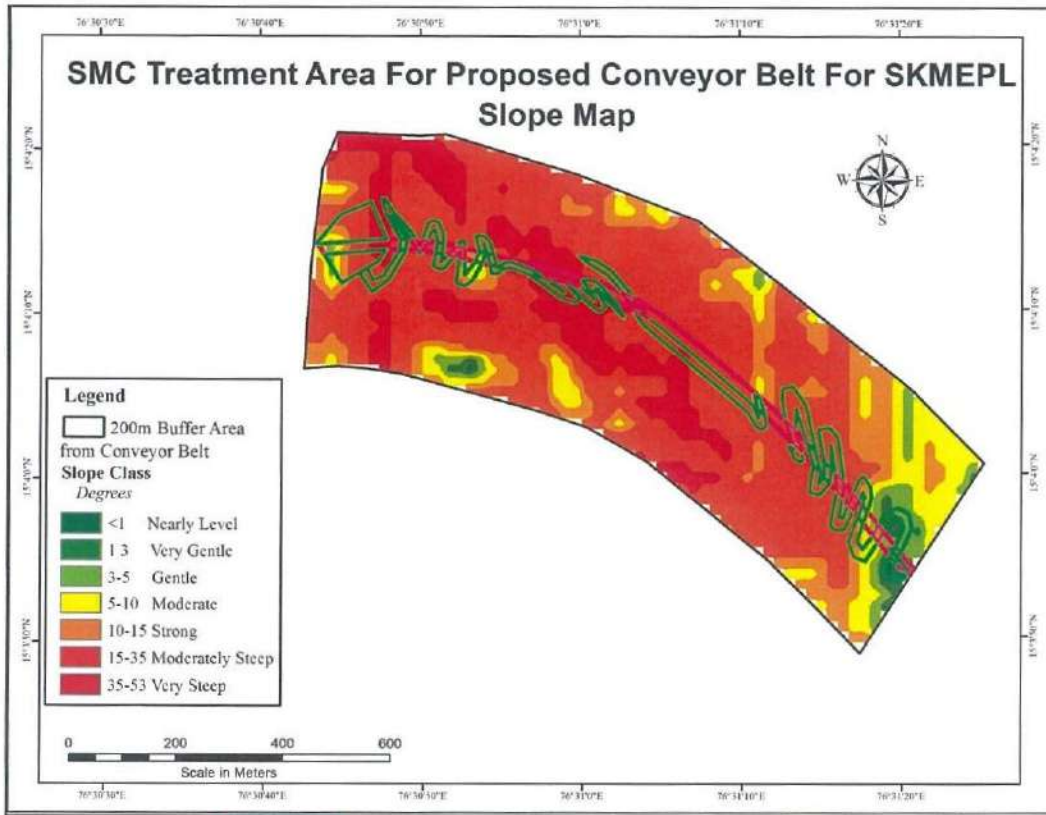


Fig 4.9: SMCP area Slope Map

Slope classes in the area				
Sr. No.	Slope Classes	Slope (in %)	Area (in Ha)	Area (%)
1	Nearly Level	0-1	0.096	0.18
2	Very Gentle	1 to 3	0.79	1.45
3	Gentle Slope	3 to 5	1.77	3.26
4	Moderate Slope	5 to 10	5.07	9.32
5	Strong Slope	10 to 15	7.12	13.10
6	Moderately Steep	15-35	31.554	58.04
7	Very Steep	>35	7.97	14.66
		Total	54.37	100

Table 4.2: SMCP area Slope Classes

**E.WATERSHED DRAINAGE - MANAGEMENT**

Drainage area of watershed bifurcated as follows

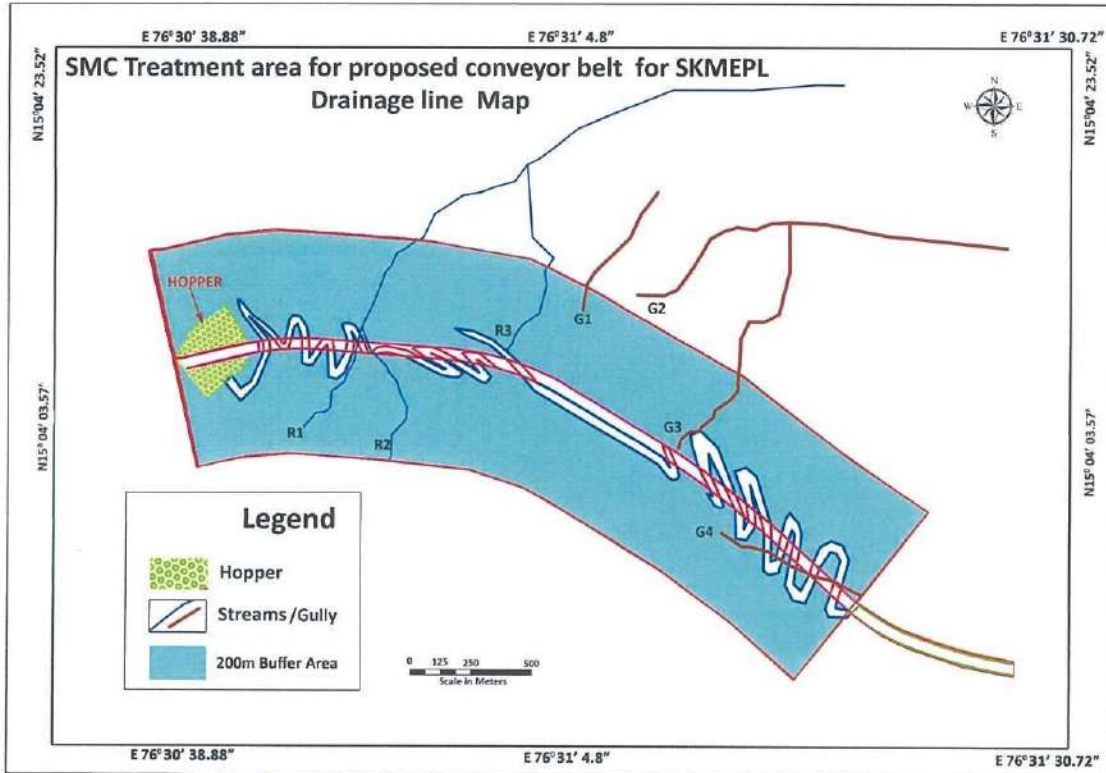


Fig 4.10: SMCP Area - Drainage Map

SMC Area Soil & water Conservation Structure Stream / Ravine/Gully		
Sr. No.	Stream / Ravine/Gully	Total No.
1	Small Ravine	3
2	Small Gully	4
Total		7

Table 4.3: SMC Area Number of Watershed Gully / Stream



77



SKMEPL, Sandur Soil Moisture conservation Plan

Fig 4.11: Land use Map of SMC Plan Area

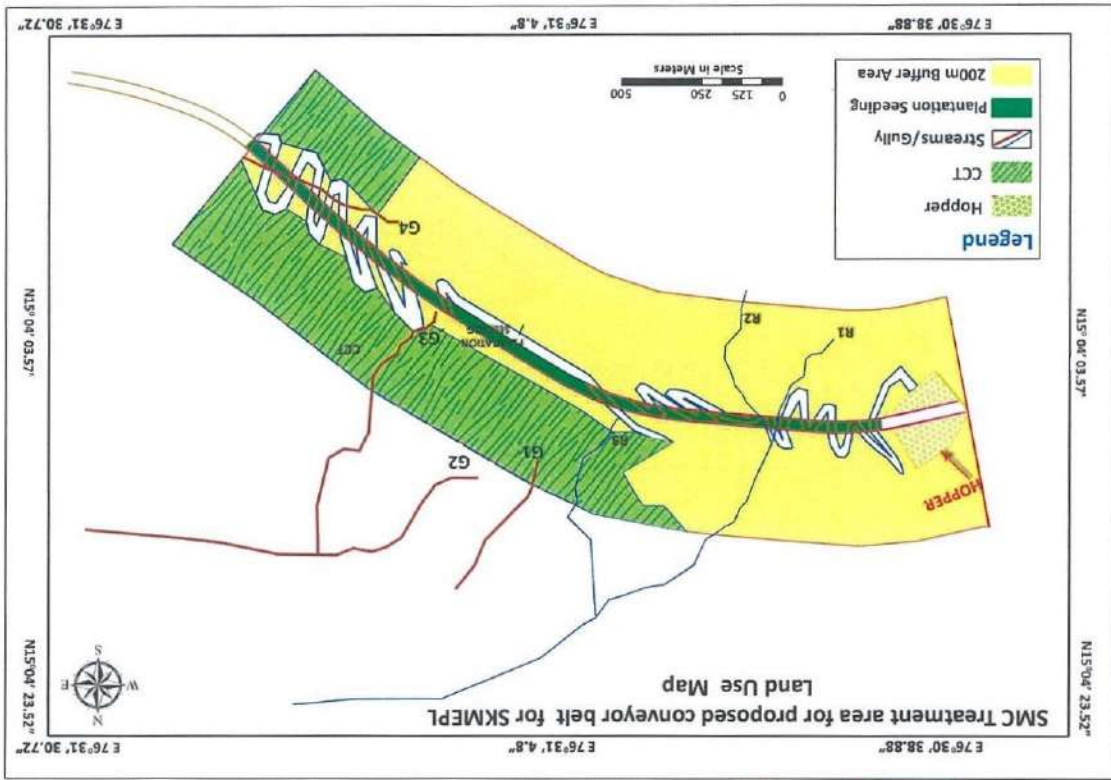


Table 4.4: Land Use Plan of SMC Area

Soil Moisture Conservation Area Land use Plan		Sr. No.	Plan Description	Area Approx	Unit
1	Existing Plantation	389820	Sqm		
2	CCT / Existing Plantation	124947	Sqm		
3	New Plantation	29002	Sqm		
Total		543769	Sqm		

F. LAND USE PLAN OF SOIL MOISTURE CONSERVATION AREA






Fig 4.12: Existing plantation, Grass & bund of SMCP area



Fig 4.13: Proposed area for CCT & Gully plug in SMCP (To control the erosion).

## 5. THE SOIL MOISTURE CONSERVATION PLAN

### Soil Sample Location:

SR. No	Soil sample	Location		MSL Height (m)
		Lat	Long	
1	S1	15° 03' 54.5"	76° 31' 19.3"	622
2	S2	15° 04' 14.9"	76° 30' 55.1"	762
3	S3	15° 04' 14.5"	76° 30' 43.4"	941



### Hydrological soil groups (HSG):

Soils, in general has been classified into four classes A, B, C and D based on soil texture and soil water infiltration rate

- 1) Group 'A' soils have low runoff potential due to high water infiltration rate ( $>25 \text{ mm hr}^{-1}$ ) even when thoroughly wetted and consisting chiefly of deep, well to excessively drained sands or gravels.
- 2) Group 'B' as moderately low runoff potential means soils having moderate infiltration rates ( $12.5 \text{ to } 25 \text{ mm hr}^{-1}$ ) when thoroughly wetted. This soil consists chiefly moderately deep to deep, moderately well drained soils with moderately fine to moderately coarse texture.
- 3) Group 'C' as moderately high runoff potential, which means soils having a low infiltration rate ( $2.5 \text{ to } 12.5 \text{ mm hr}^{-1}$ ) when thoroughly wetted and consisting chiefly or moderately deep to deep, moderately well-drained soil with moderately fine to moderately coarse texture.
- 4) Group 'D' soils as high runoff potential which covers soils having very low infiltration rates ( $<2.5 \text{ mm hr}^{-1}$ ) when thoroughly wetted and consisting chiefly of clay soils with a high swelling potential, soils with permanent high-water table, soils with a clay pan, or clay layer at or near the surface, and shallow soils over nearly impervious material.

### Flow Methodology for RUSLE:

RUSLE model (Renard *et.al.*, 1997) is a comprehensive and empirical model which holistically includes all those factors which mainly affects soil erosion namely rainfall, soil characteristics, topography and land cover management was used. The equation is represented as;

$$A = R * K * L * S * C * P$$

Where,

A = Predicted annual soil loss per unit area (ton/ha/year)

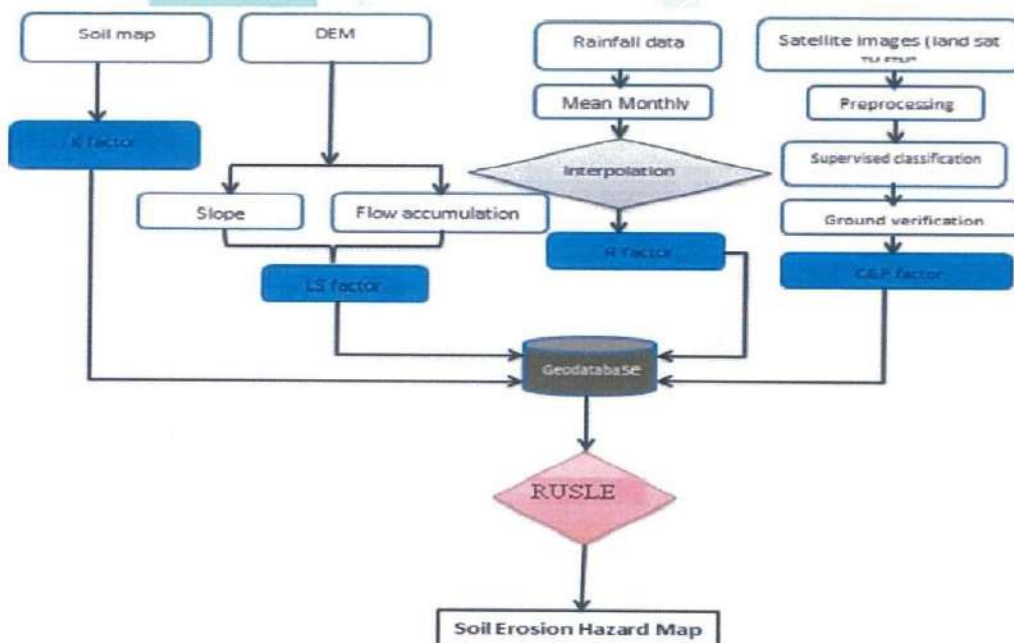
R = Rainfall- runoff erosivity factor in (MJ.mm/ha/hr/year)

K = Soil erodibility factor (ton.ha.hr/ha/MJ/mm)

LS = Slope Length-Steepness factor (dimensionless)

C = Cover management factor (dimensionless)

P = Conservation support practice factor (dimensionless)



Flow Chart 5.1: Methodology flow chart adopted in the study

**RAINFALL EROSION FACTOR (R)**

The R-factor was estimated using the average annual rainfall.

$$R = 81.5 + 0.375 \cdot A$$

(340 ≤ A ≤ 3500mm) Where, A is the Average Annual Rainfall in mm

$$R = 81.5 + 0.375 \cdot 671$$

$$R = 333.12$$

**SOIL ERODABILITY FACTOR (K)**

The equation given below was used to compute the K factor.

$$K = 1.2917 \{ (2.1 \times 10^{-4} M^{1.14} (12-a) + 3.25(b-2) + 2.5(c-3)) / 100 \}$$

Where,

M = (per cent silt + percent very fine sand) (100-per cent clay)

'a' is per cent organic matter

'b' is the soil structure code used in soil classification;

'c' is the permeability class;

Soil structure code for different structural classes.		
Sr. No	Soil structure	Soil structure code
1	Very structured or particulate,	1
2	Fairly structured,	2
3	Slightly structured,	3
4	Solid	4

Table 5.2: Soil structure code for different structural classes.

Soil Permeability code for various permeability classes		
Sr. No	Permeability class	Permeability code
1	Rapid	1
2	Moderate to rapid	2
3	Moderate	3
4	Moderate to slow	4
5	Slow	5
6	Very slow	6

Table 5.3: Soil Permeability code for various permeability classes

Soil Characteristics									
Sr. No	Parameters	pH	EC (uS/cm)	OC (%)	Ca (mg/100gm)	Mg (mg/100gm)	Na (mg/Kg)	K (mg/Kg)	CEC (mg/100g)
1	Sample I	6.59	57	1.5	1.52	1.4	5	20	0.58
2	Sample II	7.75	33	0.2	0.88	0.39	3	3	0.62
3	Sample III	7	38	0.8	0.98	0.59	3	3	0.61

Table 5.4: Soil Characteristics

Soil Textural Values								
Sr. No.	Texture	Sand (%)	Silt (%)	Clay (%)	OC	OM (%)	Soil structure code (b)	Permeability (c)
					(%)			
1	Sample I	13	12	75	1.5	2.6	3	5
2	Sample II	12	10	78	0.2	0.4	3	5
3	Sample III	11	9	80	0.8	0.4	3	5

Table 5.5: Soil Textural Values

**SLOPE LENGTH AND STEEPNESS FACTOR (LS)**

The slope length factor (L) is calculated using following equation,

$$L = \left( \frac{\lambda}{22.13} \right)^m$$

$$L = (\text{Flow accumulation} * \text{cell size} / 22.13)^m$$

Where,

22.13 = the RUSLE unit plot length (m) and

m = a variable slope-length exponent.

Slope length  $\lambda$  is defined as the horizontal distance from the origin of overland flow to the point where either the slope gradient decreases enough that deposition begins

The slope-length exponent m is calculated as

$$m = \beta / (1 + \beta)$$

$$\beta = (\sin \theta / 0.0896) / [3.0(\sin \theta)^{0.8} + 0.56]$$

Where,  $\theta$  = slope angle ,

The slope steepness factor (S) is evaluated from **(McCool *et al.*, 1987, 1993)**

$$S = 10.8 \sin + 0.03 \quad S < 9\% \text{ (i.e. } \tan < 0.09)$$

$$S = (\sin / \sin 5.143)^{0.6} \quad S \geq 9\% \text{ (i.e. } \tan \geq 0.09)$$

MIDAS ENVIRO



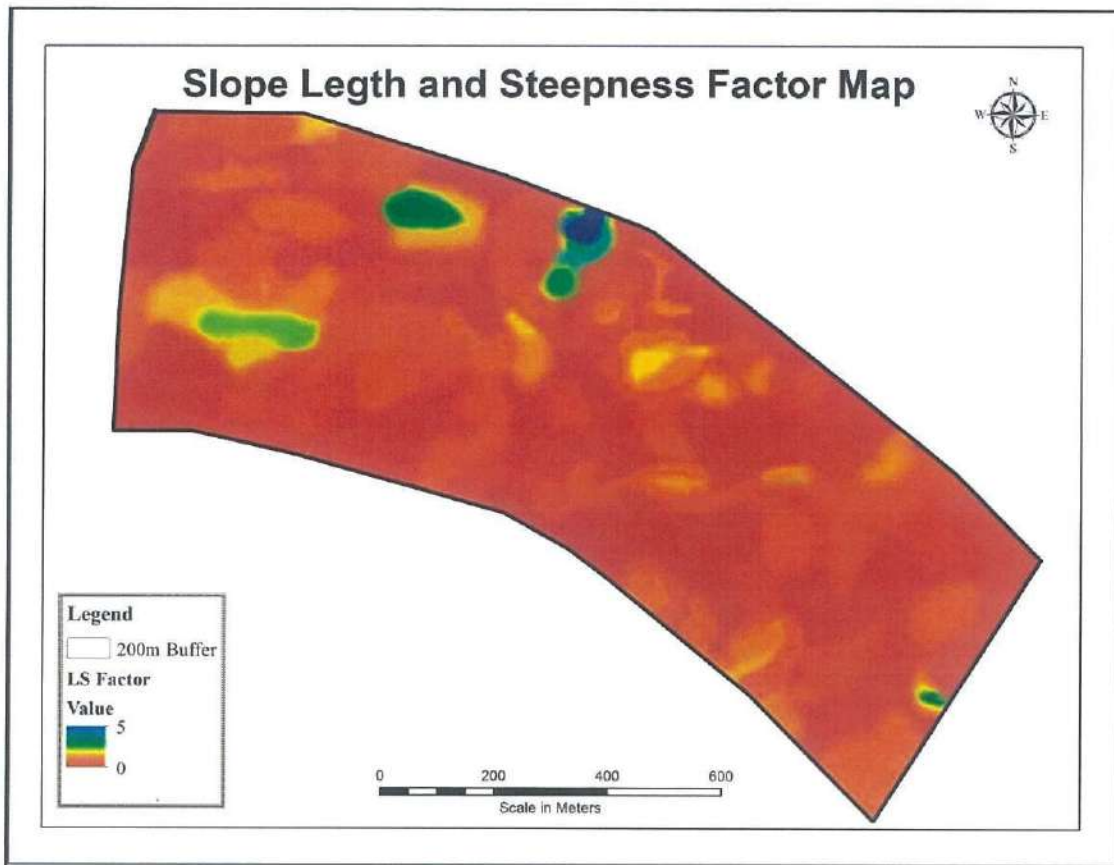


Fig 5.2: LS Factor Map

The DEM of the study area was used to generate flow accumulation and slope maps which were used to estimate and generate LS factor and LS maps respectively. LS factor values ranged between 0 to 5 in the area.

MIDAS ENVIRO



**C Factor (Crop cover factor)**

It is defined as the ratio of soil loss from land cropped under specific conditions to the corresponding loss from clean-tilled, continuous fallow (Wischmeier and Smith, 1978). It describes the effect of vegetation and crop types on soil erosion. Its value ranges between 0 (water bodies) and 1 (barren land), Farm Grass & forest Land ranges in between them.




Fig 5.3: Crop Cover Management Factor Map

Crop Cover Management Factor = 0.2





**P Factor (Conservation/support practice factor)**

The support practice factor (P-factor) is the soil-loss ratio with a specific support practice to the corresponding soil loss with up and down slope tillage. The P factor represents the effect of various conservation and support practices being taken up in the study area, on soil erosion.

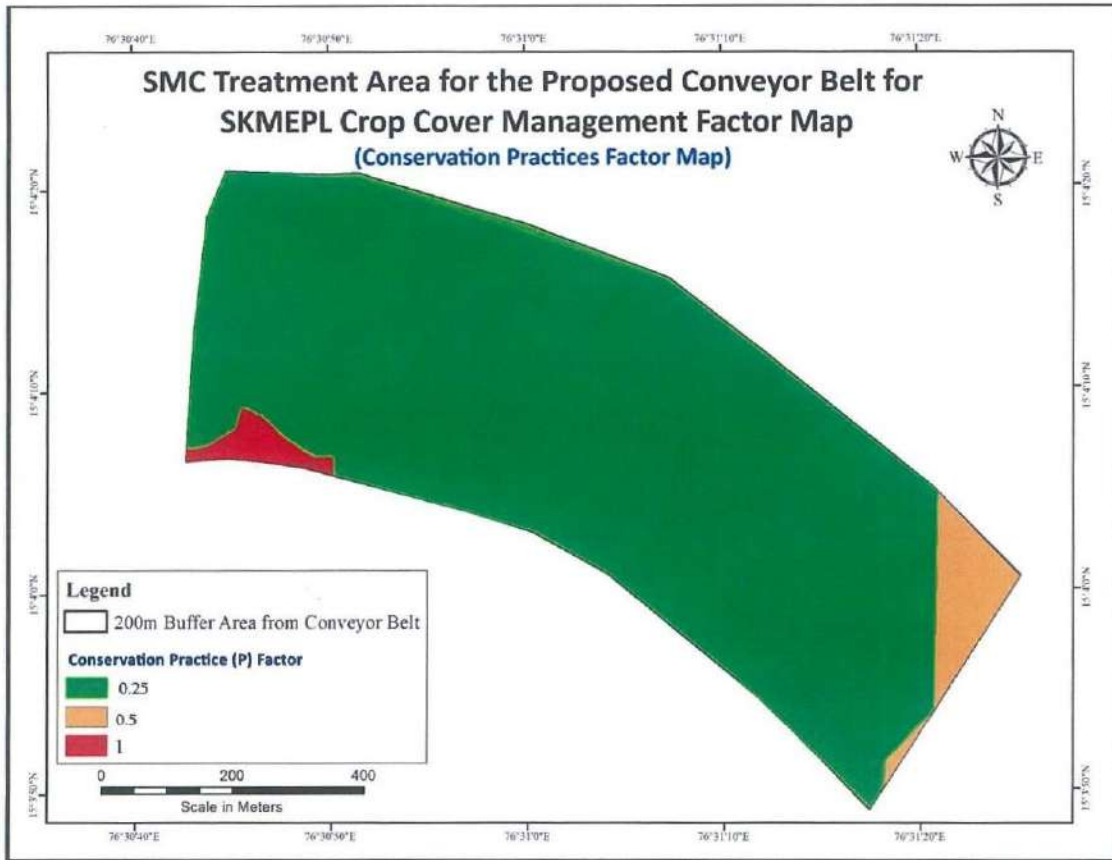


Fig 5.4: Conservation/support practice Factor Map

Crop cover management (C) factor and Conservation practice (P) factor					
Sr. No.	Land use/ Land cover	Area	Area (%)	C	P
2	Forest	389820	72	0.2	0.1
3	Scrubland	153949	28	0.25	0.1
		543769	100		

Table 5.6: Crop cover management (C) factor and Conservation practice (P) factor



The remotely sensed data, meteorological data and soil data was used to generate all the inputs required to perform the RUSLE model. They were generated on a GIS platform. All the factor maps generated were rasterized by maintaining uniform projection as well as cell size, in order to avoid erroneous execution and misinterpretation of results.

### **Soil Erosion Model**

#### **Rainfall erosivity (R) factor**

The average annual rainfall of the Joga block was found to be 671 mm. Rainfall erosivity (R) factor estimated using the empirical relationship given by Rambabu *et al.*, 2004. The R factor value was estimated to be **333.12 MJ mm ha<sup>-1</sup> h<sup>-1</sup>**.

#### **Soil Erodibility (K) factor**

The K factor value of the soils in the study area was found to be **0.13 and 0.14**. The K factor value was found to have been highly influenced by the organic matter and soil texture.

#### **Slope length and steepness factor (LS) Factor**

The DEM of the study area was use to generate flow accumulation and slope maps which were used to estimate and generate LS factor and LS maps respectively. LS factor values ranged between **0 to 5** in the area.

#### **C Factor (Crop cover factor)**

C factor values ranged **0.2** in the area.

#### **P Factor (Crop cover factor)**

P factor values ranged **0.1** in the area.

### **Soil erosion risk assessment (A)**

In order to execute the RUSLE model and obtain the average annual soil loss (A), all the factor maps & formulas.

The average annual soil loss (A) of the whole area was found to be **4.49 t/ha/yr**.

The various SMCPs which include combination of specific soil and water conservation structures and plantation schemes are planned. These SMCPs were developed after the extensive surveys and soil and morphological characteristics of transactional profile. Broadly, 3 specific SMC schemes has been designed in order to arrest the soil erosion and enhance soil moisture conservation as well ecological restoration by means of plantation. These designs are described in details in the following section.

Watershed management is the optimal use of soil and water resources within a given Geographical area to enable sustainable production. It implies changes in land use, vegetative cover, and other structural and non-structural actions that are taken in a watershed to achieve specific watershed management objectives. The overall objectives of watershed management programme are to:

- Increase infiltration into soil;
- Control excessive runoff;
- Manage and utilize runoff for useful purpose

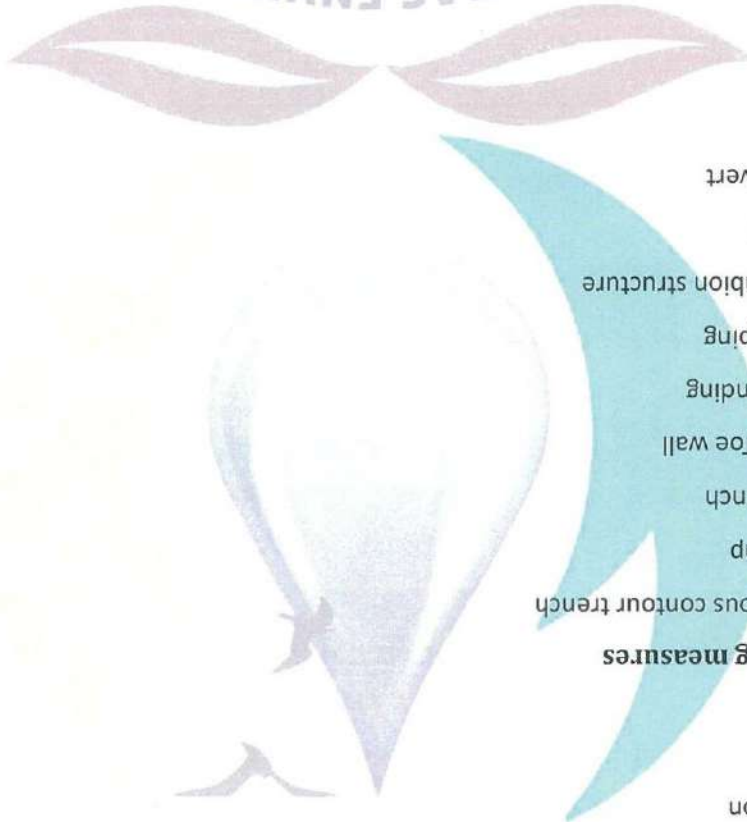
**A. The watershed management measures have been classified under the following categories:**

- a. Biological measures
- b. Engineering measures





# MIDAS ENVIRO



- Pipe Culvert
- Pitching
- Large Gabion structure
- Silt Trapping
- Farm bunding
- Gabion Toe wall
- Gully trench
- Gully Trap
- Continuous contour trench

## b) Engineering measures

- Di-siltation
- Spreading of local grass seeds
- Seeding of local plant species
- Afforestation

## a) Biological Measures

**6. CONSERVATION AND PREVENTIVE MEASURES**

For SMCP area development, three types of interventions are proposed in the project area. These are as follows:

- A) Drainage line treatment for water Conservation.
- B) Area Treatment for Soil Conservation.
- C) Plantation and Afforestation – for increasing the soil cover and moisture content

**A. Drainage Line Treatment**

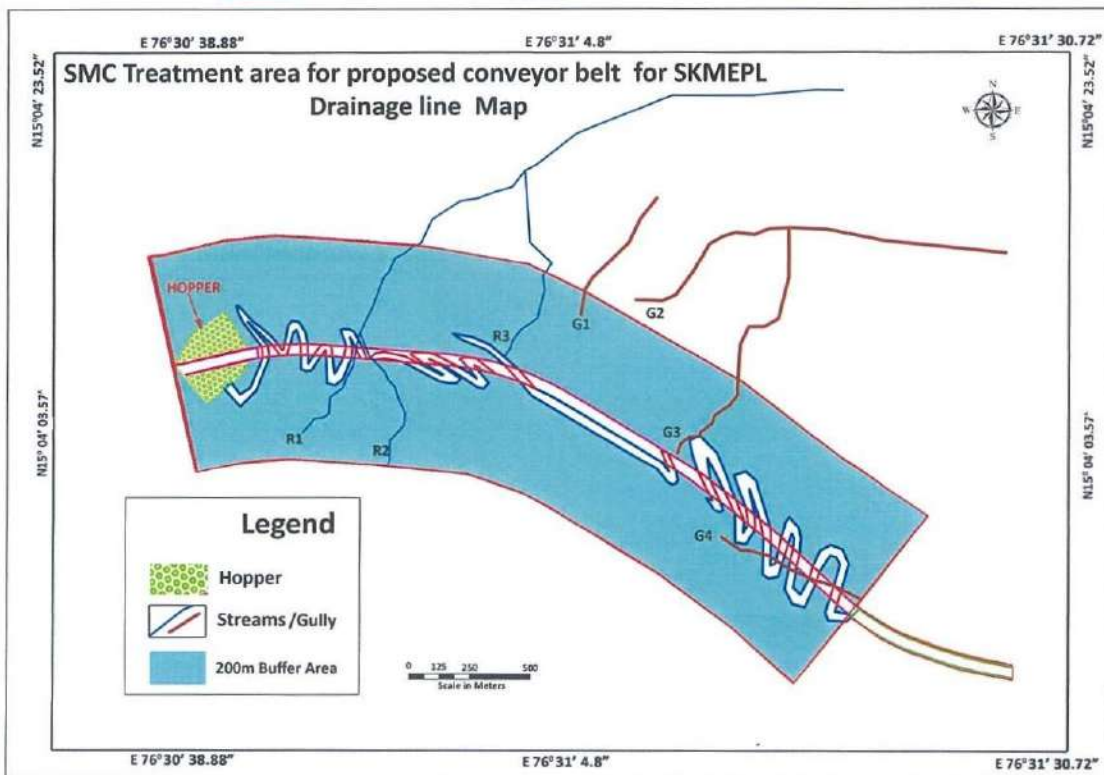


Fig 6.1: Drainage line Map of SMCP Area



SMC Area Water Conservation Engg Structure Details		
Sr. No.	Structure	Total No.
1	Large Gabion with chain link	3
2	Loose Boulder structure	2
3	Gully plug	4
4	Gully Trench	6
5	Pipe Culvert	2
Total		17

Table 6.1: Number of Watershed Structures

SMC Area Soil Conservation Details		
Sr. No.	Activity	Area
1	Continuous Contour Trench	124947
2	Grass, seeding, Shrub plantation	29002
Total		153949

Table 6.2: Area of Soil Conservation measures



Stream / Gully No	SMC Area Soil & water Conservation Structure	Location		MSL Height (m)	Length (m)
		Lat	Long		
R1-R2-R3	Large Gabion with chain link	15° 04' 18"	76° 31' 04"	659	12
	Large Gabion with chain link	15° 04' 20"	76° 31' 05"	649	12
R1-R2	RCC Pipe Culvert	15° 04' 13"	76° 30' 53"	807	8
		15° 04' 20"	76° 30' 54"	800	8
G2	Loose Boulder structure	15° 04' 12"	76° 31' 16"	646	6
G3	Loose Boulder structure	15° 04' 11"	76° 31' 16"	636	6
G2-G3	Large Gabion with chain link	15° 04' 12"	76° 31' 18"	632	14
G4	Gully plug	15° 04' 02"	76° 31' 14"	673	2
		15° 03' 59"	76° 31' 16"	647	2
		15° 03' 58"	76° 31' 18"	628	2
		15° 03' 56"	76° 31' 19"	623	2
	Gully Trench with pitching	15° 04' 15"	76° 30' 55"	753	4
		15° 04' 12"	76° 30' 58"	779	4
		15° 04' 10"	76° 31' 01"	730	4
		15° 04' 05"	76° 31' 11"	693	4
		15° 04' 02"	76° 31' 13"	682	4
		15° 04' 03"	76° 31' 13"	683	4

Table 6.3: Location of Soil &amp; water Conservation Structures

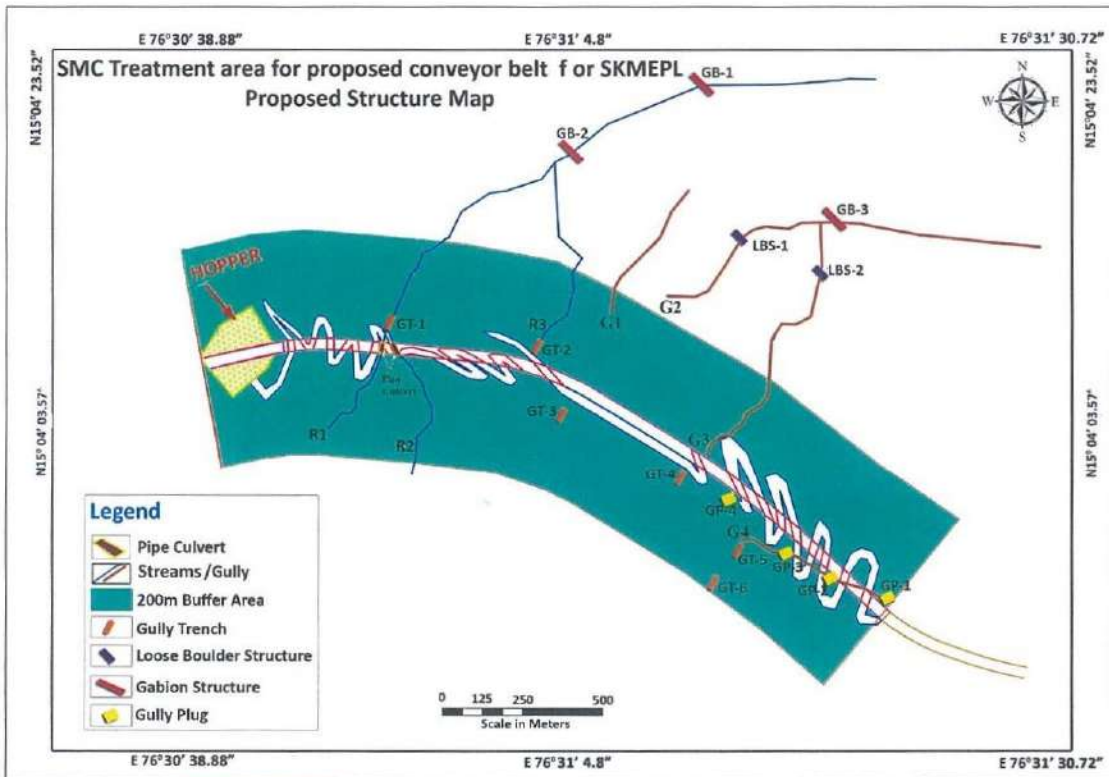


Fig 6.2: New Engineering structures Map on drainage line of SMCP Area.







Fig 6.3: Location of Proposed structures at SMCP area.

Stream No	SMC Area Soil & water Conservation Existing Structure	Location		MSL Height (m)	Length (m)
		Lat	Long		
R1-R2	Masonry Check Dam	15° 04' 19"	76° 31' 19.5"	646	14
R1-R2	Masonry Check Dam	15° 04' 20.6"	76° 31' 6.6"	645	12
	Gully Trench (GT-1)	15° 04' 13"	76° 30' 59"	739	2
R3	Gully Trench (GT-2)	15° 04' 12"	76° 30' 02"	723	2
R4	Gully Trench (GT-3)	15° 04' 10"	76° 30' 04"	715	2
R5	Gully Trench (GT-4)	15° 04' 06"	76° 30' 08"	706	2
R7	Gully Trench (GT-5)	15° 04' 03"	76° 30' 12"	690	2

Table 6.4: Existing Soil &amp; water Conservation Structure Location



Fig 6.4: Existing Masonry structures at SMCP area.



Fig 6.5: Existing Gully Trench structure at SMCP area.



## A. Drainage Line Treatment

1. **Gully Plug:** Dry rubble structures are proposed across small gullies formed on the slopes. On the higher reaches, plugging them with vegetative support is proposed. These gullies are in the pre-youth stage. If not checked in time, then due to soil erosion these gullies may widen. The nalla then developed may cut through agricultural land and damage downstream areas



Fig 6.6: Gully Plug structure

2. **Loose Boulder Structure (LBS):** Gully erosion is an advanced stage of sheet and rill erosion. Vegetation is necessary for the stabilization of the gullies. If the gully is totally denuded, stabilization of such gullies by vegetation is time-consuming job. In such cases Human interference is needed to prevent gully erosion. Gully plugs are usually made of loose rocks or stones at upper ridges of the catchment and LBS are at middle ridges of the catchment. They reduce the gully bed slope thereby reducing speed of water runoff, redistributing it and improving the percolation. They encourage the deposition of silt and create favorable soil moisture condition for the establishment of plant cover. The main objectives of LBS are to arrest the velocity of runoff and reduce it to the non-erosive velocity, to prevent silt from flowing away in water body with the rainwater, to control the head and velocity of the gully, to control the level and volume of water, to check channel erosion until sufficient vegetation is regenerated or established.



Fig 6.7: Loose boulder structure

### 3. Large Gabion with chain link Structure:

Gabions are GI wire woven boxes with standard volumes. They are interconnected with lacing wires. They are suggested mostly at locations where the fines in the soil are in large volume. These are low head 'Dual Purpose Structures' used for nalla bed stabilization, silt arrest and as temporary water storage structures to enhance the ground water table, protection of toe in deep cuttings and restriction of width in embankments for accommodating carriageways, these structures are useful.. Although meant to be soil conservation structures. Structures are proposed as per survey conducted on streams.

The main aim of constructing gabion structures is to reduce the velocity of water flowing through the drainage line. By reducing the velocity of runoff, gabion structures help in

- Reduction in soil erosion;
- Trapping silt, which reduces the rate of siltation in water harvesting structures in the lower reaches of the watershed.
- Increasing recharge of groundwater and
- Increasing the duration of flow in the drainage channel
- Augmenting the capacity of the downstream water harvesting structures as they get many more refills.



Fig 6.8: Large Gabion Structure

### **B. Soil conservation Area Treatment:**

**Aim:** To reduce the loss of soil cover by intercepting the soil erosion and increase soil moisture by temporary storage of water on the upper side of the bund.

1. **Continuous Contour Trenching (CCT):** technique is the solutions for Soil Moisture conservation management. The CCT work starts from top to bottom of the hill, so that the total area is covered with not only retention of soil in its own place but also arrest rainwater and will facilitate infiltration into subsoil instead of flowing as surface runoff thus avoiding soil erosion . It also helps in recharging of downstream water sources e.g Nalla, Dug wells, Tube Wells etc.



Fig 6.9: Continuous contour trench (CCT)

2. **Installation of Geo Mat:** (Geotextile application) over exposed soil dumps is utmost essential to reduce soil erosion. Similarly spreading of local grass seeds mixing with organic manure over soil dump slopes to reduce erosion. The construction of Toe wall (Box Gabion) is also important intervention in erosion control methods. Toe wall constructed bottom side of mat application.



Fig 6.10: Geotextile Application



Fig 6.11: Geotextile Silt trap

### **C. Afforestation and Reforestation Development:**

The development of a permanent vegetation cover should aim to establish a plant community that will maintain itself indefinitely without attention or artificial aid, and support native fauna. To extract better results, some ecological variables must be considered while selecting species for plantation. These are;

- Their capacity to stabilize soil
- Soil organic matter.
- Availability of soil nutrients.
- Under storey development.

In the initial stages of re-vegetation quick growing grasses with short life cycle, legumes and forage crops are recommended. It will improve the nutrient and organic matter content in soil. Plantation of mixed species of economic importance should be done after 2-3 years of growing grasses. While selecting suitable species for plantation in conveyor belt area, the following considerations have to be taken into account:

- Planting dust resistant species.
- Planting fast growing plants with thick vegetation foliage.
- Indigenous plants species with easy adaptability to the locality.
- The benefits of vegetation are of immense benefit to the local inhabitants.

**Important steps involved in restoration of seasonal grassland or meadow ecosystem found on the plateau include following aspects:**

Successful implementation of seasonal meadows requires precision and careful planning well in advance. It cannot be carried out without availability of mine top soil. It is recommended to restore area to pre-disturbance land use i.e. seasonal meadow or grassland. This will help to conserve various species or herbs and grasses that are unique to the plateau ecosystem.

It involves site preparation. This plot can be prepared either on clay or overburden substrate, however overall slope of the plot should not exceed more than 50. It is expected that the natural

unevenness of the land will help to recreate micro-habitats (such as seasonal ponds, puddles, water channels or small streams) on the plateau.

After preparation of the area, the site should be spread with thin layer of mine top soil or plateau soil. This soil has seeds of the plateau herbs and grasses, therefore it is the best source of seeds of native vegetation. Best time to collect this soil is February to April, when plateau is dry and this soil and humus layer comes off easily. This is a painstaking operation and needs to be carried out manually as soil layer is very thin. This soil should be spread evenly on the designated area before monsoon.

No top soil from outside sources or soil amenders should be added to the area as this ecosystem inherently has nutrient poor soil. In addition to this soil, plateau grasses also should be spread in the proposed grassland restoration area.

In order to get diversity of perennials, lithophytic orchids, bryophytes large boulders should be placed randomly to recreate micro-habitat for lithophytes and other lesser fauna.

If any soil has to be brought from outside sources, it should be spread on the edges of this area and can be planted to give naturalness to recreated habitat.

**Slope stabilization along mine access road:** Due to undulating topography road construction will involve cutting and filling operations and earth moving. A lot of debris and loose material will be generated in the form of rocks, soil and boulders. In order to avoid soil erosion during monsoon, it is recommended that sides of the road should be stabilised using native vegetation & along the hill side, access road should be lined SWD for better water management and to avoid slope failure.

The roadside slopes can be stabilised with the help of native grasses - *Vetiveria zizanioides* where road runs parallel to the ridge. At lower elevations where it passes through forests, native shrubs - *Adhatoda vasica* and *Vitex negunda*, trees can be used in combination. Hardy species such as agave, along with lemon grass can establish quickly on the slopes & bottom of the slopes. Along the area boundary (lower & middle of slopes) *Bambusa bambos*, *Dendrocalamus strictus*, *Bambusa vulgaris*, *Bambusa tulda* plantation. The extensive underground interconnected rhizome and roots system with net structure effectively binds top soil and prevents sheet and





gully erosion. It is effective tool to mitigate soil erosion, improve soil qualities and hydrological functions. In addition to stabilizing soils, bamboo contributes organic matter, increases fertility, microbial biomass and carbon content of soils. Because it can thrive in problem soils and it grows so fast, it is particularly efficient in repairing degraded land.

**Forest types in SKMEPL (Proposed conveyor belt area)**

Type 5A/C3: Southern dry mixed deciduous forest

Type-5D/S1: Dry deciduous scrub

**Floristic composition**

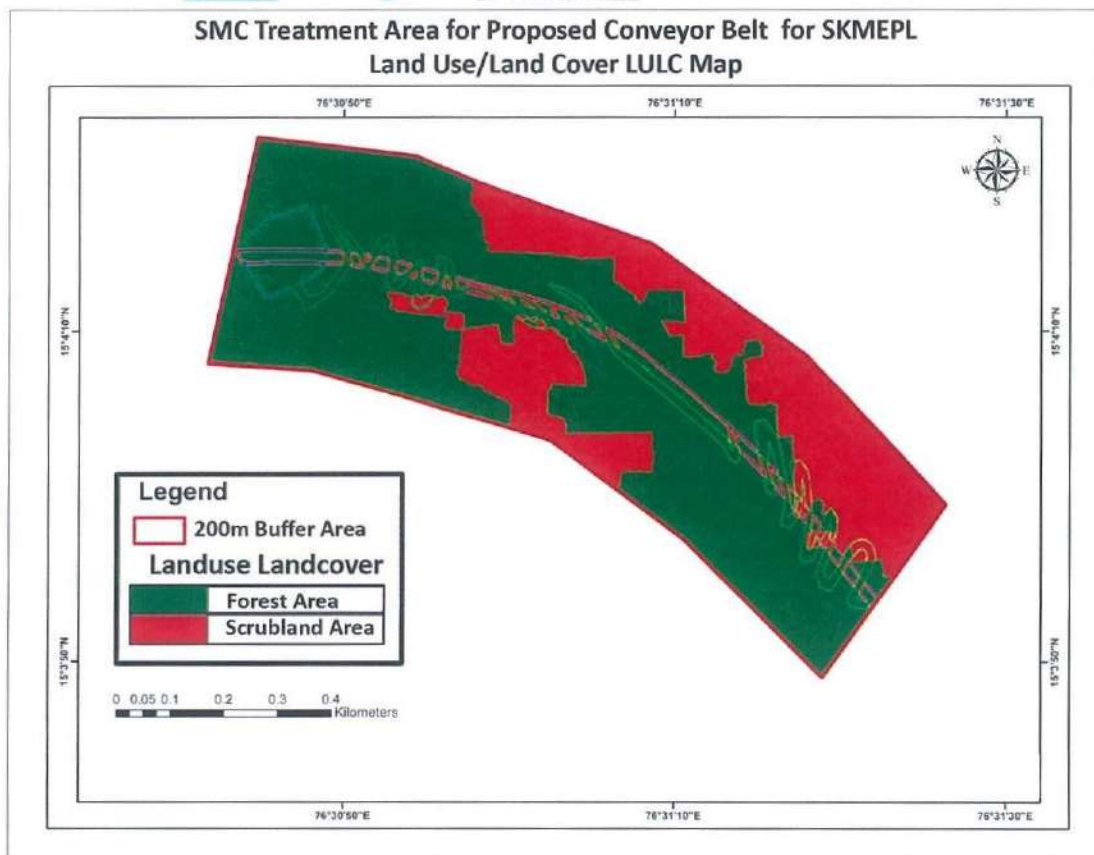


Fig 6.12: Land use- Land Cover Map



**Growing Stock**

Girth classes, Basal area and Volume per ha							
Sr. No.	Location	Number of trees in different Girth class (cm)				Basal area per ha	Volume per ha (m <sup>3</sup> /ha)
		< 30	31- 60	61- 90	> 91		
1	SKMEPL Iron Ore Mine ( Proposed conveyor belt area)	43492	27601	8364	4182	1.31	5.04

Table 6.5: Girth classes, Basal area and Volume

Sr. No.	Total area in ha	Basal area per ha (m <sup>2</sup> )	Volume per ha (m <sup>3</sup> )	Total basal area (m <sup>2</sup> )	Total volume (m <sup>3</sup> )	Total no. of stems/ Ha	Total no. of stems.

Table 6.6: Basal Total Stems

**Dominant Tree Species**

The top dominant tree species in the floral composition are *Acacia catechu*, *Anogeissus latifolia*, *Delonix elata*, *Grewia abutilifolia*, *Zizyphus mauritiana*,

The top dominant Shrub species in the floral composition are *Calotropis gigantia*, *Jatropha gossypifolia*, *Zizyphus jujubeand*, *Cassia sp1*, *Parthenium spp.*

**Recommendations****Species recommended for planting**

A mixture of leguminous, wild fruit yielding species along with grasses are recommended to enrich site, prevent soil erosion and to restore biodiversity.

Fast growing species like *Carvea callosa* and *Trema orientalis* can be planted on along the slopes & other *Acacia catechu*, *Albizia lebbeck*, *Azadirachta indica*, *Babool*, *Cassia siamea*, *Zizyphus*, *Pongamia pinnata* *Bilwa*, *Tamarind*, *Cassia*,. Fruit yielding species like *Embllica officinalis* (amla), *Zizyphus* (Ber), *Syzygium* (Jamun) *Woodapple* (*Ferroniaelephantum*), *Bael* (*Aeglemarmelos*) and, *Ficus* varieties also can be planted in such plantations.



### **Shrub**

Chromolaena odorata, Dodonaea viscosa, Lantana camara, Zizyphus jujube

### **Herbs**

Acalypha indica, Acalypha lanceolata, Asparagus racemosus, Astraceae mullu, Barleria prionitis, Grewia tiliifolia, Mimosa pudica, Parthenium hysterophorus, and Sida sp1

### **Climber**

Shankhpushpi, Strychnos nuxvomica & Toddalia aculeate

### **Grass**

Cenchrus sp, Cynodon dactylon, Cymbopogon martini, Saccharum spontaneum, Vetiveria zizanioides, Stylo legume (Stylosanthes hamata/ S. scabra) on the mounds / bund of trenches while Sabi grass (Urochloa mosambicensis) for waterways. Strengthening of bund by broadcasting seeds of Stylosanthes will strengthen the loose soil, as the roots will bind the soil particles. Being a legume fodder species, it can be nutritious fodder for forest herbivores.

The soil moisture conservation plan for plantation aims to serve two purposes

(i) increasing the silt retention efficiency and

(ii) improving the soil moisture holding capacity which can be used for improving the condition of the prevailing soil used for Pit filling either with soil + tank silt + compost or soil + coco peat + compost depending on the soil physical properties. Also, the soil filled pits are proposed to be surrounded by crescent type (half-moon shape) stone bunds to arrest the runoff water from micro-catchment and enrich soil moisture in the soil filled pits to enhance the survival rate of the plantations thus planted in the pits.

### **Slope stabilization**

The slope stabilization activity is suggested to the places where the sloping length is more than 15 m. For this purpose, commercially available geo mat can be employed to cover the sloping

surface and act as cushion to minimize the splash erosion and transportation of the same to nearest channel. The geo matting further substantiated with grass seeding in order to stabilize the slope in less time. For grass seeding, the seed must be treated with FYM and other material for which a pelleting machine can be employed. The thickness of the geo mat must not be less than 700gsm.

A uniform spacing 5.0 x 5.0 m is suggested for ease of various operations like inter culture and watering and the number of trees will be 400/ha. The pit size to be 0.30 m x 0.30 m x 0.30 m since they are hardy in nature.

**Pit Dimension:**

For FCM = 0.20 m x 0.20m x 0.20m

For dry-land horticulture and afforestation: 0.30 m x 0.30 m x 0.30 m

**Pit amendment:**

1/3 top soil, 1/3 FYM or compost 1/3 tank silt/black soil **plus**

DAP @ FCM tree planting 25 g per pit

DAP @ for afforestation with MPTs 50 g per pit  
DAP @ for fruit trees 100 g per pit

**Biofertilizers:** Rhizobium (only for leguminous trees), PSB and Zinc solubilizer for all the species to be mixed with the pit filling material. For each pit, 10 g Rhizobium, 20 g each of PSB and Zn solubilizer to be added.

**Provision for Weeding & Watering:**

During the first year, the basins to be kept weed free and arrangement for supplemental watering during off-season is to be made. Regular weeding and watering to be followed for attaining higher survival percent of planted seedlings. Paddy husk or dried grass mulch to be applied in the basins for reducing loss of applied water through evaporation.



**7. TIME SCHEDULE INDICATING THE PHASES IN WHICH THE SMC AREA TREATMENT PLAN WILL BE IMPLEMENTED**

Sr. No	Activity / Treatment Measures	Period
<b>A</b>	<b>Area Treatment</b>	
1	Slope stabilisation – Geo mat Application	January to April
2	Installation of silt traps	January to April
3	Reforestation	May to July
4	Afforestation	May to July
5	Silt Trap – Geo mat Application	January to April
6	Di - Siltation	May
<b>B</b>	<b>Drainage Line Treatment</b>	
1	Stream L- section survey	Dec to January
2	Gully trench	January to April
3	Gully plug	January to April
4	Loose boulder Structure	January to April
5	Large Gabion Structure	January to April
6	Pitching	January to April
7	RCC Pipe Culvert	January to April

Table 7.1: Month wise Time Schedule of Treatment Plan

Area treatment like Slope stabilization of dumps and installation of silt traps to control silt / soil erosion are to be carried out in pre monsoon stage to prevent further damage in the following monsoon. Nurseries for plants should also be established now. Plantations activities are to be carried out in the monsoon. This will eliminate the need for manual irrigation. Drain-line treatments are to be carried out in the post-monsoon stage. At this time, the ground is easily worked, not slushy and the land is not subject to water erosion for the next six months.

Sr. No.	Activities	Year 1	Year 2	Year 3
1	Continuous Contour Trench ( CCT)	√		
2	Geo mat Slope Protection, Pitching & silt Trap	√	√	
3	Construction of water harvesting & control Engg structure		√	
	Afforestation			
4	i) Site clearing and pitting	√		
	ii) plantation		√	
5	Maintaince	√	√	√

Table 7.2: Year Wise Time Schedule of Treatment Plan

**8. AGENCIES RESPONSIBLE:**

- User Agency: Planning and Implementation work of project.
- Forest Department: Monitoring on Implementation work of project.
- Third Party agency: Evaluation of implemented work of project.



**9. FINANCIAL FORECAST:**

The **Total Budgetary cost** of works for implementation as per SMCP

**Budgetary Estimate for the SMCP to be implemented**

SMCP Area - Water & Soil conservation Implementation Budgetary cost in Lac				
Sr. No	Description	Unit	Qty	Amount in Rs (Lac)
1	<b>CCT:</b> Excavating CCT (Continuous Contour Trenches) along the contour as per site requirements. The excavated soil shall be used for creating soil bunds/mounds on downstream side. CCT (size width 0.60, Depth 0.45m) . ( Detailed cross section given in separate sheet )	Rm	4960.00	7.79
2	<b>Gully Plug:</b> Gully plug shall be used for construction of small dry rubble bandhara, length 1-2 m 7 height 0.6m, The placement shall be site specific and skilled worker shall be employed for interlocking the individual members	No	4.00	0.88
3	<b>Gully Trench :</b> Road side temporary drain water flow through 1m wide dry rubble drain to 3m length with side slope protection, such as dry rubble interlocking pitching with specific and skilled worker	No	6.00	1.20
4	<b>Pitching :</b> Providing and constructing 230 mm thick dry rubble stone pitching with pin headers at 2 per sqm using stones for slope protection nearby road corner & near culvert	Sqm	210.00	1.18
5	<b>LBS:</b> Loose boulder (C/S of 1.85 sqm construct with boulder) shall be used for construction of LBS. The placement shall be site specific and skilled worker shall be employed for interlocking the individual members. ( Detailed cross section given in separate sheet)	No	2.00	0.64
6	<b>RCC Pipe Culvert:</b> NP4, 1m dia. pipe across the service road with UCR 1:6 masonry along service road side & Top of pipe covered with M20 concrete as a top slab.	No	2.00	8.56

SKMEPL, Sandur Soil Moisture conservation Plan



7	<b>Gabion Bandhara:</b> Gabion with wire mess(C/S of 4.61 sqm constructed with boulders) Quarried stone shall be used for construction of Gabion. The placement shall be site specific and skilled worker shall be employed for interlocking the individual members. galvanised 2.3mm thick galvanised wire mess of size 10x10cm shall be used for maintain the stability of structure(Length-14m)	No	3.00	14.61
8	<b>Installation of Geo mats for slope:</b> Grading of Slope surface to remove unwanted / protruding objects such as plant roots, stones, rocks etc. Dig Trench at the bottom and at the top for anchoring the Geo mat. Metal hooks and wooden / bamboo pegs installation at specified intervals on the mats laid on the slope surface. Everything complete. Also used for Silt trap	Sqm	1200.00	3.12
9	<b>Trees</b> - Supplying and planting of plants as per noted varieties, with height of 6-7 ft, including excavation of pit of size 0.6 m x 0.6 m x 0.6 m, removal of excavated earth to desired location filling the pit with soil mixture etc. as per specifications and as directed complete in all respect.	No	700	3.50
10	<b>Grass Plantation</b> -Providing, planting and developing grass area with the approved variety including with height of 6" to 1 ft, with distance of 1.ft,excavating the existing soil to a maximum depth of about 15mm , removal of excavated earth to directed location, dressing the soil in proper slopes, planting approved quality grass with good quality manure mixture, including weeding , cutting the grass, watering etc	No	6000.00	1.26
11	<b>Manual Seeding:</b> Large scale mass seeding was done by mixing seeds available in the region with local farmyard manure and spread across barren areas by manually.	MT	0.75	0.94
12	<b>Di-silting</b> : - Removing soil from existing structure & placed nearby gully / Plantation	Job	LS	2.00
13	<b>Maintaince &amp; Top Soil collection in 3 year</b> : Mine / Plateau Top Soil (manual collection ) , Labour cost - spreading , Soil from outside for spreading on the edges, Seasonal Meadow or Grassland Ecosystem & its Maintaince	Year	LS	5.00
<b>Total Amount</b>				<b>50.67</b>

Table 9.1: Implementation Budgetary Estimate for SMCP

SKMEPL, Sandur Soil Moisture conservation Plan





**Note:**

This budgetary estimate rate is valid for 1 year from the date of submission & it may vary 10% + - at the time of execution

**10. CONCLUSIONS AND RECOMMENDATION:**

- Any excavated part needs to be maintained the proper slope.
- Along the hill side, access road should be lined SWD for better water management and to avoid slope failure.
- Soil survey is conducted prior to stripping.
- Soil stripping is scheduled to minimise exposed areas
- Soil material suitable for reuse is recovered and utilised in an appropriate manner
- Need to preserve the top soil with keeping its nutrient and organic matter.
- Protection of the top soil by recommended erosion control methods and maintain it.
- Top soil and overburden dump will be protected with benching, seeding and water management.
- Need to maintain the original contour for any undisturbed area.
- Protection of the existing natural streams / ravine by its original profile and suggested structure along with the stream.
- Need of watershed structure to maintain the stream water flow and erosion control.
- Biomass (stem and roots of trees), boulder and silt deposited in ravine should be removed on prior of the monsoon to avoid excess pore pressure on structure and this removed material need to be kept in proper designated area.

- Slope area should be maintained in the form of with Geotextile application covered with vegetation.
- Manual mass seeding application to avoid the ground surface to expose and reduce the soil erosion .
- Proper planting methodology for existing and new plants.
- Covering ground surface to increase the soil moisture content.
- For the construction of conveyor belts in steep sloping areas, Angular towers with minimum cement work at the base can be taken and effectively minimizing heavy cement works. This also makes it sustainable for the forest ecosystem in these steep sloping areas.
- Construction of retaining walls all along the steep slopes where the slope toe is disturbed.
- Bench terraces that will be constructed for construction of roads all along the areas with steep slopes should have slopes inside, so that the excess runoff is drained as surface runoff through the drain running all along the inside of these terraces. A suitable drain at the inward end of each of these terraces is to be provided to drain the runoff. These drains should ultimately lead to a suitable outlet.
- The toe drains should be always open and properly graded; water must not be allowed to accumulate in any part of the terrace. All runoff should be allowed to collect at the toe drains for safe disposal to the protected waterway. Obstacles such as continuous mounds or beds must be removed at regular intervals to allow water to pass to the toe drain.
- The outlets should be checked to see whether they are adequately protected. Make sure that the water flows through the outlets instead of going around them. Any breaks must be mended immediately.
- Interventions when implemented as per the above SMC plan, will drastically reduce the rate of erosion at project area. In the given circumstances, it is very vital that the ecological conservation happens in the area as soon as possible.



- Maintaining the surrounding ecosystem will help curtail soil erosion to great extent. The design life of the mining area will be achieved. Ecological conservation and regeneration of the surrounding eco-system will also occur.
- The project area will be restored/ maintained the ravine, hill slope and bio-diversity due to implementation of various above mentioned mitigation measures.



**11. MIDAS ENVIRO CORE TEAM**

Mr. Aalam Tamboli (Environmentalist & Watershed Expert)

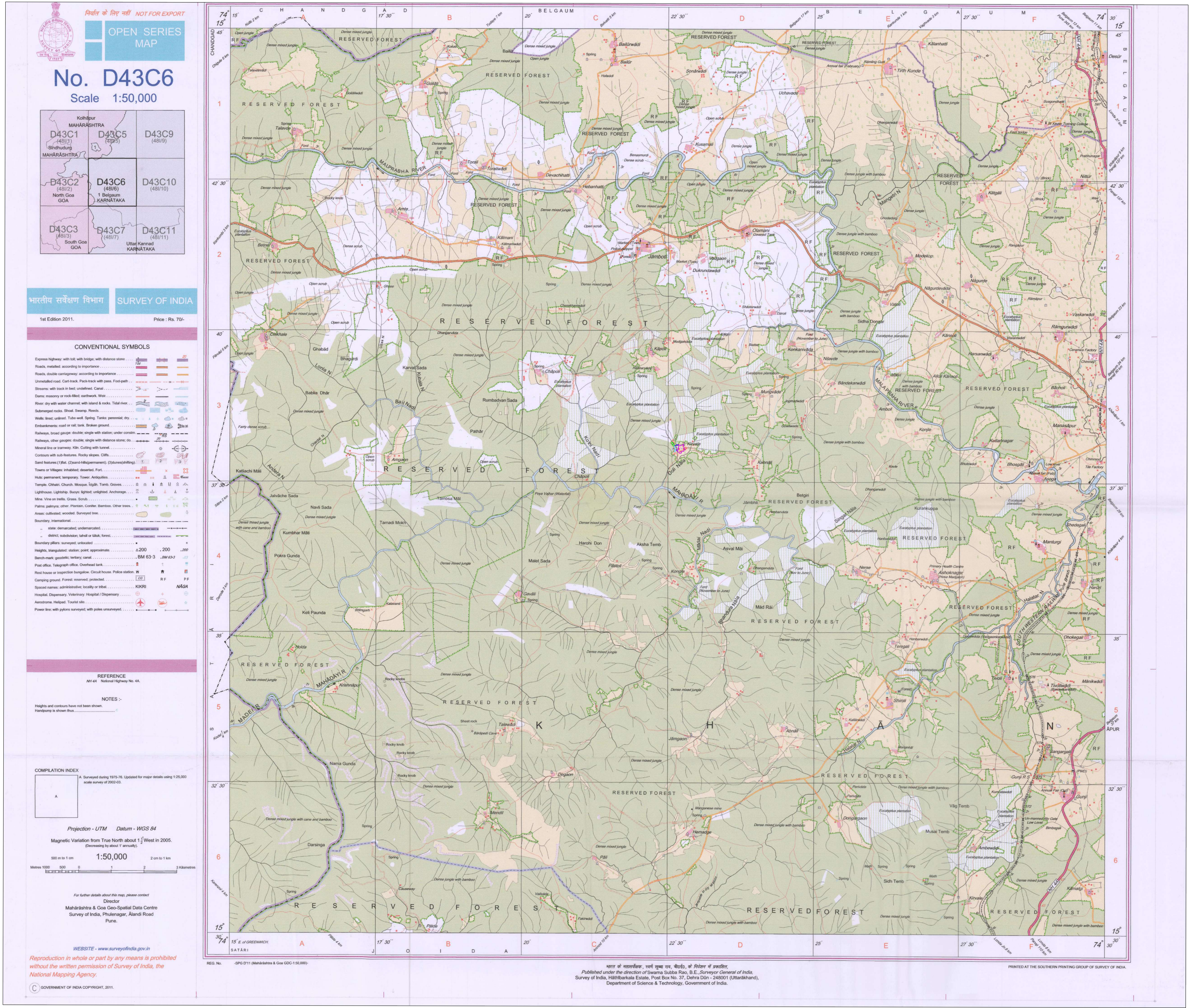
Mr. Pramod Pokharkar (Environmentalist and Field biologist)

Dr. Vyankatesh Ghodake (GIS Analyst and Geologist)

Mr. Sahil Tamboli (Environmentalist)



**TOPO MAP SHOWING THE AREA OF COMPENSATORY AFFORESTATION LAND IDENTIFIED BY SRI KUMARASWAMY MINERAL EXPORTS PVT. LTD. ML NO. 2141, OVER AN EXTENT OF 6.766 HA ( 16.71 ACRES) OF NON FOREST LAND SURVE NUMBERS 69,70/1,70/2, 75, &82 IN MUGHAVADE VILLAGE OF JAMBOTI HOBLI ,KHANAPUR TALUKA , BELGAVI DISTRICT, AGAINST CONVEYOR BELT PROPOSAL.**





ಜಿಲ್ಲಾಧಿಕಾರಿಗಳ ಕಾರ್ಯಾಲಯ, ಬಳ್ಳಾರಿ ಜಿಲ್ಲೆ, ಬಳ್ಳಾರಿ-583101

OFFICE OF THE DEPUTY COMMISSIONER, BELLARY DISTRICT, BELLARY-583101  
Telephone No:08392-277100 Fax No:08392-272538 Email:dcbellary@gmail.com.

C.O.NO:121896 FILE NO:BLR-DC-33011/11/2023-BLRDC/FRA Dated: / /2023.

1.ಪ್ರಧಾನ ಮುಖ್ಯ ಅರಣ್ಯ ಸಂರಕ್ಷಣಾಧಿಕಾರಿಗಳು,(Head of Forest Force).ಅರಣ್ಯ ಭವನ, ಮಲ್ಲೇಶ್ವರಂ, ಬೆಂಗಳೂರು

2.ಉಪ ಅರಣ್ಯ ಸಂರಕ್ಷಣಾಧಿಕಾರಿಗಳು,(ಛೆರಿಟೋರಿಯಲ್).ಬಳ್ಳಾರಿ, ಇವರಿಗೆ

3.ಜಿಲ್ಲಾ ಪರಿಶಿಷ್ಟ ಪಂಗಡದ ಕಲ್ಯಾಣಾಧಿಕಾರಿಗಳು ಹಾಗೂ ಸದಸ್ಯ ಕಾರ್ಯದರ್ಶಿಗಳು,ಜಿಲ್ಲಾ  
ಮಟ್ಟದ ಅರಣ್ಯ ಹಕ್ಕುಗಳ ಸಮಿತಿ ಬಳ್ಳಾರಿ-ಇವರಿಗೆ,  
ಮಾನ್ಯರೇ,

ವಿಷಯ:- SRI.KUMARASWAMY MINERAL EXPORT PVT.LTD.SANDUR TALUK ಇವರಿಗೆ (ಎಂ.ಎಲ್. ನಂ. 2141) ರಲ್ಲಿ ವಿಸ್ತೀರ್ಣ 6.6978 ಹೆಕ್ಟರ್ ಪ್ರದೇಶದಲ್ಲಿ ಗಣಿ ಗುತ್ತಿಗೆ ಸಂಬಂಧಿಸಿದಂತೆ ನಮೂನೆ-2 ನ್ನು ನೀಡುವ ಬಗ್ಗೆ.

ಉಲ್ಲೇಖ:- 1.ಅನುಸೂಚಿತ ಬುಡಕಟ್ಟುಗಳ ಮತ್ತು ಇತರ ಪಾರಂಪರಿಕ ಅರಣ್ಯ ವಾಸಿಗಳ (ಅರಣ್ಯ ಹಕ್ಕುಗಳನ್ನು ಮಾನ್ಯ ಮಾಡುವ) 2008 ರ ಹಾಗೂ ನಿಯಮ ತಿದ್ದುಪಡಿ-2012 ರ ಪ್ರಕಾರ.  
2. SRI.KUMARASWAMY MINERAL EXPORT PVT.LTD.SANDUR TALUK ಇವರ ಪತ್ರ ದಿನಾಂಕ:17.08.20219(ಸ್ವೀಕೃತಿ ದಿನಾಂಕ:19.08.2019).  
3.ಜಿಲ್ಲಾಧಿಕಾರಿಗಳು ಹಾಗೂ ಅಧ್ಯಕ್ಷರು ಜಿಲ್ಲಾ ಮಟ್ಟದ ಅನುಸೂಚಿತ ಬುಡಕಟ್ಟುಗಳ ಮತ್ತು ಇತರ ಪಾರಂಪರಿಕ ಅರಣ್ಯ ವಾಸಿಗಳ ಅರಣ್ಯ ಹಕ್ಕುಗಳನ್ನು ಮಾನ್ಯ ಮಾಡುವ ಸಮಿತಿ .ಬಳ್ಳಾರಿ ಇವರ ಅಧ್ಯಕ್ಷತೆಯಲ್ಲಿ ನಡೆದ ಸಭೆಯ ನಡವಳಿಗಳು.ದಿನಾಂಕ:21.10.2023.

\*\*\*\*\*

ಮೇಲ್ಕಂಡ ವಿಷಯ ಹಾಗೂ ಉಲ್ಲೇಖಕ್ಕೆ ಸಂಬಂಧಿಸಿದಂತೆ. SRI.KUMARASWAMY MINERAL EXPORT PVT.LTD.SANDUR TALUK ಇವರಿಗೆ (ಎಂ.ಎಲ್. ನಂ. 2141) ರಲ್ಲಿ ವಿಸ್ತೀರ್ಣ 6.6978 ಹೆಕ್ಟರ್ ಪ್ರದೇಶದಲ್ಲಿ ಗಣಿ ಗುತ್ತಿಗೆ ಸಂಬಂಧಿಸಿದಂತೆ ನಮೂನೆ-2 ನೀಡುವ ವಿಷಯದಲ್ಲಿ ತಿಳಿಸಿದಂತೆ, ಎಫ್.ಆರ್.ಎ ಅಧಿನಿಯಮ 2006 ಅಡಿಯಲ್ಲಿ ಉಲ್ಲೇಖಿತ (3) ರ ಪತ್ರವನ್ನು ಈ ಪತ್ರದೊಂದಿಗೆ ಲಗತ್ತಿಸಿ ತಮ್ಮ ಮುಂದಿನ ಸೂಕ್ತ ಕ್ರಮಕ್ಕಾಗಿ ಸಲ್ಲಿಸಲಾಗಿದೆ.

ಲಗತ್ತು : ಮೇಲಿನಂತೆ.

ತಮ್ಮ ವಿಶ್ವಾಸಿ,

Digitally Signed by  
Prashant Kumar Mishra  
ಜಿಲ್ಲಾಧಿಕಾರಿಗಳು  
Date: 09-12-2023 18:04:09  
Reason: Approved

ಪ್ರತಿಯನ್ನು:- SRI.KUMARASWAMY MINERAL EXPORT PVT.LTD.SANDUR TALUK ರವರ ಮಾಹಿತಿಗಾಗಿ



115



ಜಿಲ್ಲಾಧಿಕಾರಿಗಳ ಕಾರ್ಯಾಲಯ, ಬಳ್ಳಾರಿ ಜಿಲ್ಲೆ, ಬಳ್ಳಾರಿ-583101

**OFFICE OF THE DEPUTY COMMISSIONER, BELLARY DISTRICT, BELLARY-583101**  
**Telephone No:08392-277100 Fax No:08392-272538 Email:dcbellary@gmail.com.**

C.O.NO:121896 FILE NO:BLR-DC-33011/11/2023-BLRDC/FRA Dated: / /2023.

**FORM-II**

(for projects other than linear project sand plantations)  
[Rule6(3)(e)of Forest(Conservation)Rules 2003 as amended up to date]

Government of Karnataka

Office of Deputy Commissioner, Bellary District, Bellary

**TO WHOM SOEVER IT MAY CONCERN**

In compliance of the Rule 6(3)(e) of the Forest (Conservation) Rules, 2003 [as amended vide the Forest (Conservation) Amendment Rules 2014; Forest (Conservation) second Amendment Rules 2014; and Forest (Conservation) Amendment Rules 2016] it is certified that 6.6978 hectares of forest land proposed to be diverted in favour of SRI. KUMARASWAMY MINERAL EXPORT PVT.LTD.SANDUR TALUK ML No. 2141) (erst while ML No. 2141)) (name of user agency) for Downhill conveyor system (purpose for diversion of forest land) in the Bellary district falls within the juris diction of Ramanamalai Block Forest, near Dharmapura village in Sandur Taluk. It is furthercertified that:

- The complete process of recognition and vesting of forest rights under the FRA, 2006 has been carried out for the entire 6.6978 hectares of forest land proposed for diversion. A copy of records of all consultation and meetings of the Forest Rights Committee(s), Gram Sabha(s), Sub- Division Level Committee(s) and the District Level Committee are enclosed as attachment Annexure-1 to Annexure-3;
- The proposal for such diversion (with full details of the project and its implications, vernacular/ local language) have been placed before each concerned Gram Sabha or forest-dwellers, who are eligible under the FRA, 2006;
- Each of the concerned Gram Sabha(s), has certified that all formalities/ processes underthe FRA have been carried out, and that they have given their consent to the proposed diversion and the compensation and ameliorative measures, as discussed in Gram Sabha is here by attached is enclosed as annexure-1.
- The discussion and decisions on such proposals had taken pace only when there was a quorum of minimum 50 % of the members of Gram Sabhas present;
- The diversion of forest land for facilities managed by the Government as required under Section 3 (2) of the FRA have been completed and the Gram Sabhas have given their consent to it;
- As there are no such Primitive Tribal Groups and Pre-Agricultural Communities, are living in this area, action as per Section3 (1) of the FRA, 2006 does not arise.

Encl.:As above.

Digitally Signed by  
Deputy Commissioner Mishra  
Bellary-12-2023 18:04:50  
Reason: Approved



ಜಿಲ್ಲಾಧಿಕಾರಿಗಳು ಹಾಗೂ ಅಧ್ಯಕ್ಷರು, ಜಿಲ್ಲಾ ಮಟ್ಟದ ಅನುಸೂಚಿತ ಬುಡಕಟ್ಟುಗಳ ಮತ್ತು ಇತರೆ ಪಾರಂಪರಿಕ ಅರಣ್ಯ ವಾಸಿಗಳ (ಅರಣ್ಯ ಹಕ್ಕುಗಳನ್ನು ಮಾನ್ಯ ಮಾಡುವ) ಸಮಿತಿ, ಬಳ್ಳಾರಿ ಇವರ ಅಧ್ಯಕ್ಷತೆಯಲ್ಲಿ ದಿನಾಂಕ : 21-10-2023ರಂದು ನಡೆದ ಸಭೆಯ ನಡವಳಿಗಳು

ಸಭೆಯಲ್ಲಿ ಹಾಜರಿದ್ದವರು :

- |   |   |                  |
|---|---|------------------|
| 1) ಶ್ರೀ ಪ್ರಶಾಂತ್ ಕುಮಾರ್ ಮಿಶ್ರಾ I.A.S<br>ಜಿಲ್ಲಾಧಿಕಾರಿಗಳು, ಬಳ್ಳಾರಿ.                 | - | ಅಧ್ಯಕ್ಷರು        |
| 2) ಶ್ರೀ ಸಂದೀಪ್ ಹೆಚ್. ಸೂರ್ಯವಂಶಿ I.F.S<br>ಉಪ ಸಂರಕ್ಷಣಾಧಿಕಾರಿಗಳು<br>ಬಳ್ಳಾರಿ.          | - | ಸದಸ್ಯರು          |
| 3) ಶ್ರೀ ದಿವಾಕರ್ ಕೆ. ಶಂಕಿನದಾಸರ<br>ಜಿಲ್ಲಾ ಪರಿಶಿಷ್ಟ ವರ್ಗಗಳ ಕಲ್ಯಾಣಾಧಿಕಾರಿಗಳು, ಬಳ್ಳಾರಿ | - | ಸದಸ್ಯ ಕಾರ್ಯದರ್ಶಿ |
| 6) ಶ್ರೀ ಗಾದಿಲಿಂಗಪ್ಪ<br>ತಾಲೂಕು ಪರಿಶಿಷ್ಟ ವರ್ಗಗಳ ಕಲ್ಯಾಣಾಧಿಕಾರಿಗಳು, ಬಳ್ಳಾರಿ.          | - | ಸದಸ್ಯರು          |

ದಿನಾಂಕ : 21-10-2023ರಂದು ನಡೆದ ಜಿಲ್ಲಾ ಮಟ್ಟದ ಅನುಸೂಚಿತ ಬುಡಕಟ್ಟುಗಳು ಮತ್ತು ಪಾರಂಪರಿಕ ಅರಣ್ಯವಾಸಿಗಳ ಅರಣ್ಯ ಹಕ್ಕುಗಳನ್ನು ಮಾನ್ಯ ಮಾಡುವ ಸಮಿತಿ ಸಭೆಯಲ್ಲಿ ಪ್ರಾರಂಭದಲ್ಲಿ ಸಭೆಗೆ ಹಾಜರಾದ ಮಾನ್ಯ ಅಧ್ಯಕ್ಷರಿಗೆ, ಸದಸ್ಯರಿಗೆ ಹಾಗೂ ಅಧಿಕಾರಿಗಳಿಗೆ ಸದಸ್ಯ ಕಾರ್ಯದರ್ಶಿಗಳು ಸ್ವಾಗತಿಸುವ ಮೂಲಕ ಸಮಿತಿ ಸಭೆಯನ್ನು ಆರಂಭಿಸಲಾಯಿತು.



*(Handwritten signature)*



: 2 :

ಸದರಿ ಸಭೆಯಲ್ಲಿ ಚರ್ಚಿಸಿದ ವಿಷಯಗಳ ವಿವರ ಈ ಕೆಳಕಂಡಂತಿದೆ.

- (1) ಸಂಡೂರು ತಾಲೂಕಿನ ಯರ್ರಯ್ಯನಹಳ್ಳಿ ಗ್ರಾಮ ಪಂಚಾಯತಿ ವ್ಯಾಪ್ತಿಯಲ್ಲಿ ಬರುವ ಮೆ|| ಮಾರವ ಮೈನಿಂಗ್ ಕಂಪನಿ ಇವರಿಗೆ ಜೀಗೇನಹಳ್ಳಿ ಗ್ರಾಮದ ಗಣಿ ಗುತ್ತಿಗೆ ಸಂಖ್ಯೆ : 2482ರಲ್ಲಿ ವಿಸ್ತೀರ್ಣ: 3.028 ಹೆಕ್ಟೇರ್ ಪ್ರದೇಶಕ್ಕೆ ಸಂಬಂಧಿಸಿದಂತೆ ವಿಸ್ತೀರ್ಣದಲ್ಲಿ ಅರಣ್ಯೇತರ ಚಟುವಟಿಕೆಗಾಗಿ ನಮೂನೆ-1ನ್ನು ನೀಡುವ ಬಗ್ಗೆ ಜಿಲ್ಲಾ ಅರಣ್ಯ ಹಕ್ಕು ಸಮಿತಿ ಸಭೆಯಲ್ಲಿ ಸದಸ್ಯ ಕಾರ್ಯದರ್ಶಿಗಳು, ಮಾನ್ಯ ಅಧ್ಯಕ್ಷರಿಗೆ ವಿವರಿಸಿದರು, ಸದರಿ ವಿಷಯವಾಗಿ ಅನುಬಂಧದಲ್ಲಿ ವಿವರಿಸಿರುವಂತೆ ನಿರ್ಣಯವನ್ನು ಕೈಗೊಳ್ಳಲಾಯಿತು.
- (2) ಮೆ|| ಶ್ರೀ ಕುಮಾರಸ್ವಾಮಿ ಮಿನರಲ್ಸ್ ಎಕ್ಸ್‌ಪೋರ್ಟ್ ಪ್ರೈವೇಟ್ ಲಿಮಿಟೆಡ್ ಗಣಿಗುತ್ತಿಗೆ ಇದರ ಎಂ.ಎಲ್. ಸಂಖ್ಯೆ : 2141ರಲ್ಲಿ ವಿಸ್ತೀರ್ಣ: 6.6978 ಹೆಕ್ಟೇರ್ ಪ್ರದೇಶಕ್ಕೆ ಡೌನ್‌ಹಿಲ್ ಕನ್ವೀನರ್ ಸಿಸ್ಟಮ್ ಸಲುವಾಗಿ ನಮೂನೆ-2ನ್ನು ನೀಡುವ ಬಗ್ಗೆ ಜಿಲ್ಲಾ ಅರಣ್ಯ ಹಕ್ಕು ಸಮಿತಿ ಸಭೆಯಲ್ಲಿ ಸದಸ್ಯ ಕಾರ್ಯದರ್ಶಿಗಳು, ಮಾನ್ಯ ಅಧ್ಯಕ್ಷರಿಗೆ ವಿವರಿಸಿದರು, ಸದರಿ ವಿಷಯವಾಗಿ ಅನುಬಂಧದಲ್ಲಿ ವಿವರಿಸಿರುವಂತೆ ನಿರ್ಣಯವನ್ನು ಕೈಗೊಳ್ಳಲಾಯಿತು.
- (3) ಸಂಡೂರು ತಾಲೂಕಿನ ಮೆಟ್ಟಿಕೆ ಗ್ರಾಮ ಪಂಚಾಯತಿಯ ವ್ಯಾಪ್ತಿಗೆ ಒಳಪಟ್ಟ ರಾಮಸಾಗರ ಹಾಗೂ ಮೆಟ್ಟಿಕೆ ಪಂಚಾಯತಿ ವ್ಯಾಪ್ತಿಯಲ್ಲಿ ಅರಣ್ಯ ಹಕ್ಕು ಕಾಯಿದೆಯಡಿ ಸಲ್ಲಿಸಿದ ಅರ್ಜಿಗಳನ್ನು ಉಪವಿಭಾಗ ಮಟ್ಟದಲ್ಲಿ ತಿರಸ್ಕರಿಸಿರುವಂತಹ ಅರ್ಜಿಗಳನ್ನು ಮೇಲ್ಮನವಿ ಸಲ್ಲಿಸಲು ಅಥವಾ ಸದರಿ ಅರ್ಜಿಗಳನ್ನು ಮತ್ತೊಮ್ಮೆ ಪುನರ್ ಪರಿಶೀಲಿಸುವ ಬಗ್ಗೆ ಜಿಲ್ಲಾ ಅರಣ್ಯ ಹಕ್ಕು ಸಮಿತಿ ಸಭೆಯಲ್ಲಿ ಸದಸ್ಯ ಕಾರ್ಯದರ್ಶಿಗಳು, ಮಾನ್ಯ ಅಧ್ಯಕ್ಷರಿಗೆ ವಿವರಿಸಿದರು, ಸದರಿ ವಿಷಯವಾಗಿ ಅನುಬಂಧದಲ್ಲಿ ವಿವರಿಸಿರುವಂತೆ ನಿರ್ಣಯವನ್ನು ಕೈಗೊಳ್ಳಲಾಯಿತು.
- (4) ಕಾರೇಕಲ್ಲು ಗ್ರಾಮ ಪಂಚಾಯತಿ ವ್ಯಾಪ್ತಿಯ 3 ಅರ್ಜಿಗಳನ್ನು ವಿಭಾಗ ಮಟ್ಟದಲ್ಲಿ ಚರ್ಚಿಸುವ ಕುರಿತು. (ಉಪ ಅರಣ್ಯ ಸಂರಕ್ಷಣಾಧಿಕಾರಿಗಳು, ಬಳ್ಳಾರಿ ವಿಭಾಗ, ಬಳ್ಳಾರಿ ಇವರು ಅರಣ್ಯ ಹಕ್ಕು ಪತ್ರವನ್ನು ನೀಡಲು ಸ್ಥಳ ಪರಿಶೀಲನೆ ಮಾಡಿ, ಜಿ.ಪಿ.ಎಸ್. ರೀಡಿಂಗ್‌ನೊಂದಿಗೆ ನಕ್ಷೆ ತಯಾರಿಸಿ ವರದಿಯನ್ನು ಸಲ್ಲಿಸಬೇಕಾಗಿದೆ). ಜಿಲ್ಲಾ ಅರಣ್ಯ ಹಕ್ಕು ಸಮಿತಿ ಸಭೆಯಲ್ಲಿ ಸದಸ್ಯ ಕಾರ್ಯದರ್ಶಿಗಳು, ಮಾನ್ಯ ಅಧ್ಯಕ್ಷರಿಗೆ ವಿವರಿಸಿದರು, ಸದರಿ ವಿಷಯವಾಗಿ ಅನುಬಂಧದಲ್ಲಿ ವಿವರಿಸಿರುವಂತೆ ನಿರ್ಣಯವನ್ನು ಕೈಗೊಳ್ಳಲಾಯಿತು.



: 3 :

## ಅನುಬಂಧ

ಕ್ರ.ಸಂ	ವಿಷಯ	ಉಪ ವಿಭಾಗ ಮಟ್ಟದ ಅರಣ್ಯ ಹಕ್ಕು ಸಮಿತಿ ಸಭೆಯ ನಿರ್ಣಯ	ವಿಭಾಗ ಮಟ್ಟದ ಅರಣ್ಯ ಹಕ್ಕು ಸಮಿತಿ ಸಭೆಯ ನಿರ್ಣಯ
1	<p>ಸಂಡೂರು ತಾಲೂಕಿನ ಯರ್ರಯ್ಯನಹಳ್ಳಿ ಗ್ರಾಮ ಪಂಚಾಯತಿ ವ್ಯಾಪ್ತಿಯಲ್ಲಿ ಬರುವ ಮೆ   ಮಾರವ ಮೈನಿಂಗ್ ಕಂಪನಿ ಇವರಿಗೆ ಜೀಗೇನಹಳ್ಳಿ ಗ್ರಾಮದ ಗಣಿ ಗುತ್ತಿಗೆ ಸಂಖ್ಯೆ : 2482ರಲ್ಲಿ ವಿಸ್ತೀರ್ಣ: 3.028 ಹೆಕ್ಟೇರ್ ಪ್ರದೇಶಕ್ಕೆ ಸಂಬಂಧಿಸಿದಂತೆ ವಿಸ್ತೀರ್ಣದಲ್ಲಿ ಅರಣ್ಯತರ ಚಟುವಟಿಕೆಗಾಗಿ ನಮೂನೆ-1ನ್ನು ನೀಡುವ ಬಗ್ಗೆ.</p>	<p>ದಿನಾಂಕ : 31-08-2023ರಂದು ನಡೆದ ಉಪವಿಭಾಗ ಮಟ್ಟದ ಅರಣ್ಯ ಹಕ್ಕು ಸಮಿತಿ ಸಭೆಯಲ್ಲಿ ಸಂಡೂರು ತಾಲೂಕಿನ ಯರ್ರಯ್ಯನಹಳ್ಳಿ ಗ್ರಾಮ ಪಂಚಾಯತಿ ವ್ಯಾಪ್ತಿಯಲ್ಲಿ ಬರುವ ಜೀಗೇನಹಳ್ಳಿ ಗ್ರಾಮದ ಗಣಿ ಗುತ್ತಿಗೆ ಸಂಖ್ಯೆ : 2482ರಲ್ಲಿನ ವಿಸ್ತೀರ್ಣ: 3.028 ಹೆಕ್ಟೇರ್ ಪ್ರದೇಶದಲ್ಲಿ ಯಾವುದೇ ಆದಿವಾಸಿ ಬುಡಕಟ್ಟು ಜನಾಂಗದವರು ವಾಸಮಾಡುತ್ತಿಲ್ಲ. ಕಾರಣ ಮೆ   ಮಾರವ ಮೈನಿಂಗ್ ಕಂಪನಿ ಇವರಿಗೆ ಜೀಗೇನಹಳ್ಳಿ ಗ್ರಾಮದ ಗಣಿ ಗುತ್ತಿಗೆ ಸಂಖ್ಯೆ : 2482ರಲ್ಲಿ ವಿಸ್ತೀರ್ಣ: 3.028 ಹೆಕ್ಟೇರ್ ಪ್ರದೇಶಕ್ಕೆ ಸಂಬಂಧಿಸಿದಂತೆ ರಸ್ತೆ ಸಂಪರ್ಕಕ್ಕಾಗಿ ನಮೂನೆ-1ನ್ನು ಅರಣ್ಯ ಹಕ್ಕು ಅಧಿನಿಯಮ 2006 ಮತ್ತು 2008ರಡಿಯಲ್ಲಿ ನೀಡುವಂತೆ ವಿಭಾಗ ಮಟ್ಟದ ಅರಣ್ಯ ಹಕ್ಕು ಸಮಿತಿಗೆ ಶಿಫಾರಸ್ಸು ಮಾಡಲು ಉಪ ವಿಭಾಗ ಮಟ್ಟದ ಸಭೆಯಲ್ಲಿ ಸರ್ವಾನುಮತದಿಂದ ತೀರ್ಮಾನಿಸಲಾಯಿತು.</p>	<p>ಜಿಲ್ಲಾ ಪರಿಶಿಷ್ಟ ವರ್ಗಗಳ ಕಲ್ಯಾಣಾಧಿಕಾರಿಗಳ ಕಛೇರಿ, ಬಳ್ಳಾರಿ ಕಛೇರಿಗೆ ಸ್ವೀಕೃತಿಯಾದ ಸಂಡೂರು ತಾಲೂಕಿನ ಯರ್ರಯ್ಯನಹಳ್ಳಿ ಗ್ರಾಮ ಪಂಚಾಯತಿ ವ್ಯಾಪ್ತಿಯಲ್ಲಿ ಬರುವ ಜೀಗೇನಹಳ್ಳಿ ಗ್ರಾಮದ ಗಣಿ ಗುತ್ತಿಗೆ ಸಂಖ್ಯೆ : 2482ರಲ್ಲಿನ ವಿಸ್ತೀರ್ಣ: 3.028 ಹೆಕ್ಟೇರ್ ಪ್ರದೇಶಕ್ಕೆ ಸಂಬಂಧಿಸಿದಂತೆ ರಸ್ತೆ ಸಂಪರ್ಕಕ್ಕಾಗಿ ನಮೂನೆ-1ನ್ನು ನೀಡಲು ದಿನಾಂಕ : 21-10-2023ರಂದು ನಡೆದ ವಿಭಾಗ ಮಟ್ಟದ ಅರಣ್ಯ ಹಕ್ಕು ಸಮಿತಿ ಸಭೆಯಲ್ಲಿ ಚರ್ಚಿಸಲಾಯಿತು.</p> <p>ಮಾನ್ಯ ಅಧ್ಯಕ್ಷರು ಮಾತನಾಡುತ್ತಾ, ಪ್ರಸ್ತಾಪಿತ ಪ್ರದೇಶಕ್ಕೆ ಸಂಬಂಧಿಸಿದಂತೆ, ನಮೂನೆ-1ನ್ನು ನೀಡಲು ಸದಸ್ಯ ಕಾರ್ಯದರ್ಶಿಗಳಿಗೆ ವಿಚಾರಿಸಲಾಗಿ, ಸದರಿ ವಿಷಯವಾಗಿ ಸದಸ್ಯ ಕಾರ್ಯದರ್ಶಿಗಳು ದಿನಾಂಕ : 31-08-2023ರಂದು ನಡೆದ ಉಪವಿಭಾಗ ಮಟ್ಟದ ಅರಣ್ಯ ಹಕ್ಕು ಸಮಿತಿ ಸಭೆಯಲ್ಲಿ ಯಾವುದೇ ಅರಣ್ಯ ಹಕ್ಕು ಅರ್ಜಿಗಳು ಮತ್ತು ತಕರಾರುಗಳು ಬಂದಿರುವುದಿಲ್ಲ ಎಂದು ಸಭೆಗೆ ತಿಳಿಸಿದರು.</p> <p>ಕಾರಣ ಸಂಡೂರು ತಾಲೂಕಿನ ಯರ್ರಯ್ಯನಹಳ್ಳಿ ಗ್ರಾಮ ಪಂಚಾಯತಿ ವ್ಯಾಪ್ತಿಯಲ್ಲಿ ಬರುವ ಜೀಗೇನಹಳ್ಳಿ ಗ್ರಾಮದ ಗಣಿ ಗುತ್ತಿಗೆ ಸಂಖ್ಯೆ : 2482ರಲ್ಲಿನ ವಿಸ್ತೀರ್ಣ: 3.028 ಹೆಕ್ಟೇರ್ ಪ್ರದೇಶಕ್ಕೆ ಸಂಬಂಧಿಸಿದಂತೆ, ಮೆ   ಮಾರವ ಮೈನಿಂಗ್ ಕಂಪನಿ ಇವರಿಗೆ ನಮೂನೆ-01ನ್ನು ನೀಡಲು ದೃಢೀಕರಿಸಿ ಸರ್ಕಾರಕ್ಕೆ ಸಲ್ಲಿಸಲು ಸರ್ವಾನುಮತದಿಂದ ಜಿಲ್ಲಾ ಅರಣ್ಯ ಹಕ್ಕು ಸಮಿತಿ ತೀರ್ಮಾನಿಸಿರುತ್ತದೆ. ಅದರಂತೆ ನಮೂನೆ-1ನ್ನು ದೃಢೀಕರಿಸಿ ನೀಡಲು ಜಿಲ್ಲಾ ಅರಣ್ಯ ಹಕ್ಕು ಸಮಿತಿ ಅಧ್ಯಕ್ಷರಿಗೆ ಸಭೆಯು ಸರ್ವಾನುಮತದಿಂದ ಅನುಮೋದನೆ ನೀಡಿರುತ್ತದೆ.</p>

619



20

: 4 :

## ಅನುಬಂಧ

ಕ್ರ.ಸಂ	ವಿಷಯ	ಉಪ ವಿಭಾಗ ಮಟ್ಟದ ಅರಣ್ಯ ಹಕ್ಕು ಸಮಿತಿ ಸಭೆಯ ನಿರ್ಣಯ	ವಿಭಾಗ ಮಟ್ಟದ ಅರಣ್ಯ ಹಕ್ಕು ಸಮಿತಿ ಸಭೆಯ ನಿರ್ಣಯ
2	ಮೇ   ಶ್ರೀ ಕುಮಾರಸ್ವಾಮಿ ಮಿನರಲ್ಸ್ ಎಕ್ಸ್‌ಪೋರ್ಟ್ ಪ್ರೈವೇಟ್ ಲಿಮಿಟೆಡ್ ಗಣಿಗುತ್ತಿಗೆ ಇದರ ಎಂ.ಎಲ್. ಸಂಖ್ಯೆ : 2141ರಲ್ಲಿ ವಿಸ್ತೀರ್ಣ: 6.6978 ಹೆಕ್ಟೇರ್ ಪ್ರದೇಶಕ್ಕೆ ಡೌನ್‌ಹಿಲ್ ಕನ್ವೀನರ್ ಸಿಸ್ಟಮ್ ಸಲುವಾಗಿ ನಮೂನೆ-2ನ್ನು ನೀಡುವ ಬಗ್ಗೆ.	<p>ದಿನಾಂಕ : 31-08-2023ರಂದು ನಡೆದ ಉಪವಿಭಾಗ ಮಟ್ಟದ ಅರಣ್ಯ ಹಕ್ಕು ಸಮಿತಿ ಸಭೆಯಲ್ಲಿ ಚರ್ಚಿಸಲಾಗಿ ಸಂಡೂರು ತಾಲೂಕಿನ ಪುರಸಭೆ ವ್ಯಾಪ್ತಿಯಲ್ಲಿ ಬರುವ ಮೇ   ಶ್ರೀ ಕುಮಾರಸ್ವಾಮಿ ಮಿನರಲ್ಸ್ ಎಕ್ಸ್‌ಪೋರ್ಟ್ ಪ್ರೈವೇಟ್ ಲಿಮಿಟೆಡ್ ಎಂ.ಎಲ್. ಸಂಖ್ಯೆ : 2141ರಲ್ಲಿ ವಿಸ್ತೀರ್ಣ: 6.6978 ಹೆಕ್ಟೇರ್ ಪ್ರದೇಶಕ್ಕೆ ಡೌನ್‌ಹಿಲ್ ಕನ್ವೀನರ್ ಸಿಸ್ಟಮ್ ಸಲುವಾಗಿ ನಮೂನೆ-2ನ್ನು ನೀಡಲು ಯಾವುದೇ ಆದಿವಾಸಿ ಬುಡಕಟ್ಟು ಜನಾಂಗದವರು ವಾಸಮಾಡುತ್ತಿಲ್ಲ.</p> <p>ಕಾರಣ ಸಂಡೂರು ತಾಲೂಕಿನ ಪುರಸಭೆ ವ್ಯಾಪ್ತಿಯಲ್ಲಿ ಬರುವ ಮೇ   ಶ್ರೀ ಕುಮಾರಸ್ವಾಮಿ ಮಿನರಲ್ಸ್ ಎಕ್ಸ್‌ಪೋರ್ಟ್ ಪ್ರೈವೇಟ್ ಲಿಮಿಟೆಡ್ ಇವರಿಗೆ ಎಂ.ಎಲ್. ಸಂಖ್ಯೆ : 2141ರಲ್ಲಿ ವಿಸ್ತೀರ್ಣ: 6.6978 ಹೆಕ್ಟೇರ್ ಪ್ರದೇಶಕ್ಕೆ ಡೌನ್‌ಹಿಲ್ ಕನ್ವೀನರ್ ಸಿಸ್ಟಮ್ ಸಲುವಾಗಿ ನಮೂನೆ-2 ನ್ನು ನೀಡಲು ಅರಣ್ಯ ಹಕ್ಕು ಅಧಿನಿಯಮ 2006 ಮತ್ತು 2008ರಡಿಯಲ್ಲಿ ನೀಡುವಂತೆ ವಿಭಾಗ ಮಟ್ಟದ ಅರಣ್ಯ ಹಕ್ಕು ಸಮಿತಿಗೆ ಶಿಫಾರಸ್ಸು ಮಾಡಲು ಉಪ ವಿಭಾಗ ಮಟ್ಟದ ಸಭೆಯಲ್ಲಿ ಸರ್ವಾನುಮತದಿಂದ ತೀರ್ಮಾನಿಸ ಲಾಯಿತು.</p>	<p>ಜಿಲ್ಲಾ ಪರಿಶಿಷ್ಟ ವರ್ಗಗಳ ಕಲ್ಯಾಣಾಧಿಕಾರಿಗಳ ಕಛೇರಿ, ಬಳ್ಳಾರಿ ಕಛೇರಿಗೆ ಸ್ವೀಕೃತಿಯಾದ ಸಂಡೂರು ತಾಲೂಕಿನ ಪುರಸಭೆ ವ್ಯಾಪ್ತಿಯಲ್ಲಿ ಬರುವ ಮೇ   ಶ್ರೀ ಕುಮಾರಸ್ವಾಮಿ ಮಿನರಲ್ಸ್ ಎಕ್ಸ್‌ಪೋರ್ಟ್ ಪ್ರೈವೇಟ್ ಲಿಮಿಟೆಡ್ ಇವರಿಗೆ ಎಂ.ಎಲ್. ಸಂಖ್ಯೆ : 2141ರಲ್ಲಿ ವಿಸ್ತೀರ್ಣ: 6.6978 ಹೆಕ್ಟೇರ್ ಪ್ರದೇಶಕ್ಕೆ ಡೌನ್‌ಹಿಲ್ ಕನ್ವೀನರ್ ಸಿಸ್ಟಮ್ ಸಲುವಾಗಿ ನಮೂನೆ-2 ನ್ನು ನೀಡಲು ದಿನಾಂಕ : 21-10-2023ರಂದು ನಡೆದ ವಿಭಾಗ ಮಟ್ಟದ ಅರಣ್ಯ ಹಕ್ಕು ಸಮಿತಿ ಸಭೆಯಲ್ಲಿ ಚರ್ಚಿಸಲಾಯಿತು.</p> <p>ಮಾನ್ಯ ಅಧ್ಯಕ್ಷರು ಮಾತನಾಡುತ್ತಾ, ಪ್ರಸ್ತಾಪಿತ ಪ್ರದೇಶಕ್ಕೆ ಸಂಬಂಧಿಸಿದಂತೆ, ನಮೂನೆ-2ನ್ನು ನೀಡಲು ಸದಸ್ಯ ಕಾರ್ಯದರ್ಶಿಗಳಿಗೆ ವಿಚಾರಿಸಲಾಗಿ, ಸದರಿ ವಿಷಯವಾಗಿ ಸದಸ್ಯ ಕಾರ್ಯದರ್ಶಿಗಳು ದಿನಾಂಕ : 31-08-2023ರಂದು ನಡೆದ ಉಪವಿಭಾಗ ಮಟ್ಟದ ಅರಣ್ಯ ಹಕ್ಕು ಸಮಿತಿ ಸಭೆಯಲ್ಲಿ ಯಾವುದೇ ಅರಣ್ಯ ಹಕ್ಕು ಅರ್ಜಿಗಳು ಮತ್ತು ತಕರಾರುಗಳು ಬಂದಿರುವುದಿಲ್ಲ ಎಂದು ಸಭೆಗೆ ತಿಳಿಸಿದರು.</p> <p>ಕಾರಣ ಸಂಡೂರು ತಾಲೂಕಿನ ಪುರಸಭೆ ವ್ಯಾಪ್ತಿಯಲ್ಲಿ ಬರುವ ಎಂ.ಎಲ್. ಸಂಖ್ಯೆ : 2141ರಲ್ಲಿ ವಿಸ್ತೀರ್ಣ: 6.6978 ಹೆಕ್ಟೇರ್ ಪ್ರದೇಶಕ್ಕೆ ಸಂಬಂಧಿಸಿದಂತೆ ಮೇ   ಶ್ರೀ ಕುಮಾರಸ್ವಾಮಿ ಮಿನರಲ್ಸ್ ಎಕ್ಸ್‌ಪೋರ್ಟ್ ಪ್ರೈವೇಟ್ ಲಿಮಿಟೆಡ್ ಇವರಿಗೆ ಡೌನ್‌ಹಿಲ್ ಕನ್ವೀನರ್ ಸಿಸ್ಟಮ್ ಸಲುವಾಗಿ ನಮೂನೆ-2ನ್ನು ದೃಢೀಕರಿಸಿ ನೀಡಲು ಜಿಲ್ಲಾ ಅರಣ್ಯ ಹಕ್ಕು ಸಮಿತಿ ಅಧ್ಯಕ್ಷರಿಗೆ ಸಭೆಯು ಸರ್ವಾನುಮತದಿಂದ ಅನುಮೋದನೆ ನೀಡಿರುತ್ತದೆ.</p>

120



: 5 :

**ಅನುಬಂಧ**

ಕ್ರ. ಸಂ.	ವಿಷಯ	ಉಪ ವಿಭಾಗ ಮಟ್ಟದ ಅರಣ್ಯ ಹಕ್ಕು ಸಮಿತಿ ಸಭೆಯ ನಿರ್ಣಯ	ವಿಭಾಗ ಮಟ್ಟದ ಅರಣ್ಯ ಹಕ್ಕು ಸಮಿತಿ ಸಭೆಯ ನಿರ್ಣಯ																				
3	<p>ಸಂಚಾರ ತಾಲೂಕಿನ ಮೆಟ್ರಿಕ್ ಗ್ರಾಮ ಪಂಚಾಯತಿಯ ವ್ಯಾಪ್ತಿಗೆ ಒಳಪಟ್ಟ ರಾಮಸಾಗರ ಹಾಗೂ ಮೆಟ್ರಿಕ್ ಪಂಚಾಯತಿ ವ್ಯಾಪ್ತಿಯಲ್ಲಿ ಅರಣ್ಯ ಹಕ್ಕು ಕಾಯ್ದೆಯಡಿಯಲ್ಲಿ ಸಲ್ಲಿಸಿದ ಅರ್ಜಿಗಳನ್ನು ಉಪವಿಭಾಗ ಮಟ್ಟದಲ್ಲಿ ತಿರಸ್ಕೃತಗೊಳಿಸಿರುವಂತಹ ಅರ್ಜಿಗಳನ್ನು ಮೇಲ್ಮನವಿ ಸಲ್ಲಿಸಲು ಅಥವಾ ಸದರಿ ಅರ್ಜಿಗಳನ್ನು ಮತ್ತೊಮ್ಮೆ ಪುನರ್ ಪರಿಶೀಲಿಸುವ ಬಗ್ಗೆ.</p>	<p>ದಿನಾಂಕ : 06-03-2023ರಂದು ಸಹಾಯಕ ಆಯುಕ್ತರು, ಬಳ್ಳಾರಿ ಇವರ ಅಧ್ಯಕ್ಷತೆಯಲ್ಲಿ ನಡೆದ ಉಪವಿಭಾಗ ಮಟ್ಟದ ಸಮಿತಿ ಸಭೆಯಲ್ಲಿ ರಾಮಸಾಗರ ಮತ್ತು ಮೆಟ್ರಿಕ್ ಗ್ರಾಮಗಳಿಗೆ ಖುದ್ದಾಗಿ ಬೇಟೆ ನೀಡಿ ಪರಿಶೀಲಿಸಿದ ಬಗ್ಗೆ ಸಭೆಯಲ್ಲಿ ಪ್ರಸ್ತಾಪಿಸಿದರು. ಕಂದಾಯ ಇಲಾಖೆಯ ಅಧಿಕಾರಿಗಳಿಗೆ ಈ ಹಿಂದೆ ನಿರ್ದೇಶನ ನೀಡಿದಂತೆ ಸದರಿ ಅರ್ಜಿದಾರರು ಬೇರೆ ಜಮೀನನ್ನು ಹೊಂದಿರುವ ಬಗ್ಗೆ ಸರ್ವೆ ಮಾಡಿ ವರದಿಯನ್ನು ನೀಡುವಂತೆ ಸೂಚಿಸಲಾಗಿತ್ತು. ಅದರಂತೆ ಕಂದಾಯ ಇಲಾಖೆಯ ಅಧಿಕಾರಿಗಳನ್ನು ಪ್ರಶ್ನಿಸಲಾಗಿ ಕಂದಾಯ ನಿರೀಕ್ಷಕರು ಸಂಚಾರವರವರು ಮಾತನಾಡುತ್ತಾ ರಾಮಸಾಗರ ಗ್ರಾಮಕ್ಕೆ ಸಂಬಂಧಿಸಿದಂತೆ 09 ಅರ್ಜಿಗಳ ಸರ್ವೆ ಮಾಡಿದ ವರದಿಯನ್ನು ಸಭೆಗೆ ಸಲ್ಲಿಸಿದರು. ಅಧ್ಯಕ್ಷರು ಮೆಟ್ರಿಕ್ ಗ್ರಾಮದ 04 ರೈತರ ಜಮೀನಿನ ವರದಿಯನ್ನು ಕೇಳಲಾಗಿ, ಕಂದಾಯ ನಿರೀಕ್ಷಕರು ಮಾತನಾಡುತ್ತಾ ಆ ಗ್ರಾಮದ ಸರ್ವೆ ವರದಿಯನ್ನು ಸಲ್ಲಿಸುವುದಾಗಿ ತಿಳಿಸಿದರು.</p> <p>ರಾಮಸಾಗರ ಗ್ರಾಮದ 09 ರೈತರಿಗೆ ಈ ಹಿಂದೆ 1970ರಲ್ಲಿ ಬಗರ್ ಹುಕುಂ ಯೋಜನೆಯಡಿ ರೈತರಿಗೆ ದಿನಾಂಕ : 04-02-1994 ರಂದು ಸರ್ವೆ 43/ಎ ಭೂಮಿಯನ್ನು ಉಳುವೆ ಮಾಡುತ್ತಾ ಬಂದಿರುತ್ತಾರೆ. ಅಲ್ಲದೇ ಉಳುವೆ ಮಾಡುತ್ತಿರುವ ರೈತರು ಪ್ರಸ್ತುತ ಉಳುವೆ ಮಾಡುತ್ತಿರುವ ಜಮೀನುಗಳಿಗೆ ಅರಣ್ಯ ಹಕ್ಕು ಪತ್ರವನ್ನು ನೀಡಲು ಮನವಿ ಮಾಡಿರುತ್ತಾರೆ ಎಂಬ ವಿಷಯವನ್ನು ಸಭೆಯಲ್ಲಿ ಪ್ರಸ್ತಾಪಿಸಿದರು.</p> <p>ಮುಂದುವರೆದು ಉಪ ವಿಭಾಗ ಮಟ್ಟದ ಅರಣ್ಯ ಹಕ್ಕು ಸಮಿತಿಯಲ್ಲಿ ರಾಮಸಾಗರ ಗ್ರಾಮದ 09 ಜನ ರೈತರಲ್ಲಿ 04 ಜನ ರೈತರು ಇತರೆ ಯಾವುದೇ ಜಮೀನನ್ನು ಹೊಂದಿರುವುದಿಲ್ಲ. ಹಾಗೂ ಸದರಿ ರೈತರು 13-12-2005ಕ್ಕಿಂತ ಮೊದಲಿನಿಂದಲೂ ಅರಣ್ಯ ಭೂಮಿಯನ್ನು ಉಳುವೆ ಮಾಡುತ್ತಿರುವುದರಿಂದಾಗಿ ಅರಣ್ಯ ಹಕ್ಕುಗಳ ಕಾಯ್ದೆ 2006/2008ರ ಪ್ರಕಾರ ಬುಡಕಟ್ಟು (ವಾಲ್ವೀಕಿ) ಜನಾಂಗಕ್ಕೆ ಸೇರಿದವರಾಗಿರುವ ಕಾರಣ ಇವರು ಅರಣ್ಯ ಹಕ್ಕು ಪತ್ರವನ್ನು ಪಡೆಯಲು ಅರ್ಹರಿರುತ್ತಾರೆಂದು ಸಭೆಯಲ್ಲಿ ತೀರ್ಮಾನಿಸಿರುತ್ತಾರೆ. ವಿವರ ಈ ಕೆಳಕಂಡಂತಿದೆ.</p> <table border="1" data-bbox="712 890 1503 1241"> <thead> <tr> <th>ಕ್ರ. ಸಂ.</th> <th>ಹೆಸರು</th> <th>ತಂದೆಯ ಹೆಸರು</th> <th>ಜಮೀನಿನ ವಿಸ್ತೀರ್ಣ</th> </tr> </thead> <tbody> <tr> <td>01</td> <td>ಮಾವಿನಕಾಯಿ ಲಿಂಗಪ್ಪ</td> <td>ಮಾವಿನಕಾಯಿ ಬಸಪ್ಪ</td> <td>ಸರ್ವೆ ನಂ. 45/ಎ, ವಿಸ್ತೀರ್ಣ: 3.00 ಎಕರೆ</td> </tr> <tr> <td>02</td> <td>ಉಪ್ಪಾಳ್ ನರಸಿಂಹಪ್ಪ (ಲಿಂಗಮ್ಮ ಗಂಡ ತಿಪ್ಪೇಸ್ವಾಮಿ)</td> <td>-</td> <td>ಸರ್ವೆ ನಂ. 45/ಎ, ವಿಸ್ತೀರ್ಣ: 5.00 ಎಕರೆ</td> </tr> <tr> <td>03</td> <td>ಚಿತ್ತಪ್ಪ</td> <td>ಲಿಂಗಪ್ಪ</td> <td>ಸರ್ವೆ ನಂ. 45/ಎ, ವಿಸ್ತೀರ್ಣ: 3.00 ಎಕರೆ</td> </tr> <tr> <td>04</td> <td>ಮಲ್ಲಯ್ಯ</td> <td>ನರಸಿಂಹಪ್ಪ</td> <td>ಸರ್ವೆ ನಂ. 45/ಎ, ವಿಸ್ತೀರ್ಣ: 5.00 ಎಕರೆ</td> </tr> </tbody> </table> <p>ಮೇಲ್ಕಂಡ ನಾಲ್ಕು ರೈತರಿಗೆ ಈಗಾಗಲೇ ಸರ್ಕಾರಿ ಜಮೀನಿನಲ್ಲಿ ನೀಡಿರುವ ಪಟ್ಟ ಭೂಮಿಯನ್ನು ಅರಣ್ಯ ಇಲಾಖೆಯ ಸುಪರ್ದಿಗೆ ನೀಡಿ ಸದರಿ ರೈತರು ಈ ಹಿಂದೆ ಉಳುವೆ ಮಾಡುತ್ತಿದ್ದ ಜಮೀನುಗಳಲ್ಲಿಯೇ ಉಳುವೆ ಮಾಡಲು ಅವಕಾಶ ಮಾಡಿಕೊಡಬಹುದು ಎಂದು ವಿಭಾಗ ಮಟ್ಟದ ಅರಣ್ಯ ಹಕ್ಕು ಸಮಿತಿಗೆ ಶಿಫಾರಸ್ಸು ಮಾಡಲು ಉಪ ವಿಭಾಗ ಮಟ್ಟದ ಸಭೆಯಲ್ಲಿ ಸರ್ವಾನುಮತದಿಂದ ತೀರ್ಮಾನಿಸಿ ಲಾಯಕು</p>	ಕ್ರ. ಸಂ.	ಹೆಸರು	ತಂದೆಯ ಹೆಸರು	ಜಮೀನಿನ ವಿಸ್ತೀರ್ಣ	01	ಮಾವಿನಕಾಯಿ ಲಿಂಗಪ್ಪ	ಮಾವಿನಕಾಯಿ ಬಸಪ್ಪ	ಸರ್ವೆ ನಂ. 45/ಎ, ವಿಸ್ತೀರ್ಣ: 3.00 ಎಕರೆ	02	ಉಪ್ಪಾಳ್ ನರಸಿಂಹಪ್ಪ (ಲಿಂಗಮ್ಮ ಗಂಡ ತಿಪ್ಪೇಸ್ವಾಮಿ)	-	ಸರ್ವೆ ನಂ. 45/ಎ, ವಿಸ್ತೀರ್ಣ: 5.00 ಎಕರೆ	03	ಚಿತ್ತಪ್ಪ	ಲಿಂಗಪ್ಪ	ಸರ್ವೆ ನಂ. 45/ಎ, ವಿಸ್ತೀರ್ಣ: 3.00 ಎಕರೆ	04	ಮಲ್ಲಯ್ಯ	ನರಸಿಂಹಪ್ಪ	ಸರ್ವೆ ನಂ. 45/ಎ, ವಿಸ್ತೀರ್ಣ: 5.00 ಎಕರೆ	<p>ಸಂಚಾರ ತಾಲೂಕಿನ ವಿಠಲಾಪುರ ಗ್ರಾಮ ಪಂಚಾಯತಿ ವ್ಯಾಪ್ತಿಗೆ ಒಳಪಟ್ಟ ವಿಠಲಾಪುರ ಗ್ರಾಮದ &amp; ಮೆಟ್ರಿಕ್ ಗ್ರಾಮ ಪಂಚಾಯತಿ ವ್ಯಾಪ್ತಿಯಲ್ಲಿ ಬರುವ ರಾಮಸಾಗರ ಗ್ರಾಮದ 9 ಮತ್ತು ಮೆಟ್ರಿಕ್ ಗ್ರಾಮದ 04 ಅರ್ಜಿಗಳಿಗೆ ಸಂಬಂಧಿಸಿದಂತೆ, ಸಭೆಯಲ್ಲಿ ಚರ್ಚಿಸಲಾಗಿ ಮಾನ್ಯ ಅಧ್ಯಕ್ಷರು ರಾಮಸಾಗರ ಗ್ರಾಮದ 9 ಮತ್ತು ಮೆಟ್ರಿಕ್ ಗ್ರಾಮದ 04, ಒಟ್ಟು 13 ಅರ್ಜಿಗಳಿಗೆ ಸಂಬಂಧಿಸಿದಂತೆ, ಉಪ ಸಂರಕ್ಷಣಾಧಿಕಾರಿಗಳು, ಬಳ್ಳಾರಿ ಇವರೊಡನೆ ಚರ್ಚಿಸಿ, ಎಲ್ಲಾ ಅಗತ್ಯ ದಾಖಲಾತಿಗಳೊಂದಿಗೆ, ಜಿ.ಪಿ.ಎಸ್. ಸೆಟಲೈಟ್ ಛಾಯೆ ಚಿತ್ರದೊಂದಿಗೆ ಸದರಿ ವಿಷಯವನ್ನು ಮುಂದಿನ ಜಿಲ್ಲಾ ಮಟ್ಟದ ಅರಣ್ಯ ಹಕ್ಕು ಸಮಿತಿ ಸಭೆಗೆ ಮಂಡಿಸಲು ಸದಸ್ಯ ಕಾರ್ಯದರ್ಶಿಗಳಿಗೆ ಸೂಚಿಸಿದರು.</p>
ಕ್ರ. ಸಂ.	ಹೆಸರು	ತಂದೆಯ ಹೆಸರು	ಜಮೀನಿನ ವಿಸ್ತೀರ್ಣ																				
01	ಮಾವಿನಕಾಯಿ ಲಿಂಗಪ್ಪ	ಮಾವಿನಕಾಯಿ ಬಸಪ್ಪ	ಸರ್ವೆ ನಂ. 45/ಎ, ವಿಸ್ತೀರ್ಣ: 3.00 ಎಕರೆ																				
02	ಉಪ್ಪಾಳ್ ನರಸಿಂಹಪ್ಪ (ಲಿಂಗಮ್ಮ ಗಂಡ ತಿಪ್ಪೇಸ್ವಾಮಿ)	-	ಸರ್ವೆ ನಂ. 45/ಎ, ವಿಸ್ತೀರ್ಣ: 5.00 ಎಕರೆ																				
03	ಚಿತ್ತಪ್ಪ	ಲಿಂಗಪ್ಪ	ಸರ್ವೆ ನಂ. 45/ಎ, ವಿಸ್ತೀರ್ಣ: 3.00 ಎಕರೆ																				
04	ಮಲ್ಲಯ್ಯ	ನರಸಿಂಹಪ್ಪ	ಸರ್ವೆ ನಂ. 45/ಎ, ವಿಸ್ತೀರ್ಣ: 5.00 ಎಕರೆ																				

121



*PK*

: 6 :

## ಅನುಬಂಧ

ಕ್ರ.ಸಂ	ವಿಷಯ	ಉಪ ವಿಭಾಗ ಮಟ್ಟದ ಅರಣ್ಯ ಹಕ್ಕು ಸಮಿತಿ ಸಭೆಯ ನಿರ್ಣಯ	ವಿಭಾಗ ಮಟ್ಟದ ಅರಣ್ಯ ಹಕ್ಕು ಸಮಿತಿ ಸಭೆಯ ನಿರ್ಣಯ
4	ಕಾರೇಕಲ್ಲು ಗ್ರಾಮ ಪಂಚಾಯತಿ ವ್ಯಾಪ್ತಿಯ 3 ಅರ್ಜಿಗಳನ್ನು ವಿಭಾಗ ಮಟ್ಟದಲ್ಲಿ ಚರ್ಚಿಸುವ ಕುರಿತು. (ಉಪ ಅರಣ್ಯ ಸಂರಕ್ಷಣಾಧಿಕಾರಿಗಳು, ಬಳ್ಳಾರಿ ವಿಭಾಗ, ಬಳ್ಳಾರಿ ಇವರು ಅರಣ್ಯ ಹಕ್ಕು ಪತ್ರವನ್ನು ನೀಡಲು ಸ್ಥಳ ಪರಿಶೀಲನೆ ಮಾಡಿ, ಜಿ.ಪಿ.ಎಸ್. ರೀಡಿಂಗ್‌ನೊಂದಿಗೆ ನಕ್ಷೆ ತಯಾರಿಸಿ ವರದಿಯನ್ನು ಸಲ್ಲಿಸಬೇಕಾಗಿದೆ)	-	ಜಿಲ್ಲಾ ಅರಣ್ಯಹಕ್ಕು ಸಮಿತಿಯಲ್ಲಿ ಕಾರೇಕಲ್ಲು ಗ್ರಾಮ ಪಂಚಾಯತಿಯ 3 ಅರ್ಜಿಗಳ ಬಗ್ಗೆ ಚರ್ಚಿಸಲಾಗಿ, ಈಗಾಗಲೇ ಗ್ರಾಮ & ಉಪವಿಭಾಗ ಮಟ್ಟದಲ್ಲಿ ಅಂಗೀಕೃತಗೊಂಡಿದ್ದು, ಫಲಾನುಭವಿಗಳು ಈ ಭೂಮಿಯಲ್ಲಿ ಸಾಗುವಳಿಯನ್ನು ಮಾಡುತ್ತಿರುತ್ತಾರೆ ಎಂಬುದಾಗಿ ಸದಸ್ಯ ಕಾರ್ಯದರ್ಶಿಗಳು ಸಭೆಗೆ ಮಾಹಿತಿ ನೀಡಿದರು. ಈ ಸಂಬಂಧ ತಹಶೀಲ್ದಾರರು, ಬಳ್ಳಾರಿ ಇವರನ್ನು ಸಂಪರ್ಕಿಸಿ, ಅಗತ್ಯ ದಾಖಲಾತಿಗಳು ಹಾಗೂ ಜಿ.ಪಿ.ಎಸ್. ಸೆಟಲೈಟ್ ಛಾಯಚಿತ್ರದೊಂದಿಗೆ ಸದರಿ ವಿಷಯವನ್ನು ಮುಂದಿನ ಜಿಲ್ಲಾ ಮಟ್ಟದ ಅರಣ್ಯ ಹಕ್ಕು ಸಮಿತಿ ಸಭೆಗೆ ಮಂಡಿಸಲು ಸದಸ್ಯ ಕಾರ್ಯದರ್ಶಿಗಳಿಗೆ ಸೂಚಿಸಿದರು.

ಮೇಲ್ಕಂಡ ವಿಷಯಗಳಿಗೆ ಸಂಬಂಧಿಸಿದಂತೆ, ಜಿಲ್ಲಾ ಅರಣ್ಯ ಹಕ್ಕು ಸಮಿತಿಯ ಬಳ್ಳಾರಿ ಜಿಲ್ಲೆಗೆ ಸಂಬಂಧಿಸಿದಂತೆ, ಅರ್ಜಿ ಸಲ್ಲಿಕೆಯಾಗಿರುವ ಗಣಿಗಾರಿಕೆ ಸಂಸ್ಥೆಗಳಿಗೆ ನಮೂನೆ-1 ಮತ್ತು ನಮೂನೆ-2 ನೀಡಲು ಸಮ್ಮತಿಸಲಾಯಿತು. ಹಾಗೂ ಮೇಲ್ಮನವಿಗಳ ಬಗ್ಗೆ ಕೂಲಂಕುಷವಾಗಿ ಚರ್ಚಿಸಿ, ಸಭೆಯನ್ನು ಮುಕ್ತಾಯಗೊಳಿಸಲಾಯಿತು.

ಜಿಲ್ಲಾ ಪರಿಶಿಷ್ಟ ವರ್ಗಗಳ ಕಲ್ಯಾಣಾಧಿಕಾರಿಗಳು  
ಹಾಗೂ ಸದಸ್ಯ ಕಾರ್ಯದರ್ಶಿಗಳು  
ಜಿಲ್ಲಾ ಮಟ್ಟದ ಅನುಸೂಚಿತ ಬುಡಕಟ್ಟುಗಳ ಮತ್ತು  
ಇತರೆ ಪಾರಂಪರಿಕ ಅರಣ್ಯ ವಾಸಿಗಳ (ಅರಣ್ಯ ಹಕ್ಕುಗಳನ್ನು  
ಮಾನ್ಯ ಮಾಡುವ) ಸಮಿತಿ, ಬಳ್ಳಾರಿ

ಜಿಲ್ಲಾಧಿಕಾರಿಗಳು ಹಾಗೂ ಅಧ್ಯಕ್ಷರು  
ಜಿಲ್ಲಾ ಮಟ್ಟದ ಅನುಸೂಚಿತ ಬುಡಕಟ್ಟುಗಳ ಮತ್ತು  
ಇತರೆ ಪಾರಂಪರಿಕ ಅರಣ್ಯ ವಾಸಿಗಳ  
(ಅರಣ್ಯ ಹಕ್ಕುಗಳನ್ನು ಮಾನ್ಯ ಮಾಡುವ) ಸಮಿತಿ, ಬಳ್ಳಾರಿ

ಪ್ರತಿಯನ್ನು ಮಾಹಿತಿಗಾಗಿ :

- 1) ನಿರ್ದೇಶಕರು, ಪರಿಶಿಷ್ಟ ವರ್ಗಗಳ ಕಲ್ಯಾಣ ಇಲಾಖೆ, ಬೆಂಗಳೂರು ಇವರ ಮಾಹಿತಿಗಾಗಿ.
- 2) ಮುಖ್ಯ ಕಾರ್ಯನಿರ್ವಾಹಕ ಅಧಿಕಾರಿಗಳು, ಜಿಲ್ಲಾ ಪಂಚಾಯತ್, ಬಳ್ಳಾರಿ ಇವರ ಮಾಹಿತಿಗಾಗಿ.
- 3) ಉಪವಿಭಾಗಾಧಿಕಾರಿಗಳು ಹಾಗೂ ಅಧ್ಯಕ್ಷರು, ಉಪವಿಭಾಗ ಮಟ್ಟದ ಅರಣ್ಯ ಹಕ್ಕುಗಳ ಸಮಿತಿ, ಬಳ್ಳಾರಿ ಇವರಿಗೆ.
- 4) ಉಪ ಅರಣ್ಯ ಸಂರಕ್ಷಣಾಧಿಕಾರಿಗಳು, ಬಳ್ಳಾರಿ ಇವರಿಗೆ.
- 5) ತಾಲೂಕು ಪರಿಶಿಷ್ಟ ವರ್ಗಗಳ ಕಲ್ಯಾಣಾಧಿಕಾರಿಗಳು, ಬಳ್ಳಾರಿ/ಸಂಡೂರು ಇವರಿಗೆ ಮಾಹಿತಿಗಾಗಿ.



**PROCEEDINGS OF THE MEETING HELD ON 21.10.2023 UNDER THE CHAIRMANSHIP OF DEPUTY COMMISSIONER, AND CHAIRMAN, DISTRICT LEVEL SCHEDULED TRIBES & OTHER TRADITIONAL FOREST DWELLERS (RECOGNITION OF FOREST RIGHTS) COMMITTEE:**

**PRESENT:**

- |   |                    |
|---|--------------------|
| 1) <b>Sri. Prashanth Kumar Mishra, I.A.S.</b><br>Deputy Commissioner, Bellary                 | - Chairman         |
| 2) <b>Sri. Sandeep H.Suryavamshi, I.F.S.</b><br>Deputy Conservator<br>Bellary                 | - Member           |
| 3) <b>Sri. Divakar K.Shankinadasara</b><br>District Scheduled Tribes Welfare Officer, Bellary | - Member Secretary |
| 4) <b>Sri. Gaadilingappa</b><br>Taluk Scheduled Tribes Welfare Officer, Bellary               | - Member           |



Meeting dated 21.10.2023 was commenced by the Member Secretary welcoming the President, Members and Officers who presided over the meeting regarding recognition of District Level Scheduled Tribes & Other Traditional Forest Dwellers.

**DETAILS OF THE SUBJECTS DISCUSSED THE MEETING ARE AS FOLLOWS:**

- (1) Member Secretary in the said District Forest Rights Committee Meeting briefed the Hon'ble Chairman regarding issuance of Form-1 in respect of carrying out non-forest activities in 3.028 hectares vide Mining Lease No.2482 at Jeegenahalli Village which comes within the limits of Yerraiahnahalli Village Panchayath

123



of Sandur Taluk issued in favour of **M/s. Maarava Mining Company**. Decision taken in the regard is detailed in the enclosed annexure.

(2) Member Secretary in the said District Forest Rights Committee Meeting briefed the Hon'ble Chairman regarding issuance of Form-2 for the purpose of Downhill Convener System in 6.6978 hectares vide Mining Lease No.2141 in favour of **M/s. Sri. Kumaraswamy Minerals Export Pvt. Ltd.** Decision taken in the regard is detailed in the enclosed annexure.

(3) Member Secretary in the said District Forest Rights Committee Meeting briefed the Hon'ble Chairman about reconsideration and provision to file an appeal in respect of the applications which were rejected at the Sub-Divisional Level, filed under the provisions of Forest Rights within the limits of Metriki Panchayath and Ramasagara of Metriki Grama Panchayath of Sanduru Taluk. Decision taken in the regard is detailed in the enclosed annexure.


(4) Regarding discussion of 3 application at Divisional Level of Kaarekallu Grama Panchayath Limits. (In order to issue Forest Rights Act Certificate, Deputy Conservator of Forest, Bellary Division, Bellary has to verify the spot and submit a report along with G.P.S. Reading). This was briefed by the Member Secretary to the Hon'ble Chairman. Decision taken in the regard is detailed in the enclosed annexure.



**ANNEXURE**

<b>Sl. No.</b>	<b>Subject</b>	<b>Decision in the meeting of Sub-Divisional Level Forest Rights Committee</b>	<b>Decision in the meeting of Divisional Level Forest Rights Committee</b>
1	Regarding issuance of Form-1 to M/s. Maarava Mining Company for the purpose of carrying out non-forest activities in 3.028 hectares of land vide Mining Lease No.2482 at Jeegenahalli Village which comes within the limits of Yerraiahnahalli Village Panchayath of Sandur Taluk	Sub-Division Level Forest Rights Committee in the meeting held on 31.08.2023 has observed that as no tribes are residing in 3.028 hectares of Mining Lease No: 2482 of Jeegenahalli Village within the limits of Yerraiahnahalli Grama Panchayathi of Sandur Taluk, hence it was resolved to recommend Divisional Level Forest Rights for issuance of Form-1 to M/s. Maarava Mining Company for construction of connecting road at 3.028 hectares vide Mining Lease No.2482 at Jeegenahalli Village which comes within the limits of Yerraiahnahalli	The subject of issuance of Form-1 for construction of connecting road at 3.028 hectares vide Mining Lease No.2482 at Jeegenahalli Village which comes within the limits of Yerraiahnahalli Village Panchayath of Sandur Taluk was received in the office of the District Scheduled Tribes Welfare Officer, Bellary was discussed in the Divisional Level Forest Rights Committee held on 21.10.2023.  Hon'ble Chairman upon verification of the issuance of Form-1 with the Member Secretary, in respect of the same, Member Secretary informed that the when the Sub-Divisional Level

125





Village Panchayath of Sandur Taluk under the provisions of Forest Act, 2006 and 2008.

Forest Rights Committee meeting was held on 31.08.2023, no applications in respect of Forest Rights and Objections were received in the said meeting.

Therefore, as resolution was passed in the District Forest Rights Committee meeting to issue Form-1 to M/s. Maarava Mining Company for construction of connecting road at 3.028 hectares vide Mining Lease No.2482 at Jeegenahalli Village which comes within the limits of Yerraiahnahalli Village Panchayath of Sandur Taluk. Accordingly the committee unanimously approved to the Chairman, District Forest Rights Committee to certify and issue Form No.1.



Sl. No.	Subject	Decision in the meeting of Sub-Divisional Level Forest Rights Committee	Decision in the meeting of Divisional Level Forest Rights Committee
2	<p>Regarding issuance of Form-2 for the purpose of Downhill Convener System in 6.6978 hectares vide Mining Lease No.2141 in favour of <b>M/s. Sri. Kumaraswamy Minerals Export Pvt. Ltd.</b></p>	<p>This subject was discussed in the Sub-Division Level Forest Rights Committee in the meeting held on 31.08.2023 has observed that no tribes are residing in the entire area of 6.6978 hectares of Mining Lease No: 2141 of M/s. Sri. Kumaraswamy Minerals Export Pvt. Ltd., which comes within the limits of Sandur Taluk Municipality for issuance of Form-2 for the purpose of Downhill Convener System.</p> <p>Therefore, the Committee resolved to recommend Divisional Level Forest Rights for issuance of Form-2 for the purpose of Downhill Convener System to in the entire area of 6.6978 hectares of Mining Lease No: 2141 of M/s. Sri. Kumaraswamy</p>	<p>The subject of issuance of Form-2 for the purpose of Downhill Convener System was received in the office of the District Scheduled Tribes Welfare Officer, Bellary was discussed in the Divisional Level Forest Rights Committee held on 21.10.2023.</p> <p>Hon'ble Chairman upon verification of the issuance of Form-1 with the Member Secretary, in respect of the same, Member Secretary informed that the when the Sub-Divisional Level Forest Rights Committee meeting was held on 31.08.2023, no applications in respect of Forest Rights and</p>



197



128

		Minerals Export Pvt. Ltd., which comes within the limits of Sandur Taluk Municipality under the provisions of Forest Act, 2006 and 2008.	Objections were received in the said meeting. Therefore, committee resolved and authorised the Chairman to certify and issue Form-2 for the purpose of Downhill Convener System to in the entire area of 6.6978 hectares of Mining Lease No: 2141 of M/s. Sri. Kumaraswamy Minerals Export Pvt. Ltd., which comes within the limits of Sandur Taluk Municipality.
Sl. No.	Subject	Decision in the meeting of Sub-Divisional Level Forest Rights Committee	Decision in the meeting of Divisional Level Forest Rights Committee
3	Regarding reconsideration and provision to file an appeal in respect of the applications	It was discussed that the Assistant Commissioner had personally visited Ramasagara and Metriki Village during Sub-Divisional Commissioner Meeting held under the Chairmanship of Assistant	Subject of 04 applications in Metriki Village and 8 applications in Ramasagara Village of Vittalapura Village of Vittalapura Village Panchayath of Sandur Taluk.

which were rejected at the Sub-Divisional Level, filed under the provisions of Forest Rights within the limits of Metriki Panchayath and Ramasagara of Metriki Grama Panchayath of Sanduru Taluk.

Commissioner, Bellary on 06.03.2023. Revenue Officials were earlier directed to verify that whether the applicants own other lands. When the Revenue Officials were asked about this, Revenue Inspector, Sandur submitted Survey Report 09 application with respect of Ramasagara Village. When the Chairman enquired about the 04 applications of Farmers of Metriki Village, Revenue Inspector stated to submit the report in due course.

09 Farmers of Ramasagar Village have been cultivating the lands in Sy.No.43/A since 1970 under Bagair Hukum on 04.02.1994. Hence, brought to the notice of the committee that the above Farmers who are cultivating the above lands have filed application seeking Forest Land Rights Certificate in respect of their lands.

Chairman in respect of the same directed the Member Secretary to discuss the issued with the Deputy Conservator Forest with all relevant documents and G.P.S. Satellite Photos and to propose the same in the next District Level Forest Rights Committee Meeting.



In furtherance, as per the Sub-Divisional Level Forest Rights Committee, 04 farmers out of 09 farmers of Ramasagara Village have no other lands in their names. They have been cultivating the forest land before 13.12.2005 and as they belong to Scheduled Tribe Community and have resolved that they are eligible to obtain Forest Land Rights Certificate. Details are as under:


Sl. No.	Name	Father's Name	Extent of land
01	Mavinakaayi Lingappa	Mavinakaayi Basappa	Sy. No.45/A, Extent: 3.00 Acre
02	Upral Narasimhappa (Lingamma, Husband Tippeswamy)	-	Sy. No.45/A, Extent: 5.00 Acre
03	Chittappa	Lingappa	Sy. No.45/A, Extent: 3.00 Acre
04	Mallaiah	Narasimhappa	Sy. No.45/A, Extent: 5.00 Acre

It was unanimously resolved in the



		District Level Meeting to recommend to Divisional Forest Right Committee to handover the forest lands to the four Farmers and permit them to cultivate over the same.	
--	--	---	--



Sl. No.	Subject	Decision in the meeting of Sub-Divisional Level Forest Rights Committee	Decision in the meeting of Divisional Level Forest Rights Committee
4	<p>Regarding discussion of 3 application at Divisional Level of Kaarekallu Grama Panchayath Limits. (In order to issue Forest Rights Act Certificate, Deputy Conservator of Forest, Bellary Division, Bellary has to verify the spot and submit a report along with G.P.S. Reading)</p>		<p>Applications of Kaarekallu Grama Panchayati was taken up for discussion in District Level Forest Right Committee. Member Secretary informed that the application have already been approved at Village &amp; Sub-Division Level and the beneficiaries are already cultivating the land. Member Secretary was directed to consult the Tahsildar, Bellary with all relevant documents and G.P.S. Satellite Photos and to propose the same in the next District Level Forest Rights Committee Meeting.</p>



With reference to the above subject, application received from the Mining Institutions seeking Form-1 and Form-2 in respect to District Forest Rights Committee of Bellary District were accepted and details discussions were held on the appeals and later the matter was concluded.

Sd/-  
District Scheduled Tribe Welfare Officer and  
Member Secretary  
District Level Scheduled Tribes & Other  
Traditional Forest Dwellers (Recognition of  
Forest Rights) Committee, Bellary

Sd/-  
Deputy Commissioner and Chairman  
District Scheduled Tribe Welfare Officer and  
Member Secretary  
District Level Scheduled Tribes & Other Traditional Forest  
Dwellers (Recognition of Forest Rights) Committee, Bellary

**Copy for information:**

1. Director, Scheduled Tribes Welfare Department Bengaluru for information.
2. Chief Executive Officer, Zilla Panchayath, Bellary for information.
3. Assistant Commissioner and Chairman, Sub-Division Level Forest Rights Committee, Bellary
4. Deputy Conservator of Forest, Bellary
5. Taluk Scheduled Tribes Welfare Officer, Bellary/Sandur for information.



Translated from Kannada to English  
(Mallanagouda. B)

133

ATTESTED BY ME

G.B. TURAMARI  
ADVOCATE & NOTARY  
# 46/1, Behind Bianny Mill  
st Main Road, Ganganagar Extn  
BENGALURU 560 032





ದಿನಾಂಕ: 31.08.2023 ರಂದು ಮಧ್ಯಾಹ್ನ 3.00 ಗಂಟೆಗೆ ಮಾನ್ಯ ಸಹಾಯಕ ಆಯುಕ್ತರು, ಬಳ್ಳಾರಿ ರವರ ಅಧ್ಯಕ್ಷತೆಯಲ್ಲಿ ನಡೆದ ಉಪ-ವಿಭಾಗ ಮಟ್ಟದ ಅನುಸೂಚಿತ ಬುಡಕಟ್ಟುಗಳ ಮತ್ತು ಇತರೆ ಪಾರಂಪರಿಕ ಅರಣ್ಯ ವಾಸಿಗಳ (ಅರಣ್ಯ ಹಕ್ಕುಗಳನ್ನು ಮಾನ್ಯ ಮಾಡುವ) ಸಮಿತಿ ಸಭೆಯ ನಡವಳಿಗಳು

ಸಭೆಯಲ್ಲಿ ಹಾಜರಿದ್ದ ಅಧಿಕಾರಿಗಳು/ಸದಸ್ಯರುಗಳು:-

- |  |                       |
|--|-----------------------|
| 1. ಮಾನ್ಯ ಸಹಾಯಕ ಆಯುಕ್ತರು, ಬಳ್ಳಾರಿ                                     | - ಅಧ್ಯಕ್ಷರು           |
| 2. ತಾಲೂಕು ಪರಿಶಿಷ್ಟ ವರ್ಗಗಳ ಕಲ್ಯಾಣಾಧಿಕಾರಿಗಳು, ಬಳ್ಳಾರಿ                  | - ಸದಸ್ಯ ಕಾರ್ಯದರ್ಶಿಗಳು |
| 3. ತಾಲೂಕು ಪರಿಶಿಷ್ಟ ವರ್ಗಗಳ ಕಲ್ಯಾಣಾಧಿಕಾರಿಗಳು, ಸಂಡೂರು                   | - ಸದಸ್ಯರು             |
| 4. ತಾಲೂಕು ಪರಿಶಿಷ್ಟ ವರ್ಗಗಳ ಕಲ್ಯಾಣಾಧಿಕಾರಿಗಳು, ಸಿರುಗುಪ್ಪ                | - ಸದಸ್ಯರು             |
| 5. ಮುಖ್ಯಾಧಿಕಾರಿಗಳು, ಸಂಡೂರು ಪುರಸಭೆ.                                   |                       |
| 6. ವಲಯ ಅರಣ್ಯಾಧಿಕಾರಿಗಳು, ಬಳ್ಳಾರಿ                                      |                       |
| 7. ಉಪ ವಲಯ ಅರಣ್ಯಾಧಿಕಾರಿ, ಮೋಜಣಿದಾರರು, ಕುಡುತಿನಿ ಶಾಖೆ.                   |                       |
| 8. ಉಪ ವಲಯ ಅರಣ್ಯಾಧಿಕಾರಿ, ಮೋಜಣಿದಾರರು, ಎನ್.ಇ.ಬಿ.ಶಾಖೆ ಸಂಡೂರು, ಉತ್ತರ ವಲಯ. |                       |
| 9. ಪಂಚಾಯತಿ ಅಭಿವೃದ್ಧಿ ಅಧಿಕಾರಿಗಳು, ಯೆರ್ರಯ್ಯನಹಳ್ಳಿ                      |                       |
| 10. ಪಂಚಾಯತಿ ಅಭಿವೃದ್ಧಿ ಅಧಿಕಾರಿಗಳು, ಸುಶೀಲಾನಗರ                          |                       |
| 11. ಪಂಚಾಯತಿ ಅಭಿವೃದ್ಧಿ ಅಧಿಕಾರಿಗಳು, ಮೆಟ್ಟಿಕಿ                           |                       |

-----@@@-----

ಸಭೆಗೆ ಹಾಜರಾದ ಮಾನ್ಯ ಅಧ್ಯಕ್ಷರಿಗೆ, ಸದಸ್ಯರಿಗೆ ಹಾಗೂ ಎಲ್ಲಾ ಅಧಿಕಾರಿಗಳಿಗೆ ಸದಸ್ಯ ಕಾರ್ಯದರ್ಶಿಗಳು ಸ್ವಾಗತಿಸುವ ಮೂಲಕ ಬಳ್ಳಾರಿ ಉಪ-ವಿಭಾಗ ಮಟ್ಟದ ಅನುಸೂಚಿತ ಬುಡಕಟ್ಟುಗಳ ಮತ್ತು ಇತರೆ ಪಾರಂಪರಿಕ ಅರಣ್ಯ ವಾಸಿಗಳ (ಅರಣ್ಯ ಹಕ್ಕುಗಳನ್ನು ಮಾನ್ಯ ಮಾಡುವ) ಸಮಿತಿ ಸಭೆಯನ್ನು ಆರಂಭಿಸಲಾಯಿತು.

ಕ್ರ.ಸಂ	ತಾಲೂಕು ಹಾಗೂ ಪುರಸಭೆ ಹೆಸರು	ವಿಷಯ	ಪುರಸಭೆ ಮಟ್ಟದ ಅರಣ್ಯ ಹಕ್ಕು ಸಮಿತಿಯ ನಡವಳಿಗಳ ತೀರ್ಮಾನ	ಉಪ ವಿಭಾಗ ಅರಣ್ಯ ಹಕ್ಕು ಸಮಿತಿಯ ನಡವಳಿಗಳ ತೀರ್ಮಾನ
1	ಸಂಡೂರು ತಾಲೂಕಿನ ಯೆರ್ರಯ್ಯನಹಳ್ಳಿ ಗ್ರಾಮ ಪಂಚಾಯತಿ ವ್ಯಾಪ್ತಿಯಲ್ಲಿ ಗ್ರಾಮ ಮಾರವ ಮೈನಿಂಗ್ ಕಂಪನಿ ಇವರಿಗೆ	ಸಂಡೂರು ತಾಲೂಕಿನ ಯೆರ್ರಯ್ಯನಹಳ್ಳಿ ಗ್ರಾಮ ಪಂಚಾಯತಿ ವ್ಯಾಪ್ತಿಯಲ್ಲಿ ಗ್ರಾಮ ಮಾರವ ಮೈನಿಂಗ್ ಕಂಪನಿ ಇವರಿಗೆ	ಸದರಿ ವಿಷಯಕ್ಕೆ ಸಂಬಂಧಿಸಿದಂತೆ ಪಂಚಾಯತಿ ಅಭಿವೃದ್ಧಿ ಅಧಿಕಾರಿ ಗ್ರಾಮ ಪಂಚಾಯತಿ ಯೆರ್ರಯ್ಯನಹಳ್ಳಿ ರವರು ದಿನಾಂಕ:26-09-2022 ರಂದು ಜಿಗೇನಹಳ್ಳಿ ಗ್ರಾಮದ ಆಂಜನೇಯ ದೇವಾಸ್ಥಾನದ ಆವರಣದಲ್ಲಿ ನಡೆದ ಅರಣ್ಯ ಹಕ್ಕು ಸಮಿತಿಯ ಸದ್ರಿ ಗಣಿಗುತ್ತಿಗೆ ಸಂಖ್ಯೆ: 2482 ವಿಸ್ತೀರ್ಣ 3.028	ಸಹಾಯಕ ಆಯುಕ್ತರ ಕಛೇರಿಗೆ ದಿನಾಂಕ: 07/10/2022ರಂದು ಸ್ವೀಕೃತವಾದ ಗ್ರಾಮ ಪಂಚಾಯತಿ ವ್ಯಾಪ್ತಿಯಲ್ಲಿ ಬರುವ ಮೆ// ಮಾರವ ಮೈನಿಂಗ್ ಕಂಪನಿ ಇವರಿಗೆ ಜಿಗೇನಹಳ್ಳಿ ಗ್ರಾಮದ ಗಣಿ ಗುತ್ತಿಗೆ ಸಂಖ್ಯೆ 2482ರಲ್ಲಿ ವಿಸ್ತೀರ್ಣ 3.028 ಹೆಕ್ಟರ್ ಪ್ರದೇಶಕ್ಕೆ ಸಂಬಂಧಿಸಿದಂತೆ ರಸ್ತೆ ಸಂಪರ್ಕಕ್ಕಾಗಿ

134



*(Handwritten signature)*

*(Handwritten signature)*

<p>ಅರಣ್ಯ ಹಕ್ಕು ಸಮಿತಿ ಸಭೆಯ ನಡವಳಿ ದಿನಾಂಕ: 28/09/2022</p>	<p>ಜೀವನಹಕ್ಕು ಗ್ರಾಮದ ಗಣಿ ಗುತ್ತಿಗೆ ಸಂಖ್ಯೆ 2482ರಲ್ಲಿ ವಿಸ್ತೀರ್ಣ 3.028 ಹೆಕ್ಟರ್ ಪ್ರದೇಶಕ್ಕೆ ಸಂಬಂಧಿಸಿದಂತೆ ವಿಸ್ತೀರ್ಣದಲ್ಲಿ ಅರಣ್ಯೇತರ ಚಟುವಟಿಕೆಗಾಗಿ ನಮೂನೆ-1 ನ್ನು ನೀಡುವ ಬಗ್ಗೆ</p>	<p>ಹೆಕ್ಟರ್ ಪ್ರದೇಶಕ್ಕೆ ಸಂಬಂಧಿಸಿದಂತೆ, ವಿಸ್ತೀರ್ಣದಲ್ಲಿ ಅರಣ್ಯೇತರ ಚಟುವಟಿಕೆಗಾಗಿ ಕ್ಲೇಮ್ ಅರ್ಜಿಗಳು ದಿನಾಂಕ 23-09-2022ರಂದು ಪ್ರತಿಕ್ರಿಯೆ ಪ್ರಕಟಣೆ ಹೊರಡಿಸಿ ಕಾಲಾವಕಾಶವನ್ನು ನೀಡಲಾಗಿತ್ತು.</p> <p>ಆದರೆ ಮೇಲ್ಕಾಣಿಸಿದ ಅರಣ್ಯಹಕ್ಕು ಸಮಿತಿಯ ಸಭೆಯ ದಿನಾಂಕದಂದು ಸಭೆಯು ಜರುಗಿದಾಗ ಯಾವುದೇ ಕ್ಲೇಮ್ ಅರ್ಜಿಗಳು ಸಲ್ಲಿಕೆ ಆಗಿರುವುದಿಲ್ಲ ಎಂಬ ವಿಷಯವನ್ನು ಗ್ರಾಮ ಸಭೆಯಲ್ಲಿ ಸಮಿತಿಯ ತೀರ್ಮಾನ ಮಂಡಿಸಲು ತೀರ್ಮಾನಿಸಿ ನಿರ್ಣಯ ಕೈಗೊಂಡಂತೆ ಇಂದಿನ ಗ್ರಾಮಸಭೆಯಲ್ಲಿ ಸದ್ರಿ ಸಮಿತಿಯಲ್ಲಿ ತೀರ್ಮಾನಿಸಿದ ನಡವಳಿಗಳನ್ನು ಪ್ರಸ್ತಾಪಿಸಿದರು.</p>	<p>ನಮೂನೆ-1 ನ್ನು ನೀಡಲು ದಿನಾಂಕ : 31/08/2023ರಂದು ನಡೆದ ಉಪ ವಿಭಾಗ ಮಟ್ಟದ ಅರಣ್ಯ ಹಕ್ಕು ಸಮಿತಿಯಲ್ಲಿ ಚರ್ಚಿಸಲಾಯಿತು.</p> <p>ಮಾನ್ಯ ಅಧ್ಯಕ್ಷರು ಮಾತನಾಡುತ್ತಾ, ಪ್ರಸ್ತಾಪಿತ ಪ್ರದೇಶಕ್ಕೆ ನಮೂನೆ-01ನ್ನು ನೀಡಲು ಪಂಚಾಯತಿ ಅಭಿವೃದ್ಧಿ ಅಧಿಕಾರಿಗಳು ಯರ್ರಯ್ಯನಹಳ್ಳಿ ಇವರನ್ನು ವಿಚಾರಿಸಲಾಗಿ, ಸದರಿ ವಿಷಯವಾಗಿ ಪಿಡಿಓ ಮಾತನಾಡುತ್ತಾ ದಿನಾಂಕ:28/09/2022ರಂದು ಗ್ರಾಮ ಅರಣ್ಯ ಹಕ್ಕು ಸಮಿತಿಯಲ್ಲಿ ಯಾವುದೇ ಅರಣ್ಯ ಹಕ್ಕು ಅರ್ಜಿಗಳು ಮತ್ತು ತಕರಾರುಗಳು ಬಂದಿರುವುದಿಲ್ಲವೆಂದು ಸಭೆಗೆ ತಿಳಿಸಿದರು.</p>
<p>ಅರಣ್ಯ ಹಕ್ಕು ಗ್ರಾಮಸಭೆಗೆ ಜೀವನಹಕ್ಕು ಗ್ರಾಮದ ಗಣಿಗುತ್ತಿಗೆ ಸಂಖ್ಯೆ 2482ರಲ್ಲಿ ವಿಸ್ತೀರ್ಣ 3.028 ಹೆಕ್ಟರ್ ಪ್ರದೇಶಕ್ಕೆ ಸಂಬಂಧಿಸಿದಂತೆ ವಿಸ್ತೀರ್ಣದಲ್ಲಿ ಅರಣ್ಯೇತರ ಚಟುವಟಿಕೆಗಾಗಿ ನಮೂನೆ-1ನ್ನು ನೀಡುವ ಸಂಬಂಧ ಅನುಸೂಚಿತ ಬುಡಕಟ್ಟು ಮತ್ತು ಇತರ ಅರಣ್ಯ ವಾಸಿಗಳು( ಅರಣ್ಯ ಹಕ್ಕುಗಳ ಮಾನ್ಯ ಮಾಡುವ) ಅಧಿನಿಯಮ 2006 ಮತ್ತು ನಿಯಮ 2008ರ ಅಡಿಯಲ್ಲಿ ಅರಣ್ಯ ಹಕ್ಕು ಸಮಿತಿ ಗ್ರಾಮ ಸಭೆಯ ನಡವಳಿಗಳ ಅನ್ವಯ ಸದ್ರಿ ಪ್ರದೇಶದಲ್ಲಿ ಅರಣ್ಯೇತರ ಚಟುವಟಿಕೆಗಾಗಿ ಯಾವುದೇ ಆಕ್ಷೇಪಣೆಗಳು ಇಲ್ಲವೆಂದು ನಿರಾಪೇಕ್ಷಣಾ ಪತ್ರವನ್ನು ಸರ್ವಾನುಮತದಿಂದ ತೀರ್ಮಾನಿಸಲಾಯಿತು.</p>	<p>ಅರಣ್ಯ ಹಕ್ಕು ಅಧಿನಿಯಮದಂತೆ ನಮೂನೆ-1ನ್ನು ನೀಡಲು ಈ ಕೆಳಗಿನಂತೆ ನಿರ್ಣಯಗಳನ್ನು ಕೈಗೊಳ್ಳಲಾಯಿತು.</p>	<p>1. ಉದ್ದೇಶಿತ ಯೋಜನೆಯ(ಗಣಿಗಾರಿಕೆ) ಮೆ// ಮಾರವ ಮೈನಿಂಗ್ ಕಂಪನಿ ಇವರಿಗೆ ಜೀವನಹಕ್ಕು ಗ್ರಾಮದ ಗಣಿ ಗುತ್ತಿಗೆ ಸಂಖ್ಯೆ :2482ರಲ್ಲಿ ವಿಸ್ತೀರ್ಣ 3.028 ಹೆಕ್ಟರ್ ವಿಸ್ತೀರ್ಣದಲ್ಲಿ ಅರಣ್ಯೇತರ ಚಟುವಟಿಕೆಗಾಗಿ FRA ಅಧಿನಿಯಮ 2006ರ ಅಡಿಯಲ್ಲಿ ನಮೂನೆ-1ನ್ನು ನೀಡಲು ಸಮಲೋಚಿಸಿ ಒಪ್ಪಿಗೆ ನೀಡಲಾಯಿತು.</p> <p>2. ಉದ್ದೇಶಿತ ಯೋಜನೆಯ ಸಂಪೂರ್ಣ ಮಾಹಿತಿ ಹಾಗೂ ಇದರಿಂದಾಗುವ ಪರಿಣಾಮಗಳು ಕುರಿತು ಗ್ರಾಮ ಸಭೆಯಲ್ಲಿ ಕೂಲಂಕುಷವಾಗಿ ಕನ್ನಡ ಭಾಷೆಯಲ್ಲಿ ತಿಳಿಸಲಾಯಿತು.</p>	<p>ನಂತರದಲ್ಲಿ ಅಧ್ಯಕ್ಷರು ಅರಣ್ಯ ಇಲಾಖೆಯ ಉಪ ವಲಯ ಅರಣ್ಯಾಧಿಕಾರಿ ಉತ್ತರ ವಲಯ ಇವರನ್ನು ಕೇಳಲಾಗಿ ಉಪ ವಲಯ ಅರಣ್ಯಾಧಿಕಾರಿ ಮಾತನಾಡುತ್ತಾ ಪ್ರಸ್ತಾಪಿತ ಪ್ರದೇಶದಲ್ಲಿ ಈಗಾಗಲೇ ಸಂಪರ್ಕ ರಸ್ತೆ ಇರುವುದರಿಂದ ಅರಣ್ಯ ಇಲಾಖೆಯಿಂದ ಯಾವುದೇ ತಕರಾರು ಇರುವುದಿಲ್ಲ ಎಂದು ಸಭೆಗೆ ತಿಳಿಸಿದರು.</p>
<p>ಮುಂದುವರೆದು ಅಧ್ಯಕ್ಷರು ಸದರಿ ವಿಷಯದ ಬಗ್ಗೆ ಮಾತನಾಡುತ್ತಾ ಪ್ರಸ್ತಾಪಿತ ಪ್ರದೇಶದಲ್ಲಿ ಗಣಿಗುತ್ತಿಗೆ ಸಂಖ್ಯೆ: 2482ಕ್ಕೆ ಸಂಪರ್ಕ ರಸ್ತೆ ಮಾಡಿಕೊಳ್ಳಲು ಜೀವನಹಕ್ಕು ಗ್ರಾಮ ಪಂಚಾಯತಿಯ ಗ್ರಾಮ ಅರಣ್ಯ ಹಕ್ಕು ಸಮಿತಿಯ ನಡವಳಿ ತೀರ್ಮಾನ ಪ್ರಕಾರ ಯಾವುದೇ ಆದಿವಾಸಿ ಬುಡಕಟ್ಟು ಜನಾಂಗದವರು ವಾಸಮಾಡುತ್ತಿಲ್ಲ ಕಾರಣ, ಮೆ// ಮಾರವ ಮೈನಿಂಗ್ ಕಂಪನಿ ಇವರಿಗೆ ಜೀವನಹಕ್ಕು ಗ್ರಾಮದ ಗಣಿ ಗುತ್ತಿಗೆ ಸಂಖ್ಯೆ 2482ರಲ್ಲಿ ವಿಸ್ತೀರ್ಣ 3.028 ಹೆಕ್ಟರ್ ಪ್ರದೇಶಕ್ಕೆ ಸಂಬಂಧಿಸಿದಂತೆ ರಸ್ತೆ ಸಂಪರ್ಕಕ್ಕಾಗಿ ನಮೂನೆ-01ನ್ನು ಅರಣ್ಯ ಹಕ್ಕು ಅಧಿನಿಯಮ 2006 ಮತ್ತು 2008ರಡಿಯಲ್ಲಿ ನೀಡುವಂತೆ ವಿಭಾಗ ಮಟ್ಟದ ಅರಣ್ಯ ಹಕ್ಕು ಸಮಿತಿಗೆ ಶಿಫಾರಸ್ಸು ಮಾಡಲು ಸಭೆಯಲ್ಲಿ ಸರ್ವಾನುಮತದಿಂದ ತೀರ್ಮಾನಿಸಲಾಯಿತು.</p>			





3. ಉದ್ದೇಶಿತ ಅರಣ್ಯ ಪ್ರದೇಶವನ್ನು ಗಣಿಗಾರಿಕೆಗೆ ಉಪಯೋಗಿಸುವ ಸಲುವಾಗಿ ಗ್ರಾಮಸಭೆಯಲ್ಲಿ ಅರಣ್ಯ ಹಕ್ಕುಗಳ ಅಧಿನಿಯಮದಂತೆ ಸರ್ವಾನುಮತದಿಂದ ಒಪ್ಪಿಗೆ ನೀಡಲಾಯಿತು.
  4. ಈ ಗ್ರಾಮ ಸಭೆಯಲ್ಲಿ ಗ್ರಾಮದಲ್ಲಿನ ಜನಗಣತಿಗೆ ಅನುಗುಣವಾಗಿ ಶೇ.50%ಕ್ಕಿಂತ ಹೆಚ್ಚಾಗಿ ವಯಸ್ಕರು ಭಾಗವಹಿಸಿದ್ದರು, ಸದರಿ ಸಭೆಗೆ ಶೇ 100% ರಷ್ಟು ಕೋರಂ ಇರುತ್ತದೆ.
  5. ಉದ್ದೇಶಿತ ಯೋಜನೆಯ ಈ ಗ್ರಾಮ ಸಭೆಯಲ್ಲಿ ಅನುಮೋದನೆ ನೀಡಲಾಯಿತು. ಅರಣ್ಯೇತರ ಚಟುವಟಿಕೆ ಭಾಗವಾಗಿ ಸಂಪರ್ಕ ರಸ್ತೆಗಾಗಿ ಮಾತ್ರ ಅನುಮೋದನೆ ನೀಡಲಾಯಿತು.
  6. ಉದ್ದೇಶಿತ ಅರಣ್ಯ ಪ್ರದೇಶವು ಅರಣ್ಯ ಹಕ್ಕುಗಳ ಅಧಿನಿಯಮದ ಖಂಡಿಕೆ 3(2)ರಂತೆ ಭವಿಷ್ಯದಲ್ಲಿ ಸಾರ್ವಜನಿಕ ಉದ್ದೇಶಕ್ಕಾಗಿ ಇರುವುದಿಲ್ಲ.
  7. ಈ ಪ್ರದೇಶದಲ್ಲಿ ಆದಿವಾಸಿ ಬುಡಕಟ್ಟು ಜನಾಂಗದ ಗುಂಪುಗಳು ಮತ್ತು ಮೂಲ ಕೃಷಿ ಆಧಾರಿತ ಕೃಷಿ ಜನಾಂಗದವರು ವಾಸ ಮಾಡುತ್ತಿಲ್ಲವಾದ್ದರಿಂದ ಅರಣ್ಯ ಹಕ್ಕು ಕಾಯ್ದೆ ಕಲಂ 3(1)(ಇ) ಅಡಿಯಲ್ಲಿ ಕ್ರಮ ತೆಗೆದುಕೊಳ್ಳುವ ಪ್ರಶ್ನೆ ಉದ್ಭವಿಸುವುದಿಲ್ಲವೆಂದು ಸಭೆಯಲ್ಲಿ ಸರ್ವಾನುಮತದಿಂದ ತೀರ್ಮಾನಿಸಿ ಸಮೂಹ-1ನ್ನು ನೀಡಲು ಗ್ರಾಮಸಭೆಯ ಯಾವುದೇ ಆಕ್ಷೇಪಣೆಗಳು ಇಲ್ಲವೆಂದು ನಿರಾಪೇಕ್ಷಣಾ ಪತ್ರವನ್ನು ನೀಡಲು ಗ್ರಾಮಸಭೆಯ ಸರ್ವಾನುಮತದಿಂದ ತೀರ್ಮಾನಿಸಲಾಯಿತು.
- ಮುಂದಿನ ಸೂಕ್ತ ಕ್ರಮಕ್ಕಾಗಿ ತಾಲೂಕು ಪರಿಶಿಷ್ಟ ವರ್ಗಗಳ ಕಲ್ಯಾಣ ಅಧಿಕಾರಿಗಳು ಸಂಡೂರು ಹಾಗೂ ಮಾನ್ಯ ಸಹಾಯಕ ಆಯುಕ್ತರು, ಜಿಲ್ಲಾ ಆಯುಕ್ತರ ಆವರಣ ಬಳ್ಳಾರಿ ಇವರಿಗೆ ಪತ್ರ ರವಾನಿಸಲು ಗ್ರಾಮ ಸಭೆಯಲ್ಲಿ ನಿರ್ಣಯ ಕೈಗೊಳ್ಳಲಾಯಿತು.

*(Signature)*

*(Signature)*



<p>3 ಸಂಡೂರು ತಾಲೂಕು ಸುಶೀಲಾನಗರ ಗ್ರಾಮ ಪಂಚಾಯತಿ ವ್ಯಾಪ್ತಿಯ ಅರಣ್ಯ ಹಕ್ಕು ಸಮಿತಿ ಸಭೆಯ ನಡವಳಿ ದಿನಾಂಕ: 03.07.2023</p>	<p>JSW STEEL LIMITED RAMAGAD VILLEGE SANDUR TALUK ಗಣಿಗುತ್ತಿಗೆ ಸಂಖ್ಯೆ:ಎಂ.ಎಲ್.ನಂ:2239 ವಿಸ್ತೀರ್ಣ 43.58 ಹೆಕ್ಟರ್ ಪ್ರದೇಶಕ್ಕೆ ನಮೂನೆ-02ನ್ನು ನೀಡುವ ಬಗ್ಗೆ.</p>	<p>ದಿನಾಂಕ 19-07-2023ರಂದು ಮಾನ್ಯ ಅಧ್ಯಕ್ಷರು ಗ್ರಾಮ ಪಂಚಾಯತಿ ಸುಶೀಲಾನಗರ ಇವರ ಉಪಸ್ಥಿತಿಯಲ್ಲಿ ಅರಣ್ಯ ಹಕ್ಕು ಸಮಿತಿ ಅಧ್ಯಕ್ಷರಾದ ಶ್ರೀ ಎನ್. ಆದೇಪ್ಪ ಇವರ ಅಧ್ಯಕ್ಷತೆಯಲ್ಲಿ ಸಭೆಯನ್ನು ಕರೆಯಲಾಗಿದ್ದು, ಸಭೆಯಲ್ಲಿ ಸಂಬಂಧಿಸಿದ ಕಮಿಷಿಯ ಸದಸ್ಯರ ಸಮ್ಮುಖದಲ್ಲಿ ಕೋರಂ ಪ್ರಕಾರ JSW STEEL LIMITED RAMAGAD VILLEGE SANDUR TALUK ಗಣಿಗುತ್ತಿಗೆ ಸಂಖ್ಯೆ:ಎಂ.ಎಲ್.ನಂ: 0013(2239) ವಿಸ್ತೀರ್ಣ 43.58 ಹೆಕ್ಟರ್ ಪ್ರದೇಶಕ್ಕೆ ಸಂಬಂಧಿಸಿದಂತೆ ನಮೂನೆ-02ನ್ನು ನೀಡಲು ಮಾನ್ಯ ಜಿಲ್ಲಾ ಪರಿಶಿಷ್ಟ ವರ್ಗಗಳ ಕಲ್ಯಾಣ ಅಧಿಕಾರಿಗಳು, ಅರಣ್ಯ ಪ್ರದೇಶದಲ್ಲಿ ಅರಣ್ಯ ಗಣಿಗುತ್ತಿಗೆ ನೀಡುವ ಸಂಬಂಧ ದಿನಾಂಕ 19-07-2023ರಂದು ಗ್ರಾಮ ಪಂಚಾಯತಿಯ ಆವರಣದಲ್ಲಿ ಕರೆದ ಗ್ರಾಮಸಭೆಯಲ್ಲಿ ವಿಷಯ ಪ್ರಸ್ತಾಪಿಸಿ ನಿಯಮಾನುಸಾರ ವರದಿಯನ್ನು ಮಾನ್ಯ ಅಧ್ಯಕ್ಷರು ಹಾಗೂ ಸಹಾಯಕ ಆಯುಕ್ತರು ಉಪವ ವಿಭಾಗಿಯ ಸಮಿತಿ ಬಳಾರಿ ಇವರಿಗೆ ಪತ್ರ ಮುಖೇನ ಕಳಿಸಲು ಅಂದರೆ JSW STEEL LIMITED 0013 (2239) ಇದರ ಅನ್ವಯ 43.58 ಎಕರೆ ಪ್ರದೇಶಕ್ಕೆ ಸಂಬಂಧಿಸಿದಂತೆ ಈ ಪ್ರದೇಶಕ್ಕೆ ಅರಣ್ಯ ಹಕ್ಕು ಕಾಯ್ದೆ ಅಡಿಯಲ್ಲಿ ಉದ್ದೇಶಿತ ಅರಣ್ಯ ಪ್ರದೇಶದಲ್ಲಿ ನಮೂನೆ-02 ವಿಸ್ತೀರ್ಣ 43.58 ಹೆಕ್ಟರ್ ಪ್ರದೇಶಕ್ಕೆ ಗ್ರಾಮ ಸಭೆಯಲ್ಲಿ ಚರ್ಚೆಮಾಡಿ ಶೇ 50% ಸದಸ್ಯರು ಹಾಜರಿವುದನ್ನು ಖಾತರಿಪಡಿಸಿಕೊಂಡು ಸಭೆಯಲ್ಲಿ ಫಾರಂ-02ನ್ನು ನೀಡಲು ಸರ್ವ ಸದಸ್ಯರು ಈ ಪ್ರದೇಶದಲ್ಲಿ ಆದಿವಾಸಿ ಬುಡಕಟ್ಟು ಜನಾಂಗದ ಗುಂಪುಗಳು ಮತ್ತು ಕೃಷಿ ಆಧಾರಿತ ಜನಾಂಗದವರು ವಾಸಮಾಡುತ್ತಿಲ್ಲದರಿಂದ ಅರಣ್ಯ ಹಕ್ಕು ಕಾಯ್ದೆ 3(1)(ಇ) ಅಡಿಯಲ್ಲಿ ಕ್ರಮ ತೆಗೆದುಕೊಳ್ಳುವ ಪ್ರಶ್ನೆ ಉದ್ಭವಿಸದಿಲ್ಲ ಸ್ಥಳೀಯ ಭಾಷೆಯಲ್ಲಿ ಅರಣ್ಯ ಹಕ್ಕು ಕಾಯ್ದೆ ಅಡಿಯಲ್ಲಿ ಅರ್ಹ ಇರುವ ಅರಣ್ಯ ವಾಸಿಗಳ ಗ್ರಾಮಸಭೆಯಲ್ಲಿ ಮುಂದೆ ಮಂಡಿಸಲಾಗಿರುತ್ತದೆ. ನಮೂನೆ-02ನ್ನು ನೀಡಲು ಸಭೆಯಲ್ಲಿ ಒಪ್ಪಿಗೆ ತೆಗೆದುಕೊಳ್ಳಲಾಯಿತು ತೀರ್ಮಾನಿಸಲಾಯಿತು.</p>	<p>ನೀಡುವಂತೆ ಅರಣ್ಯ ಹಕ್ಕು ಅಧಿನಿಯಮ 2006 ಮತ್ತು 2008ರಡಿಯಲ್ಲಿ ವಿಭಾಗ ಮಟ್ಟದ ಅರಣ್ಯ ಹಕ್ಕು ಸಮಿತಿಗೆ ಶಿಫಾರಸ್ಸು ಮಾಡಲು ಸಭೆಯಲ್ಲಿ ಸರ್ವಾನುಮತದಿಂದ ತೀರ್ಮಾನಿಸಲಾಯಿತು.</p> <p>ಸಹಾಯಕ ಆಯುಕ್ತರ ಕಛೇರಿಗೆ ದಿನಾಂಕ: 03/08/2023 ರಂದು ಸ್ವೀಕೃತವಾದ ಸಂಡೂರು ತಾಲೂಕಿನ ಸುಶೀಲಾನಗರ ಗ್ರಾಮ ಪಂಚಾಯತಿ ವ್ಯಾಪ್ತಿಯಲ್ಲಿ ಬರುವ ಮೆ// JSW STEEL LIMITED RAMAGAD VILLEGE SANDUR TALUK ಗಣಿಗುತ್ತಿಗೆ ಸಂಖ್ಯೆ:ಎಂ.ಎಲ್.ನಂ: 0013(2239) ವಿಸ್ತೀರ್ಣ 43.58 ಹೆಕ್ಟರ್ ಪ್ರದೇಶಕ್ಕೆ ಸಂಬಂಧಿಸಿದಂತೆ ನಮೂನೆ-02ನ್ನು ನೀಡಲು ದಿನಾಂಕ : 31/08/2023ರಂದು ನಡೆದ ಉಪ ವಿಭಾಗ ಮಟ್ಟದ ಅರಣ್ಯ ಹಕ್ಕು ಸಮಿತಿಯಲ್ಲಿ ಸದಸ್ಯ ಕಾರ್ಯದರ್ಶಿಗಳು ಮಂಡಿಸಿದರು.</p> <p>ಅಧ್ಯಕ್ಷರು, ಮಾತನಾಡುತ್ತಾ ಪ್ರಸ್ತಾಪಿತ ಪ್ರದೇಶಕ್ಕೆ ನಮೂನೆ-02ನ್ನು ನೀಡಲು ಪಂಚಾಯತಿ ಅಭಿವೃದ್ಧಿ ಅಧಿಕಾರಿಗಳು ಸುಶೀಲಾನಗರ ಇವರನ್ನು ವಿಚಾರಿಸಲಾಗಿ ಪಿಡಿಓ ಮಾತನಾಡುತ್ತಾ ಸದರಿ ಪ್ರಸ್ತಾಪಿತ ಅರಣ್ಯ ಭೂಮಿಯ ಬಗ್ಗೆ ದಿನಾಂಕ:19/07/2023 ರಂದು ಗ್ರಾಮ ಅರಣ್ಯ ಹಕ್ಕು ಸಮಿತಿಯಲ್ಲಿ ಯಾವುದೇ ಅರಣ್ಯ ಹಕ್ಕು ಅರ್ಜಿಗಳು ಮತ್ತು ತಕರಾರುಗಳು ಬಂದಿರುವುದಿಲ್ಲವೆಂದು ಸಭೆಗೆ ತಿಳಿಸಿದರು.</p> <p>ನಂತರದಲ್ಲಿ ಅಧ್ಯಕ್ಷರು ಮಾತನಾಡುತ್ತಾ, ಅರಣ್ಯ ಇಲಾಖೆಯ ಉಪ ವಲಯ ಅರಣ್ಯಾಧಿಕಾರಿ ಉತ್ತರ ವಲಯ ಇವರನ್ನು ಕೇಳಲಾಗಿ ಉಪ ವಲಯ ಅರಣ್ಯಾಧಿಕಾರಿ ಮಾತನಾಡುತ್ತಾ ಪ್ರಸ್ತಾಪಿತ ಪ್ರದೇಶದಲ್ಲಿ ಗಣಿಗಾರಿಕೆ ನಡೆಸಲು ನಮ್ಮ ಇಲಾಖೆ ತಕರಾರು ಇಲ್ಲ ಎಂದು ಸಭೆಗೆ ತಿಳಿಸಿದರು.</p> <p>ಮುಂದುವರೆದು ಅಧ್ಯಕ್ಷರು ಸದರಿ ವಿಷಯದ ಬಗ್ಗೆ ಚರ್ಚಿಸಿ ಪ್ರಸ್ತಾಪಿತ ಅರಣ್ಯ ಪ್ರದೇಶದಲ್ಲಿ ಗಣಿಗಾರಿಕೆ ಮಾಡಲು ಸುಶೀಲನಗರ ಗ್ರಾಮ ಪಂಚಾಯತಿಯ ಅರಣ್ಯ ಹಕ್ಕು ಸಮಿತಿಯ ನಡವಳಿಯ ತೀರ್ಮಾನ ಪ್ರಕಾರ ಯಾವುದೇ ಆದಿವಾಸಿ ಬುಡಕಟ್ಟು ಜನಾಂಗದವರು ವಾಸಮಾಡುತ್ತಿಲ್ಲ ಕಾರಣ, ಮೆ// JSW STEEL LIMITED RAMAGAD VILLEGE SANDUR TALUK ಇವರಿಗೆ ಸುಶೀಲಾನಗರ ಗ್ರಾಮ ಪಂಚಾಯತಿ</p>
--	--	---	--

ವ್ಯಾಪ್ತಿಯಲ್ಲಿನ ಗಣಗುತ್ತಿಗೆ ಸಂಖ್ಯೆ: ಎಂ.ಎಲ್.ಸಂ: 0013(2239) ವಿಸ್ತೀರ್ಣ 43.58 ಹೆಕ್ಟರ್ ಪ್ರದೇಶಕ್ಕೆ ಸಂಬಂಧಿಸಿದಂತೆ ನಮೂನೆ-02ನ್ನು ನೀಡುವಂತೆ ಅರಣ್ಯ ಹಕ್ಕು ಅಧಿನಿಯಮ 2006 ಮತ್ತು 2008ರಡಿಯಲ್ಲಿ ವಿಭಾಗ ಮಟ್ಟದ ಅರಣ್ಯ ಹಕ್ಕು ಸಮಿತಿಗೆ ಶಿಫಾರಸ್ಸು ಮಾಡಲು ಸಭೆಯಲ್ಲಿ ಸರ್ವಾನುಮತದಿಂದ ತೀರ್ಮಾನಿಸಲಾಯಿತು.

4. ಸಂಡೂರು ತಾಲೂಕಿನ ಮೆಟ್ರಿಕಿ ಗ್ರಾಮ ಪಂಚಾಯತಿ ವ್ಯಾಪ್ತಿಯಲ್ಲಿ ಬರುವ ಎಂ ಲಕ್ಕಲಹಳ್ಳಿ ಗ್ರಾಮದ ರೈತರು ಅರಣ್ಯ ಹಕ್ಕು ಪತ್ರಕ್ಕಾಗಿ ಸಲ್ಲಿಸಿರುವ ಅರ್ಜಿಗಳ ಬಗ್ಗೆ ಸಭೆಯಲ್ಲಿ ಚರ್ಚಿಸಲಾಯಿತು. ಸದರಿ ಅರ್ಜಿಗಳ ಕುರಿತು ಅಧ್ಯಕ್ಷರು ಮಾತನಾಡುತ್ತಾ, ತಾಲ್ಲೂಕು ಪರಿಶಿಷ್ಟ ವರ್ಗಗಳ ಕಲ್ಯಾಣಾಧಿಕಾರಿ ಸಂಡೂರು, ಸರ್ವೇಯರ್, ಪಿಡಿ.ಓ, ಗ್ರಾಮ ಲೆಕ್ಕಾಧಿಕಾರಿ ಹಾಗೂ ಅರಣ್ಯ ಇಲಾಖೆಯವರು ಸೇರಿ ಜಂಟಿಯಾಗಿ ತನಿಖಾ ಮಾಡಿ, ಸರ್ವೆ ಸೈಟ್‌ನೊಂದಿಗೆ ಮುಂದಿನ ಸಭೆಯಲ್ಲಿ ಮಂಡಿಸುವಂತೆ ಸೂಚಿಸಿದರು.

ಕೊನೆಯಲ್ಲಿ ಸದಸ್ಯ ಕಾರ್ಯದರ್ಶಿಗಳು ವಂದನಾರ್ಪಣೆಯನ್ನು ಸಲ್ಲಿಸಿ ಸಭೆಯನ್ನು ಮುಕ್ತಾಯಗೊಳಿಸಲಾಯಿತು.

ಸದಸ್ಯ ಕಾರ್ಯದರ್ಶಿಗಳು,

ಬಳ್ಳಾರಿ ಉಪ-ವಿಭಾಗ ಮಟ್ಟದ ಅನುಸೂಚಿತ ಬುಡಕಟ್ಟುಗಳ ಮತ್ತು ಇತರೆ ಪಾರಂಪರಿಕ ಅರಣ್ಯ ವಾಸಿಗಳ ಅರಣ್ಯ ಹಕ್ಕು ಸಮಿತಿ ಹಾಗೂ ತಾಲೂಕು ಪರಿಶಿಷ್ಟ ವರ್ಗಗಳ ಕಲ್ಯಾಣಾಧಿಕಾರಿಗಳು, ಪರಿಶಿಷ್ಟ ವರ್ಗಗಳ ಕಲ್ಯಾಣ ಇಲಾಖೆ, ಬಳ್ಳಾರಿ

ಅಧ್ಯಕ್ಷರು,

ಬಳ್ಳಾರಿ ಉಪ-ವಿಭಾಗ ಮಟ್ಟದ ಅನುಸೂಚಿತ ಬುಡಕಟ್ಟುಗಳ ಮತ್ತು ಇತರೆ ಪಾರಂಪರಿಕ ಅರಣ್ಯ ವಾಸಿಗಳ ಅರಣ್ಯ ಹಕ್ಕು ಸಮಿತಿ ಹಾಗೂ ಸಹಾಯಕ ಆಯುಕ್ತರು, ಬಳ್ಳಾರಿ

ಪ್ರತಿಯನ್ನು:-

1. ಮಾನ್ಯ ಜಿಲ್ಲಾಧಿಕಾರಿಗಳು ಹಾಗೂ ಅಧ್ಯಕ್ಷರು, ಜಿಲ್ಲಾ ಮಟ್ಟದ ಅನುಸೂಚಿತ ಬುಡಕಟ್ಟುಗಳ ಮತ್ತು ಇತರೆ ಪಾರಂಪರಿಕ ಅರಣ್ಯ ವಾಸಿಗಳ ಅರಣ್ಯ ಹಕ್ಕು ಸಮಿತಿ, ಬಳ್ಳಾರಿ ರವರಿಗೆ ದಯಾಪರ ಅವಗಾಹನಗಾಗಿ ಸಲ್ಲಿಸಿದೆ.
2. ಸದಸ್ಯ ಕಾರ್ಯದರ್ಶಿಗಳು, ಜಿಲ್ಲಾ ಮಟ್ಟದ ಅನುಸೂಚಿತ ಬುಡಕಟ್ಟುಗಳ ಮತ್ತು ಇತರೆ ಪಾರಂಪರಿಕ ಅರಣ್ಯ ವಾಸಿಗಳ ಅರಣ್ಯ ಹಕ್ಕು ಸಮಿತಿ, ಬಳ್ಳಾರಿ ಹಾಗೂ ಜಿಲ್ಲಾ ಪರಿಶಿಷ್ಟ ವರ್ಗಗಳ ಕಲ್ಯಾಣಾಧಿಕಾರಿಗಳು, ಬಳ್ಳಾರಿ ರವರಿಗೆ ಮಾಹಿತಿಗಾಗಿ ಸಲ್ಲಿಸಿದೆ.
3. ಬಳ್ಳಾರಿ ಉಪ ವಿಭಾಗ ಮಟ್ಟದ ಅರಣ್ಯ ಹಕ್ಕು ಸಮಿತಿಯ ಎಲ್ಲಾ ಸದಸ್ಯರಿಗೆ ಮಾಹಿತಿಗಾಗಿ ಹಾಗೂ ಸೂಕ್ತ ಕ್ರಮಕ್ಕಾಗಿ ಕಳುಹಿಸಿದೆ.
4. ಹೆಚ್ಚಿನ ಪ್ರತಿ.



**PROCEEDINGS OF THE SUB-DIVISIONAL LEVEL SCHEDULED TRIBES & OTHER TRADITIONAL FOREST DWELLERS (RECOGNITION OF FOREST RIGHTS) COMMITTEE MEETING HELD ON 31.08.2023 AT 3.00 PM UNDER THE CHAIRMANSHIP OF THE ASSISTANT COMMISSIONER, BELLARY:**

**OFFICERS/MEMBERS PRESENT IN THE MEETING:-**

- |   |                    |
|---|--------------------|
| 1. Assistant Commissioner, Bellary  | - Chairman         |
| 2. Taluk Scheduled Tribes Welfare Officer, Bellary                          | - Member Secretary |
| 3. Taluk Scheduled Tribes Welfare Officer, Sandur                           | - Member           |
| 4. Taluk Scheduled Tribes Welfare Officer, Siraguppa                        | - Member           |
| 5. Chief Officer, Sandur Town Municipal                                     |                    |
| 6. Range Forest Officer, Bellary  |                    |
| 7. Deputy Conservator of Forest, Surveyor, Kudutini Range                   |                    |
| 8. Deputy Conservator of Forest, Surveyor, N.E.B.Branch, Sandur, North Zone |                    |
| 9. Panchayath Development Officer, Yerraiahnahalli                          |                    |
| 10. Panchayath Development Officer, Susheelanagar                           |                    |
| 11. Panchayath Development Officer, Metriki                                 |                    |



Meeting dated 31.08.2023 was commenced by the Member Secretary welcoming the President, Members and Officers who presided over the meeting regarding recognition of Bellary Sub-Divisional Level Scheduled Tribes & Other Traditional Forest Dwellers.



**ANNEXURE**

<b>Sl. No.</b>	<b>Name of Taluk and Town Municipality</b>	<b>Subject</b>	<b>Decisions taken at the Town Municipal Level Forest Rights Committee</b>	<b>Decision in the meeting of Sub-Division Forest Rights Committee</b>
1	Forest Rights Committee Meeting Proceedings dated 28.09.2022 of Yerraihanahalli Grama Panchayath of Sandur Taluk	Regarding issuance of Form-1 to M/s. Maarava Mining Company for the purpose of carrying out non-forest activities in 3.028 hectares of land vide Mining Lease No.2482 at Jeegenahalli Village which comes within the limits of Yerraihanahalli Village Panchayath of Sandur Taluk	In respect of the issuance of said subject, Panchayath Development Officer, Yerraihanahalli Grama Panchayath as per the decision taken on the Forest Rights Committee meeting held on 26.09.2022 held in the premises of Anjaneya Temple of Jeegenahalli Village, claims in respect of carrying out non-forest activities in 3.028 hectares of land vide	The subject of issuance of Form-1 for construction of connecting road at 3.028 hectares vide Mining Lease No.2482 at Jeegenahalli Village which comes within the limits of Yerraihanahalli Village Panchayath of Sandur Taluk was received in the office of the Assistant Commissioner on 07.10.2022 was discussed in the Sub-Divisional Level Forest Rights Committee





Mining Lease No.2482 at Jeegenahalli Village which comes within the limits of Yerraiahnahalli Village Panchayath of Sandur Taluk was published in the newspapers on 23.09.2022.

But, as on the date of above said Forest Right Committee Meeting no claims were received and it was resolved to submit the same before the Village Committee and accordingly the same is proposed in the today's meeting.

In the Forest Rights

held on 31.08.2023.

Hon'ble Chairman while speaking said as the PDO, Yerraiahnahalli Panchayath Development Officer, has informed that as per the meeting dated 28.09.2022 no claims and objections have been received.

Later, Chairman enquired with the Deputy Conservator of Forest, North Zone, the said officer informed in the meeting that as there is already a connecting road, Forest Department has not objection in this regard.

142





143



			<p>Village Meeting it was unanimously resolved to issue No Objection Certificate as no objections have been received to carry out non-forest activities in 3.028 hectares of land vide Mining Lease No.2482 at Jeegenahalli Village which comes within the limits of Yerraiahnahalli Village.</p> <p>Below decisions were taken to issue Form-1 under Forest Rights Act.</p> <p>1. To issue Form-1 to M/s.Maarava Mining Company to carryout out non-forest activities</p>	<p>Therefore, the Chairman informed in the meeting that as no tribes are residing in the said area it was resolved to issue Form-1 to M/s. Maarava Mining Company for construction of connecting road at 3.028 hectares vide Mining Lease No.2482 at Jeegenahalli Village which comes within the limits of Yerraiahnahalli Village Panchayath of Sandur Taluk as per the provisions of Forest Right Act, 2006 and 2008 and recommend the same before the</p>
--	--	--	--	--



at 3.028 hectares vide Mining Lease No.2482 at Jeegenahalli Village which comes within the limits of Yerraiahnahalli Village Panchayath of Sandur Taluk under the provisions of RFA Act, 2006.

Divisional Level Forest Rights Committee for approval.

2. Complete details of the proposed scheme and its effects was conveyed in Kannada Language in Grama Sabha.

3. It is unanimously approved in the said Grama Sabha to use

144





the proposed land for mining purposes.

4. More than 50% of the population attend the said Grama Sabha and there is 100% quorum.
5. Approval was given to the proposed scheme. As part of approval of non-forest activity only for construction of **contact road** was given.
6. The proposed forest area will not be reserved for public purpose in future as



Rights Act.

7. As no Tribes and agricultural based community are not residing in the said area, hence action under Section 3(1)(e) of Karnataka Forest Act does not arise. Hence, as there are no objections in the above, it was unanimously decided to issue No Objection for issuance of Form-1.

It was resolved in the said meeting to convey that decision by writing a letter to Taluk Scheduled Tribes

			to Taluk Scheduled Tribes Welfare Officer, Sandur and Hon'ble Assistant Commissioner, Office premises of Deputy Commissioner, Bellary.	
--	--	--	--	--



147

2	<p>Proceedings dated 03.07.2023 of Town Municipal Level Forest Rights Committee of Sandur Taluk</p>	<p><b>Regarding issuance of Form-2 for the purpose of Downhill Convener System in 6.6978 hectares vide Mining Lease No.2141 in favour of M/s. Sri. Kumaraswamy Minerals Export Pvt. Ltd.</b></p>	<p>This observed that no tribes and other traditional forest dweller are residing in the entire area of 6.6978 hectares of Mining Lease No: 2141 of M/s. Sri. Kumaraswamy Minerals Export Pvt. Ltd., which comes within the limits of Sandur Taluk Municipality for issuance of Form-2 for the purpose of Downhill Convener System.</p> <p>This was published to the General Public calling upon for any objections stating that there are no tribe and forest dwellers</p>	<p>The subject of issuance of Form-2 for the purpose of Downhill Convener System in 6.6978 hectares vide Mining Lease No.2141 in favour of M/s. Sri. Kumaraswamy Minerals Export Pvt. Ltd. was received in the office of the Assistant Commissioner on 10.07.2023 was discussed in the Sub-Divisional Level Forest Rights Committee held on 31.08.2023.</p> <p>Hon'ble Chairman while speaking asked the Chief Officer, Sandur for issuance of Form-2 to the</p>
---	---	--	---	--



11/8

reside in this area and no objections is reside for issuance of Form-2 to carryout non-forest activities as per Scheduled Tribes & Other Traditional Forest Dwellers (Recognition of Forest Rights)

There is objection from Sri.Venkateshwara Forest Committee as no people belonging to their tribe are residing in this area. Hence, it was unanimous resolved to approved and propose the same for Assistant commissioner and Chairman Sub-

proposed area, in this regard, the Chief Officer, Sandur Town Municipal Council has stated that in the Town Municipal Forest Right Meeting held on 03.07.2023, no claims and objections have been received.

Later, Chairman enquired with the Deputy Conservator of Forest, North Zone, the said officer informed in the meeting that no harm will be caused to environment by constructing Downhill Convener System, Forest Department has not



149

			<p>Divisional Forest Rights Committee Bellary for further action.</p>	<p>objection in this regard.</p> <p>Therefore, the Chairman further speaking on this subject informed to the committee that as per the meeting proceedings of Sri.Venkateshwara Aranya Hakku. Samiti which is situated within the limits of Sandur Town Municipal Council where the proposed forest land is situated and as there are no tribes and traditional forest dwellers are residing in this area. Hence, it was unanimously resolved to issue Form-2 as per the provisions of Forest Right</p>
--	--	--	---	---





Act, 2006 and 2008 for the purpose of Downhill Convener System to be installed in 6.6978 hectares vide Mining Lease No.2141 by M/s. Sri. Kumaraswamy Minerals Export Pvt. Ltd. and recommend the same before the Divisional Level Forest Rights Committee for approval.



3.	<p>Proceedings dated 03.07.2023 of Susheelanara Grama Panchayath of Sandur Taluk Forest Committee Meeting</p>	<p>Regarding issuance of Form-2 to 43.58 Hectares of area of Mining Lease No.M.L.No.2239 of JSW STEEL LIMITED RAMAGAD VILLAGE SANDUR TALUK</p>	<p>A meeting was called on 19.07.2023 under the chairmanship of Sri. N.Adeppa, President of Forest Rights Commissioner of Susheelanagar Grama Panchayath. As per the meeting dated 19.07.2023 the subject regarding issuance of Form-02 in respect of issuance of Form-2 to 43.58 Hectares of area of Mining Lease No.M.L.No.2239 of JSW STEEL LIMITED RAMAGAD VILLAGE SANDUR TALUK was proposed and a proposal as per the Rules was sent to Hon'ble</p>	<p>The subject of issuance of Form-2 to 43.58 Hectares of area of Mining Lease No.M.L.No.0013(2239) of JSW STEEL LIMITED RAMAGAD VILLAGE SANDUR TALUK was received in the office of the Assistant Commissioner on 03.08.2023 was discussed in the Sub-Divisional Level Forest Rights Committee held on 31.08.2023. Hon'ble Chairman while speaking asked the PDO, Susheelanagara, in this regard the PSO informed in the committee that a meeting was held on 19.07.2023 of Village Rights</p>
----	---	--	--	--



159



President and Assistant Commissioner with a report that the subject of issuance of Form-02 to 43.58 Hectares of area of Mining Lease No.M.L.No.0013 (2239) of JSW STEEL LIMITED RAMAGAD VILLAGE SANDUR TALUK was discussed in the Village Forest Rights Committee Meeting and as it was resolved in the said meeting that as there were no tribes and traditional forest dwellers are not residing in the said areas, they have no objection and no question will arise for any action under Section

Committee and no objections and claims were received in the said meeting.

Later, Chairman enquired with the Deputy Conservator of Forest, North Zone, the said officer informed the committee that the forest Department has no objection to carry out mining activities in the said area

Therefore, the Chairman further speaking on this subject as per the decision taken in the Village Forest Rights Committee Meeting of Susheelanagar Grama Panchayath the proposed forest land and no

		<p>3(1)(e) of Forest Rights Act and this proposed in the Grama Sabha where Forest Dwellers will attend. It was resolved in the said issue Form No.02.</p>	<p>tribes and traditional forest dwellers are residing in this area. Hence, it was unanimously resolved to issue to 43.58 Hectares of area of Mining Lease No.M.L.No.0013 (2239) of JSW STEEL LIMITED RAMAGAD VILLAGE SANDUR TALUK as per the provisions of Forest Right Act, 2006 and 2008 and recommend the same before the Divisional Level</p> <p style="text-align: right;">Forest Rights Committee for approval.</p>
--	--	---	--



154



4. A discussion was held in respect of the applications received from the farmers of M.Lakkalahalli Village within the limits of Metriki Village Panchayath of Sandur Taluk. With reference to the above subject, Hon'ble Chairman instructed the Taluk Scheduled Tribes Welfare Officer, Sandur, Surveyor, PDO, Village Accountant and Forest Department shall jointly conduct an inspection and submit a report with survey sketch in the next meeting.

Lastly meeting was concluded with vote of thanks.

Sd/-  
Member Secretary  
Bellary Sub-Divisional Level Scheduled Tribes &  
Other Traditional Forest Dwellers (Recognition of  
Forest Rights) Committee and Taluk Scheduled  
Tribes Welfare Officer,  
Schedule Tribes Welfare Department, Bellary

Sd/-  
Chairman,  
Bellary Sub-Divisional Level Scheduled Tribes & Other  
Traditional Forest Dwellers (Recognition of Forest Rights)  
Committee and  
Assistant Commissioner, Bellary

**Copy for information:**

1. Hon'ble Deputy Commissioner and Chairman, District Level Scheduled Tribes and other Traditional Forest Dwellers (Recognition of Forest Rights) Committee, Bellary for Hon'ble Perusal.
2. Member Secretary, District Level Scheduled Tribes & Other Traditional Forest Dwellers (Recognition of Forest Rights) Committee, Bellary and District Scheduled Tribes Welfare Officer, Bellary for information.
3. All the Committee Members of Bellary Sub-Division Level Forest Rights Committee for Information and Suitable Action.
4. Additional Copies.



ATTESTED BY ME  
16-12-23

G.B. TURAMARI  
ADVOCATE & NOTARY  
# 46/1, Behind Binny Mill  
st Main Road, Ganganagar Extn  
BENGALURU 560 032

Translated from Kannada to English  
C. Maitra, Co. L. L. D.



155

# SRI KUMARASWAMY MINERAL EXPORTS PRIVATE LIMITED

ANNEXURE - 09

**Registered Office:**

No. 61, Cunningham Cross Road,  
Vasanth Nagar, Bangalore - 560052  
Ph : +91 8022286954  
CIN : U13100KA2010PTC053902  
GSTIN : 29AAQCS4798A1ZR

"We Mine with care"

**Mine Office:**

No. 453, 14th ward,  
SMIORE Colony (Behind Fire  
Station) Sandur - 583119  
Ph : +91 6364516834  
E-mail : admin@skmepl.co



**To**  
**The Deputy Conservator of Forests**  
**Ballari Division,**  
**Ballari- 583 102.**

12.01.2024

Respected Sir,

Subject: Payment of differential Soil Moisture Conservation charge through RTGS in CAMPA Account on 12.01.2024.

Reference: Your office Demand Notice letter No.M1/MNG/SKME/  
Conveyer Belt /2019-20/941.Dated:15.12.2023

\*\*\*\*


With reference to the above subject matter and your letter as cited in the reference we have paid the Differential Soil Moisture Conservation (SMC) Charges as per your demand notice Dated 15.12.2023

We have uploaded your demand notice in Parivesh , the challan has been generated and accordingly RTGS for Rs.67,000 has been paid on 12.01.2024 to CAMPA Account. Please find the payment details enclosed herewith for your kind perusal and records in compliance to the Stage-II clearance.

Thanking you,

Yours faithfully,




**For Sri Kumaraswamy Mineral Exports Pvt.Ltd.,**




  
Authorized Signature.



**Enclosures:**

1.CAMPA Challan and the RTGS details.

AGENCY COPY	
  	
<b>NEFT / RTGS CHALLAN for CAMPA Funds</b>	
Date : 11-01-2024	
Agency Name.	SRI KUMARASWAMY MINERAL EXPORTS PRIVATE LIMITED
Application No.	5839394662
MoEF/SG File No.	8-286/1988-FC VOL.
Location.	KARNATAKA
Address.	No. 42, 14th Ward, SMIORE Colony, Near Fire Station, SANDURBellary
Amount(in Rs)	67000/-
Amount n Words :Sixty-Seven Thousand Rupees Only	
<b>NEFT/RTGS to be made as per following details;</b>	
Beneficiary Name:	KARNATAKA CAMPA
IFSC Code:	UBIN0996335
Pay to Account No.	150735839394662 <i>Valid only for this challan amount.</i>
Bank Name & Address:	Union Bank Of India FCS Centre,21/1, III Floor, Jelitta Towers, Mission Road, Bengaluru-560027
<ul style="list-style-type: none"> <li>This Challan is strictly to be used for making payment to CAMPA by NEFT/RTGS only</li> </ul>	

BANK COPY	
  	
<b>NEFT / RTGS CHALLAN for CAMPA Funds</b>	
Date : 11-01-2024	
Agency Name.	SRI KUMARASWAMY MINERAL EXPORTS PRIVATE LIMITED
Application No.	5839394662
MoEF/SG File No.	8-286/1988-FC VOL.
Location.	KARNATAKA
Address:	No. 42, 14th Ward, SMIORE Colony, Near Fire Station, SANDUR Bellary
Amount(in Rs)	67000/-
Amount in Words :Sixty-Seven Thousand Rupees Only	
<b>NEFT/RTGS to be made as per following details;</b>	
Beneficiary Name:	KARNATAKA CAMPA
IFSC Code:	UBIN0996335
Pay to Account No.	150735839394662 <i>Valid only for this challan amount.</i>
Bank Name & Address:	Union Bank Of India FCS Centre, 21/1 III Floor, Jelitta Towers, Mission Road, Bengaluru-560027
<ul style="list-style-type: none"> <li>This Challan is strictly to be used for making payment to CAMPA by NEFT/RTGS only</li> </ul>	

**Note:**After making the required payment through challan, if the payment status has not been updated even after 7 working days, then kindly mail a copy of your challan with transaction date and reference id to Email: fcsblr@unionbankofindia.bank , epurse@unionbankofindia.bank, ubin0903710@unionbankofindia.bank



Transaction No: IBKL240112413294 Message Type: 106

Field Description	Sub Field Description	Sub Field Value
7020- - Transaction Reference Number	Transaction Reference Number	IBKL240112413294
4038- - Amount	Amounts	67000
3380- - Value Date	Value Date	12-01-2024
5756- - Sending branch's IFSC	Sending Branch's IFSC	<b>IFSC CODE: IBKL0000776</b> <b>IFSC DESCRIPTION:</b> IDBI BANK BELLARY KUDLIGI MAIN ROAD, WARD II, DOOR NO 142, SANDUR, BELLARY, KARNATAKA 583119, SANDUR, SANDUR
6305- - Sending Customer Account Type	Sending Customer Account Type	11
6021- - Sending Customer Account Number	Sending Customer Account Number	0776102000003964
6091- - Sending Customer Account Name	Sending Customer Account Name	SRI KUMARASWAMY MINERAL EXPORTS PRIVATE LIMITED
5629- - Sending Customer Mobile No/Email Id	Sending Customer Mobile/Email Type	SMS
	Sending Customer Mobile No/Email Id	9845036556
7002- - Originator of Remittance	Originator of Remittance	SRI KUMARASWAMY MINERAL EXPORTS PRIVATE LIMITED



Scanned with CamScanner



5569- Beneficiary Branch's IFSC	Beneficiary Branch's IFSC	<b>IFSC CODE:</b> UBIN0996335 <b>IFSC DESCRIPTION:</b> UNION BANK OF INDIA CORPORATION BANK, NO.211, JELIHTHA TOWERS, MISSION ROAD, BANGALORE 560 027, BANGALORE, FCS BANGALORE
6061- Beneficiary Customer Account Number	Beneficiary Customer Account Number	150735839394662
6081- Beneficiary Customer Account Name	Beneficiary Customer Account Name	KARNATAKA CAMPA
5565- Beneficiary Customer Address	Beneficiary Customer Address	BANGALORE
7495- Sender to Receiver Information	Sender to Receiver Information	URGENT
Instrument Details	Instrument Type	CHQ
	Instrument No	321477
	Instrument Date	12-01-2024
Charge	Trd Amount	0.0
Service Tax	Trd Amount	0.0

[Close]



Scanned with Cam

ಕರ್ನಾಟಕ ಸರ್ಕಾರ

GOVERNMENT OF KARNATAKA

ಉಪ ಅರಣ್ಯ ಸಂರಕ್ಷಣಾಧಿಕಾರಿಗಳು,  
ಬಳ್ಳಾರಿ ವಿಭಾಗ, ಬಳ್ಳಾರಿ ರವರ ಕಛೇರಿ

Office of the  
Deputy Conservator of Forests  
Ballari Division, Ballari



ಶಿಬಿರ: ವರ್ಕ, ಮಹಾ ಕಾಲೇಜ್ ಎದುರು, 6ನೇ  
ಮೈಸೂರು ಅರಣ್ಯ, ಬಳ್ಳಾರಿ-583102  
Radio Park, Opp. ITI College,  
Mini Zoo Compound, Ballari  
Telephone: 08392-240797  
Email: dcfbellaryt@gmail.com

No. M1/MNG/SKME/Conveyor belt/2019-20 | 9/11

Dated: 15.12.2023

**Demand Notice for differential charges for SMC works**

Sub : Proposal for diversion of 12.4724 hectare of forest land (Revised area 6.6978 hectare) near Dharmapura village, Sandur Taluk, Baliari District for establishing Pipe Conveyor System from Ramanadurga Iron Ore Mine (RIOM ML No. 2141) in favour of M/s Sri Kumaraswamy Mineral Exports Private Limited, Ballari. (Online proposal No. FP/KA/MIN/39394/2019) - Regarding.

- Ref: 1) Letter F.No.4-KRC040/2004-BANDt. 24.03.2022 of the MoEF&CC, Govt. of India,  
2) Order No. APAJI 07 FFM 2020(e) Dt. 08.04.2022 of the Government of Karnataka.  
3) Letter No. KFD/HOFF/A5-1(MNG)/30/2019-FC Dt.20/22.04.2022 of the Principal Chief Conservator of Forests (Forest Conservation), Bangalore.  
4) Letter No. A5(1)/GFL/CR-28/2009-10 Dt. 24.05.2022 of the Principal Chief Conservator of Forests, (Forest Conservation), Bangalore.  
5) This office demand notice even number Dt.31.05.2022, 24.05.2023, 03.06.2023 & 04.07.2023  
6) Letter F.No.4-KRC040/2004-BANDt. 12.05.2023 of the MoEF&CC, Govt. of India,  
7) Order No. APAJI 07 FFM 2020(e) Dt. 24.05.2023 of the Government of Karnataka.  
8) Letter No. KFD/HOFF/A5-1(MNG)/30/2019-FC Dt.01/02.06.2023 of the Principal Chief Conservator of Forests (Forest Conservation), Bangalore.  
9) This office even number letter Dt.06.09.2023.  
10) Letter No. KFD/HOFF/A5-1(MNG)/30/2019-FC Dt.01.12.2023 of the Principal Chief Conservator of Forests (Forest Conservation), Bangalore.

\*\*\*\*\*

With refrence to the above subject, the Government of India, Ministry of Environment, Forest & Climate Change (Forest Conservation Division), Bangalore has accorded In-principal / Stage-I clearance approval for diversion of 12.4724 hectare of forest land (Revised area 6.6978 hectare) near Dharmapura village, Sandur Taluk, Baliari District for establishing Pipe Conveyor System from Ramanadurga Iron Ore Mine (RIOM ML No. 2141) in favour of M/s Sri Kumaraswamy Mineral Exports Private Limited, Ballari imposing certain conditions vide letter under Ref (1). In this regard, the Government of Karnataka has also directed to submit compliance report to conditions stipulated in Stage-I approval vide letter under Ref(2).

In this regard, the Principal Chief Conservator of Forests (Forest Conservation) & Nodal officer, Bangalore has directed the User Agency to make all statutory payments (Net Present Value, Compensatory and other stipulated charges) mentioned in Stage-I approval through Government of India web portal and also directed the undersigned to issue the Demand Notice to User Agency as per conditions stipulated by Government of India vide letter under Ref(3).



Scanned with Oken Scanner

Accordingly, the undersigned has issued demand notice vide letter Dt. 04.07.2023 under Ref(5). The same has been remitted by you.

Further, the Principal Chief Conservator of Forests (Forest Conservation) & Nodal officer, Bangalore has directed the undersigned to recover any differential charges if necessary for implementation of the same.

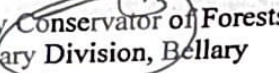
Therefore, the details amount to be remitted as per the applicable rates at present for the above referred proposal are calculated as here under ;

Sl. No	Specific activities	Cost of Plan approved (In Rs)	Amount already paid (In Rs)	Balance amount to be paid (In Rs)
1	Cost of Soil and Moisture Conservation charges [Condition No. A(iii)]	50,67,000.00	50,00,000.00	67,000.00

(Rs. Sixty-seven thousand only)

**Procedure for payment:** This Demand Notice is to be uploaded on FC web portal ([www.parivesh.nic.in](http://www.parivesh.nic.in)) for acceptance by the Nodal Officer. After acceptance by the Nodal Officer, a Challan should be generated from the web portal for payment to the account mentioned in the Challan and submit the original remittance challan to this office for further action.

Further, it is requested to submit the compliance report (ink-signed hard copies) in 8 sets along with documents through Range Forest Officer, Sandur North Range, Sandur & Assistant Conservator of Forests, Ballari for field verification and further processing.

  
Deputy Conservator of Forests,  
Bellary Division, Bellary

To,

Srikumaraswamy Mineral Export Private Limited,  
No.462, 4<sup>th</sup> Ward, SMIORE Colony, Near Fire Station,  
Sandur – 583 119.

