

Compliance Report to conditions imposed in Stage-I approval vide letter No. F-KRB 1442/2023-BAN Dated : 11.11.2024 with respect to Diversion of 3.028 ha of forest land in Tumbaraguddi RF in Sy No 1A/1 of Jiganahalli village, Choranuru Hobli, Sandur Taluk, Ballari District for approach road (Connecting from main road to mining area ML No. 2482 passing through forest and Revenue land) in favour of M/s. Marwa Mining Company, Kudligi. (Proposal No. FP/KA/MIN/153210/2022);

Sl. No	Condition imposed	Compliance Report Submitted
1 /	Legal status of the diverted forest land shall remain unchanged.	Agreed We will not change the legal status of forest land. In this regard, we have submitted a consolidated undertaking to this effect which is enclosed as Annexure-A .
2 /	The User Agency shall transfer online, the Net Present Value (NPV) of the forest land being diverted under this proposal as per the guideline issued by Ministry vide letter No.5-3/2011-FC (Vol-I) dated 06/01/2022 and as per the provision of Chapter 3 of the consolidated Guidelines and Clarification issued vide MoEF&CC order dated 29.12.2023.	We have remitted of Rs.37,20,171/- (Out of Rs. 1,29,87,032.00) vide UTR No. UTIBH25069065301 Dated: 10.03.2025 towards payment for Net Present Value (NPV) over an extent of 3.028 hectares. Details of payment made is enclosed as Annexure-B .
3 /	At the time of payment of the Net Present Value (NPV) at the then prevailing rate, the User Agency shall furnish an undertaking to pay the additional amount of NPV, if so determined, as per the final decision of the Hon'ble Supreme Court of India	Agreed. In this regard, we have submitted a consolidated undertaking to this effect which is enclosed as Annexure-A .
4 /	The non-forest land identified for the purpose of raising Compensatory in Sy. No.93 & 94, Tumti village, Torangallu Hobli, Sandur Taluk, Ballari District shall be transferred and mutated in favour of Forest Department. The State Government shall notify such mutated area into RF/PF under relevant act / rules before grant of final/Stage-II approval under Adhinyam. A copy of such notification shall be submitted along with compliance report and also uploaded in Parivesh portal	Initially, we have identified CA land in Sy.No. 93 & 94 of Tumati Village, Sandur Taluk, Ballari District over an extent of 3.034 hectares. Later on, we have identified the alternate CA land in Sy.No.1/1 of Tumati Village, Sandur Taluk, Ballari District over an extent of 3.028 hectares. The same land was transferred and mutated in favour of Forest Department vide Mutation No.MR T6/2024-25 dated: 07.12.2024 & 18.02.2025. Sale deed, RTC, Mutation copies, CA suitability certificate, identified CA land & Degraded Forest land maps are enclosed as Annexure-C .

5/	<p>The User Agency shall transfer the cost of raising and maintaining the compensatory afforestation over an extent 3.034 ha of non forest land at the current wage rate in consultation with State Forest Department in the account of CAMPA of the concerned State through online portal. The scheme shall include demarcation of CA area using appropriate fencing, provision for planting of suitable species for better survival and SMC works and appropriate provision for anticipated cost escalation for the works scheduled for subsequent years. The CA will be maintained for 10 years</p>	<p>Initially, we have identified CA land in Sy.No. 93 & 94 of Tumati Village, Sandur Taluk, Ballari District over an extent of 3.034 hectares.</p> <p>Later on, M/s Marwa Mining Company, Kudligi has identified the alternate CA land in Sy.No.1/1 of Tumati Village, Sandur Taluk, Ballari District over an extent of 3.028 hectares. In this regard, DCF, Ballari has issued CA Suitability Certificate vide letter dated : 10.07.2023 and mentioned as <i>"the said land parcel has spars scrub jungle and abundance of grasses. Because of lack of top soil and undulating landscape, it is partially suitable for afforestation (i.e 400 seedlings per hectare)"</i>. Therefore, Out 3.028 ha, 40% of the area (i.e.1.2112 ha) in Sy.No. 1/1 of Tumati Village, Sandur Taluk, Ballari District and Remaining 60% of the area considered as per first proviso in Rule -13(1) of the VSESA, 1980 i.e. 1.8168 ha X 2 times (twice in extent) = 3.6336 ha in Sy.No. 9(part), 13B(part) & 18(part) of Tonasigeri, Tonasigere Reserve Forest in Sandur Taluk, Ballari District. Thus, total CA charges to be recovered for 4.8448 ha (1.2112 ha + 3.6336 ha).</p> <p>As per demand notice issued by the DCF, Ballari, we have remitted of Rs. 88,95,053/- (Out of Rs. 1,29,87,032.00) vide UTR No. UTIBH25069065301 Dated: 10.03.2025 towards payment for Net Present Value (NPV) over an extent of 4.8448 ha (1.2112 ha + 3.6336 ha).</p> <p>Details of payment made is enclosed as Annexure-B.</p>
6/	<p>Compensatory Afforestation shall be raised over an extent of 3.043 ha of non forest land identified in in Sy. No.93 & 94, Tumti village, Torangal Hobli, Sandur Taluk, Ballari District within two years from the date of Stage -II Clearance and maintained thereafter by the State Forest Department at the cost of the User Agency. The CA will be maintained for 10 years</p>	<p>As per demand notice issued by the DCF, Ballari, we have remitted of Rs. 88,95,053/- (Out of Rs. 1,29,87,032.00) vide UTR No. UTIBH25069065301 Dated: 10.03.2025 towards payment for Net Present Value (NPV) over an extent of 4.8448 ha (1.2112 ha + 3.6336 ha).</p> <p>Details of payment made is enclosed as Annexure-B.</p>
7/	<p>All the funds received from the user agency under the project shall be transferred/ deposited in CAMPA account only through e-portal (https://parivesh.nic.in/). Amount deposited through other mode will not be accepted as compliance of the Stage-I clearance</p>	<p>Agreed.</p> <p>We have deposited all the funds to CAMPA account only through e-portal (https://parivesh.nic.in/).</p> <p>Details of payment made is enclosed as Annexure-B.</p>

8 /	The User Agency shall restrict the felling of trees to minimum number in the diverted forest land and the trees shall be felled under the strict supervision of the State Forest Department and the cost of felling of trees shall be deposited by the User Agency with the State Forest Department	Agreed. In this regard, we have submitted a consolidated undertaking to this effect which is enclosed as Annexure-A .
9	The KML file of the forest area to be diverted and CA area shall be uploaded on the e-green watch portal with all requisite details and same shall be submitted along with compliance report including GPS ids	The issue pertaining to Forest Department. However, we have uploaded The KML file of the forest area to be diverted and CA area in Form-A of Part-II in Parivesh portal.
10 /	The boundary of the diverted forest land shall be suitably demarcated on ground at the project cost as per the directions of concerned Divisional Forest Officer	Agreed We will demarcate the diverted forest land on the ground at own cost using four feet high reinforced concrete pillars, with serial numbers, forward and back bearings and distance from pillar to pillar recorded on the pillars. Photography of the boundary pillars are enclosed as Annexure-D .
11 /	The period of diversion under this approval shall be co-terminus with the period of lease to be granted in favour of the user agency or the project life, whichever is less	Agreed. In this regard, we have submitted a consolidated undertaking to this effect which is enclosed as Annexure-A .
12 /	No labour camp shall be established on the forest land	Agreed. We will not established any labour camps on the proposed forest land. In this regard, we have submitted a consolidated undertaking to this effect which is enclosed as Annexure-A .
13 /	No additional or new paths will be constructed inside the forest area for transportation of construction materials for execution of the project work	Agreed. In this regard, we have submitted a consolidated undertaking to this effect which is enclosed as Annexure-A .
14 /	The forest land shall not be used for any purpose other than that specified in the project proposal	Agreed. We shall not be used for any purpose other than that specified in the proposal. In this regard, we have submitted a consolidated undertaking to this effect which is enclosed as Annexure-A .

15/	The total forest area utilized for the project shall not exceed 3.028 ha. The user agency shall furnish the undertaking to this effect	Agreed. We will utilized for the project only 3.028 ha. In this regard, we have submitted a consolidated undertaking to this effect which is enclosed as Annexure-A .
16/	The forest land proposed to be diverted shall under no circumstances be Supreme Court of India transferred to any other agency, department or person without prior approval of the Central Government;	Agreed. In this regard, we have submitted a consolidated undertaking to this effect which is enclosed as Annexure-A .
17/	No damage to the flora and fauna of the adjoining area shall be caused	Agreed. In this regard, we have submitted a consolidated undertaking to this effect which is enclosed as Annexure-A .
18/	User Agency shall obtain the Environmental Clearance as per the provisions of the Environment (Protection) Act, 1986, if applicable	Agreed. We have obtained Environmental Clearance under the Environment (Protection) Act, 1986 vide SEIAA 655 MIN 2019 dated : 03.02.2013 for mining lease area over an extent of 22.45 hectares which is enclosed as Annexure-E . Further, we have submitted a consolidated undertaking to this effect which is enclosed as Annexure-A .
19/	The layout plan of the proposal shall not be changed without the prior approval of the Central Government	Agreed. In this regard, we have submitted a consolidated undertaking to this effect which is enclosed as Annexure-A .
20/	The User Agency shall submit the annual self -compliance report in respect of the above stated conditions to the State Government and Integrated Regional	Agreed. In this regard, we have submitted a consolidated undertaking to this effect which is enclosed as Annexure-A .
21/	The concerned Divisional Forest Officer will monitor and take necessary mitigative measures to ensure that there is no adverse impact on the forests in the surrounding area	This issue pertaining to Forest Department. However, we have remitted of Rs. 2,97,446.00 towards payment for Wildlife Management Plan and Rs. 74,362.00 towards payment for Soil and Moisture Conservation Plan vide UTR No. UTIBH25069065301 Dated: 10.03.2025. Details of payment made is enclosed as Annexure-B .

22	The State Government and user agency shall comply the provisions of the all Acts, Rules, Regulations, Guidelines, NGT order & Hon'ble Court Order (s) pertaining to this project, if any, for the time being in force, as applicable to the project.	Agreed. In this regard, we have submitted a consolidated undertaking to this effect which is enclosed as Annexure-A .
23	The compliance report shall be uploaded on e-portal (https://parivesh.nic.in/).	Agreed. We have uploaded the compliance report on e-portal (https://parivesh.nic.in/).
24	The State Government, after receiving the 'Final' approval of the Central Government under sub-section (1) of section 2 of the Adhiniyam, and after fulfillment and compliance of the provisions of all other Acts and rules made there under, as applicable including ensuring settlement of rights under the Scheduled Tribes and Other Traditional Forest Dwellers (Recognition of Forest Rights) Act, 2006 (2 of 2007), shall issue order for diversion.	We have obtained Form-I under the Scheduled Tribes and Other Traditional Forest Dwellers (Recognition of Forest Rights) Act, 2006 from the Deputy Commissioner, Ballari vide No.C.O.No.94354 FILE No.BLR-DC-33011/2021-BLRDC/FRA Dated : 23.12.2023. Copy enclosed as Annexure-F .
25	Any other condition that the Central Government may stipulate from time to time in the interest of conservation, protection and development of Forest and Wildlife	Agreed. In this regard, we have submitted a consolidated undertaking to this effect which is enclosed as Annexure-A .
26	Violation of any of these conditions will amount to violation of Van (Sanrakshan Evam Samvardhan) Adhiniyam, 1980 and action would be taken as prescribed under the Act, Rules and Guidelines relevant.	Agreed. In this regard, we have submitted a consolidated undertaking to this effect which is enclosed as Annexure-A .

For M/s. Marwa Mining Company



Authorized signatory

MARWA MINING COMPANY

Door No. 687, 13th Ward, 'UMER MANZIL'
KUDLIGI - 583 135, Dist Vijayanagara, KARNATAKA, INDIA
 Email : marwaminingcompany@gmail.com

Annexure-A

UNDERTAKING

We hereby undertake, we will abide following condition as imposed by the Government of India in Stage-I approval vide letter No. F-KRB 1442/2023-BAN Dated : 11.11.2024 with respect Diversion of 3.028 ha of forest land in Tumbaraguddi RF in Sy No 1A/1 of Jiganahalli village, Choranuru Hobli, Sandur Taluk, Ballari District for approach road (Connecting from main road to mining area ML No. 2482 passing through forest and Revenue land) in favour of M/s. Marwa Mining Company, Kudligi. (Proposal No. FP/KA/MIN/153210/2022)

Condition No	Condition	Compliance
1	Legal status of the diverted forest land shall remain unchanged.	Agreed. We will abide by this condition
3	At the time of payment of the Net Present Value (NPV) at the then prevailing rate, the User Agency shall furnish an undertaking to pay the additional amount of NPV, if so determined, as per the final decision of the Hon'ble Supreme Court of India	Agreed. We will abide by this condition
7	All the funds received from the user agency under the project shall be transferred/ deposited in CAMPA account only through e-portal (https://parivesh.nic.in/). Amount deposited through other mode will not be accepted as compliance of the Stage-I clearance	Agreed. We will abide by this condition
8	The User Agency shall restrict the felling of trees to minimum number in the diverted forest land and the trees shall be felled under the strict supervision of the State Forest Department and the cost of felling of trees shall be deposited by the User Agency with the State Forest Department	Agreed. We will abide by this condition
11	The period of diversion under this approval shall be co-terminus with the period of lease to be granted in favour of the user agency or the project life, whichever is less	Agreed. We will abide by this condition
12	No labour camp shall be established on the forest land	Agreed. We will abide by this condition

MARWA MINING COMPANY

Door No. 687, 13th Ward, 'UMER MANZIL'
KUDLIGI - 583 135, Dist Vijayanagara, KARNATAKA, INDIA
 Email : marwaminingcompany@gmail.com

Condition No	Condition	Compliance
13	No additional or new paths will be constructed inside the forest area for transportation of construction materials for execution of the project work	Agreed. We will abide by this condition
14	The forest land shall not be used for any purpose other than that specified in the project proposal	Agreed. We will abide by this condition
15	The total forest area utilized for the project shall not exceed 3.028 ha. The user agency shall furnish the undertaking to this effect	Agreed. We will abide by this condition
16	The forest land proposed to be diverted shall under no circumstances be Supreme Court of India transferred to any other agency, department or person without prior approval of the Central Government;	Agreed. We will abide by this condition
17	No damage to the flora and fauna of the adjoining area shall be caused	Agreed. We will abide by this condition
18	User Agency shall obtain the Environmental Clearance as per the provisions of the Environment (Protection) Act, 1986, if applicable	Agreed. We will abide by this condition
19	The layout plan of the proposal shall not be changed without the prior approval of the Central Government	Agreed. We will abide by this condition
20	The User Agency shall submit the annual self - compliance report in respect of the above stated conditions to the State Government and Integrated Regional	Agreed. We will abide by this condition
22	The State Government and user agency shall comply the provisions of the all Acts, Rules, Regulations, Guidelines, NGT order & Hon'ble Court Order (s) pertaining to this project, if any, for the time being in force, as applicable to the project.	Agreed. We will abide by this condition
23	The compliance report shall be uploaded on e-portal (https://parivesh.nic.in/).	Agreed. We will abide by this condition
25	Any other condition that the Central Government may stipulate from time to time in the interest of conservation, protection and development of Forest and Wildlife	Agreed. We will abide by this condition

MARWA MINING COMPANY

Door No. 687, 13th Ward, 'UMER MANZIL'
KUDLIGI - 583 135, Dist Vijayanagara, KARNATAKA, INDIA
Email : marwaminingcompany@gmail.com

Condition No	Condition	Compliance
26	Violation of any of these conditions will amount to violation of Van (Sanrakshan Evam Samvardhan) Adhiniyam, 1980 and action would be taken as prescribed under the Act, Rules and Guidelines relevant.	Agreed. We will abide by this condition

For M/s. Marwa Mining Company


Authorized signatory

AGENCY COPY

यूनियन बैंक Union Bank of India



NEFT / RTGS CHALLAN for CAMPA Funds

Date : 10-03-2025

Agency Name.	MARWA MINING COMPANY
Application No.	58153210228
MoEF/SG File No.	F.NO.4-KRB1442/2023-BAN
Location.	KARNATAKA
Address.	M/s Marwa Mining Company, D.No. 687, 13th Ward, "UMER MANZIL" Kudligi, Kudligi Taluk, Vijayanagara District -583135, Karnataka.Vijayanagara
Amount(in Rs)	12987032/-

Amount in Words : One Crore Twenty-Nine Lakh Eighty-Seven Thousand and Thirty-Two Rupees Only

NEFT/RTGS to be made as per following details;

Beneficiary Name:	KARNATAKA CAMPA
IFSC Code:	UBIN0996335
Pay to Account No.	1507358153210228 Valid only for this challan amount.
Bank Name & Address:	Union Bank Of India FCS Centre, 21/1, III Floor, Jelitta Towers, Mission Road, Bengaluru-560027

* This Challan is strictly to be used for making payment to CAMPA by NEFT/RTGS only

BANK COPY

यूनियन बैंक Union Bank of India



NEFT / RTGS CHALLAN for CAMPA Funds

Date : 10-03-2025

Agency Name.	MARWA MINING COMPANY
Application No.	58153210228
MoEF/SG File No.	F.NO.4-KRB1442/2023-BAN
Location.	KARNATAKA
Address:	M/s Marwa Mining Company, D.No. 687, 13th Ward, "UMER MANZIL" Kudligi, Kudligi Taluk, Vijayanagara District -583135, Karnataka, Vijayanagara
Amount(in Rs)	12987032/-

Amount in Words : One Crore Twenty-Nine Lakh Eighty-Seven Thousand and Thirty-Two Rupees Only

NEFT/RTGS to be made as per following details;

Beneficiary Name:	KARNATAKA CAMPA
IFSC Code:	UBIN0996335
Pay to Account No.	1507358153210228 Valid only for this challan amount.
Bank Name & Address:	Union Bank Of India FCS Centre, 21/1, III Floor, Jelitta Towers, Mission Road, Bengaluru-560027

* This Challan is strictly to be used for making payment to CAMPA by NEFT/RTGS only

Note: After making the required payment through challan, if the payment status has not been updated even after 7 working days, then kindly mail a copy of your challan with transaction date and reference id to Email: fcsblr@unionbankofindia.bank, epurse@unionbankofindia.bank, ubin0903710@unionbankofindia.bank

Transaction Received through Axis Bank Cam,

LTR No : VTBH25069065301



10/03/2025
M. Vaidya
VP Branch Head
05 Mar 2025

ACKNOWLEDGEMENT TO CUSTOMER

Date: 10/03/2025

UNBH25069065301



We acknowledge receipt of NEFT / RTGS / WPS instruction(s).

Reference No (For RTGS/NEFT):

P.T.U.

Retrieval Reference No (For WPS)

For Savings Reference No (For WPS)

Branch

WSPIT

Name and Signature of Bank Official

With Date & Time Request

Remitter's Name

McAfee mining Corp

Account No

924020016302205

Cheque No

Beneficiary Name

KARNATAKA CANAL

Account No

1507358153210202

UNBH0906325

Amount in Rupees

129,87,032

Amount (in Words)

One Crore Twenty Nine Lakhs Eighty Seven Thousand Thirty Two only

AXIS BANK

HOSPET [KT]
DOOR NO.167-168, COLLEGE ROAD,
KARNATAKA, INDIA
Phone : 08394-2

Date 10/03/2025

5

13.47.42

To

M/s MARWA MINING COMPANY
Ward No 29 1st Cross, MAS
BELLARY, KARNATAKA
INDIA
583201
Phone : +91()8
Customer ID : 96

REMITTANCE ADVICE

Payment Order Ref:- 00005500
UTR No:- UTI0425069065301

We confirm having received your request for outward
The current status @COMPLETED

Please quote Payment Order reference in all you

Payment Mode	Account Trans	Amount	Details
Debit Account	9240200163022	Remittance An	INR12987032.0
Remittance Details		Total Charges	INR59.00
Remittance An	INR12987032.0	Total Amount	INR12987032.0
Forward Contr		Beneficiary Bank Details	
Processing Date	10-03-2025	Bank Name	
Exchange Rate	0.0000	Bank Identifi	UBIN0996335
Beneficiary Details		Address	
Beneficiary Name	KARNATAKA CAM		
Address	BENGALURU		

Benf Bank Cou
Method of PayRTGS

Please note that all payment are processed subject



Online payment history made by User Agency under CANPA

Help



Ser.	Proposal Detail	Application No	Application No (New)	Date of IN-PRINCIPLE	Amount to be Paid/Amount Paid (In Rs.)	Payment Status	Payment Detail	Demand Letter
1	<p>PP/KM/MIN/153210/2022 (../intreport.aspx?pid=PP/KM/MIN/153210/2022)</p> <p>Division of 3.028 ha of forest land in Tumbasagudi RE, Rajanahalli Village, Sandur (H) & (T), Ballari (D) for approach road [connecting from Main Road to Mining Area PL No.2482] passing through forest area of M/s Marwa Mining company, # 680, 13 th ward, Union marsh, Kudga, Vijayanagar District- 583135, Karnataka.</p>	MIN153218202228	58153210228	12 Nov 2024	<p>CA: 8895053/- , Addl CA : 0/- PCA: 0/- , CAT : 0/- Safety Zone: 0/- , Addl PA : 0/- NPV: 3700172/- , Management227144/- Plan@2% : Soil and Moisture Conservation74362/- Plan @ 0.5% : Other Charges2 : 0/- Other Charges3 : 0/- Total : 12867033/-</p>	PAID	<p>Fund Demand Verified by Nodal Officer On Bank Name Union Bank Of India Mode of Payment NEFT/RTGS (Challan) Challan Generated On 07 Mar 2025 Transaction Date 10 Mar 2025</p>	<p>Demand Letter (../writereaddata/Fundpdf/050320251955211585_PP)</p> <p>Generated Challan (../UserAccount/Neft_Challan.aspx)</p>
	<p>PP/KM/MIN/174879/2006 (../viewreport.aspx?pid=PP/KM/MIN/174879/2006)</p> <p>Removal of Mining Lease No.1676 for manganese mining over 22.46 ha of already broken-up forest land in Rajanahalli village Sy No.1 of Tumbasagudi RE, Sandur South Range, Sandur Taluk Ballari in favour of Shri V.N.K Menon in district Ballari. Now subsequently lease transferred from M/s V.N.K Menon, Ballari to M/s Marwa Mining Company (ML No. 2482) as per Government of Karnataka Order No.FEE 62 PPH 2004 dated 06-07-2004</p>	MIN1748792006304081	74879204025	Jul 2023	<p>CA: 41218205/- , Addl CA : 0/- PCA: 0/- , CAT : 0/- Safety Zone: 0/- , Addl PA : 0/- NPV: 0/- , Nil : 0/- Nil : 0/- Nil : 0/- Total : 41218205/-</p>	PAID	<p>Fund Demand Verified by Nodal Officer On Bank Name Union Bank Of India Mode of Payment NEFT/RTGS (Challan) Challan Generated On 30 Mar 2024 Transaction Date 01 Apr 2024</p>	<p>Demand Letter (../writereaddata/Fundpdf/121220231758091694_PP)</p> <p>Generated Challan (../UserAccount/Neft_Challan.aspx)</p>



BHARAT

(HTTPS://SWACHHBHARAT.MYGOV.IN/)



Power To Empower

(WWW.DIGITALINDIA.GOV.IN)



New Government Data 2020's Positive India

(HTTPS://DATA.GOV.IN/)

india.gov.in

(HTTPS://INDIA.GOV.IN/)

MAY

Govt (HTTPS://WWW.MYGOV.IN/)



MeitY

(HTTP://MEITY.GOV.IN/)



(HTTP://WWW.PMINDIA.GOV.IN/EN/)

NIC

(HTTP://WWW.NIC.IN/)

© Content Owned, updated and Maintained by Ministry of Environment, Forest and Climate Change, Government of India

Terms & Conditions (TermsandConditions.aspx) | Privacy Policy (PrivacyPolicy.aspx) | Copyright Policy (CopyrightPolicy.aspx) | Hyperlinking Policy (HyperlinkingPolicy.aspx) | Accessibility Statement (AccessibilityStatement.aspx) | Disclaimer (Disclaimer.aspx) | Contact Us (contact.aspx)

For any Technical support, Please Contact EFCCID, NIC, New Delhi, monitoring-to[at]nic(dot)in

ಕರ್ನಾಟಕ ಸರ್ಕಾರ
GOVERNMENT OF KARNATAKA



ಉಪ ಅರಣ್ಯ ಸಂರಕ್ಷಣಾಧಿಕಾರಿಗಳು,
ಬಳ್ಳಾರಿ ವಿಭಾಗ, ಬಳ್ಳಾರಿ ರವರ ಕಛೇರಿ
Office of the
Deputy Conservator of Forests
Ballari Division, Ballari

ರೇಡಿಯೋ ಪಾರ್ಕ್, ಟಬಲಿ ಕಾಲೇಜ್ ಎದುರುಗಡೆ,
ಕಿರು ಮೃಗಾಲಯ ಆವರಣ, ಬಳ್ಳಾರಿ-583102

Radio Park, Opp. ITI College,
Mini Zoo Compound, Ballari
Telephone: 08392-240797
Email: dcfbellaryt@gmail.com

No.MI/MNG/Marwa/2482/(Road)/2022-23(No. 153210)/2022-23

Dated: 05.03.2025

Demand Notice

Sub : Diversion of 3.028 ha of forest land in Tumbaraguddi RF, Jiganahalli Village, Sandur Taluk, Ballari District for approach road [connecting from Main Road to Mining Area ML No.2482] passing through forest area in favour of M/s Marwa Mining Company, Kudligi - Reg.,
(Proposal No. FP/KA/MIN/153210/2022 [FORM-A]).

- Ref:1) Online Application No. FP/KA/MIN/153210/2022 [FORM-A]
2) The Government of India letter No. 4-KRB1442/2023-BAN/416
Dated:11.11.2024.
3) The Government of Karnataka letter No. FEE 06 FLL 2024(e)
Dated : 21.11.2024.
4) Letter No. KFD/HOFF/A5-1(MNG)/5/2022-FC Dated : 28/30.11.2024 of the
Principal Chief Conservator of Forests (Forest Conservation), Bangalore
5) M/s Marwa Mining Company, Kudligi letter dated 04.03.2025.

With reference to the above subject, the Government of India, Ministry of Environment, Forest & Climate Change (Forest Conservation Division), Bangalore has accorded In-principle / Stage-I clearance approval for diversion of 3.028 ha of forest land in Tumbaraguddi RF, Jiganahalli Village, Sandur Taluk, Ballari District for approach road [connecting from Main Road to Mining Area ML No.2482] passing through forest area in favour of M/s Marwa Mining Company, Kudligi imposing certain conditions vide letter under Ref(2). In this regard, the Government of Karnataka has also directed to submit the compliance report to conditions stipulated in Stage-I approval vide letter under Ref(3).

In this regard, the Principal Chief Conservator of Forests (Forest Conservation) & Nodal officer, Bangalore has directed the User Agency to make all statutory payments (Net Present Value, Compensatory and other stipulated charges) mentioned in Stage-I approval through Government of India web portal and also directed the undersigned to issue the Demand Notice to User Agency as per conditions stipulated by Government of India vide letter under Ref(4).

Further, it is observed that, the Government of India, Ministry of Environment, Forest & Climate Change (Forest Conservation Division), Bangalore has imposed following conditions regarding Raising of Compensatory Afforestation in non-forest land.

The conditions reproduced herewith ;

4. *The non-forest land identified for the purpose of raising Compensatory in Sy. No.93 & 94, Tumti village, Torangal Hobli, Sandur Taluk, Ballari District shall be transferred and mutated in favour of Forest Department. The State Government shall notify such mutated area into RF/PF under relevant act / rules before grant of final/Stage-II approval under Adhiniyam. A copy of such notification shall be submitted along with compliance report and also uploaded in Parivesh portal.*
5. *The User Agency shall transfer the cost of raising and maintaining the compensatory afforestation over an extent 3.034 ha of non forest land at the current wage rate in consultation with State Forest Department in the account of CAMPA of the concerned State through online portal. The scheme shall include demarcation of CA area using appropriate fencing, provision for planting of suitable species for better survival and SMC works and appropriate provision for anticipated cost escalation for the works scheduled for subsequent years. The CA will be maintained for 10 years.*
6. *Compensatory Afforestation shall be raised over an extent of 3.043 ha of non forest land identified in in Sy. No 93 & 94, Tumti village, Torangal Hobli, Sandur Taluk, Ballari District within two years from the date of Stage-II Clearance and maintained thereafter by the State Forest Department at the cost of the User Agency. The CA will be maintained for 10 years.*

As mentioned in the above conditions, initially, M/s Marwa Mining Company, Kudligi has identified CA land in Sy.No. 93 & 94 of Tumati Village, Sandur Taluk, Ballari District over an extent of 3.034 hectares.

Later on, M/s Marwa Mining Company, Kudligi has identified the alternate CA land in Sy.No.1/1 of Tumati Village, Sandur Taluk, Ballari District over an extent of 3.028 hectares. In this regard, the undersigned has issued CA Suitability Certificate vide letter dated : 10.07.2023 and mentioned as "the said land parcel has spars scrub jungle and abundance of grasses. Because of lack of top soil and undulating landscape, it is partially suitable for afforestation (i.e 400 seedlings per hectare)". Therefore, Out 3.028 ha, 40% of the area (i.e.1.2112 ha) in Sy.No. 1/1 of Tumati Village, Sandur Taluk, Ballari District and Remaining 60% of the area considered as per first proviso in Rule - 13(1) of the VSESA, 1980 i.e. 1.8168 ha X 2 times (twice in extent) = 3.6336 ha in Sy.No. 9(part), 13B(part) & 18(part) of Tonasigeri, Tonasigere Reserve Forest in Sandur Taluk, Ballari District. Thus, total CA charges to be recovered for 4.8448 ha (1.2112 ha + 3.6336 ha).

Further, it is brought to your notice that, Para No. 1.22(i) of Chapter-I of the Consolidated Guidelines and Clarification issued under Van (Sanrakshan Evam Samvardhan) Adhiniyam, 1980, states that,

"(i) 2% of total project cost towards the cost of implementation of the Wildlife Management Plan and/or 0.5% of the project cost towards the cost of implementation of Soil and Moisture Conservation Plan, as the case may be, shall be charged from the user agency and deposited into the account of CAMPA and the same may be intimated to the MoEF&CC for the purpose of obtaining approval under the Van (Sanrakshan Evam Samvardhan) Adhiniyam, 1980".

"(ii) In respect of linear projects, the stipulated norms of 2% and 0.5% towards the cost of Wildlife Management Plan and Soil and Moisture Conservation Plan, as provided in the Ministry's guidelines dated 08.06.2022, will be proportionate to the extent of forest land involved instead of total project cost or actual cost of implementation of such Plans, whichever is more, should be charged from the user agency;"

It is mentioned in Form-A of this [vide Proposal No. FP/KA/MIN/153210/2022] proposal, total area involved is 4.072 Ha, out of this 3.028 Ha of Forest land and 1.044 Ha is non-Forest land. As per second proviso of Para No. 1.22(i) of Chapter-I of the Consolidated Guidelines and Clarification issued under Van (Sanrakshan Evam Samvardhan) Adhiniyam, 1980, the stipulated norms of 2% and 0.5% towards the cost of Wildlife Management Plan and Soil and Moisture Conservation Plan should be charged from the User Agency to the extent of forest land involved.

Hence, the details amount to be remitted as per the applicable rates at present for the above referred proposal are calculated as here under;

Sl No	Specific activities	Extent in ha	Current CA charges applicable (Rate / ha)	Total amount payable (In Rs.)
1	Net Present Value (Condition No.1)	3.028 ha	12,28,590/-	37,20,171.00
2	Compensatory Afforestation (as per CA suitability issued)	3.028 ha X 40% = 1.2112 Ha	18,36,000/-	22,23,763.00
		3.028 ha X 60% = 1.8168 Ha X 2 times = 3.6336 Ha	18,36,000/-	66,71,290.00
3	Cost of Wildlife Management Plan @2% of total project cost			2,97,446.00*
	Total project cost as mentioned in Form-A of Proposal No. FP/KA/MIN/153210/2022.		Rs.2,00,00,000.00	
	Forest area involved in extent. [Total area involved in this project 4.072 Ha, out of this 3.028 Ha of Forest land and 1.044 Ha is non-Forest land]		3.028 Ha	
	Project cost for 3.028 Ha of Forest area [Rs. 2,00,00,000.00 / 4.072 Ha = Rs. 49,11,591.35/- X 3.028 Ha = 1,48,72,299.00]		1,48,72,299.00	
	Cost of Wildlife Management Plan @2%		2,97,446.00	

Sl. No	Specific activities	Extent in ha	Current CA charges applicable (Rate / ha)	Total amount payable (In Rs.)
4	Cost of Soil and Moisture Conservation Plan @0.5% of total project cost			74,362.00*
	Total project cost as mentioned in Form-A of Proposal No. FP/KA/MIN/153210/2022.		Rs.2,00,00,000.00	
	Forest area involved in extent. [Total area involved in this project 4.072 Ha, out of this 3.028 Ha of Forest land and 1.044 Ha is non-Forest land]	3.028 Ha		
	Project cost for 3.028 Ha of Forest area [Rs. 2,00,00,000.00 / 4.072 Ha = Rs. 49,11,591.35/- X 3.028 Ha = 1,48,72,299.00]		1,48,72,299.00	
	Cost of Soil and Moisture Conservation Plan @0.5%		74,362.00	
Total				1,29,87,032.00

(Rs. One Crore twenty-nine lakhs eighty-seven thousand and thirty-two only).

*Note for ** you have not submitted Wildlife Management Plan and Soil & Moisture Conservation Plan. Therefore, it is directed to submit the plan for Soil and Moisture Conservation and obtain approval from Competent Authority.*

Procedure for payment: This Demand Notice is to be uploaded on FC web portal (www.parivesh.nic.in) for acceptance by the Nodal Officer. After acceptance by the Nodal Officer, a Challan should be generated from the web portal for payment to the account mentioned in the Challan and submit the original remittance challan to this office for further action.

Further, it is directed to submit the compliance report (ink-signed hard copies) in 8 sets along with documents through Range Forest Officer, Sandur South Range, Sandur & Assistant Conservator of Forests, Ballari for field verification and further processing.

Deputy Conservator of Forests,
Ballari Division, Ballari.

To,

M/s Marwa Mining company,
687, 13th ward, Umer manzil,
Kudligi - 583135
Vijayanagar District.

Online Help/Query

Status of the Payment made by User Agencies

Help

Click on **Proposal No.** to view Detail of proposal. Click on **Demand letter** to view Uploaded demand letter.

CA : Compensatory Afforestation; Add CA : Additional Compensatory Afforestation; PCA : Penal Compensatory Afforestation; CAT : Catchment Area Treatment; Add PA : Additional Charges for protected area; NPV : Net Present Value;

To be Verified

: This icon shows that the details of the Funds submitted by User Agency are yet to be verified by Nodal Officer.

Verified

: This icon shows that the demand has been verified by Nodal Officer.

Challan Generated

: This icon shows that the challan has been generated.

Unpaid

: This icon shows that the payment yet to be made.

Paid

: This icon shows that the payment has been made.

☒ Proposals received on or after 15th July 2014 ☐ All Proposals received upto 14th July 2014

Select Region : Bangalore

Select State : Karnataka

Select User Agency : Select

Payment Status : ☐ Paid ☐ Unpaid ☒ All

Enter value for Search : 153210

SEARCH

Sno./Proposal Detail	Application No	Date of IN-PRINCIPLE	Amount to be Paid/Amount Paid (in Rs.)	Payment Status	Payment Detail	Demand Letter
1. PPA/MIN/153210/2022 [./uploads/Leapx7 id=PPA/MIN/153210/2022] Division of 3.028 ha of forest land in Tumbaragudi R/ (Aganahalli Village, Sankul (H) & (T), Ballari (D) for approach road (connecting from Main Road to Mining Area H, No.2482) passing through forest area of P's Marwa Mining company, # 687, 13 B ward, Umer Nisari, Kudgi, Vijayanagar District- 583135, Karnataka.	MIN/153210/2022	12 Nov 2024	CA: 889525/- , Add CA : 0/- PCA: 0/- , CAT : 0/- Safety Zone: 0/- , Add PA : 0/- NPV: 370070/- , Management/27440/- Plan@22% : Total: 1289595/-		Fund Demand Verified by Nodal Officer On Bank Name Mode of Payment Challan Generated On Transaction Date Union Bank Of India NEFT/RTGS (Challan) 10 Mar 2025 10 Mar 2025	Demand Letter [./uploads/data/fundpdf/05052025/153210/1585_PPA/MIN/153210- Generated Challan (./uploads/account/Net_ChallanCorp.aspx?id=PP)



SWACHH BHARAT

(HTTPS://SWACHHBHARAT.MYGOV.IN/)



Digital India

(HTTP://WWW.DIGITALINDIA.GOV.IN)

(HTTPS://DATA.GOV.IN/)

india.gov.in

(HTTPS://INDIA.GOV.IN/)

eGy

GOV (HTTPS://WWW.MYGOV.IN/)

(HTTP://MEITY.GOV.IN/)

(HTTP://WWW.PMINDIA.GOV.IN/EN/)

NIC

(HTTP://WWW.NIC.IN/)

© Content Owned, Updated and Maintained by Ministry of Environment, Forest and Climate Change, Government of India

Terms & Conditions (TermsandConditions.aspx) | Privacy Policy (PrivacyPolicy.aspx) | Copyright Policy (CopyrightPolicy.aspx) | Hyperlinking Policy (HyperlinkingPolicy.aspx) | Accessibility Statement (AccessibilityStatement.aspx) | Disclaimer (Disclaimer.aspx) | Contact Us (contact.aspx)

For any Technical support, Please Contact IFCCID, NIC, New Delhi, monitoring-12(a)nic(dot)in

Book I/2207/2023-24

ANNEXURE C

ಈ ದಾಖಲೆಯು ಹಾಗೆಯೇನು ಸಂಭವಿಸಿದರೆ ಅಂತಹದನ್ನು
ಕಡತ ೩(೧) ರ ಪ್ರಕಾರ ಮುದ್ರಿಸಲಾಗಿದೆ.

ಕರ್ನಾಟಕ ರಾಜ್ಯ ನೋಂದಣಿ ಮತ್ತು ಮುದ್ರಾಂಕ ಇಲಾಖಾ
ಸೌಕರದ ವಿವಿಧೋದ್ದೇಶ ಸಹಕಾರ ಸಂಘ ನಿಯಮಿತ

ದಾಖಲೆಯು ಹಾಗೆ
Document Sheet



The Karnataka State Registration and Stamps Department
Official's Multipurpose Co-Operative Society Ltd.

ಈ ಹಾಗೆಯೇನು ಯಾವುದೇ ದಾಖಲೆಗೆ ಅನ್ವಯಿಸಬಹುದು
This sheet can be used for any document

ದಾಖಲೆಯು 13 ರಿಂದ 21 ರ ವರೆಗೆ
2207/2023-24 (GST EXTRA)
1 ರಿಂದ 2 ರ ವರೆಗೆ

SALE DEED

This SALE DEED is made on this 21st day of November 2023

- 1) Smt. Parimala Bai A W/o Nagaraja Rao A, aged about 78 years, Adhar No:- 3108 6985 8067, Resident; #582/A, Flat-G2 Bajaji Heights-4 Appts, 6th Cross, 7th Main, 2nd Stage, Vinayaka Layout, Bangalore North, Nagarbhavi,, Bangalore Karnataka.
- 2) Smt. Shanthi A.V C/o Shanti A V, aged about 73 years, Adhar No:- 3464 0119 2407, Resident; #202 Newry Serenity 12/8, 3rd Cana Cross Street, Gandhinagara, Adyar Benind Bala Vidya Mandir School Adyar Chennai Tamil Nadu -6000 020. [General Power of Attorney given to Mr. Sameera Kumar Anthapur S/o Mr. Anthapur Gopalakrishna on 16.08.2023 which certified by Deputy commissioner, of Stamps and District Register, Ballari].
- 3) Sri. Ashok Anthapur Venkoba Rao S/o Antapura Venkoba Rao, aged about 72 years, Adhar No:- 4108 1446 3787, Resident; Villa No.125 B, Bahri Beautiful Colony, G. Kallupatti Post, Periyakutam taluk, VTC Genguvarpatty, PO G. Kallupatti District, Theni, Tamil Nadu-625203. [General Power of Attorney given to Mr. Sameera Kumar Anthapur S/o Mr. Anthapur Gopalakrishna on 16.08.2023 which certified by Deputy commissioner, of Stamps and District Register, Ballari].
- 4) Sri. Pranesh Anthapur C/o A.Badrinarayana, aged about 61 years, Adhar No:- 9345 2730 0003, Resident; No.31, Dodsworth Layout 5th Cross, Outer Circle, Bangalore North, Bengaluru, Karnataka-560 066. [General Power of Attorney given to Smt. Profulla Venkatesh Onkar W/o A Gopala Krishna on 26.08.2023 which certified by Deputy commissioner, of Stamps and District Register, Ballari].

1) A Parimala Bai A W/o Nagaraja Rao A 3) Smt. Shanthi A.V C/o Shanti A V 4) Sri. Ashok Anthapur Venkoba Rao S/o Antapura Venkoba Rao

5) B. Vasanthi

6) Pranesh Anthapur C/o A.Badrinarayana

1



Deputy Conservator Of Forests
Ballari Division, Ballari

ಸಂಕೂಲರು ಉಪ ನೋಂದಣಿ ಕಚೇರಿಯಲ್ಲಿ ದಿನಾಂಕ 22/11/2023 ರಂದು 02:37:31 ಗಂಟೆಗೆ ಈ ಕೆಳಗೆ ವಿವರಿಸಿದ ಶುಲ್ಕದೊಂದಿಗೆ

ಕ್ರಮ ಸಂಖ್ಯೆ	ವಿವರ	₹ ರೂ.ಪೈ
1	ಸೇವಾ ಶುಲ್ಕ	560.00
2	ಪರಿವರ್ತನಾ ಶುಲ್ಕ	35.00
3	ಪ್ರಮಾಣ ಪತ್ರ ಮುದ್ರಾಂಕ ಶುಲ್ಕ	60.00
	ಒಟ್ಟು	655.00



ಇದನ್ನು 22/11/2023
 ದಸ್ತಾವೇಜು
 ಉಪನೋಂದಣಾಧಿಕಾರಿ
 ಸಿರಿಂದೂರು

Smt.ಪರಿಮಳಬಾಯಿ ಎ W/o ಗಂಡ ನಾಗರಾಜ್ ರಾವ್ ಇವರಿಂದ ಹಾಜರು ಮಾಡಲ್ಪಟ್ಟಿದೆ.

ಕ್ರಮ ಸಂಖ್ಯೆ	ಹೆಸರು	ಫೋಟೋ	ಹೆಚ್ಚುತ್ತಿರುವ ಗುರುತು	ಸಹಿ
1	Smt.ಪರಿಮಳಬಾಯಿ ಎ W/o, ಗಂಡ ನಾಗರಾಜ್ ರಾವ್ , 78, Resident of: #582/A, Flat-G2 Balaji Heights-4 Apts, 6th Cross, 7th Main, 2nd Stage, Vinayaka Layout, Nagarabhatti, Bangalore, Bengaluru North, BENGALURU URBAN, KARNATAKA - 560072 (Presenter)		 Left Thumb	A P. H. M. S. S.

ಉಪನೋಂದಣಾಧಿಕಾರಿ
 ಉಪ ನೋಂದಣಾಧಿಕಾರಿ
 ಸಿರಿಂದೂರು

ದಸ್ತಾವೇಜು ಬರೆದುಕೊಟ್ಟಿರುವುದುಂಟೆಂದು ಒಪ್ಪಿಕೊಂಡಿರುತ್ತಾರೆ

ಕ್ರಮ ಸಂಖ್ಯೆ	ಹೆಸರು	ಫೋಟೋ	ಹೆಚ್ಚುತ್ತಿರುವ ಗುರುತು	ಸಹಿ
1	Forest Department, on behalf of Hon'ble Governor of Karnataka is Rep. by Sri .Deputy Conservator of Forests, Ballari Division at Ballari , , 40, Resident of, , Bengaluru, Bengaluru North, BENGALURU URBAN, KARNATAKA - 560001 (Claimant) I have satisfied myself as to the execution of the document by Forest Department, on behalf of Hon'ble Governor of Karnataka is Rep. by Sri .Deputy Conservator of Forests, Ballari Division at Ballari who is exempted from personal appearance under sub-section (i) of Section 88 of the Indian Registration Act 1908			
2	Smt.ಪರಿಮಳಬಾಯಿ ಎ W/o ಗಂಡ ನಾಗರಾಜ್ ರಾವ್, , 78, Resident of: #582/A, Flat-G2 Balaji Heights-4 Apts, 6th Cross, 7th Main, 2nd Stage, Vinayaka Layout, Nagarabhatti, Bangalore, Bengaluru North, BENGALURU URBAN, KARNATAKA - 560072 (Exccutant)		 Left Thumb	A P. H. M. S. S.

ಉಪ ನೋಂದಣಾಧಿಕಾರಿ
 ಸಿರಿಂದೂರು



The Karnataka State Registration and Stamps Department
Official's Multipurpose Co-Operative Society Ltd.

ಈ ಹಾಳೆಯನ್ನು ಯಾವುದೇ ದಸ್ತಾವೇಜಿಗೆ ಉಪಯೋಗಿಸಬಹುದು
This sheet can be used for any document

ಮೊ. 5 ರೂ. 2/-
ಚೀಟಿ : ರೂ. 2/-
(GST EXTRA)

ಇಲಾಖೆಯ ಮುದ್ರಾಂಕ
ಸಂಖ್ಯೆ















- 5) Smt. Bapuram Vasanthi W/o Bapuram Nagaraj Rao Late,, aged about 61 years, Adhar No:- 8669 4905 1996, Resident; 13-1-740, Revenue Colony, Anantapur, Andhra Pradesh - 515 001.
- 6) Smt. Antapur Sulabha C/o Bheemasena Rao, aged about 78 years, Adhar No:- 5329 1469 3133, Resident; No.2C, 732, 2nd Cross, 1st Block, HRBR layout Banaswadi, VTC : Bangalore North, Kalyananagar, Karnataka-560 043.
- 7) Smt. Antapur Saraswathi W/o Antapur Bindumadhav, aged about 77 years, Adhar No:- 5402 9189 0621, Resident; 1438, 13th Cross, 2nd Stage, West of Chord Road Mahalakshmipuram, Mahalakshmipuram Layout Bangalore North, Karnataka -560 086. [General Power of Attorney given to her daughter Smt. Harikrupa A.B. W/o Badrinath Ramachandra on 28.07.2023 at Linchln, Lincolnshire, United Kindgdom which certified by Deputy commissioner, of Stamps and District Register, Ballari].
- 8) Smt. A. Sudha Rao W/o Prahlad Rao, aged about 77 years, Adhar No:- 4872 5985 7828, Resident; 102 B Sri Krishna Enclave, F3, Choudary Nagar, Main Road, Valasaravakkam, Alwarthirunagar, Tiruvallur, Tamil Nadu - 600 087.
- 9) Smt. Prafulla Venkatesh Onkar W/o A Gopala Krishna, aged about 74 years, Adhar No:- 7819 1539 4498, Resident; 19/1 Old Number 339, 1st Block, 19th F Main, Rajajinagar, Bangalore North Karnataka-560 010.
- 10) Sri.A Mohan Rao S/o Raghavendra Roa, aged about 74 years, Adhar No:- 5729 6398 2438, Resident; No.17 Swimming Pool Avenue Road Malleshwaram, Bangalore North, Bangalore Karnataka-560 003.

1) A. Pravin Kumar 2) S. S. 3) S. S. 4) Pravin Kumar

5) B. Vasanthi 6) A. Sudha

7) Harikrupa A.B. 8) Sudha 9) Pravin Kumar

Deputy Conservator Of Forests
Ballari Division, Ballari

3	Mr .Sameera Kumar Anthapur is POA of Smt .ಶಾಂತಿ ಎ ವಿ W/o , 73, Resident of: #202, Newry Serenity 12/8, 3rd Cann Street, Gandhinagara, Adyar, Behind Bala Vidya Mandir School, Adyar, Chennai, Alandur, CHENNAI, TAMIL NADU - 600020 (Executant)		 Left Thumb	Sr.
4	Mr .Sameera Kumar Anthapur is POA of Sri .ಅಶೋಕ್ ಅಂತಾಪುರ ವೆಂಕೋಬರಾವ್ S/o ತಂದೆ ಲೇಟ್ ಅಂತಾಪುರ ವೆಂಕೋಬರಾವ್, 72, Resident of: Villa No. 125 B, Bahri Beautiful Colony, G Kallupatti Post, Periyakulam, THENI, TAMIL NADU - 625203 (Executant)		 Left Thumb	Sr.
5	Smt .Prafulla Venkatesh Onkar is POA of Sri .ಪ್ರಾಣೇಶ ಅಂತಾಪುರ S/o ತಂದೆ ಲೇಟ್ ಎ ಬದರಿನಾರಾಯಣ, 61, Resident of: No.31, Dodsworth Layout, 5th Cross, Outer Circle, Bengaluru, Bengaluru North, BENGALURU URBAN, KARNATAKA - 560066 (Executant)		 Left Thumb	Prafulla
6	Smt .ಬಾಪುರಾಮ್ ವಸಂತಿ W/o ಗಂಡ ಲೇಟ್ ಬಾಪುರಾಮ್ ನಾಗರಾಜ್ ರಾವ್, 61, Resident of: 13-1-740, Revenue Colony, Anantapur, Anantapur, ANANTAPUR, ANDHRA PRADESH - 515001 (Executant)		 Left Thumb	B. Vasanti
7	Smt .ಅಂತಾಪುರ ಸುಲಭ W/o ಗಂಡ ಲೇಟ್ ಭೀಮಸೇನ್ ರಾವ್, 78, Resident of: No. 2C, 732, 2nd Cross, 1st Block, HRBR Layout, Kalyanagar, Banasawadi, Bengaluru North, BENGALURU URBAN, KARNATAKA - 560043 (Executant)		 Left Thumb	Sulabha
8	Smt .Harikrupa A B is POA of Smt ಅಂತಾಪುರ ಸರಸ್ವತಿ W/o ಗಂಡ ಲೇಟ್ ಅಂತಾಪುರ ಬಿಂದುಮಾಧವ, 77, Resident of: 1438, 13th Cross, 2nd Stage, West of Chord Road Mahalakshimpuram, Mahalakshimpuram Layout, Bengaluru, Bengaluru North, BENGALURU URBAN, KARNATAKA - 560086 (Executant)		 Left Thumb	Harikrupa A.B
9	Smt .ಎ ಸುಧಾರಾಮ್ W/o ಗಂಡ ಲೇಟ್ ಪ್ರಹ್ಲಾದರಾವ್, 77, Resident of: 102 B, Sri Krishna Enclave, F3, Choudary Nagar, Main Road, Valasaravakkam, Alwarthirunagar, Tiruvallur, Tiruvallur, THIRUVALLUR, TAMIL NADU - 600087 (Executant)		 Left Thumb	Sudha .

ಇದು.....*I*.....*20/07/2020*
 ದಸ್ತಾಖತೆ.....*ಅಂತಾಪುರ*
 ಅನುಮೋದಿತಾಧಿಕಾರಿ
 ಸೀಂಟರು

ಉಪ ನೋಂದಣಾಧಿಕಾರಿ
 ಸೀಂಟರು

ಕರ್ನಾಟಕ ರಾಜ್ಯ ನೋಂದಣಿ ಮತ್ತು ಮುದ್ರಾಂಕ ಇಲಾಖೆ
ಸೌಕರಕರ ವಿದಿಧೋದ್ದೇಶ ಸಹಕಾರ ಸಂಘ ನಿಯಮಿತ



The Karnataka State Registration and Stamps Department
Official's Multipurpose Co-Operative Society Ltd.

ಈ ಪಾಳೆಯನ್ನು ಯಾವುದೇ ದಸ್ತಾವೇಜಿಗೆ ಉಪಯೋಗಿಸಬಹುದು
This sheet can be used for any document

ಇದು.....
ದಸ್ತಾವೇಜಿನ.....
ಮೊತ್ತ: ರೂ. 2/-
(GST EXTRA)

ಇಲಾಖಾಧಿಕಾರಿ
ಸಹಾಯಕಿ

1) Smt. Jagirdhar Bharathi W/o Jagridhar Gandirao, aged about 74 years, Adhar No:- 9044 5663 0804, Resident; 5/289, Anjaneya swami temple street, near one town police station, VTC-Cuddapah, District-Cuddapah, Andhra Pradesh State.

(hereinafter referred to as the "Sellers", which expression shall unless repugnant to the context and meaning thereof be deemed to mean and include his heirs, executors, successors and permitted assigns); of the **FIRST PARTY**.

AND

Forest Department, on behalf of Hon'ble Governor of Karnataka represented by Deputy Conservator of Forests, Ballari Division at Ballari (hereinafter referred to as the "Buyer", which expression shall unless it is repugnant to the context or meaning thereof be deemed to include its successors) as the **SECOND PARTY**.



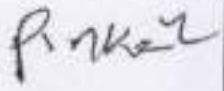


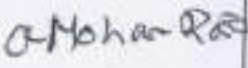


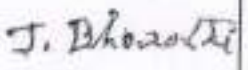
The Sellers and Buyer may hereinafter be collectively referred to as the "Parties" and individually as a "Party".

Whereas, the SELLERS are the owner of the property (Sy No. 1/1, measuring 160.00 acres situated at Tumati Village, Vittalapura (Post), Toranagallu (Hobli), Sandur Taluk, Ballari District) more fully described in the Schedule hereto and they are intending to sell the same. And whereas the Buyer has agreed with the SELLER for the absolute sale to him free from encumbrances and that is paid by the User Agency (M/s.Minera Steel & Power Private Limited and M/s. Marwa Mining Company) for the sum of Rs. 3,71,91,000/- (Rupees Three Crores Seventy-One lakhs Ninety-one Thousand only). Now this deed witness follows:

Whereas, the Seller is absolutely seized and possessed of or otherwise well and sufficiently entitled to the plot of agricultural lands bearing Sy No. 1/1, measuring 160.00 acres situated at Tumati Village, Toranagallu (Hobli), Sandur Taluk, Ballari District, Karnataka together with if any structures standing thereon and more particularly described in the Schedule hereunder (hereafter referred to as the "Property").

1) Jagirdhar Bharathi
2) Jagridhar Gandirao
3) Smt. Jagridhar Gandirao
4) Smt. Jagridhar Gandirao
5) Smt. Jagridhar Gandirao
6) Smt. Jagridhar Gandirao
7) Smt. Jagridhar Gandirao
8) Smt. Jagridhar Gandirao
9) Smt. Jagridhar Gandirao

Deputy Conservator Of Forests
Ballari Division, Ballari

10	Smt. ಪ್ರಪುಲ್ಲಾ ವೆಂಕಟೇಶ ಓಂಕಾರ W/o ಗಂಡ ಲೇಟ್ ಎ ಗೋಪಾಲಕೃಷ್ಣ, , 74, Resident of: 19/1 Old No. 339, 1st Block, 19th F Main, Rajajinagar, Bengaluru, Bengaluru North, BENGALURU URBAN, KARNATAKA - 560010 (Executant)			
11	Sri. ಎ ಮೋಹನ್ ರಾವ್ S/o ತಂದೆ ಲೇಟ್ ರಾಘವೇಂದ್ರರಾವ್, , 74, Resident of: No.17, Swimming Pool, Avenue Road, Malleshwaram, Bengaluru, Bengaluru North, BENGALURU URBAN, KARNATAKA - 560003 (Executant)			
12	Smt. ಜಾಗೀರದಾರ್ ಭಾರತಿ W/o ಗಂಡ ಲೇಟ್ ಜಾಗಿರ್ ದಾರ ಗಂಡಿರಾವ್, , 74, Resident of: 5/289, Anjaneya swami temple street, Near One Town Police Station, Cuddapah, Kadapa, Y.S.R., ANDHRA PRADESH - 516001 (Executant)			

ಗುರುತಿಸುವವರು

SR.No	Identifier Name	Address
1	P Kurshid Hussain S/o P Sultan Sab (Identifier)	Plot No. 85, Ward No. 22, Vinayaka Nagara Exctnsion, Sankalapura, Hosapete, Hosapete, VIJAYANAGAR, KARNATAKA - 583201
2	M Tirumala S/o M Lingappa (Identifier)	,Main Road, 1st Ward, Vittalapura Village, Sandur, BALLARI, KARNATAKA - 583115

ಸಹಿ




ಉಪನೋಂದಣಾಧಿಕಾರಿ

ಸಂರಕ್ಷಕರು

ಸಹಾಯಕರು

ಇದು.....ವಿ.....ವ್ಯಕ್ತದ ವಿವರಗಳಿಗಾಗಿ
ದಾಖಲಿಸಲಾಗಿದೆ.....

ಉಪನೋಂದಣಾಧಿಕಾರಿ
ಸಹಾಯಕರು



The Karnataka State Registration and Stamps Department
Official's Multipurpose Co-Operative Society Ltd.

ಈ ಪಾಳೆಯನ್ನು ಯಾವುದೇ ದಾಖಲೆಗೆ ಉಪಯೋಗಿಸಬಹುದು
This sheet can be used for any document

ತೆರಿಗೆ : ರೂ. 2/-
(GST EXTRA)

ಅಧ್ಯಕ್ಷನ ಸಹಿ
ಸಂಖ್ಯೆ

Whereas, The Seller has inherited the Property from ancestor and same stands in the name of the Seller in revenue records as owner and Seller has full rights absolute authority to sell, dispose off and transfer the Property in the manner Seller wishes.

Whereas, as per Para No. 2.3(i) of Chapter No.2 of Handbook of Guidelines for effective and transparent implementation of the provisions of Forest (Conservation) Act, 1980, the User Agency has to transfer and mutate the suitable non-forest land equivalent to the area proposed for diversion at the cost to be paid by User Agency. In this regard, M/s.Minera Steel & Power Private Limited (95.76 Acers for raising of compensatory afforestation (CA) in respect of diversion for Forest land for mining lease No.0019 (over an extent of 31.00 Ha) & other projects) and M/s. Marwa Mining Company(64.24 Acers for raising of compensatory afforestation (CA) in respect of diversion for Forest land for mining lease No.2482 (over an extent of 22.45 Ha & Approach road - 3.028 Ha) has identified land as described in the Schedule (property) and submitted the request letter to Deputy Conservator of Forests, Ballari to issue of 'Land Suitability Certificate' for Raising of Compensatory Afforestation vide letter Dt.30.06.2023. The Deputy Conservator of Forests, Ballari visited the said area on 01.07.2023 and issued 'CA Land Suitability Certificate' vide letter Dt. 12.07.2023.

1) A. P. ...

3) ...

4) ...

5) ...

6) B. V. ...

7) ...

8) ...

9) ...

Deputy Conservator Of Forests
Ballari Division, Ballari

10) J. B. ...



1 ನೇ ಪ್ರಸ್ತುತ ದಸ್ತಾವೇಜು

ನಂಬರ್ SNR-1-02207-2023-24 ಆಗಿ

ದಿನಾಂಕ 22/11/2023 ರಂದು ನೋಂದಾಯಿಸಿ ವಿದ್ಯುನ್ಮಾನ
ಮಾದರಿಯಲ್ಲಿ

ಕೇಂದ್ರಿತ ದತ್ತಾಂಶ ಕೋಶದಲ್ಲಿ ಶೇಖರಿಸಿದೆ.

ಉಪನೋಂದಣಾಧಿಕಾರಿ

ಉಪ ಸಂಯೋಜಕಾಧಿಕಾರಿ

ಸಿರಿಂದೂರು



ಇದು... ೨... ಪ್ರಕಟ... 22/11/2023-24

ದಸ್ತಾವೇಜು... ೨... * ಪ್ರಕಟ

ಉಪನೋಂದಣಾಧಿಕಾರಿ
ಸಿರಿಂದೂರು

ಕರ್ನಾಟಕ ರಾಜ್ಯ ನೋಂದಣಿ ಮತ್ತು ಮುದ್ರಾಂಕ ಇಲಾಖಾ
ಸೌಕರ್ಯ ವಿವಿಧೋದ್ದೇಶ ಸಹಕಾರ ಸಂಘ ನಿಯಮಿತ



The Karnataka State Registration and Stamps Department
Official's Multipurpose Co-Operative Society Ltd.

ಈ ಪಾಳೆಯನ್ನು ಯಾವುದೇ ದಾಖಲೆಗೆ ಬಳಸಬಹುದು/ಬಳಸಬಹುದು
This sheet can be used for any document

ಇದರ: ೨ ೨೨/೧೦/೨೦೨೩ ಬೆಲೆ : ರೂ. ೨/-
ದಾಖಲೆ: ೨ ೨೦೨೩ (GST EXTRA)

ಅಧ್ಯಕ್ಷರಾದ
ಸಹಕಾರ ಸಂಘದ ಅಧ್ಯಕ್ಷರು

Whereas, M/s.Minera Steel & Power Private Limited and M/s. Marwa Mining Company has paid following amount to the sellers;

Sl. No.	Name of the Seller	Paid by M/s.Minera Steel & Power Private Limited		Paid by M/s. Marwa Mining Company	
		DD No. & Date	Amount	DD No. & Date	Amount
1	A.Mohan Rao	585604 /19.10.2023 UTR No.SBIN52023070 700485164 Dt.07.07.2023	17,94,000.00 6,00,000.00	983297 /18.10.2023 UTR No.SBIN52023071 160197095 Dt.11.07.2023	12,06,000.00 4,00,000.00
2	Bharathi Jagirdar	585605 /19.10.2023	23,94,000.00	983296 /18.10.2023	16,06,000.00
3	A Sudha Rao	585606 /19.10.2023	23,94,000.00	983294 /18.10.2023	16,06,000.00
4	Prafulla V Onkar	585607 /19.10.2023	23,94,000.00	983295 /18.10.2023	16,06,000.00
5	A V Ashok	585608 /19.10.2023	11,97,000.00	983288 /18.10.2023	8,03,000.00
6	Anantapur Saraswathi	585609 /19.10.2023	23,94,000.00	983293 /18.10.2023	16,06,000.00
7	Parimala Bai A Alias Kumuda Bai	585610 /19.10.2023	23,94,000.00	983323 /27.10.2023	16,06,000.00
8	B Vasanthi	585611 /19.10.2023	23,94,000.00	983291 /18.10.2023	16,06,000.00
9	Sulabha Ananthapur	585612 /19.10.2023	23,94,000.00	983292 /18.10.2023	16,06,000.00
10	A V Shanthi	585613 /19.10.2023	11,97,000.00	983287 /18.10.2023	8,03,000.00
11	Pravesh Anantapur	585614 /19.10.2023	23,94,000.00	983289 /18.10.2023	16,06,000.00
Total			2,33,40,000.00		1,60,60,000.00

The above payment has made by M/s.Minera Steel & Power Private Limited and M/s. Marwa Mining Company to sellers against the sale of scheduled property to the first parties.

Whereas, the receipt of the said amount is acknowledged by the Seller, the Seller hereby irrevocably conveys and transfers by way of sale to the Buyer all that piece and parcel of land bearing Sy No. 1/1, measuring 160.00 acres situated at Tumati Village, Toranagallu (Hobli), Sandur Taluk, Ballari District Karnataka, which is more particularly described in Schedule, free from any encumbrances and reasonable doubts, together with all and singular the structures, houses, outhouses, fencing, compound walls, edifices, buildings, court yards, areas, compounds,

A Kinnappaiah 3) S. S. 4) P. M. K.

1) B. K. K. 6) A. S. S. 7) S. S. 8) S. S. 9) P. M. K.

Deputy Conservator Of Forests
Ballari Division, Ballari

ಕರ್ನಾಟಕ ರಾಜ್ಯ ನೋಂದಣಿ ಮತ್ತು ಮುದ್ರಾಂಕ ಇಲಾಖಾ
ಸೌಕರದ ವಿವಿಧೋದ್ದೇಶ ಸಹಕಾರ ಸಂಘ ನಿಯಮಿತ



The Karnataka State Registration and Stamps Department
Official's Multipurpose Co-Operative Society Ltd.

ಈ ಹಾಳೆಯನ್ನು ಯಾವುದೇ ದಾಖಲೆಗೆ ಉಪಯೋಗಿಸಬಹುದು
This sheet can be used for any document

ಇದು.....
ದಾಖಲೆ.....
ಚೀಟಿ ರೂ. 2/-
(GST EXTRA)

ರಾಜ್ಯ ನೋಂದಣಿ ಮತ್ತು ಮುದ್ರಾಂಕ ಇಲಾಖೆ
ಕಾರ್ಯಾಲಯ

aforesaid or whereby the Property or any part thereof are, is, can or may be charged, encumbered or prejudicially affected in estate, title or otherwise;

- (ii) the Buyer may, from time to time and at all times hereafter, peacefully and quietly enter upon, occupy, or possess and enjoy the Property hereby conveyed with their appurtenances, and receive the rents, issues and profits thereof and every part thereof for its own use and benefit without any suit, lawful eviction or interruption, claim and demand whatsoever from or by the Seller or his successors or any of them or by any person or persons claiming or to claim, from under or in trust for them or any of them; and
- (iii) the Seller and all persons having or claiming any estate, right, title, or interest, in the Property, hereby conveyed or any part thereof by from, under or in trust for the Seller or his heirs, executors, administrators or any of them shall and will from time to time and at all times hereafter at the request and costs of the Buyer do and execute and cause to be done and executed all such further and other lawful acts, deeds, things, conveyances and assurances, whatsoever, for better and more perfectly and absolutely granting the Property and every part thereof hereby conveyed unto and to the use of the Buyer in pursuance hereof and in the manner as the Buyer, his heirs, executors or administrators and assigns shall reasonably require.

Whereas, the Seller confirms that he shall fully co-operate with the Buyer and the statutory authorities and do all such acts, matters, deeds and things as may be necessary and expedient for having Buyer name endorsed in the required revenue records and shall not do any act, matters, deed or thing which may delay or otherwise adversely affect the endorsement.

Whereas, the Seller has simultaneous with the execution of this deed delivered vacant and peaceful possession of the Property to the Buyer, and the Buyer hereby acknowledges the delivery of vacant and peaceful possession of the Property from the Seller.

Whereas, the Seller hereby agrees and undertakes to indemnify the Buyer and M/s.Minera Steel & Power Private Limited & M/s. Marwa Mining Company harmless in the event of any defect in the title of the Property or any claims put forth either by the Seller, or his legal heirs, representatives, successors or anybody, claiming any right, title, or interest under or in trust for the Seller and also to reimburse all such cost and expenses of litigation or in the event the

A/na... 2) ...

3) ...

4) ...

1) B. Vasanthi

5) ...

1) Hanu

8) ...

9) ...

Deputy Conservator Of Forests
Ballari Division, Ballari



The Karnataka State Registration and Stamps Department
Official's Multipurpose Co-Operative Society Ltd.

ಈ ಹಾಳೆಯನ್ನು ಯಾವುದೇ ದಸ್ತಾವೇಜಿಗೆ ಉಪಯೋಗಿಸಬಹುದು
This sheet can be used for any document

ತರ: 12 ಸ್ವೀಕೃತ ದಿನ: 20/12/2023 ದರ: ರೂ. 2/-
(GST EXTRA)

ಉಪನೋಂದಣಿ
ನೋಂದಣಿ

Property or any portion thereof is lost to the Buyer as a result of defective title or breach of covenants by the Seller.

Whereas, as per the provision in Section 3 of the Karnataka Stamp Act, 1957, no duty shall be chargeable in respect of any instrument executed by, or on behalf of, or in favor of, the State Government in cases where the State Government would be liable to pay the duty chargeable in respect of such instrument. Further, as per article XXXIII of Table of Registration Fees, Karnataka Registration, Rules 1965, a department either of the State Government or Central Government liable to pay registration charges is exempt from the payment of all fees under the Table of Registration Fees. However, in case any stamp duty or registration fee in respect to this instrument is assessed by any competent authority to be borne by the State Government, the same would be borne by M/s.Minera Steel & Power Private Limited & M/s. Marwa Mining Company

Schedule Property

Land situated within the limits of Sy No. 1/1, measuring 160.00 acres situated at Tumati Village, Toranagallu (Hobli), Sandur Taluk, Ballari District., with the following descriptions:

Boundaries:

East : Survey No.: Sy.No. 1/2, 1/3 & 1/4 of Forest (Given by JSW)

West : Survey No.: Sy. No. 1 of Appalapura of Forest land (Given by SMIORE)

North : Survey No.: Block 15 of Haraginadoni Village

South : Survey No.: Sy. No. 36, 37 & 38 of Tumti Village

Deputy Conservator Of Forests
Ballari Division, Ballari

1. Entry number		2. Location		3. Date		4. Time		5. Weather		6. Wind		7. Rain		8. Clouds		9. Visibility		10. Temperature		11. Humidity		12. Barometer		13. Other	
1	2	3	4	5	6	7	8	9	10	11	12	13	14	15	16	17	18	19	20	21	22	23	24	25	26
1	2	3	4	5	6	7	8	9	10	11	12	13	14	15	16	17	18	19	20	21	22	23	24	25	26
1	2	3	4	5	6	7	8	9	10	11	12	13	14	15	16	17	18	19	20	21	22	23	24	25	26
1	2	3	4	5	6	7	8	9	10	11	12	13	14	15	16	17	18	19	20	21	22	23	24	25	26
1	2	3	4	5	6	7	8	9	10	11	12	13	14	15	16	17	18	19	20	21	22	23	24	25	26
1	2	3	4	5	6	7	8	9	10	11	12	13	14	15	16	17	18	19	20	21	22	23	24	25	26
1	2	3	4	5	6	7	8	9	10	11	12	13	14	15	16	17	18	19	20	21	22	23	24	25	26
1	2	3	4	5	6	7	8	9	10	11	12	13	14	15	16	17	18	19	20	21	22	23	24	25	26
1	2	3	4	5	6	7	8	9	10	11	12	13	14	15	16	17	18	19	20	21	22	23	24	25	26
1	2	3	4	5	6	7	8	9	10	11	12	13	14	15	16	17	18	19	20	21	22	23	24	25	26
1	2	3	4	5	6	7	8	9	10	11	12	13	14	15	16	17	18	19	20	21	22	23	24	25	26
1	2	3	4	5	6	7	8	9	10	11	12	13	14	15	16	17	18	19	20	21	22	23	24	25	26
1	2	3	4	5	6	7	8	9	10	11	12	13	14	15	16	17	18	19	20	21	22	23	24	25	26
1	2	3	4	5	6	7	8	9	10	11	12	13	14	15	16	17	18	19	20	21	22	23	24	25	26
1	2	3	4	5	6	7	8	9	10	11	12	13	14	15	16	17	18	19	20	21	22	23	24	25	26
1	2	3	4	5	6	7	8	9	10	11	12	13	14	15	16	17	18	19	20	21	22	23	24	25	26
1	2	3	4	5	6	7	8	9	10	11	12	13	14	15	16	17	18	19	20	21	22	23	24	25	26
1	2	3	4	5	6	7	8	9	10	11	12	13	14	15	16	17	18	19	20	21	22	23	24	25	26
1	2	3	4	5	6	7	8	9	10	11	12	13	14	15	16	17	18	19	20	21	22	23	24	25	26

ಕೆಲ್ಲೆ : ಬಳ್ಳಾರಿ
ತಾಲ್ಲೂಕು : ಸಂದೂರು
ಹೋಬಳಿ : ಹೋರದಗಲ್ಲು
ಗ್ರಾಮ : ತುಮಟೆ

ವಹಿವಾಲು ವರ್ಷ :2024-2025
M.R.ನಂಬರ್ : T4

ಮೂಲ :ಉಚ್ಚನ್ಯಾಯಾಲಯಅದೇಶ
ಬದಲಾವಣೆ ರೀತಿ: ಕೋರ್ಟ್ ಅದೇಶ
ಸ್ವಾಧೀನತೆ ರೀತಿ: ಪಡೆದ ಬದಲಾವಣೆ
ಸಂಖ್ಯೆ: 105651
ದಿನಾಂಕ :25/09/2024

***** ಅನುಮೋದಿಸಿದೆ *****

(ಎನ್ಟೀಡ್ ಎಕರೆ ಮತ್ತು ಗುಂಟೆಗಳಲ್ಲಿ)

ಈಗಿನ ಸರ್ವೆ ನಂಬರಿನ ವಿವರ

ಸರ್ವೆ ನಂಬರ್	ಖೇತುವಾರು ಎನ್ಟೀಡ್ ವಿವರ	ಭೂ ಕಂದಾಯ ವಿವರ	ವಜ್ರಾ	ಮೆಚ್ಚಿನ ನಮೂನೆ ಪರಾ
1/*/1	ಒಟ್ಟು : 160.00.00.00 ಖರಾಬ್(ಅ) : 0.00.00.00 ಖರಾಬ್(ಬ) : 0.00.00.00	ಕಂದಾಯ : 36.80 ಜೂರಿ : 0.00 ಸೆಸ್ಸು : 0.00 ನೀರಿನ ದರ : 0.00	ವಜ್ರಾ	ಕಂಪು

ಸರ್ವೆ ನಂಬರಿನಲ್ಲಿ ಸ್ವಾಧೀನದಾರರು ಮತ್ತು ಅವರ ಎನ್ಟೀಡ್

ಹೊಸ ಸರ್ವೆ ನಂಬರ್	ಸ್ವಾಧೀನದಾರರ ಹೆಸರು	ಸ್ವಾಧೀನದಾರರ ಎನ್ಟೀಡ್	ಖಾತೆ ನಂಬರು	ಸ್ವಾಧೀನತೆಯ ರೀತಿ	ಹಕ್ಕುಗಳು	ಮಾರ್ಗಗಳು	ಸ್ಥಿತಿ
1/*/1	ಉಪ ಸುಂದರತ್ತಾಧಿಕಾರಿಗಳು ಅರಣ್ಯ ಇಲಾಖೆ - ಬಳ್ಳಾರಿ ವಿಭಾಗ ಬಳ್ಳಾರಿ	160.00.00.00	9999	-	ಮಾನ್ಯ ಉಚ್ಚ ನ್ಯಾಯಾಲಯ ದ ಅದೇಶ W.P.NO.10 5651/2024 ದಿನಾಂಕ:25. 09.2024 ಹಾಗೂ ಮಾನ್ಯ ಜಿಲ್ಲಾಧಿಕಾರಿ ಳ ಅದೇಶ com.no.24 0561/2024 dated 4.12.2024		ಸೇರಿಸಲಾಗಿದೆ

ಶಿಲ್ಪ : ಬಳ್ಳಾರಿ
ತಾಲ್ಲೂಕು : ಸಂದೂರು
ಹೋಬಳಿ : ಕೋರದಗಲ್ಲು
ಗ್ರಾಮ : ತುಮಲೆ

ವಹಿವಾಟು ವರ್ಷ : 2024-2025
M.R.ನಂಬರ್ : T4

***** ಅನುಮೋದಿಸಿದ *****

ಮೂಲ : ಗಾಬ್ಬಾನ್ಯಾಯಾಲಯಅಧೀಶ
ಬದಲಾವಣೆ ರೀತಿ: ಕೋರ್ಟ್ ಅಧೀಶ
ಸ್ವಾಧೀನತೆ ರೀತಿ: ಪಡೆದ ಬದಲಾವಣೆ
ಸಂಖ್ಯೆ: 105651
ದಿನಾಂಕ : 25/09/2024

(ವಿಸ್ತೀರ್ಣ ಎಕರೆ ಮತ್ತು ಗುಂಡೆಗಳಲ್ಲಿ)

1/*/1	ಎ ಸುಧಾರಾಜ್ - ಗಂಡ ಲೇಟ್ ಪ್ರಹ್ಲಾದರಾಜ್	ಎ ಸುಧಾರಾಜ್	(ರೋ.ಅ)ಪಾವತಿ	ತೆಗೆಯಲಾಗಿದೆ
1/*/1	ಪ್ರಹ್ಲಾದ ಪಂಚಲೇಶ ಓಂಕಾರ್ - ಗಂಡ ಲೇಟ್ ಎ ಗೋಪಾಲಕೃಷ್ಣ	ಪ್ರಹ್ಲಾದ ಪಂಚಲೇಶ ಓಂಕಾರ್	(ರೋ.ಅ)ಪಾವತಿ	ತೆಗೆಯಲಾಗಿದೆ
1/*/1	ಎ ವೋಹನ್ ರಾಜ್ - ತಂದೆ ಲೇಟ್ ರಾಘವೇಂದ್ರರಾಜ್	ಎ ವೋಹನ್ ರಾಜ್	(ರೋ.ಅ)ಪಾವತಿ	ತೆಗೆಯಲಾಗಿದೆ
1/*/1	ಜಾಗೀರದಾರ್ ಭಾರತಿ - ಗಂಡ ಲೇಟ್ ಜಾಗೀರ್ ದಾದ ಗಂಡಿರಾಜ್	ಜಾಗೀರದಾರ್ ಭಾರತಿ	(ರೋ.ಅ)ಪಾವತಿ	ತೆಗೆಯಲಾಗಿದೆ

ಮೈಟೇಶನ್ ಅಧೀಶದ ವಿವರ: ಪ್ರಯುಕ್ತ ಮೈಟೇಶನ್ ಅಂಗೀಕರಿಸಿದೆ

ವೋಕ್ಯಾಂ : ಸಂದೂರು
ಮೈಟೇಶನ್ ಅಧೀಶದ ದಿನಾಂಕ : 07-12-2024

ಈ ದೃಢೀಕರಣ ಪತ್ರವು ವಿದ್ಯುನ್ಮಾನ
ಸಹಿಯನ್ನು ಹೊಂದಿದ್ದು, ಕೈಬರಹದ ಸಹಿಯ
ಅವಶ್ಯಕತೆ ಇರುವುದಿಲ್ಲ

ವೀಕ್ಷಣೆಗಾಗಿ ಹಾಗೂ ಸರ್ಕಾರದ ಉದ್ದೇಶಕ್ಕಾಗಿ ಮಾತ್ರ.
ದೃಢೀಕೃತ ಪ್ರತಿ

CA LAND SUITABILITY CERTIFICATE UNDER FCA 1980

In compliance of the procedure established for diversion of forestland for non-forest purpose through the Forest Conservation Rules 2003 and guidelines framed under the Forest Conservation Act 1980, the following is certified.

- TABLE-1: (Non-forest CA land)

Sl. No.	District, Taluk	Village	Survey number	Extent proposed (Acers)	Extent proposed (in Ha)	Plants / ha proposed saplings/ha	Remarks about the adjacency of the proposed land parcel to notified forest
1	2	3	4	5	6	7	8
1	Ballari Sandur Toranagallu	Tumati	1/1(part)	7.49	3.030	The said land parcel(s) has spars scrub jungle and abundance of grasses.	Proposed CA lands are adjacent to the CA land (in eastern side) given by M/s. JSW Steel Limited [Tumati Sy.No.1/4] for Mining Lease No.009(Rama
2							

				Because of lack of top soil and undulating landscape, it is partially suitable for afforestation (i.e. 400 seedlings per hectare).	mines) which is transferred and mutated in favour of Forest Department. Further, on western side M/s. Marwa Mining Company (CA land proposed for mining over an extent of 22.97 Ha) followed by M/s. Minera Steel & Power limited (CA land proposed for mining over an extent of 38.75 Ha) which is adjacent to cluster of CA lands (1058.41 ha) given by M/s SMIORÉ & M/s. KSMCL which is already proposed for Section-04 & 33 of Karnataka Forest Act, 1963.
					Hence, although the proposed parcel of land is partially suitable to raise Plantations, it is desirable to get the said parcel of land as this parcel of land will act as a corridor to connect two fragmented forest patches. This will help to manage the entire forest landscape in better manner like forest fire management etc. Thus, Afforestation proposed at alternate location in degraded forest land of Tonasigere RF [Details in Table-2] in consonance with the Working Plan prescriptions.
	Total	7.49	3.030		

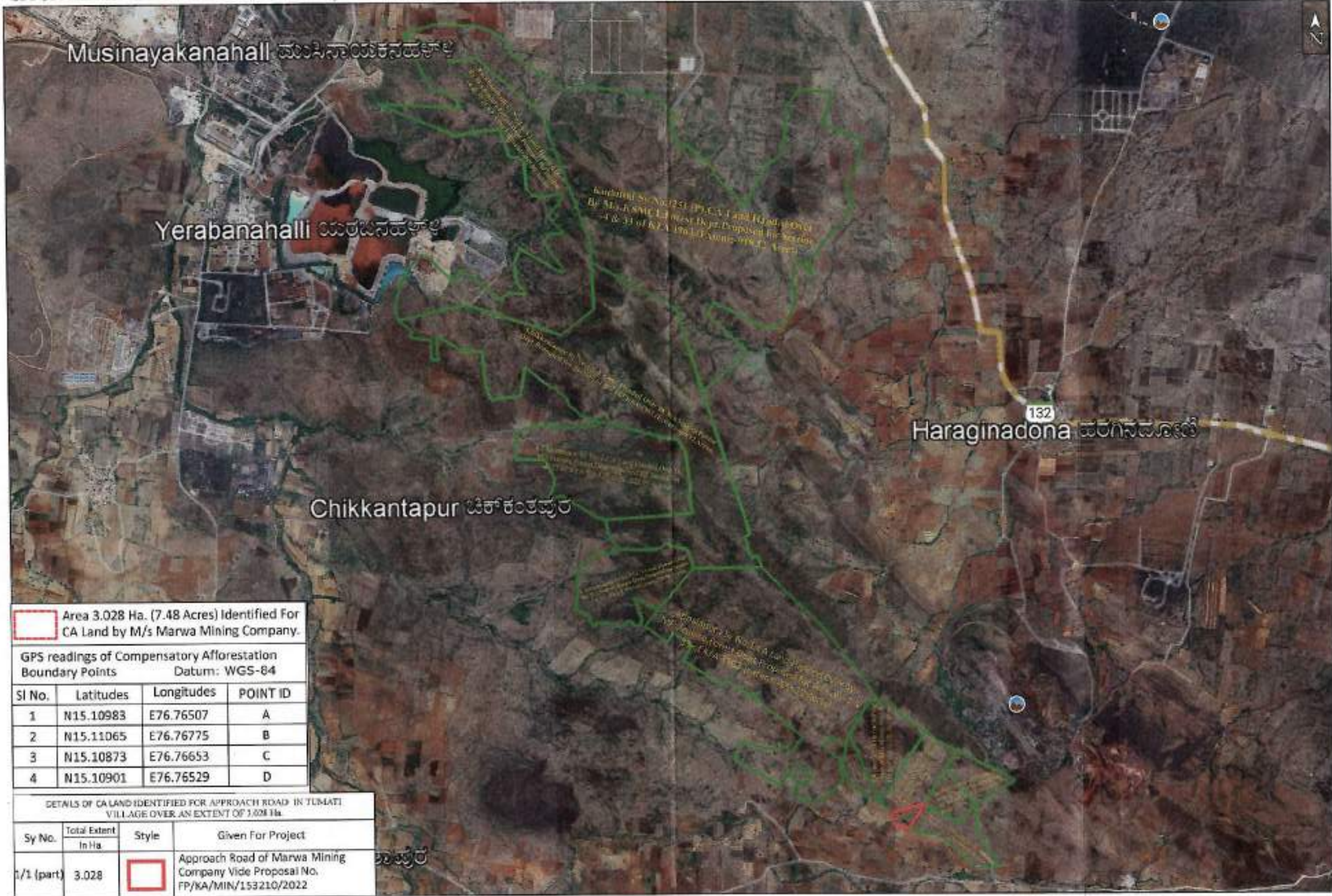
TABLE-2 : (Degraded Forest land where the balance number of plants are proposed to be planted in consonance with the Working Plan Prescriptions).

Forest Division	Name of the Forest	Forest Block number	District, Taluk & Hobli	Village	Survey number	Plants / ha proposed to be	Extent proposed (Ha)
1	2	3	4	5	6	7	8
Ballari,	Tonasigere RF	Tonasigere RF	Ballari, Sandur	Tonasigere	10/A, 11, 12, 13/A & 18	600 seedlings / per hectares	3.030

Place : Ballari
Dated : 10.07.2023


Deputy Conservator of Forests,
Ballari Division, Ballari

GOOGLE MAP SHOWING THE AREA IDENTIFIED FOR COMPENSATORY AFFORESTATION OVER AN EXTENT OF 3.028 HACTARES (7.48 ACRES) IN PART OF SY No. 1/1 OF TUMATI VILLAGE, SANDUR TALUK, BALLARI DISTRICT FOR APPROACH ROAD IN FAVOR OF M/s MARWA MINING COMPANY ML No. 2482 SITUATED IN JIGENAHALLI VILLAGE, TUMBARAGUDDI RESERVE FOREST, SANDUR SOUTH RANGE, SANDUR TALUK, BALLARI DISTRICT, KARNATAKA.



For M/s MARWA MINING COMPANY

Authorised Signatory

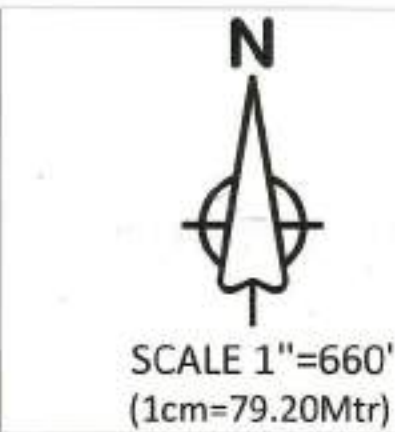
Dy. RFO Cum Surveyor
Kuduthini Section
Ballari Range BALLARI

RANGE FOREST OFFICER,
BALLARI PANGE, BALLARI.

Assistant Conservator of Forests,
Bellary Sub-Division, Bellary

Deputy Conservator Of Forests
Ballari Division, Ballari

VILLAGE MAP SHOWING THE AREA IDENTIFIED FOR COMPENSATORY AFFORESTATION OVER AN EXTENT OF 3.028 HACTARES (7.48 ACRES) IN PART OF SY No. 1/1 OF TUMATI VILLAGE, SANDUR TALUK, BALLARI DISTRICT FOR APPROACH ROAD IN FAVOR OF M/s MARWA MINING COMPANY ML No. 2482 SITUATED IN JIGENAHALLI VILLAGE, TUMBARAGUDDI RESERVE FOREST, SANDUR SOUTH RANGE, SANDUR TALUK, BALLARI DISTRICT, KARNATAKA.

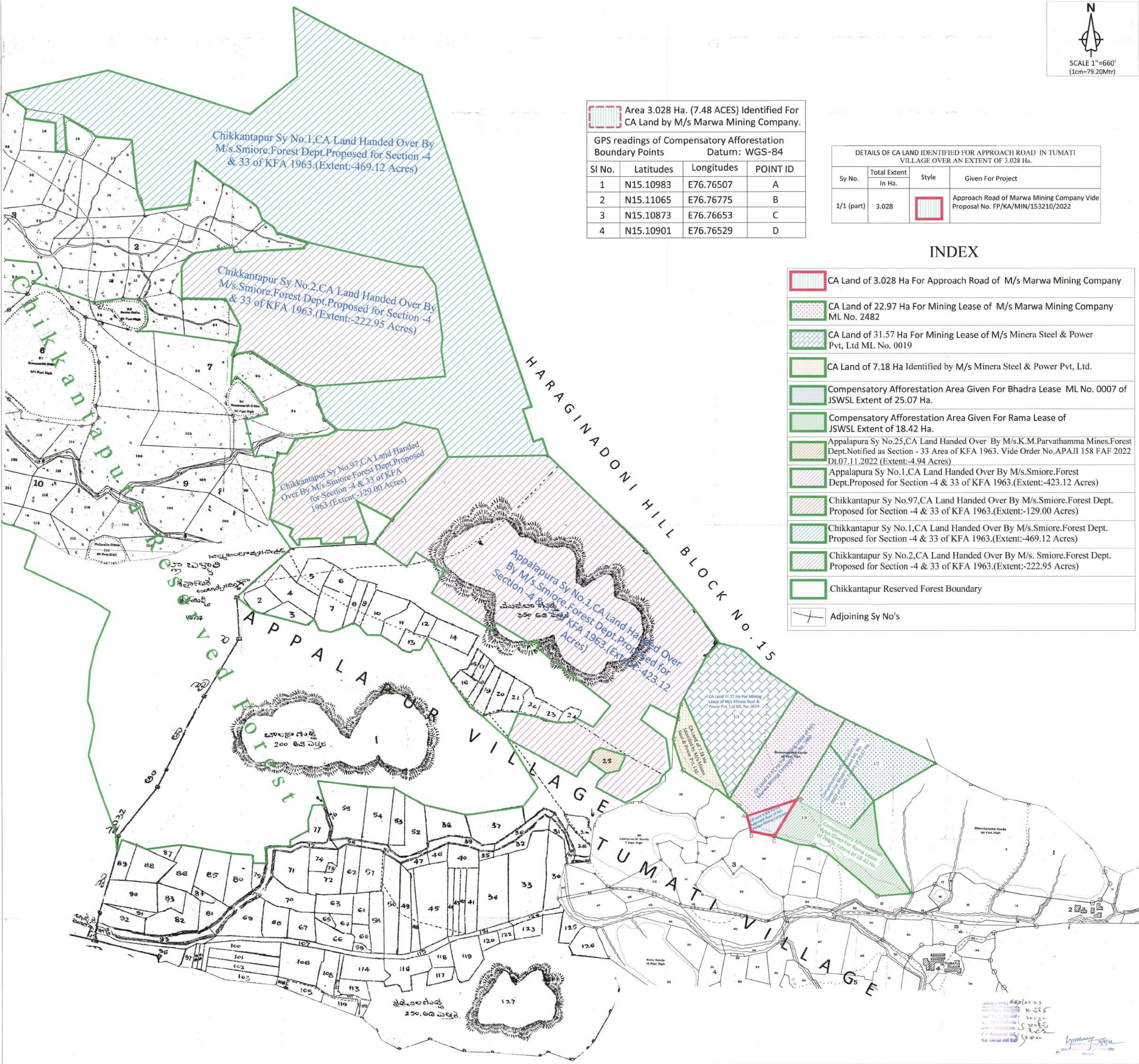


Area 3.028 Ha. (7.48 ACES) Identified For CA Land by M/s Marwa Mining Company.			
GPS readings of Compensatory Afforestation Boundary Points Datum: WGS-84			
SI No.	Latitudes	Longitudes	POINT ID
1	N15.10983	E76.76507	A
2	N15.11065	E76.76775	B
3	N15.10873	E76.76653	C
4	N15.10901	E76.76529	D

DETAILS OF CA LAND IDENTIFIED FOR APPROACH ROAD IN TUMATI VILLAGE OVER AN EXTENT OF 3.028 Ha.			
Sy No.	Total Extent In Ha.	Style	Given For Project
1/1 (part)	3.028		Approach Road of Marwa Mining Company Vide Proposal No. FP/KA/MIN/153210/2022

INDEX

	CA Land of 3.028 Ha For Approach Road of M/s Marwa Mining Company
	CA Land of 22.97 Ha For Mining Lease of M/s Marwa Mining Company ML No. 2482
	CA Land of 31.57 Ha For Mining Lease of M/s Minera Steel & Power Pvt, Ltd ML No. 0019
	CA Land of 7.18 Ha Identified by M/s Minera Steel & Power Pvt, Ltd.
	Compensatory Afforestation Area Given For Bhadra Lease ML No. 0007 of JSWSL Extent of 25.07 Ha.
	Compensatory Afforestation Area Given For Rama Lease of JSWSL Extent of 18.42 Ha.
	Appalapura Sy No.25,CA Land Handed Over By M/s.K.M.Parvathamma Mines.Forest Dept.Notified as Section - 33 Area of KFA 1963. Vide Order No.APAJI 158 FAF 2022 Dt.07.11.2022 (Extent:-4.94 Acres)
	Appalapura Sy No.1,CA Land Handed Over By M/s.Smior.Forest Dept.Proposed for Section -4 & 33 of KFA 1963.(Extent:-423.12 Acres)
	Chikkantapur Sy No.97,CA Land Handed Over By M/s.Smior.Forest Dept. Proposed for Section -4 & 33 of KFA 1963.(Extent:-129.00 Acres)
	Chikkantapur Sy No.1,CA Land Handed Over By M/s.Smior.Forest Dept. Proposed for Section -4 & 33 of KFA 1963.(Extent:-469.12 Acres)
	Chikkantapur Sy No.2,CA Land Handed Over By M/s. Smior.Forest Dept. Proposed for Section -4 & 33 of KFA 1963.(Extent:-222.95 Acres)
	Chikkantapur Reserved Forest Boundary
	Adjoining Sy No's



For M/s MARWA MINING COMPANY
Authorised Signatory

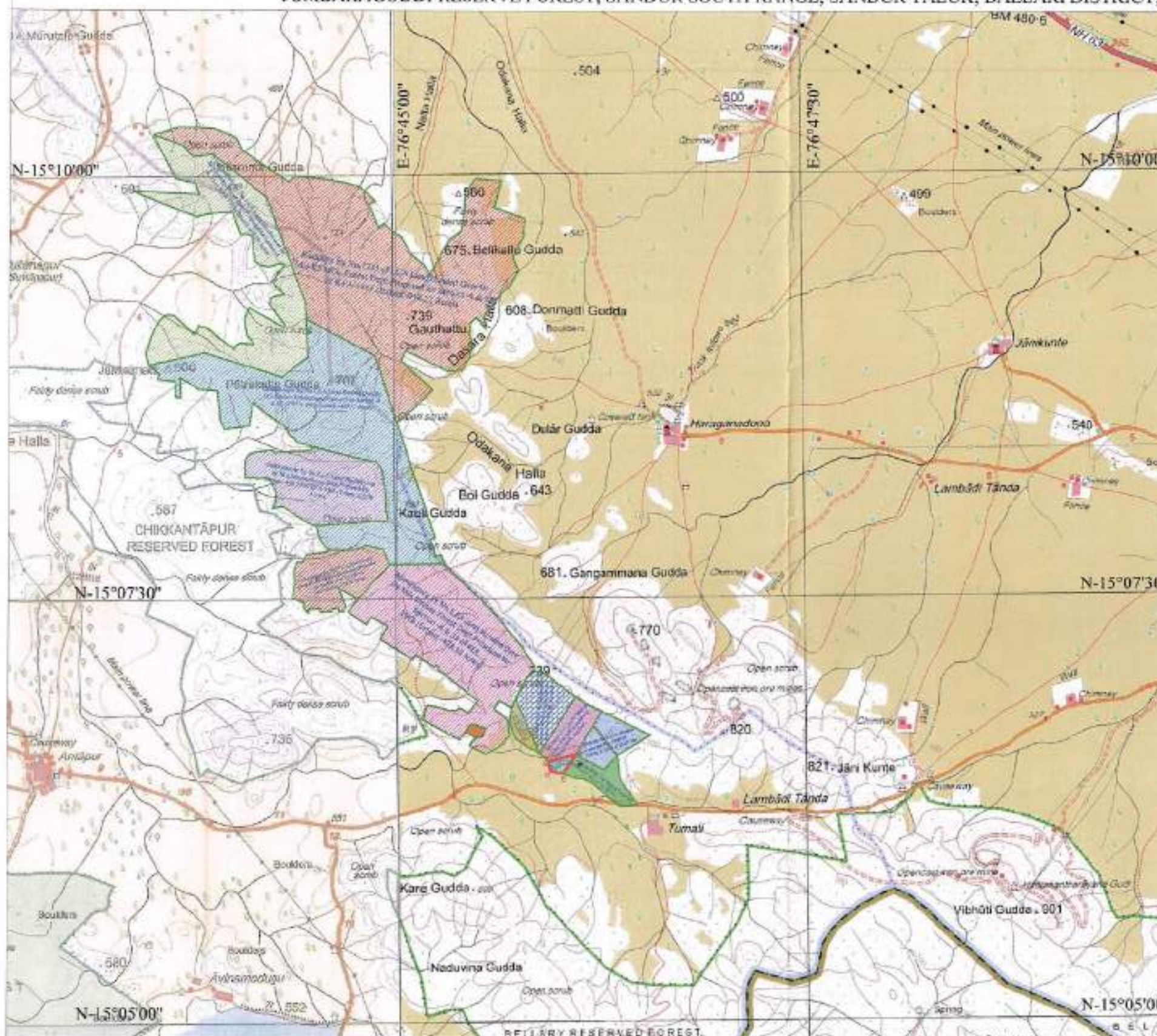
Dy. RPA Cum Surveyor
Kuduthini Section
Ballari Range DALLARI

RANGE FOREST OFFICER,
BALLARI PANGE, BALLARI

Assistant Conservator of Forests,
Ballari Sub-Division, Ballari

Deputy Conservator Of Forests
Ballari Division, Ballari

TOPO MAP SHOWING THE AREA IDENTIFIED FOR COMPENSATORY AFFORESTATION OVER AN EXTENT OF 3.028 HACTARES (7.48 ACRES) IN PART OF SY No. 1/1 OF TUMATI VILLAGE, SANDUR TALUK, BALLARI DISTRICT FOR APPROACH ROAD IN FAVOR OF M/s MARWA MINING COMPANY ML No. 2482 SITUATED IN JIGENAHALLI VILLAGE, TUMBARAGUDDI RESERVE FOREST, SANDUR SOUTH RANGE, SANDUR TALUK, BALLARI DISTRICT, KARNATAKA.



DETAILS OF CA LAND IDENTIFIED FOR APPROACH ROAD IN TUMATI VILLAGE OVER AN EXTENT OF 3.028 Ha			
Sy No.	Total Extent in Ha	Style	Given For Project
1/1 (part)	3.028		Approach Road of Marwa Mining Company Vide Proposal No. PP/KA/MN/158210/2002

Area 3.028 Ha. (7.48 ACES) Identified For CA Land by M/s Marwa Mining Company.

GPS readings of Compensatory Afforestation Boundary Points Datum: WGS-84

Sl No.	Latitudes	Longitudes	POINT ID
1	N15.10983	E76.76507	A
2	N15.11065	E76.76775	B
3	N15.10873	E76.76653	C
4	N15.10901	E76.76529	D

INDEX

- CA Land of 3.028 Ha For Approach Road of M/s Marwa Mining Company
- CA land of 21.97 Ha For Mining Lease of M/s Marwa Mining Company ML No. 2482
- CA land of 21.57 Ha For Mining Lease of M/s Mima Steel & Power Pvt. Ltd ML No. 0019
- CA Land of 7.18 Ha Identified by M/s Mima Steel & Power Pvt. Ltd.
- Compensatory Afforestation Area Given For Bhadra Lease ML No. 0007 of JSWSL Extent of 25.07 Ha.
- Compensatory Afforestation Area Given For Rama Lease of JSWSL Extent of 18.42 Ha.
- Appalapur Sy No 25, CA Land Handed Over By M/s K.M Parvathamma Mines, Forest Dept Notified as Section - 35 Area of KFA 1963. Vide Order No. APJL 158 FAF 2002 Dt. 07.11.2002 (Extent-4.84 Acres)
- Appalapur Sy No 1, CA Land Handed Over By M/s Srinivas Forest Dept. Proposed for Section - 4 & 33 of KFA 1963. (Extent-423.12 Acres)
- Chikantapur Sy No. 97, CA Land Handed Over By M/s Srinivas Forest Dept. Proposed for Section - 4 & 33 of KFA 1963. (Extent-129.00 Acres)
- Chikantapur Sy No 1, CA Land Handed Over By M/s Srinivas Forest Dept. Proposed for Section - 4 & 33 of KFA 1963. (Extent-460.12 Acres)
- Chikantapur Sy No. 2, CA Land Handed Over By M/s Srinivas Forest Dept. Proposed for Section - 4 & 33 of KFA 1963. (Extent-222.95 Acres)
- Yashwanthalli Sy No. 1, CA Land Handed Over By M/s Srinivas Forest Dept. Proposed for Section - 4 & 33 of KFA 1963. (Extent-448.00 Acres)
- Kudurini Sy No. 1251 (P), CA Land Handed Over By M/s KSMCL Forest Dept. Proposed for Section - 35 of KFA 1963. (Extent-918.56 Acres)

BASED ON TOPO SHEET No.D43 E12 (57A/12) & D43 E16 (57A/16).

For M/s MARWA MINING COMPANY

Authorised Signatory

Dy. RPO Cum Surveyor
Kuduthini Section
Ballari Range BALLARI.

RANGE FOREST OFFICER,
BALLARI PANGE, BALLARI.

Assistant Conservator of Forests,
Ballary Sub-Division, Ballary

Deputy Conservator Of Forests
Ballari Division, Ballari

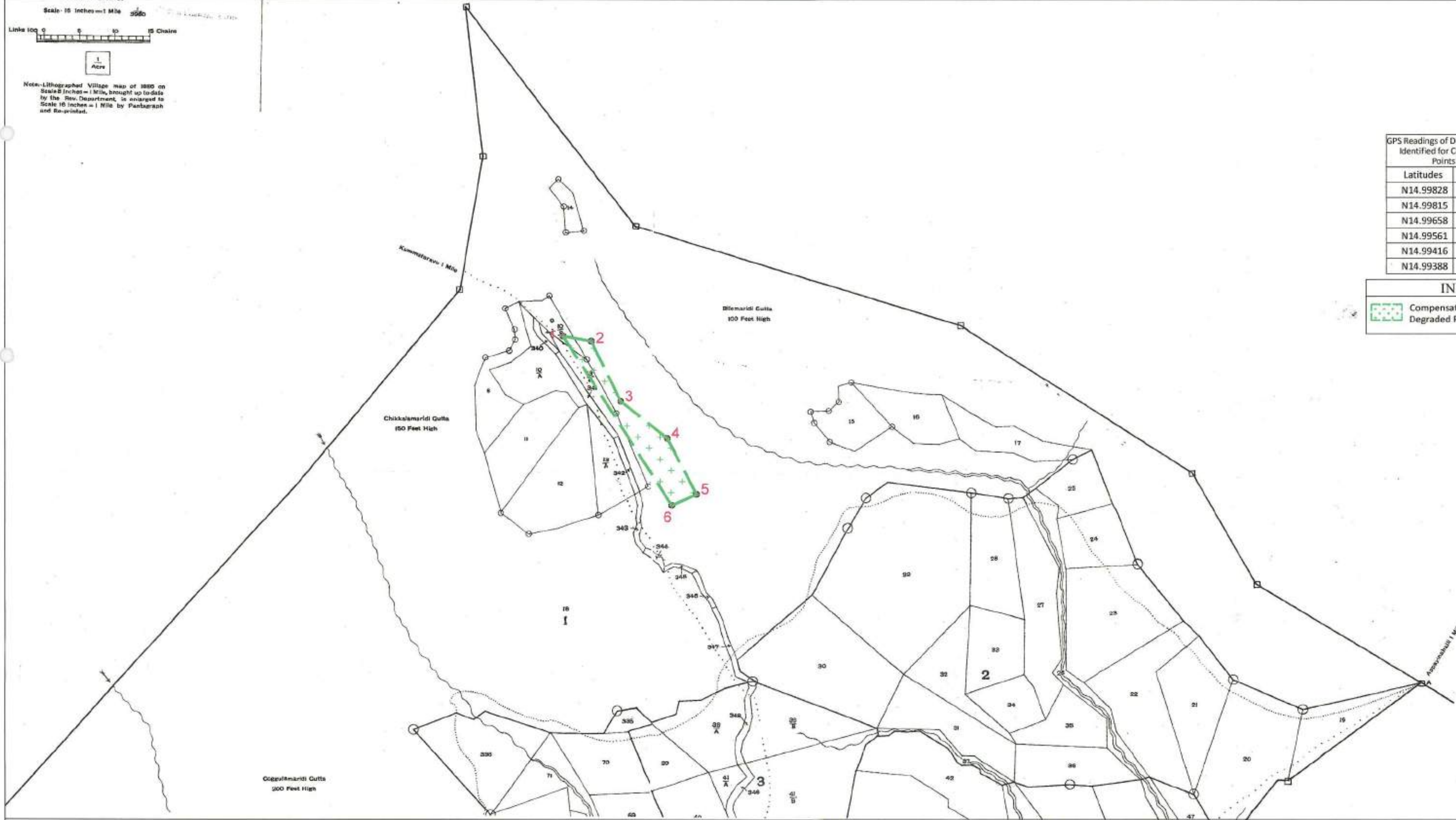
VILLAGE MAP SHOWING THE DEGRADED FOREST LAND IDENTIFIED FOR COMPENSATORY AFFORESTATION OVER AN EXTENT OF 3.6336 HECTARE (8.978 ACRES) IN FAVOUR OF M/S. MARWA MINING COMPANY FOR APPROACH ROAD M.L.NO. 2482, ML AREA 22.45 HA IN TUMBARAGUDDI RESERVE FOREST, JIGINIHALLI VILLAGE, SANDUR SOUTH RANGE, SANDUR TALUK, BALLARI DISTRICT AT SY NO. 9 (PART), 13B (PART) & 18 (PART) OF TONASIGERI VILLAGE, TONASIGERI RESERVE FOREST, IN SANDUR SOUTH RANGE, BALLARI DIVISION.

Scale: 15 Inches = 1 Mile
 Link 100 0 5 10 15 Chains
 1 Acre
 Note: Lithographed Village map of 1880 on Scale 8 Inches = 1 Mile, brought up to date by the Rev. Department, is enlarged to Scale 15 Inches = 1 Mile by Panograph and Re-printed.

N
 Scale :- 1"=660'
 (1CM=79.20 MTR)

GPS Readings of Degraded Forest Land Boundary Identified for Compensatory Afforestation Points Datum: WGS-84		
Latitudes	Longitudes	POINT ID
N14.99828	E76.63162	1
N14.99815	E76.63237	2
N14.99658	E76.63314	3
N14.99561	E76.63437	4
N14.99416	E76.63515	5
N14.99388	E76.63448	6

INDEX	
	Compensatory Afforestation Area in Degraded Forest Land Boundary




[Signature]
 Dy. Range Forest Officer
 D.M.B. Section
 Sandur South Range

[Signature]
 RANGE FOREST OFFICER
 Sandur South Range
 Sandur

[Signature]
 Assistant Conservator of Forests,
 Bellary Sub-Division, Bellary

[Signature]
 Deputy Conservator Of Forests
 Ballari Division, Ballari

GOOGLE MAP SHOWING HE DEGRADED FOREST LAND IDENTIFIED FOR COMPENSATORY AFFORESTATION OVER AN EXTENT OF 3.6336 HECTARE (8.978 ACRES) IN FAVOUR OF M/S. MARWA MINING COMPANY FOR APPROACH ROAD M.L.NO. 2482, ML AREA 22.45 HA IN TUMBARAGUDDI RESERVE FOREST, JIGINIHALLI VILLAGE, SANDUR SOUTH RANGE, SANDUR TALUK, BALLARI DISTRICT AT SY NO. 9 (PART), 13B (PART) & 18 (PART) OF TONASIGERI VILLAGE, TONASIGERI RESERVE FOREST, IN SANDUR SOUTH RANGE, BALLARI DIVISION.



GPS Readings of Degraded Forest Land Boundary
Identified for Compensatory Afforestation
Point Datum: WGS-84

Latitude	Longitude	POINT ID
N14.99828	E76.63162	1
N14.99815	E76.63237	2
N14.99658	E76.63314	3
N14.99561	E76.63437	4
N14.99416	E76.63515	5
N14.99388	E76.63408	6

INDEX

Compensatory Afforestation Area in
Degraded Forest Land Boundary

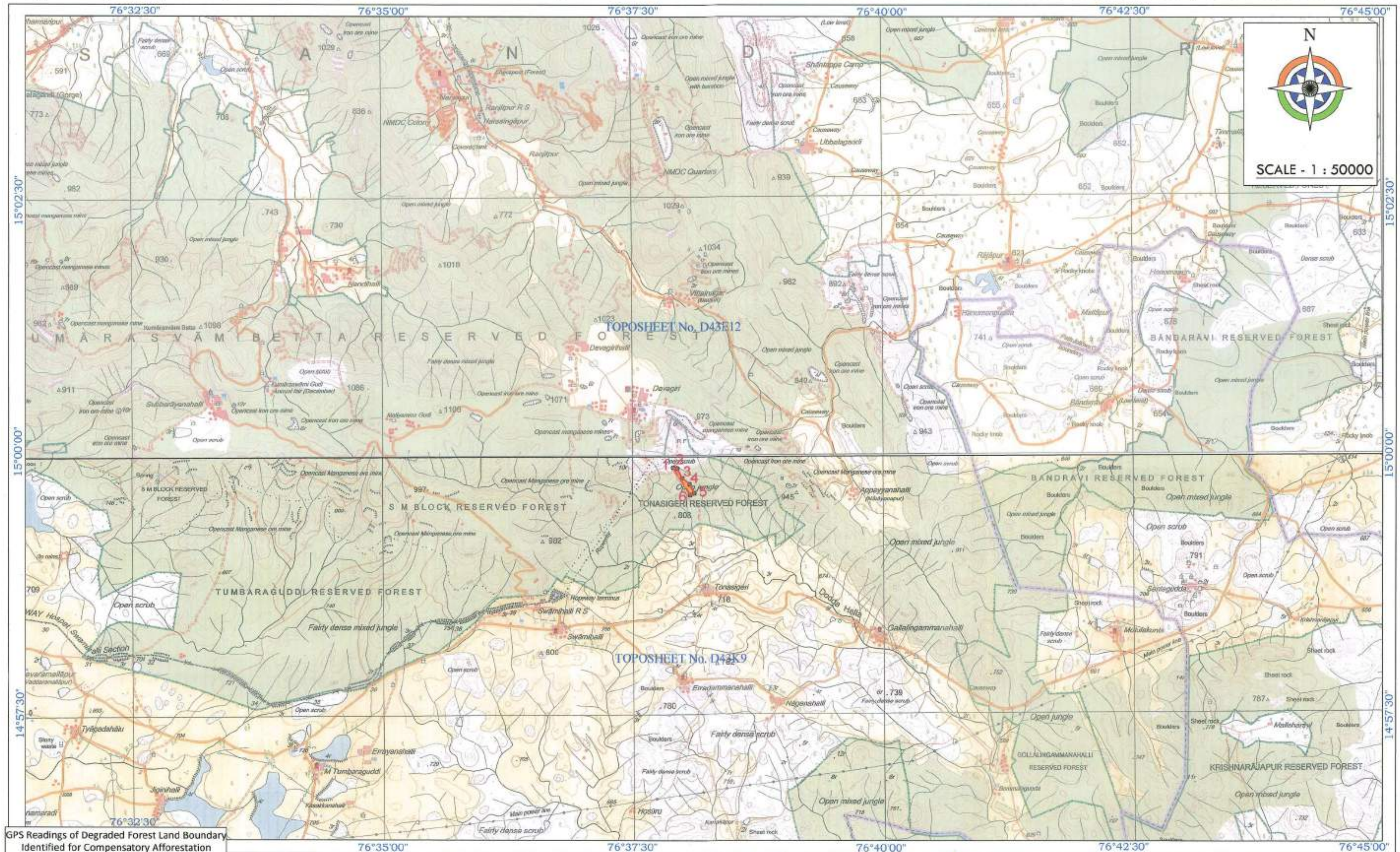
[Signature]
Dy. Range Forest Officer
D.M.B. Section
Sandur South Range

[Signature]
RANGE FOREST OFFICER
Sandur South Range
Sandur

[Signature]
Assistant Conservator of Forests,
Bellary Sub-Division, Bellary

[Signature]
Deputy Conservator Of Forests
Ballari Division, Ballari

TOPOSHEET MAP HE DEGRADED FOREST LAND IDENTIFIED FOR COMPENSATORY AFFORESTATION OVER AN EXTENT OF 3.6336 HECTARE (8.978 ACRES) IN FAVOUR OF M/S. MARWA MINING COMPANY FOR APPROACH ROAD M.L.NO. 2482, ML AREA 22.45 HA IN TUMBARAGUDDI RESERVE FOREST, JIGINIHALLI VILLAGE, SANDUR SOUTH RANGE, SANDUR TALUK, BALLARI DISTRICT AT SY NO. 9 (PART), 13B (PART) & 18 (PART) OF TONASIGERI VILLAGE, TONASIGERI RESERVE FOREST, IN SANDUR SOUTH RANGE, BALLARI DIVISION.



GPS Readings of Degraded Forest Land Boundary Identified for Compensatory Afforestation Points Datum: WGS-84

Latitudes	Longitudes	POINT ID
N14.99828	E76.63162	1
N14.99815	E76.63237	2
N14.99658	E76.63314	3
N14.99561	E76.63437	4
N14.99416	E76.63515	5
N14.99388	E76.63448	6

INDEX	
	Compensatory Afforestation Area in Degraded Forest Land Boundary

L. P. Ram
Dy. Range Forest Officer
D.M.B. Section
Sandur South Range

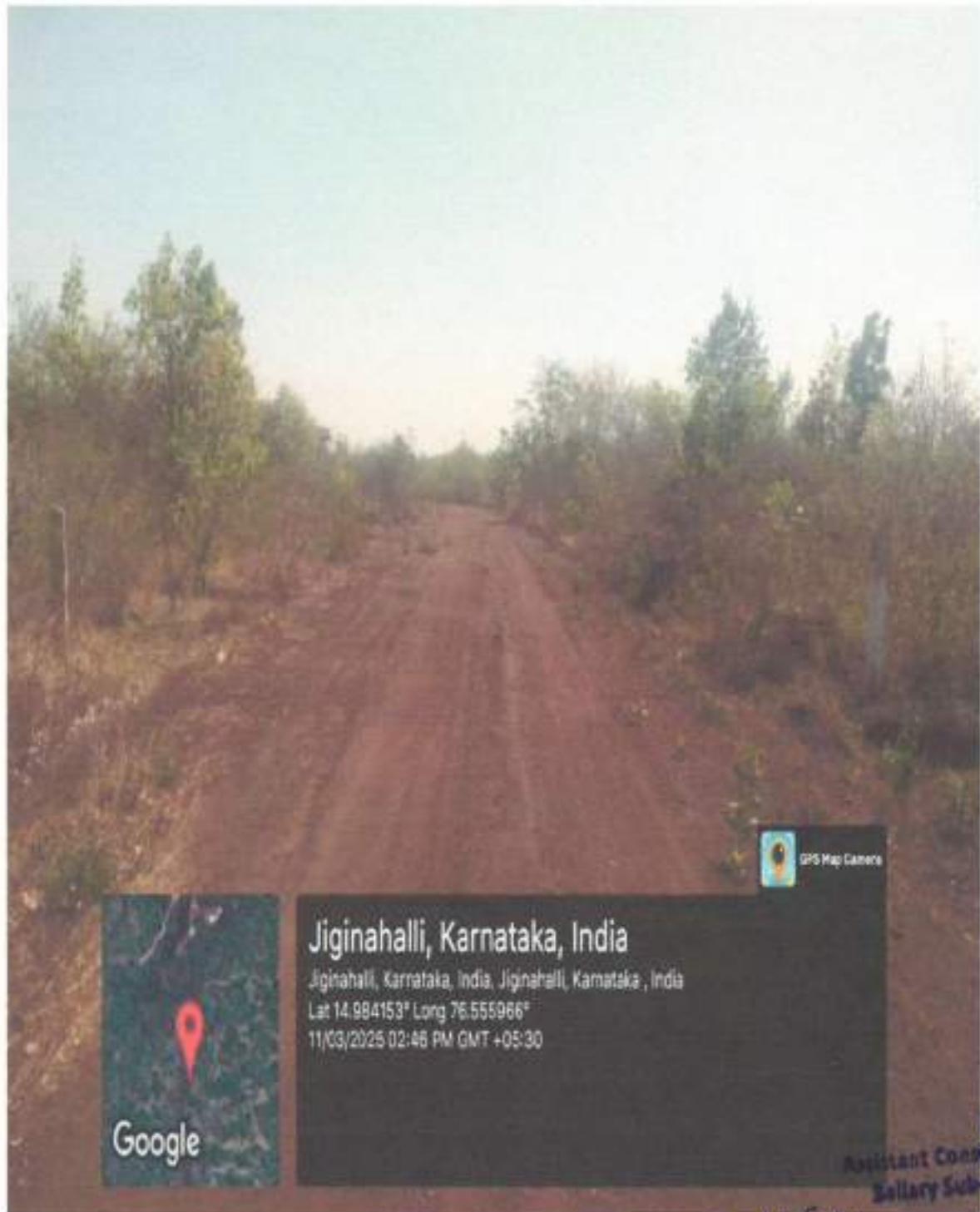
S. J. S. S. S.
RANGE FOREST OFFICER
Sandur South Range
Sandur

Shay
Assistant Conservator of Forests,
Bellary Sub-Division, Bellary

Shay
Deputy Conservator Of Forests
Ballari Division, Ballari

M/s Marwa Mining Company, M.L. No.2482 concrete pillars photographs.

Photography of the boundary pillars with regard to Compliance Report to conditions imposed in Stage-I approval vide letter No. F-KRB 1442/2023-BAN Dated : 11.11.2024 with respect to Diversion of 3.028 ha of forest land in Tumbaraguddi RF in Sy No 1A/1 of Jiginahalli village, Choranura Hobli, Sandur Taluk, Ballari District for approach road (Connecting from main road to mining area ML No. 2482 passing through forest and Revenue land) in favour of M/s. Marwa Mining Company, Kudligi. (Proposal No. FP/KA/MIN/153210/2022);



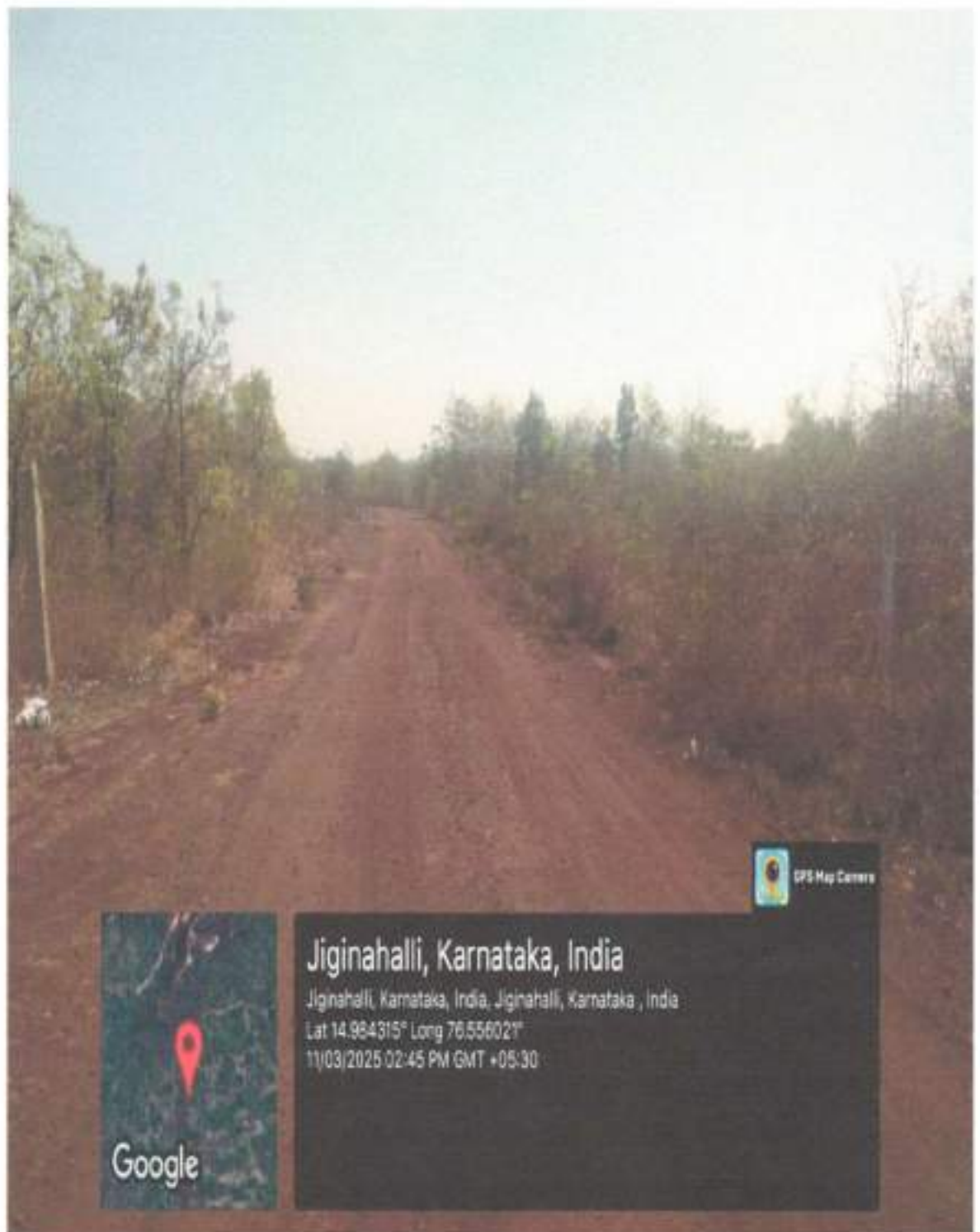
For M/s MARWA MINING COMPANY

Authorised Signatory

1

Range Forest Officer
Sandur South Range
SANDUR-583119


Assistant Conservator of Forests
Bellary Sub-Division, Bellary



For M/s MARWA MINING COMPANY

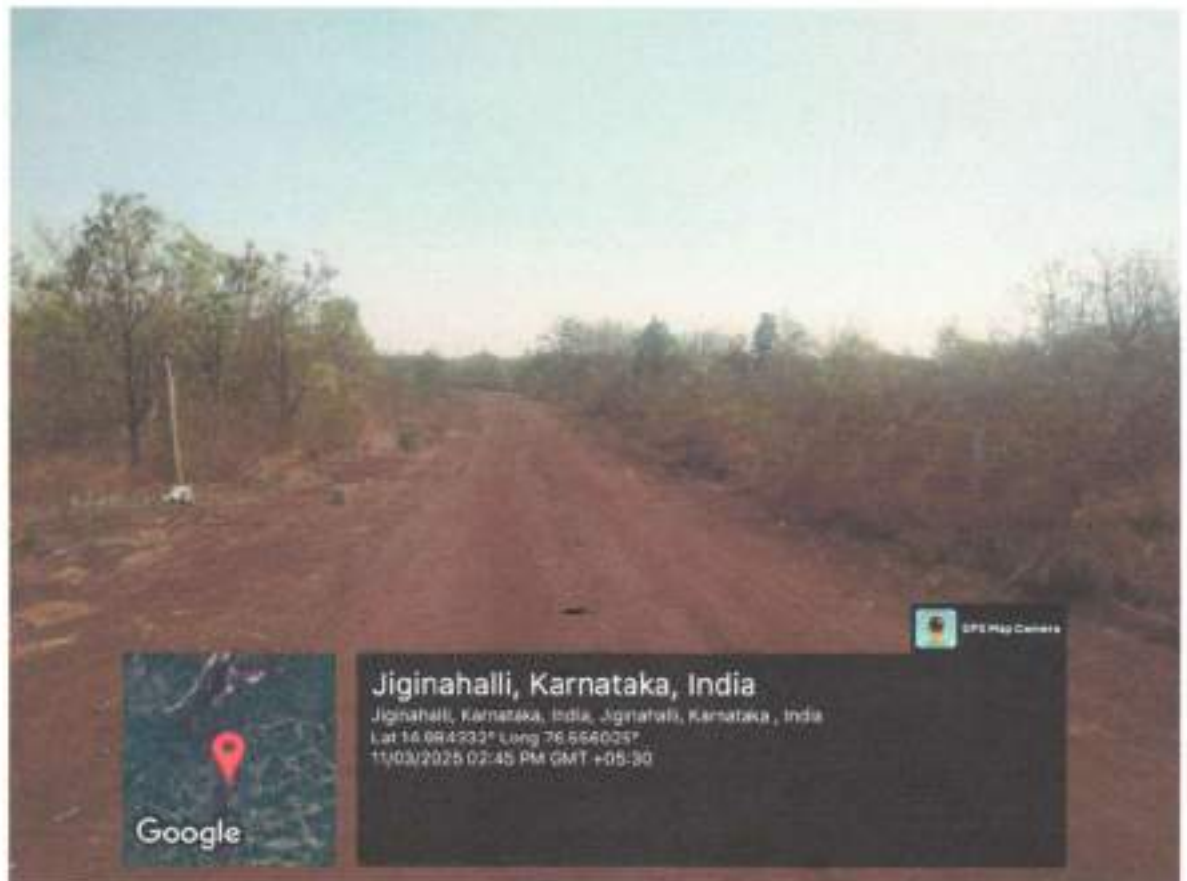

Authorised Signatory

2


Range Forest Officer
Sandur South Range
SANDUR-583116


Assistant Conservator of Forests,
Bellary Sub-Division, Bellary

M/s Marwa Mining Company, M.L. No.2482 concrete pillars photographs.

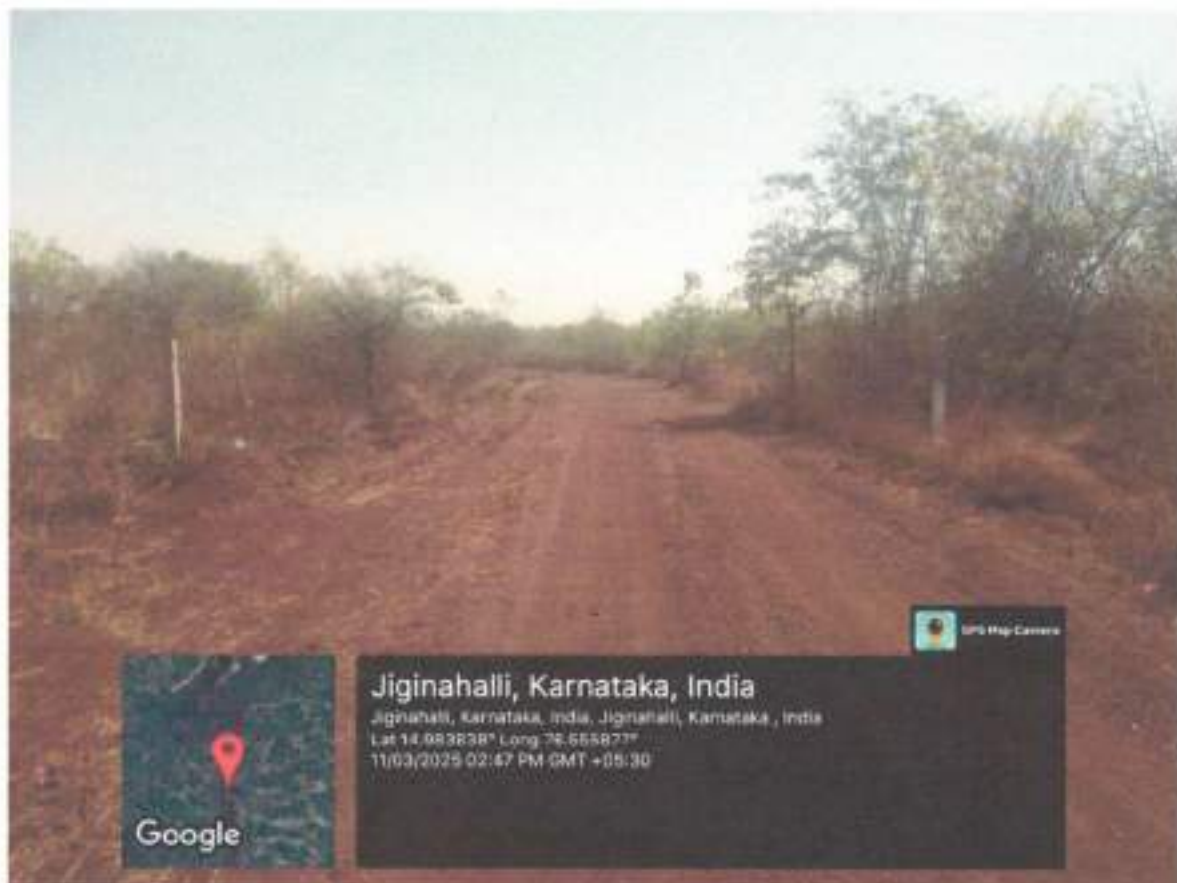


For M/s MARWA MINING COMPANY'S

Authorised Signatory

Range Forest Officer
Sandur South Range
SANDUR-583119

M/s Marwa Mining Company, M.L. No.2482 concrete pillars photographs.



For M/s MARWA MINING COMPANY

[Signature]
Authorised Signatory

[Signature]
Range Forest Officer
Sandur South Range
SANDUR-583119

Authorised Signatory of Forest
Sandur South Range, Bellary

ENVIRONMENTAL
CLEARANCE

Government of India
Ministry of Environment, Forest and Climate Change
(Issued by the State Environment Impact Assessment
Authority(SEIAA), Karnataka)

To,

The Partnership Firm
 M/S. MARWA MINING COMPANY
 D. No. 687, Umar Manzil, Kudligi, Bellary District, Karnataka - 583135 -
 583135

Subject: Grant of Environmental Clearance (EC) to the proposed Project Activity
 under the provision of EIA Notification 2006-regarding

Sir/Madam,

This is in reference to your application for Environmental Clearance (EC)
 in respect of project submitted to the SEIAA vide proposal number
 SIA/KA/MIN/267542/2022 dated 12 Apr 2022. The particulars of the environmental
 clearance granted to the project are as below.

1. EC Identification No.	EC23B001KA159055
2. File No.	SEIAA 655 MIN 2019
3. Project Type	New
4. Category	B2
5. Project/Activity including Schedule No.	1(a) Mining of minerals
6. Name of Project	Jiginahalli Manganese Mine of M/s, Marwamining Company
7. Name of Company/Organization	M/S. MARWA MINING COMPANY
8. Location of Project	Karnataka
9. TOR Date	N/A

The project details along with terms and conditions are appended herewith from page
 no 2 onwards.

Date: 03/02/2023

(e-signed)
 Sri Vijay Mohan Raj V.,IFS
 Member Secretary
 SEIAA - (Karnataka)

*Note: A valid environmental clearance shall be one that has EC identification
 number & E-Sign generated from PARIVESH. Please quote identification
 number in all future correspondence.*

This is a computer generated cover page.





State Level Environment Impact Assessment Authority-Karnataka

(Constituted by MoEF, Government of India, under section 3(3) of E(P) Act, 1986)

No. SEIAA 655 MIN 2019

To,

M/s, Marwa Mining Company
D. No. 687, Umar Manzil,
Kudligi,
Bellary District,
Karnataka - 583135.

Sir,

Sub: Jiginahalli Manganese Mine at (ML. No. 2482) at Jiginahalli village, Sandur Taluk, Bellary District, Karnataka by M/s, Marwa Mining Company - Issue of Environmental Clearance - Reg.

This has reference to your online application dated 08th December 2021 bearing proposal No. SIA/KA/MIN/69870/2021 and EIA application bearing proposal No. SIA/KA/MIN/267542/2022 dated 12th Apr 2022 addressed to SEIAA, Karnataka and subsequent letters addressed to SEIAA/SEAC, Karnataka seeking prior environmental clearance for the above project under the EIA Notification, 2006. The proposal has been appraised as per prescribed procedure in the light of the provisions under the EIA Notification, 2006 on the basis of the mandatory documents enclosed with the application viz., the Application in Form 1, Pre-feasibility Report, EMP /EIA Report, Mining Plan for the proposed mine of Manganese Ore Mine and the additional clarifications furnished in response to the observations of the SEAC, Karnataka.

2. Jiginahalli Manganese Mine: Extent: 22.45 Hectares at (ML. No. 2482) at Jiginahalli village, Sandur Taluk, Bellary District. The total mining lease area of the project is 22.45 Hectares, which is a Forest land. Out of 22.45 Ha, 8.9 Ha area is for Mine Working, 2.04 Ha area is for Waste Dump Yard, 0.5 Ha area is for Road, 0.7 Ha area is for Mineral Storage, 1.54 Ha area is for Green belt Area, 0.02 Ha area is for Infrastructure, 8.35 Ha area is for untouched area for future use and 0.4 Ha is for other uses. The water requirement for the project is 12.40 m³/day will be met by Bore wells from the nearby villages. During the quarrying operation about 76,545 Tonnes per annum of waste rock will be handled. Working will be of open cast Mechanized method. The Indian Bureau of Mines, Bangalore has approved mining plan on 12.04.2022. The capital cost of the project is about Rs. 4.76 Crores. It is reported that the lease area do not attract General Conditions specified in the EIA Notification, 2006 and the amendments made thereon.

3. The project proposal has been considered by SEAC during the meeting held on 14th December 2021 and recommended to SEIAA for issue of standard ToRs. The

Authority during the meeting held on 31st December 2021 decided to issue ToR as recommended by SEAC for conducting Environment Impact Assessment Study in accordance with EIA Notification, 2006. Accordingly, the ToR was issued on 05.01.2022. The EIA has been conducted M/s, Marwa Mining Company got the EIA study conducted by Horizon Ventures, 4, Anaga, Devasandra, New BEL Road, Opposite MS Ramaiah Hospital, Bangalore - 560 094 Karnataka, who have been accredited from NABET vide certificate No: NABET/EIA/2225/RA 0263 dated 18.10.2022. Public Hearing was held on 29.03.2022. The Final Environmental Impact Assessment report has been submitted on 12th April 2022.

4. Based on the information submitted by you, presentation made by you and your consultant, the State Level Expert Appraisal Committee (SEAC) examined the proposal in the meeting held on 16th September 2022 and has recommended for issue of Environmental Clearance as per approved mine plan.

5. The State Environment Impact Assessment Authority (SEIAA), Karnataka has considered the application in their meeting held on 11th October 2022 in accordance with the EIA Notification 2006 and hereby accords environmental clearance under the provisions there of to the above-mentioned M/s, Marwa Mining Company as recommended by State Expert Appraisal Committee (SEAC) for production capacity of 0.2688 million tonnes per annum. The working will be open cast - mechanized method involving mine lease area of 22.45 Hectares subject to implementation of the following conditions and environmental safeguards.

A. SPECIFIC CONDITIONS:

1. Validity of this Environmental Clearance is co-terminus with the lease period or 10 years from the date of issue Environment Clearance letter, whichever is earlier.
2. Mine plan approved by The Indian Bureau of Mines, Bangalore shall be strictly implemented and shall not be operated beyond the validity period of the approved mining plan.
3. Baseline data on health profile of each of the workers shall be maintained.
4. PAs should get the health check-up done for the mine workers on quarterly basis and submit report periodically.
5. The SEIAA, Karnataka reserves the right to withdraw the environmental clearance subject to any change in the mining policy by the State Government as may be applicable to this project.
6. Mining shall be undertaken strictly in accordance with provisions of MM (D&R) Act 1957.
7. All the conditions stipulated in the Consent for establishment issued (If applicable) by the Karnataka State Pollution Control Board should be effectively implemented.
8. The mining operations shall not intersect ground water table. Prior approval of the SEIAA / Ministry of Environment & Forests and Central Ground Water Authority shall be obtained for mining below water table.
9. The topsoil if any should be stacked at earmarked site only and should not be kept unutilized for a period more than 3 years. The topsoil should be used for reclamation and plantation.

10. Waste rocks shall be stacked at earmarked site (s) only. The maximum height of the stack as per the approved mining plan with terracing suitable for every 10m height. The overall slope of the dump shall not exceed 27°. A retention wall shall be built around the waste rock dump to prevent sliding.
11. Catch drains and siltation ponds of appropriate size should be constructed to arrest silt and sediment flows from mine working area and waste dumps. The water so collected should be utilized for watering the haulage area, roads, green belt development etc., the drains should be regularly de-silted particularly after monsoon and maintained properly.
12. Dimension of the retaining wall at the toe of dumps within the mine to check run off and siltation should be based on the rainfall data.
13. The project authority should implement suitable conservation measures to augment ground water resources in the area in consultation with the Regional Director, Central Ground Water Board within 3 months and report be submitted to the Authority.
14. Appropriate mitigation measures should be taken to prevent pollution of nearby water bodies in consultation with the State Pollution Control Board.
15. The project proponent shall submit commitment from the competent authority for drawl of requisite quantity of water for the project before starting work on the project.
16. Suitable rainwater harvesting measures on long-term shall be planned and implemented in consultation with Regional Director, Central Ground Water Board for complete rain water harvesting by constructing check dams/converting mined pits to rain water harvesting ponds.
17. Vehicular emissions should be kept under control and regularly monitored. Measures shall be taken for maintenance of vehicles used in mining operations and in transportation of blocks.
18. Digital processing of the entire lease area using remote sensing technique should be done regularly once in three years for monitoring land use pattern and report submitted to SEIAA Karnataka, Department of Environment and Ecology, Govt. of Karnataka and the APCCF, Regional Office, MoEF, Bangalore.
19. This environmental clearance does not confer any right to the proponent on the land proposed for mining until and unless mine lease and all other statutory clearance are obtained from the respective department/agencies.
20. The project authorities should undertake sample survey to generate data on pre-project community health status within a radius of 1 km from proposed mine.
21. Consent to operate if applicable shall be obtained from State Pollution Control Board prior to start of production from the mine.
22. Proper sanitary facilities should be installed for the colony/work place. Domestic waste generated should be disposed in a scientific manner. Proper first aid facilities and health care facilities should be provided for the labourers.
23. The project proponent shall take all precautionary measures during mining operation for conservation and protection of endangered fauna spotted in the study area. Action plan for conservation of flora and fauna shall be prepared and implemented in consultation with the State Forest and Wildlife Department. The proponent shall contribute towards the cost of implementation of the plan and / or Regional Wildlife Management Plan for conservation of wild life. The amount so contributed shall be included in the project cost. A copy of the action plan may be submitted to the SEIAA, Department of Environment and Ecology, Govt. of Karnataka, and the Regional Office, MoEF, Bangalore within 3 months.

24. The project proponent shall delineate Mine Closure Plan/ exit protocol to rehabilitate the mined out land as per IBM approved Progressive/Final Mine Closure Plan. Mine Land Use Plan with rehabilitation of mined out area (with Plan and Section) provided and submit to SEIAA.
25. Plantation monitoring programme during post project period for ensuring survival and growth rate of plantation in reclaimed area.
26. A Final Mine Closure Plan along with details of Corpus Fund should be submitted to the SEIAA Karnataka, Department of Environment and Ecology, Govt. of Karnataka and the Regional Office, MoEF, Bangalore 5 years in advance of final mine closure for approval.
27. Retention walls should be a minimum of 2.5 mtr height with base of 3 mtr.
28. Check dams and gully plugs along the smaller streamlets in the area, should be constructed to arrest the loose soil flow from the mine area.
29. Particulars of production and dispatch shall be provided by the mine owner yearly.
30. The infrastructure of transport roads should be improved collectively by the mine owners of the area.
31. Link road from mine site to main road shall be maintained and black topped by the project proponent.
32. The mine lease area to be properly demarcated using the last-long coordinates and duly erecting 4 feet concrete/granite pillars on the ground.
33. No mining shall be undertaken outside the lease area.
34. The project Authorities shall maintain a margin of 7.5 meters along the lease boundary except in case where common boundary working permission is obtained from the competent authority.
35. The project authority shall ensure that the mine pits are as per the metalliferous Mines regulation 1961 to safety norms.
36. The project authority shall avoid stagnation of water in the mine pits which would turn out to be mosquito breeding centres resulting in spreading of diseases such as malaria, dengue, etc.
37. The project proponent shall prevent damage to adjoining land, from fire due to activities during mining operation.
38. Haulage approach road should not be through village till the main road is reached.
39. The project authorities shall get the annual health check-up of mine workers as well as people in the nearest vicinity of the mine for respiratory diseases such as silicosis and maintain records. Appropriate care shall be taken for remedy in case of prevalence of such health disorders.
40. Clearance/NOC from the competent authority shall be obtained for transportation of water by tankers in order to avoid hardship to the competitive users.
41. This Environmental Clearance is granted subject to obtaining prior clearance from Forestry and Wild Life angle including clearance from the Standing Committee of the National Board for Wildlife as applicable. Further this Environmental Clearance does not necessarily imply that Forestry and Wildlife Clearance shall be granted to the project and that the proposal for Forestry and Wildlife Clearance shall be considered by the respective Authorities on their merits and decision taken. The investment made in the project if any based on Environmental Clearance so granted in anticipation from the forestry and wild

- life angle shall be entirely at the cost and risk of the project proponent and the SEIAA-Karnataka shall not be responsible in this regard in any manner.
42. Solid waste/hazardous waste generated in the mines/mine needs to be addressed in accordance to the Solid Waste Management Rules, 2016 / Hazardous & Other Waste Management Rules, 2016
 43. Ambient air quality monitoring stations as prescribed in the statute be established for monitoring of pollutants, namely PM₁₀, PM_{2.5}, SO₂ and NO_x. Location of the stations shall be decided based on the meteorological data, topographical features and environmentally and ecologically sensitive targets in consultation with the State Pollution Control Board wherever applicable.
 44. Regular monitoring of ground water level and quality shall be carried out in and around the mine/mine lease area by establishing a network of existing wells and constructing new piezometers during the Mining operations. The monitoring of ground water levels shall be carried out four times a year i.e. pre-monsoon, monsoon, post-monsoon and winter. The ground water quality shall be monitored once a year, and the data thus collected shall be sent regularly to MoEF&CC/RO.
 45. Monitoring of water quality upstream and downstream of water bodies shall be carried out once in six months and record of monitoring data shall be maintained and submitted to the Ministry of Environment, Forest and Climate Change/Regional Office
 46. Controlled blasting techniques shall be practiced in order to mitigate ground vibrations, fly rocks, noise and air blast etc., as per the guidelines prescribed by the DGMS.
 47. The noise level survey shall be carried out as per the prescribed guidelines to assess noise exposure of the workmen at vulnerable points in the mine premises, and report in this regard shall be submitted to the Ministry/RO on six-monthly basis.
 48. The company / project proponent shall have a well laid down environmental policy duly approved by the Board of Directors. The environmental policy should prescribe for standard operating procedures to have proper checks and balances and to bring into focus any infringements/deviation/violation of the environmental / forest / wildlife norms / conditions. The company / Project proponent shall have defined system of reporting infringements / deviation / violation of the environmental / forest / wildlife norms / conditions and / or shareholders / stake holders. The copy of the board resolution in this regard shall be submitted to the MoEF&CC as a part of six-monthly report.
 49. Action plan for implementing EMP and environmental conditions along with responsibility matrix of the company shall be prepared and shall be duly approved by competent authority. The year wise funds earmarked for environmental protection measures shall be kept in separate account and not to be diverted for any other purpose. Year wise progress of implementation of action plan shall be reported to the Ministry/Regional Office along with the Six-Monthly Compliance Report
 50. Self-environmental audit shall be conducted annually. Every three years third party environmental audit shall be carried out.
 51. The project proponent shall upload the status of compliance of the stipulated environment clearance conditions, including results of monitored data on their website and update the same on half-yearly basis.

52. The project proponent shall submit the environmental statement for each financial year in Form-V to the concerned State Pollution Control Board as prescribed under the Environment (Protection) Rules, 1986, as amended subsequently and put on the website of the company.
53. The project authorities shall inform to the Regional Office of the MoEF&CC regarding commencement of Mining operations.
54. No further expansion or modifications in the project shall be carried out without prior approval of the Ministry of Environment, Forests and Climate Change (MoEF&CC)/ SEIAA, Karnataka.
55. The project proponent shall comply with provision contained in OM vide F.No. 22-65/2017-IA.III dated 20th October 2020, of the Ministry of Environment, Forest and Climate Change as applicable, regarding Corporate Environment Responsibility and shall provide Solar power panels to GHPS school at Jiginahalli village, provide Scientific support and awareness to local farmers to increase yield of crop and fodder, carryout avenue plantation either side of the approach road near mining site & Repair of road with drainages, conducting regular Health camp in GHPS school at Jiginahalli village and Conducting E-waste drive campaigns in the Jiginahalli village as submitted vide letter dated 02.02.2023.

B. GENERAL CONDITIONS:

1. No change in mining technology and scope of working should be made without prior approval of the SEIAA Karnataka.
2. No change in the calendar plan including excavation, quantum of mineral and waste should be made.
3. It shall be ensured that the Ambient Air Quality parameters conform to the norms prescribed by the MoEF, Govt. of India, New Delhi.
4. Data on ambient air quality (PM_{10} , $PM_{2.5}$, SO_2 , NO_x) should be regularly submitted to the SEIAA Karnataka and the Regional Office, MoEF, Bangalore and the State Pollution Control Board / Central Pollution Control Board once in six months.
5. Fugitive dust emission from all the sources should be controlled regularly. Water spray arrangement on haul roads, loading and unloading and at transfer points should be provided and properly maintained.
6. Measures should be taken for control of noise levels below 85 dBA in the work environment. Workers engaged in operations of HEMM, etc should be provided with earplugs / muffs.
7. Waste water from the mine should be properly collected, treated so as to conform to the standards prescribed under GSR 422 (E) dated 19th may 1993 and 31st December, 1993 or as amended from time to time. Oil and grease trap shall be installed before discharge of effluents.
8. Personnel working in dusty areas should wear protective respiratory devices and they should also be provided with adequate training and information on safety and health aspects.
9. Occupational health surveillance program of the workers should be undertaken periodically as per DGMS guidelines to observe any contractions due to exposure to dust and take corrective measures, if needed. Quarterly report in this regard should be submitted to the Department of Environment and Ecology,

- Govt. of Karnataka and the Karnataka State Pollution Control Board and the Regional Office, MoEF, Bangalore.
10. A separate environmental management cell with suitable qualified personnel shall be set-up under the control of a Senior Executive, who will report directly to the Head of the organization. The Environment management committee should be constituted with one of the member representing nearby village.
 11. The funds earmarked for environmental protection measures should be kept in separate account and should not be diverted for other purpose. Year wise expenditure should be reported to the SEIAA Karnataka, the Department of Environment and Ecology, Govt. of Karnataka, and Ecology, Government of Karnataka, and the Regional Office, MoEF, Bangalore.
 12. The project authorities should inform the SEIAA Karnataka, Department of Environment and Ecology, Govt. of Karnataka, and the Regional Office, MoEF, Bangalore regarding date of financial closures and final approval of the project by the concerned authorities and the date of start of land development work.
 13. The project proponent shall submit six monthly report on the status of the implementation of the stipulated environmental safeguards to the SEIAA Karnataka, Department of Environment and Ecology, Government of Karnataka and the APCCF, Regional Office, MoEF, Bengaluru; the Central Pollution Control Board and the Karnataka State Pollution Control Board.
 14. The Half Yearly Compliance Reports (HYCRs) with its contents of a covering letter, compliance reports, and environmental monitoring data has to be in PDF format merged into a single document. The email should clearly mention the name of project, EC No. & date, period of submission and to be sent to the Regional Office of MOEF&CC by email only at email ID rosz.bng-mefcc@gov.in Hard copy of HYCRs shall not be acceptable.
 15. A copy of the clearance letter will be marked to the concerned Panchayat. Local NGO, if any, from whom suggestion / representation has been received while processing the proposal.
 16. The project proponent should display the conditions prominently at the entrance of the project on a big panel board for the information of the public.
 17. The project authorities should advertise at least in two local newspapers widely circulated, one of which shall be in the vernacular language of the locality concerned, within 7 days of the issue of the clearance letter informing that the project has been accorded environmental clearance and a copy of the clearance letter is available with the State Pollution Control Board and also at <http://environmentclearance.nic.in> website of the MoEF&CC. A copy of the same should be forwarded to the Department of Environment and Ecology, Government of Karnataka and the Regional Office, MoEF&CC, Bangalore.
 18. The Karnataka State Pollution Control Board should display a copy of the clearance letter at the Regional office, District Industry Centre and Collector's office/ Tehsildar's office for 30 days.
 19. Environmental Clearance is subject to conditions mentioned in the letter of Principal Chief Conservator of Forest and Chief Wildlife Warden dated 09.01.2023.
 20. Concealing factual data or submission of false/fabricated data and failure to comply with any of the conditions mentioned above may result in withdrawal of this clearance and attract action under the provisions of Environmental (Protection) Act, 1986.

21. Any appeal against this environmental clearance shall lie with the National Green Tribunal, if preferred, within a period of 30 days as prescribed under Section 16 of the National Green Tribunal Act, 2010.
22. The SEIAA or any other competent authority may alter / modify the above conditions or stipulate any further condition in the interest of environment protection.
23. Failure to comply with any of the conditions mentioned above may result in withdrawal of this clearance and attract action under the provisions of Environment (Protection) Act, 1986.
24. The above conditions will be enforced inter-alia, under the provisions of the Water (Prevention & Control of Pollution) Act, 1974, the Air (Prevention & Control of Pollution) Act, 1981, the Environment (Protection) Act, 1986 and the Public Liability Insurance Act, 1991 along with their amendments and rules made there under.

Additional Conditions:

1. Dust suppression measures have to be strictly followed.
2. The PP Shall comply with R&R plan and also adhere to the compliance given to issues raised in the public hearing.

Yours faithfully,

(Vijay Mohan Raj V)
Member Secretary
SEIAA Karnataka

03/02/23

Copy to:

1. The Secretary, Ministry of Environment & Forests and Climate Change Indira Paryavaran Bhavan, Jor Bagh Road, Aliganj, New Delhi-110 003.
2. The Director, Department of Mines and Geology, Khanija Bhavan, Race course road, Bangalore - 560 001.
3. Regional Controller of Mines, Indian Bureau of Mines, Yeshwanthapura, Bengaluru - 560022
4. The Member Secretary, Karnataka State Pollution Control Board, Bangalore.
5. The APCCF, Regional Office, Ministry of Environment & Forests (SZ), Kendriya Sadan, IV Floor, E & F Wings, 17th Main Road, Koramangala II Block, Bengaluru - 560 034.
6. Guard File.

Signature Not Verified

Digitally signed by Sri Vijay Mohan Raj V., IFS
Member Secretary
Date: 2/3/2023 1:47:28 PM



ಜಿಲ್ಲಾಧಿಕಾರಿಗಳ ಕಾರ್ಯಾಲಯ, ಬಳ್ಳಾರಿ ಜಿಲ್ಲೆ,ಬಳ್ಳಾರಿ-583101

OFFICE OF THE DEPUTY COMMISSIONER, BALLARI DISTRICT, BALLARI 583101

Telephone : 08392-277100. Fax : 08392-27 Email:dcbellary@gmail.com.

[C.O.NO:94354]FILE NO:BLR-DC-33011/19/2021-BLRDC/FRA Dated: / 12 /2023.

FORM - I
(For linear projects)

TO WHOM SO EVER IT MAY CONCERN

In compliance of the Ministry of Environment and Forests (MOEF) Government of India's letter No:12-/2018-19-FC (pt) dated 18th January 2019 wherein the MOEF issued guidelines on submission of evidence for having initiated and completed the process of settlement of rights under the Schedule Tribes and Other Traditional Forest Dwellers (Recognition of Forest Rights) Act, 2006 ("FRA" for short) on the forest land proposed to be diverted read with MOEF's letter No.FEE 170 FLL 2012 dated: 26.11.2013 wherein MOEF issued certain relaxation in respect of linear projects, it is certified that 3.028 hectares of forest land proposed to be diverted in favour of MARWA MINING COMPANY Kudligi taluk (MLNO.2482) ರವರು (Name of user agency) for connected road to mining lease area purpose (purpose for diversion of Forest land) in Bellary District fall Yaranahalli Village Gram panchayat in Sandur Taluk.

- The complete process for identification and settlement of rights under the FRA has been carried out for the entire 3.028 hectares of forest area proposed for diversion. A copy of records of all consultations and meetings of the Forest Rights Committee, Grama (Ward) Sabha, Sub-Division Level Committee and the District Level Committee are enclose as Annexure 01 to 03.
- The diversion of forest land for facilities managed by the Government as required under section 3 (2) of the FRA have been completed and the Gram Sabha have given their consent to it.
- The proposal does not involve recognized rights of primitive Tribal Groups and Pre agricultural Communities.
- For the entire 3.028 hectare of Forest area proposed for diversion there are no settlement and forest dwellers and no rights / claim are pending.

Encl: As above

Digitally Signed by
Deputy Commissioner
Prashant Kumar Mishra
Bellary
Date: 23-12-2023 11:38:58
Reason: Approved



ಜಿಲ್ಲಾಧಿಕಾರಿಗಳ ಕಾರ್ಯಾಲಯ, ಬಳ್ಳಾರಿ ಜಿಲ್ಲೆ, ಬಳ್ಳಾರಿ-583101

OFFICE OF THE DEPUTY COMMISSIONER, BELLARY DISTRICT, BELLARY-583101

Telephone No:08392-277100 Fax No:08392-272538 Email:dcbellary@gmail.com.

C.O.NO-94354]FILE NO:BLR-DC-33011/19/2021-BLRDC/FRA Dated: 23/12/2023.

1.ಪ್ರಧಾನ ಮುಖ್ಯ ಅರಣ್ಯ ಸಂರಕ್ಷಣಾಧಿಕಾರಿಗಳು,(Head of Forest Force).ಅರಣ್ಯ ಭವನ, ಮಲ್ಲೇಶ್ವರಂ, ಬೆಂಗಳೂರು

2.ಉಪ ಅರಣ್ಯ ಸಂರಕ್ಷಣಾಧಿಕಾರಿಗಳು,(ಫಿರಿದೋರಿಯಲ್),ಬಳ್ಳಾರಿ.

3.ಜಿಲ್ಲಾ ಪರಿಷತ್ ಪಂಗಡದ ಕಲ್ಯಾಣಾಧಿಕಾರಿಗಳು ಹಾಗೂ ಸಹಾಯಕ ಕಾರ್ಯದರ್ಶಿಗಳು,ಜಿಲ್ಲಾ,

ಮಟ್ಟದ ಅರಣ್ಯ ಹಕ್ಕುಗಳ ಸಮಿತಿ ಬಳ್ಳಾರಿ-ಇವರಿಗೆ,

ಮಾನ್ಯರೇ,

ವಿಷಯ:- MARWA MINING COMPANY Kudligi taluk ಇವರಿಗೆ (ಎಂ.ಎಲ್.ನಂ.2482) ರಲ್ಲಿ ವಿಸ್ತೀರ್ಣ 3.028

ಹೆಕ್ಟರ್ ಪ್ರದೇಶದಲ್ಲಿ ಗಣಿ ಗುತ್ತಿಗೆ ಸಂಬಂಧಿಸಿದಂತೆ ನಮೂನೆ-1 ನ್ನು ನೀಡುವ ಬಗ್ಗೆ.

ಉಲ್ಲೇಖ:- 1.ಅನುಸೂಚಿತ ಬುಡಕಟ್ಟುಗಳ ಮತ್ತು ಇತರೆ ಪಾರಂಪರಿಕ ಅರಣ್ಯ ವಾಸಿಗಳ (ಅರಣ್ಯ ಹಕ್ಕುಗಳನ್ನು ಮಾನ್ಯ ಮಾಡುವ) 2008 ರ ಹಾಗೂ ನಿಯಮ ತಿದ್ದುಪಡಿ-2012 ರ ಪ್ರಕಾರ.

2.MARWA MINING COMPANY Kudligi taluk ಇವರ ಪತ್ರ ದಿನಾಂಕ:12.12.2022. (ಸ್ವೀಕೃತಿ ದಿನಾಂಕ:14.12.2022).

3.ಜಿಲ್ಲಾಧಿಕಾರಿಗಳು ಹಾಗೂ ಅಧ್ಯಕ್ಷರು ಜಿಲ್ಲಾ ಮಟ್ಟದ ಆ ನುಸೂಚಿತ ಬುಡಕಟ್ಟುಗಳ ಮತ್ತು ಇತರೆ ಪಾರಂಪರಿಕ ಅರಣ್ಯ ವಾಸಿಗಳ ಅರಣ್ಯ ಹಕ್ಕುಗಳನ್ನು ಮಾನ್ಯ ಮಾಡುವ ಸಮಿತಿ ಬಳ್ಳಾರಿ ಇವರ ಅಧ್ಯಕ್ಷತೆಯಲ್ಲಿ ನಡೆದ ಸಭೆಯ ನಡವಳಿಕೆಗಳು.ದಿನಾಂಕ:21.10.2023.

ಮೇಲ್ಕಂಡ ವಿಷಯ ಹಾಗೂ ಉಲ್ಲೇಖಕ್ಕೆ ಸಂಬಂಧಿಸಿದಂತೆ, MARWA MINING COMPANY Kudligi taluk ಇವರಿಗೆ (ಎಂ.ಎಲ್.ನಂ.2482) ರಲ್ಲಿ ವಿಸ್ತೀರ್ಣ 3.028 ಹೆಕ್ಟರ್ ಪ್ರದೇಶದಲ್ಲಿ ಗಣಿ ಗುತ್ತಿಗೆ ಸಂಬಂಧಿಸಿದಂತೆ ನಮೂನೆ-1 ನ್ನು ನೀಡುವ ವಿಷಯದಲ್ಲಿ ತಿಳಿಸಿದಂತೆ, ಎಚ್.ಆರ್.ಎ ಅಧಿನಿಯಮ 2006 ಅಡಿಯಲ್ಲಿ ಉಲ್ಲೇಖಿತ (3) ರ ಪತ್ರವನ್ನು ಈ ಪತ್ರದೊಂದಿಗೆ ಲಗತ್ತಿಸಿ ತಮ್ಮ ಮುಂದಿನ ಸೂಕ್ತ ಕ್ರಮಕ್ಕಾಗಿ ಸಲ್ಲಿಸಲಾಗಿದೆ.

ಲಗತ್ತು : ಮೇಲಿನಂತೆ.

ತಮ್ಮ ವಿಶ್ವಾಸಿ,

Digitally Signed by
ಜಿಲ್ಲಾಧಿಕಾರಿಗಳು
Rashmi Kumar Mishra
ಬಳ್ಳಾರಿ: 23-12-2023 11:38:29
Reason: Approved

ಪ್ರತಿಯನ್ನು:- MARWA MINING COMPANY Kudligi taluk ರವರ ಮಾಹಿತಿಗಾಗಿ.

29/12/2023

ರವಾನಿ ಸಲಾಗಿದೆ

DESPATCHED



ಜಿಲ್ಲಾಧಿಕಾರಿಗಳ ಕಾರ್ಯಾಲಯ, ಬಳ್ಳಾರಿ ಜಿಲ್ಲೆ, ಬಳ್ಳಾರಿ-583101

OFFICE OF THE DEPUTY COMMISSIONER, BELLARY DISTRICT, BELLARY-583101

Telephone No:08392-277100 Fax No:08392-272538 Email:dcbellary@gmail.com.

C.O.NO-94354]FILE NO:BLR-DC-33011/19/2021-BLRDC/FRA Dated: 23 / 12 / 2023.

1.ಪ್ರಧಾನ ಮುಖ್ಯ ಅರಣ್ಯ ಸಂರಕ್ಷಣಾಧಿಕಾರಿಗಳು,(Head of Forest Force),ಅರಣ್ಯ ಭವನ, ಮಲ್ಲೇಶ್ವರಂ, ಬೆಂಗಳೂರು

2.ಉಪ ಅರಣ್ಯ ಸಂರಕ್ಷಣಾಧಿಕಾರಿಗಳು,(ಫೀರ್ಟೋರಿಯಲ್),ಬಳ್ಳಾರಿ.

3.ಜಿಲ್ಲಾ ಪರಿಷತ್, ಹಂಪಿ ಕಡತ ಕಲ್ಯಾಣಾಧಿಕಾರಿಗಳು ಹಾಗೂ ಸದಸ್ಯ ಕಾರ್ಯದರ್ಶಿಗಳು,ಜಿಲ್ಲಾ.

ಮಟ್ಟದ ಅರಣ್ಯ ಹಕ್ಕುಗಳ ಸಮಿತಿ ಬಳ್ಳಾರಿ-ಇವರಿಗೆ,

ಮಾನ್ಯರೇ,

ವಿಷಯ:- MARWA MINING COMPANY Kudligi taluk ಇವರಿಗೆ (ಎಂ.ಎಲ್.ನಂ.2482) ರಲ್ಲಿ ವಿಸ್ತೀರ್ಣ 3.028

ಹೆಕ್ಟರ್ ಪ್ರದೇಶದಲ್ಲಿ ಗಣಿ ಗುತ್ತಿಗೆ ಸಂಬಂಧಿಸಿದಂತೆ ಸಮೂಹ-1 ನ್ನು ನೀಡುವ ಬಗ್ಗೆ.

ಉಲ್ಲೇಖ:- 1.ಅನುಸೂಚಿತ ಬುಡಕಟ್ಟುಗಳ ಮತ್ತು ಇತರೆ ಪಾರಂಪರಿಕ ಅರಣ್ಯ ವಾಸಿಗಳ (ಅರಣ್ಯ ಹಕ್ಕುಗಳನ್ನು ಮಾನ್ಯ ಮಾಡುವ) 2008 ರ ಹಾಗೂ ನಿಯಮ ತಿದ್ದುಪಡಿ-2012 ರ ಪ್ರಕಾರ.

2.MARWA MINING COMPANY Kudligi taluk ಇವರ ಪತ್ರ ದಿನಾಂಕ:12.12.2022. (ಸ್ವೀಕೃತಿ ದಿನಾಂಕ:14.12.2022).

3.ಜಿಲ್ಲಾಧಿಕಾರಿಗಳು ಹಾಗೂ ಅಧ್ಯಕ್ಷರು ಜಿಲ್ಲಾ ಮಟ್ಟದ ಅನುಸೂಚಿತ ಬುಡಕಟ್ಟುಗಳ ಮತ್ತು ಇತರೆ ಪಾರಂಪರಿಕ ಅರಣ್ಯ ವಾಸಿಗಳ ಅರಣ್ಯ ಹಕ್ಕುಗಳನ್ನು ಮಾನ್ಯ ಮಾಡುವ ಸಮಿತಿ ಬಳ್ಳಾರಿ ಇವರ ಅಧ್ಯಕ್ಷತೆಯಲ್ಲಿ ನಡೆದ ಸಭೆಯ ನಡವಳಿಕೆಗಳು ದಿನಾಂಕ:21.10.2021.

ಮೇಲ್ಕಂಡ ವಿಷಯ ಹಾಗೂ ಉಲ್ಲೇಖಕ್ಕೆ ಸಂಬಂಧಿಸಿದಂತೆ, MARWA MINING COMPANY Kudligi taluk ಇವರಿಗೆ (ಎಂ.ಎಲ್.ನಂ.2482) ರಲ್ಲಿ ವಿಸ್ತೀರ್ಣ 3.028 ಹೆಕ್ಟರ್ ಪ್ರದೇಶದಲ್ಲಿ ಗಣಿ ಗುತ್ತಿಗೆ ಸಂಬಂಧಿಸಿದಂತೆ ಸಮೂಹ-1 ನ್ನು ನೀಡುವ ವಿಷಯದಲ್ಲಿ ತಿಳಿಸಿದಂತೆ, ಎಫ್.ಆರ್.ಎ. ಅಧಿನಿಯಮ 2006 ಅಡಿಯಲ್ಲಿ ಉಲ್ಲೇಖಿತ (3) ರ ಪತ್ರವನ್ನು ಈ ಪತ್ರದೊಂದಿಗೆ ಲಗತ್ತಿಸಿ ತಮ್ಮ ಮುಂದಿನ ಸೂಕ್ತ ಕ್ರಮಕ್ಕಾಗಿ ಸಲ್ಲಿಸಲಾಗಿದೆ.

ಲಗತ್ತು, ಮೇಲಿನಂತೆ.

ತಮ್ಮ ವಿಶ್ವಾಸಿ,

Digitally Signed by
ಜಿಲ್ಲಾಧಿಕಾರಿಗಳು
Prashant Kumar Mishra
ಬಳ್ಳಾರಿ
Date: 23-12-2023 11:38:29
Reason: Approved

ಪ್ರತಿಯನ್ನು:- MARWA MINING COMPANY Kudligi taluk ರವರ ಮಾಹಿತಿಗಾಗಿ.

10.
29/12/2023
ರವರ ಸಲಹೆಗಾರ
DESPATCHED

OFFICE OF THE DEPUTY COMMISSIONER, BALLARI,
TEL. NO.08392277100, FAX NO.08392272 538, E-
MAIL.dcbbellari@gmail.com,

C.O No.94354, File No. BLR-DC-33011/19/2021-BLR-DC/FRA dated 23.12.2023.

Two

1. Chief Forest Welfare Officer (Head of Forest Force), Forest Bhavan, Malleshwaram, Bengaluru.
2. Deputy Forest Welfare Officer (Tutorial) Bellari.
3. District S.C. Welfare Officer & Member Secretary District Level Forest Rights Committee, Bellari .

Sir,

Sub: MARWAMINING COMPANY, Kudligi Taluk, and their M.L. No. 2482, extent 3-028 Hectors with regard to the Mining Lease in the said area issuance of Form No.1.

Ref: 1) Notified Schedule Tribe and other traditional forest residents (with regard to the sanction of rights) 2008 and the Rule Amendment-as per 2012.

2) MARWA Mining Company, Kudligi Taluk, the officer letter dated 12.12.2022 (received on 14.12.2022).

Translated by me
[Signature]
12/12/25
D. VEERANAGOUDA
Advocate
KAR 2598/1999
Hosapete, Vijayanagara Dist:
Cell: 9153669966

Contd.2

// 2 //

- 3) Deputy Commissioner & District Level President the notified tribes and other traditional forest residents to approve the Forest Rights by its committee under the President ship of Deputy Commissioner, the meeting proceedings have been held on 21.10.2023.

With reference to the above subject and reference of Morwa Mining Company, Kudligi taluk, to issue the (M.L. No.2482) extent 3.028 Hectors Area with regard to the mining lease to issue the Form No.1 as shown in the subject FRA Rules 2006, the referred (3) the letter has been enclosed for necessary action.

Yours faithfully,

Deputy Commissioner, Bellari

Dated 23.12.2023, 11.38.29

Reason Approved.

Enclosures:

As per Supra.

Copy to

MARWA Mining Company, Kudligi taluk for information.

*Translated
by me*
(Signature)
D. VEERANAGOUDA
Advocate
KAR 2598/1999
Hosapete, Vijayanagara Dist:
Cell: 9153669966



ಜಿಲ್ಲಾಧಿಕಾರಿಗಳ ಕಾರ್ಯಾಲಯ, ಬಳ್ಳಾರಿ ಜಿಲ್ಲೆ,ಬಳ್ಳಾರಿ-583101

OFFICE OF THE DEPUTY COMMISSIONER, BALLARI DISTRICT, BALLARI 583101

Telephone : 08392-277100. Fax : 08392-27 Email:dcballary@gmail.com.

[CO.NO.94354]FILE NO-BLR-DC-33011/19/2023-BLRDC/FRA Dated: / 12/2023.

FORM - I

(For linear projects)

TO WHOM SO EVER IT MAY CONCERN

In compliance of the Ministry of Environment and Forests (MOEF) Government of India's letter No:12-/2018-19-FC (pr) dated 18th January 2019 wherein the MOEF issued guidelines on submission of evidence for having initiated and completed the process of settlement of rights under the Schedule Tribes and Other Traditional Forest Dwellers (Recognition of Forest Rights) Act, 2006 ("FRA" for short) on the forest land proposed to be diverted read with MOEF's letter No.FER-170 FL-2012 dated: 26.11.2013 wherein MOEF issued certain relaxation in respect of linear projects, it is certified that 3.028 hectares of forest land proposed to be diverted in favour of MARWA MINING COMPANY Kudligi taluk (MLNO-2482) ರವರಿಗೆ (Name of user agency) for connected road to mining lease area purpose (purpose for diversion of Forest land) in Bellary District fall Yaranahalli Village Gram panchayat in Sandur Taluk.

- The complete process for identification and settlement of rights under the FRA has been carried out for the entire 3.028 hectares of forest area proposed for diversion. A copy of records of all consultations and meetings of the Forest Rights Committee, Grama (Ward) Sabha, Sub-Division Level Committee and the District Level Committee are enclose as Annexure 01 to 03.
- The diversion of forest land for facilities managed by the Government as required under section 3 (2) of the FRA have been completed and the Gram Sabha have given their consent to it.
- The proposal does not involve recognized rights of primitive Tribal Groups and Pre agricultural Communities.
- For the entire 3.028 hectare of Forest area proposed for diversion there are no settlement and forest dwellers and no rights / claim are pending.

Encl : As above

Digitally Signed by
Deputy Commissioner
Bellary
Date: 23-12-2023 11:38:58
Reason: Approved

ಕರ್ನಾಟಕ ಸರ್ಕಾರ

ಜಿಲ್ಲಾ ಪರಿಶಿಷ್ಟ ವರ್ಗಗಳ ಕಲ್ಯಾಣಾಧಿಕಾರಿಗಳ ಕಾರ್ಯಾಲಯ, ಬಳ್ಳಾರಿ
OFFICE OF THE DISTRICT TRIBAL WELFARE OFFICE, BALLARI
ವಾಲ್ಮೀಕಿಭವನ, ಸಬ್ಬೆರವು ಪ್ರದೇಶ, ಬಳ್ಳಾರಿ -583 102.

Email : dtwtpellary@gmail.com

Ph : 08392-242453

ಸಂಪದವಕಳ/ಗಿ/ಉಂಮೋ/ಪಾ.ಅ/2023

ದಿನಾಂಕ : 16/11/2023

ಇವರಿಗೆ,

ಮಾನ್ಯ ಜಿಲ್ಲಾಧಿಕಾರಿಗಳು
ಬಳ್ಳಾರಿ ಜಿಲ್ಲೆ.

ಮಾನ್ಯರೇ.



FRA

630609/2023

ವಿಷಯ : ಉಪವಿಭಾಗಾಧಿಕಾರಿಗಳು ಹಾಗೂ ಅಧ್ಯಕ್ಷರು, ಉಪವಿಭಾಗ ಮಟ್ಟದ ಅನುಸೂಚಿತ ಬುಡಕಟ್ಟುಗಳ ಮತ್ತು ಇತರೆ ಪಾರಂಪರಿಕ ಅರಣ್ಯ ವಾಸಿಗಳ ಅರಣ್ಯ ಹಕ್ಕು ಸಮಿತಿ, ಉಪವಿಭಾಗ ಬಳ್ಳಾರಿ ಇವರ ಪ್ರಸ್ತಾವನೆಗಳಿಗೆ ಎಫ್.ಆರ್.ಸಿ. ಅಧಿನಿಯಮ 2006ರಡಿ ನಮೂನೆ-1/ನಮೂನೆ-2ನ್ನು ನೀಡುವ ಬಗ್ಗೆ.

Deputy Commissioner
Ballari.

ಉಲ್ಲೇಖ : ಜಿಲ್ಲಾಧಿಕಾರಿಗಳು ಹಾಗೂ ಅಧ್ಯಕ್ಷರು, ಜಿಲ್ಲಾ ಮಟ್ಟದ ಅನುಸೂಚಿತ ಬುಡಕಟ್ಟುಗಳ ಮತ್ತು ಇತರೆ ಪಾರಂಪರಿಕ ಅರಣ್ಯ ವಾಸಿಗಳ (ಅರಣ್ಯ ಹಕ್ಕುಗಳನ್ನು ಮಾನ್ಯ ಮಾಡುವ) ಸಮಿತಿ, ಬಳ್ಳಾರಿ ಇವರ ಅಧ್ಯಕ್ಷತೆಯಲ್ಲಿ ದಿನಾಂಕ : 21-10-2023ರಂದು ನಡೆದ ಸಭೆಯ ನಡವಳಿಕೆಗಳು.

ಮೇಲ್ಕಂಡ ವಿಷಯಕ್ಕೆ ಸಂಬಂಧಿಸಿದಂತೆ, ಉಲ್ಲೇಖದನ್ವಯ ದಿನಾಂಕ : 21-10-2023ರಂದು ನಡೆದ ಜಿಲ್ಲಾ ಮಟ್ಟದ ಅನುಸೂಚಿತ ಬುಡಕಟ್ಟುಗಳು ಮತ್ತು ಪಾರಂಪರಿಕ ಅರಣ್ಯವಾಸಿಗಳ ಅರಣ್ಯ ಹಕ್ಕುಗಳನ್ನು ಮಾನ್ಯ ಮಾಡುವ ಸಮಿತಿ ಸಭೆಯಲ್ಲಿ ಅರ್ಜಿ ಸಲ್ಲಿಕೆಯಾಗಿರುವ ಗಣಿಗಾರಿಕೆ ಸಂಸ್ಥೆಗಳಿಗೆ ನಮೂನೆ-1 ಮತ್ತು ನಮೂನೆ-2 ನೀಡಲು ಹಾಗೂ ಮೇಲ್ಮನವಿಗಳ ಅರ್ಜಿಗಳ, ಜರ್ನಿ, ಶೆಗೆದುಕೊಂಡ ನಿರ್ಣಯದ ನಡವಳಿಕೆ ಆದೇಶ ಪ್ರತಿಯನ್ನು ಈ ಪತ್ರದೊಂದಿಗೆ ಲಗತ್ತಿಸಿ, ನಮೂನೆ-1 ಮತ್ತು ನಮೂನೆ-2ನ್ನು ನೀಡುವ ಸಂಬಂಧ, ಮಾನ್ಯರ ಮುಂದಿನ ಕ್ರಮಕ್ಕಾಗಿ ಸಲ್ಲಿಸಲಾಗಿದೆ.

ತಮ್ಮ ವಿಶ್ವಾಸಿ,

ಜಿಲ್ಲಾ ಪರಿಶಿಷ್ಟ ವರ್ಗಗಳ ಕಲ್ಯಾಣಾಧಿಕಾರಿಗಳು
ಬಳ್ಳಾರಿ

ಜಿಲ್ಲಾಧಿಕಾರಿಗಳು ಹಾಗೂ ಅಧ್ಯಕ್ಷರು, ಜಿಲ್ಲಾ ಮಟ್ಟದ ಅನುಸೂಚಿತ ಬುಡಕಟ್ಟುಗಳ ಮತ್ತು ಇತರೆ ಪಾರಂಪರಿಕ ಅರಣ್ಯ ವಾಸಿಗಳ (ಅರಣ್ಯ ಪಕ್ಕುಗಳನ್ನು ಮಾನ್ಯ ಮಾಡುವ) ಸಮಿತಿ, ಬಳ್ಳಾರಿ ಇವರ ಅಧ್ಯಕ್ಷತೆಯಲ್ಲಿ ದಿನಾಂಕ : 21-10-2023ರಂದು ನಡೆದ ಸಭೆಯ ನಡವಳಿಗಳು

ಸಭೆಯಲ್ಲಿ ಹಾಜರಿದ್ದವರು :

- | | | |
|---|---|------------------|
| 1) ಶ್ರೀ ಪ್ರಕಾಂತ್ ಕುಮಾರ್ ಮಿಶ್ರ L.A.S
ಜಿಲ್ಲಾಧಿಕಾರಿಗಳು, ಬಳ್ಳಾರಿ. | - | ಅಧ್ಯಕ್ಷರು |
| 2) ಶ್ರೀ ಸಂದೀಪ್ ಹೆಚ್. ಸೂರ್ಯವಂಶಿ L.F.S
ಉಪ ಸಂರಕ್ಷಣಾಧಿಕಾರಿಗಳು
ಬಳ್ಳಾರಿ. | - | ಸದಸ್ಯರು |
| 3) ಶ್ರೀ ದಿವಾಕರ್ ಕೆ. ಶಂಕಿನದಾಸರ
ಜಿಲ್ಲಾ ಪರಿಶಿಷ್ಟ ವರ್ಗಗಳ ಕಲ್ಯಾಣಾಧಿಕಾರಿಗಳು, ಬಳ್ಳಾರಿ | - | ಸದಸ್ಯ ಕಾರ್ಯದರ್ಶಿ |
| 6) ಶ್ರೀ ಗಾದಿಲಿಂಗಪ್ಪ
ಕಾಬೂಕು ಪರಿಶಿಷ್ಟ ವರ್ಗಗಳ ಕಲ್ಯಾಣಾಧಿಕಾರಿಗಳು, ಬಳ್ಳಾರಿ. | - | ಸದಸ್ಯರು |

ದಿನಾಂಕ : 21-10-2023ರಂದು ನಡೆದ ಜಿಲ್ಲಾ ಮಟ್ಟದ ಅನುಸೂಚಿತ ಬುಡಕಟ್ಟುಗಳು ಮತ್ತು ಪಾರಂಪರಿಕ ಅರಣ್ಯವಾಸಿಗಳ ಅರಣ್ಯ ಪಕ್ಕುಗಳನ್ನು ಮಾನ್ಯ ಮಾಡುವ ಸಮಿತಿ ಸಭೆಯಲ್ಲಿ ಪ್ರಾರಂಭದಲ್ಲಿ ಸಭೆಗೆ ಹಾಜರಾದ ಮಾನ್ಯ ಅಧ್ಯಕ್ಷರಿಗೆ, ಸದಸ್ಯರಿಗೆ ಹಾಗೂ ಅಧಿಕಾರಿಗಳಿಗೆ ಸದಸ್ಯ ಕಾರ್ಯದರ್ಶಿಗಳು ಸ್ವಾಗತಿಸುವ ಮೂಲಕ ಸಮಿತಿ ಸಭೆಯನ್ನು ಆರಂಭಿಸಲಾಯಿತು.

ಜಿಲ್ಲಾ ಪರಿಶಿಷ್ಟ ವರ್ಗಗಳ ಕಲ್ಯಾಣಾಧಿಕಾರಿಗಳು
ಬಳ್ಳಾರಿ.

: 2 :

ಸದರಿ ಸಭೆಯಲ್ಲಿ ಚರ್ಚಿಸಿದ ವಿಷಯಗಳ ವಿವರ ಈ ಕೆಳಕಂಡಂತಿದೆ.

- (1) ಸಂಜಯ ಕಾರ್ಪೊರೇಷನ್ ಯಂತ್ರಾಂಶಗಳ ಗ್ರಾಮ ಪಂಚಾಯತಿ ವ್ಯಾಪ್ತಿಯಲ್ಲಿ ಒಂದು ಮೇ ಮಾರಕ ಮೈನಿಂಗ್ ಕಂಪನಿ ಇದರಿಗೆ ಜನಗಣತಿಯ ಗ್ರಾಮದ ಗಣಿ ಗುತ್ತಿಗೆ ಸಂಖ್ಯೆ : 2482ರಲ್ಲಿ ವಿಸ್ತೀರ್ಣ: 3.02% ಹೆಕ್ಟೇರ್ ಪ್ರದೇಶಕ್ಕೆ ಸಂಬಂಧಿಸಿದಂತೆ ವಿಸ್ತೀರ್ಣದಲ್ಲಿ ಅರಣ್ಯತರ ಚಲಾವಣೆಗಾಗಿ ನಮೂನೆ-1ನ್ನು ನೀಡುವ ಬಗ್ಗೆ ಜಿಲ್ಲಾ ಅರಣ್ಯ ಹಕ್ಕು ಸಮಿತಿ ಸಭೆಯಲ್ಲಿ ಸದಸ್ಯ ಕಾರ್ಯದರ್ಶಿಗಳು, ಮಾನ್ಯ ಅಧ್ಯಕ್ಷರಿಗೆ ವಿವರಿಸಿದರು. ಸದರಿ ವಿಷಯವಾಗಿ ಅನುಬಂಧದಲ್ಲಿ ವಿವರಿಸಿರುವಂತೆ ನಿರ್ಣಯವನ್ನು ಕೈಗೊಳ್ಳಲಾಯಿತು.
- (2) ಮೇ 19 ನಮೂರನ್ನಾವ ಮೊದಲನೆಯ ಎಕ್ಸ್‌ಪ್ಲೋರೇಷನ್ ಪ್ರೊಜೆಕ್ಟ್ ಲಿಮಿಟೆಡ್ ಗಣಿಗುತ್ತಿಗೆ ಇದರ ಎಂ.ಎಲ್. ಸಂಖ್ಯೆ : 2141ರಲ್ಲಿ ವಿಸ್ತೀರ್ಣ: 6.6978 ಹೆಕ್ಟೇರ್ ಪ್ರದೇಶಕ್ಕೆ ಹೆನ್ರಿಕೆಟ್ ಕನ್ಸ್ಟ್ರಕ್ಷನ್ ಸಿಕ್ರೆಟ್ ಸುಮಾರಿ ನಮೂನೆ-2ನ್ನು ನೀಡುವ ಬಗ್ಗೆ ಜಿಲ್ಲಾ ಅರಣ್ಯ ಹಕ್ಕು ಸಮಿತಿ ಸಭೆಯಲ್ಲಿ ಸದಸ್ಯ ಕಾರ್ಯದರ್ಶಿಗಳು, ಮಾನ್ಯ ಅಧ್ಯಕ್ಷರಿಗೆ ವಿವರಿಸಿದರು. ಸದರಿ ವಿಷಯವಾಗಿ ಅನುಬಂಧದಲ್ಲಿ ವಿವರಿಸಿರುವಂತೆ ನಿರ್ಣಯವನ್ನು ಕೈಗೊಳ್ಳಲಾಯಿತು.
- (3) JSW STEEL LIMITED RAMAGAD VILLAGE SANDUR TALUK ಗಣಿಗುತ್ತಿಗೆ ಸಂಖ್ಯೆ : ಎಂ.ಎಲ್. ಸಂ. 2239, ವಿಸ್ತೀರ್ಣ: 43.58 ಹೆಕ್ಟೇರ್ ಪ್ರದೇಶಕ್ಕೆ ನಮೂನೆ-2ನ್ನು ನೀಡುವ ಬಗ್ಗೆ ಜಿಲ್ಲಾ ಅರಣ್ಯ ಹಕ್ಕು ಸಮಿತಿ ಸಭೆಯಲ್ಲಿ ಸದಸ್ಯ ಕಾರ್ಯದರ್ಶಿಗಳು, ಮಾನ್ಯ ಅಧ್ಯಕ್ಷರಿಗೆ ವಿವರಿಸಿದರು. ಸದರಿ ವಿಷಯವಾಗಿ ಅನುಬಂಧದಲ್ಲಿ ವಿವರಿಸಿರುವಂತೆ ನಿರ್ಣಯವನ್ನು ಕೈಗೊಳ್ಳಲಾಯಿತು.
- (4) ಸಂಜಯ ಕಾರ್ಪೊರೇಷನ್ ಯಂತ್ರಾಂಶಗಳ ಗ್ರಾಮ ಪಂಚಾಯತಿಯ ವ್ಯಾಪ್ತಿಯಲ್ಲಿ ಒಳನುವ ರಾಮನಗರ ಪಾಗೂ ಮಟ್ಟ ಪಂಚಾಯತಿ ವ್ಯಾಪ್ತಿಯಲ್ಲಿ ಅರಣ್ಯ ಹಕ್ಕು ಕಾನೂನುಬಾಹಿಯಲ್ಲಿ ಸಲ್ಲಿಸಿದ ಅರ್ಜಿಗಳನ್ನು ಅನುಬಂಧದಲ್ಲಿ ವಿವರಿಸಿರುವಂತೆ ನಿರ್ಣಯವನ್ನು ಮೇಲ್ಕಂಡ ಸಲ್ಲಿಸಲು ಅಥವಾ ಸದರಿ ಅರ್ಜಿಗಳನ್ನು ಮತ್ತೊಮ್ಮೆ ಪುನರ್ ಪರಿಶೀಲಿಸುವ ಬಗ್ಗೆ ಜಿಲ್ಲಾ ಅರಣ್ಯ ಹಕ್ಕು ಸಮಿತಿ ಸಭೆಯಲ್ಲಿ ಸದಸ್ಯ ಕಾರ್ಯದರ್ಶಿಗಳು, ಮಾನ್ಯ ಅಧ್ಯಕ್ಷರಿಗೆ ವಿವರಿಸಿದರು. ಸದರಿ ವಿಷಯವಾಗಿ ಅನುಬಂಧದಲ್ಲಿ ವಿವರಿಸಿರುವಂತೆ ನಿರ್ಣಯವನ್ನು ಕೈಗೊಳ್ಳಲಾಯಿತು.
- (5) ಕಾರೇಕಲ್ಲು ಗ್ರಾಮ ಪಂಚಾಯತಿ ವ್ಯಾಪ್ತಿಯ 3 ಅರ್ಜಿಗಳನ್ನು ವಿಭಾಗ ಮಟ್ಟದಲ್ಲಿ ಚರ್ಚಿಸುವ ಕುರಿತು. (ಉಪ ಅರಣ್ಯ ಸಂರಕ್ಷಣಾಧಿಕಾರಿಗಳು, ಬಳ್ಳಾರಿ ವಿಭಾಗ, ಬಳ್ಳಾರಿ ಇವರು ಅರಣ್ಯ ಹಕ್ಕು ಪತ್ರವನ್ನು ನೀಡಲು ಸ್ವಲ್ಪ ಪರಿಶೀಲನೆ ಮಾಡಿ. ಜಿ.ಒ.ಎಸ್. ರೀಡಿಂಗ್‌ನೊಂದಿಗೆ ಇಕ್ಕೆ ತಯಾರಿಸಿ ಪರಿಶೀಲಿಸುವ ಸಲ್ಲಿಸಬೇಕಾಗಿವೆ). ಜಿಲ್ಲಾ ಅರಣ್ಯ ಹಕ್ಕು ಸಮಿತಿ ಸಭೆಯಲ್ಲಿ ಸದಸ್ಯ ಕಾರ್ಯದರ್ಶಿಗಳು, ಮಾನ್ಯ ಅಧ್ಯಕ್ಷರಿಗೆ ವಿವರಿಸಿದರು. ಸದರಿ ವಿಷಯವಾಗಿ ಅನುಬಂಧದಲ್ಲಿ ವಿವರಿಸಿರುವಂತೆ ನಿರ್ಣಯವನ್ನು ಕೈಗೊಳ್ಳಲಾಯಿತು.

ಜಿಲ್ಲಾ ಶರೀಕೆ ದೇಗುಲ ಕಲ್ಯಾಣಾಧಿಕಾರಿಗಳು
ಬಳ್ಳಾರಿ.

: 3 :

ಅನುಬಂಧ

ಕ್ರ.ಸಂ.	ವಿಷಯ	ಈಗಿನ ವಿಭಾಗ ಮಟ್ಟದ ಅರಣ್ಯ ಪಟ್ಟಿ ಸಮಿತಿಯ ಸಭೆಯ ನಿರ್ಣಯ	ವಿಭಾಗ ಮಟ್ಟದ ಅರಣ್ಯ ಪಟ್ಟಿ ಸಮಿತಿಯ ಸಭೆಯ ನಿರ್ಣಯ
1	<p>ಕಂಪೌಂಡ್ ಪಾಲಿಕೆಗೆ ಮುಂದುವರಿದು ಸ್ವಾಮ್ಯ ಪಾಲಿಕೆಯಾಗಿ ಪರಿವರ್ತಿಸಿದ ಮೇಲೆ ಮೂಲದ ಮೈನಿಂಗ್ ಕಂಪನಿ ಇವರಿಗೆ ಬೇಕಾದಷ್ಟು ಸ್ವಾಮ್ಯ ಗಳ ಸುತ್ತಿಗೆ ಸಂಖ್ಯೆ : 2482ರಲ್ಲಿ ಒಟ್ಟು 3028 ಪಕ್ಷಿಗಳ ಪ್ರದೇಶಕ್ಕೆ ಸಂಬಂಧಿಸಿದಂತೆ ರಸ್ತೆ ಸಂಪರ್ಕಕ್ಕಾಗಿ ಸಮೂಹ-1ನು ನೀಡಲು ವಿಚಾರ : 21-10-2023ರಂದು ನಡೆದ ವಿಭಾಗ ಮಟ್ಟದ ಅರಣ್ಯ ಪಟ್ಟಿ ಸಮಿತಿಯ ಸಭೆಯ ನಿರ್ಣಯ.</p>	<p>ಆದಾಯ : 31-08-2023ರಂದು ನಡೆದ ಅರಣ್ಯ ಮಟ್ಟದ ಅರಣ್ಯ ಪಟ್ಟಿ ಸಮಿತಿಯ ಸಭೆಯ ನಿರ್ಣಯ ಮೇರೆಗೆ ಮುಂದುವರಿದು ಸ್ವಾಮ್ಯ ಪಾಲಿಕೆಯಾಗಿ ಪರಿವರ್ತಿಸಿದ ಮೇಲೆ ಮೂಲದ ಮೈನಿಂಗ್ ಕಂಪನಿ ಇವರಿಗೆ ಬೇಕಾದಷ್ಟು ಸ್ವಾಮ್ಯ ಗಳ ಸುತ್ತಿಗೆ ಸಂಖ್ಯೆ : 2482ರಲ್ಲಿ ಒಟ್ಟು 3028 ಪಕ್ಷಿಗಳ ಪ್ರದೇಶಕ್ಕೆ ಸಂಬಂಧಿಸಿದಂತೆ ರಸ್ತೆ ಸಂಪರ್ಕಕ್ಕಾಗಿ ಸಮೂಹ-1ನು ನೀಡಲು ವಿಚಾರ : 21-10-2023ರಂದು ನಡೆದ ವಿಭಾಗ ಮಟ್ಟದ ಅರಣ್ಯ ಪಟ್ಟಿ ಸಮಿತಿಯ ಸಭೆಯ ನಿರ್ಣಯ.</p>	<p>ವಿಭಾಗ ಮಟ್ಟದ ಅರಣ್ಯ ಪಟ್ಟಿ ಸಮಿತಿಯ ಸಭೆಯ ನಿರ್ಣಯ : ಮೇಲೆ ವಿವರಿಸಿದ ಮೇರೆಗೆ ಮುಂದುವರಿದು ಸ್ವಾಮ್ಯ ಪಾಲಿಕೆಯಾಗಿ ಪರಿವರ್ತಿಸಿದ ಮೇಲೆ ಮೂಲದ ಮೈನಿಂಗ್ ಕಂಪನಿ ಇವರಿಗೆ ಬೇಕಾದಷ್ಟು ಸ್ವಾಮ್ಯ ಗಳ ಸುತ್ತಿಗೆ ಸಂಖ್ಯೆ : 2482ರಲ್ಲಿ ಒಟ್ಟು 3028 ಪಕ್ಷಿಗಳ ಪ್ರದೇಶಕ್ಕೆ ಸಂಬಂಧಿಸಿದಂತೆ ರಸ್ತೆ ಸಂಪರ್ಕಕ್ಕಾಗಿ ಸಮೂಹ-1ನು ನೀಡಲು ವಿಚಾರ : 21-10-2023ರಂದು ನಡೆದ ವಿಭಾಗ ಮಟ್ಟದ ಅರಣ್ಯ ಪಟ್ಟಿ ಸಮಿತಿಯ ಸಭೆಯ ನಿರ್ಣಯ.</p>

ಅರಣ್ಯ ಪರಿಶಿಷ್ಟ ವರ್ಗಗಳ ಕಲ್ಯಾಣಾಧಿಕಾರಿಗಳು
ಬಾಕೂರಿ

635749/2023/BLR-DC-IN

D.General Letter

: 4 :

ಅನುಬಂಧ

ಕ್ರ.ಸಂ	ವಿಷಯ	ಉಪ ವಿಭಾಗ ಮುಖ್ಯ ಅಧ್ಯಕ್ಷ ಹಕ್ಕು ಸಮಿತಿ ಸಭೆಯ ನಿರ್ಣಯ	ವಿವರಣೆ ಮುಖ್ಯ ಅಧ್ಯಕ್ಷ ಹಕ್ಕು ಸಮಿತಿ ಸಭೆಯ ನಿರ್ಣಯ
2	ಮೀ. ಶ್ರೀ ಕುಮಾರಸ್ವಾಮಿ ಮಠದಲ್ಲಿ ಎಕ್ಸ್‌ಪ್ರೆಸ್‌ಬರ್ಸ್ ಪ್ರೈವೇಟ್ ಲಿಮಿಟೆಡ್ ಗೆಣಿಗುತ್ತಿಗೆ ಒಡೆತನ ನೀಡುವ ಬಗ್ಗೆ. ಸಂಖ್ಯೆ : 214/ರಲ್ಲಿ ಮೈಸೂರು : 6.6978 ಹೆಕ್ಟೇರ್ ಪ್ರದೇಶಕ್ಕೆ ಚೌಕಪೀಡ್ ಕಲ್ಲುಗಳ ಸ್ವಾಮ್ಯ ಸಾಮಾನ್ಯ-2ನ್ನು ನೀಡುವ ಬಗ್ಗೆ.	ದಿನಾಂಕ : 31-08-2023ರಂದು ನಡೆದ ಉಪವಿಭಾಗ ಮುಖ್ಯ ಅಧ್ಯಕ್ಷ ಹಕ್ಕು ಸಮಿತಿ ಸಭೆಯಲ್ಲಿ ಚರ್ಚಿಸಲಾಗಿ ಸಂಯೋಜನೆ ಪೂರೈಸಿದ ಮೂಲಕ ಮೈಸೂರು ಮೀ. ಶ್ರೀ ಕುಮಾರಸ್ವಾಮಿ ಮಠದಲ್ಲಿ ಎಕ್ಸ್‌ಪ್ರೆಸ್‌ಬರ್ಸ್ ಪ್ರೈವೇಟ್ ಲಿಮಿಟೆಡ್ ಒಡೆತನ ನೀಡುವ ಬಗ್ಗೆ. ಸಂಖ್ಯೆ : 214/ರಲ್ಲಿ ಮೈಸೂರು : 6.6978 ಹೆಕ್ಟೇರ್ ಪ್ರದೇಶಕ್ಕೆ ಚೌಕಪೀಡ್ ಕಲ್ಲುಗಳ ಸ್ವಾಮ್ಯ ಸಾಮಾನ್ಯ-2ನ್ನು ನೀಡಲು ಅಧ್ಯಕ್ಷ ಹಕ್ಕು ಸಮಿತಿ ಸಭೆಯು ನಿರ್ಧರಿಸಿತ್ತು.	ಮೈಸೂರು ಮೀ. ಶ್ರೀ ಕುಮಾರಸ್ವಾಮಿ ಮಠದಲ್ಲಿ ಎಕ್ಸ್‌ಪ್ರೆಸ್‌ಬರ್ಸ್ ಪ್ರೈವೇಟ್ ಲಿಮಿಟೆಡ್ ಒಡೆತನ ನೀಡುವ ಬಗ್ಗೆ. ಸಂಖ್ಯೆ : 214/ರಲ್ಲಿ ಮೈಸೂರು : 6.6978 ಹೆಕ್ಟೇರ್ ಪ್ರದೇಶಕ್ಕೆ ಚೌಕಪೀಡ್ ಕಲ್ಲುಗಳ ಸ್ವಾಮ್ಯ ಸಾಮಾನ್ಯ-2ನ್ನು ನೀಡಲು ಅಧ್ಯಕ್ಷ ಹಕ್ಕು ಸಮಿತಿ ಸಭೆಯು ನಿರ್ಧರಿಸಿತ್ತು. ಮೂಲಕ ಮೈಸೂರು ಮೀ. ಶ್ರೀ ಕುಮಾರಸ್ವಾಮಿ ಮಠದಲ್ಲಿ ಎಕ್ಸ್‌ಪ್ರೆಸ್‌ಬರ್ಸ್ ಪ್ರೈವೇಟ್ ಲಿಮಿಟೆಡ್ ಒಡೆತನ ನೀಡುವ ಬಗ್ಗೆ. ಸಂಖ್ಯೆ : 214/ರಲ್ಲಿ ಮೈಸೂರು : 6.6978 ಹೆಕ್ಟೇರ್ ಪ್ರದೇಶಕ್ಕೆ ಚೌಕಪೀಡ್ ಕಲ್ಲುಗಳ ಸ್ವಾಮ್ಯ ಸಾಮಾನ್ಯ-2ನ್ನು ನೀಡಲು ಅಧ್ಯಕ್ಷ ಹಕ್ಕು ಸಮಿತಿ ಸಭೆಯು ನಿರ್ಧರಿಸಿತ್ತು.
3	R/W STEEL LIMITED RAMAGAD VILLAGE SANDUR TALUK ಗೆಣಿಗುತ್ತಿಗೆ ಸಂಖ್ಯೆ : 43.58 ಹೆಕ್ಟೇರ್ ಪ್ರದೇಶಕ್ಕೆ ಸಾಮಾನ್ಯ-2ನ್ನು ನೀಡುವ ಬಗ್ಗೆ.	ದಿನಾಂಕ : 31-08-2023ರಂದು ನಡೆದ ಉಪವಿಭಾಗ ಮುಖ್ಯ ಅಧ್ಯಕ್ಷ ಹಕ್ಕು ಸಮಿತಿ ಸಭೆಯಲ್ಲಿ ಚರ್ಚಿಸಲಾಗಿ ಸಂಯೋಜನೆ ಪೂರೈಸಿದ ಮೂಲಕ ಮೈಸೂರು ಮೀ. ಶ್ರೀ ಕುಮಾರಸ್ವಾಮಿ ಮಠದಲ್ಲಿ ಎಕ್ಸ್‌ಪ್ರೆಸ್‌ಬರ್ಸ್ ಪ್ರೈವೇಟ್ ಲಿಮಿಟೆಡ್ ಒಡೆತನ ನೀಡುವ ಬಗ್ಗೆ. ಸಂಖ್ಯೆ : 214/ರಲ್ಲಿ ಮೈಸೂರು : 6.6978 ಹೆಕ್ಟೇರ್ ಪ್ರದೇಶಕ್ಕೆ ಚೌಕಪೀಡ್ ಕಲ್ಲುಗಳ ಸ್ವಾಮ್ಯ ಸಾಮಾನ್ಯ-2ನ್ನು ನೀಡಲು ಅಧ್ಯಕ್ಷ ಹಕ್ಕು ಸಮಿತಿ ಸಭೆಯು ನಿರ್ಧರಿಸಿತ್ತು.	ಮೈಸೂರು ಮೀ. ಶ್ರೀ ಕುಮಾರಸ್ವಾಮಿ ಮಠದಲ್ಲಿ ಎಕ್ಸ್‌ಪ್ರೆಸ್‌ಬರ್ಸ್ ಪ್ರೈವೇಟ್ ಲಿಮಿಟೆಡ್ ಒಡೆತನ ನೀಡುವ ಬಗ್ಗೆ. ಸಂಖ್ಯೆ : 214/ರಲ್ಲಿ ಮೈಸೂರು : 6.6978 ಹೆಕ್ಟೇರ್ ಪ್ರದೇಶಕ್ಕೆ ಚೌಕಪೀಡ್ ಕಲ್ಲುಗಳ ಸ್ವಾಮ್ಯ ಸಾಮಾನ್ಯ-2ನ್ನು ನೀಡಲು ಅಧ್ಯಕ್ಷ ಹಕ್ಕು ಸಮಿತಿ ಸಭೆಯು ನಿರ್ಧರಿಸಿತ್ತು. ಮೂಲಕ ಮೈಸೂರು ಮೀ. ಶ್ರೀ ಕುಮಾರಸ್ವಾಮಿ ಮಠದಲ್ಲಿ ಎಕ್ಸ್‌ಪ್ರೆಸ್‌ಬರ್ಸ್ ಪ್ರೈವೇಟ್ ಲಿಮಿಟೆಡ್ ಒಡೆತನ ನೀಡುವ ಬಗ್ಗೆ. ಸಂಖ್ಯೆ : 214/ರಲ್ಲಿ ಮೈಸೂರು : 6.6978 ಹೆಕ್ಟೇರ್ ಪ್ರದೇಶಕ್ಕೆ ಚೌಕಪೀಡ್ ಕಲ್ಲುಗಳ ಸ್ವಾಮ್ಯ ಸಾಮಾನ್ಯ-2ನ್ನು ನೀಡಲು ಅಧ್ಯಕ್ಷ ಹಕ್ಕು ಸಮಿತಿ ಸಭೆಯು ನಿರ್ಧರಿಸಿತ್ತು.

ಶ್ರೀ ಮಹೇಶ್ವರ ದೇವೇಗೌಡ
ಅಧ್ಯಕ್ಷ.

15

ಅನುಬಂಧ

[illegible]

635749/2023/BLR DC-JN

3 General Letter

: 6 :

ಅನುಬಂಧ

ಕ್ರ.ಸಂ	ವಿಷಯ	ಉಪ ವಿಭಾಗ ಮಟ್ಟದ ಆರಣ್ಯ ಪಟ್ಟಿ ಸಮಿತಿ ಸಭೆಯ ನಿರ್ಣಯ	ವಿಭಾಗ ಮಟ್ಟದ ಆರಣ್ಯ ಪಟ್ಟಿ ಸಮಿತಿ ಸಭೆಯ ನಿರ್ಣಯ
5	ಕುಡುಪ್ಪು ಗ್ರಾಮ ಪಂಚಾಯತಿ ಮಟ್ಟದ 3 ಆರಣ್ಯಾಭಿವೃದ್ಧಿ ವಿಭಾಗ ಮಟ್ಟದಲ್ಲಿ ಅರ್ಜಿಪಡೆದ ಕುಡುಪು (ಉಪ ಆರಣ್ಯ ಸಂರಕ್ಷಣಾಧಿಕಾರಿಗಳು, ಬಳ್ಳಾರಿ ವಿಭಾಗ, ಬಳ್ಳಾರಿ ಇವರು ಆರಣ್ಯ ಪಟ್ಟಿ ಪಟ್ಟಿಯ ನಿರ್ಣಯ ಕೃತ ಪರಿಷೀಲನೆ ಮಾಡಿ, ವಕೀಲರ, ರೀಡಿಂಗ್‌ಗಿಡಿಯರಿಗೆ ಸಹಿ ಸಂಪಾದಿಸಿ, ದರವಾಂಜನ್ನು ಸಲ್ಲಿಸಬೇಕು)		ವಿಭಾಗ ಮಟ್ಟದ ಆರಣ್ಯ ಪಟ್ಟಿ ಸಮಿತಿ ಸಭೆಯ ನಿರ್ಣಯ ಆರಣ್ಯ ಪಟ್ಟಿಯನ್ನು ಸಮಿತಿಯಲ್ಲಿ ಕುಡುಪು ಗ್ರಾಮ ಪಂಚಾಯತಿಯಿಂದ 1 ಅರ್ಜಿಗಳಿಗೆ ಅರ್ಜಿ ಸಲ್ಲಿಸಲಾಗಿ, ಉಳುಮೆ ಕೃತಿ A ಉಪವಿಭಾಗ ಮಟ್ಟದಲ್ಲಿ ಅಂಗೀಕರಿಸಲಾಯಿತು. ಕುಡುಪುಗಲಿ 04 ಫಲಾಯದಲ್ಲಿ ಸುರಕ್ಷಿತವಾಗಿತ್ತು, ದುರಸ್ತಿಗೊಳಿಸಿ ಎಂಬುದಾಗಿ ಆರಣ್ಯ ಅಧಿಕಾರಿಗಳು ಸಹಿ ಮಾಡಿ ನೀಡಿದರು. ಈ ಸಂಬಂಧ ಕುಡುಪುಗಲಿ, ಬಳ್ಳಾರಿ ಇವರು, ಕುಡುಪು, ಅರಣ್ಯ ಉಪವಿಭಾಗದ ಸಹಾಯಕ ವಕೀಲರ, ಕುಡುಪು ಉಪವಿಭಾಗದ ಸಹಾಯಕ ವಕೀಲರ ಮುಂತಾದವರು ಮುಂದಿನ ಕೆಲಸ ಮುಗಿದ ಆರಣ್ಯ ಪಟ್ಟಿ ಸಮಿತಿ ಸಭೆಗೆ ಮಂಡಿಸಲು ಗಮನ ಕಾರ್ಯದರ್ಶಿಗಳಿಗೆ ನೀಡಲಾಯಿತು.

ಮೇಲ್ಕಂಡ ವಿಷಯಗಳಿಗೆ ಸಂಬಂಧಿಸಿದಂತೆ, ಜಿಲ್ಲಾ ಆರಣ್ಯ ಪಟ್ಟಿ ಸಮಿತಿಯ ಬಳ್ಳಾರಿ ಜಿಲ್ಲೆಗೆ ಸಂಬಂಧಿಸಿದಂತೆ, ಅರ್ಜಿ ಸಲ್ಲಿಕೆಯಾಗಿರುವ ಗಣಿಗಾರಿಕೆ ಸಂಸ್ಥೆಗಳಿಗೆ ನಮೂನೆ-1 ಮತ್ತು ನಮೂನೆ-2 ನೀಡಲು ಸಮ್ಮತಿಸಲಾಯಿತು. ಹಾಗೂ ಮೇಲ್ಕಂಡವಿಗಳ ಬಗ್ಗೆ ಕೂಲಂಕುಷವಾಗಿ ಚರ್ಚಿಸಿ, ಸಭೆಯನ್ನು ಮುಕ್ತಾಯಗೊಳಿಸಲಾಯಿತು.

ಜಿಲ್ಲಾ ಪರಿಷತ್ ಮೇಲಿನ ಕಲ್ಯಾಣಾಧಿಕಾರಿಗಳು
ಹಾಗೂ ಸರಸ್ವತಿ ಅಧಿಕಾರಿಗಳು
ಜಿಲ್ಲಾ ಮಟ್ಟದ ಅನುಸೂಚಿತ ಉಪವಿಭಾಗ ಮತ್ತು
ಇತರೆ ಪಾರಂಪರಿಕ ಆರಣ್ಯ ವಾಟಿಗ (ಆರಣ್ಯ ಪಟ್ಟಿಗಳನ್ನು
ಮಾನ್ಯ ಮಾಡುವ) ಸಮಿತಿ, ಬಳ್ಳಾರಿ

ಜಿಲ್ಲಾಧಿಕಾರಿಗಳು ಹಾಗೂ ಅಧ್ಯಕ್ಷರು
ಜಿಲ್ಲಾ ಮಟ್ಟದ ಅನುಸೂಚಿತ ಉಪವಿಭಾಗ ಮತ್ತು
ಇತರೆ ಪಾರಂಪರಿಕ ಆರಣ್ಯ ವಾಟಿಗ
(ಆರಣ್ಯ ಪಟ್ಟಿಗಳನ್ನು ಮಾನ್ಯ ಮಾಡುವ) ಸಮಿತಿ, ಬಳ್ಳಾರಿ

ಪ್ರತಿಯನ್ನು ಮಾಹಿತಿಗಾಗಿ :

- 1) ನಿರ್ದೇಶಕರು, ಪರಿಶಿಷ್ಟ ಮೇಲಿನ ಕಲ್ಯಾಣಾಧಿಕಾರಿಗಳು, ಬೆಂಗಳೂರು ಇವರ ಮಾಹಿತಿಗಾಗಿ.
- 2) ಮುಖ್ಯ ಅಧಿಕಾರಿಗಳಾದ ಅಧಿಕಾರಿಗಳು, ಜಿಲ್ಲಾ ಪಂಚಾಯತ್, ಬಳ್ಳಾರಿ ಇವರ ಮಾಹಿತಿಗಾಗಿ.
- 3) ಉಪವಿಭಾಗಾಧಿಕಾರಿಗಳು ಹಾಗೂ ಅಧ್ಯಕ್ಷರು, ಉಪವಿಭಾಗ ಮಟ್ಟದ ಆರಣ್ಯ ಪಟ್ಟಿಗಳ ಸಮಿತಿ, ಬಳ್ಳಾರಿ ಇವರಿಗೆ.
- 4) ಉಪ ಆರಣ್ಯ ಸಂರಕ್ಷಣಾಧಿಕಾರಿಗಳು, ಬಳ್ಳಾರಿ ಇವರಿಗೆ.
- 5) ಸಾಲಿನ ಪರಿಶಿಷ್ಟ ಮೇಲಿನ ಕಲ್ಯಾಣಾಧಿಕಾರಿಗಳು, ಬಳ್ಳಾರಿ/ಸಂಪದ ಇವರಿಗೆ ಮಾಹಿತಿಗಾಗಿ.

ಜಿಲ್ಲಾ ಪರಿಶಿಷ್ಟ ಮೇಲಿನ ಕಲ್ಯಾಣಾಧಿಕಾರಿಗಳು
ಬಳ್ಳಾರಿ.

635749/2023/BLR-DC-IN

: 2 :

ಕ್ರ.ಸಂ	ವಿಷಯ	ವಿವರ
1	ಸಂಡೂರು ತಾಲೂಕಿನ ಯೆರ್ರಯ್ಯನಹಳ್ಳಿ ಗ್ರಾಮ ಪಂಚಾಯತಿ ವ್ಯಾಪ್ತಿಯಲ್ಲಿ ಬರುವ ಮೆ. ಮಾರವ ಮೈನಿಂಗ್ ಕಂಪನಿ ಇವರಿಗೆ ಜೀಗೇಸಹಳ್ಳಿ ಗ್ರಾಮದ ಗಣಿ ಗುತ್ತಿಗೆ ಸಂಖ್ಯೆ : 2462ರಲ್ಲಿ ದಸ್ತೀಕರಣ: 3.028 ಹೆಕ್ಟೇರ್ ಪ್ರದೇಶಕ್ಕೆ ಸಂಬಂಧಿಸಿದಂತೆ ದಸ್ತೀಕರಣದಲ್ಲಿ ಅರಣ್ಯತರ ಪಡುವಣಿಗಾಗಿ ಸಮೂಹ-1ನ್ನು ನೀಡುವ ಬಗ್ಗೆ.	<p>ಸಂಡೂರು ತಾಲೂಕಿನ ಯೆರ್ರಯ್ಯನಹಳ್ಳಿ ಗ್ರಾಮ ಪಂಚಾಯತಿ ವ್ಯಾಪ್ತಿಯಲ್ಲಿ ಬರುವ ಜೀಗೇಸಹಳ್ಳಿ ಗ್ರಾಮದ ಗಣಿ ಗುತ್ತಿಗೆ ಸಂಖ್ಯೆ : 2462ರಲ್ಲಿ ದಸ್ತೀಕರಣ: 3.028 ಹೆಕ್ಟೇರ್ ಪ್ರದೇಶಕ್ಕೆ ಸಂಬಂಧಿಸಿದಂತೆ ಅನುಸೂಚಿತ ಬುಡಕಟ್ಟು ಮತ್ತು ಇತರೆ ಪಾರಂಪರಿಕ ಅರಣ್ಯ ವಾಸಿಗಳ (ಅರಣ್ಯ ಹಕ್ಕುಗಳ ಮಾನ್ಯ ಮಾಡುವ) ಅಧಿನಿಯಮ 2006 ಮತ್ತು ನಿಯಮ 2008 ಅಡಿಯಲ್ಲಿ ಪರಿಶೀಲನೆ ಮೆ. ಮಾರವ ಮೈನಿಂಗ್ ಕಂಪನಿ ಇವರಿಗೆ ಸಮೂಹ-0ನ್ನು ನೀಡುವುದಕ್ಕೆ ಸಂಬಂಧಿಸಿದಂತೆ, ಸದಸ್ಯ ಕಾರ್ಯದರ್ಶಿಗಳು ಗ್ರಾಮಸಭೆ & ಉಪವಿಭಾಗ ಮಟ್ಟದ ಅರಣ್ಯ ಹಕ್ಕು ಸಮಿತಿಯ ಸಹವಕಯನ್ನು ಸಭೆಗೆ ಓದಿ ತಿಳಿಸಿದರು. ಈ ಬಗ್ಗೆ ಯಾವುದೇ ಅಕ್ಷೇಪಣೆಗಳು, ಬಂದಿಲ್ಲ ಎಂದು ಸಭೆಯ ಗಮನಕ್ಕೆ ತರಲಾಯಿತು.</p> <p>ಕಾರಣ ಸಂಡೂರು ತಾಲೂಕಿನ ಯೆರ್ರಯ್ಯನಹಳ್ಳಿ ಗ್ರಾಮ ಪಂಚಾಯತಿ ವ್ಯಾಪ್ತಿಯಲ್ಲಿ ಬರುವ ಜೀಗೇಸಹಳ್ಳಿ ಗ್ರಾಮದ ಗಣಿ ಗುತ್ತಿಗೆ ಸಂಖ್ಯೆ : 2462ರಲ್ಲಿ ದಸ್ತೀಕರಣ: 3.028 ಹೆಕ್ಟೇರ್ ಪ್ರದೇಶಕ್ಕೆ ಸಂಬಂಧಿಸಿದಂತೆ, ಮೆ. ಮಾರವ ಮೈನಿಂಗ್ ಕಂಪನಿ ಇವರಿಗೆ ಸಮೂಹ-0ನ್ನು ನೀಡಲು ದೃಢೀಕರಿಸಿ ಸರ್ಕಾರಕ್ಕೆ ಸಲ್ಲಿಸಲು ಸರ್ವಾನುಮತದಿಂದ ಹಿರಿಯ ಅರಣ್ಯ ಹಕ್ಕು ಸಮಿತಿ ತೀರ್ಮಾನಿಸಿರುತ್ತದೆ. ಅದರಂತೆ ಸಮೂಹ-1ನ್ನು ದೃಢೀಕರಿಸಿ ನೀಡಲು ಹಿರಿಯ ಅರಣ್ಯ ಹಕ್ಕು ಸಮಿತಿ ಅಧ್ಯಕ್ಷರಿಗೆ ಸಭೆಯು ಸರ್ವಾನುಮತದಿಂದ ಅನುಮೋದನೆ ನೀಡಿರುತ್ತದೆ.</p>
2	ಮೆ. ಶ್ರೀ ಕುಮಾರಸ್ವಾಮಿ ಮಿಸರಲ್ ಎಕ್ಸ್‌ಪ್ಲೋರ್ಷನ್ ಪ್ರೈವೇಟ್ ಲಿಮಿಟೆಡ್ ಗಣಿಗುತ್ತಿಗೆ ಇವರ ಎಂ.ಎಲ್. ಸಂಖ್ಯೆ : 214ರಲ್ಲಿ ದಸ್ತೀಕರಣ: 6.6978 ಹೆಕ್ಟೇರ್ ಪ್ರದೇಶಕ್ಕೆ ಡೆನ್‌ಹಿಲ್ ಕನ್ಸ್ಟ್ರೆಸ್ಟ್ ಸಿಸ್ಟಮ್ ಸಲುವಾಗಿ ಸಮೂಹ-2ನ್ನು ನೀಡುವ ಬಗ್ಗೆ.	<p>ಸಂಡೂರು ತಾಲೂಕಿನ ಮರಸಬೆ ವ್ಯಾಪ್ತಿಯಲ್ಲಿ ಬರುವ ಎಂ.ಎಲ್. ಸಂಖ್ಯೆ : 214ರಲ್ಲಿ ದಸ್ತೀಕರಣ: 6.6978 ಹೆಕ್ಟೇರ್ ಪ್ರದೇಶಕ್ಕೆ ಸಂಬಂಧಿಸಿದಂತೆ ಅನುಸೂಚಿತ ಬುಡಕಟ್ಟು ಮತ್ತು ಇತರೆ ಪಾರಂಪರಿಕ ಅರಣ್ಯ ವಾಸಿಗಳ (ಅರಣ್ಯ ಹಕ್ಕುಗಳ ಮಾನ್ಯ ಮಾಡುವ) ಅಧಿನಿಯಮ 2006 ಮತ್ತು ನಿಯಮ 2008 ಅಡಿಯಲ್ಲಿ ಪರಿಶೀಲನೆ ಮೆ. ಶ್ರೀ ಕುಮಾರಸ್ವಾಮಿ ಮಿಸರಲ್ ಎಕ್ಸ್‌ಪ್ಲೋರ್ಷನ್ ಪ್ರೈವೇಟ್ ಲಿಮಿಟೆಡ್ ಇವರಿಗೆ ಸಮೂಹ-2 ನೀಡಲು ಸದಸ್ಯ ಕಾರ್ಯದರ್ಶಿಗಳು ಗ್ರಾಮ ಮಟ್ಟದ & ಉಪವಿಭಾಗ ಮಟ್ಟದ ಅರಣ್ಯ ಹಕ್ಕು ಸಮಿತಿಯ ಸಹವಕಯನ್ನು ಸಭೆಗೆ ಓದಿ ತಿಳಿಸಿದರು. ಈ ಬಗ್ಗೆ ಯಾವುದೇ ಅಕ್ಷೇಪಣೆಗಳು, ಬಂದಿಲ್ಲ ಎಂದು ಸಭೆಯ ಗಮನಕ್ಕೆ ತರಲಾಯಿತು.</p> <p>ಕಾರಣ ಸಂಡೂರು ತಾಲೂಕಿನ ಮರಸಬೆ ವ್ಯಾಪ್ತಿಯಲ್ಲಿ ಬರುವ ಎಂ.ಎಲ್. ಸಂಖ್ಯೆ : 214ರಲ್ಲಿ ದಸ್ತೀಕರಣ: 6.6978 ಹೆಕ್ಟೇರ್ ಪ್ರದೇಶಕ್ಕೆ ಸಂಬಂಧಿಸಿದಂತೆ ಮೆ. ಶ್ರೀ ಕುಮಾರಸ್ವಾಮಿ ಮಿಸರಲ್ ಎಕ್ಸ್‌ಪ್ಲೋರ್ಷನ್ ಪ್ರೈವೇಟ್ ಲಿಮಿಟೆಡ್ ಇವರಿಗೆ ಸಮೂಹ-2 ನ್ನು ದೃಢೀಕರಿಸಿ ನೀಡಲು ಹಿರಿಯ ಅರಣ್ಯ ಹಕ್ಕು ಸಮಿತಿ ಅಧ್ಯಕ್ಷರಿಗೆ ಸಭೆಯು ಸರ್ವಾನುಮತದಿಂದ ಅನುಮೋದನೆ ನೀಡಿರುತ್ತದೆ.</p>
3	JSW STEEL LIMITED RAMAGAD VILLAGE SANDUR TALUK ಗಣಿಗುತ್ತಿಗೆ ಸಂಖ್ಯೆ : ಎಂ.ಎಲ್. ಸಂ. 2239. ದಸ್ತೀಕರಣ: 43.58 ಹೆಕ್ಟೇರ್ ಪ್ರದೇಶಕ್ಕೆ ಸಮೂಹ-2ನ್ನು ನೀಡುವ ಬಗ್ಗೆ.	<p>ಸಂಡೂರು ತಾಲೂಕಿನ ಸುಶೀಲಾಸಗರ ಗ್ರಾಮ ಪಂಚಾಯತಿ ವ್ಯಾಪ್ತಿಯಲ್ಲಿ ಬರುವ ರಾಮಕುಳ ಗ್ರಾಮದ ಗಣಿ ಗುತ್ತಿಗೆ ಸಂಖ್ಯೆ : 0013(2239) ರಲ್ಲಿ ದಸ್ತೀಕರಣ: 43.58 ಹೆಕ್ಟೇರ್ ಪ್ರದೇಶಕ್ಕೆ ಸಂಬಂಧಿಸಿದಂತೆ ಅನುಸೂಚಿತ ಬುಡಕಟ್ಟು ಮತ್ತು ಇತರೆ ಪಾರಂಪರಿಕ ಅರಣ್ಯ ವಾಸಿಗಳ (ಅರಣ್ಯ ಹಕ್ಕುಗಳ ಮಾನ್ಯ ಮಾಡುವ) ಅಧಿನಿಯಮ 2006 ಮತ್ತು ನಿಯಮ 2008 ಅಡಿಯಲ್ಲಿ ಪರಿಶೀಲನೆ JSW STEEL LIMITED RAMAGAD VILLAGE SANDUR TALUK ಇವರಿಗೆ ಸಮೂಹ-02ನ್ನು ನೀಡುವುದಕ್ಕೆ ಸಂಬಂಧಿಸಿದಂತೆ, ಸದಸ್ಯ ಕಾರ್ಯದರ್ಶಿಗಳು ಗ್ರಾಮಸಭೆ & ಉಪವಿಭಾಗ ಮಟ್ಟದ ಅರಣ್ಯ ಹಕ್ಕು ಸಮಿತಿಯ ಸಹವಕಯನ್ನು ಸಭೆಗೆ ಓದಿ ತಿಳಿಸಿದರು. ಈ ಬಗ್ಗೆ ಯಾವುದೇ ಅಕ್ಷೇಪಣೆಗಳು, ಬಂದಿಲ್ಲ ಎಂದು ಸಭೆಯ ಗಮನಕ್ಕೆ ತರಲಾಯಿತು.</p> <p>ಕಾರಣ ಸಂಡೂರು ತಾಲೂಕಿನ ಸುಶೀಲಾಸಗರ ಗ್ರಾಮ ಪಂಚಾಯತಿ ವ್ಯಾಪ್ತಿಯಲ್ಲಿ ಬರುವ ರಾಮಕುಳ ಗ್ರಾಮದ ಗಣಿ ಗುತ್ತಿಗೆ ಸಂಖ್ಯೆ : 0013(2239) ರಲ್ಲಿ ದಸ್ತೀಕರಣ: 43.58 ಹೆಕ್ಟೇರ್ ಪ್ರದೇಶಕ್ಕೆ ಸಂಬಂಧಿಸಿದಂತೆ JSW STEEL LIMITED RAMAGAD VILLAGE SANDUR TALUK ಇವರಿಗೆ ಸಮೂಹ-02ನ್ನು ನೀಡಲು ದೃಢೀಕರಿಸಿ ಸರ್ಕಾರಕ್ಕೆ ಸಲ್ಲಿಸಲು ಸರ್ವಾನುಮತದಿಂದ ಹಿರಿಯ ಅರಣ್ಯ ಹಕ್ಕು ಸಮಿತಿ ತೀರ್ಮಾನಿಸಿರುತ್ತದೆ. ಅದರಂತೆ ಸಮೂಹ-1ನ್ನು ದೃಢೀಕರಿಸಿ ನೀಡಲು ಹಿರಿಯ ಅರಣ್ಯ ಹಕ್ಕು ಸಮಿತಿ ಅಧ್ಯಕ್ಷರಿಗೆ ಸಭೆಯು ಸರ್ವಾನುಮತದಿಂದ ಅನುಮೋದನೆ ನೀಡಿರುತ್ತದೆ.</p>

ಕ್ರ. ಸಂ.	ವಿಷಯ	ನಿರ್ಣಯ
4	ಸಂಯೋಜಿತ ತಾಲ್ಲೂಕಿನ ಮೆಟ್ಟುರಿ ಗ್ರಾಮ ಪಂಚಾಯತಿಯ ವ್ಯಾಪ್ತಿಗೆ ಒಳಪಟ್ಟ ರಾಮನಗರ ಹಾಗೂ ಮೆಟ್ಟುರಿ ಪಂಚಾಯತಿ ವ್ಯಾಪ್ತಿಯಲ್ಲಿ ಅರಣ್ಯ ಹಕ್ಕು ಕಾಯ್ದೆಯಡಿಯಲ್ಲಿ ಸಲ್ಲಿಸಿದ ಅರ್ಜಿಗಳನ್ನು ಉಪವಿಭಾಗ ಮಟ್ಟದಲ್ಲಿ ತೀರಿಸ್ತಕ್ಕಂತಿರುವಂತಹ ಅರ್ಜಿಗಳನ್ನು ಮೇಲ್ಮನವಿ ಸಲ್ಲಿಸಲು ಅಥವಾ ಸದರಿ ಅರ್ಜಿಗಳನ್ನು ಮೆಟ್ಟುರಿ ಮುನ್ಸಿಲ್ ಪರಿಶೀಲಿಸುವ ಬಗ್ಗೆ.	ಸಂಯೋಜಿತ ತಾಲ್ಲೂಕಿನ ವಿಶೇಷಾಧಿಕಾರಿ ಗ್ರಾಮ ಪಂಚಾಯತಿ ವ್ಯಾಪ್ತಿಗೆ ಒಳಪಟ್ಟ ವಿಶೇಷಾಧಿಕಾರಿ ಗ್ರಾಮದ 4 ಮೆಟ್ಟುರಿ ಗ್ರಾಮ ಪಂಚಾಯತಿ ವ್ಯಾಪ್ತಿಯಲ್ಲಿ ಬರುವ ರಾಮನಗರ ಗ್ರಾಮದ 9 ಮತ್ತು ಮೆಟ್ಟುರಿ ಗ್ರಾಮದ 04 ಅರ್ಜಿಗಳಿಗೆ ಸಂಬಂಧಿಸಿದಂತೆ, ಸಭೆಯಲ್ಲಿ ಚರ್ಚಿಸಲಾಗಿ ಮಾನ್ಯ ಅಧ್ಯಕ್ಷರು ರಾಮನಗರ ಗ್ರಾಮದ 9 ಮತ್ತು ಮೆಟ್ಟುರಿ ಗ್ರಾಮದ 04, 1 ಮತ್ತು 03 ಅರ್ಜಿಗಳಿಗೆ ಸಂಬಂಧಿಸಿದಂತೆ, ಉಪ ಸಂರಕ್ಷಣಾಧಿಕಾರಿಗಳು, ಏಲ್ಕಾರಿ ಇವರೊಡನೆ ಚರ್ಚಿಸಿ, ಎಲ್ಲಾ ಅಗತ್ಯ ದಾಖಲಾತಿಗಳೊಂದಿಗೆ, ಸೆಲೆಕ್ಷನ್ ಫಾಯಿಲಿಂಗ್‌ಮಾಡಿದಾಗ ಸದರಿ ವಿಷಯವನ್ನು ಮುಂದಿನ ಹೆಜ್ಜೆ ಮಟ್ಟದ ಅರಣ್ಯ ಹಕ್ಕು ಸಮಿತಿ ಸಭೆಗೆ ಮಂಡಿಸಲು ಸದಸ್ಯ ಕಾರ್ಯದರ್ಶಿಗಳಿಗೆ ಸೂಚಿಸಿದರು.
5	ಕಾರೇಕಲ್ಲು ಗ್ರಾಮ ಪಂಚಾಯತಿ ವ್ಯಾಪ್ತಿಯ 9 ಅರ್ಜಿಗಳನ್ನು ವಿಭಾಗ ಮಟ್ಟದಲ್ಲಿ ಚರ್ಚಿಸುವ ಕುರಿತು. (ಉಪ ಅರಣ್ಯ ಸಂರಕ್ಷಣಾಧಿಕಾರಿಗಳು, ಏಲ್ಕಾರಿ ವಿಭಾಗ, ಏಲ್ಕಾರಿ ಇವರು ಅರಣ್ಯ ಹಕ್ಕು ಪತ್ರವನ್ನು ನೀಡಲು ಸ್ಥಳ ಪರಿಶೀಲನೆ ಮಾಡಿ, ಜಿ.ಪಿ.ಎಸ್. ರೀಡರಿಂಗ್‌ಮಾಡಿದಾಗ ಸಲ್ಲಿಸಿದಂತಿರುವಂತಹ ಸಲ್ಲಿಸಬೇಕಾಗಿದೆ)	ಹೆಜ್ಜೆ ಅರಣ್ಯಹಕ್ಕು ಸಮಿತಿಯಲ್ಲಿ ಕಾರೇಕಲ್ಲು ಗ್ರಾಮ ಪಂಚಾಯತಿಯ 9 ಅರ್ಜಿಗಳ ಬಗ್ಗೆ ಚರ್ಚಿಸಲಾಗಿ, ಈಗಾಗಲೇ ಗ್ರಾಮ 4 ಉಪವಿಭಾಗ ಮಟ್ಟದಲ್ಲಿ ಅಂಗೀಕೃತಗೊಂಡಿದ್ದು, ಭರಾಸುಳದಿಗಳು ಈ ಭೂಮಿಯಲ್ಲಿ ಸಾಗುವಳಿಯನ್ನು ಮಾಡುತ್ತಿರುವುದರಿಂದ ಸದಸ್ಯ ಕಾರ್ಯದರ್ಶಿಗಳು ಸರೇ ಮಾಹಿತಿ ನೀಡಿದರು. ಈ ಸಂಬಂಧ ತಪ್ಪಿಸಲಾಯಿತು, ಏಲ್ಕಾರಿ ಇವರನ್ನು ಸಂದರ್ಶಿಸಿ, ಅಗತ್ಯ ದಾಖಲಾತಿಗಳು ಹಾಗೂ ಸೆಲೆಕ್ಷನ್ ಫಾಯಿಲಿಂಗ್‌ಮಾಡಿದಾಗ ಸದರಿ ವಿಷಯವನ್ನು ಮುಂದಿನ ಹೆಜ್ಜೆ ಮಟ್ಟದ ಅರಣ್ಯ ಹಕ್ಕು ಸಮಿತಿ ಸಭೆಗೆ ಮಂಡಿಸಲು ಸದಸ್ಯ ಕಾರ್ಯದರ್ಶಿಗಳಿಗೆ ಸೂಚಿಸಿದರು.

ಮೇಲ್ಕಂಡ ವಿಷಯಗಳಿಗೆ ಸಂಬಂಧಿಸಿದಂತೆ, ಹೆಜ್ಜೆ ಅರಣ್ಯ ಹಕ್ಕು ಸಮಿತಿಯ ಏಲ್ಕಾರಿ ಜಿಲ್ಲೆಗೆ ಸಂಬಂಧಿಸಿದಂತೆ, ಅರ್ಜಿ ಸಲ್ಲಿಕೆಯಾಗಿರುವ ಗಣಕಾರಿಕ ಸಂಸ್ಥೆಗಳ ಸಮೂಹ-1 ಮತ್ತು ಸಮೂಹ-2 ನಿಲವು ಸಮೀಕ್ಷಿಸಲಾಯಿತು. ಹಾಗೂ ಮೇಲ್ಮನವಿಗಳ ಬಗ್ಗೆ ಕುಲಂಕುಷವಾಗಿ ಚರ್ಚಿಸಿ, ಸಭೆಯನ್ನು ಮುಕ್ತಾಯಗೊಳಿಸಲಾಯಿತು.

ಹೆಜ್ಜೆ ಪರಿಶೀಲನೆ ವರ್ಗಗಳ ಕಲ್ಯಾಣಾಧಿಕಾರಿಗಳು
ಹಾಗೂ ಸದಸ್ಯ ಕಾರ್ಯದರ್ಶಿಗಳು
ಹೆಜ್ಜೆ ಮಟ್ಟದ ಅನುಸೂಚಿತ ಬುಡಕಟ್ಟುಗಳ ಮತ್ತು ಇತರ
ಪಾರಂಪರಿಕ ಅರಣ್ಯ ವಾಸಿಗಳ (ಅರಣ್ಯ ಹಕ್ಕುಗಳನ್ನು
ಮಾನ್ಯ ಮಾಡುವ) ಸಮಿತಿ, ಏಲ್ಕಾರಿ

ಹೆಜ್ಜೆ ಅಧಿಕಾರಿಗಳು ಹಾಗೂ ಅಧ್ಯಕ್ಷರು
ಹೆಜ್ಜೆ ಮಟ್ಟದ ಅನುಸೂಚಿತ ಬುಡಕಟ್ಟುಗಳ ಮತ್ತು ಇತರ
ಪಾರಂಪರಿಕ ಅರಣ್ಯ ವಾಸಿಗಳ (ಅರಣ್ಯ ಹಕ್ಕುಗಳನ್ನು ಮಾನ್ಯ
ಮಾಡುವ) ಸಮಿತಿ, ಏಲ್ಕಾರಿ

ಪ್ರತಿಯನ್ನು ಮಾಹಿತಿಗಾಗಿ :

- 1) ನಿರ್ದೇಶಕರು, ಪರಿಶೀಲನೆ ವರ್ಗಗಳ ಕಲ್ಯಾಣ ಇಲಾಖೆ, ಬೆಂಗಳೂರು ಇವರ ಮಾಹಿತಿಗಾಗಿ.
- 2) ಮುಖ್ಯ ಕಾರ್ಯನಿರ್ವಾಹಕ ಅಧಿಕಾರಿಗಳು, ಹೆಜ್ಜೆ ಪಂಚಾಯತ್, ಏಲ್ಕಾರಿ ಇವರ ಮಾಹಿತಿಗಾಗಿ.
- 3) ಉಪವಿಭಾಗಾಧಿಕಾರಿಗಳು ಹಾಗೂ ಅಧ್ಯಕ್ಷರು, ಉಪವಿಭಾಗ ಮಟ್ಟದ ಅರಣ್ಯ ಹಕ್ಕುಗಳ ಸಮಿತಿ, ಏಲ್ಕಾರಿ ಇವರಿಗೆ.
- 4) ಉಪ ಅರಣ್ಯ ಸಂರಕ್ಷಣಾಧಿಕಾರಿಗಳು, ಏಲ್ಕಾರಿ ಇವರಿಗೆ.
- 5) ತಾಲ್ಲೂಕು ಪರಿಶೀಲನೆ ವರ್ಗಗಳ ಕಲ್ಯಾಣಾಧಿಕಾರಿಗಳು, ಏಲ್ಕಾರಿ/ಸಂಯೋಜಿತ ಇವರಿಗೆ ಮಾಹಿತಿಗಾಗಿ.

635749/2023/BLR DC-IN

ದಿನಾಂಕ: 31.08.2023 ರಂದು ಮಧ್ಯಾಹ್ನ 3.00 ಗಂಟೆಗೆ ಮಾನ್ಯ ಸಹಾಯಕ ಆಯುಕ್ತರು, ಬಳ್ಳಾರಿ ರವರ ಅಧ್ಯಕ್ಷತೆಯಲ್ಲಿ ನಡೆದ ಉಪ-ವಿಭಾಗ ಮಟ್ಟದ ಅನುಸೂಚಿತ ಮಂಡಳಿಗಳ ಮತ್ತು ಇತರೆ ಪಾರಂಪರಿಕ ಅರಣ್ಯ ವಾಹಿನಿಗಳ (ಅರಣ್ಯ ಹಕ್ಕುಗಳನ್ನು ಮಾನ್ಯ ಮಾಡುವ) ಸಮಿತಿ ಸಭೆಯ ನಡವಳಿಕೆಗಳು

ಸಭೆಯಲ್ಲಿ ಹಾಜರಿದ್ದ ಅಧಿಕಾರಿಗಳು/ಸದಸ್ಯರುಗಳು:-

1. ಮಾನ್ಯ ಸಹಾಯಕ ಆಯುಕ್ತರು, ಬಳ್ಳಾರಿ
2. ತಾಲೂಕು ಪರಿಶಿಷ್ಟ ವರ್ಗಗಳ ತಜ್ಞಾಧಿಕಾರಿಗಳು, ಬಳ್ಳಾರಿ
3. ತಾಲೂಕು ಪರಿಶಿಷ್ಟ ವರ್ಗಗಳ ತಜ್ಞಾಧಿಕಾರಿಗಳು, ಸಂಚಾರ
4. ತಾಲೂಕು ಪರಿಶಿಷ್ಟ ವರ್ಗಗಳ ತಜ್ಞಾಧಿಕಾರಿಗಳು, ನಿರುಗುತ್ತ
5. ಮುಖ್ಯಾಧಿಕಾರಿಗಳು, ಸಂಚಾರ ಮರಸಭೆ.
6. ವಲಯ ಅಧಿಕಾರಿಗಳು, ಬಳ್ಳಾರಿ
7. ಉಪ ವಲಯ ಅಧಿಕಾರಿಗಳು, ಮೊಜ್ಜೆ/ದಾರರು, ಕುಡುಕಿನಿ ಕಾಲೆ.
8. ಉಪ ವಲಯ ಅಧಿಕಾರಿಗಳು, ಮೊಜ್ಜೆ/ದಾರರು, ಎಸ್.ಇ.ಬಿ.ಬಿ.ಎಸ್ ಸಂಚಾರ, ಉತ್ತರ ವಲಯ.
9. ಸಂಚಾರಾಧಿಕಾರಿ ಅಧಿಕಾರಿಗಳು, ಯಶಸ್ವಿ/ಸಹಕ
10. ಸಂಚಾರಾಧಿಕಾರಿ ಅಧಿಕಾರಿಗಳು, ಸುಶೀಲಾಪುರ
11. ಸಂಚಾರಾಧಿಕಾರಿ ಅಧಿಕಾರಿಗಳು, ಮೈಸೂರು

- ಅಧ್ಯಕ್ಷರು
- ಸದಸ್ಯ ಕಾರ್ಯದರ್ಶಿಗಳು
- ಸದಸ್ಯರು
- ಸದಸ್ಯರು

Scanned with OKEN Scanner

ಸಭೆಗೆ ಹಾಜರಾದ ಮಾನ್ಯ ಅಧ್ಯಕ್ಷರಿಗೆ, ಸದಸ್ಯರಿಗೆ ಹಾಗೂ ಎಲ್ಲಾ ಅಧಿಕಾರಿಗಳಿಗೆ ಸದಸ್ಯ ಕಾರ್ಯದರ್ಶಿಗಳು ಸ್ಥಾನಗತಿಸುವ ಮೂಲಕ ಬಳ್ಳಾರಿ ಉಪ-ವಿಭಾಗ ಮಟ್ಟದ ಅನುಸೂಚಿತ ಮಂಡಳಿಗಳ ಮತ್ತು ಇತರೆ ಪಾರಂಪರಿಕ ಅರಣ್ಯ ವಾಹಿನಿಗಳ (ಅರಣ್ಯ ಹಕ್ಕುಗಳನ್ನು ಮಾನ್ಯ ಮಾಡುವ) ಸಮಿತಿ ಸಭೆಯನ್ನು ಆರಂಭಿಸಲಾಯಿತು.

ಕ್ರಮ	ತಾಲೂಕು ಹಾಗೂ ಮಂಡಳಿ ವಲಯ	ವಿಷಯ	ಪರವಶ ಮಟ್ಟದ ಅರಣ್ಯ ಹಕ್ಕು ಸಮಿತಿಯ ಸದಸ್ಯರ ಹೆಸರು	ಉಪ ವಿಭಾಗ ಅರಣ್ಯ ಹಕ್ಕು ಸಮಿತಿಯ ಸದಸ್ಯರ ಹೆಸರು
1	ಸಂಚಾರ ತಾಲೂಕಿನ ಯಶಸ್ವಿ/ಸಹಕ ಗ್ರಾಮ ಪಂಚಾಯತಿ	ಸಂಚಾರ ತಾಲೂಕಿನ ಯಶಸ್ವಿ/ಸಹಕ ಗ್ರಾಮ ಪಂಚಾಯತಿ ವ್ಯಾಪ್ತಿಯಲ್ಲಿ ಬರುವ ಮೆ// ಮಾರನ ಮೈನಿಂಗ್ ಕೆಲಸ ಇವರಿಗೆ	ಸೆರೆ ವಿಷಯಕ್ಕೆ ಸಂಬಂಧಿಸಿದಂತೆ ಪಂಚಾಯತಿ ಅಧಿಕಾರಿ ಗ್ರಾಮ ಪಂಚಾಯತಿ ಯಶಸ್ವಿ/ಸಹಕ ರವರು ದಿನಾಂಕ:26-09-2022 ರಂದು ಹೇಸು ಗ್ರಾಮದ ಅಂಚನೇಯ ದೇವಾಸ್ಥಾನದ ಆವರಣದಲ್ಲಿ ನಡೆದ ಅರಣ್ಯ ಹಕ್ಕು ಸಮಿತಿಯ ಸಭೆ ಗಣಗುತ್ತಿಗೆ ಸಂಖ್ಯೆ 2482 ದಿನಾಂಕ 3.02.23	ಸಹಾಯಕ ಆಯುಕ್ತರ ಕಛೇರಿಗೆ ದಿನಾಂಕ: 07/10/2022ರಂದು ಸ್ವೀಕೃತವಾದ ಗ್ರಾಮ ಪಂಚಾಯತಿ ವ್ಯಾಪ್ತಿಯಲ್ಲಿ ಬರುವ ಮೆ// ಮಾರನ ಮೈನಿಂಗ್ ಕೆಲಸ ಇವರಿಗೆ ಹೇಸು ಗ್ರಾಮದ ಗಣ ಗುತ್ತಿಗೆ ಸಂಖ್ಯೆ 2482ರಲ್ಲಿ ದಿನಾಂಕ 3.02.23 ಹೆಕ್ಟರ್ ಪ್ರದೇಶಕ್ಕೆ ಸಂಬಂಧಿಸಿದಂತೆ ರಸ್ತೆ ಸಂಪರ್ಕ ಕಲ್ಪಿಸಿ

<p>ಅರಣ್ಯ ಹಕ್ಕು ಸಮಿತಿ ಸಭೆಯ ಸಭಾಧ್ಯಕ್ಷರ ದಿನಾಂಕ: 28/09/2022</p>	<p>ಜಾಗೀರವನ್ನು ಗ್ರಾಮದ ಗಣಿ ಗುತ್ತಿಗೆ ಸಂಖ್ಯೆ 2482ರಲ್ಲಿ ದಸ್ತೀಕರಣ 3.028 ಹೆಕ್ಟರ್ ಪ್ರದೇಶಕ್ಕೆ ಸಂಬಂಧಿಸಿದಂತೆ ಎಲ್ಲಾ ದಲ್ಲಾ ಅರಣ್ಯೀಕರಣ ಪೂರ್ವದಾಗಿ ಸಮೀಕ್ಷೆ-1 ನ್ನು ನೀಡುವ ಬಗ್ಗೆ</p>	<p>ಹೆಕ್ಟರ್ ಪ್ರದೇಶಕ್ಕೆ ಸಂಬಂಧಿಸಿದಂತೆ, ದಸ್ತೀಕರಣದ ಅರಣ್ಯೀಕರಣ ಪೂರ್ವದಾಗಿ ಸ್ಥಳೀಯ ಅರಣ್ಯಗಳು ದಿನಾಂಕ 23-09-2022ರಂದು ಪ್ರತಿಕ್ರಿಯಿಸಿ ಪ್ರಕಟಣೆ ಹೊರಡಿಸಿ ಕಾರ್ಯದೊಳಗೆ ಸೇರಿಸಲಾಗಿದೆ.</p> <p>ಅದರ ಮೇಲ್ಕಂಡ ಅರಣ್ಯ ಹಕ್ಕು ಸಮಿತಿಯ ಸಭೆಯ ದಿನಾಂಕದಂದು ಭೇಟಿಯ ಅರಣ್ಯದ ಯಾವುದೇ ಸ್ಥಳೀಯ ಅರಣ್ಯಗಳು ಪ್ರತಿಕ್ರಿಯಿಸಿ ಒಂದು ವಿಷಯವನ್ನು ಗ್ರಾಮ ಸಭೆಯಲ್ಲಿ ಸಮಿತಿಯ ತೀರ್ಮಾನ ಮಂಡಿಸಲು ತೀರ್ಮಾನಿಸಿ ನಿರ್ಣಯ ಕೈಗೊಂಡಂತೆ ಇಂದಿನ ಗ್ರಾಮಸಭೆಯಲ್ಲಿ ಸಭೆ ನಡೆಯಿತು ತೀರ್ಮಾನಿಸಿದ ನಡವಳಿಕೆಗಳನ್ನು ಪ್ರಸ್ತಾಪಿಸಿದರು.</p> <p>ಅರಣ್ಯ ಹಕ್ಕು ಗ್ರಾಮಸಭೆಗೆ ಜಾಗೀರವನ್ನು ಗ್ರಾಮದ ಗಣಿಗುತ್ತಿಗೆ ಸಂಖ್ಯೆ 2482ರಲ್ಲಿ ದಸ್ತೀಕರಣ 3.028 ಹೆಕ್ಟರ್ ಪ್ರದೇಶಕ್ಕೆ ಸಂಬಂಧಿಸಿದಂತೆ ದಸ್ತೀಕರಣದ ಅರಣ್ಯೀಕರಣ ಪೂರ್ವದಾಗಿ ಸಮೀಕ್ಷೆ-1 ನ್ನು ನೀಡುವ ಸಂಬಂಧ ಅನುಮೋದನೆ ಬುಡಕಟ್ಟು ಮತ್ತು ಇತರ ಅರಣ್ಯ ಮಾಹಿತಿ (ಅರಣ್ಯ ಹಕ್ಕುಗಳ ಮಾನ್ಯತೆ ಮತ್ತು ಅಧಿನಿಯಮ 2006 ಮತ್ತು ನಿಯಮ 2008ರ ಅಡಿಯಲ್ಲಿ ಅರಣ್ಯ ಹಕ್ಕು ಸಮಿತಿ ಗ್ರಾಮ ಸಭೆಯ ಸಭೆಯಲ್ಲಿ ಅಧ್ಯಯನ ಸಭೆ ಪ್ರದೇಶದಲ್ಲಿ ಅರಣ್ಯೀಕರಣ ಪೂರ್ವದಾಗಿ ಯಾವುದೇ ಅಡ್ಡಮಾಹಿತಿ ಇಲ್ಲವೆಂದು ನಿರಾಪೇಕ್ಷಣಾ ಪತ್ರವನ್ನು ಸಮಾಪನಮತದಿಂದ ತೀರ್ಮಾನಿಸಲಾಯಿತು.</p> <p>ಅರಣ್ಯ ಹಕ್ಕು ಅಧಿನಿಯಮದಂತೆ ಸಮೀಕ್ಷೆ-1 ನ್ನು ನೀಡಲು ಈ ಕೆಳಗಿನಂತೆ ನಿರ್ಣಯಗಳನ್ನು ಕೈಗೊಳ್ಳಲಾಯಿತು.</p> <ol style="list-style-type: none"> 1. ಉದ್ದೇಶಿತ ಯೋಜನೆಯ(ಗಣಿಗುತ್ತಿಗೆ) ಮು// ಮಾರವ ಮೈಸಿಂಗ್ ಕಂಪನಿ ಇವರಿಗೆ ಜಾಗೀರವನ್ನು ಗ್ರಾಮದ ಗಣಿ ಗುತ್ತಿಗೆ ಸಂಖ್ಯೆ 2482ರಲ್ಲಿ ದಸ್ತೀಕರಣ 3.028 ಹೆಕ್ಟರ್ ದಸ್ತೀಕರಣದ ಅರಣ್ಯೀಕರಣ ಪೂರ್ವದಾಗಿ FRA ಅಧಿನಿಯಮ 2006ರ ಅಡಿಯಲ್ಲಿ ಸಮೀಕ್ಷೆ-1 ನ್ನು ನೀಡಲು ಸಮಾಪನಮತ ಒಪ್ಪಿಗೆ ನೀಡಲಾಯಿತು. 2. ಉದ್ದೇಶಿತ ಯೋಜನೆಯ ಸಂಪೂರ್ಣ ಮಾಹಿತಿ ಹಾಗೂ ಇದರಿಂದಾಗುವ ಪರಿಣಾಮಗಳು ಕುರಿತು ಗ್ರಾಮ ಸಭೆಯಲ್ಲಿ ಚರ್ಚಿಸುವುದಾಗಿ ಕನ್ನಡ ಭಾಷೆಯಲ್ಲಿ ತೀರಿಸಲಾಯಿತು. 	<p>ಸಮೀಕ್ಷೆ-1 ನ್ನು ನೀಡಲು ದಿನಾಂಕ : 09/09/2023ರಂದು ನಡೆದ ಉಪ ನಿರ್ಧಾರ ಮುಖ್ಯ ಅರಣ್ಯ ಹಕ್ಕು ಸಮಿತಿಯಲ್ಲಿ ಬಹುಸಂಖ್ಯಾತರು.</p> <p>ಮಾನ್ಯ ಅಧ್ಯಕ್ಷರು ಮಾಹಿತಿಯನ್ನು, ಪ್ರಸ್ತಾಪಿತ ಪ್ರದೇಶಕ್ಕೆ ಸಮೀಕ್ಷೆ-1 ನ್ನು ನೀಡಲು ಪಂಚಾಯತಿ ಅಧ್ಯಕ್ಷರ ಅಧಿಕಾರಿಗಳು ಯಶಸ್ವಿಯಾಗಿ ಇವರನ್ನು ನಿರ್ಧರಿಸಲಾಗಿ, ಸಭೆ ವಿಷಯವಾಗಿ ವಿವಿಧ ಮಾಹಿತಿಯನ್ನು ದಿನಾಂಕ:28/09/2022ರಂದು ಗ್ರಾಮ ಅರಣ್ಯ ಹಕ್ಕು ಸಮಿತಿಯಲ್ಲಿ ಯಾವುದೇ ಅರಣ್ಯ ಹಕ್ಕು ಅರಣ್ಯಗಳು ಮತ್ತು ತರಬಾರುಗಳು ಬಂದಿರುವುದಿಲ್ಲವೆಂದು ಸಭೆಗೆ ತಿಳಿಸಿದರು.</p> <p>ಸಂತರದಲ್ಲಿ ಅಧ್ಯಕ್ಷರು ಅರಣ್ಯ ಇಲಾಖೆಯ ಉಪ ವರಿಯ ಅರಣ್ಯಾಧಿಕಾರಿ ಉತ್ತರ ವಲಯ ಇವರನ್ನು ಕೇಳಲಾಗಿ ಉಪ ವರಿಯ ಅರಣ್ಯಾಧಿಕಾರಿ ಮಾಹಿತಿಯನ್ನು ಪ್ರಸ್ತಾಪಿತ ಪ್ರದೇಶದಲ್ಲಿ ಈಗಾಗಲೇ ಸಂಪರ್ಕ ರಸ್ತೆ ಇರುವುದರಿಂದ ಅರಣ್ಯ ಇಲಾಖೆಯಿಂದ ಯಾವುದೇ ತರಬಾರು ಇರುವುದಿಲ್ಲ ಎಂದು ಸಭೆಗೆ ತಿಳಿಸಿದರು.</p> <p>ಮುಂದುವರಿದು ಅಧ್ಯಕ್ಷರು ಸಭೆ ವಿಷಯದ ಬಗ್ಗೆ ಮಾಹಿತಿಯನ್ನು ಪ್ರಸ್ತಾಪಿತ ಪ್ರದೇಶದಲ್ಲಿ ಗಣಿಗುತ್ತಿಗೆ ಸಂಖ್ಯೆ: 2482ಕ್ಕೆ ಸಂಬಂಧಿಸಿದ ಮಾಹಿತಿಗಳು ಜಾಗೀರವನ್ನು ಗ್ರಾಮ ಪಂಚಾಯತಿಯ ಗ್ರಾಮ ಅರಣ್ಯ ಹಕ್ಕು ಸಮಿತಿಯ ಸಮಾಪನ ತೀರ್ಮಾನ ಪ್ರಕಾರ ಯಾವುದೇ ಅಧಿನಿಯಮ ಬುಡಕಟ್ಟು ಅನುಸರಿಸಿದರು ಮಾಹಿತಿಯನ್ನು ಕಾರಣ, ಮು// ಮಾರವ ಮೈಸಿಂಗ್ ಕಂಪನಿ ಇವರಿಗೆ ಜಾಗೀರವನ್ನು ಗ್ರಾಮದ ಗಣಿ ಗುತ್ತಿಗೆ ಸಂಖ್ಯೆ 2482ರಲ್ಲಿ ದಸ್ತೀಕರಣ 3.028 ಹೆಕ್ಟರ್ ಪ್ರದೇಶಕ್ಕೆ ಸಂಬಂಧಿಸಿದಂತೆ ರಸ್ತೆ ಸಂಪರ್ಕಕ್ಕಾಗಿ ಸಮೀಕ್ಷೆ-1 ನ್ನು ಅರಣ್ಯ ಹಕ್ಕು ಅಧಿನಿಯಮ 2006 ಮತ್ತು 2008ರ ಅಡಿಯಲ್ಲಿ ನಿರ್ವಹಿಸುವ ವಿಚಾರ ಮುಖ್ಯ ಅರಣ್ಯ ಹಕ್ಕು ಸಮಿತಿಗೆ ದಿವ್ಯಾಧ್ಯಕ್ಷರ ಮಾಹಿತಿ ಸಭೆಯಲ್ಲಿ ಸಮಾಪನಮತದಿಂದ ತೀರ್ಮಾನಿಸಲಾಯಿತು.</p>
---	--	---	---

(ಸಹಿ)

(ಸಹಿ)

635749/2023/BLR DC-IN

Scanned with OKEN Scanner

[illegible]

<p>ಸಂಖ್ಯೆ: 03.07.2023</p> <p>ಸಂಖ್ಯೆ: 03.07.2023</p>	<p>ISW STEEL LIMITED RAMAGAD VILLETTE SANDUR TALUK ಗಣಗುಕ್ಕಿ ಸಂಖ್ಯೆ: 03.07.2023 ವಿಸ್ತೀರ್ಣ: 43.58 ಹೆಕ್ಟೇರ್ ಪ್ರದೇಶಕ್ಕೆ ಸಮಾನ-02ನ್ನು ನೀಡುವ ಬಗ್ಗೆ</p>	<p>ದಿನಾಂಕ 19-07-2023ರಂದು ಮಾನ್ಯ ಅಧ್ಯಕ್ಷರು ಗ್ರಾಮ ಪಂಚಾಯತಿ ಸುಶೀಲಾಬೇಗರ ಇವರ ಅಧ್ಯಕ್ಷತೆಯಲ್ಲಿ ಅರಣ್ಯ ಹಕ್ಕು ಸಮಿತಿ ಅಧ್ಯಕ್ಷರಾದ ಶ್ರೀ ಎಸ್. ಅದೇಶ್ ಇವರ ಅಧ್ಯಕ್ಷತೆಯಲ್ಲಿ ಸಭೆಯನ್ನು ಕರೆಸಿಕೊಂಡು, ಸಭೆಯಲ್ಲಿ ಸಂಪಾದಿಸಿದ ಕಡತದ ಸಮನ್ವಯದ ಕೋರಂ ಪ್ರಕಾರ ISW STEEL LIMITED RAMAGAD VILLETTE SANDUR TALUK ಗಣಗುಕ್ಕಿ ಸಂಖ್ಯೆ: 03.07.2023 ವಿಸ್ತೀರ್ಣ: 43.58 ಹೆಕ್ಟೇರ್ ಪ್ರದೇಶಕ್ಕೆ ಸಂಪಾದಿಸಿದ ಸಮಾನ-02ನ್ನು ನೀಡಲು ಮಾನ್ಯ ಅರಣ್ಯ ಪರಿಶಿಷ್ಟ ಪಟ್ಟಣದ ಕಲ್ಯಾಣ ಅಧಿಕಾರಿಗಳು, ಅರಣ್ಯ ಪ್ರದೇಶದಲ್ಲಿ ಅರಣ್ಯ ಗಣಗುಕ್ಕಿ ನೀಡುವ ಸಂಬಂಧ ದಿನಾಂಕ 19-07-2023ರಂದು ಗ್ರಾಮ ಪಂಚಾಯತಿಯ ಅಧಿಕಾರದಲ್ಲಿ ಕೆಲವು ಗ್ರಾಮೀಣರುಗಳು ನಿರ್ದೇಶನ ಪ್ರಕಾರ ಸುಶೀಲಾಬೇಗರ ಇವರನ್ನು ವಿಚಾರಿಸಲಾಗಿ ಕೆಲವು ಮಾತನಾಡುತ್ತಾ ಸದರಿ ಪ್ರಸ್ತಾವನೆ ಅರಣ್ಯ ಭೂಮಿಯ ಬಗ್ಗೆ ದಿನಾಂಕ: 19/07/2023 ರಂದು ಗ್ರಾಮ ಅರಣ್ಯ ಹಕ್ಕು ಸಮಿತಿಯಲ್ಲಿ ಯಾವುದೇ ಅರಣ್ಯ ಹಕ್ಕು ಅಡ್ಡಗಲು ಮತ್ತು ತೆರೆಯಾಗಲು ಬಂದಿರುವುದಿಲ್ಲವೆಂದು ಸಭೆಗೆ ತಿಳಿಸಿದರು.</p> <p>ನಂತರದಲ್ಲಿ ಅಧ್ಯಕ್ಷರು ಮಾತನಾಡುತ್ತಾ, ಅರಣ್ಯ ಇಲಾಖೆಯ ಉಪ ವಲಯ ಅರಣ್ಯಾಧಿಕಾರಿ ಉತ್ತರ ವಲಯ ಇವರನ್ನು ಕೇಳಲಾಗಿ ಉಪ ವಲಯ ಅರಣ್ಯಾಧಿಕಾರಿ ಮಾತನಾಡುತ್ತಾ ಪ್ರಸ್ತಾವನೆ ಪ್ರದೇಶದಲ್ಲಿ ಗಣಗುಕ್ಕಿ ಸದೇಶಲು ಸಮ್ಯ ಇಲಾಖೆ ತೆರೆಯಾಗುವುದು ಎಂದು ಸಭೆಗೆ ತಿಳಿಸಿದರು.</p> <p>ಮುಂದುವರಿದು ಅಧ್ಯಕ್ಷರು ಸದರಿ ವಿಷಯದ ಬಗ್ಗೆ ಚರ್ಚಿಸಿ ಪ್ರಸ್ತಾವನೆ ಅರಣ್ಯ ಪ್ರದೇಶದಲ್ಲಿ ಗಣಗುಕ್ಕಿ ಮಾತನಾಡಲು ಸುಶೀಲಾಬೇಗರ ಗ್ರಾಮ ಪಂಚಾಯತಿಯ ಅರಣ್ಯ ಹಕ್ಕು ಸಮಿತಿಯ ಸದಸ್ಯರಾದ ತೀರ್ಮಾನ ಪ್ರಕಾರ ಯಾವುದೇ ಅಡ್ಡಗಲು ಬಾಕಿಲ್ಲದಂತೆ ಅರಣ್ಯಾಧಿಕಾರಿಗಳಿಗೆ ಮಾತನಾಡುತ್ತಾ, ISW STEEL LIMITED RAMAGAD VILLETTE SANDUR TALUK ಇವರಿಗೆ ಸುಶೀಲಾಬೇಗರ ಗ್ರಾಮ ಪಂಚಾಯತಿ</p>	<p>ನೀಡುವಂತೆ ಅರಣ್ಯ ಹಕ್ಕು ಅಧಿನಿಯಮ 2006 ಮತ್ತು 2008ರಡಿಯಲ್ಲಿ ವಿಚಾರ ಮಾಡಿದ ಅರಣ್ಯ ಹಕ್ಕು ಸಮಿತಿಗೆ ತಿಳಿಸುವುದು ಮಾಡಲು ಸಲಹೆಯಲ್ಲಿ ಸಮಾನಾನುಮತಿಯಿಂದ ತೀರ್ಮಾನಿಸಲಾಯಿತು.</p> <p>ಸಹಾಯಕ ಅಧ್ಯಕ್ಷರ ಕಛೇರಿ ದಿನಾಂಕ: 03/08/2023 ರಂದು ಸ್ವೀಕೃತವಾದ ಸಂಖ್ಯೆಯ ತಾಂತ್ರಿಕ ಸುಶೀಲಾಬೇಗರ ಗ್ರಾಮ ಪಂಚಾಯತಿ ವ್ಯಾಪ್ತಿಯಲ್ಲಿ ಐದು ಮೆ// ISW STEEL LIMITED RAMAGAD VILLETTE SANDUR TALUK ಗಣಗುಕ್ಕಿ ಸಂಖ್ಯೆ: 03.07.2023 ವಿಸ್ತೀರ್ಣ: 43.58 ಹೆಕ್ಟೇರ್ ಪ್ರದೇಶಕ್ಕೆ ಸಂಪಾದಿಸಿದ ಸಮಾನ-02ನ್ನು ನೀಡಲು ದಿನಾಂಕ: 19/07/2023ರಂದು ಸದರ ಉಪ ವಿಭಾಗ ಮುಖ್ಯ ಅರಣ್ಯ ಹಕ್ಕು ಸಮಿತಿಯಲ್ಲಿ ಸದಸ್ಯ ಅಧಿಕಾರಿಗಳು ಮಂಡಿಸಿದರು.</p> <p>ಅಧ್ಯಕ್ಷರು, ಮಾತನಾಡುತ್ತಾ ಪ್ರಸ್ತಾವನೆ ಪ್ರದೇಶಕ್ಕೆ ಸಮಾನ-02ನ್ನು ನೀಡಲು ಪಂಚಾಯತಿ ಅಧ್ಯಕ್ಷರು ಅಧಿಕಾರಿಗಳು ಸುಶೀಲಾಬೇಗರ ಇವರನ್ನು ವಿಚಾರಿಸಲಾಗಿ ಕೆಲವು ಮಾತನಾಡುತ್ತಾ ಸದರಿ ಪ್ರಸ್ತಾವನೆ ಅರಣ್ಯ ಭೂಮಿಯ ಬಗ್ಗೆ ದಿನಾಂಕ: 19/07/2023 ರಂದು ಗ್ರಾಮ ಅರಣ್ಯ ಹಕ್ಕು ಸಮಿತಿಯಲ್ಲಿ ಯಾವುದೇ ಅರಣ್ಯ ಹಕ್ಕು ಅಡ್ಡಗಲು ಮತ್ತು ತೆರೆಯಾಗಲು ಬಂದಿರುವುದಿಲ್ಲವೆಂದು ಸಭೆಗೆ ತಿಳಿಸಿದರು.</p> <p>ನಂತರದಲ್ಲಿ ಅಧ್ಯಕ್ಷರು ಮಾತನಾಡುತ್ತಾ, ಅರಣ್ಯ ಇಲಾಖೆಯ ಉಪ ವಲಯ ಅರಣ್ಯಾಧಿಕಾರಿ ಉತ್ತರ ವಲಯ ಇವರನ್ನು ಕೇಳಲಾಗಿ ಉಪ ವಲಯ ಅರಣ್ಯಾಧಿಕಾರಿ ಮಾತನಾಡುತ್ತಾ ಪ್ರಸ್ತಾವನೆ ಪ್ರದೇಶದಲ್ಲಿ ಗಣಗುಕ್ಕಿ ಸದೇಶಲು ಸಮ್ಯ ಇಲಾಖೆ ತೆರೆಯಾಗುವುದು ಎಂದು ಸಭೆಗೆ ತಿಳಿಸಿದರು.</p> <p>ಮುಂದುವರಿದು ಅಧ್ಯಕ್ಷರು ಸದರಿ ವಿಷಯದ ಬಗ್ಗೆ ಚರ್ಚಿಸಿ ಪ್ರಸ್ತಾವನೆ ಅರಣ್ಯ ಪ್ರದೇಶದಲ್ಲಿ ಗಣಗುಕ್ಕಿ ಮಾತನಾಡಲು ಸುಶೀಲಾಬೇಗರ ಗ್ರಾಮ ಪಂಚಾಯತಿಯ ಅರಣ್ಯ ಹಕ್ಕು ಸಮಿತಿಯ ಸದಸ್ಯರಾದ ತೀರ್ಮಾನ ಪ್ರಕಾರ ಯಾವುದೇ ಅಡ್ಡಗಲು ಬಾಕಿಲ್ಲದಂತೆ ಅರಣ್ಯಾಧಿಕಾರಿಗಳಿಗೆ ಮಾತನಾಡುತ್ತಾ, ISW STEEL LIMITED RAMAGAD VILLETTE SANDUR TALUK ಇವರಿಗೆ ಸುಶೀಲಾಬೇಗರ ಗ್ರಾಮ ಪಂಚಾಯತಿ</p>
---	---	--	---

[illegible]

4. ಸಂದೇಶರು ತಾಲ್ಲೂಕಿನ ಮೈತ್ರಿ ಗ್ರಾಮ ಪಂಚಾಯತ್ಯಾ ವ್ಯಾಪ್ತಿಯಲ್ಲಿ ಇರುವ ಎಂ ಬಳ್ಳವಳ್ಳಿ ಗ್ರಾಮದ ರೈತರು ಅರಣ್ಯ ಹಕ್ಕು ವಿಸ್ತರಣೆಗೆ ಸಲ್ಲಿಸಿರುವ ಅರ್ಜಿಗಳ ಬಗ್ಗೆ ಸಭೆಯಲ್ಲಿ ಚರ್ಚಿಸಲಾಯಿತು. ಪದರಿ ಅರ್ಜಿಗಳ ಮೀತು ಅಧ್ಯಕ್ಷರು ಮಾತನಾಡುತ್ತಾ, ತಾಲ್ಲೂಕು ಪರಿಶಿಷ್ಟ ವರ್ಗಗಳ ಕಲ್ಯಾಣಾಧಿಕಾರಿ ಸಂದೇಶರು, ಸರ್ವೇಕಾರ್ಯ, ವಿವಿಧ, ಗ್ರಾಮ ಲೆಕ್ಕಾಧಿಕಾರಿ ಹಾಗೂ ಅರಣ್ಯ ಇಲಾಖೆಯವರು ಸೇರಿ ಜಂಟಿಯಾಗಿ ತೆವಣು ಮಾಡಿ, ಸರ್ವೆ ಪ್ಲಾನ್-ಮೀಟರಿಗೆ ಮುಂದಿನ ಸಭೆಯಲ್ಲಿ ಮಂಡಿಸುವಂತೆ ಸೂಚಿಸಿದರು.

ಕೊನೆಮಟ್ಟ ಸದಸ್ಯ ಕಾರ್ಯದರ್ಶಿಗಳು ದೊರಕಬೇಕೆಂದು ಸ್ಪಷ್ಟ ಪಡೆಯುವ ಮುಕ್ತಾಯಗೀತೆಗಳಾದುವು.

ಸದಸ್ಯ ಕೊಯಿರದೇಗುರು,
 ಬಳ್ಳಾರಿ ಉಪ-ವಿಭಾಗ ಮ್ಯಾಜಿರ ಕಾನೂನುಬಾಹಿರ ಮೂಡಕಟ್ಟುಗಳ
 ಮತ್ತು ಇತರೆ ಖಾಲಿಮಾಡಿರ ಬರವಣಿಗೆ ವಾಸಿಗಳ ಅರವಣಿಗೆ ತಕ್ಕ ನಮಿತಿ
 ಹಾಗೂ ಕಾಲಕಾಲೂ ಪರಿಶೀಲನೆ ಮಾಡಿರ ಕರವಣಿಗೆಯಾಡಿರಗಳು,
 ಪರಿಶೀಲನೆ ಮಾಡಿರ ಕರವಣಿಗೆ ಇರಾಡಿ, ಬಳ್ಳಾರಿ

ಅಧ್ಯಕ್ಷರು,
ಬಳ್ಳಾರಿ ಉಪ-ನಿರ್ದೇಶ ಮಟ್ಟದ ಉಪನಿರ್ದೇಶಕರುಗಳ
ಮತ್ತು ಇತರೆ ಸಾರಂಪರಿಕ ಅಧ್ಯಾಪಕರುಗಳ ಅಧ್ಯಾಪಕರು ಮತ್ತು ಸಮಿತಿ
ಸಾರ್ವಜನಿಕ ಸಹಾಯಕರು,
ಬಳ್ಳಾರಿ

© 2004 Blackwell Publishing Ltd

1. ಮಾನ್ಯ ಶಾಸ್ತ್ರಾಧಿಕಾರಿಗಳು ಪಾಕಿಸ್ತಾನಿ ಅಧ್ಯಕ್ಷರು, ಜಿಲ್ಲಾ ಮಜ್ಲಿಸ್ ಅನುಸೂಚಿತ ಮಂಡಳಿಯು ಮತ್ತು ಇತರೆ ಪಾಲುದಾರಿಕೆ ಅಧ್ಯಾಪಕರುಗಳ ಅಧ್ಯಾಪಕರು, ಹತ್ತು ಸದಸ್ಯರು, ಬಾಲ್ಯದಿಂದಲೂ ದಯಾಪರ ಅಪರಾಧಿಗಳಾಗಿ ಸಲ್ಲಿಸಿದ.
2. ಮಾನ್ಯ ಶಾಸ್ತ್ರಾಧಿಕಾರಿಗಳು, ಜಿಲ್ಲಾ ಮಜ್ಲಿಸ್ ಅನುಸೂಚಿತ ಮಂಡಳಿಯು ಮತ್ತು ಇತರೆ ಪಾಲುದಾರಿಕೆ ಅಧ್ಯಾಪಕರುಗಳ ಅಧ್ಯಾಪಕರು, ಹತ್ತು ಸದಸ್ಯರು, ಬಾಲ್ಯದಿಂದಲೂ ದಯಾಪರ ಅಪರಾಧಿಗಳಾಗಿ ಸಲ್ಲಿಸಿದ.
3. ಮಾನ್ಯ ಶಾಸ್ತ್ರಾಧಿಕಾರಿಗಳು ಮತ್ತು ಅಧ್ಯಾಪಕರು ಸದಸ್ಯರಾಗಿ ಮಾನ್ಯತೆಯನ್ನು ಪಡೆದ ಕೆಲವು ಸದಸ್ಯರುಗಳನ್ನು ಕರೆಸಿಕೊಂಡು.
4. ಶಿಕ್ಷಣ ವ್ಯಾಪ್ತಿ.

GOVERNMENT OF KARNATAKA

OFFICE OF THE DISTRICT TRIBAL WELFARE, BALLARI

VALMIKIBHAVAN, NALLACERVU PRADESHA, BALLARY -583 102

Email : dtwobellary@gmail.com

ph : 08392-242453

No: Zipavakaa/giuyo/pa.a/2532123

DATE: 16/11/2023

FORM

630,609/2023

HONORABLE COLLECTORS

BELLARY DISTRICT

SIR

SUBJECT:- SUB DIVISIONAL AND PRESIDENT, SUB DIVISIONAL AREA SUHEDUAL TRIBES AND OTHER TRADITIONAL RESIDENTS OF FOREST AND THEIR FOREST RIGHTS COMMITTEE SUB DIVISIONAL COMMITTEE BALLARY WITH THEIR PROPOSALS F.R.C ACT UNDER 2006 FORM-1 FORM-2 REGARDING GRANT

DISTRICT COMMISSIONER AND PRESIDENT DISTRICT LEVEL SEHUDUAL TRIBES AND OTHER TRADITIONAL FOREST RESIDENTS (REGARD TO SUHEDUAL TRIBES SANCTION RIGHTS) CCOMMITTEE. BALLRY AND THEIR PRESIDENT SHIF COMMITTEE MEETING DICISION 21/10/202

-----*****-----

IN RELATION TO THE ABOVE MATTER, REFERENCE DATE: 21/10/2023 TO ISSUE FORM-1 AND FORM-2 TO THE MINING COMPANIES WHO HAVE SUBMITTED APPICATION IN THE COMMITTEE MEETING HELD ON 21/10/2023 AND DECISION OF THE APPEALS, DISCUSSED, DICISION TAKEN THE IS ENCLOSED WITH THIS LETTER, IN RELATION TO ISSUE OF FORM-1 AND FORM-2, SUBMITTED FOR FURTHER ACTION OF HON.

YOURS FAITHFULLY
DISTRICT SCHEDULED CASTE WELFARE OFFICERS
BALLARY

Transliterated by me

D.V. S
D. VEERANAGOUDA
Advocate
KAR 2598/1999
Hosapete, Vijayanagara Dist:
Cell: 9163669956

635749/2023/BLR DC-IN

DISTRICT COLLECTOR AND CHAIRMAN, DISTRICT LEVEL SCHEDULED TRIBES AND OTHER TRADITIONAL FOREST DWELLERS (COMMITTEE FOR VALIDATION OF FOREST RIGHTS, BALLARY) IN A MEETING HELD ON DATE: 21/10/2023 DECISIONS

ATTENDEES IN THE MEETING

1. SRIPRASHANTH KUMAR MESRA I.A.S.
DISTRICT COMMISSIONER BALLARY - PRESIDENT
2. SRI, SANDEEP H SURYAVAMSHI I.F.S.
SUB DIVISION FOREST OFFICER - MEMBER
3. SRI DIVAKAR K SHANKINA DASARA.
DISTRICT SOCIAL WELFARE OFFICER BALLARY - MEMBER SECRETARY
4. SRI GANDILINGAPPA TALUKU SOCIAL WELFARE OFFICER BALLARY

DATE : 21/10/2023 IN THE COMMITTEE MEETING OF THE DISTRICT LEVEL PRESCRIBED TRIBALS AND FOREST PRODUCTS TRADITIONAL FOREST DWELLERS ONLY, THE HONORABLE PRESIDENT, MEMBERS AND OFFICERS WHO ATTENDED THE MEETING WERE WELCOMED BY THE MEMBER SECRETARIES.

DISTRICT SCHEDULED CASTE WELFARE OFFICER
BALLARY

Translated by me
(A.V.S.)
D. VEERANAGOUDA
Advocate
KAR 2598/1999
Hosapete, Vijayanagara Dist:
Cell: 9152669988

635749/2023/BLR DC-IN

THE DETAILS OF THE TOPICS DISCUSSED IN THE SAID MEETING ARE AS FOLLOWS

1. M/S MARWA MINING COMPANY UNDER YARANAHALLI VILLAGE PANCHAYAT OF SANDUR TALUK HAS BEEN GIVEN FORM-1 FOR NON-FORESTRY ACTIVITIES IN JEEGENAHALLI VILLAGE MINE LEASE NUMBER: 2482 IN AREA: 3.028 HECTARE AREA IN DISTRICT FOREST RIGHTS COMMITTEE MEETING, MEMBER SECRETARIES EXPLAINED TO HON'BLE CHAIRMAN. A RESOLUTION WAS CARRIED OUT IN THE SAID MATTER AS DETAILED IN THE ANNEXURE.
2. M/S SHRI KUMARASWAMY MINERALS EXPORT PRIVATE LIMITED MINING LEASE ITS M.L.NO.: 2141 AREA: 606978 HECTARES MEMBER SECRETARIES EXPLAINED TO HON'BLE CHAIRMAN ON DISTRICT FOREST RIGHTS COMMITTEE MEETING ABOUT ISSUE FORM-2 FOR DOWNHILL CASVENER SYSTEM. A RESOLUTION WAS CARRIED OUT IN THE MATTER AS DETAILED IN THE ANNEXURE.
3. JSW STEEL LIMITED RAMAGAD VILLAGE SANDUR TALUK MINING LEASE NO: M.L.NO.2239, EXTENT OF AREA: 43.58 HECTARES FOR THE MEMBER SECRETARIES, HON'BLE PRESIDENT IN THE DISTRICT FOREST RIGHTS COMMITTEE MEETING REGARDING THE GRANT OF FORM-2 TO THE AREA 43.58 THE RESOLUTION WAS CARRIED OUT AS DEFINED BY M 2 IN THE APPENDIX ON THE MATTER AS DETAILED IN THE ANNEXURE.
4. THE DISTRICT FOREST RIGHTS COMMITTEE MEETING, MEMBER SECRETARIES EXPLAINED TO THE HON'BLE CHAIRMAN THAT THE APPLICATION SUBMITTED UNDER THE FOREST RIGHTS ACT UNDER JURISDICTION OF RAMASAGAR AND METRICI PANCHAYATS THE JURISDICTION OF METRICIGRAM PANCHAYAT OF SANDUR TALUKU TO THE APPEAL THE APPLICATION OR RE-EXAMINE THE SAVRI ARDAS ONCE AGAIN AT THE SUB-DIVISIONAL LEVEL. A RESOLUTION WAS CARRIED OUT IN THE SAID MATTER AS DETAILED IN THE ANNEXURE.
5. REGARDING DISCUSSION OF 3 APPLICATIONS UNDER THE JURISDICTION OF KALEKALLU GRAM PANCHAYAT AT THE DIVISIONAL LEVEL. (DEPUTY CONSERVATOR OF FOREST, BALLARY DIVISION. BALLARY SHALL INSPECT THE SITE FOR ISSUE OF FOREST TITLE DEED, PREPARE MAP WITH GPS READING AND SUBMITTED REPORT). IN THE MEETING OF THE DISTRICT

Inspected by me

D. VEERANAGOUDA
 Advocate
 KAR 2598/1999
 Hosapete, Vijayanagara Dist.
 Cell: 9844 50009

RIGHTS COMMITTEE, THE MEMBER SECRETARIES EXPLAINED TO THE HON'BLE CHAIRMAN THAT A DECISION WAS TAKEN A DETAILED IN THE ANNEXURE IN THIS REGARD.

DISTRUCT SCHEDUAL CASTE WELFARE OFFICERS
BALLARY.

635749/2023/BLR DC-IN

: 3 :

APPENDIS

SL.NO	SUBJECT	RESOLUTION OF SUB-DIVISION LEVEL FOREST RIGHTS COMMITTEE MEETING	RESOLUTION OF DIVISIONAL LEVEL FOREST RIGHTS COMMITTEE MEETING
1	YARAYANAHALLI GRAM PANCHAYAT OF SANDUR TALUK. MARWA THE MINING COMPANY IS FROM JEEJENHALLI VILLAGE REGARDING ISSUANCE OF NON-FOREST FORM-9 IN RESPECT OF AREA OF 3.028	DATE: 31/08/2023 SUB-DIVISION LEVEL FOREST RIGHTS COMMITTEE MEETING SMAREIYANAVALLI VILLAGE VANJATHE VYANCIALLI WEIGHT JEEGENAHALLI VILLAGE MINE LEASE NO: 2482 AREA : 3.028 HECTARES NO TRIBALS ARE LIVING IN THE AREA OF SAMAREIYANAVALLI VILLAGE OF SANDUR TALUK. IT WAS UNANIMOUSLY DECIDED THE SUB-DIVISIONAL LEVEL MEETING TO RECOMMENED FOREST	DISTRICT LEVEL FOREST RIGHTS COMMITTEE HELD ON 21/10/2023 TO ISSUE A FORM FOR ROAD CONNECTION IN RESPECT OF AREA : 3.028 HECTARES AREA OF MINE LEASE NO: GRAM PANCHAYAT OF SADUR TALUK RECEIVED BY OFFICE OF DISTRICT SCHEDULED CASTE WELFARE OFFICER, BALLARY OFFICER HON'BLE PRESIDENT SPOKE, 0909 FOR THE THE PROPOSED AREA. THE MEMBER SECRETARIES WERE ASKED TO ISSUED FROM-1, MEMBER YADAV FGALU INFORMED THE MEETING THAT NO FOREST RIGHTS APPLICATIONS AND DISPUTES HAVE BEEN RECEIVED IN THE SUB-DIVISION LEVEL FOREST RIGHTS

Translated by me
D. VEERANAGOUDA
Advocate
KAR 2598/1999
Hosapete, Vijayanagara Dist
Cell: 9154030000

<p>HECTARES IN MINING LEASE NO: 2482. FOR ACTIVITY</p>	<p>RIGHTS ACT 2006 MADHYAM 2008 RADIALY VINDUVANKA DIVISIONAL LEVEL FOREST RIGHTS COMMITTEE FOR ROAD CONNECTION FROM-1 IN RESPECT OF THE AREA OF 3.028 HECTARE MINE LEASE NUMBER: 2482 OF MARAVA MINING</p>	<p>COMMITTEE MEETING DATED: 31/08/2023 REASONS IN RESPECT OF AREA: 3.028 HECTARES IN JEEGENAHALLI VILLAGE MINE MINE LEASE NUMBER: 2482 UNDER YARAYYANAHALLI GRAM PANCHAYAT OF SANDUR TALUK. MELL MARAVA MINING COMPANY HAS UNANIMOUSLY DECIDED TO ISSUE FORM-01 TO HIM AND IT TO THE GOVERNMENT, ACCORDINGLY, THE PRESIDENT OF THE DISTRICT FOREST RIGHTS COMMITTEE HAS BEEN UNANIMOUSLY APPROVED BY TH MEETING TO APPPROVE AND ISSUE THE FORM.</p>
--	---	---

DISTRICT SCHEDUAL CASTE WELFARE OFFICER

BALLARY

Translated by me
[Signature]
D. VEERANAGOUDA
 Advocate
 KAR 2598/1999
 Hosapete, Vijayanagara Dist.
 Cell: 9163000055

635749/2023/BLR DC-IN

:4:

APPENDIS

SL.NO	SUBJECT	RESOLUTION OF SUB-DIVISION LEVEL FOREST RIGHTS COMMITTEEMEETING	RESOLUTION OF DIVISIONAL LEVEL FOREST RIGHTS COMMITTEE MEETING
1	SSHRI KUMARASWAMY MINERALS EXPORTS PRIVATE LIMITED MINING LEASE OTHER M. ELA. SANDYA 214152 ARRE:REGARDING ISSUE OF FORM-2 FOR DOWNHILL CUBINER SYSTEM FOR AN AREA OF 6.6978 HETARES.	DATED :31/08/2023 73 RD LEVEL FOREST RIGHTS COMMITTEE MEETING DISCUSSED MAY WHICH FALLS UNDER THE MUNICIPAL JURISDICTION OF SANDUR TALUK. SHRI KUMARASWAMY MINERALS EXPORT PRIVATE LIMITED M.L NO: 2141 AREA: 6.6978 HECTARE AREA TO PROVIDE SAMOONE-2 FOR DOWNHILL KATRINER SYTEM NO TRIBALS LIVING MAY FALLS UNDER THE MUNICIPAL JURISDICTION OF SANDUR TALUK SHRI KUMARASWAMY MINERALS EXPORT PRIVATE LIMITED TO M.L.NO: 2141 IN AREA: 6.6978 HETARE IT WAS UNANIMOUSLY DECIDED IN THE SUB-DIVISION LEVEL MEETING TO RECOMMEND TO THE DIVISION LEVEL FOREST RIGHTS COMMITTEE TO FULFILL THE FOREST RIGHTS ABHINIYAM 2006 MANDHYA 2008	TO GRANT EQUIVALENT FOR DOWN HILL CONNER SYSTEM TO MENA SHRI KUMARASWAMY MINERALS EXPORT PVT LTD. UNDER M. L. NO : 2141 OF 6.0978 HECTARE AREA UNDER MARASABHA OF SANDUR TALUK RECEIVED BY OFFICE OF DISTRICT SCHEDULED CASTES WELFARE OFFICER , BELLARY OFFICE. IT WAS DISCUSSED IN THE DIVISION IN THE DIVISION LEVEL FOREST RIGHTS COMMITTEE MEETING HELD ON 21/10/2023 HON'BLE CHAIRMAN SPEAKING, REGARDING THE PROPOSED AREA, THE MEMBER SECRETARIES WERE ASKED TO ISSUE FORM-2, MEMBER SECRETARIES INFORMED THE MEETING THAT NO FOREST RIGHTS APPLICATIONS AND DISPUTES WERE RECEIVED IN THE SUB DIVISION LEVEL FOREST RIGHTS COMMITTEE MEETING HELD ON DATE :31-08-2023. THE REASON IS THAT M.L FALLS UNDER THE MUNICIPAL JURISDICTION OF SANDUR TALUK .NO: 2141 RELI :6.6978 PAKAIKARA PRADAHBHAKTA SAMADHKE MAY.EE SAMADANNAMI MINERALS EXPORT PVT LTD THE MEETING HAS UNANIMOUSLY APPROVED THE CHAIRMAN OF DISTRICT FOREST RIGHTS COMMITTEE TO ISSUE FORM -2 FOR THE PURPOSE OF DOWNHILL QUARRIES SYSTEM

Translated by me
 D. VEERANAGOUDA
 Advocate
 KAR 2598/1999
 Hosapete, Vijayanagara Dist.
 Cell: 9153469966

2	JSW STEEL LIMITED RAMAGAD TALUK MINING NO: M.L.NO: 2239,43.58 ISSUING FORM-2 HACTARES AREA	DATE: 31.08.2023 DISCUSSED IN SUB- DIVISIN LEVEL FOREST RIGHT COMMITTEE MEETING NO ADIVASI TRIBES IS LIVING TO ISSUE RAMGHADE VILLAGE MINE LEASE NO. 0013(2239): 43.58 ACRES UNDER SUSHILANAGAR GRAM PACHAYAT OF SANDUR TALUK. REASON: UNANIMOUSLY IN SUB-DIVISIONAL LEVEL COMMITTEE MEETING TO RECOMMEND FORSET RIGHTS FOR EXTENTION OF YEAR 2006 TO 2008 TO ISSUE FROM-2 FORM-2 FOR MINE LEASE NUMBER : 0013(2239) OF RAMAGHAD VILLAGE UNDER SAKILANAGAR GRAM PACHAYAT OF SANDUR TALUK AREA:43.58 HECTARE IT WAS CONCLDED	IN THE MEETING HELD ON 21.10.2023 DIVISIONAL LEVEL ADA RIGHT RIGHT COMMITTEE TO ISSUE FORM-2 FOR AREA: 43.58 HECTARE AREA IN RAMAGADA VILLAGE MINE LEASE : 0013(2239) UNDER SUSHILANAGAR GRAM PANCHAYAT OF SNDUR TALUK RECEIVED BY DISTRICT SCHEDULED CASTE WELFARE OFFICERS OFFICE, BALLARY OFFICE. WAS DOSCUSED. HONORABLE PRESIDENT SPEAKING, REGARDING THE PROPOSED AREA. MEMBER SECRETARIS INQUIRED TO PROVIDE FORM -2, MEMBER SECRETARIES IN THE SUBDIVISION LEVEL ANU PAKKU SAMITHI SAMTING HELD ON DATE: 31.8.202 3 ANY FOREST RIGHTS APPLICATION AND DISPUTED IN FORM-2 HE TOLD THE MEETING THAT HE HAD NOT COME THE MEETING HAS UNANIMOUSLY APPROVED PRESIDENT OF THE DISTRICT FOREST RIGHTS COMMITTEE TO CONFIRM FORM-2 FOR THE AD:0013(2239) 43.58 OR AREA UNDEER SUSHILANAGAR GRAM PANCHAYAT OF SANDUR TALUK
---	--	--	--

DISTRICT SCHEDULED CASTE WELFARE OFFICER

BALLARY

Translated by me
D. V. RANAGOUBA
 D. V. RANAGOUBA
 Advocate

KAR 2598/1999
 Hosapeta, Vijayanagara Dist.
 Cell: 9153669956

635749/2023/BLR DC-IN

: 5 :

APPENDIS

SL. NO	SUBJECT	RESOLUTION OF SUB-DIVISION LEVEL FOREST RIGHTS COMMITTEE MEETING	RESOLUTION OF DIVISIONAL LEVEL FOREST RIGHTS COMMITTEE MEETING
4	LET THE SUB-DIVISION DEAL WITH THE APPLICATION SOUGHT UNDER FOREST ACT OF RAMSAGAR AND METRIC PANCHAYAT UNDER THE JURIDICITION OF SANDUR TALUK METRIC GRAM PANCHAYAT REGARDING APPELS OF REJECT APPLICATION OR RE-EXAMINATION OF APPLICATIONS TO SUBMIT	<p>DATE : 06.03.2021 ASSISTANT COMMISSION, IN THE SUB-DIVISION LEVEL COMMITTEE MEETING HELD UNDER THE CHAIRMANSHIP, MENTIONED IN THE MEETING ABOUT GIVING DRUGS TO RAMSAGAR AND PHIKKILE VILLAGES. AS DIRECTED EARLIER, THE OFFICIALS OF THE REVENUE DEPARTMENT WERE DIRECTED TO CONDUCT A SURVEY AND SUBMITTED A REPORT REGARDING THE POSSESSION OF ANOTHER LAND BY THE APPLICANT.</p> <p>THE OFFICIALS OF THE REVENUE DEPARTMENT WERE QUESTIONED LIKE HIM AND THE REVENUE INSPECTOR SANDURA SPOKE AND SUBMITTED THE REPORT OF THE SURVEY OF 09 APPLICATION RELATED TO THE VILLAGE OF RAMSAGAR INSPECTOR SPOKE AND SAID THAT HE WILL SUBMIT THE SURVEY REPORT OF THE VILLAGE.</p> <p>9 FARMS OF RAMSAGAR VILLAGE HAVE BEEN PLOWING THE LAND UNDER BAGAR HUKUM SCHEME IN 1970 DATE: 04.02.1994 SURVEY 43/A LAND. TALUK. HE ALSO RAISED THE ISSUE MEETING THAT THE FARMS WHO ARE PLOWING HAVE REQUEST TO GIVE THE FOREST RIGHTS CERTIFICATE FOR THE LAND THEY ARE CURRENTLY PLOWING.</p> <p>FURTHER, 04 FARMER OUT OF 9 FARMER OF RAMSAGAR VILLAGE DO NOT HAVE ANY OTHER LAND IN SUB DIVISION LEVEL FOREST, LEVEL FOREST RIGHTS COMMITTEE. AND SINCE THE SAID FARMERS HAVE BEEN PLOWING THE FOREST LAND SINCE BEFORE 13.12.2005 ARANYA POON 20 2006/20080 IT HAS BEEN DECIDED IN THE MEETING THAT THEY ARE ENTITLED TO GET THE FOREST RIGHTS CERTIFICATE. THE DETAILS ARE AS FOLLOW. FARMER IN GOVERNMENT LAND.</p>	REGARDING THE ANAGALAN VIRALAPURA VILLAGE UNDER PANCHAYAT OF SANDUR, HON'BLE PRESIDENT LIKE SABHAYALLI BHAI DAL IN RESPECT OF 9 AND TOTAL 13 APPLICATION OF RAMSAGAR VILLAGE DEPUTY CONSERVATOR, BALLARY WITH RECORDS, G.P.S. 9 MEMBER OF RAMSAGAR VILLAGE AND 04 OF MAJJI VILLAGE,

Invoiced by me

D. VEERANAGOUDA
 Advocate
 KAR 2698/1999
 Hosapete, Vijayanagara Dist:
 Call: 9153669958

SL.NO	NAME	FATHER NAME	AREA OF LAND
1	MANGO LINGAPPA	MANGO BASPPA	SURVEY NO.45/A AREA:3.00ARES
2	LINGAPPA, HUSBAND TIPPESWAMY	-	SURVEY NO.45/A AREA:5.00ACRES
3	CHITHAPPA	LINGAPPA	SURVEY NO. 45/2 AREA :3.00 ACRES
4	MALLAYYA	NARASIMHAPPA	SURVEY NO:45/A AREA 5.00 ACRES

IT WAS UNANIMOUSLY DECIDED IN THE SUB-DIVISIONAL LEVEL MEETING TO RECOMMEND TO THE DIVISIONAL LEVEL RIGHTS COMMITTEE THAT ARA BALANAND GUBHAYOGA NANDI BANDARI REVATARU E VAHI MULUDU MADUVA MALAN MAY GALALLIA MAY BE ALLOWED TO PLOW THE LAND ALREADY GIVEN TO THE ABOVE FOUR FARMER IN GOVERNMENT LAND.

Translated by me
[Signature]
D. VEERANAGOUDA
 Advocate
 KAR 2598/1999
 Hosapete, Vijayanagara Dist:
 Cell- 9153569956

635749/2023/BLR DC-IN

: 6 :

APPENDIX

SL.NO	SUBJECT	RESOLUTION OF SUB-DIVISION LEVEL FOREST RIGHT COMMITTEE MEETING	RESOLUTION OF DIVISIONAL LEVEL FOREST RIGHTS COMMITTEE MEETING
	3APPLICATION UNDER THE JURISDICTION OF KALEKALLU GRAM PANCHAYAT WILL BE DISCUSSED THE DIVISION LEVEL ABOUT . (DEPUTY CONSERVATOR OF FORESTS, BELLARY DIVISION, BELLARY SHALL INSPECT THE SPOT FOR ISSUE OF FOREST TITLE DEED. PREPARE MAP WITH GPS READING AND SUBMIT REPORT)	----	THE MEMBER SECRETARIES INFORMED THE MEETING THAT DISTRICT TARANYAVA SAMITYALLI KANKATATLU VILLAGE PANJAVIJAYA 3 JAJIGALS HAVE ALREADY BEEN APPROVED AT VILLAGE A SUB-DIVISION LEVEL AND THE BENEFICIARIES ARE DOING CULTIVATION ON THIS LAND .CONTACT TAHSILDAR , BELLARY IN THIS REGARD ,NECESSARY DOCUMENTS AND G.P.S HE DIRECTED THE MEMBER SECRETARIES TO PRESENT THE MATTER ALONG WITH THE SATELLITE PHOTOGRAPH TO THE NEXT DISTRICT LEVEL FOREST RIGHTS COMMITTEE MEETING.

IN RELATION TO THE ABOVE MATTER, DISTRICT FOREST RIGHTS COMMITTEE BALLARY DISTRICT . IT WAS AGREED TO ISSUE FORM-1 AND FORM -2 TO THE MINING COMPANIES WHO WAS TERMINATED. AND THOROUGHLY DISCUSS THE APPEALS, MEETINGS SUBMITTED THE APPLICATION.

DISTRICT SCHEDULED CASTE WELFARE OFFICERS
AND MEMBER SECRETARIES DISTRICT
LEVEL SCHEDULED TRIBES AND OTHER
TRADITIONAL FOREST DWELLER (VALIDATION OF FOREST RIGHTS) COMMITTEE, BALLARY

DISTRICT COLLECTOR AND CHAIRPERSONS
CHAIRPERSONS OF DISTRICT LEVEL SCHEDULED TRIBES
AND OTHER TRADITION FOREST DWELLERS
(VALIDATION OF FOREST RIGHTS) COMMITTEE,

Translated by me
S. V. S.
D. VEERANAGOUDA

Advocate
KAR 2598/1999
Hosapeta, Vijayanagara Dist:
Cell: 9153669966

BALLARY

FOR COPY INFORMATION:

1. FOR THE INFORMATION OF THE DORECTOR, SCHEDULED CASTES WELFARE DEPARTMENT, BANGALURU,
2. FOR THE INFORMATION OF CHIEF EXECUTIVE OFFERS, ZILL PANCHAYAT, BALLARY
3. TO THE SUB-DIVISION OFFICERS AND CHAIRMAN, SUB-DIVISION LEVEL FOREST RIGHTS COMMITTEE, BALLARY
4. TO THE DEPUTY CONSERVATOR OF FORESTS, BALLARY.
5. TALUK SCHEDULED CASTES WELFARE OFFICERS, BALLARY SANDUR FOR INFORMATION

Translated by me

D. Veeranagouda
D. VEERANAGOUDA
Advocate
KAR 2598/1999
Hosapete, Vijayanagara Dist:
Cell- 9161658806

FOREST OFFICERS PRESIDENT DISTRICT LEVEL SCHEDULED TRIBES AND OTHER HERITAGE PROCEEDING OF THE MEETING HELD ON 21.10.2023 UNDER THE CHAIRMANSHIP OF FOREST DWELLER (FOREST RIGHTS) COMMITTEE, BALLARY

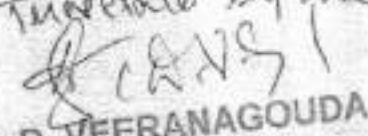
- | | |
|--|---------------------|
| 1. SHRI PRASHANT KUMAR MISHRA I.A.S
DISTRICT COLLECTOR, BALLARY. | -- PRESIDENT |
| 2. SHRI SANDEEP H. SURYAVANSHI I.F.S DEPUTY
CONSERVATOR BALLARY | -- MEMBERS |
| 3. SHRI DIWAKAR K. SHANKINA DASAR DISTRICT
SCHEDULED CASTE WELFARE OFFICER, BALLARY | -- MEMBER SECRETARY |
| 4. SHRI GANDILIGAPPA TALUK SCHEDULED CASTE
WELFARE OFFICERS, BALLARY. | -- MEMBERS |

SUBJECT:- SUB-DIVISIONAL OFFICERS AND CHAIRMAN, SUB-DIVISION LEVEL SCHEDULED TRIBES AND OTHER TRADITION FOREST DWELLER FOREST RIGHTS COMMITTEE, SUB-DIVISION BALLARY/HOSPET ON THE PROPOSALS OF FRA. ACT 2006 REGARDING ISSUANCE OF FORM-1/FROM-2

REFERENCE: 1) SUB-DIVISIONAL OFFICERS AND CHAIRMAN, SUB-DIVISIONAL LEVEL SCHEDULED TRIBES AND OTHER TRADITION FOREST DWELLER FOREST RIGHTS COMMITTEE, SUB-DIVISION BALLARY AS PER PROPOSAL DATED : 06.03.2023

2) SUB-DIVISIONAL OFFICERS AND CHAIRMAN, SUB-DIVISIONAL LEVEL SCHEDULED TRIBES AND OTHER TRADITION FOREST DWELLER FOREST RIGHTS COMMITTEE, SUB-DIVISION BALLARY AS PER PROPOSAL DATED: 31.08.2023

1. YARANAHALLI VILLAGE PANCHAYAT OF SANDUR TALUK MARAVA MINING COMPANY REGARDING ISSUE OF FORM-1 FOR NON-FORESTRY ACTIVITY IN RESPECT OF AREA OF 3.028 HECTARE IN MINE LEASE NO: 2482 OF JEEGENAHALLI VILLAGE
2. M/S SRI KUMARASWAMY MINERALS EXPORT PRIVATE LIMITED MINING LEASE ITS M.L NO: 2141 IN AREA : 6.6978 HECTARES FORM-2 DOWNHILL CASVENER SYSTEM ABOUT
3. JSW STEEL LIMITED RAMAGAD VILLAGE SANDUR TALUK : 20.25.3.2239, REGARDING ISSUE OF FORM-2 FOR AREA: 43.58 HECTARES.

Transcribed by me

D. VEERANAGOUDA
 Advocate
 KAR 2598/1999
 Hosapete, Vijayanagara Dist:
 Cell: 9153669966

4. TO APPEAL THE APPLICATIONS SUBMITTED UNDER THE FOREST RIGHTS ACT UNDER THE JURISDICTION OF RAMSAGAR AND METRIC PANCHAYAT UNDER THE JURISDICTION OF METRIC GRAM PANCHAYAT OF SANDUR TALUK AT THE SUB-DIVISION LEVEL OR TO RE-EXAMINE THE SAID APPLICATION (13 APPLICATIONS)
5. REGARDING DISCUSSION OF 3 APPLICATION UNDER KAREKALLU GRAM PANCHAYAT AT DIVISION LEVEL.
6. OTHER MATTERS AS DIRECTED BY THE PRESIDENT.

SL.NO	SUBJECT	
1	YARANAHALLI VILLAGE PANCHAYAT OF SANDUR TALUK. MARAVA MINING COMPANY REGARDING ISSUE OF NON-FOREST FORM-1 IN RESPECT OF AREA: 3.028 HECTARES IN MINE LEASE NO: 2482 OF VILLAGE JEEGENAHALLI ACTIVITY	CHECK UNDER THE SCHEDULED TRIBES AND OTHER TRADITIONAL FOREST DWELLER (VALIDATION OF FOREST RIGHTS) ACT 2006 AND RULES 2008 IN RESPECT OF MINE LEASE NO : 2482 IN YANAHALLI GRAM PANCHAYAT OF SANDUR TALUK AREA : 3.028 HECTARES REGARDING ISSUE OF FORM-01 TO MARAVA MINING COMPANY, MEMBER SECRETARIES READ THE PROCEEDINGS OF GRAM SABHA & SUB-DIVISION FOREST RIGHTS COMMITTEE TO THE MEETING. IT WAS BROUGHTS TO THE ATTENTION OF THE MEETING THAT NO OBJECTIONS WERE RECEIVED IN THIS REGARD. REASON IN RESPECT OF AREA 3.028 HECTARE IN JEEGENAHALLI VILLAGE MINE LEASE NUMBER: 2482 UNDER YATAIYANAHALLI GRAM PANCHAYAT OF SANDUR TALUK. MELL THE DISTRICT FOREST RIGHTS COMMITTEE HAS UNANIMOUSLY DECIDED TO ISSUE FORM-01 MARAVA MINING COMPANY AND SUBMIT IT TO THE GOVERNMENT. ACCORDINGLY, THE MEETING UNANIMOUSLY APPROVED THE CHAIRMAN OF THE DISTRICT FOREST RIGHTS COMMITTEE TO ISSUE FORM-1

Translated by me
(Signature)
D. VEERANAGOUDA
 Advocate
 KAR 2598/1099
 Hosapete, Vijayanagara Dist:
 Cell: 9153660955

2	<p>M SHRI KUMARASWAMY MINERALS EXPORT PRIVATE LIMITED MINING LEASE ITS M. L. NO: 2141 IN AREA: 6.6978 HECTARE REGARDING ISSUE OF FORM-2 DOWNHILL CAUSEWAY SYSTEM</p>	<p>M.L. WHICH COMESS UNDER THE MUNICIPAL JURSDITION OF SNDUR TALUK . NO.2141 HECTARES AREA: CHECK SCHEDUAL TRIBES AND OTHER TRADITION FOREST DWELLERS (RECOGNITION OF FOREST RIGHTS) ACT 2006 AND RULES 2008 IN RESPECT OF SHRI KUMARASWAMY MINERALS EXPORT PVT LTD TO ISSUE FROM-2 MEMBER SECRETARIES READ THE PROCEEDINGS OF VILLAGE LEVEL & SUB DIVISIONAL LEVEL FOREST RIGHTS COMMITTEE TO THE MEETING. IT WAS BROUGHTS TO THE ATTENTION OF THE MEETING THAT NO OBJECTIONS WERE RECEIVED IN THIS REGARD. THE REASON IS M.L. FALL UNDER THE MUNICIPAL JURSDITION OS SADUR TALUK. NO: 2141 IN AREA : 6.6978 HECTARE IN RESPECT OF MAY THE MEETING UNANIMOUSLY APPROVED THE PRESIDENT OF THR DISTRICT FOREST RIGHTS COMMITTEE TO CERTIFY FORM-2 TO MR. KUMARASWAMY MINERALS EXPORT PRIVATE LIMITED.</p>
---	--	---

Translated by me
(D.V.R.)
D. VEERANAGOUDA
 Advocate
 KAR 2598/1999
 Hosapete, Vijayanagara Dist
 Cell: 9153669966

3	<p>JSW STEEL LIMITED RAMAGAD VILLAGE SANDUR TALUK MINING LEASE NO: M.L.NO:2239 REGARDING ISSUE OF FROM-2 FOR AREA : 43.58 HECTARES.</p>	<p>CHECK UNDER THE SCHEDULED TRIBES AND OTHER AND TRADITION FOREST DWELLER (VALIDATION OF FOREST RIGHTS) ACT 2006 AND RULES 2008 IN RESPECT OF MINE LEASE NO : 0013(2239) OF LARUVA RAMAGHADA VILLAGE UNDER SUSHILANAGAR GRAM PANCHAYAT OF SANDUR AREA : 43.58 HECTARES JSW STEEL LIMITED RAMAGAD VILLAGE REGARDING ISSUANCE OF FORM-02 TO SANDUR TALUK MEMBER SECRETARIES READ OUT THE PROCEEDINGS OF GRAM SABHA & SUB-DIVISION LEVEL FOREST LEVEL FOREST RIGHTS COMMITTEE TO THE MEETING. IT WAS BROUGHT TO THE ATTENTION OF THE MEETING THAT NO OBJECTION WERE RECEIVED IN THIS REGARD.</p> <p>THE DISTRICT FOREST RIGHTS COMMITTEE HAS UNANIMOUSLY RECEIVED TO CONFIRM AND SUBMIT FORM-02 TO JSW STEEL LIMITED RAMAGAD VILLAGE SANDUR TALUK FOR MINING LEASE NUMBER: 0013(2239) OF RAMAGAD VILLAGE UNDER SUSHILANAGAR GRAM PANCHAYAT OF SANDUR TALUK. AREA 43.58 HECTARES. ACCORDINGLY, THE MEETING UNANIMOUSLY APPROVED THE CHAIRMAN OF THE DISTRICT FOREST RIGHTS COMMITTEE TO ISSUE FROM-1</p>
4	<p>RAMASAGAR UNDER THE JURISDICTION OF METRIC GRAM PANCHAYAT OF SANDUR TALUK AND REGARDING THE APPEAL OR RE-EXAMINATION OF THE APPLICATIONS FILED UNDER THE FOREST RIGHTS ACT UNDER THE MATRIC PANCHAYAT WHICH HAVE BEEN REJECTED AT THE RE SUB-DIVISIONAL LEVEL</p>	<p>VITHALAPURA GRAM PANCHAYAT OF SANDUR TALUK WITH RESPECT TO APPLICATION OF 9 AND 04 OF RAMASAGAR VILLAGE AND 04 OF RAMASAGR VILLAGE FALLING UNDER VITHALAPURA VILLAGE & METRIC GRAM PANCHAYA, HON'BLE CHAIRMAN DISCUSSED IN THE MEETING 9 OF RAMASAGAR VILLAGE AND 04 OF METRIC VILLAGE, TOTAL 13 APPLICATIONS, DISCUUSED WITH THE MEMBER SECRETARIES TO PRESENT THE MATTER WITH ALL NECESSARY DOCUMENTATION, SATELLITE PHOTOGRAPH TO NEXT DISTRICT LEVEL FOREST RIGHTS COMMITTEE MEETING</p>

Translated by me
(C.A.V.S.)

D. VEERANAGOUDA

Advocate
KAR 2598/1999
Hosapeta, Vijayanagara Dist:
Cell: 9153669985

5	REGARDING DISCUSSED OF 3 APPLICATION UNDER KAREKALLU GRAM PANCHAYAT AT DIVISION LEVEL (DEPUTY CONSERVATION OF FOREST, BALLARY DIVISION, BALLARY SHALL INSPECT THE SITE, PREPARE A MAP WITH GPS READING AND SUBMIT A REPORT FOR ISSUE OF FOREST TITLE DEED)	MEMBER SECRETARY INFORMED THE MEETING THAT 3 APPLICATION OF KAREKALLU GRAM PANCHAYAT WERE DISCUSSED IN THE DISTRICT FOREST RIGHTS COMMITTEE, WHICH HAVE ALREADY BEEN ACCEPTED AT THE VILLAGE & SUB-DIVISION LEVEL AND THE BENEFICIARIES ARE DOING CULTIVATION ON THIS LAND IN THIS REGARD TAHSIDAR, BALLARY CONTACTED HIM AND INSTRUCTED THE MEMBER SECRETARIES TO PRESENT THE MATTER ALONG WITH NECESSARY DOCUMENTS AND SATELLITE PHOTOGRAPH TO THE NEXT DISTRICT LEVEL FOREST RIGHTS COMMITTEE MEETING
---	--	--

REGARDING THE ABOVE MATTERS. IN RESPECT BALLARY DISTRICT OF THE FORESTS COMMITTEE. IT WAS AGED TO ISSUE FORM-1 AND FORM-2 TO THE MINING COMPANY WHO SUBMITTE THE APPLICATION. AND THE APPEALS WERE THOROUGHLY DICUSSED THE MEETING CONCLUDED.

DISTRICT SCHEDULED CASTE WELFARE OFFICERS
AND MEMBER SECRETARIES DISTRICT
LEVEL SCHEDULED TRIBES AND OTHER
TRADITIONAL FOREST DWELLER (VALIDATION OF FOREST
RIGHTS) COMMITTEE, BALLARY

DISTRICT COLLECTOR AND CHAIRPERSONS
CHAIRPERSONS OF DISTRICT LEVEL SCHEDULED TRIBES
AND OTHER TRADITION FOREST DWELLERS
(VALIDATION OF FOREST RIGHTS) COMMITTEE,
BALLARY

FOR COPY INFORMATION:

1. FOR THE INFORMATION OF THE, SCHEDULED CASTE WELFARE DEPARTMENT, BANGALURU.
2. FOR TH INFORMATION OF CHIEF EXECUTIVE OFFICERS, ZILL PANCHAYAT, BALLARY
3. TO THE SUB-DIVISION OFFICERS AND CHAIRMAN, SUB-DIVISION LEVEL FOREST RIGHTS COMMITTEE, BALLARY
4. TO THE DEPUTY CONSERVATOR OF FORESTS, BALLARY
5. TALUK SCHEDULED CASTE WELFARE OFFICERS, BALLARY/SANDUR FOR INROMATION.

Translated by me
(A.V.S.)
D. VEERANAGOUDA
Advocate
KAR 2598/1999
Hosapete, Vijayanagara Dist:

DATED: 31.08.2023 PROCEEDINGS OF THE SUB-DIVISION LEVEL COMMITTEE ON SCHEDULED TRIBES AND OTHER TRADITIONAL FOREST DWELLER (VALIDATION OF FOREST RIGHTS) HELD ON 31.08.2023 AT 3.00 PM UNDER THE CHAIRMANSHIP OF HON'BLE ASSISTANT COMMISSIONER, BALLARY.

OFFICERS/MEMBERS PRESENT IN THE MEETING:-

1. THE HON'BLE ASSISTANT COMMISSIONER, BALLARY -PRESIDENT
2. TALUK SCHEDULED CASTE WELFARE OFFICERS, BALLARY -MEMBER SECRETARY
3. TALUK SCHEDULED CASTE WELFARE OFFICERS, SANDUR -MEMBERS
4. TALUK SCHEDULED CASTES WELFARE OFFICERS, SIRUGUPPA -MEMBERS
5. HEAD OFFICERS, SANDUR MUNICIPALITY
6. ZONAL FOREST OFFICERS, BALLARY
7. SUB ZONAL FOREST OFFICERS, MOJANIDAR, KUDITHINI BRANCH
8. SUB ZONAL FOREST OFFICERS, MOJANIDAR NEB BRACH SANDUR, NORTH ZONE.
9. PANCHAYAT DEVELOPMENT OFFICERS, YARANAHALLI
10. PANCHAYAT DEVELOPMENT OFFICERS, SUAHILANAGAR
11. PANCHAYAT DEVELOPMENT OFFICERS, MATRIC

-----*****-----

BALLARY SUB-DIVISIONAL LEVEL SCHEDULED TRIBES AND OTHER TRADITIONAL FOREST (VALIDATION OF FOREST RIGHTS) COMMITTEE MEETING WAS STARTED BY THE MEMBER SECRETARY WELCOMING THE HON'BLE CHAIRMAN AND ALL OFFICERS WHO ATTENDED THE MEETING.

Translated by me
[Signature]
D. VEERANAGOUDA
 Advocate
 KAR 2598/1999
 Hosapeta, Vijayanagara Dist.

141

SL. NO	SUMOMUNCIPAL NAME	SUBJECT	CONCLUSION OF PROCEEDING OF MUNICIPAL LEVEL FOREST RIGHTS COMMITTEE	SUB-DIVISION FOREST RIGHTS COMMITTEE
1	SANDUR OF THE TALUK YARAYYA NAHALI THE VILLAGE OF THE PANCHAYAT FOREST RIGHT COMMITTEE DATE OF MEETING; 28/09/2022	SANDUR OF THE TALUK VILLAGE PANCHAYAT FALLS RANGE FOR WITHIN THE PREMISES THE MINING COMPANY NON FOREST FORM-1 REGARDING GRANT OF CHETUVATI KE IN AREA IN RESPECT OF AREA 3.028\$ IN MINING VILLAGE LEASE NUMBER JIGENAHALLI 12482 OF	INRELATION TO THE SAID MATTER PANCHAYAT DEVELOPMENT OFFICER GRAM PANCHAYAT YARAYYANAHALLI FOREST DATE;26-09-2022 RIGHT COMMITTEE HELD IN THE OF MARAVA ANJANEYA DEVASTHANAM OF JIGENAHALLI VILLAGE SAID MINING LEASE NO;2482 AREA 3.028 WITH RESPECT TO THE HECTOR AREA. AREA COVERED BY FORESTS (KSHEM APPLICATIONS FOR THE ACTIVITY WERW PUBLISHED IN THE NEWSPAPER ON 23-09-2022 AND GIVEN TIME.BUT ON THE DATE OF THE MEETING OF THE FOREST RIGHTS COMMITTEE, WHEN THE MEETING IS HELD, NO WELFARE APPLICATION WILL BE SUBMITTED, AND IT WAS DECIDED TO PRESENT THE DECISION OF THE COMMITTEE IN THE VILLAGEMEETING.APPLICATION OF FOREST RIGHTS GRAM SABHA INTERIM COMMITTEES UNDER THE FOREST RIGHTS GRAM SABHA ACT 2006 AND RULES 2008 REGARDING ISSUANCE OF FORM-1 FOR NON-FORESTRY ACTIVITIES IN RESPECT OF AREA 3.028 HECTARES IN MINING LEASE NO.2482 OF JIGENAHALLI VILLAGE TO THE SCHEDULED TRIBES AND OTHER	TO THE OFFICE OF THE ASSISTANT COMMISSIONER DATED;107/10/2022 RECEIVED ON 07/10/2022 ME/MARAVA MINING COMPANY UNDER GRAM PANCHAYAT FOR AREA IN MINE LEASE NO.2482 OF JEEGENAHALLI VILLAGE.FOR ROAD CONNECTIVITY IN RESPECT OF 3.028 HECTARE AREA IT WAS DISCUSSED IN SUB-DIVISIONAL LEVEL FOREST RIGHTS COMMITTEE HELD ON DATE : 01.08.2023 TO ISSUE NAMANA-1 HON'BLE PRESIDENT SPEKING, PANCHAYAT DEVELOPMENT OFFICERS YATNAYANAHALLI WAS ASKED TO ISSUE FROM-1 FOR THE PROPOSED AREA, PDO SPEKING IN THIS REGARD INFORMED THE MEETING THAT NO FOREST RIGHTS APPLICATIONS AND DISPUTED HAVE BEEN RECEIVED IN VILLAGE FOREST RIGHTS COMMITTEE ON DATE:20.09.2022

Proposed by me
D. V. RANAGOLDA
 Advocate
 KAR 2598/1999
 Hosapete, Vijayanagara Dist.
 Cell: 9163659856

		<p>THE FOLLOWING RESOLUTIONS WERE PASSED TO ISSUE FORM-1 UNDER THE FOREST RIGHTS ACT.</p> <p>1. PROPOSED PROJECT (MINING) MEE MARAVA MINING COMPANY HAS BEEN CONSULTED AND AGREED TO ISSUE FORM-1 UNDER FRA ACT 2006 FOR NON-FOREST ACTIVITY IN AREA 3.028 HA IN MINE LEASE NO: 2482 OF VILLAGE JEEGENAHALLI.</p> <p>2. THE COMPLETE INFORMATION OF THE PROPOSED PROJECT AND ITS CONSEQUENCES WERE THOROUGHLY INFORMED IN KANNADA LANGUAGE IN THE VILLAGE MEETING.</p> <p>3. UNANIMOUS CONSENT WAS GIVEN IN THE IN THE GRAM SABHA AS PER FOREST RIGHTS ACT IN ORDER TO UTILIZE THE PROPOSED FOREST AREA.</p> <p>4. MORE THAN 50% ADULTS PARTICIPATED IN THE VILLAGE MEETING THE CENSE IN THE VILLAGE. THERE WILL BE 100% QUORUM FOR THE SAID</p> <p>5. THE PROPOSE PROJECT WAS APPROVE PROJECT WAS GIVEN ONLY FOR SANWARKA ROAD AS PART OF FOREST ACTIVITIES.</p> <p>6. 3(2) DQS OF THE FOREST RIGHTS ACT WHERE THE PROPOSED FOREST AREA IS NOT FOR PUBLIC PURPOSE IN FUTURE.</p> <p>7. THE MEETING UNANIMOUSLY CONCLUDED THAT THE RUESTON OF TAKING ACTION UNDER 3(1)</p>	<p>LATER, THE CHAIRMAN ASKED THE DEPUTY FOREST OFFICE NORTH ZONE OF THE DEPARTMENT AND THE DEPUTY ZONAL FOREST OFFICER SPOKE AND TOLD THE MEETING THAT THERE WILL BE NO OBJECTION FROM THE FOREST DEPARMENT AS THERE IS ALREADY A LINK ROAD IN THE PROPOSED AREA.</p> <p>FURTHER, THE PRESIDENT SPOKE ABOUT THE MATTER BECAUSE NO ADIVASITRIBE IS LIVING IN THE PROPOSED AREA TO BUILD A ROAD CONNECTING TO THE MINING LEASE NO: 2482 AS PR THE DECISION OF THE VILLAGE FOREST RIGHTS COMMITTEE OF GENAHALLI GRAM PANCHAYAT. IT WAS DECIDED IN THE MEETING TO RECOMMEND TO THE DIVISIONAL LEVEL FOREST RIGHTS COMMITTEE TO ISSUE FROM-1 O FOR ROAD CONNECTION UNDER THE FOREST RIGHTS ACT 2005 AND 2008 IN RESPECT OF AN AREA OF 3.028 HECTARES IN MINE LEASE NO, 2482 OF JEEGENAHALLI VILLAGE TO MARAVA UNANIMOUSLY MINING COMPNY</p>
--	--	--	--

Translated by me
(Signature)
D. VEERANAGOUDA

Advocate
 KAR 2598/1999
 Hosapete, Vijayanagara Dist:
 Cell: 9153669956

			<p>(E) OF THE FOREST RIGHTS ACT DOES NOT ARISE AS THE AREA IS NOT INHABITED BY ADIVASI TRIBAL GROPS AND BASIC AGRO- BASED AGRICUTLURIST AND IT WAS UNANIMOUSLY DECIDED THAT THERE WERE NO OBJECTIONS FROM THE GRAM SABHA TO GRANT SAMUNE-1 GRAM SABHA TALUK SCHEDULED CASTES WELFARE OFFICER SANDUR AND HONRABLE ASSISTANT COMMISSIONER FOR FURTHER APPROPRIATE ACTION. A DECISION WAS TAKEN IN THE VILLAGE MEETING TO SEND A LETTER TO DISTRICT COMMISSIONER PRECINCT BALLARY.</p>	
--	--	--	---	--

Translated by me
 D. VEERANAGOUDA
 Advocate
 KAR 2598/1999
 Hosapeta, Vijayanagara Dist.
 Cell: 9153669966

2	SANDUR TALUK SANDUR MUNICIPALITY FOREST RIGHTS MEETING DATE :03.07.2023 COMMITTEE PROCEEDING	M KUMARASWAMY MINERALS LIMITED MINING LEASE IN ITS ML NO: 2141 FOR AN AREA OF 6.6978 HECTARES REGARDING ISSUE OF FROM-2 FOR DOWHILL CUSTINE SYSTEM.	ME KUMARASWAMY MINERALS LIMITED MINING LEASE IN RESPECT OF AREA 6.6979 HA IN M.L NO:2141 IN RESPECT OF AREA 6.6979 HECTARE FOR THE PURPOSE OF DOWHILL CASVENER SYTEM CHECK FROM-2 UNDER THE SCHEDUAL TRIBES AND OTHER TRADITION AL FOREST DWELLERS (VALIDATION OF FOREST AREA ISSUING FROM-2. THE RULES 2008 IN THE FOREST AREA ISSUING FROM-2 THE FOREST RIGHTS COMMITTEE/WARD MEETING WAS INFORMED THAT NO OBJECTIONS HAVE BEEN RECEIVED FOR NON-FORESTRY ACTIVITIES UNDER THE FRA ACT 2006 FOR MAKING A PUBLIC ANNOUNCEMENT THAT SCHEDULED TRIBES ARE LIVING/NON-LIVING IN THE LEASE AREA IN THE FOREST AREA, BY CONSENSUS THAT THERE IS NO OBJECTION FROM THE SRI VENKATESWARA FOREST COMMITTEE THAT NO ONE OF THE SAID RACE SHOULD LIVE AND CULTIVATE AND THE SAID FOREST COMMITTEE HAS NO OBJECTION IT WAS CONCLUDED. IT WAS AGREED TO SEND A LETTER TO THE OFFICE OF HON'BLE ASSISTANT COMMISSIONER AND CHAIRMAN SUBDIVISIONAL RIGHTS COMMITTEE BALLARY FOR FURTHER ACTION.	TO THE OF THE ASSISTNT COMMISSIONER DATED:10.07.2023 RECEIVED ON 10.07.2023 FOR ISUE OF FROM-2 FOR DOWHILL CONVENER SYSTEM FOR AREA 6.6978 HA IN ML NO: 2141 OF ME KUMARASWAMY MINERALS AMITED MINING LEASE UNDER SANDUR MUNICIPALITY OF SANDUR TALUK DATED : 31.08.2023 IT WAS DISCUSSED IN THE SUB DIVISIONAL LEVEL FOREST RIGHTS COMMITTEE HELD. SPEAKING TO THE PRESIDENT, CHIEF OFFICERS SANDUR MUNICIPALITY WAS ASKED TO ISSUE FROM-2 FOR THE PROPOSED AREA AND REGARDING THE PROPOSE FOREST LAND, CHIEF OFFICER SANDUR MUNICIPAL INFORMED THE MEETING THAT NO FOREST RIGHTS APPLICATION AND DISPUTES HAVE BEEN RECEIVED IN THE VILLAGE FORST RIGHTS COMMITTEE ON DATE: 03.07.2023. LATER, THE PRESIDENT SPOKE AND ASKED THE DEPUTY ZONAL FOREST OFFICER, NORTH ZONE OF THE FOREST DEPAARTMENT, AND THE DEPUTY ZONAL FOREST OFFICER TOLD THE METING THAT THERE WILL BE NO HARM TO THE ENVIRONMENT DUE TO THE DOWHILL
---	--	---	--	--

Prepared by me
 (A.V.G.)
D. VEERANAGOUDA
 Advocate
 KAR 2598/1999
 Hosapete, Vijayanagara Dist
 Cell: 9153600066

				<p>KATRINER SYSTEM IN THE IN THE PROPOSED AREA. AND TOLD THE MEETING THAT 'THERE WILL BE NO DISPUTED' FROM THE FOREST DEPARTMENT.</p> <p>FURTHER THE CHAIRMAN SPOKE ON THE MATTER THAT AS PER THE DECISION OF SRI VENKATESWARA FOREST RIGHTS COMMITTEE OF MUNICIPALITY SANDUR NO ADIVASI TRIBES ARE LIVING IN THE PROPOSED FOREST AREA M KUMARASWAMY RURAL AJAMIK ISSUED FROM-2 FOR TOWHILL CONNER SYSTEM IN RESPECT OF AREA 6.6970 HECTARE IN MINING LEASE NO. 2141.</p> <p>IT WAS DECIDED TO MAKE A RECOMMENDATION TO THE DIVISIONAL LEVEL FOREST COMMITTEE UNDER THE FOREST RIGHTS PROVIDE. UNANIMOUSLY IN THE MEETING ACT 2006 AND 2008</p>
--	--	--	--	---

Translated by me

D. VEERANAGOUDA
 Advocate
 KAR 2598/1999
 Hosapete, Vijayanagara Dist:
 Cell: 9153669966

3	SANDUR OF THE TALUK SUSHILANAR A THE VILLAGE OF THE PANCHAYAT FOREST RIGHT COMMITTEE DATE OF MEETING; 28/09/2023	JSW STEEL RAMAGAD SANDUR MINING TALUK LEASE LIMITED NO. ML NO: 2239 REGARDING ISSURANCE OF FROM-02 FOR AREA 43.58	ON 19.07.2020 IN THE PRESENCE OF HON'BLE PRESIDENT GRAM PANCHAYAT SUSHILANAGAR FOREST RIGHTS COMMITTEE CHAIRMAN SHRI N. ADEPPA PRESIDED OVER THE MEETING AND IN THE ORENCE OF THE CONCERNED COMMITTEE MEMBERA AS PER QUORUM JSW STEEL LIMITED RAMAGAD VILLAGE RAMAGAD VILLAGE SANDUR TALUK IARBAT NO: ML NO: 0013(2239) AREA 43.58 HA AREA 43.58 HA AREA WELFARE OFFICERS OF SCHEDALED CLASSES TO ISSUE FROM-02 REGARDING FOREST AREA MINING LEASE DATE ON 19.7.2023 IN THE GRAM SABHA CONVENED IN THE PREMIES OF THE GRAM PANCHAYAT THE MATTER WAS RAISED AND THE REPORT AS PER THE RULES WAS SENT TO THE HON'BLE CHAIRMAN AND ASSISSTANT COMMISSIONER, SUB-DIVISIONAL COMMITTEE, BALLARY THROUGH A LETTER, IE JSW STELL LIMITED 0013(2239) IN RELATION TO AN AREA OF 43.58 ACRES AS PER THE FOREST RIGHTS ACT, FROM-02 AREA IN THE PROPOSED FOREST AREA FOR THIS AREA. 43.58 HECTARE ARE	TO THE OFFICER OF THE ASSISTANT COMMISSIONER DATE: 03.08.2023 RECEIVED ON 03.08.2023 FROM-02 RELATING TO ME JSW STEEL LIMITED RAMAGAD VILLAGE SANDUR TALUK LEASE NO. M.L.NO: 0013(2239) AREA 43058 HECTARES DATE: PRESENTED BY THE MEMBER FUNCTION ARIES IN THE SUB-DIVISION LEVEL FOREST RIGHTS COMMITTEE HELD ON 31.08.2023 CHAIRMAN, WHILE SPEAKING PANCHAYAT DEVELOPMENT OFFICE SUSHILANAGAR WAS ASKED TO ISSUE FROM-02 FOR THE PROPOSED AREA AND PDO SPEAKING TOLD THE MEETING THAT NO FOREST RIGHTS APPLICATIONS AND DISPUTES HAVE BEEN RECEIVED IN VILLAGE FOREST RIGHT COMMITTEE ON THE DATE: 19.07.2023 REAGARDING THE SAID PROPOSED FOREST LAND. LATER, THE CHAIRMAN SPOKE, THE DEPUTY ZONAL FOREST OFFICER NORTH ZONE OF THE DEPARTMENT WAS ASKED AND THE DEPUTY ZONAL FOREST DEPARTMENT HAS NO OBJECTION TO MINING IN THE PROPOSED AREA. FURTHER THE
---	--	---	--	---

Digitized by me
 JAVS
D. VEERANAGOUDA
 Advocate
 KAR 2598/1999
 Hosapete, Vijayanagara Dist.
 Call: 9153669966

		<p>WAS DISCUSSED IN THE MEETING BY ENSURING ATTENDANCE OF 50% OF THE MEMBERS AS TRIBAL GROPS AND AGRO-BASED CASTES ARE NOT LIVING IN THE AREA, THEE QUESTION OF TAKING ACTION UNDER THE FOREST RIGHTS ACT IN LOCAL LANGUAGE WILL BE BROUGHT FORWARD IN THE VILLAGE MEETING. FROM-02 WAS AGREED UPON IN THE MEETING AND CONCLUDED.</p>	<p>CHAIRMAN DISCUSSED THE MATTER AND DISCUSSED THE MATTER AND SAID THAT AS PER THE DECISION OF THE FOREST RIGHTS COMMITTEE OF SUSHILANAGAR GRAM PANCHAYAT AS PER THE DECISION OF THE PROCEEDINGS OF THE FOREST RIGHTS COMMITTEE OF SUSHILANAGAR GRAM PANCHAYAT. SINCE THERE IS NO ADIVASI TRIBE LIVING THERE, MEJSW LIMITED RAMAGAD VILLAGE SANDUR TALUK SUSHILANAGAR GRAM PANCHAYAT IT WAS MINING LEASE NUMBER : ML NO : UNANIMOUSLY DECIDED IN THE MEETING TO RECOMMEND TO THE DIVISIONAL LEVEL RIGHTS COMMITTEE UNDER THE FOREST RIGHTS ACT 2006 AND 2008 TO ISSUE FROM-02 RESPECT OF 0013(2239)2 43.58 0 IN THE AREA.</p>
--	--	---	---

Translated by me
(R.V.G.)

D. VEERANAGOUDA
 Advocate
 KAR 2598/1999
 Hosapete, Vijayanagara Dist:
 Call: 9153869988

4. IN THE MEETING, IT WAS HEARD ABOUT THE APPLICATIONS SUBMITTED BY THE FARMER OF M.L. LAKKALAHALLI VILLAGE UNDER METRICI GRAM PANCHAYAT OF SANDUR FOR FOREST RIGHTS. SPEAKING ABOUT SAID THE APPLICATIONS, THE PRESIDENT SAID TALUK SCHEDULED CASTES WELFARE OFFICER SANDUR, SURVEY, P.D.O. THE VILLAGE ACCOUNTANT AND FOREST DEPARTMENT CONDUCTED A JOINT INVESTIGATION AND SUGGESTED THAT THE SURVEY SHOULD BE PRESENTED IN THE NEXT MEETING WITH THE SIP.

AT THE END MEETING WAS CONCLUDED WITH VOTE OF THANKS BY THE MEMBER SECRETARIES.

BALLARY SUB-DIVISIONAL LEVEL FOREST RIGHTS COMMITTEE
OF SCHEDULED TRIBES AND OTHER TRADITIONAL FOREST DWELLER AND
TALUK SCHEDULED CASTE WELFARE OFFICERS, SCHEDULED
CASTES WELFARE DEPARTMENT, BALLARY

PRESIDENT
BALLARY SUB-DIVISIONAL LEVEL FOREST RIGHTS COMMITTEE
OF SCHEDULED TRIBES AND OTHER TRADITIONAL FOREST
DWELLER AND ASSISTANT COMMISSIONER
BALLARY

COPY :

1. SUBMITTED FOR KIND CONSIDERATION TO HON'BLE DISTRICT COLLECTOR AND CHAIRMAN, DISTRICT LEVEL SCHEDULED TRIBES AND OTHER TRADITIONAL FOREST DWELLERS FOREST RIGHTS COMMITTEE, BALLARY.
2. SUBMITTED TO MEMBER SECRETARIES, DISTRICT LEVEL TRIBES AND OTHER TRADITIONAL FOREST DWELLER FOREST RIGHTS COMMITTEE, BALLARY AND DISTRICT SCHEDULED CASTE WELFARE OFFICERS, BALLARY
3. SENT TO ALL MEMBERS OF VILLARI SUB DIVISION LEVEL FOREST RIGHTS COMMITTEE FOR INFORMATION AND APPROPRIATE ACTION.
4. FURTHER COPY.

Initiated by me
[Signature]
D. VEERANAGUDA
Advocate
KAR 2596/1999
Hosapete, Vijayanagara Dist:
Cell: 9153669966

635749/2023/BLR DC-IN

ಪುರಸಭೆ ಕಾರ್ಯಾಲಯ, ಸಂಡೂರು - 583119.

ಸಂಚಾರಿ (ಹಬ್ಬಾಳ)

E-mail : ka.sandur@gmail.com

Web site: www.sandurtownsara.org.in

ಕ್ರ.ಸಂ/ಪುರಸಭೆ/ಅ.ಪ.ಸ/05/2023-24

ದಿನಾಂಕ:03.07.2023.

:: ಅರಣ್ಯ ಹಕ್ಕು ಸಮಿತಿಯ ಸಭೆ ::

ಪುರಸಭೆ, ಸಂಡೂರು ದಿನಾಂಕ:03.07.2023 ರಂದು ಬೆಳಿಗ್ಗೆ 11:30 ಗಂಟೆಗೆ ನಡೆದ ಅರಣ್ಯ ಹಕ್ಕು ಸಮಿತಿ/ ವಾರ್ಡ್ ಸಭೆಯನ್ನು ಸಂಡೂರು ಪುರಸಭೆ ಕಾರ್ಯಾಲಯ ಆವರಣದಲ್ಲಿ ಅರಣ್ಯ ಹಕ್ಕು ಸಮಿತಿಯ ಸಭೆಯಲ್ಲಿ ಈ ಕೆಳಗಿನ ವಿಷಯದ ಬಗ್ಗೆ ಚರ್ಚಿಸಿ ತೀರ್ಮಾನ ಕೈಗೊಳ್ಳಲಾಯಿತು.

ಕ್ರ.ಸಂ.	ವಿಷಯ	ತೀರ್ಮಾನ
1	ಮುಖ್ಯ ಕುಮಾರಸ್ವಾಮಿ ಮಿನರಲ್ಸ್ ಲಿಮಿಟೆಡ್ ಗಣಿ ಗುತ್ತಿಗೆ ಇದರ ಎಂ.ಎಲ್ ಸಂ.2141 ರಲ್ಲಿ ವಿಸ್ತೀರ್ಣ 6.6978 ಹೆಕ್ಟೇರ್ ಪ್ರದೇಶಕ್ಕೆ ಸಂಬಂಧಿಸಿದಂತೆ ಡೌನ್‌ಹಿಲ್ ಕನ್ಸ್ಟ್ರಕ್ಷನ್ ಸಿಪ್ಪಮ್ ಸಲುವಾಗಿ ನಮೂನೆ-2 ನ್ನು ಅನುಸೂಚಿತ ಬುಡಕಟ್ಟು ಮತ್ತು ಇತರೆ ಪಾರಂಪರಿಕ ಅರಣ್ಯ ವಾಸಿಗಳ(ಅರಣ್ಯ ಹಕ್ಕುಗಳ ಮಾನ್ಯ ಮಾಡುವ) ಅಧಿನಿಯಮ 2006 ಮತ್ತು ನಿಯಮ 2008 ಅಡಿಯಲ್ಲಿ ಪರಿಶೀಲಿಸಿ ನಮೂನೆ-2 ನ್ನು ನೀಡುವ ಬಗ್ಗೆ.	ಮುಖ್ಯ ಕುಮಾರಸ್ವಾಮಿ ಮಿನರಲ್ಸ್ ಲಿಮಿಟೆಡ್ ಗಣಿ ಗುತ್ತಿಗೆ ಇದರ ಎಂ.ಎಲ್ ಸಂ.2141 ರಲ್ಲಿ ವಿಸ್ತೀರ್ಣ 6.6978 ಹೆಕ್ಟೇರ್ ಪ್ರದೇಶಕ್ಕೆ ಸಂಬಂಧಿಸಿದಂತೆ ಡೌನ್‌ಹಿಲ್ ಕನ್ಸ್ಟ್ರಕ್ಷನ್ ಸಿಪ್ಪಮ್ ಸಲುವಾಗಿ ನಮೂನೆ-2 ನ್ನು ಅನುಸೂಚಿತ ಬುಡಕಟ್ಟು ಮತ್ತು ಇತರೆ ಪಾರಂಪರಿಕ ಅರಣ್ಯ ವಾಸಿಗಳ(ಅರಣ್ಯ ಹಕ್ಕುಗಳ ಮಾನ್ಯ ಮಾಡುವ) ಅಧಿನಿಯಮ 2006 ಮತ್ತು ನಿಯಮ 2008 ಅಡಿಯಲ್ಲಿ ಪರಿಶೀಲಿಸಿ ನಮೂನೆ-2 ನ್ನು ನೀಡುವ ಬಗ್ಗೆ. ಪ್ರದೇಶದಲ್ಲಿ ಅಂತ್ಯೇತರ ಚಟುವಟಿಕೆಗಾಗಿ ಎಫ್.ಆರ್.ಎ ಅಧಿನಿಯಮ 2006 ಅಡಿಯಲ್ಲಿ ಅರಣ್ಯ ಪ್ರದೇಶದಲ್ಲಿರುವ ಗಣಿಗುತ್ತಿಗೆ ಭಾಗದಲ್ಲಿ ಪರಿಶಿಷ್ಟ ಪಂಗಡದ ಬುಡಕಟ್ಟು ಜನರು ವಾಸಿಸುವ/ವಾಸಿಸುತ್ತಿಲ್ಲ ಎಂಬ ಸಾರ್ವಜನಿಕ ಪ್ರಕಟಣೆ ಮಾಡಲಾಗಿ ಯಾವುದೇ ಅಕ್ಷೇಪಣೆಗಳು ಬಂದಿರುವುದಿಲ್ಲವೆಂದು ಅರಣ್ಯ ಹಕ್ಕು ಸಮಿತಿ/ವಾರ್ಡ್ ಸಭೆಯಲ್ಲಿ ತಿಳಿಸಲಾಯಿತು, ಸದರಿ ಜನಾಂಗದ ಯಾರೇ ವಾಸವಾಗಿರುವುದಾಗಲಿ ಹಾಗೂ ಸಾಗುವಳಿ ಮಾಡುವುದಾಗಲಿ ಹಾಗೂ ಸದರಿ ಅರಣ್ಯ ಸಮಿತಿಯ ಅಕ್ಷೇಪಣೆ ಇಲ್ಲವೆಂದು ಶ್ರೀ ಬೆಂಕಟೇಶ್ವರ ಅರಣ್ಯ ಸಮಿತಿಯ ಅಕ್ಷೇಪಣೆ ಇಲ್ಲವೆಂದು ಒಪ್ಪುತದಿಂದ ತೀರ್ಮಾನಿಸಲಾಯಿತು, ಮುಂದಿನ ಸೂಕ್ತ ಕ್ರಮಕ್ಕಾಗಿ ಮಾನ್ಯ ಸಹಾಯಕ ಅಯುಕ್ತರು ಹಾಗೂ ಅಧ್ಯಕ್ಷರು ಉಪವಿಭಾಗೀಯ ಅರಣ್ಯ ಹಕ್ಕು ಸಮಿತಿ ಬಳಾರಿ ಇವರ ಕಛೇರಿಗೆ ಪತ್ರ ರವಾನಿಸಲು ಒಪ್ಪಿಗೆ ನೀಡಲಾಯಿತು.

ಶ್ರೀ. ನಂಜುಲಿ
ಅಧ್ಯಕ್ಷರು
ಶ್ರೀ ಬೆಂಕಟೇಶ್ವರ ಅರಣ್ಯ ಹಕ್ಕು ಸಮಿತಿ,
ಸಂಡೂರು.

ಶ್ರೀ. ತಿಮ್ಮಪ್ಪ
ಮುಖ್ಯ ಕಾರ್ಯದರ್ಶಿ
Chief Officer
T.M.C., SANDUR

Attn: 14/03/2023

ಪುರಸಭೆ ಕಾರ್ಯಾಲಯ, ಸಂಡೂರು - 583119.

ಸಂಡೂರು (ತಾಲ್ಲೂಕು)

E-mail : ka.sandur.mrc@gmail.com

Web site: www.sandootown.mrc.gov.in

ಕ್ರ.ಸಂ/ಮಸಸಂ/ಅ.ಹ.ಸ/05/2023-24

ದಿನಾಂಕ:03.07.2023.

:: ದೃಢೀಕರಣ ಪತ್ರ ::

ನಮೂನೆ-2

(ಪುರಸಭೆ ಸಂಡೂರು ದಿ:03.07.2023 ರಂದು ಬೆಳಿಗ್ಗೆ 11:30 ಗಂಟೆಗೆ ನಡೆದ ಸಂಡೂರು ಪುರಸಭೆ ಕಾರ್ಯಾಲಯ ಸಭಾಭವನದಲ್ಲಿ ಪುರಸಭೆಯಲ್ಲಿ ನಡೆದ ಅರಣ್ಯ ಹಕ್ಕು ಸಮಿತಿ/ವಾರ್ಡ್ ಸಭೆಯ ನಡವಳಿಯ ಪರಾವು ಸಂಖ್ಯೆ:13 ರ ದೃಢೀಕೃತ ನಕಲುಪ್ರತಿ)

ಎ) ಅರಣ್ಯ ಹಕ್ಕು ಕಾಯ್ದೆ ಅಡಿಯಲ್ಲಿ ಸಂಡೂರು ತಾಲ್ಲೂಕಿನ ಸಂಡೂರು ಮುಖ ಕುಮಾರಸ್ವಾಮಿ ಮಿನರಲ್ಸ್ ಇವರು ಎಂ.ಎಲ್ ನಂ.2141 ರಲ್ಲಿ ವಿಸ್ತೀರ್ಣ 6.6978 ಹೆಕ್ಟೇರ್ ಪ್ರದೇಶಕ್ಕೆ ಸಂಬಂಧಿಸಿದಂತೆ ಜಿ.ಎಸ್.ಎಲ್ ಕ್ರಾಸಿಂಗ್ ಸಿಸ್ಟಮ್ ಸಲುವಾಗಿ ನಮೂನೆ-2ನ್ನು ನೀಡಲು ಸಮಾಲೋಚನೆ ಮಾಡಲಾಯಿತು ಮತ್ತು ವಾರ್ಡ್ ಸಭೆಗಳನ್ನು ನಡೆಸಿದ ಅರಣ್ಯ ಹಕ್ಕು ಸಮಿತಿಗಳ ನಡವಳಿಕೆಗಳಲ್ಲಿ ತಿಳಿಸಲಾಗಿದೆ.

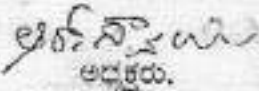
ಬಿ) ಅರಣ್ಯೀಕರ ಉದ್ದೇಶಕ್ಕೆ ವರ್ಗಾವಣೆ ಮಾಡಲು ಪ್ರಸ್ತಾಪಿಸಿದ ಯೋಜನೆಯ ಎಲ್ಲಾ ವಿವರಗಳನ್ನು ಮತ್ತು ಇದರಿಂದ ಆಗುವ ಪರಿಣಾಮಗಳ ವಿವರಗಳನ್ನು ಸ್ಥಳೀಯ ಭಾಷೆಯಲ್ಲಿ ಅರಣ್ಯ ಹಕ್ಕು ಕಾಯ್ದೆ ಅಡಿಯಲ್ಲಿ ಆಹರಿದುವ ವಾಸಿಗಳ ವಾರ್ಡ್ ಸಭೆಯ ಮುಂದೆ ಮಂಡಿಸಲಾಗಿರುತ್ತದೆ.

ಸಿ) ಸಂಡೂರು ಪುರಸಭೆಯ ವಾರ್ಡ್ ಸಭೆಯ ಉದ್ದೇಶಿತ ಪರಿವರ್ತನೆಗೆ ಸಂಬಂಧಿಸಿದ ಉದ್ದೇಶಗಳ ಹಾಗೂ ವಿವರಗಳನ್ನು ಮನಗಂಡು ಪರಿವರ್ತನೆಗೆ ಒಪ್ಪಿಗೆ ನೀಡಲಾಗಿರುತ್ತದೆ.


ಡಿ) ಇದಕ್ಕೆ ಸಂಬಂಧಿಸಿದ ಚರ್ಚೆಗಳು ಹಾಗೂ ನಿರ್ಣಯಗಳನ್ನು ವಾರ್ಡ್ ಸಭೆಯಲ್ಲಿ ತೆಗೆದುಕೊಂಡಿದ್ದು, ಇದರಲ್ಲಿ ಕನಿಷ್ಠ 50% ಸದಸ್ಯರು ಹಾಜರಿರುವುದನ್ನು ಖಾತರಿಪಡಿಸಿಕೊಳ್ಳಲಾಗಿದೆ.

ಇ) ಅರಣ್ಯ ಹಕ್ಕುಗಳ ಕಾಯ್ದೆ 3(2) ರನ್ವಯ ಇದು ಸರ್ಕಾರದ ಸೌಲಭ್ಯಕ್ಕೆ ಅವಶ್ಯವಿರುವ ಜಮೀನಿನ ಪ್ರಸ್ತಾವನೆಗಳನ್ನು ಮೂರ್ಗೊಳಿಸಲಾಗಿದೆ ಹಾಗೂ ಇದಕ್ಕೆ ವಾರ್ಡ್ ಸಭೆಯ ಒಪ್ಪಿಗೆ ಇದೆ.

ಎಫ್) ಈ ಪ್ರದೇಶದಲ್ಲಿ ಆದಿವಾಸಿ ಬುಡಕಟ್ಟು ಜನಾಂಗದ ಗುಂಪುಗಳು ಮತ್ತು ಮೂಲ ಕೃಷಿ ಜನಾಂಗದವರು ವಾಸ ಮಾಡುತ್ತಿಲ್ಲವಾದ್ದರಿಂದ ಅರಣ್ಯ ಹಕ್ಕುಗಳ ಕಾಯ್ದೆ ಕಲಂ 3(1) (ಇ) ಅಡಿಯಲ್ಲಿ ಕ್ರಮ ತೆಗೆದುಕೊಳ್ಳುವ ಪ್ರಶ್ನೆ ಉದ್ಭವಿಸುವುದಿಲ್ಲ.


ಅಧ್ಯಕ್ಷರು.

ಶ್ರೀ ವೆಂಕಟೇಶ್ವರ ಅರಣ್ಯ ಹಕ್ಕು ಸಮಿತಿ.
ಸಂಡೂರು.


ಮುಖ್ಯ ಅಧಿಕಾರಿ
ಪುರಸಭೆ, ಸಂಡೂರು

635749/2023/BLR DC-1N

ಪುರಸಭೆ ಕಾರ್ಯಾಲಯ, ಸಂಡೂರು - 583119.

ಸಂಡೂರು (ಕಾ.ಬೂರು)

E-mail : ka.sandur.tmc@gmail.com

Web site: www.sandurtown.tmc.gov.in

ಬಳ್ಳಾರಿ (ಜಿಲ್ಲೆ)

ಶ್ರ.ಸಂ/ಮಸಸಂ/ಅ.ಹ.ಸ/05/2023-24

ದಿನಾಂಕ:03.07.2023.

:: ಅರಣ್ಯ ಹಕ್ಕು ಸಮಿತಿಯ ಸಭೆ ::

ಪುರಸಭೆ, ಸಂಡೂರು ದಿನಾಂಕ:03.07.2023 ರಂದು ಬೆಳಿಗ್ಗೆ 11:30 ಗಂಟೆಗೆ ನಡೆದ ಅರಣ್ಯ ಹಕ್ಕು ಸಮಿತಿ/ ವಾರ್ಡ್ ಸಭೆಯನ್ನು ಸಂಡೂರು ಪುರಸಭೆ ಕಾರ್ಯಾಲಯ ಆವರಣದಲ್ಲಿ ಅರಣ್ಯ ಹಕ್ಕು ಸಮಿತಿಯ ಸಭೆಯಲ್ಲಿ ಈ ಕೆಳಗಿನ ವಿಷಯದ ಬಗ್ಗೆ ಚರ್ಚಿಸಿ ತೀರ್ಮಾನ ತೆಗೆದುಕೊಳ್ಳಲಾಯಿತು.

ಕ್ರಮ ಸಂಖ್ಯೆ	ವಿಷಯ	ತೀರ್ಮಾನ
1	ಮೇಲೆ ಕುಮಾರಸ್ವಾಮಿ ಮಿನರಲ್ ಲಿಮಿಟೆಡ್ ಗಣಿ ಗುತ್ತಿಗೆ ಇದರ ಎಂ.ಎಲ್ ನಂ.2141 ರಲ್ಲಿ ವಿಸ್ತೀರ್ಣ 6.6978 ಹೆಕ್ಟೇರ್ ಪ್ರದೇಶಕ್ಕೆ ಸಂಬಂಧಿಸಿದಂತೆ ಡೌನ್‌ಹಿಲ್ ಕನ್ವೀನರ್ ಸಿಸ್ಟಮ್ ಸಲುವಾಗಿ ನಮೂನೆ-2 ನ್ನು ಅನುಸೂಚಿತ ಬುಡಕಟ್ಟು ಮತ್ತು ಇತರೆ ಪಾರಂಪರಿಕ ಅರಣ್ಯ ವಾಸಿಗಳ(ಅರಣ್ಯ ಹಕ್ಕುಗಳ ಮಾನ್ಯ ಮಾಡುವ) ಅಧಿನಿಯಮ 2006 ಮತ್ತು ನಿಯಮ 2008 ಅಡಿಯಲ್ಲಿ ಪರಿಶೀಲಿಸಿ ನಮೂನೆ-2 ನ್ನು ನೀಡುವ ಬಗ್ಗೆ.	ಮೇಲೆ ಕುಮಾರಸ್ವಾಮಿ ಮಿನರಲ್ ಲಿಮಿಟೆಡ್ ಗಣಿ ಗುತ್ತಿಗೆ ಇದರ ಎಂ.ಎಲ್ ನಂ.2141 ರಲ್ಲಿ ವಿಸ್ತೀರ್ಣ 6.6978 ಹೆಕ್ಟೇರ್ ಪ್ರದೇಶಕ್ಕೆ ಸಂಬಂಧಿಸಿದಂತೆ ಡೌನ್‌ಹಿಲ್ ಕನ್ವೀನರ್ ಸಿಸ್ಟಮ್ ಸಲುವಾಗಿ ನಮೂನೆ-2 ನ್ನು ಅನುಸೂಚಿತ ಬುಡಕಟ್ಟು ಮತ್ತು ಇತರೆ ಪಾರಂಪರಿಕ ಅರಣ್ಯ ವಾಸಿಗಳ(ಅರಣ್ಯ ಹಕ್ಕುಗಳ ಮಾನ್ಯ ಮಾಡುವ) ಅಧಿನಿಯಮ 2006 ಮತ್ತು ನಿಯಮ 2008 ಅಡಿಯಲ್ಲಿ ಪರಿಶೀಲಿಸಿ ನಮೂನೆ-2 ನ್ನು ನೀಡುವ ಅರಣ್ಯ ಪ್ರದೇಶದಲ್ಲಿ ಅರಣ್ಯೇತರ ಚಟುವಟಿಕೆಗಾಗಿ ಎಫ್.ಆರ್.ಎ ಅಧಿನಿಯಮ 2006 ಅಡಿಯಲ್ಲಿ ಅರಣ್ಯ ಪ್ರದೇಶದಲ್ಲಿರುವ ಗಣಿಗುತ್ತಿಗೆ ಭಾಗದಲ್ಲಿ ಪರಿಶಿಷ್ಟ ಪಂಗಡದ ಬುಡಕಟ್ಟು ಜನರು ವಾಸಿಸುವ/ವಾಸಿಸುತ್ತಿಲ್ಲ ಎಂಬ ಸಾರ್ವಜನಿಕ ಪ್ರಕಟಣೆ ಮಾಡಲಾಗಿ ಯಾವುದೇ ಆಕ್ಷೇಪಣೆಗಳು ಬಂದಿರುವುದಿಲ್ಲವೆಂದು ಅರಣ್ಯ ಹಕ್ಕು ಸಮಿತಿ/ವಾರ್ಡ್ ಸಭೆಯಲ್ಲಿ ತಿಳಿಸಲಾಯಿತು. ಸದರಿ ಜನಾಂಗದ ಯಾರೇ ವಾಸವಾಗಿರುವುದಾಗಲಿ ಹಾಗೂ ಸಾಗುವಳಿ ಮಾಡುವುದಾಗಲಿ ಹಾಗೂ ಸದರಿ ಅರಣ್ಯ ಸಮಿತಿಯ ಆಕ್ಷೇಪಣೆ ಇಲ್ಲವೆಂದು ಶ್ರೀ ವೆಂಕಟೇಶ್ವರ ಅರಣ್ಯ ಸಮಿತಿಯ ಆಕ್ಷೇಪಣೆ ಇಲ್ಲವೆಂದು ಒಮ್ಮತದಿಂದ ತೀರ್ಮಾನಿಸಲಾಯಿತು. ಮುಂದಿನ ಸೂಕ್ತ ಕ್ರಮಕ್ಕಾಗಿ ಮಾನ್ಯ ಸಹಾಯಕ ಆಯುಕ್ತರು ಹಾಗೂ ಅಧ್ಯಕ್ಷರು ಉಪವಿಭಾಗೀಯ ಅರಣ್ಯ ಹಕ್ಕು ಸಮಿತಿ ಬಳ್ಳಾರಿ ಇವರ ಕಛೇರಿಗೆ ಪತ್ರ ರವಾನಿಸಲು ಒಪ್ಪಿಗೆ ನೀಡಲಾಯಿತು.

ಶ್ರೀ. ಸತ್ಯೇಶ್
ಅಧ್ಯಕ್ಷರು
ಶ್ರೀ ವೆಂಕಟೇಶ್ವರ ಅರಣ್ಯ ಹಕ್ಕು ಸಮಿತಿ,
ಸಂಡೂರು.

Chief Officer
T.M.C. SANDUR
7/

ಪುರಸಭೆ ಕಾರ್ಯಾಲಯ, ಸಂಡೂರು - 583119.

ಸಂಚಾರ (ತಾಲ್ಲೂಕು)

E-mail : k.s.sandur@blr.gov.in

ಬಜ್ಜಿ (ಕಟ್ಟ)

Web site: www.sandurtown.mrc.gov.in

ಕ್ರ.ಸಂ/ಮಸವಂ/ಆ.ಹ.ಸ/05/2023-24

ದಿನಾಂಕ:01.07.2023.

:: ದೃಢೀಕರಣ ಪತ್ರ ::

ನಮೂನೆ-2

(ಪುರಸಭೆ ಸಂಡೂರು ದಿ:01.07.2023 ರಂದು ಬೆಳಿಗ್ಗೆ 11:30 ಗಂಟೆಗೆ ನಡೆದ ಸಂಡೂರು ಪುರಸಭೆ ಕಾರ್ಯಾಲಯ ಸಭಾಭವನದಲ್ಲಿ ಪುರಸಭೆಯಲ್ಲಿ ನಡೆದ ಅರಣ್ಯ ಹಕ್ಕು ಸಮಿತಿ/ವಾರ್ಡ್ ಸಭೆಯ ನಮೂನೆಯ ಶರಾವು ಸಂಖ್ಯೆ:13 ರ ದೃಢೀಕೃತ ನಕಲುಪ್ರತಿ)

ಎ) ಅರಣ್ಯ ಹಕ್ಕು ಕಾಯ್ದೆ ಅಡಿಯಲ್ಲಿ ಸಂಡೂರು ತಾಲ್ಲೂಕಿನ ಸಂಡೂರು ಮೇಲೆ ಕುಮಾರಸ್ವಾಮಿ ಮಿನರಲ್ಸ್ ಇವರು ಎಂ.ಎಲ್ ನಂ.2141 ರಲ್ಲಿ ವಿಸ್ತೀರ್ಣ 6.6978 ಹೆಕ್ಟೇರ್ ಪ್ರದೇಶಕ್ಕೆ ಸಂಬಂಧಿಸಿದಂತೆ ಡೌನ್‌ಲಿಡ್ ಕನ್ಸೆಸರ್ ಸಿಸ್ಟಮ್ ಸಲುವಾಗಿ ನಮೂನೆ-2ನ್ನು ನೀಡಲು ಸಮಾಲೋಚನೆ ಮಾಡಲಾಯಿತು ಮತ್ತು ವಾರ್ಡ್ ಸಭೆಗಳನ್ನು ನಡೆಯಿಸಿದ ಅರಣ್ಯ ಹಕ್ಕು ಸಮಿತಿಗಳ ಸದನಗಳಲ್ಲಿ ತಿಳಿಸಲಾಗಿದೆ.

ಬಿ) ಅರಣ್ಯೇತರ ಉದ್ದೇಶಕ್ಕೆ ವರ್ಗಾವಣೆ ಮಾಡಲು ಪ್ರಸ್ತಾಪಿಸಿದ ಯೋಜನೆಯ ಎಲ್ಲಾ ವಿವರಗಳನ್ನು ಮತ್ತು ಇದರಿಂದ ಆಗುವ ಪರಿಣಾಮಗಳ ವಿವರಗಳನ್ನು ಸ್ಥಳೀಯ ಘಾಟೆಯಲ್ಲಿ ಅರಣ್ಯ ಹಕ್ಕು ಕಾಯ್ದೆ ಅಡಿಯಲ್ಲಿ ಅರ್ಹರಿರುವ ವಾಸಿಗಳ ವಾರ್ಡ್ ಸಭೆಯ ಮುಂದೆ ಮಂಡಿಸಲಾಗಿರುತ್ತದೆ.

ಸಿ) ಸಂಡೂರು ಪುರಸಭೆಯ ವಾರ್ಡ್ ಸಭೆಯು ಉದ್ದೇಶಿತ ಪರಿವರ್ತನೆಗೆ ಸಂಬಂಧಿಸಿದ ಉದ್ದೇಶಗಳ ಹಾಗೂ ವಿವರಗಳನ್ನು ಮನಗಂಡು ಪರಿವರ್ತನೆಗೆ ಒಪ್ಪಿಗೆ ನೀಡಲಾಗಿರುತ್ತದೆ.

ಡಿ) ಇದಕ್ಕೆ ಸಂಬಂಧಿಸಿದ ಚರ್ಚೆಗಳು ಹಾಗೂ ನಿರ್ಣಯಗಳನ್ನು ವಾರ್ಡ್ ಸಭೆಯಲ್ಲಿ ತೆಗೆದುಕೊಂಡಿದ್ದು, ಇದರಲ್ಲಿ ಕನಿಷ್ಠ 50% ಸದಸ್ಯರು ಹಾಜರಿರುವುದನ್ನು ಪರಿಶೀಲಿಸಿಕೊಳ್ಳಲಾಗಿದೆ.

ಇ) ಅರಣ್ಯ ಹಕ್ಕುಗಳ ಕಾಯ್ದೆ 3(2) ರನ್ವಯ ಇದು ಸರ್ಕಾರದ ಸೌಲಭ್ಯಕ್ಕೆ ಅವಶ್ಯವಿರುವ ಒಮ್ಮೀನಿಗ ಪ್ರಸ್ತಾವನೆಗಳನ್ನು ಪೂರ್ಣಗೊಳಿಸಲಾಗಿದೆ ಹಾಗೂ ಇದಕ್ಕೆ ವಾರ್ಡ್ ಸಭೆಯು ಒಪ್ಪಿಗೆ ಇದೆ.

ಎಫ್) ಈ ಪ್ರದೇಶದಲ್ಲಿ ಆರಿಬಾಸಿ ಬುಡಕಟ್ಟು ಜನಾಂಗದ ಗುಂಪುಗಳು ಮತ್ತು ಮೂಲ ಕೃಷಿ ಜನಾಂಗದವರು ವಾಸ ಮಾಡುತ್ತಿಲ್ಲವಾದ್ದರಿಂದ ಅರಣ್ಯ ಹಕ್ಕುಗಳ ಕಾಯ್ದೆ ಕಲಂ 3(1) (ಇ) ಅಡಿಯಲ್ಲಿ ಕ್ರಮ ತೆಗೆದುಕೊಳ್ಳುವ ಪ್ರಶ್ನೆ ಉದ್ಭವಿಸುವುದಿಲ್ಲ.

ಶ್ರೀ. ಎಂ.ಬಿ.ಶಂಕರ
ಅಧ್ಯಕ್ಷರು,
ಶ್ರೀ ಮೆಂಟೇಟರ್ ಅರಣ್ಯ ಹಕ್ಕು ಸಮಿತಿ,
ಸಂಡೂರು.

ಶ್ರೀ. ಎಂ.ಬಿ.ಶಂಕರ
Chief Officer
T.M.C., SANDUR

unabhängig von der Zeit

தேவரவந்தியம் பி. சோ.பெருமாள் நகர்

ಪ್ರಕಾಶವು ಯಾವ ವಾತಾವರಣದಲ್ಲಿ
ಕೆಲಸ ಮಾಡುತ್ತದೆ ಮತ್ತು ಅದರ ಪ್ರಭಾವವು

வினாக்கள் (10 வினாக்கள்)

பெரிய அளவு வரலாறு

Session w/ Dr. T. K. R. Rao

உலகம் உயிர் கொடுக்கிறது

Handwritten signature: *Handwritten signature*

உறுதிப்படுத்தப்பட்டது 10/09/2023

705-2-21020000

ಪದವಿ

10/10/2020

உயிர் உ/0 விதி, கருவாசல்.

அவ்வாறு 10 இரவுகள்.

உயிர் உயர்வுப் பற்றி எந்த உணர்வு?

10/10/2023

1892

10/07/2020

நிதந் ௫௭ துணியாய்

ਮ. ਗੁਰਦਿਤ 3/4 ਅਸਰਵਾਤੀ

N. S. P. S. S. S. S.

تاریخ ۱۳۰۲

3. 3.10.2019

தமிழ்நாடு - 1990

॥ श्रीगणेशाय नमः ॥

ಪುನಃ ಪರಿಶೀಲನೆ ೨೦೨೨ ರಲ್ಲಿ ನಡೆಯಿತು.

for those who are not

சென்னை, 25.12.2019

የገንዘብ ምንጭ ስም: የገንዘብ ምንጭ

Page 20/21

سید الفاتحہ کی شان و شوکت کا بیان ہے۔

தமிழ் மொழியியல், 9 ஆம் பதிப்பு

3. $\frac{1}{2} \times \frac{1}{2} = \frac{1}{4}$

Mr. J. H. H. H. H.

5-20-00 100 2 101

[Faint handwritten notes at the bottom of the page]

635749/2023/BLR DC-IN

S. S. Chandrasekhar

ಸಹಕಾರ
ಗ್ರಾಮ ಪಂಚಾಯತ್, ಹಿರೇಕಾಳಗುಡಿ

S. S. Chandrasekhar

ಸಹಕಾರ
ಗ್ರಾಮ ಪಂಚಾಯತ್, ಹಿರೇಕಾಳಗುಡಿ

S. S. Chandrasekhar

ಸಹಕಾರ
ಗ್ರಾಮ ಪಂಚಾಯತ್, ಹಿರೇಕಾಳಗುಡಿ

S. S. Chandrasekhar

ಸಹಕಾರ
ಗ್ರಾಮ ಪಂಚಾಯತ್, ಹಿರೇಕಾಳಗುಡಿ

S. S. Chandrasekhar

ಸಹಕಾರ
ಗ್ರಾಮ ಪಂಚಾಯತ್, ಹಿರೇಕಾಳಗುಡಿ

S. S. Chandrasekhar

ಸಹಕಾರ
ಗ್ರಾಮ ಪಂಚಾಯತ್, ಹಿರೇಕಾಳಗುಡಿ

S. S. Chandrasekhar

ಸಹಕಾರ
ಗ್ರಾಮ ಪಂಚಾಯತ್, ಹಿರೇಕಾಳಗುಡಿ

S. S. Chandrasekhar

ಸಹಕಾರ
ಗ್ರಾಮ ಪಂಚಾಯತ್, ಹಿರೇಕಾಳಗುಡಿ

S. S. Chandrasekhar

ಸಹಕಾರ
ಗ್ರಾಮ ಪಂಚಾಯತ್, ಹಿರೇಕಾಳಗುಡಿ

S. S. Chandrasekhar

ಸಹಕಾರ
ಗ್ರಾಮ ಪಂಚಾಯತ್, ಹಿರೇಕಾಳಗುಡಿ

S. S. Chandrasekhar

ಸಹಕಾರ
ಗ್ರಾಮ ಪಂಚಾಯತ್, ಹಿರೇಕಾಳಗುಡಿ

S. S. Chandrasekhar

ಸಹಕಾರ
ಗ್ರಾಮ ಪಂಚಾಯತ್, ಹಿರೇಕಾಳಗುಡಿ

S. S. Chandrasekhar

ಸಹಕಾರ
ಗ್ರಾಮ ಪಂಚಾಯತ್, ಹಿರೇಕಾಳಗುಡಿಸಹಕಾರ
ಗ್ರಾಮ ಪಂಚಾಯತ್, ಹಿರೇಕಾಳಗುಡಿ



ಕರ್ನಾಟಕ ಸರ್ಕಾರ
ಗ್ರಾಮೀಣಾಭಿವೃದ್ಧಿ ಮತ್ತು ಪಂಚಾಯತ್ ರಾಜ್ ಇಲಾಖೆ

ಸಭೆಯ ನಡಾವಳಿಗಳು

ಶ್ರೀ ಪಂಚಾಯತಿ	ಬಜ್ಜಿ	ಪಾಲಗುಡಿ ಪಂಚಾಯತಿ	ಸಂಕೇತ		
ಗ್ರಾಮ ಪಂಚಾಯತಿ	ಸುಕೇಶಪುರ				
ಸಭೆಯ ಪ್ರಕಾರ	3ನೇ ಗ್ರಾಮ ಸಭೆ				
ಸಭೆಯ ದಿನಾಂಕ	19/07/2023	ಸಭೆಯ ಸಮಯ	11:00		
ಒಂದಿನ ಸಭೆಯ ದಿನಾಂಕ	19/07/2023				
ವಿವರಣೆ	JSW STEEL LTD., Ramghad village, Sandur, Taluk, ಇದರಲ್ಲಿ ಗಣಿಗಾರಿಕೆಗೆ ಸಂಬಂಧಿಸಿದ ವಿಷಯ: ಎಂ.ಎಲ್.ಸಂ.2239, ಎಸ್.ಎಲ್.43.58 ಹೆಕ್ಟೇರ್ ಪ್ರದೇಶಕ್ಕೆ ಸಂಬಂಧಿಸಿದಂತೆ ನಮೂನೆ 02ನ್ನು ನೀಡುವ ಸಂಬಂಧ ಅನುಷ್ಠಾನಿತ ಬಾಡಲನ್ನು ಮತ್ತು				
ಅಧ್ಯಕ್ಷತೆ ವಹಿಸಿದ್ದರು	ಎಲ್. ಅಮೇಶ್(ಅಧ್ಯಕ್ಷರು)				
ಪಂಚಾಯತ ಪ್ರತಿನಿಧಿಗಳ ಕೋಟಂ (%)	ಅಧ್ಯಕ್ಷರು	100	ಅಧ್ಯಕ್ಷರು	10	
	ಬಾಹ್ಯವಹಿಸಿದ್ದು	100	ಕೋಟಂ (%)	ಬಾಹ್ಯವಹಿಸಿದ್ದು	38

ಪಾಲ್ಗುಡಿ ಪಂಚಾಯತಿ

ಲಿಂಗ	ಪರಿಶಿಷ್ಟ ಜಾತಿ	ಪರಿಶಿಷ್ಟ ಪಂಗಡ	ಒಟ್ಟು	ಇತರರು	ಒಟ್ಟು
ಪುರುಷರು	250	180	102	58	590
ಮಹಿಳೆಯರು	158	120	85	80	443

ಸಭೆಯ ಅನುಷ್ಠಾನ:

1	JSW STEEL LTD., Ramghad village, Sandur, Taluk, ಇದರಲ್ಲಿ ಗಣಿಗಾರಿಕೆಗೆ ಸಂಬಂಧಿಸಿದ ವಿಷಯ: ಎಂ.ಎಲ್.ಸಂ.2239, ಎಸ್.ಎಲ್.43.58 ಹೆಕ್ಟೇರ್ ಪ್ರದೇಶಕ್ಕೆ ಸಂಬಂಧಿಸಿದಂತೆ ನಮೂನೆ 02ನ್ನು ನೀಡುವ ಸಂಬಂಧ ಅನುಷ್ಠಾನಿತ ಬಾಡಲನ್ನು ಮತ್ತು ಇತರ ಪಾರಂಪರಿಕ ಅರಣ್ಯ ವ್ಯಾಪ್ತಿ (ಅರಣ್ಯ ವ್ಯಾಪ್ತಿಗಳ ಮಾನ್ಯತೆ ಮತ್ತು ಮಾನ್ಯತೆ) ಅಧಿನಿಯಮ 2006 ಮತ್ತು ನಿಯಮ 2008 ಅಡಿಯಲ್ಲಿ ಪರಿಶೀಲಿಸಿ ನಮೂನೆ 02ನ್ನು ನೀಡುವ ಬಗ್ಗೆ ಸಭೆಯಲ್ಲಿ ಚರ್ಚಿಸಿ ತೀರ್ಮಾನಿಸುವುದು
---	---

ತೀರ್ಮಾನ ನಿರ್ಧಾರಗಳು:

ಕ್ರ.ಸಂ.	ಅನುಷ್ಠಾನ	ತೀರ್ಮಾನ ನಿರ್ಧಾರಗಳು
1	JSW STEEL LTD., Ramghad village, Sandur, Taluk, ಇದರಲ್ಲಿ ಗಣಿಗಾರಿಕೆಗೆ ಸಂಬಂಧಿಸಿದ ವಿಷಯ: ಎಂ.ಎಲ್.ಸಂ.2239, ಎಸ್.ಎಲ್.43.58 ಹೆಕ್ಟೇರ್ ಪ್ರದೇಶಕ್ಕೆ ಸಂಬಂಧಿಸಿದಂತೆ ನಮೂನೆ 02ನ್ನು ನೀಡುವ ಸಂಬಂಧ ಅನುಷ್ಠಾನಿತ ಬಾಡಲನ್ನು ಮತ್ತು ಇತರ ಪಾರಂಪರಿಕ ಅರಣ್ಯ ವ್ಯಾಪ್ತಿ (ಅರಣ್ಯ ವ್ಯಾಪ್ತಿಗಳ ಮಾನ್ಯತೆ ಮತ್ತು ಮಾನ್ಯತೆ) ಅಧಿನಿಯಮ 2006 ಮತ್ತು ನಿಯಮ 2008 ಅಡಿಯಲ್ಲಿ ಪರಿಶೀಲಿಸಿ ನಮೂನೆ 02ನ್ನು	APPROVAL

ಮುದ್ರಾ ದಿನಾಂಕ:

19/7/23 3:02 PM

Page 1 of 4

635749/2023/BLR-DE-IN

ಸೇವಕ ಬಗ್ಗೆ.

ಏಕ ಪ್ರತಿಬಿಂಬಿತ ಹಣಕಾಸು ಮತ್ತು ಕೆಲಸದೊಂದಿಗೆ ನಿರ್ಧಾರಗಳ ಪಟ್ಟಿ

ಕ್ರ.ಸಂ.	ಹೆಸರು ಮತ್ತು ಹುದ್ದೆ	ಹಣಕಾಸು ಸ್ಥಿತಿ	ಒಟ್ಟಿನ ನಿರ್ಧಾರಗಳು	ಅನುಮೋದಿತ ನಿರ್ಧಾರಗಳು
1	ಸುಜಾತಮ್ಮ ಕೆ , ಚುನಾಯಿತ ಸದಸ್ಯರು	ಪ್ರಸ್ತುತ	1	
2	ರಾಜಶ ಚಾಯ , ಚುನಾಯಿತ ಸದಸ್ಯರು	ಪ್ರಸ್ತುತ	1	
3	ಪ್ರೀತಿಕಾ ಎಸ್ , ಚುನಾಯಿತ ಸದಸ್ಯರು	ಪ್ರಸ್ತುತ	1	
4	ದೀಪಿಕಾ ನಾಯ್ಕ , ಚುನಾಯಿತ ಸದಸ್ಯರು	ಪ್ರಸ್ತುತ	1	
5	ಪಿ. ಭಾರ್ಗವಿ ಚಾಯ , ಚುನಾಯಿತ ಸದಸ್ಯರು	ಪ್ರಸ್ತುತ	1	
6	ಮಂಜುನಾಥ , ಚುನಾಯಿತ ಸದಸ್ಯರು	ಪ್ರಸ್ತುತ	1	
7	ಲಕ್ಷ್ಮಿ , ಚುನಾಯಿತ ಸದಸ್ಯರು	ಪ್ರಸ್ತುತ	1	
8	ಎಸ್. ಹರಿಹರಪ್ಪ , ಅಧ್ಯಕ್ಷರು	ಪ್ರಸ್ತುತ	1	
9	ಬಿ. ಎಸ್. ಚಾರುಣ್ಣಮ್ಮ , ಚುನಾಯಿತ ಸದಸ್ಯರು	ಪ್ರಸ್ತುತ	1	
10	ಸ್ವಾಮಿ ನಾಯ್ಕ , ಚುನಾಯಿತ ಸದಸ್ಯರು	ಪ್ರಸ್ತುತ	1	
11	ಬಿ.ಎಸ್. ಚಾರುಣ್ಣಮ್ಮ , ಚುನಾಯಿತ ಸದಸ್ಯರು	ಪ್ರಸ್ತುತ	1	
12	ರಾಜು ಚಾಯ , ಚುನಾಯಿತ ಸದಸ್ಯರು	ಪ್ರಸ್ತುತ	1	
13	ಎಸ್. ರವಿಶಂಕರ್ , ಚುನಾಯಿತ ಸದಸ್ಯರು	ಪ್ರಸ್ತುತ	1	
14	ಹನುಮಂತಿ , ಚುನಾಯಿತ ಸದಸ್ಯರು	ಪ್ರಸ್ತುತ	1	
15	ಅಶ್ವಿನಿ ಎಸ್ , ಚುನಾಯಿತ ಸದಸ್ಯರು	ಪ್ರಸ್ತುತ	1	
16	ಎಸ್. ಅರುಣ್ , ಅಧ್ಯಕ್ಷರು	ಪ್ರಸ್ತುತ	1	
17	ಲಕ್ಷ್ಮಮ್ಮ , ಚುನಾಯಿತ ಸದಸ್ಯರು	ಪ್ರಸ್ತುತ	1	
18	ಹರೀಶ್ ಚಾಯ , ಚುನಾಯಿತ ಸದಸ್ಯರು	ಪ್ರಸ್ತುತ	1	
19	ಪೂಜಾರಿ ಗಾಯತ್ರಿ , ಚುನಾಯಿತ ಸದಸ್ಯರು	ಪ್ರಸ್ತುತ	1	
20	ಶಿವಮೂರ್ತಿ ನಾಯ್ಕ ಎಸ್ , ಚುನಾಯಿತ ಸದಸ್ಯರು	ಪ್ರಸ್ತುತ	1	
21	ರವಿಶಂಕರ್ ಕೆ , ಚುನಾಯಿತ ಸದಸ್ಯರು	ಪ್ರಸ್ತುತ	1	

ಪೂರೈಕೆ ದಿನಾಂಕ:

19/7/23 3:03 PM

Page 2 of 4

ಮಾನ್ಯ, ಪಂಚಾಯತ್ ಸದಸ್ಯರು	ಪ್ರಸ್ತುತ	1	
------------------------	----------	---	--

ಈ ಪಂಚಾಯತ್ ಅಧೀನ ಮತ್ತು ಸಿಬ್ಬಂದಿಗಳು/ಸರ್ಕಾರಿ ಏಜೆಂಸಿಗಳು/ಇತರರ ಹಿತರಾಶಿ ಪಟ್ಟಿ

ಕ್ರ.ಸಂ.	ಹೆಸರು ಮತ್ತು ಹುದ್ದೆ	ಹಿತರಾಶಿ ಸ್ಥಿತಿ
1	ಬೆಕ್ಕೇರಿ ಪಿ. ಕೆ.ಎಸ್. ಕೆ.ಎಸ್. ದೇವಾ ಎಂ.ಪ್ರ. ಅಪರೇಟರ್	ಪ್ರಸ್ತುತ
2	ಸಿಬ್ಬಂದಿಗಾರ್ಡ್ ಪಿ. ಎಂ. , ಪಂಚಾಯತ್ ಅಧೀನದಲ್ಲಿ ಅಧೀನ	ಪ್ರಸ್ತುತ
3	ರಮೇಶ್ ಪಿ. , ಪಾಟರ್ ಅಪರೇಟರ್	ಪ್ರಸ್ತುತ
4	ಡಿ ಕೃಷ್ಣ ನಾಯ್ಕ , ಪಾಟರ್ ಅಪರೇಟರ್	ಪ್ರಸ್ತುತ
5	ಮೋಹಮ್ಮದ್ ಇಫ್ತಾಖ್ ಡಿ. , ಕೆ.ಎಸ್. ಕೆ.ಎಸ್. ದೇವಾ ಎಂ.ಪ್ರ. ಅಪರೇಟರ್	ಪ್ರಸ್ತುತ
6	ಸೋಮ ನಾಯ್ಕ , ಪಾಟರ್ ಅಪರೇಟರ್	ಪ್ರಸ್ತುತ
7	ಕೃಷ್ಣ ನಾಯ್ಕ ಆರ್. , ಪಾಟರ್ ಅಪರೇಟರ್	ಪ್ರಸ್ತುತ
8	ಕಾರ್ತಿಕ ಬಿ. , ಪಂಚಾಯತ್	ಪ್ರಸ್ತುತ
9	ಎನ್. ಕಾಮನಾಯ್ಕ , ಗ್ರಂಥಪಾಲಕ	ಪ್ರಸ್ತುತ
10	ಡಿ ಸ್ವಾಮಿ ನಾಯ್ಕ , ಪಾಟರ್ ಅಪರೇಟರ್	ಪ್ರಸ್ತುತ
11	ಕಾಡುನಾಯ್ಕ ಪಿ. , ಡಿಲ್ ಕಲೆಕ್ಟರ್	ಪ್ರಸ್ತುತ

ಮುಂದಿನ ಸಭೆಯ ದಿನಾಂಕ: 19/08/2023

ಮುಖ್ಯಸ್ಥರ ಚಿಹ್ನೆಗಳು: ಸಭೆಯನ್ನು ವಂದನೆಗಳೊಂದಿಗೆ ಮುಕ್ತಾಯಗೊಳಿಸಲಾಯಿತು

635749/2023/BLR DC-IN

SOMAS ROCHA/15

ವಿಷಯ	ವಿವರ
	(4) ಈ ಉಪಶಬ್ದವು ಉಪಶಬ್ದದ ಜನಗಣತಿಗೆ ಒಂದು ಸಂಗ್ರಹಣೆ ಕೆ.ಎಂ. ಸಿ.ಎಂ. ಹೊಂದಿ ಮುಖ್ಯರು ಹಾಗೆ ಮಾಡಿದ್ದು, ಸದರಿ ಸಂಖ್ಯೆ ಕೆ.ಎಂ. ಸಿ.ಎಂ. ಕೆ.ಎಂ.ಎಂ.ಎಂ.ಎಂ.
	(5) ಬದ್ಧೀಕೃತ ಯೋಜನೆಯ ಈ ಉಪ ಶಬ್ದವು ಒಂದು ಮೊದಲಿನ ವಿವರವಾಗಿದೆ. ಹಿಂದಿನಿಂದಲೂ ಜನಗಣತಿ ಮಾಡುವುದು ಇದು ಒಂದು ವಿವರವಾಗಿದೆ. ಹಿಂದಿನಿಂದಲೂ ಜನಗಣತಿ ಮಾಡುವುದು ಇದು ಒಂದು ವಿವರವಾಗಿದೆ.
	(6) ಬದ್ಧೀಕೃತ ಯೋಜನೆಯ ಹಿಂದಿನಿಂದಲೂ ಜನಗಣತಿ ಮಾಡುವುದು ಇದು ಒಂದು ವಿವರವಾಗಿದೆ. ಹಿಂದಿನಿಂದಲೂ ಜನಗಣತಿ ಮಾಡುವುದು ಇದು ಒಂದು ವಿವರವಾಗಿದೆ.
	(7) ಈ ಉಪಶಬ್ದವು ಜನಗಣತಿ ಮಾಡುವುದು ಇದು ಒಂದು ವಿವರವಾಗಿದೆ. ಹಿಂದಿನಿಂದಲೂ ಜನಗಣತಿ ಮಾಡುವುದು ಇದು ಒಂದು ವಿವರವಾಗಿದೆ.

ಮೊದಲಿನಿಂದಲೂ ಜನಗಣತಿ ಮಾಡುವುದು ಇದು ಒಂದು ವಿವರವಾಗಿದೆ. ಹಿಂದಿನಿಂದಲೂ ಜನಗಣತಿ ಮಾಡುವುದು ಇದು ಒಂದು ವಿವರವಾಗಿದೆ.

B. S. S.

ಪಂಚಾಯತ್ ಅಧ್ಯಕ್ಷರು

ಗ್ರಾಮ ಪಂಚಾಯತ್, ಹುಬ್ಬಳ್ಳಿ

ಹುಬ್ಬಳ್ಳಿ, ಕರ್ನಾಟಕ

ಹುಬ್ಬಳ್ಳಿ

ಹುಬ್ಬಳ್ಳಿ

ಗ್ರಾಮ ಪಂಚಾಯತ್

ಹುಬ್ಬಳ್ಳಿ, ಕರ್ನಾಟಕ

D. S. S.

ಹುಬ್ಬಳ್ಳಿ

ಹುಬ್ಬಳ್ಳಿ

ಹುಬ್ಬಳ್ಳಿ

ದಿನಾಂಕ 28.09.22 ರಂದು ಪಡೆದ ಹಣ್ಣು ಉತ್ಪಾದನೆಗೆ
ಅನುಮತಿ

ಅನುಮತಿ ಸಂಖ್ಯೆ 16

ಶ್ರೀ. ಸಿ. ಸಿ. ಸಿ.

MR. (P. A. V. E. C. O. N. S. I. D. E. R. I. N. G.)

ಕೆ. 12/0/22

ಕೆ. 12/0/22

1/1/2022

ಅನುಮತಿ ಸಂಖ್ಯೆ 16

ಅನುಮತಿ ಸಂಖ್ಯೆ 16

ಅನುಮತಿ ಸಂಖ್ಯೆ 16

ಅನುಮತಿ ಸಂಖ್ಯೆ 16

ಅನುಮತಿ ಸಂಖ್ಯೆ 16

ಅನುಮತಿ ಸಂಖ್ಯೆ 16

ಅನುಮತಿ ಸಂಖ್ಯೆ 16

ಅನುಮತಿ ಸಂಖ್ಯೆ 16

ಅನುಮತಿ ಸಂಖ್ಯೆ 16

ಅನುಮತಿ ಸಂಖ್ಯೆ 16

ಅನುಮತಿ ಸಂಖ್ಯೆ 16

ಅನುಮತಿ ಸಂಖ್ಯೆ 16

ಅನುಮತಿ ಸಂಖ್ಯೆ 16

ಅನುಮತಿ ಸಂಖ್ಯೆ 16

ಅನುಮತಿ ಸಂಖ್ಯೆ 16

ಅನುಮತಿ ಸಂಖ್ಯೆ 16

ಅನುಮತಿ ಸಂಖ್ಯೆ 16

ಅನುಮತಿ ಸಂಖ್ಯೆ 16

ಅನುಮತಿ ಸಂಖ್ಯೆ 16

ಅನುಮತಿ ಸಂಖ್ಯೆ 16

ಅನುಮತಿ ಸಂಖ್ಯೆ 16

ಅನುಮತಿ ಸಂಖ್ಯೆ 16

ಅನುಮತಿ ಸಂಖ್ಯೆ 16

ಅನುಮತಿ ಸಂಖ್ಯೆ 16

ಅನುಮತಿ ಸಂಖ್ಯೆ 16

ಅನುಮತಿ ಸಂಖ್ಯೆ 16

ಅನುಮತಿ ಸಂಖ್ಯೆ 16

ಅನುಮತಿ ಸಂಖ್ಯೆ 16

ಅನುಮತಿ ಸಂಖ್ಯೆ 16

ಅನುಮತಿ ಸಂಖ್ಯೆ 16

ಅನುಮತಿ ಸಂಖ್ಯೆ 16

ಅನುಮತಿ ಸಂಖ್ಯೆ 16

ಅನುಮತಿ ಸಂಖ್ಯೆ 16

ಗ್ರಾಮ ಪಂಚಾಯಿತಿ ಕಾರ್ಯಾಲಯ ಯಶ್ವಂತಹಳ್ಳಿ

ಸಂಚಾರಿ ತಾ

ಬಳ್ಳಾರಿ ಜಿ

ಗ್ರಾಪಂ/ಯ/ಗ್ರಾಸ/01/2022-23

ದಿನಾಂಕ 06-10-2022

ಇವರಿಗೆ,

ತಾಲೂಕು ಪರಿಶಿಷ್ಟ ವರ್ಗ ಕಲ್ಯಾಣಾಧಿಕಾರಿಗಳು
ಸಮಾಜ ಕಲ್ಯಾಣ ಇಲಾಖೆ ಸಂಚಾರಿ

ಮಾನ್ಯರೇ,

ವಿಷಯ: ಸಂಚಾರಿ(ತಾ) ಜೇಗೇನಹಳ್ಳಿ ಗ್ರಾಮದ ಗಣಿ ಗುತ್ತಿಗೆ ಸಂಖ್ಯೆ 2482ರಲ್ಲಿ ವಿಸ್ತೀರ್ಣ 3.028 ಹೆಕ್ಟರ್ ಪ್ರದೇಶಕ್ಕೆ ಸಂಬಂಧಿಸಿದಂತೆ ವಿಸ್ತೀರ್ಣದಲ್ಲಿ ಅರಣ್ಯೇತರ ಚಟುವಟಿಕೆಗಾಗಿ ನಮೂನೆ-1ನ್ನು ನೀಡುವ ಸಂಬಂಧ ಅನುಸೂಚಿತ ಬುಡಕಟ್ಟು ಮತ್ತು ಇತರ ಅರಣ್ಯವಾಸಿಗಳು (ಅರಣ್ಯ ಹಕ್ಕುಗಳ ಮಾನ್ಯ ಮಾಡುವ)ಅಧಿನಿಯಮ 2006 ಮತ್ತು ನಿಯಮ 2008ರ ಅಡಿಯಲ್ಲಿ ಪರಿಶೀಲನೆ ಮಾಡಿ ನಮೂನೆ -01ನ್ನು ನೀಡುವ ಕುರಿತು.

ಉಲ್ಲೇಖ: 1) ಮಾನ್ಯ ಜಿಲ್ಲಾಧಿಕಾರಿಗಳು, ಬಳ್ಳಾರಿ ಇವರ ಪತ್ರ ಸಂಖ್ಯೆ (C.No:87633)File No:BLR-

DC-33011/4/2020-BLRDC/FRC, Dated: 18-08-2022

2) ಮಾನ್ಯ ಜಿಲ್ಲಾ ಪರಿಶಿಷ್ಟ ವರ್ಗಗಳ ಕಲ್ಯಾಣಾಧಿಕಾರಿಗಳು, ಬಳ್ಳಾರಿ ಇವರ ಪತ್ರ ಸಂಖ್ಯೆ:
ಸಂ: ಜಿಪವಕ/ಗಿಉಯೋ/ಪಾ.ಅ./2020-21 ದಿನಾಂಕ: 22-08-2022

3) ಪರಿಶಿಷ್ಟ ವರ್ಗಗಳ ಕಲ್ಯಾಣಾಧಿಕಾರಿಗಳು ಸಂಚಾರಿ ಇವರ
ಪತ್ರ ಸಂಖ್ಯೆ ಸಂ: ತಾಪವಕ/ಗಿಉಯೋ/ನ.1/2022-23 ದಿನಾಂಕ:23-08-2022

ಮೇಲ್ಕಾಣಿಸಿದ ವಿಷಯಕ್ಕೆ ಸಂಬಂಧಿಸಿದಂತೆ, ಉಲ್ಲೇಖಿತ ಪತ್ರದನ್ವಯ, ಮೆ// ಮಾರವ ಮೈನಿಂಗ್ ಕಂಪನಿ, ಜೇಗೇನಹಳ್ಳಿ ಗ್ರಾಮದ ಗಣಿ ಗುತ್ತಿಗೆ ಸಂಖ್ಯೆ 2482, ಇವರಿಗೆ ದಿನಾಂಕ: 28-09-2022 ರಂದು ಯಶ್ವಂತಹಳ್ಳಿ ಗ್ರಾಮ ಪಂಚಾಯಿತಿ ಕಾರ್ಯಾಲಯದ ಆವರಣದಲ್ಲಿ ನಡೆದ ಅರಣ್ಯ ಹಕ್ಕು ಸಮಿತಿ ಗ್ರಾಮ ಸಭೆಯ ನಡವಳಿಕೆಗಳನ್ವಯ ಸದರಿ ಪ್ರದೇಶದಲ್ಲಿ ಅರಣ್ಯೇತರ ಚಟುವಟಿಕೆಗಾಗಿ ನಿರಾಪೇಕ್ಷಣಾ ಪತ್ರವನ್ನು ನೀಡಲು ಸರ್ವಾನುಮತದಿಂದ ತೀರ್ಮಾನಿಸಿದ್ದು, ಸದರಿ ತೀರ್ಮಾನದ ನಕಲು ಪ್ರತಿಯನ್ನು ನಮೂನೆ-1ರೊಂದಿಗೆ ಲಗತ್ತಿಸಿದ ತಮ್ಮ ಮುಂದಿನ ಕ್ರಮಕ್ಕಾಗಿ ಈ ಮೂಲಕ ಸಲ್ಲಿಸಲಾಗಿದೆ.

ಗೌರವ ವಂದನೆಗಳೊಂದಿಗೆ



ತಮ್ಮ ವಿಶ್ವಾಸಿ

R. S. S.
-ಜಾಯಿತಿ ಅಭಿವೃದ್ಧಿ ಅಧಿಕಾರಿ
ಗ್ರಾಮ ಪಂಚಾಯಿತಿ, ಯಶ್ವಂತಹಳ್ಳಿ
ಸಂಚಾರಿ ತಾ|| ಬಳ್ಳಾರಿ ಜಿ||

GRAM PANCHAYATH OFFICE, YARRAYYANAHALLI,
SANDUR TALUK, BELLARI DISTRICT.

Gram Panchayath/Y/G.S/01/2022-23
06.10.2022.

To,
Taluk Schedule Tribe Welfare Officer,
Social Welfare Office,
Sandur.

Sir,

Sub: Sandur Taluk, Jeegenahalli village,
Mining Lease No.2482, extent 3-028
Hector Area for the purpose of Non-
forest Activities with regard to this
for issuance of Form No.1 schedule
tribe and other forest residents (to
approve the forest rights) Rules
2006 and Rule 2008 under this the
Form No.1 was verified and to grant
the Form No.1

- Ref: 1) Hon'ble Deputy Commissioner,
Bellari their letter No (C.No.87633)
file no.BLR-DC-33011/4/2020-BLR-
DC/FRC dated 18.02.2022.
- 2) The District Officer of Schedule
Tribes Welfare Officer, Bellari and
their letter no.S- GPKV/GUY/
PA/2020-21 dated 22.08.2022.

Transcribed by me
[Signature]
D. VEERANAGOUDA

Advocate

KAR 2598/1999

Hosapete, Vijayanagara Dist:

Cell: 9153669966

Contd.2

- 3). The Officer of the Schedule Tribe Welfare Office and their letter no.S-TPVKA/GUY/No.1/2022-23 dated 23.08.2022.

With reference to the above subject, the referred letter M/s. MARWA Mining Company, Jeegenahalli village, mining lease No.2482 dated 28.09.2022 the committee was held in Yaranahalli Gram Panchayath Office, meeting was held and as per the proceedings in the said area for the purpose of non forest activities to issue the No Objection Certificate and the meeting was concluded unanimously the Form No.1 as been enclosed for further action.

Thanking you.

Yours faithfully,

P.D.O.

Yaranahalli, Sandur taluk
Bellari district.

*Transcribed at
before
(D.V.)*
D. VEERANAGOUDA
Advocate
KAR 2598/1999
Hosapete, Vijayanagara Dist:
Cell: 9153669966



ಜಿಲ್ಲಾ ಪಂಚಾಯಿತಿ ಬಳ್ಳಾರಿ

ತಾಲ್ಲೂಕು ಪಂಚಾಯಿತಿ ಸಂಡೂರು

ಗ್ರಾಮ ಪಂಚಾಯಿತಿ ಕಾರ್ಯಾಲಯ ಯರ್ರಯ್ಯನಹಳ್ಳಿ

ದಿನಾಂಕ:-06-10-2022

ದೃಢೀಕರಣ ಪತ್ರ ನಮೂನೆ-1

(ದಿನಾಂಕ:-28-09-2022ರಂದು ಬೆಳಿಗ್ಗೆ 11:30 ಘಂಟೆಗೆ ನಡೆದ ಯರ್ರಯ್ಯನಹಳ್ಳಿ ಗ್ರಾಮ ಪಂಚಾಯಿತಿಯ ಆವರಣದಲ್ಲಿ ಶ್ರೀ ಡಿ. ಹೂಲೆಮ್ಮ ಇವರ ಅಧ್ಯಕ್ಷತೆಯಲ್ಲಿ ನಡೆದ ಗ್ರಾಮ ಸಭೆಯ ನಡಾವಳಿಯ ಠರಾವು ಸಂಖ್ಯೆ 01 ರ ದೃಢೀಕೃತ ನಕಲು ಪ್ರತಿ)

1. ಉದ್ದೇಶಿತ ಯೋಜನೆಯ (ಗಣಿಗಾರಿಕೆ) ಮೇ ಮಾರವ ಮೈನಿಂಗ್ ಕಂಪನಿ ಇವರಿಗೆ ಜಿಗೇನಹಳ್ಳಿ ಎಂ.ಎಲ್.ನಂ: 2482 ಒಟ್ಟು 3,028 ಹೆಕ್ಟರ್ ವಿಸ್ತೀರ್ಣದಲ್ಲಿ ಅರಣ್ಯೇತರ ಚಟುವಟಿಕೆಗಾಗಿ FRA ಅಧಿನಿಯಮ 2006ರ ಅಡಿಯಲ್ಲಿ ನಮೂನೆ-1ನ್ನು ನೀಡಲು ಸಮಾಲೋಚಿಸಿ ಒಪ್ಪಿಗೆ ನೀಡಿತು.
2. ಉದ್ದೇಶಿತ ಯೋಜನೆಯ ಸಂಪೂರ್ಣ ಮಾಹಿತಿ ಹಾಗೂ ಇದರಿಂದಾಗುವ ಪರಿಣಾಮಗಳು ಕುರಿತು ಗ್ರಾಮ ಸಭೆಯಲ್ಲಿ ಕೂಲಂಕುಷವಾಗಿ ಕನ್ನಡ ಭಾಷೆಯಲ್ಲಿ ತಿಳಿಸಲಾಯಿತು.
3. ಉದ್ದೇಶಿತ ಅರಣ್ಯ ಪ್ರದೇಶವನ್ನು ಗಣಿಗಾರಿಕೆಗೆ ಉಪಯೋಗಿಸುವ ಸಲುವಾಗಿ ಗ್ರಾಮ ಸಭೆಯಲ್ಲಿ ಅರಣ್ಯ ಹಕ್ಕುಗಳ ಅಧಿನಿಯಮದಂತೆ ಸರ್ವಾನುಮತದಿಂದ ಒಪ್ಪಿಗೆ ನೀಡಲಾಯಿತು.
4. ಈ ಗ್ರಾಮ ಸಭೆಯಲ್ಲಿ ಗ್ರಾಮದಲ್ಲಿನ ಜನಗಣತಿಗೆ ಅನುಗುಣವಾಗಿ ಶೇ.50% ಕ್ಕಿಂತ ಹೆಚ್ಚಾಗಿ ವಯಸ್ಕರು ಭಾಗವಹಿಸಿದ್ದರು.
5. ಉದ್ದೇಶಿತ ಯೋಜನೆಯ ಈ ಗ್ರಾಮ ಸಭೆಯಲ್ಲಿ ಅನುಮೋದನೆ ನೀಡಲಾಯಿತು.
6. ಉದ್ದೇಶಿತ ಅರಣ್ಯ ಪ್ರದೇಶವು ಅರಣ್ಯ ಹಕ್ಕುಗಳ ಅಧಿನಿಯಮದ ಖಂಡಿಕೆ 3(2)ರಂತೆ ಭವಿಷ್ಯದಲ್ಲಿ ಸಾರ್ವಜನಿಕ ಉದ್ದೇಶಕ್ಕಾಗಿ ಅವಶ್ಯಕವಾಗಿ ಇರುವುದಿಲ್ಲ.
7. ಈ ಪ್ರದೇಶದಲ್ಲಿ ಆದಿವಾಸಿ ಬುಡಕಟ್ಟು ಜನಾಂಗದ ಗುಂಪುಗಳು ಮತ್ತು ಮೂಲ ಕೃಷಿ ಆಧಾರಿತ ಕೃಷಿ ಜನಾಂಗದವರು ವಾಸಮಾಡುತ್ತಿಲ್ಲವಾದ್ದರಿಂದ ಅರಣ್ಯ ಹಕ್ಕು ಕಾಯ್ದೆ ಕಲಂ 3(1) (ಇ) ಅಡಿಯಲ್ಲಿ ಕ್ರಮ ತೆಗೆದುಕೊಳ್ಳುವ ಪ್ರಶ್ನೆ ಉದ್ಭವಿಸುವುದಿಲ್ಲ.

ಹು. ಲ. ಶು.
ಅಧ್ಯಕ್ಷರು
ಗ್ರಾಮ ಪಂಚಾಯಿತಿ ಯರ್ರಯ್ಯನಹಳ್ಳಿ
ಯರ್ರಯ್ಯನಹಳ್ಳಿ

R. S. S.
ಪಂಚಾಯಿತಿ ಅಧ್ಯಕ್ಷರ ಅಧಿಕಾರ
ಗ್ರಾಮ ಪಂಚಾಯಿತಿ ಯರ್ರಯ್ಯನಹಳ್ಳಿ
ಯರ್ರಯ್ಯನಹಳ್ಳಿ
ಸಂಡೂರು ತಾ. ಬಳ್ಳಾರಿ ಜಿ.

GRAM PANCHAYATH OFFICE, YARRAYYANAHALLI,
SANDUR TALUK, BELLARI DISTRICT.

Date: 06.10.2022

CERTIFIED COPY
FORM NO.1

(dated 28.09.2022 at 11.30 A.M. the meeting was held Yarrayyanahalli Gram Panchayath Office, Sri. D. Hullimma and President presided in the meeting and resolution was passed bearing no. and the certified copy)

- 1). Proposed Planning (Mining) M/s. MORWA Mining Company, Jeegenahalli, M.L. No.2482 total 3-028 Hectors Area for non-forest activities FRA Rules 2006 for issue Form No.1 has been accepted
- 2). Proposed planning entire information and their by the causes have been discussed thoroughly and read over in Kannada language.
- 3). Proposed Forest Area using for the purpose mining therefore as per the Forest Rights unanimously accepted in Grama Sabha.
- 4). In this Gram Sabha the 50% of the villagers have been participated in the meeting.
- 5). Proposed planning has been approved in the Gram Sabha.

Contd.2

Transcribed by
98 (S.V.G.)
D. VEERANAGOUDA
Advocate
KAR 2598/1999
Hosapete, Vijayanagara Dist.
Cell: 9153669966

// 2 //

- 6). Proposed Forest Area and Forest Rights Rules in Para No.3(2) in future it is not necessary for General Public.
- 7). In the said Area the tribal people groups and basic agriculturist are not residing the forest rights act U/s. 3(1) (e) therefore under this act the question will not arise

Yours faithfully,

P.D.O.
Yaranahalli, Sandur taluk
Bellari district.

Signature of President
Hulimma,
Gram Panchayath,
Yaranahalli.

*Transcribed by
bajana*

D. VEERANAGOUDA
Advocate
KAR 2598/1999
Hosapete, Vijayanagara Dist:
Cell: 9153669966

[illegible]

ಕ್ರ. ಸಂ. ಸಹಿತ

(PRAVEEN K)

K13
 ಉಪಾಧ್ಯಕ್ಷರು
 ಗ್ರಾಮ ಪಂಚಾಯತಿ
 ಯಶ್ವಯ್ಯನಹಳ್ಳಿ

Forest department
 28/9/22.

ಸಹಾಯಕ

ಸಹಾಯಕ

ಸಹಾಯಕ

D. ಗಂಗಾಧರ

ಅಧ್ಯಕ್ಷರು -
 ಉದ್ಯುಕ್ತ ವರ್ಗದ
 ವಿದ್ಯಾರ್ಥಿಗಳಿಗೆ ಗ್ರಾಮ ಪಂಚಾಯತಿ

ಸಹಾಯಕ
 R. R. R.

ಸಹಾಯಕರಿಗೆ

M. Ananda
 ಸಹಾಯಕರು
 ಸಹಾಯಕರು
 H. R. R.
 ಸಹಾಯಕರು
 ಸಹಾಯಕರು

J. K. R. R.
 ಸಹಾಯಕರು
 ಸಹಾಯಕರು

R. R. R.
 ಸಹಾಯಕರು
 ಸಹಾಯಕರು
 ಸಹಾಯಕರು
 ಸಹಾಯಕರು
 ಸಹಾಯಕರು
 ಸಹಾಯಕರು
 ಸಹಾಯಕರು
 ಸಹಾಯಕರು
 ಸಹಾಯಕರು

J. K. R. R.
 ಸಹಾಯಕರು
 ಸಹಾಯಕರು
 ಸಹಾಯಕರು
 ಸಹಾಯಕರು
 ಸಹಾಯಕರು
 ಸಹಾಯಕರು
 ಸಹಾಯಕರು
 ಸಹಾಯಕರು
 ಸಹಾಯಕರು

est department
 18/9/22.

15

10

Ramesha G.H
 Chandrashekara
 34/10/22
 10:30 A.M
 Ganthu
 10/10/22
 10/10/22
 10/10/22

10/10/22

10/10/22

H. Lalitha
 Shantha
 K.P. Sankar
 (10/10/22)
 10/10/22
 S.N. Sankar

(10/10/22)

T. Sankar
 N. Sankar

10/10/22
 10/10/22

10/10/22
 10/10/22

10/10/22
 10/10/22
 10/10/22
 10/10/22

10/10/22

FOREST RIGHTS VILLAGE MEETING.

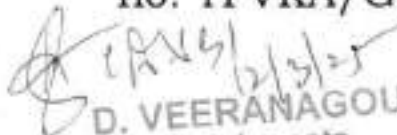
2022 Submitted and discussed and taken the decision.

On 28.09.2022 at 10.30 A.M. in Yaranahalli Gram Pahchayath, President Smt. Hulamma was preceded in Gram Panchayath Office and Forest rights committee and all the members was present and the following proceedings have been held with regard to the forest rights.

In the beginning Panchayatha Development Officer, Grama Panchayath, Yaranahalli, he was present in the meeting along with president Gram Panchayath, Yaranahalli, and Forest Rights Committee President Jeegenahalli village, Gram Panchayath Vice President, Forest Rights Committee, Jeegenahalli and all the members of Gram Panchayath, Forest Officers belongs to South Circle Sandur are also present the Jurisdictional village people are also invited.

Today the meeting was called with regard to forest rights committee the object of the Grama Sabha has been disclosed to the MARWA Mining Company, the Hon'ble taluk schedule tribes welfare office at Sandur their letter no. TPVKA/GUY/Form No.1/2022-23 dated 23.08.2022

Page No.2

Translated by me

D. VEERANAGOUDA
Advocate
KAR 2598/1999
Hosapete, Vijayanagara Dist:
Cell: 9153669966

as per this and as per the directions of mentioned in the letters with regard to the above subject is to be discussed in the presence of Grama Sabha Members and General Public of the Village.

Sl. No	Subject	Decision
1	To the MARWA Mining Company, Jeeganahalli, Jurisdiction, Jeeganahalli village the mining lease No.2482, extent 3-028 Hectors with regard to this for the purpose of non forest activates for issuance of Form No.1	With regard to the above subject, the Panchayath Development Officer, Yaranahalli, on 26.09.2022 in Jeegenahalli village the premises of Anjenaya Temple the meeting was held with regard to the Forest Rights Committee in respect of mining lease No.2482, extent 3-028 hectors for the purpose of non forest activities, the application dated 23.09.2022 a notice was published and also given the opportunity. At the time of meeting held in the above said place, no applications were placed. Therefore with regard to the decision has been acted in the Grama Sabha and also the proceedings were held as under.

Transcribed
by me

D. VEERANAGOUDA

Advocate

KAR 2598/1999

Hosapete, Vijayanagara Dist:

Cell: 9153669966

Forest Right Grama
Sabha Jeegenahalli
village mining lease
No.2482, extent 3-028
Hectors for the purpose of
Non-Forest activities to
issue the Form No.1.
Schedule Tribe and other
forest resident (Forest
rights approval) Rules
2006 and Rule 2008
under this Rules Forest
Rights Committee and the
Grama Sabha
Proceedings has been
unanimously the no
objection was submitted
and accepted to issue
Form No.1.

As per the rights and
rules the Form No.1 has
to be issued as per the
under mentioned.

- 1) Proposed planning
(Mining) M/s. MARWA
Mining Company of
Jeegenahalli, M.L.
No.2482, extent 3-028
Hectors for the purpose of
non-forest activities FRA
Rules 2006 as per this in
the meeting it is accepted
to issue the Form No.1.
- 2). Proposed planning has

*Transcribed
by me*
(12/12/25)
D. VEERANAGOUDA
Advocate
KAR 2598/1999
Hosapete, Vijayanagara Dist:
Cell: 9153669966

been verified and also discussed with regard to the results of the plan has been discussed and also read over in Kannada Language.

3) And the said Gama Sabha was accepted for the proposed planning as per the rules unanimously permission was given.

4). In this Grama Sabha more than 50% of the general public were participated.

5) For the proposed planning the said Grama Sabha has been given approval.

6). Proposed Forest Area, Forest Rights Rules in Para No.3(2) in future it will not be available for general public.

7) In this area the schedule tribes and basic agriculturist are not residing. As per the Forest Right Act U/s 3(1) (e) therefore under this act question of taking any act not arise. Therefore this subject was

*Translated
by me*

[Signature]
D. VEERANAGOUDA
Advocate
KAR 2598/1999
Hosapete, Vijayanagara Dist:
Cell: 9153669966

		discussed in the meeting and unanimously approved to issue the Form No.1
--	--	---

For further action, taluk schedule tribes Forest Officer, Sandur and Hon'ble Asst. Commissioner, District Commissioner, this resolution as to be sent to be above said officer.

Sd/-
Panchayath Development Officer,
Grama Panchayathi,
Yerahanalli Sandur Tq.
Bellari dist

Sd/-
President
Gram Panchayath
Yerahanalli Sandur Tq.

Sd/-
President
Forest Right
Committee
Jegenahalli village
Sandur Taluk

Translated by me
(Signature)
D. VEERANAGOUDA
Advocate
KAR 2598/1999
Hosapete, Vijayanagara Dist:
Cell: 9153669966

FOREST RIGHTS GRAMA SABA MEETING HELD ON
28.09.2022 PRESENTED.

Sd/-
Grama Panchayath Members

Sd/-
Vice President
Gram Panchayath
Yerahanalli

Sd/-
Forest Dept.
dtd.28.09.2022.

Sd/-
Forest Rights Committee
Jegenahalli village, Sandur taluk
Bellari district.

Public Signature;

*Translated
by rule*

12/13/25

D. VEERANAGOUDA

Advocate

KAR 2598/1999

Hosapete, Vijayanagara Dist:

Cell: 9153669966