



ಕರ್ನಾಟಕ ನೀರಾವರಿ ನಿಗಮ ನಿಯಮಿತ

(ಕರ್ನಾಟಕ ಸರ್ಕಾರದ ಉದ್ಯಮ)

KARNATAKA NEERAVARI NIGAM LIMITED

(A Government of Karnataka Enterprise)

ನಂ.ಕಾ.ಇಂ-3/ಪಿ.ಬಿ/ಗೋಕಾಕ/ಚಚಡಿ/2023-24/

ದಿ: 15 SEP 2023

ಇವರಿಗೆ:

✓ ಉಪ ಅರಣ್ಯ ಸಂರಕ್ಷಣಾಧಿಕಾರಿಗಳು
ಘಟಪ್ರಭಾ ವಿಭಾಗ, ಗೋಕಾಕ

ಮಾನ್ಯರೇ,

ವಿಷಯ: Diversion of 3.92 ha of Forest land in Sy No 580/A, 711,717 and 718/A, Khangaon village, Gokak Taluk, belagavi District, Ghataprabha Fprest Division for Construction of canal and laying of Underground Pipeline under Chachadi Lift Irrigation Project in favour of the Executive Engineer, Karnataka Neeravari Nigama Ltd(KNNL), Ghataprabha Right Bank Canal Construction (GRBCC), Division -3 Gokak. ಪ್ರಸ್ತಾವನೆಗೆ ಅಂತಿಮ ತೀರುವಳಿ ದೊರಕಿಸಿ ಕೊಡುವ ಕುರಿತು.

- ಉಲ್ಲೇಖ: 1. ಉಪರಣ್ಯ ಸಂರಕ್ಷಣಾಧಿಕಾರಿಗಳು, ಘಟಪ್ರಭಾ ವಿಭಾಗ ಗೋಕಾಕ ಕಛೇರಿ ಪತ್ರ:858(1), ದಿನಾಂಕ:14.06.2022
2. Government of India of ministry of Environment, Forest and Climate Change Integrated Regional Office, Bengaluru letter No-4-KRB 1273/2021- BAN/507, Dated:15.07.2022
3. ಈ ಕಛೇರಿ ಪತ್ರ ಸಂ:2474, ದಿ:05.12.2022
4. ಸರ್ಕಾರದ ಅಧೀನ ಕಾರ್ಯದರ್ಶಿ, ಅರಣ್ಯ ಜೀವಿಪರಿಸ್ಥಿತಿ ಮತ್ತು ಪರಿಸರ ಇಲಾಖೆ(ಅರಣ್ಯ-ಬಿ) ಇವರ ಅಧಿಸೂಚನೆ ಸಂ:ಅಪಜೀ ಎಫ್‌ಎಎಫ್ 2023, ದಿನಾಂಕ:17.07.2023

ಮೇಲ್ಕಂಡ ವಿಷಯ ಹಾಗೂ ಉಲ್ಲೇಖಕ್ಕೆ ಸಂಬಂಧಿಸಿದಂತೆ, "Diversion of 3.92 ha of Forest land in Sy No 580/A, 711,717 and 718/A, Khangaon village, Gokak Taluk, belagavi District, Ghataprabha Fprest Division for Construction of canal and laying of Underground Pipeline under Chachadi Lift Irrigation Project in favour of the Executive Engineer, Karnataka Neeravari Nigama Ltd(KNNL), Ghataprabha Right Bank Canal Construction (GRBCC), Division -3 Gokak". ಪ್ರಸ್ತಾವನೆಗೆ ಅರಣ್ಯ ಇಲಾಖೆಯಿಂದ ಸ್ಟೆಜ್-1 ಅನುಮೋದನೆಯೊಂದಿಗೆ ವಿಧಿಸಿರುವ ಎಲ್ಲಾ ಷರತ್ತುಗಳಿಗೆ ಪಾಲನಾವರದಿಯೊಂದಿಗೆ ಸ್ಟೆಜ್-2 ತೀರುವಳಿಗಾಗಿ ಪ್ರಸ್ತಾವನೆಯನ್ನು Government of India of ministry of Environment, Forest and Climate Change Integrated Regional Office, Bengaluru ಇವರಿಗೆ ಅರಣ್ಯ ಇಲಾಖೆಯಿಂದ ಸಲ್ಲಿಸಲಾಗಿದ್ದು, ಸದರಿಯವರು ಉಲ್ಲೇಖಿತ ಪತ್ರ (2)ರಲ್ಲಿ ಕೆಲವೊಂದು short coming points ಗಳಿಗೆ ಮಾಹಿತಿ/ದಾಖಲೆಗಳನ್ನು ಒದಗಿಸಲು ಸೂಚಿಸಿರುತ್ತಾರೆ.

ಮುಂದುವರಿದು, ಉಲ್ಲೇಖ ಪತ್ರ(3) ರಲ್ಲಿ ಈಗಾಗಲೇ 2ನೇ short coming points ಗಳಿಗೆ ಮಾಹಿತಿ/ದಾಖಲೆಗಳೊಂದಿಗೆ ಪಾಲನಾವರದಿಯನ್ನು ಸಲ್ಲಿಸಲಾಗಿದ್ದು, ಪ್ರಸ್ತುತ 1ನೇ short coming points ಆದ CA Land ಅನ್ನು ಸಂರಕ್ಷಿತ ಅರಣ್ಯ /ರಕ್ಷಿತ ಅರಣ್ಯ ಎಂದು ಎಂದು ಅಧಿಸೂಚನೆ ಹೊರಡಿಸಿದ



ಪ್ರತಿಯನ್ನು ಲಗತ್ತಿಸುವ ಷರತ್ತಿಗೆ ಪ್ರಸ್ತುತ ಸರ್ಕಾರದ ಅಧೀನ ಕಾರ್ಯದರ್ಶಿ, ಅರಣ್ಯ ಜೀವಿಪರಿಸ್ಥಿತಿ ಮತ್ತು ಪರಿಸರ ಇಲಾಖೆ(ಅರಣ್ಯ-ಬಿ) ಇವರ ಅಧಿಸೂಚನೆ ಸಂ:ಅಪಜೀ ಎಫ್‌ಎಫ್‌ 20 ದಿನಾಂಕ:17.07.2023 ರಲ್ಲಿ ರಕ್ಷಿತ ಅರಣ್ಯ ಎಂದು ಅಧಿಸೂಚನೆ ಹೊರಡಿಸಲಾಗಿರುತ್ತದೆ.

ಆದುದರಿಂದ Government of India of ministry of Environment, Forest and Climate Change Integrated Regional Office, Bengaluru ಇವರು ತಿಳಿಸಿರುವ 2 short coming points ಗಳಿಗೆ ಪಾಲನವರದಿಯನ್ನು ತಯಾರಿಸಲಾಗಿದ್ದು ಹಾಗೂ ಸೂಕ್ತ ದಾಖಲೆಗಳನ್ನು ಈ ಪತ್ರದೊಂದಿಗೆ ಲಗತ್ತಿಸಿ ಸಲ್ಲಿಸುತ್ತಾ, PARVESH web Portal ಅಲ್ಲಿ ಸಹಾ upload ಮಾಡಲಾಗಿದ್ದು, ಸದರಿ ಪ್ರಸ್ತಾವನೆಗೆ ಸಕ್ಷಮ ಪ್ರಾಧಿಕಾರದಿಂದ ಶೀಘ್ರವಾಗಿ ಅಂತಿಮ ತೀರ್ಮಾನ ದೊರಕಿಸಿಕೊಡಲು ಕೋರುತ್ತಾ, ಸದರಿ ಪ್ರದೇಶದಲ್ಲಿ ಕಾಮಗಾರಿ ಪ್ರಾರಂಭಿಸಲು ಅನುಮತಿ ನೀಡಲು ಮತ್ತೊಮ್ಮೆ ಕೋರಿದೆ.

ತಪ್ಪು ವಿಶ್ಲಾಸಿ,

ಕಾರ್ಯಪಾಲಕ ಅಭಿಯಂತರರು,
ಕನೀನಿನಿ,ಜಿ.ಆರ್.ಬಿ.ಸಿ.ಸಿ, ವಿಭಾಗ-3, ಗೋಕಾಕ

Compliance to short coming points

Sub: Diversion of 3.92 ha of Forest land in Sy No 580/A, 711, 717 and 718/A, Khangaon village, Gokak Taluk, belagavi District, Ghataprabha Fprest Division for Construction of canal and laying of Underground Pipeline under Chachadi Lift Irrigation Project in favour of the Executive Engineer, Karnataka Neeravari Nigama Ltd(KNNL), Ghataprabha Right Bank Canal Construction (GRBCC), Division -3 Gokak.

Ref: 1. Inspector General of Forest (C), Ministry of Environment, Forest & Clianpte change, Kendriya Sadan, IV Floor, E\$F Wings, 17th Main Road, IInd Block, Kormangala, banglore-560034 office letter no:4- KRB1273/2021-BAN,
Dated:15-07-2022


2. PCCF (Forest Conservation) and nodal Officer (FCA) office letetr no:E-199762 dated:02.09.2023


With regard to the above mentioned subject, a diversion of 3.92 ha of forest land in Sy Nos. 580/A, 711, 717, and 718/A, Khangaon village, Gokak Taluk, Belagavi District, Ghataprabha Forest Division, for the construction of canals and the laying of underground pipeline under the Chachadi Lift Irrigation Project in favour of the Executive Engineer, Karnataka Neeravari Nigama Ltd (KNNL), Ghataprabha Right Bank Canal Construction (GRBCC), Division-3, Gokak, a compliance report for 1st stage clearence conditions has been submitted to Ministry of Environment, Forest and Climate Change, Integrated Regional Office, Kendryia Sadan, IVth Floor, E&F Wings, 17th Main Road, IInd Block, koramangal, Bangalore office Ecological office and same has been scrutinised, and they have been informed to submit the information for the two shortcoming Points, As a result, the following information or compliance for the shortcoming points is provided:

SI No	Short Coming Points	Compliance
1	The non-forest land identified for the purpose of raising compensatory Afforestation has not been notified as Reserved Forest/Protected forest. Therefore, the said non forest land shall be notified as RF/PF, and	The non-forest land identified for the purpose of raising compensatory afforestation, i.e., Sy No. 700 has been notified as Protected Forest as per the

	copy of the same has to be furnished to this office and also to be uploaded on the PARIVESH web portal as per the Ministry letterNo FC-11/14/2020-FC dated:09.06.2022.	Karnataka Govt order no: 41 FAF 2023 , dated 18.07.2023 and the copy the same has been attached along with this compliance and uploaded in PARIVESH web portal. (ANNEXURE A)
2	The FRA compliance certificate furnished along with the compliance report is not as per the format mentioned in the Hand Book of Forest (Conservation) Act, 1980. Also the area proposed for diversion in FRA certificate is wrongly mentioned as 8.00 Ha instead of 3.92Ha and enclouser of the FRA compliance certificate is not enclosed. Therefore it is requested to furnish the proper FRA compliance certificate as per the format given in the Hand Book of Forest (Conservation) Act along with its enclouser.	The FRA certificate submitted is verified, and it is not incorrectly stated as 8.00 ha; initially, the proposal was for 8.00 ha only, because it was for an open canal proposal; later, the forest authority reduced it to 6.75 ha; and during the first stage of clearance, instead of an open canal, it was instructed to take pipeline or closed conduit work, resulting in a reduction of 3.92 ha. The submitted FRA certificate already complies with the Forest (Conservation) Act of 1980, and enclosures for the FRA certificate are attached to this compliance. (Annexures 2 and 3)

It is requested to consider the above compliance and accord the final stage approval at the earliest.


Assistant Executive Engineer,
KNNL, GRBCC, Sub Division-8, Gokak,


Executive Engineer
KNNL, GRBCC, Division-03, Gokak,

Chachadi L-13. CA land to PF

ANNEXURE-A



ಕರ್ನಾಟಕ ಸರ್ಕಾರ

ಸಂ.ಅಪಜೀ 41 ಎಫ್‌ಎಎಫ್ 2023

ಕರ್ನಾಟಕ ಸರ್ಕಾರದ ಸಚಿವಾಲಯ
ಬಹುಮಹಡಿಗಳ ಕಟ್ಟಡ
ಬೆಂಗಳೂರು, ದಿನಾಂಕ:18.07.2023

ಅಧಿಸೂಚನೆ

ಕರ್ನಾಟಕ ಅರಣ್ಯ ಅಧಿನಿಯಮ 1963ರ ಕಲಂ 33 ರಡಿ ಪ್ರದತ್ತವಾದ ಅಧಿಕಾರವನ್ನು ಚಲಾಯಿಸಿ, ಅನುಸೂಚಿಯಲ್ಲಿ ನಿರ್ದಿಷ್ಟಪಡಿಸಿದ ಬೆಳಗಾವಿ ಜಿಲ್ಲೆ, ಗೋಕಾಕ ತಾಲ್ಲೂಕು, ಗೋಕಾಕ ಹೋಬಳಿ, ಖನಗಾಂವ ಗ್ರಾಮದ ಸ.ನಂ.700 ರಲ್ಲಿ ಒಟ್ಟು 6.75 ಹೆಕ್ಟೇರ್ (16-28 ಎಕರೆ-ಗುಂಟೆ) ಪ್ರದೇಶವನ್ನು ರಾಜ್ಯ ಪತ್ರದಲ್ಲಿ ಪ್ರಕಟಿಸಿದ ದಿನಾಂಕದಿಂದ ಜಾರಿಗೆ ಬರುವಂತೆ "ರಕ್ಷಿತ ಅರಣ್ಯ" ಎಂದು ಸರ್ಕಾರವು ಘೋಷಿಸಿದೆ.

ಅನುಸೂಚಿ-1

ಜಿಲ್ಲೆಯ ಹೆಸರು	:	ಬೆಳಗಾವಿ
ತಾಲ್ಲೂಕಿನ ಹೆಸರು	:	ಗೋಕಾಕ
ಹೋಬಳಿ ಹೆಸರು	:	ಗೋಕಾಕ
ಗ್ರಾಮದ ಹೆಸರು	:	ಖನಗಾಂವ
ಕ್ಷೇತ್ರದ ಹೆಸರು	:	ಖನಗಾಂವ ರಕ್ಷಿತ ಅರಣ್ಯ
ಕ್ಷೇತ್ರದ ಸರ್ವೆ ನಂಬರ್	:	700
ವಿಸ್ತೀರ್ಣ ಹೆಕ್ಟೇರ್ ಗಳಲ್ಲಿ	:	6.75 ಹೆಕ್ಟೇರ್ (16-28 ಎಕರೆ-ಗುಂಟೆ)

ಅನುಸೂಚಿ-2

:ಸೀಮಾ ವಿವರಣೆ:

ಉತ್ತರ:- ಸೀಮಾ ರೇಖೆಯು ಕ್ಷೇತ್ರದ ಆಗ್ನೇಯ ದಿಕ್ಕಿನಲ್ಲಿ ಖನಗಾಂವ ಅರಣ್ಯ ಸರ್ವೆ ನಂಬರ್ 703 ಮತ್ತು ಖನಗಾಂವ ಸರ್ವೆ ನಂಬರ್ 700 ರ ಸಾಮಾನ್ಯ ಗಡಿಯ ಮೇಲೆ ಖನಗಾಂವ ಸರ್ವೆ ನಂಬರ್ 700 ರ ಪ್ರಾರಂಭಿಕ ಬಿಂದುವಾದ ಬಿಂದು ಸಂಖ್ಯೆ (1) ರಿಂದ ಪ್ರಾರಂಭವಾಗಿ ಪೂರ್ವಾಭಿಮುಖವಾಗಿ ಖನಗಾಂವ ಸರ್ವೆ ನಂಬರ್ 700 ರಲ್ಲಿ 99.240° ಕೋನದಲ್ಲಿ 160.42 ಮೀಟರ್‌ನಷ್ಟು ಚಲಿಸಿ ಬಿಂದು ಸಂಖ್ಯೆ (2) ನ್ನು ತಲುಪುತ್ತದೆ. ಬಿಂದು ಸಂಖ್ಯೆ (2) ರಿಂದ ಪ್ರಾರಂಭವಾಗಿ ಆಗ್ನೇಯಾಭಿಮುಖವಾಗಿ ಖನಗಾಂವ ಸರ್ವೆ ನಂಬರ್ 700 ರಲ್ಲಿ 122.726° ಕೋನದಲ್ಲಿ 169.64 ಮೀಟರ್‌ನಷ್ಟು ಚಲಿಸಿ ಬಿಂದು ಸಂಖ್ಯೆ (3) ನ್ನು ತಲುಪುತ್ತದೆ. ಬಿಂದು ಸಂಖ್ಯೆ (3) ರಿಂದ ಪ್ರಾರಂಭವಾಗಿ ಈಶಾನ್ಯಾಭಿಮುಖವಾಗಿ ಖನಗಾಂವ ಸರ್ವೆ ನಂಬರ್ 700 ರಲ್ಲಿ 74.976° ಕೋನದಲ್ಲಿ 229.51 ಮೀಟರ್‌ನಷ್ಟು ಚಲಿಸಿ ಬಿಂದು ಸಂಖ್ಯೆ (4) ನ್ನು ತಲುಪುತ್ತದೆ.

ದಿಂ-ಎಸ್. ಆರ್. ಎಸ್. ಕೆ

ಬಿಂದುವಿನಿಂದ (GPS Co-ordinates)	ಬಿಂದುವಿಗೆ (GPS Co-ordinates)	ಕೋನ (ಡಿಗ್ರಿಗಳಲ್ಲಿ)	ಅಂತರ (ಮೀಟರ್ ಗಳಲ್ಲಿ)
1 N 16.02580° E 74.80732°	2 N 16.02582° E 74.80760°	99.240° true	160.42 m
2 N 16.02582° E 74.80760°	3 N 16.02536° E 74.80810°	122.726° true	169.64 m
3 N 16.02536° E 74.80810°	4 N 16.02495° E 74.80872°	74.976° true	229.51 m

ಪೂರ್ವ:- ಬಿಂದು ಸಂಖ್ಯೆ (4) ರಿಂದ ಪ್ರಾರಂಭವಾಗಿ ನೈರುತ್ಯಾಭಿಮುಖವಾಗಿ ಖನಗಾಂವ ಸರ್ವೆ ನಂಬರ್ 700 ರಲ್ಲಿ 180.341° ಕೋನದಲ್ಲಿ 140.24 ಮೀಟರ್‌ನಷ್ಟು ಚಲಿಸಿ ಬಿಂದು ಸಂಖ್ಯೆ (5) ನ್ನು ತಲುಪುತ್ತದೆ.

ಬಿಂದುವಿನಿಂದ (GPS Co-ordinates)	ಬಿಂದುವಿಗೆ (GPS Co-ordinates)	ಕೋನ (ಡಿಗ್ರಿಗಳಲ್ಲಿ)	ಅಂತರ (ಮೀಟರ್ ಗಳಲ್ಲಿ)
4 N 16.02495° E 74.80872°	5 N 16.02484° E 74.80923°	180.341° true	140.24 m

ದಕ್ಷಿಣ:- ಬಿಂದು ಸಂಖ್ಯೆ (5) ರಿಂದ ಪ್ರಾರಂಭವಾಗಿ ನೈರುತ್ಯಾಭಿಮುಖವಾಗಿ ಖನಗಾಂವ ಸರ್ವೆ ನಂಬರ್ 700 ರಲ್ಲಿ 261.954° ಕೋನದಲ್ಲಿ 257.13 ಮೀಟರ್‌ನಷ್ಟು ಚಲಿಸಿ ಬಿಂದು ಸಂಖ್ಯೆ (6) ನ್ನು ತಲುಪುತ್ತದೆ. ಬಿಂದು ಸಂಖ್ಯೆ (6) ರಿಂದ ಪ್ರಾರಂಭವಾಗಿ ವಾಯುವ್ಯಾಭಿಮುಖವಾಗಿ ಖನಗಾಂವ ಸರ್ವೆ ನಂಬರ್ 612 ರ ಸಾಮಾನ್ಯ ಗಡಿಯ ಮೇಲೆ 297.75° ಕೋನದಲ್ಲಿ 47.24 ಮೀಟರ್‌ನಷ್ಟು ಚಲಿಸಿ ಬಿಂದು ಸಂಖ್ಯೆ (7) ನ್ನು ತಲುಪುತ್ತದೆ. ಬಿಂದು ಸಂಖ್ಯೆ (7) ರಿಂದ ಪ್ರಾರಂಭವಾಗಿ ವಾಯುವ್ಯಾಭಿಮುಖವಾಗಿ ಖನಗಾಂವ ಸರ್ವೆ ನಂಬರ್ 612 ರ ಸಾಮಾನ್ಯ ಗಡಿಯ ಮೇಲೆ 283.053° ಕೋನದಲ್ಲಿ 55.02 ಮೀಟರ್‌ನಷ್ಟು ಚಲಿಸಿ ಬಿಂದು ಸಂಖ್ಯೆ (8) ನ್ನು ತಲುಪುತ್ತದೆ. ಬಿಂದು ಸಂಖ್ಯೆ (8) ರಿಂದ ಪ್ರಾರಂಭವಾಗಿ ವಾಯುವ್ಯಾಭಿಮುಖವಾಗಿ ಖನಗಾಂವ ಸರ್ವೆ ನಂಬರ್ 611ರ ಸಾಮಾನ್ಯ ಗಡಿಯ ಮೇಲೆ 303.864° ಕೋನದಲ್ಲಿ 81.02 ಮೀಟರ್‌ನಷ್ಟು ಚಲಿಸಿ ಬಿಂದು ಸಂಖ್ಯೆ (9) ನ್ನು ತಲುಪುತ್ತದೆ. ಬಿಂದು ಸಂಖ್ಯೆ (9) ರಿಂದ ಪ್ರಾರಂಭವಾಗಿ ವಾಯುವ್ಯಾಭಿಮುಖವಾಗಿ ಖನಗಾಂವ ಸರ್ವೆ ನಂಬರ್ 610 ರ ಸಾಮಾನ್ಯ ಗಡಿಯ ಮೇಲೆ 314.413° ಕೋನದಲ್ಲಿ 73.70 ಮೀಟರ್‌ನಷ್ಟು ಚಲಿಸಿ ಬಿಂದು ಸಂಖ್ಯೆ (10) ನ್ನು ತಲುಪುತ್ತದೆ. ಬಿಂದು ಸಂಖ್ಯೆ (10) ರಿಂದ ಪ್ರಾರಂಭವಾಗಿ ನೈರುತ್ಯಾಭಿಮುಖವಾಗಿ ಖನಗಾಂವ ಸರ್ವೆ ನಂಬರ್ 610 ರ ಸಾಮಾನ್ಯ ಗಡಿಯ ಮೇಲೆ 265.332° ಕೋನದಲ್ಲಿ 29.90 ಮೀಟರ್‌ನಷ್ಟು ಚಲಿಸಿ ಬಿಂದು ಸಂಖ್ಯೆ (11) ನ್ನು ತಲುಪುತ್ತದೆ.

ಬಿಂದುವಿನಿಂದ (GPS Co-ordinates)	ಬಿಂದುವಿಗೆ (GPS Co-ordinates)	ಕೋನ (ಡಿಗ್ರಿಗಳಲ್ಲಿ)	ಅಂತರ (ಮೀಟರ್ ಗಳಲ್ಲಿ)
5 N 16.02484° E 74.80923°	6 N 16.02464° E 74.80962°	261.954°	257.13 m

ದಿ.ಎಸ್. ಅಶ್ವನಾಥ

6 N 16.02464° E 74.80962°	7 N 16.02498° E 74.81199°	297.75°	47.24 m
7 N 16.02498° E 74.81199°	8 N 16.02625° E 74.81200°	283.053°	55.02 m
8 N 16.02625° E 74.81200°	9 N 16.02572° E 74.80993°	303.864°	81.02 m
9 N 16.02572° E 74.80993°	10 N 16.02654° E 74.80859°	314.413°	73.70 m
10 N 16.02654° E 74.80859°	11 N 16.02677° E 74.80711°	265.332°	29.90 m

ಪತ್ತಿಮ:- ಬಿಂದು ಸಂಖ್ಯೆ (11) ರಿಂದ ಪ್ರಾರಂಭವಾಗಿ ವಾಯುವ್ಯಾಭಿಮುಖವಾಗಿ ಖನಗಾಂವ ಅರಣ್ಯ ಸರ್ವೆ ನಂಬರ್ 703 ರ ಸಾಮಾನ್ಯ ಗಡಿಯ ಮೇಲೆ 348.196° ಕೋನದಲ್ಲಿ 109.41 ಮೀಟರ್‌ನಷ್ಟು ಚಲಿಸಿ ಪ್ರಾರಂಭಿಕ ಬಿಂದುವಾದ ಬಿಂದು ಸಂಖ್ಯೆ (1) ನ್ನು ತಲುಪುತ್ತದೆ.

ಬಿಂದುವಿನಿಂದ (GPS Co-ordinates)	ಬಿಂದುವಿಗೆ (GPS Co-ordinates)	ಕೋನ (ಡಿಗ್ರಿಗಳಲ್ಲಿ)	ಅಂತರ (ಮೀಟರ್ ಗಳಲ್ಲಿ)
11 N 16.02677° E 74.80711°	1 N 16.02580° E 74.80732°	348.196°	109.41 m

ಅನುಸೂಚಿ-3

ಹಕ್ಕು ಮತ್ತು ಬಾಧ್ಯತೆಗಳು

1. ಪ್ರಸ್ತಾಪಿತ ಪ್ರದೇಶದಲ್ಲಿ ಯಾವುದೇ ಸಾರ್ವಜನಿಕ ಮಂದಿರ, ಚರ್ಚ್, ಮಸೀದಿ ಇರುವುದಿಲ್ಲ.
2. ಸದರಿ ಕ್ಷೇತ್ರದಲ್ಲಿ ಯಾವುದೇ ಮಾನದಂಡಗಳ ಹಿನ್ನೆಲೆಗಳಲ್ಲಿ ಹಕ್ಕುಗಳನ್ನು ಕಾಯ್ದಿರಿಸಿರುವುದಿಲ್ಲ.

ಕರ್ನಾಟಕ ರಾಜ್ಯಪಾಲರ ಆದೇಶಾನುಸಾರ
ಮತ್ತು ಅವರ ಹೆಸರಿನಲ್ಲಿ

ದಿಂ. ಎಸ್. ಎಲ್. ಎಸ್. 18/07/2023
(ಎಂ.ಎಸ್.ಲೀಲಾವತಿ)

ಸರ್ಕಾರದ ಅಧೀನ ಕಾರ್ಯದರ್ಶಿ
ಅರಣ್ಯ ಜೀವಿಪರಿಸ್ಥಿತಿ ಮತ್ತು ಪರಿಸರ ಇಲಾಖೆ,
(ಅರಣ್ಯ-ಬಿ)

ಪ್ರತಿಯನ್ನು:

1. ಸರ್ಕಾರದ ಅಪರ ಮುಖ್ಯ ಕಾರ್ಯದರ್ಶಿ, ಕಂದಾಯ ಇಲಾಖೆ, ಬಹುಮಹಡಿ ಕಟ್ಟಡ, ಬೆಂಗಳೂರು.

ANNEXURE -3

Annexure-I

Form-I

(for linear projects)

Government of Karnataka

Office of the Deputy Commissioner & District Magistrate, Belagavi

No: RB/LND/SR-287/2014-15.

Date: 7-1-2015.

TO WHOMSOEVER IT MAY CONCERN

In compliance of the Ministry of Environment and Forests (MoEF), Government of India's letter No. 11-9/98-FC (pt.) dated 3rd August 2009 where in the MoEF issued guidelines on submission of evidence for having initiated and completed the process of settlement of rights under the scheduled Tribes and Other Traditional Forest Dwellers (Recognition of Forest Rights) Act, 2006 ('FRA', for short) on the forest land proposed to be diverted for non-forest purposes read with MoEF's letter dated 5th February 2013 wherein MoEF issued certain relaxation in respect of linear projects, it is certified that 8.00 hectares of forest land proposed to be diverted in favour of Executive Engineer Karnataka Neeravari Nigam Limited for Chahadi L I Scheme in Belgaum District falls within jurisdiction of Khanagaonn village in Gogak tehsils.

It is further certified that:

- The complete process for identification and settlement of rights under the FRA has been carried out for the entire 8.00 hectares of forest area proposed for diversion. A copy of records of all consultations and meetings of the Forest Rights Committee(s), Gram Sabha(s), Sub-Divisional Level Committee(s) and the District Level Committee are enclosed as annexure (Nil) to (Nil) annexure (Nil).
- The diversion of forest land for facilities managed by the Government as required under section 3 (2) of the FRA have been completed and the Gram Sabhas have given their consent to it.
- The proposal does not involve recognised rights of Primitive Tribal Groups and Pre-agricultural communities.

Assistant Executive Engineer
Karnataka Neeravari Nigama Ltd,
G.R.B.C.C., Sub-Dn. No:8, Gogak

(H. JAYARAM)
Deputy Commissioner &
District Magistrate, Belagavi

ಗೊತ್ತುವಳಿ ನಕಲು
ಗ್ರಾಮ ಸಭೆ - II

(3)

ಸ್ಥಳ : ಗ್ರಾಮ ಪಂಚಾಯತ ಕಾರ್ಯಾಲಯ ಖನಗಾಂವ
ಸಮಯ : ಬೆಳಿಗ್ಗೆ 10.00 ಗಂಟೆ

ದಿನಾಂಕ : 27 - 01 - 10


ವಿಷಯ S/1 : ಚಚಡಿ ಯಾತ ನೀರಾವರಿ ಯೋಜನೆ ಕೈಕೊಳ್ಳಲು ಅರಣ್ಯ ಪ್ರದೇಶದ 8-00 ಹೆಕ್ಟೇರ್ ಕ್ಷೇತ್ರವನ್ನು ಭೂ ಸ್ವಾಧೀನ ಪಡಿಸಿ ಕೊಳ್ಳುವ ಕುರಿತು

ಖನಗಾಂವ ಗ್ರಾಮ ಪಂಚಾಯತ ವ್ಯಾಪ್ತಿಯಲ್ಲಿ ಬರುವ ಮಿಡಕನಟ್ಟಿ, ಎಳಪಟ್ಟಿ ಗ್ರಾಮಗಳಲ್ಲಿಯ ಅರಣ್ಯ ಪ್ರದೇಶದ ಪೈಕಿ 8-00 ಹೆಕ್ಟೇರ್ ಕ್ಷೇತ್ರವನ್ನು ಮಾರ್ಕಂಡೇಯ ಬಲದಂಡೆ ಕಾಲುವೆ ಯೋಜನೆಯಡಿಯಲ್ಲಿ ಚಚಡಿ ಯಾತ ನೀರಾವರಿ ಯೋಜನೆ ಕೈಕೊಳ್ಳುವ ಸಲುವಾಗಿ ಕಾರ್ಯನಿರ್ವಾಹಕ ಅಭಿಯಂತರರು ಕರ್ನಾಟಕ ನೀರಾವರಿ ನಿಗಮ ವಿಭಾಗ ನಂ -3 ಗೋಕಾಕ ಇವರ ಪತ್ರ ಮತ್ತು ಸರಕಾರದ ಆದೇಶದ ಸಂಖ್ಯೆ ಅಪಜಿ:91,FGL2009 ದಿನಾಂಕ 3-07-09 ರ ಪ್ರಕಾರ ಸದರಿ ಕ್ಷೇತ್ರದಿಂದ ಸದರಿ ಗ್ರಾಮಗಳ ಸುತ್ತ ಮುತ್ತ ರೈತರ ಜಮೀನುಗಳಿಗೆ ನೀರಾವರಿ ಸೌಲಭ್ಯ ಒದಗಿಸುವ ಸಲುವಾಗಿ ಅರಣ್ಯ ಸಮಿತಿಯ ಅನುಮತಿ ಕೋರಿ ಬಂದ ಪತ್ರವನ್ನು ಸಭೆಯ ಮುಂದೆ ಓದಿ ಹೇಳಲಾಯಿತು. ಅದರಂತೆ ಸರಕಾರದ ಆದೇಶದ ಪ್ರಕಾರ ಸದರಿ ಕ್ಷೇತ್ರದಲ್ಲಿ ಯಾವದೇ ಜನವಾಸಿಗಳಾಗಲಿ, ಆದಿವಾಸಿಗಳಾಗಲಿ, ಬುಡಕಟ್ಟು ಜನಾಂಗದವರಾಗಲಿ ವಾಸವಾಗಿರುವುದಿಲ್ಲಾ ಅಂತಾ ದೃಢೀಕರಿಸಲಾಯಿತು. ಇದರಿಂದ ರೈತರ ಜಮೀನುಗಳಿಗೆ ನೀರಾವರಿ ಸೌಲಭ್ಯ ಅನುಕೂಲವಾಗುವುದರಿಂದ ಸದರಿ ಕ್ಷೇತ್ರವನ್ನು ಸಂಭಂದಿಸಿದ ಇಲಾಖೆಯವರು ಭೂಸ್ವಾಧೀನಪಡಿಸಿಕೊಂಡು ಮುಂದಿನ ಕ್ರಮ ಕೈಕೊಳ್ಳಲು ಅಡ್ಡಿ ಇಲ್ಲಾ ಅಂತಾ ಸಭೆಯು ಒಪ್ಪಿಗೆ ಸೂಚಿಸಿ ಅನುಮೋದನೆ ನೀಡಿದ ನಂತರ ಈ ಠರಾವು ಸರ್ವಾನುಮತಗಳಿಂದ ಪಾಸಾಯಿತು.


ಅಸಲಿನಂತೆ ನಕಲು ಸರಿ ಅದೆ

ದಿನಾಂಕ...19-02-10

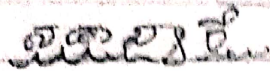
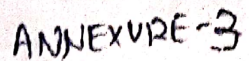
"Copy"



To the District Collector
G. P. O. C. Division No. 3
COHAR-591307



ಕಾರ್ಯದರ್ಶಿ
ಗ್ರಾಮ ಪಂಚಾಯತ ಖನಗಾಂವ ಗ್ರೇಡ್
ಗೋಕಾಕ ಬೆ.ಬೆ.ಗಾಂ



മാനേജ് - 20/12/2014.

ಶ್ರೀ. ಸು. ೦೦ ಕಾರ್ಯಾಲಯ, ಬೆಂಗಳೂರು
ತ.ಮಾ. ೨೦೦. 11. ೨೦

ಕರ್ತೃ ಶಾಲಕ ಸಾಧನಾತ್ಮಕ ಮಹಾಶಿಕ್ಷಣ ಸಂಸ್ಥೆಯ ಸಹಕಾರದೊಂದಿಗೆ
ಪ್ರತಿ ವಿದ್ಯಾರ್ಥಿಯು ಸ್ವಲ್ಪ ಸಮಯ ಕಾಲದಲ್ಲೇ ಕಲಿಯಬಹುದಾದ ಸಾಧನವಾಗಿದೆ.

1] ಎಣ್ಣೆಗಿಂತಲೂ ಬಲಗಡ್ಡೆ ಆಳ ಯೇಳನಾಡು ಬೆಡಗಿ ಆಳ
ಆರಾಣ ಯೇಳನಾ 8.00ರ ಕೆಳಗೆ ಸ್ವಲ್ಪವನ್ನು ಬಿಡಿಸುವ ಬಗ್ಗೆ.

[illegible]

10-11-1950

1944

19/11/20
கனம் காவலகத்தார்
பேரூர் தாலுகா,
மாவட்டம் கனம் காவலகத்தார்
பேரூர் தாலுகா, மாவட்டம் கனம் காவலகத்தார்



GOVERNMENT OF KARNATAKA

No:Apjee 41 FAF 2023

Government of Karnataka Ministry
Multi Story Building
Bangalore, Date: 18.07.2023

Notification

In exercise of the powers conferred by Section 33 of the Karnataka Forest Act, 1963, Belgaum District, Gokaka Taluk, and Gokaka Hobli are specified in the Schedule. A total area of 6.75 hectares (16–28 acre-gunta) in Sy. No. 709 of Khanagaon village has been acquired by the state with effect from the date published in the Gazette and notified as "Protected Forest" by the government .

ANNEXURE-1

District Name	:	Belagavi
Taluk Name	:	Gokak
Hobli Name	:	khanagaon
Village Name	:	khanagaon
Field Name	:	Khanagaon protected Forest
Field Sy No	:	700
Extent in Ha	:	6.75Ha (16A-28G)

ANNEXURE-2

Limit Description

North: Starting from point No. (1) in a south-easterly direction at an angle of 99.24 in Khangaon Survey No. 700 for a distance of 160.42 meters and reaching Point No. (2). Starting from point No. (2) in a South-easterly direction on the common boundary of Khanagao Survey No. 700 at an angle of

122.726 for 169.64 meters and reaching Point No. (3). Starting from point No. (3) in a North-easterly direction on the common boundary of Khanagao Survey No. 700 at an angle of 74.976 for 229.51 meters and reaching Point No. (4).

Points to GPS Co-ordinates)	Points GPS Co-ordinates)	Degree	Distance in m
1 N 16.02580° E 74.80732°	2 N 16.02582° E 74.80760°	99.240° true	160.42 m
2 N 16.02582° E 74.80760°	3 N 16.02536 E 74.80810	122.726° true	169.64 m
3 N 16.02536° E 74.80810°	4 N 16.02495° E 74.80872°	74.976° true	229.51 m

East: Starting from point No. (4) in a south-westerly direction at an angle of 180.341 in Khangaon Survey No. 700 for a distance of 140.24 meters and reaching Point No. (5)

Points to GPS Co-ordinates)	Points GPS Co-ordinates)	Degree	Distance in m
4 N 16.02495° E 74.80872°	5 N 16.02484° E 74.80923°	180.341° true	140.24 m

South: Starting from point No. (5) in a south-westerly direction at an angle of 261.954 in Khangaon Survey No. 700 for a distance of 257.13 meters and reaching Point No. (6). Starting from point No. (6) in a north-westerly direction on the common boundary of Khanagao Survey No. 612 at an angle of 297.75 for 47.24 meters and reaching Point No. (7). Commencing from point No. (7) in north-westerly direction on the common boundary of Khanagao Survey No. 612 at an angle of 283.053 for a distance of 55.02 meters and reaching Point No. (8). Commencing from point No. (8) in north-westerly direction on the common boundary of Khanagao Survey No. 611 at an angle of 303.864 for a distance of 81.02 meters and reaching Point No. (9). Starting from Point No. (9) in a north-westerly direction on the common boundary of Khanagao Survey No. 610 at an angle of 314.413 for 73.70 meters and reaching

Point No. (10). Commencing at point No. (10) in a south-westerly direction on the common boundary of Khanagao Survey No. 610 at an angle of 265.332 for a distance of 29.90 meters and reaching Point No. (11)

Points to GPS Co-ordinates)	Points GPS Co-ordinates)	Degree	Distance in m
5 N 16.02484° E 74.80923°	6 N 16.02464° E 74.80962°	261.954°	257.13 m
6 N 16.02464° E 74.80962°	7 N 16.02498° E 74.81199°	297.75°	47.24 m
7 N 16.02498° E 74.81199°	8 N 16.02625° E 74.81200°	283.053°	55.02 m
8 N 16.02625° E 74.81200°	9 N 16.02572° E 74.80993°	303.864°	81.02 m
9 N 16.02572° E 74.80993°	10 N 16.02654° E 74.80859°	314.413°	73.70 m
10 N 16.02654° E 74.80859°	11 N 16.02677° E 74.80711°	265.332°	29.90 m

West: Starting from point No. (11) in a north-westerly direction on the common boundary of Khanagao Forest Survey No. 703 at an angle of 348.196 for 109.41 meters and reaching the starting point No. (1).

Points to GPS Co-ordinates)	Points GPS Co-ordinates)	Degree	Distance in m
4 N 16.02677° E 74.80711°	5 N 16.02580° E 74.80732°	348.196° true	109.41 m

ANNEXURE-3

Rights and Obligations

1. There will be no public temple, church, mosque in the proposed area.
2. No rights are reserved on any criteria background in the said field

By order of and in the name of the
Governor of Karnataka
(sd/-)
M S Leelavathi
Under Secretary to Govt
Department of Forest Biodiversity and Environment
(Forest-B)

Proceedings

Forest Committee meeting

Date:20.12.2014

Place:GP office Khanagaon
Time:11AM

The proceedings of the meeting started by welcoming all the members of the committee who were present in the forest committee meeting

The following issues were discussed in the meeting of the day

1. Regarding provision of 8A forest area for Chachadi Lift Irrigation Scheme under Markandeya Right Bank canal LIS Scheme.

All the members of the Forest Rights Committee were present in the meeting of the day, and the members of the committee from the villages of Midakanatti and Yelapatti were present. On this day, the Executive Engineer Karnataka Neeravari Nigam Division No. 3 Gokak office letter No: KNNL/GRBC/D-3/ PB-1/CLIS/2009-10 , dated: 27.01.2010. As per the decision of the Gram Sabha, the matter was re-examined in the said forest meeting and the proposal for land acquisition of 8A forest area was discussed and it was decided that there is no obstacle to carry out the Chachadi Lift irrigation project as already decided in the village meeting. And according to the opinion of the members of the forest committee, no natives, tribals or tribals live in the said forest area, and those who do not live there, and the said area can acquired by the Department of KNNL to facilitate irrigation facilities for farmers' lands. The committee members agreed to take further action and there is no obstacle to handing over the above said 8 A forest land for chachadi LIS to facilitate the water for the farmers and the above resolution was passed on dated: 20.12.2014.

Sd/-
President
Forest Committee

Sd/-
District Scheduled Castes
Welfare Officer

Sd/-
Member Secretaries
Forest Committee