



OFFICE OF DEPUTY CONSERVATOR OF FORESTS,
MANDI FOREST DIVISION, MANDI, HP 175001

Phone & Fax 01905-235360, e-mail-dfomandi@gmail.com

No./RK./ 3128

Dated 03-08-2024

From: D.C.F.Mandi

To:- C.C.F.(T) Mandi

Subject :- Diversion of 19.5896 ha Forest Land for Rehabilitation and Up-Gradation to Two Lane with Paved shoulder configuration & Strengthening of Padhar to Bijni (Package -VA) from Km 180.00 to Km 202.815 (Design Length 19.050 Km) of NH-20 (New NH-154) of Pathankot-Mandi Section in the State of Himachal Pradesh- (Online Proposal No. FP/HP/Road/154466/2022 dated 05.07.2022)

ज्ञापन:

उपरोक्त प्रस्तावना भारत सरकार के पत्र संख्या/एफ0सी0/एच0पी0सी0/79/2023 दिनांक/22.12.2023 जो की मुख्य सचिव वन हिमाचल प्रदेश सरकार को सम्बोधित होने के साथ साथ नोडल अधिकारी एवं मुख्य वन संरक्षक (एफ0सी0ए0) हि0 प्र0 सरकार टालैंड शिमला को पृष्ठांकित है में लगाई गई शर्तों की अनुपालना रिपोर्ट प्रयोक्ता अभिकरण द्वारा पूर्ण कर ली गई है व सम्बन्धित रिपोर्ट आपके कार्यालय को निम्न प्रकार से प्रेषित की जा रही है:-

सैधांतिक स्वीकृति की शर्तों का प्रयोक्ता अभिकरण द्वारा उतर:-

(A)	वे शर्त, जिनका राज्य वन विभाग द्वारा वन भूमि सौंपने से पहले अनुपालन करने की आवश्यकता है:-	
i	प्रयोक्ता एजेंसी से सी0ए0 स्कीम के अनुसार प्रातिपूर्ति पौधारोपण की राशि जमा करवाई जाए।	प्रयोक्ता एजेंसी से CA स्कीम के अनुसार प्रतिपूर्ति पौधारोपण की कुल राशि, रु.11947740/-, जिसके विभागीय शुल्क राशि रु.20,90, -/855 और जी0एस0टी0 चार्जिज रु. 128880/-जमा करवा दिये गये है। जिससे सम्बन्धित चालान की प्रतियां साथ संलग्न है।
ii	राज्य सरकार माननीय उच्चतम न्यायालय, नई दिल्ली द्वारा WP (C) No. 202/1995 अंतर्गत दिनांक 08.02.2023 को जारी आदेशों की अनुपालना सूनिश्चित करेगी।	इस आशय से सम्बन्धित वचनबद्धता संलग्न है।
iii	WP (C) No. 202/1995 IA No.566 में माननीय उच्चतम न्यायालय के आदेश दिनांक 30. 10.2002, 28.03.2008, 24.04.2008 एवं 09.05. 2008 तथा पर्यावरण, वन एवं जलवायु परिवर्त मंत्रालय, भारत सरकार, नई दिल्ली के निर्देश	प्रस्तावित वन भूमि, 19.5896 हेक्टेयर वन क्षेत्र के प्रत्यावर्तन के लिए शुद्ध वर्तमानमूल्य प्रयोक्ता अभिकरण द्वारा राशि 19691662/-रुपये सृजित ई31 चालान से दिनांक-01.2024&28.02.2024 कोकेम्पा फण्ड में जमा करवा दी गई है।जिससे सम्बन्धित चालान की प्रतियां साथ संलग्न

	संख्या 5-3/2011-FC (Vol-I) दिनांक 06.01.2022 के अनुसार प्रयोक्ता एजेंसी से प्रस्तावित वन भूमि ,19.5896 हेक्टर की नैट प्रजैन्ट बैल्यु जमा करवाई जाये।	है।
iv	प्रयोक्ता एजेंसी सभी भुगतान राशि पर्यावरण, वन एवं जलवायु परिवर्तन मंत्रालय की वेबसाइट www.parivesh.nic.in पर केवन ऑनलाईन माध्यम से CAMPA Fund में जमा करवाएगी।	प्रयोक्ता एजेंसी नेCA स्कीम के अनुसार प्रतिपूर्ति पौधारोपण की कुल राशि रु.11947740/-और शुद्ध वर्तमानकी कुल राशि19691662-रुपये पर्यावरण, वन एवं जलवायु परिवर्तन मंत्रालय की वेबसाइट www.parivesh.nic.in सृजित ई-चालान से केम्पा फण्ड में जमा करवा दी है।जिसका ब्यौरा दिधे गये प्रपत्र पर संलग्न है।
v	पूर्व अनुपालन रिपोर्ट e-portal (https://parivesh.nic.in) में अपलोड की जाएगी।	पूर्ण अनुपालन रिपोर्ट e-portal (https://parivesh.nic.in) में अपलोड करवा दी गयी है। इसमें प्रयोक्ता अभिकरण की पूर्णतया सहमति है। इस आशय का वचनबद्धता प्रमाणपत्र संलग्न है।-
vi	प्रयोक्ता एजेंसी को यह सुनिनिशित करना है कि प्रतिपूरक शुल्क (सीए लागत, एनपीबी, आदि) वेब साईट ऑनलाईन उत्पन्न चालान के माध्यम से जमा किए जाते हैं और केवल उपयुक्त बैंक में जमा किए जाते हैं। अन्य माध्यम से जमा की गई राशि को S-I clearance के अनुपालन के रूप में स्वीकार नहीं किया जाएगा।	प्रयोक्ता एजेंसी ने प्रतिपूरक शुल्क सीए लागत), एनपीबी, SMC आदि कीराशि 41810402 -/ रुपये ईचालान से-सृजित क-31.01. 2024& 28.02.2024. UTR- & CNRBR5202401317278 & P 059240304137862 को केम्पा फण्ड में जमा करवा दी गई है। जिसका विवरण मव संख्या 4 पर दिया गया है।
vii	प्रयोक्ता एजेंसी यह सुनिनिशित करेगी कि संभाग में कोई अन्य प्रस्ताव ,जिसके लिए S-I पहले ही स्वीकृत किया जा चुका है, अनुमोदन की शर्तों के अनुपालन के लिए अभी भी लंबित नहीं है। इस आशय का वचन पत्र कि "इस मंडल के पास S-I अनुमोदन की शर्तों के अनुपालन के लिये ऐसा कोई प्रस्ताव लंबित नहीं है" प्रस्तुत किया जाये। इस कार्यालय द्वारा इस प्रस्ताव की अंतिम मंजूरी के लिए उसका अनुपालन अनिवार्य होगा।	संभाग में कोई अन्य प्रस्ताव, जिसके लिए S-I अनुमोदन की शर्तों के अनुपालन के लिए अभी भी लंबित नहीं है। इस आशय का एक वचन पत्र कि "इस मंडल के पास S-अनुमोदन की के 1 "अनुपालन के लिए ऐसा कोई प्रस्ताव लंबित नहीं है इस आशय का वचनबद्धता प्रमाणपत्र संलग्न है।-
viii	FRA,2006 का पूर्ण अनुपालन सम्बंधित जिला कलेक्टर द्वारा निर्गत प्रमाण पत्र के द्वारा किया जायेगा।	FRA 2006 का पूर्ण अनुपालन सम्बंधित जिला कलेक्टर द्वारा निर्गत प्रमाण पत्र संलग्न है।
(B)	वे शर्तें जिनका राज्य वन विभाग द्वारा प्रयोक्ता एजेंसी को वन भूमि सौंपने के बाद फील्ड में कड़ाई से पालन करने की आवश्यकता है परन्तु अंडरटेकिंग के रूप में अनुपालन स्टेज॥ अनुमोदन से पहले -:-प्रस्तुत किया जाना है	

i	वन भूमि की विधिक परिस्थिति नहीं बदली जायेगी।	वन भूमि की विधिक परिस्थिति नहीं बदली जाएगी। इसमें प्रयोक्ता अधिकरण की पूर्णतया सहमति है। इस आशय का वचनबद्धता प्रमाण-पत्र संलग्न है।
ii	काटे जाने वाले बाधक वृक्षों/पौधों की संख्या किसी भी रूप में प्रस्ताव में दर्शायी गई संख्या से अधिक नहीं होगी और वृक्षों की कटाई के दौरान वन्यजीवों को किसी तरह का नुकसान नहीं पहुंचाया जाएगा।	काटे जाने वाले बाधक वृक्षों/पौधों की संख्या किसी भी रूप में प्रस्ताव में दर्शायी गई संख्या से अधिक नहीं होगी और वृक्षों की कटाई के दौरान वन्यजीवों को किसी तरह का नुकसान नहीं पहुंचाया जाएगा। इसमें प्रयोक्ता अधिकरण की पूर्णतया सहमति है। इस आशय का वचनबद्धता प्रमाण-पत्र संलग्न है।
iii	राज्य सरकार द्वारा प्रस्तावित सीए योजना के अनुसार 40 हे० के पौधारोपण का कार्य 10ha thanda Magru-I/II, Block Padhar, Forest Range Drang, 5 ha Sushang, 10ha Tund, Block Rehardhar, Forest Range Mandi, 5ha =-Bandhi, Block Piun, forest Range - Panarsa, 5 ha Baja , Block Aut, Froest Range Panarsa, 5 ha Sihnal Block Rehardhar, Forest Range Mandi, Mandi Forest Division, Distt. Mandi Himachal Pradesh पर सीए किया जायेगा और धन उपयोग कर्ता एजेंसी द्वारा प्रदान किया जायेगा। अनुमोदन जारी होने की तिथि से एक वर्ष के भीतर वृक्षारोपण किया जाएगा। यथासंभव, स्थानीय देशी प्रजाति मिश्रित रूप से रोपित किये जायेंगे एवं किसी भी प्रजाति का monoculture नहीं किया जाएगा।	राज्य सरकार द्वारा प्रस्तावित सीए योजना के अनुसार 40 हे० के पौधारोपण का कार्य 10ha thanda Magru-I/II, Block Padhar, Forest Range Drang, 5 ha Sushang, 10ha Tund, Block Rehardhar, Forest Range Mandi, 5ha =-Bandhi, Block Piun, forest Range - Panarsa, 5 ha Baja , Block Aut, Froest Range Panarsa, 5 ha Sihnal Block Rehardhar, Forest Range Mandi, Mandi Forest Division, Distt. Mandi पर सीए किया जाएगा और धन उपयोगकर्ता एजेंसी द्वारा प्रदान किया जाएगा। अनुमोदन जारी होने की तिथि से एक वर्ष के भीतर वृक्षारोपण किया जाएगा। यथासंभव, स्थानीय देशी प्रजाति मिश्रित रूप से रोपित किये जायेंगे एवं किसी भी प्रजाति का monoculture नहीं किया जाएगा। इसमें प्रयोक्ता अधिकरण की पूर्णतया सहमति है। इस आशय का वचनबद्धता प्रमाण-पत्र संलग्न है।
iv	प्रस्तावित CA land यदि राज्य वन विभाग के नाम है, तो उससे संबंधित दस्तावेज, अन्यथा, IFA 1927 के अर्न्तगत RF/PF में अधिसूचित करा कर, तत्संबंधित दस्तावेज, विधिवत स्वीकृति के पहले प्रस्तुत किया जाएगा।	प्रस्तावित CA land IFA 1927 के अर्न्तगत RF/PF की श्रेणी में आती है।
v	राज्य सरकार वन भूमि को प्रायोक्ता एजेंसी को सौंपने से पहले FSI के ई-ग्रीन वॉच पोर्टल में प्रतिपूरक वन रोपण के लिए स्वीकृत degraded वन क्षेत्र की kml files को अपलोड करेगी।	राज्य सरकार वन भूमि को प्रयोक्ता एजेंसी को सौंपने से पहले FSI के ई-ग्रीन वॉच पोर्टल में प्रतिपूरक वन रोपण के लिए स्वीकृत degraded वन क्षेत्र की KML फाइल को अपलोड की जाएगी। इसमें प्रयोक्ता अधिकरण की पूर्णतया सहमति है। इस आशय का वचनबद्धता प्रमाण-पत्र संलग्न है।
vi	वन भूमि का प्रयोग प्रस्ताव में दर्शाये गये उद्देश्य के अलावा किसी अन्य उद्देश्य के लिए नहीं किया जायेगा।	वन भूमि का प्रयोग प्रस्ताव में दर्शाये गये उद्देश्य के अलावा किसी अन्य उद्देश्य के लिये नहीं किया जायेगा। इसमें प्रयोक्ता अधिकरण की पूर्णतया सहमति है।

		सहमति है। इस आशय का वचनबद्धता प्रमाण-पत्र संलग्न है।
vii	माननीय उच्चतम न्यायालय के निर्देशानुसार, जब किसी भी NPV की राशि बढ़ाई जायेगी तो उस बढ़ी हुई NPV की राशि को जमा करने के लिए प्रयोक्ता एजेन्सी बाध्य होगी और राज्य सरकार बढ़ी हुई राशि जमा कराना सुनिश्चित करेगी।	माननीय उच्चतम न्यायालय के निर्देशानुसार, जब कभी भी NPV की राशि बढ़ाई जायेगी तो उस बढ़ी हुई NPV की राशि को जमा करने के लिए प्रयोक्ता एजेन्सी बाध्य होगी और राज्य सरकार बढ़ी हुई राशि जमा कराना सुनिश्चित करेगी। इसमें प्रयोक्ता अभिकरण की पूर्णतया सहमति है। इस आशय का वचनबद्धता प्रमाण-पत्र संलग्न है।
Vii i	State Government shall comply with the Order of the Hon'ble High Court of HP issued on dated 13-04-2023 CWPIL No.13/2021 title as Kusum Bali Vs States and others.	इसमें प्रयोक्ता अभिकरण की पूर्णतया सहमति है। इस आशय का वचनबद्धता प्रमाण-पत्र संलग्न है।
ix	State Govt. shall submit the plantation model mentioning the site specific plant species and ensure to plant species which have capacity of the absorptions of CO2 and other pollutants to be planted along the PRoW as per guidelines of MoEF & CC vide letter No. FC-11/3 9/2020-FC dated 08.09.2021.	Site Specific Plantation Model has been submitted by the UA and plantation will be carried out as per guidelines.
x	User Agency shall establish the entire infrastructure of Nursery of amounting 21,73,126/- as calculated by RFO, Forest Range Drang.	इससे सम्बन्धित राशि जो कि रू० 21,73,126/ है वह डिमांड डाफ्ट द्वारा जमा करा दी गई है।
xi	User Agency shall ensure mitigation measure/plan intended to prevent the depletion/extinction of water resources i.e. Natural spring/ Bawari etc. as submitted to this office. Also, expenditure submitted shall be realized from the User Agency other than the SMC plan.	The amount for Rs 5299000/- under Mitigation Measure Plan has been deposited by the user agency and will be utilized to prevent the depletion/extinction of water resources i.e. Natural spring/Bawari etc. Necessary undertaking is enclosed.
Xii	Soil and Moisture Conservation Plan along with detail cost of its implementation into the account of CAMPA is required to be submitted along with Stage-I compliance. However, in cases where it is not possible for the state Govt. to submit the compliance due to delay in preparation of such Plan, a lump sum amount of 0.5% of the project cost shall be realized from the User Agency and submitted along with	The SMC Plan cost for Rs. 1,01,71,000/- has been deposited in CAMPA through online mode and copy of the SMC plan is enclosed herewith.


	the Stage-I compliance. The deficit amount, as per said plan, if any, from the money already realized to the tune of 0.5% of project cost shall be deposited in the CAMPA account prior to actual working on the forest area. An Undertaking to this effect shall be submitted.	
xiii	एवेन्चू वृक्षारोपण, सड़क के दोनों ओर व मध्य भाग पर आईआरसी विनिर्देश के अनुसार उपयोग कर्ता एजेन्सी द्वारा किया जायेगा।	एवेन्चू वृक्षारोपण, सड़क के दोनों ओर व मध्य भाग पर आईआरसी विनिर्देश के अनुसार उपयोग कर्ता एजेन्सी द्वारा किया जायेगा। इस आशय का वचनबद्धता प्रमाण-पत्र संलग्न है।
xiv	स्थानांतरण के लिए प्रस्तावित वन भूमि को केन्द्रीय सरकार की पूर्व अनुमति के बिना किसी भी परिस्थिति में किसी अन्य एजेन्सी, विभाग या व्यक्ति विशेष को हस्तांतरित नहीं किया जायेगा।	स्थानांतरण के लिए प्रस्तावित वन भूमि को केन्द्रीय सरकार की पूर्व अनुमति के बिना किसी भी परिस्थिति में किसी अन्य एजेन्सी, विभाग या व्यक्ति विशेष को हस्तांतरित नहीं किया जायेगा। इस आशय का वचनबद्धता प्रमाण-पत्र संलग्न है।
xv	केन्द्रीय सरकार की अनुमति के बिना प्रस्ताव की ले आऊट प्लान को नहीं जायेगा।	केन्द्रीय सरकार की अनुमति के बिना प्रस्ताव की ले आऊट प्लान को नहीं जायेगा। इस आशय का वचनबद्धता प्रमाण-पत्र संलग्न है।
xvi	वन भूमि पर किसी प्रकार का कोई श्रमिक शिविर नहीं लगाया जायेगा	वन भूमि पर किसी भी प्रकार का कोई श्रमिक शिविर नहीं लगाया जायेगा। इस आशय का वचनबद्धता प्रमाण-पत्र संलग्न है।
xvi i	प्रयोक्ता एजेन्सी द्वारा वांछित भूमि संरक्षण पैमाने का उपयोग किए जायेंगे, जिसके लिए प्रयोक्ता एजेन्सी द्वारा वर्तमान दरों पर धन राशि का उपयोग करायी जायेगी।	प्रयोक्ता एजेन्सी द्वारा वांछित भूमि संरक्षण पैमाने का उपयोग किये जायेंगे, जिसके लिए प्रयोक्ता एजेन्सी द्वारा वर्तमान दरों पर धन राशि उपलब्ध करायी जायेगी। इसमें प्रयोक्ता अभिकरण की पूर्णतया सहमति है। इस आशय का वचनबद्धता प्रमाण-पत्र संलग्न है।
xvi ii	परियोजना कार्य के निष्पादन के लिए निर्माण सामग्री के परिवहन के लिए वन भूमि क्षेत्र के अंदर से कोई अतिरिक्त या नया पथ नहीं बनाया जायेगा।	परियोजना कार्य के निष्पादन के लिए निर्माण सामग्री के परिवहन के लिए वन क्षेत्र के अंदर कोई अतिरिक्त या नया पथ नहीं बनाया जाएगा। इसमें प्रयोक्ता अभिकरण की पूर्णतया सहमति है। इस आशय का वचनबद्धता प्रमाण-पत्र संलग्न है।
xix	प्रयोक्ता एजेन्सी द्वारा श्रमिकों तथा कार्यस्थल पर कार्यरत स्टाफ को अधिमानत वैकल्पिक ईंधन उपलब्ध करायेगी, ताकि साथ लगते वन क्षेत्र को किसी प्रकार के नुकसान तथा दबाव से बचाया जा सके।	प्रयोक्ता एजेन्सी द्वारा श्रमिकों तथा कार्यस्थल पर कार्यरत स्टाफ को अधिमानत वैकल्पिक ईंधन उपलब्ध करायेगी, ताकि साथ लगते वन क्षेत्र को किसी प्रकार के नुकसान तथा दबाव से बचाया जा सके। इसमें प्रयोक्ता अभिकरण की पूर्णतया सहमति है।

	the Stage-I compliance. The deficit amount, as per said plan, if any, from the money already realized to the tune of 0.5% of project cost shall be deposited in the CAMPA account prior to actual working on the forest area. An Undertaking to this effect shall be submitted.	
xiii	एवेन्यू वृक्षारोपण, सड़क के दोनों ओर व मध्य भाग पर आईआरसी विनिर्देश के अनुसार उपयोग कर्ता एजेन्सी द्वारा किया जायेगा।	एवेन्यू वृक्षारोपण, सड़क के दोनों ओर व मध्य भाग पर आईआरसी विनिर्देश के अनुसार उपयोग कर्ता एजेन्सी द्वारा किया जायेगा। इस आशय का वचनबद्धता प्रमाण-पत्र संलग्न है।
xiv	स्थानांतरण के लिए प्रस्तावित वन भूमि को केन्द्रीय सरकार की पूर्व अनुमति के बिना किसी भी परिस्थिति में किसी अन्य एजेन्सी, विभाग या व्यक्ति विशेष को हस्तांतरित नहीं किया जायेगा।	स्थानांतरण के लिए प्रस्तावित वन भूमि को केन्द्रीय सरकार की पूर्व अनुमति के बिना किसी भी परिस्थिति में किसी अन्य एजेन्सी, विभाग या व्यक्ति विशेष को हस्तांतरित नहीं किया जायेगा। इस आशय का वचनबद्धता प्रमाण-पत्र संलग्न है।
xv	केन्द्रीय सरकार की अनुमति के बिना प्रस्ताव की ले आऊट प्लान को नहीं जायेगा।	केन्द्रीय सरकार की अनुमति के बिना प्रस्ताव की ले आऊट प्लान को नहीं जायेगा। इस आशय का वचनबद्धता प्रमाण-पत्र संलग्न है।
xvi	वन भूमि पर किसी प्रकार का कोई श्रमिक शिविर नहीं लगाया जायेगा	वन भूमि पर किसी भी प्रकार का कोई श्रमिक शिविर नहीं लगाया जायेगा। इस आशय का वचनबद्धता प्रमाण-पत्र संलग्न है।
xvi i	प्रयोक्ता एजेन्सी द्वारा वांछित भूमि संरक्षण पैमाने का उपयोग किए जायेंगे, जिसके लिए प्रयोक्ता एजेन्सी द्वारा वर्तमान दरों पर धन राशि का उपयोग करायी जायेगी।	प्रयोक्ता एजेन्सी द्वारा वांछित भूमि संरक्षण पैमाने का उपयोग किये जायेंगे, जिसके लिए प्रयोक्ता एजेन्सी द्वारा वर्तमान दरों पर धन राशि उपलब्ध करायी जायेगी। इसमें प्रयोक्ता अभिकरण की पूर्णतया सहमति है। इस आशय का वचनबद्धता प्रमाण-पत्र संलग्न है।
xvi ii	परियोजना कार्य के निष्पादन के लिए निर्माण सामग्री के परिवहन के लिए वन भूमि क्षेत्र के अंदर से कोई अतिरिक्त या नया पथ नहीं बनाया जायेगा।	परियोजना कार्य के निष्पादन के लिए निर्माण सामग्री के परिवहन के लिए वन क्षेत्र के अंदर कोई अतिरिक्त या नया पथ नहीं बनाया जाएगा। इसमें प्रयोक्ता अभिकरण की पूर्णतया सहमति है। इस आशय का वचनबद्धता प्रमाण-पत्र संलग्न है।
xix	प्रयोक्ता एजेन्सी द्वारा श्रमिकों तथा कार्यस्थल पर कार्यरत स्टाफ को अधिमानतः वैकल्पिक ईंधन उपलब्ध करायेगी, ताकि साथ लगते वन क्षेत्र को किसी प्रकार के नुकसान तथा दबाव से बचाया जा सके।	प्रयोक्ता एजेन्सी द्वारा श्रमिकों तथा कार्यस्थल पर कार्यरत स्टाफ को अधिमानतः वैकल्पिक ईंधन उपलब्ध करायेगी, ताकि साथ लगते वन क्षेत्र को किसी प्रकार के नुकसान तथा दबाव से बचाया जा सके। इसमें प्रयोक्ता अभिकरण की पूर्णतया सहमति है।

		सहमति है। इस आशय का वचनबद्धता प्रमाण-पत्र संलग्न है।
xx	प्रयोक्ता एजेन्सी राज्य के मुख्य वन्य जीव संरक्षक द्वारा तैयार की गई योजना के अनुसार उस क्षेत्र के वनस्पति और प्राणी समूह के संरक्षण तथा परिरक्षण में राज्य सरकार की सहायता करेगी।	प्रयोक्ता एजेन्सी राज्य के मुख्य वन्य जीव संरक्षक द्वारा तैयार की गयी योजना के अनुसार उस क्षेत्र के वनस्पति और प्राणी समूह के संरक्षण तथा परिरक्षण में राज्य सरकार की सहायता करेगी। इसमें प्रयोक्ता अभिकरण की पूर्णतया सहमति है। इस आशय का वचनबद्धता प्रमाण-पत्र संलग्न है।
xxi	स्थानांतरित वन भूमि की सीमायें आगे पीछे लिखे गये कम संख्या वाले 4 फीट उंचे सीमेंट के खम्बों द्वारा चिह्नित की जायेगी।	स्थानांतरित वन भूमि की सीमायें आगे तथा पीछे लिखे गये कम संख्या वाले 4 फीट उंचे सीमेंट के खम्बों द्वारा चिह्नित की जाएगी। इसमें प्रयोक्ता अभिकरण की पूर्णतया सहमति है। इस आशय का वचनबद्धता प्रमाण-पत्र संलग्न है।
xxi i	संरक्षित क्षेत्रों/ वन क्षेत्रों में नियमित अंतराल पर सड़क के किनारे स्पीड रेगुलेटिंग साइनेज लगाये जायेंगे।	संरक्षित क्षेत्रों/वन क्षेत्रों में नियमित अंतराल पर सड़क के किनारे स्पीड रेगुलेटिंग साइनेज लगाए जाएंगे। इसमें प्रयोक्ता अभिकरण की पूर्णतया सहमति है। इस आशय का वचनबद्धता प्रमाण-पत्र संलग्न है।
xxi ii	प्रयोक्ता एजेन्सी सीडब्ल्यूएलडब्ल्यू/एनबीडब्ल्यू/एफसी/आरईसी की सिफारिशों के अनुसार संरक्षित क्षेत्र/वन क्षेत्र में उपयुक्त अंडर/ओवरपास उपलब्ध करायेगी।	प्रयोक्ता एजेन्सी सीडब्ल्यूएलडब्ल्यू/एनबीडब्ल्यूएल/एफसी/आरईसी की सिफारिशों के अनुसार संरक्षित क्षेत्र/वन क्षेत्र में उपयुक्त अंडर/ओवरपास उपलब्ध कराएगी। इसमें प्रयोक्ता अभिकरण की पूर्णतया सहमति है। इस आशय का वचनबद्धता प्रमाण-पत्र संलग्न है।
xxi v	यदि आवश्यक हो तो प्रयोक्ता एजेन्सी पर्यावरण सुरक्षा अधिनियम 1986, के अनुसार पर्यावरण अनुमति प्राप्ति करेगी।	इसमें प्रयोक्ता अभिकरण की पूर्णतया सहमति है। इस आशय का वचनबद्धता प्रमाण-पत्र संलग्न है।
xx v	परियोजना निर्माण से उत्सर्जित मलबे का निस्तारण, विस्तृत अपशिष्ट प्रबंधन योजना के अनुसार प्रयोक्ता अभिकरण द्वारा केवल परियोजना स्थल पर ही किया जायेगा तथा इसके अलावा अन्यत्र मलबा नहीं फैका जायेगा। मलबा निस्तारण स्थल पर दर्शाये गये 29 वृक्षों में से किसी भी वृक्ष का पातन नहीं किया जायेगा।	परियोजना निर्माण से उत्सर्जित मलबे का निस्तारण, विस्तृत अपशिष्ट प्रबंधन योजना के अनुसार प्रयोक्ता अभिकरण द्वारा केवल परियोजना स्थल पर ही किया जायेगा तथा इसके अलावा अन्यत्र मलबा नहीं फैका जायेगा। मलबा निस्तारण स्थल पर दर्शाये गये 29 वृक्षों में से किसी भी वृक्ष का पातन नहीं किया जायेगा। इस आशय का वचनबद्धता प्रमाण-पत्र संलग्न है।
xx vi	इस प्रस्ताव को 99 वर्षों के लिये अनुमति प्रदान की जायेगी, इसके उपरांत पुनः यह अनुमति भारत सरकार से प्राप्त करनी होगी। इस अनुमोदन के तहत डायवर्सन की अवधि प्रयोक्ता एजेन्सी के पक्ष में दी जाने वाली lease की अवधि या परियोजना	इस प्रस्ताव को 99 वर्षों के लिए अनुमति प्रदान की जायेगी, इसके उपरांत पुनः यह अनुमति भारत सरकार से प्राप्त करनी होगी। इस अनुमोदन के तहत diversion की अवधि प्रयोक्ता एजेन्सी के पक्ष में दी जाने वाली lease की अवधि या परियोजना

	में दी जाने वाली लीज की अवधि या परियोजना की अवधि, जो भी कम हो, के सह-समाप्ति होगी।	की अवधि, जो भी कम हो, के सह-समाप्ति होगी। इसमें प्रयोक्ता अधिकरण की पूर्णतया सहमति है। इस आशय का वचनबद्धता प्रमाण-पत्र संलग्न है।
xx vii	यदि कोई भी शर्त इस क्षेत्रीय कार्यालय द्वारा वन तथा वन्य जीवों के संरक्षण, सुरक्षा तथा विकास हेतु समय समय पर लगाई जा सकती है।	अन्य कोई भी शर्त इस क्षेत्रीय कार्यालय द्वारा वन तथा वन्य जीवों के संरक्षण, सुरक्षा तथा विकास हेतु समय - समय पर लगाई जा सकती है। इसमें प्रयोक्ता अधिकरण की पूर्णतया सहमति है। इस आशय का वचनबद्धता प्रमाण-पत्र संलग्न है।
xx viii	यदि कोई अन्य सम्बन्धित अधिनियम/अनुच्छेद/नियम/न्यायालय आदेश/अनुदेश आदि इस प्रस्ताव पर लागू होते हैं तो उनके अधीन जरूरी अनुमति लेना राज्य सरकार की जिम्मेवारी होगी।	यदि कोई अन्य सम्बन्धित अधिनियम/ अनुच्छेद/ नियम/ न्यायालय आदेश/अनुदेश आदि इस प्रस्ताव पर लागू होते हैं तो उनके अधीन जरूरी अनुमति लेना राज्य सरकार की जिम्मेवारी होगी। इसमें प्रयोक्ता अधिकरण की पूर्णतया सहमति है। इस आशय का वचनबद्धता प्रमाण-पत्र संलग्न है।
xxi x	इनमें से किसी भी शर्त का उल्लंघन वन संरक्षण अधिनियम 1980 का उल्लंघन होगा तथा पर्यावरण, वन एवं जलवायु परिवर्तन मंत्रालय के Handbook of Forest (Conservation) Act, 1980 and Forest Conservation Rules, 2003 (Guideline & Clarifications), 2019 में उल्लेखित दिशानिर्देश 1.21 के अनुसार कार्यवाई की जायेगी।	इनमें से किसी भी शर्त का उल्लंघन वन संरक्षण अधिनियम, 1980 का उल्लंघन होगा तथा पर्यावरण, वन एवं जलवायु परिवर्तन मंत्रालय के Handbook of Forest (Conservation) Act, 1980 and Forest Conservation Rules, 2003 (Guidelines & Clarifications), 2019 में उल्लेखित दिशानिर्देश 1.21 के अनुसार कार्यवाई की जायेगी। इसमें प्रयोक्ता अधिकरण की पूर्णतया सहमति है। इस आशय का वचनबद्धता प्रमाण-पत्र संलग्न है।

अतः यह आपके सूचनार्थ एवं आवश्यक कार्यवाही हेतु प्रेषित है। कृपया इस प्रस्तावना में भारत सरकार से वन संरक्षण अधिनियम, 1980 के अर्न्तगत अंतिम स्वीकृति प्राधिकृत अधिकारी से प्राप्त करके इस कार्यालय को अवगत करवाने की कृपा करें।


Deputy Conservator of Forests
Mandi Forest Division, Mandi HP

11/01/2024
1535/2024/PIU - PALAMPUR

AGENCY COPY

युनियन बैंक
Union Bank
of India

NEFT / RTGS CHALLAN for CAMPA Funds
Date: 17-01-2024

Agency Name:	NATIONAL HIGHWAY AUTHORITY OF INDIA, PIU-PALAMPUR
Application No.	31134465529
NoEFT/RTGS No.	FCRHPCT390023
Location:	HIMACHAL PRADESH
Address:	National Highway Authority of India (Ministry of Roads Transport & Highways), PIU-PALAMPUR, Office 1st & 2nd Floor Dyalji Niwas, Opp. Govt. Primary School Chimbahar, Palampur (HP) Kangra
Amount (In Rs.)	19334557/-

Amount in Words: Three Crore Ninety Three Lakh Thirty-Four Thousand Five Hundred and Fifty-Seven Rupees Only

CNRBR 52024013172195258

NEFT/RTGS to be made as per following details:

Beneficiary Name:	HIMACHAL PRADESH CAMPA
IFSC Code:	UBIN0996335
Pay to Account No.	150706115446529 Valid only for this challan amount.
Bank Name & Address:	Union Bank Of India FCR Centre, 21/1, III Floor, Jaila Towers, Mission Road, Bangalore-560027

* This Challan is strictly to be used for making payment to CAMPA by NEFT/RTGS only

BANK COPY

युनियन बैंक
Union Bank
of India

NEFT / RTGS CHALLAN for CAMPA Funds
Date: 17-01-2024

Agency Name:	NATIONAL HIGHWAY AUTHORITY OF INDIA, PIU-PALAMPUR
Application No.	31134465529
NoEFT/RTGS File No.	FCRHPCT390023
Location:	HIMACHAL PRADESH
Address:	National Highway Authority of India (Ministry of Roads Transport & Highways), PIU-PALAMPUR, Office 1st & 2nd Floor Dyalji Niwas, Opp. Govt. Primary School Chimbahar, Palampur (HP) Kangra
Amount (In Rs.)	19334557/-

Amount in Words: Three Crore Ninety Three Lakh Thirty-Four Thousand Five Hundred and Fifty-Seven Rupees Only

NEFT/RTGS to be made as per following details:

Beneficiary Name:	HIMACHAL PRADESH CAMPA
IFSC Code:	UBIN0996335
Pay to Account No.	150706115446529 Valid only for this challan amount.
Bank Name & Address:	Union Bank Of India FCR Centre, 21/1, III Floor, Jaila Towers, Mission Road, Bangalore-560027

* This Challan is strictly to be used for making payment to CAMPA by NEFT/RTGS only

Note: After making the required payment through challan, if the payment status has not been updated even after 7 working days, then kindly mail a copy of your challan with transaction date and reference id to Email: fcslbr@unionbankofindia.bank, epurse@unionbankofindia.bank, ubin0903710@unionbankofindia.bank



GOVERNMENT OF INDIA

NEFT/RTGS Demand Pay

₹ 2,31,113

₹ 2,31,113

15CTOUR

Kunal Dharmani
 Officer
 S.P. No. 64020

MEGHA NECI
 Officer
 S.P. No. 74438

231113 0000150001 951964 16

AGENCY COPY

Union Bank

NEFT/RTGS DEMAND IN CASPA Funds

Date: 22-02-2021

Agency Name	NATIONAL HIGHWAY AUTHORITY OF INDIA, P.O. PALANPUR
Application No.	215480008
Beneficiary P.A. No.	10000000000000000000
Location	INDIAN NATIONAL HIGHWAYS
Address	National Highway Authority of India (Ministry of Road Transport & Highways) P.O. PALANPUR, Office 1st & 2nd Floor (2nd) Floor, Govt. Primary School Compound, Palanpur, Gujarat
Amount in Rupees	2,31,113
Amount in Words	Two Lakhs Thirty One Thousand One Hundred and Thirteen Rupees Only
NEFT/RTGS to be made as per following details:	
Beneficiary Name	NATIONAL HIGHWAY AUTHORITY OF INDIA, P.O. PALANPUR
IFSC Code	UN0000000000
Pay to Account No.	150700113448008
Bank Name & Address	Green Bank of India, P.O. Conna, 1st & 2nd Floor, Janta Towers, Mission Road, Bangalore-560027

- This Cheque is strictly to be used for making payment to CASPA by NEFT/RTGS only

BANK COPY

Union Bank

NEFT/RTGS DEMAND IN CASPA Funds

Date: 22-02-2021

Agency Name	NATIONAL HIGHWAY AUTHORITY OF INDIA, P.O. PALANPUR
Application No.	215480008
Beneficiary P.A. No.	10000000000000000000
Location	INDIAN NATIONAL HIGHWAYS
Address	National Highway Authority of India (Ministry of Road Transport & Highways) P.O. PALANPUR, Office 1st & 2nd Floor (2nd) Floor, Govt. Primary School Compound, Palanpur, Gujarat
Amount in Rupees	2,31,113
Amount in Words	Two Lakhs Thirty One Thousand One Hundred and Thirteen Rupees Only
NEFT/RTGS to be made as per following details:	
Beneficiary Name	NATIONAL HIGHWAY AUTHORITY OF INDIA, P.O. PALANPUR
IFSC Code	UN0000000000
Pay to Account No.	150700113448008
Bank Name & Address	Green Bank of India, P.O. Conna, 1st & 2nd Floor, Janta Towers, Mission Road, Bangalore-560027

- This Cheque is strictly to be used for making payment to CASPA by NEFT/RTGS only

2059240304111

28 FEB 2021

CANARA BANK

2059240304111

Note: After making the required payment through cheque, if the payment status has not been updated even after 7 working days, then kindly mail a copy of your cheque with transaction date and reference id to Email: feedback@unitedbankofindia.bank, esp@unitedbankofindia.bank, ubs@unitedbankofindia.bank


Name of Account Holder	Himachal Pradesh CAMPA
Account No.	1507061154466869 (16 digits)
Banker's Name	Union Bank of India, FE Centre, 21/1, III Floor, Jelitta Towers, Mission Road, Bengaluru-560027
RTGS Code of Bank	UBIN0996335 (11 digits)

POS9240304137862



Thanking You



Barooop Kumar
 Barooop Kumar
 Assistant Manager
 F&A RO-Shimla



Sk. Fahimuddin
 (Sheikh Fakiruddin)
 Dy. Manager F&A
 RO-Shimla





Encl: NEFT/RTGS Challan Copy

 E-CHALLAN Government of Himachal Pradesh Treasuries, Accounts & Lotteries		
Valid upto	11-Feb-2024	Treasury Copy
HEMGRN	8248103746	Date:- 05-02-2024 04:56:45PM
Department	Forest	
BarCode		
Period	05-02-2024 To 05-02-2024	
DDO	MD100-814- FOREST DIVISION MANDI	
Head		₹ Amount
0400-01-800-18-OTHER MISCELLANEOUS RECEIPTS		24195652
Total/Net Amount		24195652
In words	TwoCrore Forty One Lakh Ninety Five Thousand Six Hundred Fifty Two	
Payee Detail		
Licence/Vehicle/Permit/TIN no. OTHER MISCELLANEOUS RECEIPTS -cost of 2302 no of trees having volume 374.0338 cum coming in the alignment of parliament to Bijn road		
Remitter Name	GM Project Director	
Address	NHAI P1U Palampur Mob: 9857562700	
FOR USE IN RECEIVING BANK		
Bank CIN No	HEMGRN	8248103746
Amount	₹ 24195652	
Bank	MANAGER, SBI MANDI	
Cheque-DD-No.		

 E-CHALLAN Government of Himachal Pradesh Treasuries, Accounts & Lotteries		
Valid upto	11-Feb-2024	Dept Copy
HEMGRN	8248103746	Date:- 05-02-2024 04:56:45PM
Department	Forest	
BarCode		
Period	05-02-2024 To 05-02-2024	
DDO	MD100-814- FOREST DIVISION MANDI	
Head		₹ Amount
0400-01-800-18-OTHER MISCELLANEOUS RECEIPTS		24195652
Total/Net Amount		24195652
In words	TwoCrore Forty One Lakh Ninety Five Thousand Six Hundred Fifty Two	
Payee Detail		
Licence/Vehicle/Permit/TIN no. OTHER MISCELLANEOUS RECEIPTS -cost of 2302 no of trees having volume 374.0338 cum coming in the alignment of parliament to Bijn road		
Remitter Name	GM Project Director	
Address	NHAI P1U Palampur Mob: 9857562700	
FOR USE IN RECEIVING BANK		
Bank CIN No	HEMGRN	8248103746
Amount	₹ 24195652	
Bank	MANAGER, SBI MANDI	
Cheque-DD-No.		

 E-CHALLAN Government of Himachal Pradesh Treasuries, Accounts & Lotteries		
Valid upto	11-Feb-2024	Remitter Copy
HEMGRN	8248103746	Date 05-02-2024 04:56:45PM
Department	Forest	
BarCode		
Period	05-02-2024 To 05-02-2024	
DDO	MD100-814- FOREST DIVISION MANDI	
Head		₹ Amount
0400-01-800-18-OTHER MISCELLANEOUS RECEIPT		24195652
Total/Net Amount		24195652
In words	TwoCrore Forty One Lakh Ninety Five Thousand Six Hundred Fifty Two	
Payee Detail		
Licence/Vehicle/Permit/TIN no. OTHER MISCELLANEOUS RECEIPTS -cost of 2302 no of trees having volume 374.0338 cum coming in the alignment of parliament to Bijn road		
Remitter Name	GM Project Director	
Address	NHAI P1U Palampur Mob: 9857562700	
FOR USE IN RECEIVING BANK		
Bank CIN No	HEMGRN	8248103746
Amount	₹ 24195652	
Bank	MANAGER, SBI MANDI	
Cheque-DD-No.		



Booked by Treasury MD100/D0406000011J on date 09/02/2024

 E-CHALLAN Government of Himachal Pradesh Department of Finance Treasuries, Accounts & Lotteries		Treasury Copy Valid Upto 11-Feb-2024 Date: 05-02-2024 04:59:45PM H/MGRN B24B103749	
Department Forest BarCode Period 05-02-2024 To 05-02-2024 DDO MD100-814- FOREST DIVISION HANDI	 05-02-2024 To 05-02-2024 MD100-814- FOREST DIVISION HANDI		
Head 0406-01-800-18-OTHER MISCELLANEOUS RECEIPTS	₹ Amount 1657581		
Total/Net Amount In words Sixteen Lakh Fifty Seven Thousand Five Hundred Eighty One	₹ Amount 1657581		
Payee Detail			
Licence/Vehicle/Permit/TIN no. OTHER MISCELLANEOUS RECEIPTS -Departmental charges of Pashar to Bijn mad			
Remitter Name GM Project Director Address NHAI PIU Palampur Dist Kangra HP Mob: 9857562700			
FOR USE IN RECEIVING BANK			
Bank CIN No HIMGRN B24B103749 Amount ₹ 1657581 Bank MANAGER, SBI HANDI Cheque-DD-No.			

NIC-HP

B24B103749

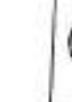

e-Challan (IFMS)

 E-CHALLAN Government of Himachal Pradesh Department of Finance Treasuries, Accounts & Lotteries		Dept Copy Valid Upto 11-Feb-2024 Date: 05-02-2024 04:59:45PM H/MGRN B24B103749	
Department Forest BarCode Period 05-02-2024 To 05-02-2024 DDO MD100-814- FOREST DIVISION HANDI	 05-02-2024 To 05-02-2024 MD100-814- FOREST DIVISION HANDI		
Head 0406-01-800-18-OTHER MISCELLANEOUS RECEIPTS	₹ Amount 1657581		
Total/Net Amount In words Sixteen Lakh Fifty Seven Thousand Five Hundred Eighty One	₹ Amount 1657581		
Payee Detail			
Licence/Vehicle/Permit/TIN no. OTHER MISCELLANEOUS RECEIPTS -Departmental charges of Pashar to Bijn mad			
Remitter Name: GM Project Director Address:- NHAI PIU Palampur Dist Kangra HP Mob: 9857562700			
FOR USE IN RECEIVING BANK			
Bank CIN No HIMGRN B24B103749 Amount ₹ 1657581 Bank MANAGER, SBI HANDI Cheque-DD-No.			

NIC-HP

B24B103749

e-Challan (IFMS)

 E-CHALLAN Government of Himachal Pradesh Department of Finance Treasuries, Accounts & Lotteries		Remitter Copy Valid Upto 11-Feb-2024 Date: 05-02-2024 04:59:45PM H/MGRN B24B103749	
Department Forest BarCode Period 05-02-2024 To 05-02-2024 DDO MD100-814- FOREST DIVISION HANDI	 05-02-2024 To 05-02-2024 MD100-814- FOREST DIVISION HANDI		
Head 0406-01-800-18-OTHER MISCELLANEOUS RECEIPT	₹ Amount 1657581		
Total/Net Amount In words Sixteen Lakh Fifty Seven Thousand Five Hundred Eighty One	₹ Amount 1657581		
Payee Detail			
Licence/Vehicle/Permit/TIN no. OTHER MISCELLANEOUS RECEIPTS -Departmental charges of Pashar to Bijn mad			
Remitter Name:- GM Project Director Address:- NHAI PIU Palampur Dist Kangra HP Mob: 9857562700			
FOR USE IN RECEIVING BANK			
Bank CIN No HIMGRN B24B103749 Amount ₹ 1657581 Bank MANAGER, SBI HANDI Cheque-DD-No.			

NIC-HP

B24B103749

e-Challan (IFMS)

Booked by Treasury MD100[D0406000010] on date 09/02/2024



E-CHALLAN

Government Of Himachal Pradesh

Department of Finance

Treasury, Accounts & Expenditure

Valid upto 07 Mar 2024

Remitter Copy

HIMGRN B24C100903

Date 01-03-2024 12:37:42PM

Department Forest

BarCode



Period 01-03-2024 To 01-03-2024

DDO MD100-814- FOREST DIVISION MANDI

Head	₹ Amount
0406-01-800-18-OTHER MISCELLANEOUS RECEIPT	433274

Total/Net Amount 433274

In words Four Lakh Thirty Three Thousand Two Hundred Seventy Four

Payee Detail

Licence/Vehicle/Permit/TIN no:
OTHER MISCELLANEOUS RECEIPTS -Payment of (Departmental)
Charges of road Padhar to B/gri (19.5996-ht)

Remitter Name:- GM cum Project Director
Address:- NHAI Palampur Mob: 7015708227

FOR USE IN RECEIVING BANK


Bank CIN No HIMGRN B24C100903

Amount ₹ 433274

Bank MANAGER, SBI MANDI

Cheque-DD-No. 231113

1673



मार्ग प्राधिकरण
मंत्रालय, भारत
Authority of
Highways, Govt. of
नियन इकाई पा
nit - Palampur

est/2023/4

Two Lane with
18 km. 18
er NH(O) in
lyment o

2.02.2024

referer
leased t
ent is gi

Name

Cons

For

Diversion of 19.5896 ha Forest Land for Rehabilitation and Up-gradation to Two Lane with Paved shoulder configuration & Strengthening of Padhar to Bijni (Package -VA) from Km 180.00 to Km 202.815 (Design Length 19.050 Km) of NH-20 (New NH-154) of Pathankot-Mandi Section in the State of Himachal Pradesh- (Online Proposal No. FP/HP/Road/154466/2022 dated 05.07.2022)

Stipulation No. :- A (ii)

Undertaking

राज्य सरकार माननीय उच्चतम न्यायालय, नई दिल्ली द्वारा WP (C) No. 202/1995 अंतर्गत दिनांक 08.02.2023 को जारी आदेशों की अनुपालना करेगी।

Deputy Conservator of Forests,
Mandi Forest Division, Mandi HP



भारतीय राष्ट्रीय राजमार्ग प्राधिकरण

(सड़क परिवहन और राजमार्ग मंत्रालय, भारत सरकार)

National Highways Authority of India

(Ministry of Road Transport and Highways, Govt. of India)

परियोजना कार्यान्वयन इकाई पालमपुर

Project Implementation Unit - Palampur



Diversion of 19.5896 ha Forest land for Rehabilitation and Up-Gradation to Two Lane with Paved shoulder configuration & Strengthening of Padhar to Bijni (Package-VA) from 180.00 to Km 202.815 (Design Length. 19.050 Km), of NH-20(New NH-154) of Pathankot-Mandi Section in the State of Himachal Pradesh.

शपथ पत्र

शर्त संख्या 2

क्र. सं.	सैधान्तिक स्वीकृति की शर्तें	प्रयोक्ता अधिकरण द्वारा उतर
1	पूर्ण अनुपालन रिपोर्ट e-portal (https://parivesh.nic.in/) में अपलोड की जाएगी।	पूर्ण अनुपालन रिपोर्ट e-portal (https://parivesh.nic.in/) में अपलोड कर दी जाएगी।

CS


Deputy Conservator of Forests,
Mandi Forest Division Mandi (H.P.)

(Vikas Surjewala)
GM (T) cum Project Director

CERTIFICATE No. 4 REGARDING PROFORMA OF DEPOSIT OF FUNDS IN ADHOC-CAMPA

S.NO.	PARTICULARS	DETAILS
1	State/District/Forest Division to which the proposal related.	HP/Mandi/Mandi Forest Division
2	Name of User Agency, Nature of proposal	GM (T) cum Project Director, NHAI, PIU Palampur
3	Extent of Forest Area involved	19.5896 ha
4	Whether original or extension.	Original
5	If extension of lease, please clarify if proposal involves additional forest area and if so specify	-
6	Date of 1st stage clearance	FC/HPC/9/2023/60722/2023
7	Extent of CAMPA charges head wise Viz.	
	(a) Compensatory Afforestation	Rs.11947740/-
	(b) Additional CA	-
	(c) Penal CA	0
	(d) Catchment Area Treatment	0
	(e) Wild life Management Plan	0
	(f) Additional charges for diversion of Area felling under notified /protected area	0
	(g) Net present value	Rs 19691662/-
	(h) Any other charges levies (Pi. specify)	-
	Detail of bank Draft (Bank draft No. date and amount) head wise against item indicated in paragraph above.	-
9	Whether deposited by RTGS, of so the particular and date of remittance.	The amount against CAMPA Rs 41810402/- (39334557/- & 2475845/-) stand deposited by the User Agency vide UTR No. CNRBR5202401317278 dated 31.01.2024 and P059240304137862 dated 28.02.2024

10 Any other remarks	The another amount deposited by the UA 8782 forest remittance (Govt. Revenue) in Forest the detail is given as under:-	
	Particular	Amount
	Departmental charges	2090855/-
	GST 18% cost of fence post	128880/-
	Cost of trees	24195652/-
Relevant Challan Copies are enclosed herewith for ready reference.		


 Divisional Forest Officer
 Mandi Forest Division, Mandi H.P

Diversion of 19.5896 ha Forest land for Rehabilitation and Up-Gradation to Two Lane with Paved shoulder configuration & Strengthening of Padhar to Bijni (Package-VA) from 180.00 to Km 202.815 (Design Length. 19.050 Km), of NH-20(New NH-154) of Pathankot- Mandi Section in the State of Himachal Pradesh.

शर्त संख्या 5

क्र. सं.	सैधान्तिक स्वीकृति की शर्त	प्रयोक्ता अभिकरण द्वारा उतर
1	पूर्ण अनुपालन रिपोर्ट e-portal (https://parivesh.nic.in/) में अपलोड की जाएगी।	पूर्ण अनुपालन रिपोर्ट e-portal (https://parivesh.nic.in/) में अपलोड कर दी जाएगी।

Vishal Singhwal

Signature of User Agency

Project Director Seal
N.H.A.I. PIU, Palampur

45
[Handwritten Signature]

Deputy Conservator of Forests,
Forest Division Mandi (H.P.)



भारतीय राष्ट्रीय राजमार्ग प्राधिकरण

(सड़क परिवहन और राजमार्ग मंत्रालय, भारत सरकार)

National Highways Authority of India

(Ministry of Road Transport and Highways, Govt. of India)

परियोजना कार्यान्वयन इकाई पालमपुर

Project Implementation Unit - Palampur



Diversion of 19.5896 ha Forest land for Rehabilitation and Up-gradation to Two Lane with Paved shoulder configuration & Strengthening of Padhar to Bijni (Package-VA) from 180.00 to Km 202.815 (Design Length. 19.050 Km), of NH-20(New NH-154) of Pathankot- Mandi Section in the State of Himachal Pradesh.

शपथ पत्र

शर्त संख्या 6

क्र. सं.	सैधान्तिक स्वीकृति की शर्तें	प्रयोक्ता अभिकरण द्वारा उतर
1	प्रयोक्ता एजेंसी यह सुनिश्चित करेगी की संभाग में कोई अन्य प्रस्ताव, जिसके लिए S-1 अनुमोदन की शर्तों के अनुपालन के लिए अभी भी लंबित नहीं है इस आसय का एकवचन पत्र की "इस मण्डल के पास S-1 अनुमोदन की शर्तों के अनुपालन के लिए कोई प्रस्ताव लंबित नहीं है" प्रस्तुत किया जाए। इस प्रस्ताव की अंतिम मंजूरी के लिए उसका अनुपालन अनिवार्य होगा।	प्रयोक्ता एजेंसी यह सूचित करती है की "इस मण्डल के पास S-1 अनुमोदन की शर्तों के अनुपालन के लिए कोई प्रस्ताव लंबित नहीं है"

Vikas Singhwala
(Vikas Singhwala)

GM (T) cum Project Director

C/S

[Signature]
Deputy Conservator of Forests,
Mand. Forest Division Mandi (H.P.)



भारतीय राष्ट्रीय राजमार्ग प्राधिकरण
(महक परिवहन और राजमार्ग मंत्रालय, भारत सरकार)
National Highways Authority of India
(Ministry of Road Transport and Highways, Govt. of India)
परियोजना कार्यान्वयन इकाई पालमपुर
Project Implementation Unit - Palampur



Diversion of 19.5896 ha Forest land for Rehabilitation and Up-Gradation to Two Lane with Paved shoulder configuration & Strengthening of Padhar to Bijni (Package-VA) from 180.00 to Km 202.815 (Design Length. 19.050 Km), of NH-20(New NH-154) of Pathankot- Mandi Section in the State of Himachal Pradesh.

शपथ पत्र

शर्त संख्या 7

क्र. सं.	सैधान्तिक स्वीकृति की शर्तें	प्रयोक्ता अभिकरण द्वारा उत्तर
1	FRA 2006 का पूर्ण अनुपालन सम्बंधित जिला कलेक्टर द्वारा निर्गत प्रमाण पत्र के द्वारा किया जाएगा।	FRA 2006 का पूर्ण अनुपालन सम्बंधित जिला कलेक्टर द्वारा निर्गत प्रमाण पत्र की प्रतिलिपि संगलन है।

Vikas Surjewala
(Vikas Surjewala)
GM (T) cum Project Director

Cos
[Signature]
Deputy Conservator of Forests,
Forest Division Mandi (H.P.)

FORM I
(for linear projects)
Government of Himachal Pradesh
Office of the District Collector, Mandi

Dated Mandi, the

25.07, 2022

TO WHOSOEVER IT MAY CONCERN

In compliance of the Ministry of Environment and Forests (MoEF), Government of India's letter No. 11-9/98-FC(pt.) dated 3rd August, 2009 wherein the MoEF issued guidelines on submission of evidences for having initiated and completed the process of settlement of rights under the Scheduled Tribes and Other Traditional Forest Dwellers (Recognition of Forest Rights) Act, 2006 ('FRA', for short) on the forest land proposed to be diverted for non-forest purposes read with MoEF's letter dated 5th February, 2013 wherein MoEF issued certain relaxation in respect of linear projects, it is certified that 4.1248 Hectare of forest land proposed to be diverted in favour of National Highway Authority of India (NHAI) for the purpose of Rehabilitation and Upgradation to 2 Lane with paved shoulder configuration & Strengthening of Padhar to Bijni from Km 180.000 to Km 202.815 section of NH-20 (New NH-154) (Design Length 19.050 Km) of Pathankot-Mandi under NH(O) in HP on HAM basis (Package-VA) from Bhatog to Bijni Km 191.000 to Km 202.815 falls within the jurisdiction of Bijan village in Sadar Tehsil, District Mandi H.P.

It is further certified that:

- (a) The complete process for the identification and settlement of rights under the FRA has been carried out for the entire 4.1248 Hectare of the forest land proposed for diversion. A copy of records of all consultations and meetings of the Forest Rights Committee(s), Gram Sabha(s), Sub Division Level Committee(s) and the District Level Committee are enclosed as annexure I to V.
- (b) The diversion of Forest land for facilities managed by the Government as required under section 3 (2) of the FRA has been completed and the gram sabha (s) have given their consent to it.
- (c) The proposal does not involve recognized rights of Primitive Tribal Groups and Pre agricultural communities.

This certificate is being issued in the light of guidelines given in letter No. 11-9/98-FC (pt.) dated 05-02-2013.

Encl.: As above.


District Collector,
Mandi District Mandi H.P.

FORM I
(for linear projects)
Government of Himachal Pradesh
Office of the District Collector, Mandi

Dated Mandi, the

25.01.2022

TO WHOSOEVER IT MAY CONCERN

In compliance of the Ministry of Environment and Forests (MoEF), Government of India's letter No. 11-9/98-FC(pt.) dated 3rd August, 2009 wherein the MoEF issued guidelines on submission of evidences for having initiated and completed the process of settlement of rights under the Scheduled Tribes and Other Traditional Forest Dwellers (Recognition of Forest Rights) Act, 2006 ('FRA', for short) on the forest land proposed to be diverted for non-forest purposes read with MoEF's letter dated 5th February, 2013 wherein MoEF issued certain relaxation in respect of linear projects, it is certified that 2,5682 Hectare of forest land proposed to be diverted in favour of National Highway Authority of India (NHAI) for the purpose of Rehabilitation and Upgradation to 2 Lane with paved shoulder configuration & Strengthening of Padhar to Bijni from Km 180.000 to Km 202.815 section of NH-20 (New NH-154) (Design Length 19.050 Km) of Pathankot-Mandi under NH(O) in HP on HAM basis (Package-VA) from Bhatog to Bijni Km 191.000 to Km 202.815 falls within the jurisdiction of Mathaneul village in Sadar Tehsil, District Mandi H.P.

It is further certified that:

- (a) The complete process for the identification and settlement of rights under the FRA has been carried out for the entire 2,5682 Hectare of the forest land proposed for diversion. A copy of records of all consultations and meetings of the Forest Rights Committee(s), Gram Sabha(s), Sub Division Level Committee(s) and the District Level Committee are enclosed as annexure I to V.
- (b) The diversion of Forest land for facilities managed by the Government as required under section 3 (2) of the FRA has been completed and the gram sabha (s) have given their consent to it.
- (c) The proposal does not involve recognized rights of Primitive Tribal Groups and Pre agricultural communities.

This certificate is being issued in the light of guidelines given in letter No. 11-9/98-FC (pt.) dated 05-02-2013.

Encl: As above.


District Collector,
Mandi District Mandi H.P.

FORM I
(for linear projects)
Government of Himachal Pradesh
Office of the District Collector, Mandi

Dated Mandi, the

25-7, 2022

TO WHOSOEVER IT MAY CONCERN


In compliance of the Ministry of Environment and Forests (MoEF), Government of India's letter No. 11-9/98-FC(pt.) dated 3rd August, 2009 wherein the MoEF issued guidelines on submission of evidences for having initiated and completed the process of settlement of rights under the Scheduled Tribes and Other Traditional Forest Dwellers (Recognition of Forest Rights) Act, 2006 ('FRA', for short) on the forest land proposed to be diverted for non-forest purposes read with MoEF's letter dated 5th February, 2013 wherein MoEF issued certain relaxation in respect of linear projects, it is certified that 2.9342 Hectare of forest land proposed to be diverted in favour of National Highway Authority of India (NHAI) for the purpose of Rehabilitation and Upgradation to 2 Lane with paved shoulder configuration & Strengthening of Padhar to Bijni from Km 180.000 to Km 202.815 section of NH-20 (New NH-154) (Design Length 19.050 Km) of Pathankot-Mandi under NH(O) in HP on HAM basis (Package-VA) from Bhatog to Bijni Km 191.000 to Km 202.815 falls within the jurisdiction of Tandu village in Sadar Tehsil, District Mandi H.P.

It is further certified that:

- (a) The complete process for the identification and settlement of rights under the FRA has been carried out for the entire 2.9342 Hectare of the forest land proposed for diversion. A copy of records of all consultations and meetings of the Forest Rights Committee(s), Gram Sabha(s), Sub Division Level Committee(s) and the District Level Committee are enclosed as annexure I to V.
- (b) The diversion of Forest land for facilities managed by the Government as required under section 3 (2) of the FRA has been completed and the gram sabha (s) have given their consent to it.
- (c) The proposal does not involve recognized rights of Primitive Tribal Groups and Pre agricultural communities.

This certificate is being issued in the light of guidelines given in letter No. 11-9/98-FC (pt.) dated 05-02-2013.

Encl.: As above.


District Collector,
Mandi District Mandi H.P.

FORM I
(for linear projects)
Government of Himachal Pradesh
Office of the District Collector, Mandi

Dated Mandi, the

25-07-2022

TO WHOSOEVER IT MAY CONCERN

In compliance of the Ministry of Environment and Forests (MoEF), Government of India's letter No. 11-9/98-FC(pt.) dated 3rd August, 2009 wherein the MoEF issued guidelines on submission of evidences for having initiated and completed the process of settlement of rights under the Scheduled Tribes and Other Traditional Forest Dwellers (Recognition of Forest Rights) Act, 2006 ('FRA', for short) on the forest land proposed to be diverted for non-forest purposes read with MoEF's letter dated 5th February, 2013 wherein MoEF issued certain relaxation in respect of linear projects, it is certified that 1.0053 Hectare of forest land proposed to be diverted in favour of National Highway Authority of India (NHAI) for the purpose of Rehabilitation and Upgradation to 2 Lane with paved shoulder configuration & Strengthening of Padhar to Bijni from Km 180.000 to Km 202.815 section of NH-20 (New NH-154) (Design Length 19.050 Km) of Pathankot-Mandi under NH(O) in HP on HAM basis (Package-VA) from Bhatog to Bijni Km 191.000 to Km 202.815 falls within the jurisdiction of Mehad village in Sadar Tehsil, District Mandi H.P.

It is further certified that:

- (a) The complete process for the identification and settlement of rights under the FRA has been carried out for the entire 1.0053 Hectare of the forest land proposed for diversion. A copy of records of all consultations and meetings of the Forest Rights Committee(s), Gram Sabha(s), Sub Division Level Committee(s) and the District Level Committee are enclosed as annexure I to V.
- (b) The diversion of Forest land for facilities managed by the Government as required under section 3 (2) of the FRA has been completed and the gram sabha (s) have given their consent to it.
- (c) The proposal does not involve recognized rights of Primitive Tribal Groups and Pre agricultural communities.

This certificate is being issued in the light of guidelines given in letter No. 11-9/98-FC (pt.) dated 05-02-2013.

Encl.: As above.


District Collector,
Mandi District Mandi H.P.

FORM I
(for linear projects)
Government of Himachal Pradesh
Office of the District Collector, Mandi

Dated Mandi, the

25.07., 2022

TO WHOSOEVER IT MAY CONCERN

In compliance of the Ministry of Environment and Forests (MoEF), Government of India's letter No. 11-9/98-FC(pt.) dated 3rd August, 2009 wherein the MoEF issued guidelines on submission of evidences for having initiated and completed the process of settlement of rights under the Scheduled Tribes and Other Traditional Forest Dwellers (Recognition of Forest Rights) Act, 2006 ('FRA', for short) on the forest land proposed to be diverted for non-forest purposes read with MoEF's letter dated 5th February, 2013 wherein MoEF issued certain relaxation in respect of linear projects, it is certified that 0.4695 Hectare of forest land proposed to be diverted in favour of National Highway Authority of India (NHAI) for the purpose of Rehabilitation and Upgradation to 2 Lane with paved shoulder configuration & Strengthening of Padhar to Bijni from Km 180.000 to Km 202.815 section of NH-20 (New NH-154) (Design Length 19.050 Km) of Pathankot-Mandi under NH(O) in HP on HAM basis (Package-VA) from Bhatog to Bijni Km 191.000 to Km 202.815 falls within the jurisdiction of Pakhri village in Sadar Tehsil, District Mandi H.P.

It is further certified that:

- (a) The complete process for the identification and settlement of rights under the FRA has been carried out for the entire 0.4695 Hectare of the forest land proposed for diversion. A copy of records of all consultations and meetings of the Forest Rights Committee(s), Gram Sabha(s), Sub Division Level Committee(s) and the District Level Committee are enclosed as annexure I to V.
- (b) The diversion of Forest land for facilities managed by the Government as required under section 3 (2) of the FRA has been completed and the gram sabha (s) have given their consent to it.
- (c) The proposal does not involve recognized rights of Primitive Tribal Groups and Pre agricultural communities.

This certificate is being issued in the light of guidelines given in letter No. 11-9/98-FC (pt.) dated 05-02-2013.

Encl.: As above.


District Collector,
Mandi District Mandi H.P.

FORM I
(for linear projects)
Government of Himachal Pradesh
Office of the District Collector, Mandi

Dated Mandi, the

25-07-2022

TO WHOSOEVER IT MAY CONCERN


In compliance of the Ministry of Environment and Forests (MoEF), Government of India's letter No. 11-9/98-FC(pt.) dated 3rd August, 2009 wherein the MoEF issued guidelines on submission of evidences for having initiated and completed the process of settlement of rights under the Scheduled Tribes and Other Traditional Forest Dwellers (Recognition of Forest Rights) Act, 2006 ('FRA', for short) on the forest land proposed to be diverted for non-forest purposes read with MoEF's letter dated 5th February, 2013 wherein MoEF issued certain relaxation in respect of linear projects, it is certified that 2.3834 Hectare of forest land proposed to be diverted in favour of National Highway Authority of India (NHAI) for the purpose of Rehabilitation and Upgradation to 2 Lane with paved shoulder configuration & Strengthening of Padhar to Bijni from Km 180.000 to Km 202.815 section of NH-20 (New NH-154) (Design Length 19.050 Km) of Pathankot-Mandi under NH(O) in HP on HAM basis (Package-VA) from Bhatog to Bijni Km 191.000 to Km 202.815 falls within the jurisdiction of Maigal village in Sadar Tehsil, District Mandi H.P.

It is further certified that:

- (a) The complete process for the identification and settlement of rights under the FRA has been carried out for the entire 2.3834 Hectare of the forest land proposed for diversion. A copy of records of all consultations and meetings of the Forest Rights Committee(s), Gram Sabha(s), Sub Division Level Committee(s) and the District Level Committee are enclosed as annexure I to V.
- (b) The diversion of Forest land for facilities managed by the Government as required under section 3 (2) of the FRA has been completed and the gram sabha (s) have given their consent to it.
- (c) The proposal does not involve recognized rights of Primitive Tribal Groups and Pre agricultural communities.

This certificate is being issued in the light of guidelines given in letter No. 11-9/98-FC (pt.) dated 05-02-2013.

Encl.: As above.


District Collector,
Mandi District Mandi H.P.

जी जनजाति और अन्य परम्परागत वन निवासी (वन अधिकारों की मान्यता) अधिनियम, 2006

वन अधिकार समिति

ग्राम सभा साहल

प्रतिलिपी प्रस्ताव

दिनांक 18/6/14

प्रस्ताव संख्या 1

वन अधिकार समिति ग्राम सभा साहल की बैठक आज दिनांक 18/6/14 को 11 बजे साहल मुहाल के अनुसूचित जनजाति और अन्य परम्परागत वन निवासी (वन अधिकारों की मान्यता) अधिनियम, 2006 के अन्तर्गत वन अधिकारों के लिए दावे प्राप्त हुए गाववासियों वन अधिकारों के आवेदनों पर चर्चा की गई। वन अधिकारों के प्रस्तावों के साथ प्रस्तुत के अध्यक्ष तथा उस पर विस्तृत चर्चा के उपरान्त निम्न प्रकार से कार्यवाही की गई-

कुल प्राप्त आवेदन-

क्र०स०	* पात्र गाव वारी का नाम	जंगल का नाम	वन अधिकार का ब्यौरा
--------	-------------------------	-------------	---------------------

1

2

तदनुसार यह मुहाल सभा इस दावे/ इन दावों को धारित करने हेतु मुहाल सभा से इसकी सिफारिश करती है। उपरोक्त में से निम्नलिखित पात्रों का दावा नियमानुसार सही नहीं पाया गया -

क्र०स०	* पात्र गाव वारी का नाम
--------	-------------------------

1

2

तदनुसार यह मुहाल सभा इस दावे/ इन दावों को निरस्त करने की सिफारिश करती है।

मुहाल/गांव में कोई भी वन अधिकार का दावा प्राप्त नहीं हुआ है।

बन्दोबस्त के दौरान तैयार की गई जातिव उत्त अर्ज नक्शा बर्तन एवं वन बन्दोबस्त रिपोर्ट में वर्णित सामुदायिक वनाधिकारी एवं सामुदायिक वन संसाधन के अधिकारों के जांच गया एवं मुहाल सभा को निर्णय हेतु प्रेषित किया गया। वन संसाधनों के मानचित्र एवं परम्परागत सीमाएं वन विभाग के अभिलेख के अनुसार कही माने गए।

स्थान
ध्दनांक

Ganga Desai
सचिव अर्जा देवी
वन अधिकार समिति

सचिव
वन अधिकार समिति
ग्राम मुहाल साहल
त० पथर जिला गण्डी (दि०प्र०) -

Sunita Devi
अध्यक्ष प्रधान
वन अधिकार समिति
मुहाल साहल
ग्राम पंचायत साहल-2
विकास खण्ड 57
हिमाचल प्रदेश।

Part of Annexure III

आज दिनांक 28-10-2016 को 11:00 पूर्वाह्न अनुसूचित जनजाति और अन्य परम्परागत वन निवासी अधिनियम 2006 के कार्यन्वयन बारे उप-मण्डल समीति की बैठक की कार्यवाही।

आज दिनांक 28-10-2016 को 11:00 पूर्वाह्न अद्योहस्ताक्षरी कार्यालय में अनुसूचित जनजाति और अन्य परम्परागत वन निवासी अधिनियम 2006 के कार्यन्वयन बारे उप-मण्डल स्तर की बैठक उप-मण्डलाधिकारी ना0 पधर की अध्यक्षता में आयोजित की गई इस बैठक में समीति के 5 सदस्यों ने भाग लिया तथा अध्यक्ष महोदय द्वारा बैठक में उपस्थित सदस्यों का स्वागत करके आगे की कार्यवाही आरम्भ की गई जिसका व्योरा निम्न है:-

उप-मण्डल स्तरीय समीति द्वारा एक मत निर्णय लिया गया कि बन्दोवस्त के दौरान तैयार किए गए नक्शा वर्तन वाजिय उल अर्ज तथा वन बन्दोवस्त रिपोर्ट में वर्णित प्रत्येक महाल के वन निवासियों के सामूहिक अधिकारों की अधिनियम की धारा 6(3) के अन्तर्गत जिला स्तरीय समीति द्वारा यथा स्वरूप स्वीकृति हेतु संस्तुति की जायी उचित है। यदि एक से अधिक महाल के वन निवासियों के सामूहिक अधिकार एक ही वन क्षेत्र में विद्यमान हैं तो ऐसे अधिकारों को समवर्ती माना जाएगा। वन विभाग के मानचित्रों में जो आरक्षित वन, संरक्षित वन, राष्ट्रीय पार्क और अभयण्यों की विधिक सीमाएं दर्शाई गई हैं सामूहिक वन संसाधन मानचित्र उनके अनुरूप माना जाएगा। अतः उप-मण्डल स्तरीय समीति उक्त सामूहिक अधिकारों को जिला स्तरीय समीति द्वारा स्वीकृति की संस्तुति करती है।

भवदीय,

उप-मण्डलाधिकारी (ना0)
Sub-Divisional Officer (N.A.)
पं० राजेश्वर मण्डी (हि० प्र०)।

Annexure-III

7P

OFFICE OF SDO (CIVIL) PADHAR, _____

DISTRICT MANDI _____ (H.P.)

Proceedings of the meeting of the Sub-Division Level Committee constituted under Traditional Forest Dwellers (Recognition of Rights) Act (FRA), 2006.

Title Tribes & Other

Individual/Community

A meeting of the Sub-Division Level Committee of Padhar, Sub-Division, constituted under FRA, 2006 was held under the chairmanship/chairpersonship of Mr /Ms. Hem Raj Bairwa (IAS) _____ SDO (Civil) Padhar _____ on 29.10.2016 at 11 am _____ at Sub. Div. office padhar _____ (Place) in which the application(s) of the applicants of Masejan Gram Sabha, claiming rights in Masejan forest area under FRA, 2006, duly processed and recommended by the Masejan

Saho
511
4774
1229
3214
1614

Gram Sabha, were discussed to consider the same for recommendation to the District Level Committee.

After scrutiny of the documents and detailed discussions, the claims of following applicants were found to be in order and recommended for admission to District level Committee.

Sr.No.	Name of Applicant*	Name of Forest	Detail of forest Right
--------	--------------------	----------------	------------------------

2.			Doj 2015
----	--	--	-------------

Claims of following applicants were not found in order and hence rejected.

Sr.No.	Name of Applicant*	Name of Forest	Detail of forest Right
--------	--------------------	----------------	------------------------

1.			66
2.			16

OR

As informed by Masejan Gram Sabha, no application was received claiming rights in Masejan forest area.

Place Padhar

Date 29.10.16

[Signature]
SDO (Civil) - Chairman/Chairperson
Sub-Divisional Officer (Civil)
Padhar, District Mandi (H.P.)

*Name of the local people who have applied for admission of rights in the said forest area.

निम्नलिखित विषयों पर चर्चा करने हेतु आदेशित किया गया है।

विषय: **गरीबों**
कारण: **पानी**

दिनांक: **30-6-14**
30.6-14

प्रति सम्बन्धित अधिकारियों को सूचित किया जाता है कि उपरोक्त विषय पर चर्चा करने हेतु आदेशित किया गया है।
उपरोक्त विषय पर चर्चा करने हेतु आदेशित किया गया है।
उपरोक्त विषय पर चर्चा करने हेतु आदेशित किया गया है।

सभी अधिकारियों को सूचित किया जाता है कि उपरोक्त विषय पर चर्चा करने हेतु आदेशित किया गया है।

उपरोक्त विषय पर चर्चा करने हेतु आदेशित किया गया है।


उपरोक्त विषय पर चर्चा करने हेतु आदेशित किया गया है।

अमेरल

आज्ञा/पत्र संख्या: _____ दिनांक: _____

दिनांक: **30-6-14**

साथ **कुम्हारी देवी** सहित
प्रशासक
वन अधिकार समिति
वाप मुख्यालय


स्थान: **15/6/14** सहित
वन अधिकार समिति
वाप मुख्यालय
सदर कार्यालय, अमेरल (दिनांक)

संलग्नित प्रस्ताव/पत्रिका के अनुसार चर्चा करने हेतु आदेशित किया गया है।
प्रस्ताव/पत्रिका के अनुसार चर्चा करने हेतु आदेशित किया गया है।

Part of Annexure III

आज दिनांक 28-10-2016 को 11:00 पूर्वाह्न अनुसूचित जनजाति और अन्य परम्परागत वन निवासी अधिनियम 2006 के कार्यन्वयन वारे उप-मण्डल समीति की बैठक की कार्यवाही।

आज दिनांक 28-10-2016 को 11:00 पूर्वाह्न अछोहस्ताक्षरी कार्यालय में अनुसूचित जनजाति और अन्य परम्परागत वन निवासी अधिनियम 2006 के कार्यन्वयन वारे उप-मण्डल स्तर की बैठक उप-मण्डलाधिकारी ना0 पधर की अध्यक्षता में आयोजित की गई इस बैठक में समीति के 5 सदस्यों ने भाग लिया तथा अध्यक्ष महोदय द्वारा बैठक में उपस्थित सदस्यों का स्वागत करके आगे की कार्यवाही आरम्भ की गई जिसका खोरा निम्न है:-

उप-मण्डल स्तरीय समीति द्वारा एक मत निर्णय लिया गया कि बन्दोवस्त के दौरान तैयार किए गए नक्शा वर्तन गजिन उल अर्ज तथा वन बन्दोवस्त रिपोर्ट में वर्णित प्रत्येक महाल के वन निवासियों के सामूहिक अधिकारों की अधिनियम की धारा 6(3) के अन्तर्गत जिला स्तरीय समीति द्वारा यथा स्वरूप स्वीकृति हेतु संस्तुति की जानी उचित है। यदि एक से अधिक महाल के वन निवासियों के सामूहिक अधिकार एक ही वन क्षेत्र में विद्यमान हैं तो ऐसे अधिकारों को समवर्ती माना जाएगा। वन विभाग के मानचित्रों में जो आरक्षित वन, संरक्षित वन, राष्ट्रीय पार्क और अभयण्यों की विधिक सीमाएं दर्शाई गई हैं सामूहिक वन संशाधन मानचित्र उनके अनुरूप माना जाएगा। अतः उप-मण्डल स्तरीय समीति उक्त सामूहिक अधिकारों को जिला स्तरीय समीति द्वारा स्वीकृति की संस्तुति करती है।

भवदीय,

उप-मण्डलाधिकारी (सा0)
Sub-Divisional Officer (H.P.)
मुख्य जिला मंडी (हि0प्र0)।

OFFICE OF SDO (CIVIL) PADHAR, _____

DISTRICT MANDI _____ (H.P.)

Proceedings of the meeting of the Sub-Division Level Committee constituted under Schedule Tribes & Other Traditional Forest Dwellers (Recognition of Rights) Act (FRA), 2006.

A meeting of the Sub-Division Level Committee of Padhar Sub-Division, constituted under FRA, 2006 was held under the chairmanship/chairpersonship of Mr./Ms. Hem Raj Bairwa (IAS) _____, SDO(Civil) Padhar _____ on 29-10-2016 at 11 am _____ at Sub. Div. office padhar _____ (Place) in which the application(s) of the applicants of Pipli Gram Sabha, claiming rights in Pipli forest area under FRA, 2006, duly processed and recommended by the Pipli Gram Sabha, were discussed to consider the same for recommendation to the District Level Committee.

After scrutiny of the documents and detailed discussions, the claims of following applicants were found to be in order and recommended for admission to District level Committee.

Sr.No.	Name of Applicant*	Name of Forest	Detail of forest Right
--------	--------------------	----------------	------------------------

1.

2.

Claims of following applicants were not found in order and hence rejected.

Sr.No.	Name of Applicant*	Name of Forest	Detail of forest Right
--------	--------------------	----------------	------------------------

1.

2.

OR

As informed by Pipli Gram Sabha, no application was received claiming rights in Pipli forest area.

Place PadharDate 28/10/16

[Signature]
SDO (Civil) - chairman/chairperson
Sub-Divisional Officer (Civil)
Padhar, District Mandi (H.P.)

*Name of the local people who have applied for admission of rights in the said forest area.

11

1616

1616

30-6-16

(1616)

Enlist

30-6-16

1616

1616

(1616)

1616

D. Singh

1616

Part of Annexure III

आज दिनांक 28-10-2016 को 11:00 पूर्वाह्न अनुसूचित जनजाति और अन्य परम्परागत वन निवासी अधिनियम 2006 के कार्यन्वयन बारे उप-मण्डल समीति की बैठक की कार्यवाही।

आज दिनांक 28-10-2016 को 11:00 पूर्वाह्न अधोहस्ताक्षरी कार्यालय में अनुसूचित जनजाति और अन्य परम्परागत वन निवासी अधिनियम 2006 के कार्यन्वयन बारे उप-मण्डल स्तर की बैठक उप-मण्डलाधिकारी वा0 पधर की अध्यक्षता में आयोजित की गई इस बैठक में समीति के 5 सदस्यों ने भाग लिया तथा अध्यक्ष महोदय द्वारा बैठक में उपस्थित सदस्यों का स्वागत करके आगे की कार्यवाही आरम्भ की गई जिसका व्योरा निम्न है:-

उप-मण्डल स्तरीय समीति द्वारा एक मत निर्णय लिया गया कि बन्दोवस्त के तैयार किए गए नक्शा वर्तन वाजिव उल अर्ज तथा वन बन्दोवस्त रिपोर्ट में वर्णित प्रत्येक महाल के वन निवासियों के सामूहिक अधिकारों की अधिनियम की धारा 6(3) के अन्तर्गत जिला स्तरीय समीति द्वारा यथा स्वरूप स्वीकृति हेतु संस्तुति की जानी उचित है। यदि एक से अधिक महाल के वन निवासियों के सामूहिक अधिकार एक ही वन क्षेत्र में विद्यमान हैं तो ऐसे अधिकारों को समवर्ती माना जाएगा। वन विभाग के मानचित्रों में जो आरक्षित वन, संरक्षित वन, राष्ट्रीय पार्क और अभयारण्यों की विधिक सीमाएं दर्शाई गई है सामूहिक वन संशाधन मानचित्र उनके अनुरूप माना जाएगा। अतः उप-मण्डल स्तरीय समीति उक्त सामूहिक अधिकारों को जिला स्तरीय समीति द्वारा स्वीकृति की संस्तुति करती है।

भवदीय,

उप-मण्डलाधिकारी (लाभ)
Sub-Divisional Officer (L.A.)
पधर, जिला-भण्डी (हि.प्र.)

OFFICE OF SDO (CIVIL) PADHAR, _____

DISTRICT MANDI _____ (H.P.)

Proceedings of the meeting of the Sub-Division Level Committee constituted under Schedule Tribes & Other Traditional Forest Dwellers (Recognition of Rights) Act (FRA), 2006.

A meeting of the Sub-Division Level Committee of Padhar, Sub-Division, constituted under FRA, 2006 was held under the chairmanship/chairpersonship of Mr./Ms. Hem Raj Bairwa (IAS) _____, SDO(Civil) Padhar _____ on 28.10.2016 at 11 am _____ at Sub. Div. office padhar _____ (Place) in which the application(S) of the applicants of Naula Gram Sabha, claiming rights Naula forest area under FRA, 2006, duly processed and recommended by the Naula Gram Sabha, were discussed to consider the same for recommendation to the District Level Committee.

After scrutiny of the documents and detailed discussions, the claims of following applicants were found to be in order and recommended for admission to District level Committee.

Sr.No.	Name of Applicant*	Name of Forest	Detail of forest Right
1.			
2.			

Claims of following applicants were not found in order and hence rejected.

Sr.No.	Name of Applicant*	Name of Forest	Detail of forest Right
1.			
2.			

OR

As informed by Naula Gram Sabha, no application was received claiming rights in Naula forest area.

Place PadharDate 28-10-2016

H. R. Bairwa
SDO (Civil) Chairperson (S.D.B.)
Padhar, District Mandi (H.P.)

*Name of the local people who have applied for admission of rights in the said forest area.

परम्परागत और अन्य परम्परागत वन निवासी (वन अधिकारों की मान्यता) अधिनियम 2006

मुहाल सभा का नाम नोरवा

ग्राम सभा ३-२

मुहाल सभा संख्या संख्या 574

उपरिष्ठत तदर्थ संख्या १८९

प्रतिलिपी प्रस्ताव

प्रस्ताव संख्या ०२

दिनांक 25/3/15

ग्राम सभा नोरवा की बैठक आज दिनांक 25/3/15 को 11 बजे स्थान नारवा में श्री/ श्रीमती कुन्दन लाल की अध्यक्षता में की गई जिसमें व उपरोक्त मुहाल सभा की गणपूर्ति निम्न प्रकार से है जिसमें नारवा मुहाल के अनुरूचित जनजाति और अन्य परम्परागत वन निवासी (वन अधिकारों की मान्यता) अधिनियम 2006 के अन्तर्गत वन अधिकारों के लिए दावे प्राप्त हुए गाववासियों वन अधिकारों के आवेदनो पर चर्चा की गई। वन अधिकारों के प्रस्तावों के साथ प्रस्तुत के अध्ययन तथा उस पर विस्तृत चर्चा के उपरान्त निम्न प्रकार से कार्यवाही की गई-

कुल प्राप्ता आवेदन:-

क्र०स०	* पात्र गांव वासी का नाम	जगल का नाम	वन अधिकार का खीरा
1.	<u>^</u>	<u>/</u>	<u>/</u>
2.			

तदानुसार यह मुहाल सभा इस दावे/ इन दावों को पारित करने हेतु इसे उष खण्ड स्तर की समिति को प्रेषित करती है।

उपरोक्त में से निम्न लिखित पात्रों का दावा नियमानुसार लही नहीं पाया गया -

क्र०स०	* पात्र गांव वासी का नाम
1.	<u>—</u>
2.	

तदानुसार मुहाल सभा इस दावे/ इन दावों को निरस्त करने की सिफारिश करती है।

इस ग्राम सभा की वन अधिकार समिति से प्राप्त सूचना के अनुसार मुहाल नारवा में कोई भी वन अधिकार का दावा प्राप्त नहीं हुआ।

बन्दोबस्त के दौरान तैयार की गई वाजिब उल अर्ज नक्शा बर्तन एवं वन बन्दोबस्त रिपोर्ट में पूर्णतः सामुदायिक वनाधिकारी एवं सामुदायिक वन संसाधन के अधिकारों के जांच गया एवं मुहाल सभा को निर्णय हेतु प्रेषित किया गया वन संसाधनों के मानचित्र एवं परम्परागत सीमाएं वन विभाग के अभिलेख के अनुसार कही माने गए।

Chair
 सचिव
 ग्राम भवायत कम्प्यूटर
 विकास खण्ड नारवा
 काठवाड़ जिला, मण्डली
 मुहाल सभा नारवा
 ग्राम पंचायत ३-२

स्थान.....

दिनांक.....

चित जनजाति और अन्य परम्परागत वन निवासी (वन अधिकारों की मान्यता) अधिनियम, 2006

वन अधिकार समिति

ग्राम सभा नारला

प्रतिलिपी प्रस्ताव

प्रस्ताव संख्या 01

दिनांक 18/6/14

वन अधिकार समिति ग्राम सभा नारला की बैठक आज दिनांक 18/6/14 को 11 बजे

नारला मुहाल के अनुसूचित जनजाति और अन्य परम्परागत वन निवासी (वन अधिकारों की मान्यता) अधिनियम, 2006 के अन्तर्गत वन अधिकारों के लिए दावे प्राप्त हुए गांववासियों वन अधिकारों के आवेदनों पर चर्चा की गई। वन अधिकारों के प्रस्तावों के साथ प्रस्तुत के अधिवन तथा उस पर विस्तृत चर्चा के उपरान्त निम्न प्रकार से कार्यवाही की गई-

कुल प्राप्त आवेदन-

क्र०स० * पात्र गांव वासी का नाम जंगल का नाम वन अधिकार का ब्योरा

1	—	—	—
---	---	---	---

तदनुसार यह मुहाल सभा इस दावे/ इन दावों को पारित करने हेतु मुहाल सभा से इसकी सिफारिश करती है। उपरोक्त में से निम्नलिखित पात्रों का दावा विधमानुसार सही नहीं पाया गया-

क्र०स० * पात्र गांव वासी का नाम

1	—
2	—

तदनुसार यह मुहाल सभा इस दावे/ इन दावों को निरस्त करने की सिफारिश करती है।

या
मुहाल/ गांव में कोई भी वन अधिकार का दावा प्राप्त नहीं हुआ है।

बन्दोबस्त के दौरान तैयार की गई गजिये उस अर्ज मज्जा बर्तन एवं वन बन्दोबस्त रिपोर्ट में दर्जित सामुदायिक वनाधिकारी एवं सामुदायिक वन संसाधन के अधिकारों के जर्नाल तथा एवं मुहाल सभा का निर्णय हेतु प्रेषित किया गया। वन संसाधनों के मानचित्र एवं परंपरागत सीमाएं वन विभाग के अभिलेखों के अनुसार कही जाने लगीं

स्थान
शुद्धीक

साथि नरेश कुमार 21-6-2014
वन अधिकार समिति
ग्राम सभा नारला
तहसील नारला

अध्यक्ष कुन्दन लाल
वन अधिकार समिति
मुहाल सभा नारला
ग्राम पंचायत कुन्दन नरला
विकास खण्ड कुन्दन
हिमाचल प्रदेश।

Part of Annexure III

आज दिनांक 28-10-2016 को 11:00 पूर्वाह्न अनुसूचित जनजाति और अन्य परम्परागत वन निवासी अधिनियम 2006 के कार्यन्वयन बारे उप-मण्डल समीति की बैठक की कार्यवाही।

आज दिनांक 28-10-2016 को 11:00 पूर्वाह्न अछोहस्ताक्षरी कार्यालय में अनुसूचित जनजाति और अन्य परम्परागत वन निवासी अधिनियम 2006 के कार्यन्वयन बारे उप-मण्डल स्तर की बैठक उप-मण्डलाधिकारी ना0 पधर की अध्यक्षता में आयोजित की गई इस बैठक में समीति के 5 सदस्यों ने भाग लिया तथा अध्यक्ष महोदय द्वारा बैठक में उपस्थित सदस्यों का स्वागत करके आगे की कार्यवाही आरम्भ की गई जिसका त्वोरा निम्न है:-

उप-मण्डल स्तरीय समीति द्वारा एक मत निर्णय लिया गया कि बन्दोवस्त के दौरान तैयार किए गए नक्शा वर्तन वाजिव उल अर्ज तथा वन बन्दोवस्त रिपोर्ट में वर्णित प्रत्येक महाल के वन निवासियों के सामुहिक अधिकारों की अधिनियम की धारा 6(3) के अन्तर्गत जिला स्तरीय समीति द्वारा यथा स्वरूप स्वीकृति हेतु संस्तुति की जानी उचित है। यदि एक से अधिक महाल के वन निवासियों के सामुहिक अधिकार एक ही वन क्षेत्र में विद्यमान हैं तो ऐसे अधिकारों को समवर्ती माना जाएगा। वन विभाग के मानचित्रों में जो आरक्षित वन, संरक्षित वन, राष्ट्रीय पार्क और अभयण्यों की विधिक सीमाएं दर्शाई गई हैं सामुहिक वन संशाधन मानचित्र उनके अनुरूप माना जाएगा। अतः उप-मण्डल स्तरीय समीति उक्त सामुहिक अधिकारों को जिला स्तरीय समीति द्वारा स्वीकृति की संस्तुति करती है।

भवदीय,

उप-मण्डलाधिकारी (जा०)
Kathar, District Mandi (H.P.)
पधर, जिला मण्डी (हि०प्र०)।

Ann

OFFICE OF SDO (CIVIL) PADHAR, _____
DISTRICT MANDI _____ (H.P.)

Proceedings of the meeting of the Sub-Division Level Committee constituted under Schedule Tribes & Other Traditional Forest Dwellers (Recognition of Rights) Act (FRA), 2006.

A meeting of the Sub-Division Level Committee of Padhar Sub-Division, constituted under FRA, 2006 was held under the chairmanship/chairpersonship of Mr./Ms. Hem Raj Bairwa (IAS) _____, SDO (Civil) Padhar _____ on 29-10-2016 at 11 am _____ at Sub. Div. office padhar _____ (Place) in which the application(s) of the applicants of Kumru Gram Sabha, claiming rights Kumru forest area under FRA, 2006, duly processed and recommended by the Kumru Gram Sabha, were discussed to consider the same for recommendation to the District Level Committee.

After scrutiny of the documents and detailed discussions, the claims of following applicants were found to be in order and recommended for admission to District level Committee.

Sr.No.	Name of Applicant*	Name of Forest	Detail of forest Right
1.	_____	_____	_____
2.	_____	_____	_____

Claims of following applicants were not found in order and hence rejected.

Sr.No.	Name of Applicant*	Name of Forest	Detail of forest Right
1.	_____	_____	_____
2.	_____	_____	_____

OR

As informed by Kumru Gram Sabha, no application was received claiming rights in Kumru forest area.

Place Padhar

Date 28-10-16

[Signature]
Sub-Divisional Officer (Civil),
SDO, Padhar, Mandi, Jammu & Kashmir

*Name of the local people who have applied for admission of rights in the said forest area.

अनुसूचित जनजाति और अन्य परम्परागत वन निवासी (वन अधिकारों की मान्यता) अधिनियम, 2006

Annexure-1

मुहाल सभा का नाम कु-२
 ग्राम सभा कु-२ १-१२८
 मुहाल सभा सदस्य संख्या १
 उपस्थित सदस्य संख्या २१५
 प्रतिनिधी प्रस्ताव

प्रस्ताव संख्या २ दिनांक 15-3-15

ग्राम सभा कु-२ की बैठक आज दिनांक 15/3/15 को 11 बजे स्थान कु-२ में श्री/ श्रीमती खैरा की अध्यक्षता में की गई जिसमें व उपरोक्त मुहाल सभा की गणपूर्ति निम्न प्रकार से है (जिसमें कु-२ मुहाल के अनुसूचित जनजाति और अन्य परम्परागत वन निवासी (वन अधिकारों की मान्यता) अधिनियम, 2006 के अन्तर्गत वन अधिकारों के लिए दावे प्राप्त हुए गांववासियों वन अधिकारों के आवेदनों पर चर्चा की गई। वन अधिकारों के प्रस्तावों के साथ प्रस्तुत के अध्ययन तथा उस पर विस्तृत चर्चा के उपरान्त निम्न प्रकार से कार्यवाही की गई-

कुल प्राप्त आवेदन:-

क्र०स० * पात्र गांव वासी का नाम मुहाल का नाम वन अधिकार का व्योत

1

2

तदनुसार यह मुहाल सभा इस दावे/ इन दावों को धारित करने हेतु इसे उच्च खण्ड स्तर की समिति को प्रेषित करते हैं।

उपरोक्त में से निम्न लिखित पात्रों का दावा नियमानुसार सही नहीं पाया गया -

क्र०स० * पात्र गांव वासी का नाम

1

2

तदनुसार मुहाल सभा इस दावे/ इन दावों को निरस्त करने की सिफारिश करती है।

इस ग्राम सभा की वन अधिकार समिति से प्राप्त सूचना के अनुसार मुहाल कु-२ में कोई भी वन अधिकार दावा प्राप्त नहीं हुआ।

बन्दोबस्त के दौरान तैयार की गई बाजिय उल अर्ज नगशा कार्डन एव वन घन्दोदस्त रिपोर्ट में वर्णित सानुदाई वनाधिकारी एवं सामुदायिक वन संसाधन के अधिकारों के जांच गया एव मुहाल सभा को निर्णय हेतु प्रेषित किया व वन संसाधनों के मानचित्र एव परम्परागत सीमाएँ वन विभाग के अनिलेख के अनुसार कही माने गए।

सचिव [Signature]
 ग्राम पंचायत कन्व.
 विकासपसाद संघितरीयत पघर
 10 पघर कु-२
 मुहाल सभा कु-२
 ग्राम पंचायत कु-२

स्थान.....
 दिनांक.....

Annexure-I

अनुसूचित जनजाती और अन्य परम्परागत वन निवासी (वन अधिकारों की मान्यता) अधिनियम, 2006

वन अधिकार समिति

ग्राम सभा कु-२

प्रतिलिपी प्रस्ताव

दिनांक 19-6-14

प्रस्ताव संख्या 01

वन अधिकार समिति ग्राम सभा कु-२ की बैठक आज दिनांक 19-6-14 को 11 बजे कु-२ मुहाल के अनुसूचित जनजाती और अन्य परम्परागत वन निवासी (वन अधिकारों की मान्यता) अधिनियम, 2006 के अन्तर्गत वन अधिकारों के लिए दावे प्राप्त हुए गांववासियों वन अधिकारों के आवेदनों पर चर्चा की गई। वन अधिकारों के प्रस्तावों के साथ प्रस्तुत के अधिष्ठान तथा उस पर विस्तृत चर्चा के उपरान्त निम्न प्रकार से कार्यवाही की गई-

कुल दावा आवेदन:-

क्र.सं०	* पात्र गांव वारी का नाम	जंगल का नाम	वन अधिकार का प्रकार
1	/	/	/
2	/	/	/

तदनुसार यह मुहाल सभा इस दावे/ इन दावों को वारित करने हेतु मुहाल सभा से इतकी सिफारिश करती है। उपरोक्त में से निम्नलिखित पात्रों का दावा निचयानुसार राहों नहीं पाया गया -

क्र.सं०	* पात्र गांव वारी का नाम
1	/
2	/

तदनुसार यह मुहाल सभा इस दावे/ इन दावों को निरस्त करने की सिफारिश करती है।

या

मुहाल/गांव में कोई भी वन अधिकार का दावा प्राप्त नहीं हुआ है।

बन्दोबस्त के दौरान तैयार की गई वाजिब उल अर्ज नगशा कतान एच वन बन्दोबस्त रिपोर्ट में उचित सामुदायिक वनाधिकारी एच सामुदायिक वन संसाधन के अधिकारों के जांच गया एच मुहाल सभा को निर्णय हेतु प्रेषित किया गया। वन संसाधनों के मानचित्र एच परंपरागत सीमाएं वन विभाग के अभिलेख के अनुसार कही माने गए।

स्थान
थटनांक

सचिव कुन्दर सिंह
वन अधिकार समिति

ग्राम सभा कु-२
सदर अध्यक्ष मण्डो

आयुक्त खेम सिंह
वन अधिकार समिति

ग्राम मुहाल सभा कु-२
सदर अध्यक्ष मण्डो
विकास खण्ड कु-२
हिमाचल प्रदेश।

Part of Annexure III

आज दिनांक 28-10-2016 को 11:00 पूर्वाह्न अनुसूचित जनजाति और अन्य परम्परागत वन निवासी अधिनियम 2006 के कार्यन्वयन बारे उप-मण्डल समीति की बैठक की कार्यवाही।

आज दिनांक 28-10-2016 को 11:00 पूर्वाह्न अयोहस्ताक्षरी कार्यालय में अनुसूचित जनजाति और अन्य परम्परागत वन निवासी अधिनियम 2006 के कार्यन्वयन बारे उप-मण्डल स्तर की बैठक उप-मण्डलाधिकारी ना0 पघर की अध्यक्षता में आयोजित की गई इस बैठक में समीति के 5 सदस्यों ने भाग लिया तथा अध्यक्ष महोदय द्वारा बैठक में उपस्थित सदस्यों का स्वागत करके आगे की कार्यवाही आरम्भ की गई जिसका व्योरा निम्न है:-

उप-मण्डल स्तरीय समीति द्वारा एक मत निर्णय लिया गया कि बन्दोवस्त के दौरान तैयार किए गए नक्शा चर्चन वाजिव उल अर्ज तथा वन बन्दोवस्त रिपोर्ट में वर्णित प्रत्येक महाल के वन निवासियों के सामूहिक अधिकारों की अधिनियम की धारा 6(3) के अन्तर्गत जिला स्तरीय समीति द्वारा यथा स्वरूप स्वीकृति हेतु संस्तुति की जानी उचित है। यदि एक से अधिक महाल के वन निवासियों के सामूहिक अधिकार एक ही वन क्षेत्र में विद्यमान हैं तो ऐसे अधिकारों को समवर्ती माना जाएगा। वन विभाग के मानचित्रों में जो आरक्षित वन, संरक्षित वन, राष्ट्रीय पार्क और अभ्यारणों की विधिक सीमाएं दर्शाई गई हैं सामूहिक वन संशाधन मानचित्र उनके अनुरूप माना जाएगा। अतः उप-मण्डल स्तरीय समीति उक्त सामूहिक अधिकारों को जिला स्तरीय समीति द्वारा स्वीकृति की संस्तुति करती है।

भवदीय,

उप-मण्डलाधिकारी (सं०)
Sub-Divisional Officer (S.O.)
पघर, जिला कण्डी (हि० प्र०)।

OFFICE OF SDO (CIVIL) PADHAR, _____
DISTRICT MANDI _____ (H.P.)

Proceedings of the meeting of the Sub-Division Level Committee constituted under Schedule Tribes & Other Traditional Forest Dwellers (Recognition of Rights) Act (FRA), 2006.

A meeting of the Sub-Division Level Committee of Padhar Sub-Division, constituted under FRA, 2006 was held under the chairmanship/chairpersonship of Mr./Ms. Hem Raj Bairwa (IAS) _____, SDO(Civil) Padhar _____ on 28-10-2016 at 11 am _____ at Sub. Div. office padhar _____ (Place) in which the application(s) of the applicants of Singh Dhar Gram Sabha, claiming rights in Singh Dhar forest area under FRA, 2006, duly processed and recommended by the Singh Dhar & Dhar Gram Sabha, were discussed to consider the same for recommendation to the District Level Committee.

After scrutiny of the documents and detailed discussions, the claims of following applicants were found to be in order and recommended for admission to District level Committee.

Sr.No.	Name of Applicant*	Name of Forest	Detail of forest Right
2.			

Claims of following applicants were not found in order and hence rejected.

Sr.No.	Name of Applicant*	Name of Forest	Detail of forest Right
1.			
2.			

OR

As informed by Singh Dhar ^{2 Dhar Kanjya} Gram Sabha, no application was received claiming rights in Singh Dhar ^{1 Dhar Kanjya} forest area.

Place Padhar

Date 28-10-2016

Hem Raj Bairwa
SDO (CIVIL) CHAIRMANSHIP
Padhar, District Mandi (H.P.)

*Name of the local people who have applied for admission of rights in the said forest area.

Annexure- III

**OFFICE OF THE SDO (CIVIL), MANDI (URBAN)
DISTRICT MANDI H.P.**

Proceeding of the meeting of the Sub Division Level Committee constituted under Schedule Tribe & Other Traditional Forest Dwellers (Recognition of Rights) Act (FRA), 2006.

A meeting of the Sub-Division Level Committee of Mandi (Urban) Sub-Division constituted under FRA, 2006 was held under the Chairmanship/Chairpersonship of Dr. Medan Kumar, HPAS SDO (Civil), Mandi (Urban) on 18.05.2016 at 03.00 P.M at Mandi in which the application(s) of the applicant(s) of Pakhri Gram Sabha, claiming rights in FRC Pakhri forest area(s) under FRA, 2006 duly processed and recommended by the Pakhri Gram Sabha, were discussed to consider the same for recommendation to the District Level Committee.

After scrutiny of the documents and detailed discussions, the claims of the following applicants were found to be in order and recommended for admission to the District Level Committee :-

Sr. No.	Name of the Applicant*	Name of Forest	Detail of Forest Right
1.	NA
2.	NA

Claims of the following applicants were not found in order and hence rejected:-

Sr. No.	Name of the Applicant*	Name of Forest	Detail of Forest Right
1.	NA
2.	NA

As informed by Pakhri Gram Sabha, no application was received claiming rights in Pakhri Forest area.

It was suggested and unanimously approved by the members of the Committee that the community rights of the forest dwellers of each of the Muhals as expressed and recorded in Naksha Barta and Wazib-ul-Arz prepared during revenue settlement and the Forest Settlement Report of the Forest Department should be recommended under section 6 (3) of the Act for final approval by the District Level Committee. The enjoyment of community rights which are overlapping shall continue to be concurrent by respective Muhals and the maps maintained by the Forest Department showing existing legal boundaries of reserve forests, protected forests, National Parks and Sanctuaries, as the case may be, shall be considered to be community forest resource maps in respect of each Mahal. Hence, SDLC recommends such community rights for approval by the District Level Committee.

Place : Mandi
Date : 18.05.2016

SDO(Civil)-Cum-Chairmanship/Chairpersonship
SDLC, Mandi (Urban), District Mandi H.P.

*Name of the local people who have applied for admission of rights in the said Forest Area.

जनजाति व अन्य परम्परागत वन निवासी वन अधिकारों की मान्यता अधिनियम, 2006

वन अधिकार समिति
 मुहाल का नाम पारवरी
 ग्राम, पंचायत का नाम लाहौर
 मुहाल सभा सदस्य संख्या 213
 उपस्थित सदस्य संख्या 140

प्रस्ताव संख्या I

परिलिखित प्रस्ताव

दिनांक 8-11-15

मुहाल सभा पारवरी की बैठक आज दिनांक 8-11-15 को 2-10 बजे बजे
 स्थान पारवरी में श्री सुन्दर सिंह की अध्यक्षता में की गई व
 उपरोक्त मुहाल सभा की गणपूर्ति निम्न प्रकार से है, जिसमें पारवरी मुहाल के अनुसूचित
 जनजाति व अन्य परम्परागत वन निवासी वन अधिकारों की मान्यता अधिनियम 2006 के अंतर्गत इस
 मुहाल सभा को वन अधिकारों समिति की सिफारिश के उपरान्त प्राप्त हुए। गाववासियों के आवेदनों पर
 चर्चा की गई। वन अधिकारों के प्रस्तावों के साथ प्रस्तुत दस्तावेजों के अध्ययन तथा उक्त पर विस्तृत
 चर्चा के उपरान्त निम्न प्रकार की कार्यवाही की गई -

कुल प्राप्त आवेदन :-

सही दावों का व्यौरा

162

क्रम संख्या	पात्र गांव वासी के नाम	जंगल का नाम	वन-अधिकार का व्यौरा
—	—	<u>श्री. सुन्दर सिंह</u> <u>लाहौर</u>	—

तदानुसार यह मुहाल सभा इस दावे/इन दावों को पारित करते हुए इसे उप-खण्ड की समिति को प्रेषित करती है।

उपरोक्त में से निम्नलिखित पात्रों का दावा नियमानुसार सही नहीं पाया गया :-

क्रम संख्या	पात्र गांव वासी का नाम
—	—

तदानुसार मुहाल सभा इस दावे/इन दावों को निरस्त करती है।

इस मुहाल सभा को वन अधिकार समिति से प्राप्त सूचना के अनुसार मुहाल अधिकार का दावा प्राप्त नहीं हुआ।

स्थान लाहौर

सुन्दर सिंह
 वरिष्ठ
 ग्राम पंचायत लाहौर
 पंचायत सचिव (हि.प्र.)
 ग्राम पंचायत लाहौर

Annexure -I

अनुसूचित जन जाति व अन्य परम्परागत वन निवासी वन अधिकारों की मान्यता अधिनियम- 2006

वन अधिकार समिती

मुहाल सभा पारवरी

ग्राम पंचायत दोस

प्रतिलिपि प्रस्ताव

प्रस्ताव संख्या.....

दिनांक- 5-11-15

वन अधिकार समिती मुहाल सभा पारवरी की बैठक अज दिनांक 5-11-15 को समय 11:05 बजे स्थान पारवरी में श्री/श्रीमती सुनील की अध्यक्षता में की गई जिसमें पारवरी मुहाल के अनुसूचित जन जाति व अन्य परम्परागत वन निवासी (वन अधिकारी की मन्यता) अधिनियम 2006 के अन्तर्गत वन अधिकारों के लिए दावे हेतु प्राप्त हुये गांव जसियों के वन अधिकारों के आवेदनों पर चर्चा की गई। वन अधिकारों के प्रस्तावों के साथ प्रस्तुत दस्तावेजों के अध्ययन तथा उस पर विस्तृत चर्चा के उपरान्त निम्न प्रकार से कार्यवाही की गई।

कुल प्राप्त आवेदन - NIL

सही दावे का व्यौरा :-

क्रम संख्या	पात्र गांव वासी का नाम	जंगल का नाम	वन अधिकार का व्यौरा
—	—	<u>NIL</u>	—

तदनुसार यह मुहाल सभा इस दावे इन दावों को धरित करने हेतु मुहाल सभा से इस की सिफारिश करती है।

उपरोक्त में से निम्नलिखित पत्रों का दावा नियमानुसार सही नहीं पाया गया:-

क्रम संख्या	पात्र गांव वासी का नाम
—	<u>NIL</u>

तदनुसार मुहाल सभा इस दावे इन दावों को निरस्त करने की सिफारिश करती है।

या

पारवरी मुहाल गांव में कोई भी वन अधिकार का दावा प्राप्त नहीं हुआ है।

स्थान पारवरी
दिनांक- 5-11-15

Munim
सचिव हस्ताक्षर की
मोहर व हस्ताक्षर

अध्यक्ष
वन अधिकार समिती
मुहाल
ग्राम पंचायत.....

ग्रामवासी/ ग्रामवासीओं के नाम जिन्होंने इस वन क्षेत्र/जंगल में वन अधिकार के दावे के लिए आवेदन दिया है। प्रोजेक्ट कार्य का नाम जिसके लिए वन संरक्षण अधिनियम के अन्तर्गत वन भूमि के उपयोग की अनुमति दी जाती है।

वन अधिकार समिति

मुहाल - 2105
ग्राम पंचायत - 2105
मुहाल समा सदस्य संख्या - 274
समा में उपस्थित सदस्य संख्या - 162

प्रस्ताव संख्या 1

प्रतिलिपि प्रस्ताव

दिनांक 8-2-15

मुहाल समा 2105 की बैठक आज दिनांक 8-2-15 को बजे स्थान 2105 में श्री/श्रीमति 2105 की अध्यक्षता में की गई जिसमें 2105 मुहाल के अनुसूचित जनजाति व अन्य परम्परागत वन निवासी (वन अधिकारों की मांगता) अधिनियम, 2006 के अंतर्गत इस मुहाल समा की वन अधिकार समिति की सिफारिश के अन्तर्गत प्राप्त हुए गांववासियों के आवेदनों पर चर्चा की गई। वन अधिकारों के प्रस्तावों के साथ प्रस्तुत दस्तावेजों के अध्ययन तथा तस पर विस्तृत चर्चा के उपरान्त निम्न प्रकार की कार्यवाही की गयी :-

कुल प्राप्त आवेदन- 0

सही दावे का ब्यौरा-

क्र० सं०	पात्र गांव वासी का नाम	जंगल का नाम	वन अधिकार का ब्यौरा
—	—	—	—

तदनुसार यह मुहाल समा इस दावे/ इन दावों को पारित करते हुए इसे उप खण्ड की समिति को प्रेषित करती है।

उपरोक्त में से निम्नलिखित पात्रों का दावा निवगानुसार सही नहीं पाया गया :-

क्र० सं०	पात्र गांव वासी का नाम
—	—

तदनुसार मुहाल समा इस दावे/ इन दावों को निरस्त करती है।

इस मुहाल समा की वन अधिकार समिति से प्राप्त सूचना के अनुसार मुहाल 2105 में कोई भी वन अधिकार का दावा प्राप्त नहीं हुआ।

स्थान 2105
दिनांक 8-2-15

(संचायक सचिव एवं सहायक सचिव)
मुहाल समा -
ग्राम पंचायत -

अनुसूचित जनजाति व अन्य परम्परागत वन निवासी (वन अधिकारों की मान्यता) अधिनियम, 2006

वन अधिकार समिति

मुहाल राभा - 2103

ग्राम पंचायत - 2103

प्रतिलिपि प्रस्ताव

प्रस्ताव संख्या I

दिनांक 25-1-2015

वन अधिकार समिति मुहाल राभा 2103 की बैठक आज दिनांक 25-1-2015 को 11 बजे स्थान 2103 में श्री/ प्रंगति 2103 की अध्यक्षता में की गई जिसमें 2103 मुहाल के अनुसूचित जनजाति व अन्य परम्परागत वन निवासी (वन अधिकारों की मान्यता) अधिनियम, 2006 के अर्न्तगत वन अधिकारों के लिए दावे हेतु प्राप्त हुए मातृवासियों के वन अधिकारों के आवेदनों पर चर्चा की गई। वन अधिकारों के प्रस्तावों के साथ प्रस्तुत दस्तावेजों के अध्ययन तथा उस विस्तृत चर्चा के उपरान्त निम्न प्रकार से कार्यवाही की गयी :-

कुल प्राप्त आवेदन - 0

सही दावों का खोरा -

क्र० सं०	पात्र गांव वासी का नाम	जगत का नाम	वन अधिकार का खोरा
—	—	—	—

तदनुसार यह वन अधिकार समिति इस दावे/ इन दावों को पारित करने हेतु मुहाल राभा से इसकी सिफारिश करती है।

उपरोक्त में से निम्नलिखित पात्रों का दावा नियमानुसार सही नहीं पाया गया -

क्र० सं०	पात्र गांव वासी का नाम
—	—

तदनुसार वन अधिकार समिति इस दावे/ इन दावों को निरस्त करने की सिफारिश करती है।

या

2103 मुहाल / गांव में कोई भी वन अधिकार का दावा प्राप्त नहीं हुआ।

स्थान 2103
दिनांक 25-1-2015

सचिव
वन अधिकार समिति


अध्यक्ष
वन अधिकार समिति
मुहाल राभा -
ग्राम पंचायत -
जिला रायबरेली प्रभाग - 22001

Claims of the following applicants were not found in order and rejected:-

Sr. No.	Name of the Applicant*	Name of the Forest	Detail of the Forest Rights
1.		NA	
2.		NA	

As informed by Gram Sabha of concerned projects as mentioned above, no application of claiming rights in Forest area was received.

Place : Mandi
Date : 21.08.2015


SDO(Civil)-Cum-Chairmanship/Chairpersonship
SDLC, Mandi (Urban), District Mandi H.P.

Name of the local people who have applied for admission of rights in the said Forest Area.

OFFICE OF THE SDO (CIVIL), MANDI (URBAN) DISTRICT MANDI I.P.

Proceeding of the meeting of the Sub Division Level Committee constituted under Schedule Tribe & Other Traditional Forest Dwellers (Recognition of Rights) Act (FRA), 2006.

A meeting of the Sub-Division Level Committee of Mandi (Urban) Sub-Division constituted under FRA, 2006 was held under the Chairmanship/Chairpersonship of Dr. Madan Kumar, H.A.S. SDO (Civil), Mandi (Urban) on dated 21.08.2015 at 12.00 (Noon) at Mandi Under Forest Rights Act, 2006 the following projects in which Forest Rights Committees (FRC's) were constituted are discussed and screened in the Sub Division Level Committee:-

1. Construction of road from Bhiuli to Tung (Muhai Bhiuli)
2. Construction of road from Bhiuli to Tung (Muhai Nasloh)
3. Construction of road from Bhiuli to Tung (Muhai Ardha)
4. Construction of road from Bhiuli to Tung (Muhai Tung)
5. Transfer of land in the name of Primary School Skore
6. Construction of Health Sub Centre Ropa
7. Construction of road from Lower Mathaneul to Maigal
8. Construction of Sanskriti Sadan
9. Construction of road from Ghoghardhar to Lanjhnu
10. Thana Plaun HEP (191 MW), Distt. Mandi H.P. (Muhai Margal)
- ✓ 11. Thana Plaun HEP (191 MW), Distt. Mandi H.P. (Muhai Tandu)
12. Thana Plaun HEP (191 MW), Distt. Mandi H.P. (Muhai Mehar)
13. Thana Plaun HEP (191 MW), Distt. Mandi H.P. (Muhai Pakhari)
14. Thana Plaun HEP (191 MW), Distt. Mandi H.P. (Muhai Mathanuel)

After scrutiny of the documents and detailed discussions, the claims of the above mentioned FRC's in said projects were found to be in order by the Sub-Division Level Committee and recommended the same for admission to the District Level Committee :-

Sr. No.	Name of the Applicant*	Name of the Forest	Detail of the Forest Rights
1.	NA
2.	NA

परिशिष्ट - II
अनुसूचित जनजाति और अन्य परम्परागत वन अधिकारी (वन अधिकारी की संख्या) अधिनियम, 2006
वन अधिकारी संश्लेष

राज्य संख्या--⁵¹ 2283

प्रतिदिशि प्रस्ताव

प्रस्ताव संख्या --022

दिनांक-----

वन अधिकारी संश्लेष, राज्य संख्या --⁵¹ 2283 को दिनांक 20/10/14 को --11-- वने, स्थान --³²⁵ में
 केन्द्र/क्षेत्र/संस्था के अन्तर्गत वन अधिकारी के अनुसूचित जनजाति और अन्य परम्परागत वन अधिकारी से
 अनुसूचित जनजाति और अन्य परम्परागत वन अधिकारी (वन अधिकारी की संख्या) अधिनियम, 2006 के अन्तर्गत --³²⁵ जंगल/वन
 क्षेत्र निम्न क्षेत्र: (S.S. केन्द्र/क्षेत्र/संस्था) के विस्तार के लिए --15-- हेक्टर/वर्ग फुट के उपरोक्त भूमि की मजूरी
 प्रस्तुत है। वन अधिकारों के लिए राशि हेतु प्राप्त हुए वन अधिकारों के आवेदन पर सर्वा की गई। वन अधिकारों के प्राप्ति
 के साथ अनुसूचित जनजातियों के अन्तर्गत वन अधिकारी के अन्तर्गत वन अधिकारी संश्लेष तथा द्वारा निम्नलिखित प्राचीन वन
 विभाग/वर्ग की प्राप्ति का --

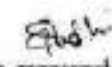
क्र. सं.	वन अधिकारी का नाम	वर्ग का नाम	वन अधिकारी का पदवी
	NIL	---	---

अनुसूचित वन अधिकारी संश्लेष पर राशि की प्राप्ति करने हेतु राज्य संख्या से दस्तावेज तैयार किया है। उपरोक्त में से
 निम्नलिखित प्राचीन वन विभाग/वर्ग की प्राप्ति का --

क्र. सं.	वन अधिकारी का नाम
	NIL

अनुसूचित वन अधिकारी संश्लेष पर राशि की प्राप्ति करने की दिशा में कार्य किया है। --³²⁵ जंगल/वन क्षेत्र में कोई भी वन अधिकारी का
 प्राप्ति नहीं हुआ।

स्थान --³²⁵
 दिनांक --20/10/14


 अधिकारी (व्यवस्थापक)
 वन विभाग
 जंगल/वन क्षेत्र
 जिला (District)

OFFICE OF THE SDO CIVIL, SADAR
DISTRICT MANDI (H.P)

Proceedings of the meeting of the Sub-Division level Committee constituted under Schedule Tribes & Other Traditional Forest Dwellers (Recognition of Rights) Act (FRA), 2006.

A meeting of the Sub-Division level Committee of SADAR Sub-Division, constituted under FRA, 2006, was held under the chairmanship/chaipersonship of Mr/ Ms. NIVER Bhatta SDO (Civil) SADAR on _____ at _____ AM/PM at _____ (Place) in which the application(s) of the applicant(s) of MEHAD Gram Sabha, claiming rights in MEHAD forest area(s) under FRA, 2006, duly processed and recommended by the Gram Sabha, were discussed to consider the same for recommendation to the District Level Committee.

After scrutiny of the documents and detailed discussions, the claim of following applicants were found to be in order and recommended for admission to District Level Committee :-

S.No. Name of Applicant* Name of Forest Detail of forest Right

1. —
2. —

Claims of following applicants were not found in order and hence rejected.

S.No. Name of Applicant* Name of Forest Detail of forest Right

1. —
2. —

OR

As informed by MEHAD Gram Sabha, no application was received claiming rights in MEHAD forest area.

Place: MANDI

Date 8-4-2015

[Signature]
SDO (Civil) SADAR, Chairman, Chairperson
Sub-Division, SADAR
Sadar Sub-Division, mandi

*Name of the local people who have applied for admission of rights in the said forest area.

Annexure

(Signature)

अज्ञात कर्मचारी को नए पुराने पत्रों के लिए दिनांक 4-3-2015 को नए नम्बर 4-3-2015

पत्र नम्बर मिडुली
प्रशासनिक पत्रिका 24 अक्टूबर 1974 (अप) अक्षी
दिनांक 4-3-2015

मिडुली के नाम पर दिनांक 4-3-2015 को पत्र नम्बर 4-3-2015
मिडुली के नाम पर दिनांक 4-3-2015 को पत्र नम्बर 4-3-2015
मिडुली के नाम पर दिनांक 4-3-2015 को पत्र नम्बर 4-3-2015
मिडुली के नाम पर दिनांक 4-3-2015 को पत्र नम्बर 4-3-2015
मिडुली के नाम पर दिनांक 4-3-2015 को पत्र नम्बर 4-3-2015
मिडुली के नाम पर दिनांक 4-3-2015 को पत्र नम्बर 4-3-2015
मिडुली के नाम पर दिनांक 4-3-2015 को पत्र नम्बर 4-3-2015
मिडुली के नाम पर दिनांक 4-3-2015 को पत्र नम्बर 4-3-2015
मिडुली के नाम पर दिनांक 4-3-2015 को पत्र नम्बर 4-3-2015
मिडुली के नाम पर दिनांक 4-3-2015 को पत्र नम्बर 4-3-2015

21-21

मिडुली के नाम पर दिनांक 4-3-2015 को पत्र नम्बर 4-3-2015

मिडुली के नाम पर दिनांक 4-3-2015 को पत्र नम्बर 4-3-2015

मिडुली के नाम पर दिनांक 4-3-2015 को पत्र नम्बर 4-3-2015

मिडुली के नाम पर दिनांक 4-3-2015 को पत्र नम्बर 4-3-2015

मिडुली
दिनांक 4-3-2015

मिडुली
दिनांक 4-3-2015

मिडुली के नाम पर दिनांक 4-3-2015 को पत्र नम्बर 4-3-2015

मिडुली के नाम पर दिनांक 4-3-2015 को पत्र नम्बर 4-3-2015

अनुसूचित जनजाति और अन्य परम्परागत वन निवासी (वन अधिकारों की मान्यता) अधिनियम 2006

वन अधिकार समिति

ग्राम नाम मिथुली

प्रतिनिधि प्रस्ताव उप-ग्राम निवासी (वन अधिकारों) (अनुसूचित)

दिनांक: 28-2-2015

प्रस्ताव संख्या 1

वन अधिकार समिति ग्राम सभा मिथुली की बैठक आज दिनांक 28-2-2015 को 4 बजे स्थान मिथुली में श्री/श्रीमति दीपक शर्मा की अध्यक्षता में की गई जिसमें मिथुली गांव के अनुसूचित जनजाति और अन्य परम्परागत वन निवासी वन अधिकारों की मान्यता अधिनियम 2006 के अन्तर्गत मिथुली वन क्षेत्र में जिसमें 8.02 विभाग द्वारा उप-ग्राम निवासी निर्माण के लिए

0. 537 हेक्टर वन भूमि के उपयोग की मजूरी प्रस्तावित है। वन अधिकारों के लिए दावे हेतु प्राप्त हुए गांव वारिसों के वन अधिकारों के आवेदनों पर चर्चा की गई। वन अधिकारों के प्रस्तावों के साथ प्रस्तुत दस्तावेजों के अध्ययन तथा उस पर विस्तृत चर्चा के उपरान्त वन अधिकार समिति सभा द्वारा निम्न लिखित पत्रों का दावा नियमानुसार सही गाया गया:-

क्र.सं.	पत्र प्राप्त वासी का नाम	जंगल का नाम	वन अधिकार का प्रकार
---------	--------------------------	-------------	---------------------

- 1
- 2

27/02

तदनुसार यह वन अधिकार समिति इस दावे/ इन दावों को पारित करने हेतु ग्राम सभा से इसकी सिफारिश करती है।

मिथुली वन क्षेत्र में कोई भी वन अधिकार का दावा प्राप्त नहीं हुआ।

स्थान मिथुली

दिनांक: 28-2-2015

ग्रामवासी/ ग्राम वारिसों के नाम जिन्होंने इस वन क्षेत्र/ जंगल में वन अधिकारों के दावे के लिए आवेदन किया है।

प्रोजेक्ट/ कार्य का नाम जिसके लिए वन संरक्षण अधिनियम 1980 के अन्तर्गत वन भूमि के उपयोग की अनुमति दी जानी है

Shardulwar

copies of the following applicants were not found in order and rejected.

Sr. No.	Name of the Applicant*	Name of the Forest	Detail of the Forest Right
1		NA	
2		NA	

As informed by Gram Sabha of concerned projects as mentioned above, no application of claiming rights in Forest area was received.

Place : Mandi
Date : 21.08.2015

SDO(Civil)-Cum-Charitrationhip/Chairpersonship
SDLC, Mandi (Urban), District Mandi H.P.

*Name of the local people who have applied for admission of rights in the said Forest Area

OFFICE OF THE SDO (CIVIL), MANDI (URBAN) DISTRICT MANDI H.P.

Proceeding of the meeting of the Sub Division Level Committee constituted under Schedule Tribe & Other Traditional Forest Dwellers (Recognition of Rights) Act (FRA), 2006.

A meeting of the Sub-Division Level Committee of Mandi (Urban) Sub-Division constituted under FRA, 2006 was held under the Chairmanship/Chairpersonship of Dr. Madan Kumar, H.A.S. SDO (Civil), Mandi (Urban) on dated 21.08.2015 at 12 00 (Noon) at Mandi. Under Forest Rights Act, 2006 the following projects in which Forest Rights Committees (FRC's) were constituted are discussed and screened in the Sub Division Level Committee:-

1. Construction of road from Bhiuli to Tung (Muhai Bhiuli)
2. Construction of road from Bhiuli to Tung (Muhai Naslohi)
3. Construction of road from Bhiuli to Tung (Muhai Ardha)
4. Construction of road from Bhiuli to Tung (Muhai Tung)
5. Transfer of land in the name of Primary School Skoru
6. Construction of Health Sub Centre Ropa
7. Construction of road from Lower Mathaneul to Maigal
8. Construction of Sanskriti Sadan
9. Construction of road from Ghoghardhar to Lanjhru
10. Thana Plaun HEP (191 MW), Distt. Mandi H.P. (Muhai Maigal)
11. Thana Plaun HEP (191 MW), Distt. Mandi H.P. (Muhai Tandru)
12. Thana Plaun HEP (191 MW), Distt. Mandi H.P. (Muhai Mehar)
13. Thana Plaun HEP (191 MW), Distt. Mandi H.P. (Muhai Pakhar)
14. Thana Plaun HEP (191 MW), Distt. Mandi H.P. (Muhai Mathaneul)

After scrutiny of the documents and detailed discussions, the claims of the above mentioned FRC's in said projects were found to be in order by the Sub-Division Level Committee and recommended the same for admission to the District Level Committee :-

Sr. No.	Name of the Applicant*	Name of the Forest	Detail of the Forest Rights
1.	NA
	NA

Remaining applicants were not found in order and rejected.

Name of the Applicant*	Name of the forest	Detail of the forest Rights
	NA	
	NA	

As informed by Gram Sabha of concerned projects as mentioned above, no application of claiming rights in Forest area was received.

SDO (Civil)- Cum Chairmanship / Chairpersonship
SDLC, Mandi (Urban) District Mandi M.P.

Office: Mandi
Date: 21.08.2015

*Name of the local people who have applied for admission of rights in the said Forest Area.

OF THE SDO (CIVIL), MANDI (URBAN) DISTRICT MANDI H.P.

One of the meeting of the Sub Division Level Committee constituted under Schedule 1 & Other Traditional Forest Dwellers (Recognition of Rights) Act (FRA), 2006. A meeting of the Sub Division Level Committee of Mandi (Urban) Sub-Division constituted under FRA, 2006 was held under the Chairmanship/Chairpersonship of Dr. Madan Kumar, H.A.S. SDO (Civil), Mandi (Urban) on dated 21.08.2015 at 12.00 (Noon) at Mandi Under Forest Rights Act, 2006 the following projects in which Forest Rights Committees (FRC's) were constituted are discussed and screened in the Sub Division Level Committee:-

1. Construction of road from Bhiuli to Tung (Muhul Bhiuli)
2. Construction of road from Bhiuli to Tung (Muhul Nasloh)
3. Construction of road from Bhiuli to Tung (Muhul Ardha)
4. Construction of road from Bhiuli to Tung (Muhul Turial)
5. Transfer of land in the name of Primary School Skore
6. Construction of Health Sub Centre Rupa
7. Construction of road from Lower Mathaneul to Maigal
8. Construction of Sanskriti Sadan
9. Construction of road from Ghoghardhar to Lonjhni
10. Thana Plaun HEP (191 MW), Distt. Mandi H.P. (Muhul Maigal)
11. Thana Plaun HEP (191 MW), Distt. Mandi H.P. (Muhul Tandu)
12. Thana Plaun HEP (191 MW), Distt. Mandi H.P. (Muhul Mehar)
13. Thana Plaun HEP (191 MW), Distt. Mandi H.P. (Muhul Pakhari)
14. Thana Plaun HEP (191 MW), Distt. Mandi H.P. (Muhul Mathaneul)

After scrutiny of the documents and detailed discussions, the claims of the above mentioned FRC's in said projects were found to be in order by the Sub-Division Level Committee and recommended the same for admission to the District Level Committee.

Sr. No.	Name of the Applicant*	Name of the Forest	Detail of the Forest Rights
1.		NA	
2.		NA	



आदेश

आदेश संख्या

तुंग
उपस्थान न्यायाधीश (आप) अदालत,
दिनांक 2-3-2015

तुंग
तुंग
तुंग
2-3-2015

P.W. 3 साक्षी मिश्र

शुभ

तुंग
2-3-2015

तुंग
R. Sharda
सहायक सचिव
राज्य न्याय, दिल्ली
दिल्ली न्याय (दिल्ली)

FRC

C No

अनुसूचित जनजाति और अन्य पिछड़ा वर्गों के निवासियों (एन अडिक्टरों की श्रेणियों) अधिनियम, 2006

Annexure-1

प्रस्ताव संख्या: 1

एन अडिक्टरों की श्रेणियों अधिनियम, 2006
गाम संख्या: 100
प्रतिनिधि प्रस्ताव: 24/2015
दिनांक: 26-2-2015

एन अडिक्टर श्रेणी प्राप्त करने वाले व्यक्ति का नाम: सुभाष सुभाष
जन्म तिथि: 11/01/1980
पता: [Blank]
एन अडिक्टरों की श्रेणियों अधिनियम, 2006 के अंतर्गत
जंगल/वन क्षेत्र में (जिले P. Le. D. जिला) में निवास करने वाले व्यक्ति हैं।
उनके पास एन अडिक्टरों के अंतर्गत आने वाले सभी आवश्यक दस्तावेजों के साथ प्रमाणित किया गया है।
एन अडिक्टरों की श्रेणियों अधिनियम, 2006 के अंतर्गत
जंगल/वन क्षेत्र में (जिले P. Le. D. जिला) में निवास करने वाले व्यक्ति हैं।
उनके पास एन अडिक्टरों के अंतर्गत आने वाले सभी आवश्यक दस्तावेजों के साथ प्रमाणित किया गया है।

उपरोक्त में से एक निम्नलिखित पत्रों का एक प्रमाणित प्रतिलिपि प्रस्तुत की जा रही है।
1. * गांव गांव कारी का नाम: [Blank] जंगल का नाम: [Blank] एन अडिक्टर का पता: [Blank]
2. [Blank]

उपरोक्त में से एक निम्नलिखित पत्रों का एक प्रमाणित प्रतिलिपि प्रस्तुत की जा रही है।
1. * गांव गांव कारी का नाम: [Blank]
2. [Blank]
उपरोक्त में से एक निम्नलिखित पत्रों का एक प्रमाणित प्रतिलिपि प्रस्तुत की जा रही है।
गाम संख्या: 100, पता: [Blank], जन्म तिथि: [Blank]
एन अडिक्टरों की श्रेणियों अधिनियम, 2006 के अंतर्गत
जंगल/वन क्षेत्र में (जिले P. Le. D. जिला) में निवास करने वाले व्यक्ति हैं।
उनके पास एन अडिक्टरों के अंतर्गत आने वाले सभी आवश्यक दस्तावेजों के साथ प्रमाणित किया गया है।

सुभाष सुभाष
दिनांक: 26-2-2015
[Signature]

* गांव गांव कारी/गांव कारी के नाम जिले के इस वन क्षेत्र/जंगल में एन अडिक्टरों के साथ प्रमाणित किया है।
** एन अडिक्टरों/कारियों का नाम जिले के लिए एन अडिक्टरों अधिनियम, 2006 के अंतर्गत एन अडिक्टरों की श्रेणियों अधिनियम की अनुसूची दी जाती है।

Annexure- III

**OFFICE OF THE SDO (CIVIL), MANDI (URBAN)
DISTRICT MANDI H.P.**

**Proceeding of the meeting of the Sub-Division Level Committee constituted under Schedule
Tribe & Other Traditional Forest Dwellers (Recognition of Rights) Act (FRA), 2006.**

A meeting of the Sub-Division Level Committee of Mandi (Urban) Sub-Division constituted under FRA, 2006 was held under the Chairmanship/Chairpersonship of Dr. Madan Kumar, HPA5 SDO (Civil), Mandi (Urban) on 18.05.2016 at 03.00 P.M at Mandi in which the application(s) of the applicant(s) of Bijai Gram Sabha, claiming rights in FRC Bijai forest area(s) under FRA, 2006 duly processed and recommended by Bijai Gram Sabha, were discussed to consider the same for recommendation to the District Level Committee.

After scrutiny of the documents and detailed discussions, the claims of the following applicants were found to be in order and recommended for admission to the District Level Committee:-

Sr. No.	Name of the Applicant*	Name of Forest	Detail of Forest Right
1.	NA
2.	NA


Claims of the following applicants were not found in order and hence rejected:-

Sr. No.	Name of the Applicant*	Name of Forest	Detail of Forest Right
1.	NA
2.	NA

As informed by Bijai Gram Sabha, no application was received claiming rights in Bijai Forest area.

It was suggested and unanimously approved by the members of the Committee that the community rights of the forest dwellers of each of the Muhals as expressed and recorded in Naksha Bartan and Wazib-ul-Arz prepared during revenue settlement and the Forest Settlement Report of the Forest Department should be recommended under section 6 (3) of the Act for final approval by the District Level Committee. The enjoyment of community rights which are overlapping shall continue to be concurrent by respective Muhals and the maps maintained by the Forest Department showing existing legal boundaries of reserve forests, protected forests, National Parks and Sanctuaries, as the case may be, shall be considered to be community forest resource maps in respect of each Muhal. Hence, SDLC recommends such community rights for approval by the District Level Committee.

Place: Mandi
Date: 18.05.2016


SDO (Civil)-Cum-Chairmanship/Chairpersonship
SDLC, Mandi (Urban), District Mandi H.P.

*Name of the local people who have applied for admission of rights in the said Forest Area.

Annexure-II

बेत जन जाति व अन्य परम्परागत वन निवासी वन अधिकारों की मान्यता अधिनियम 2006

वन अधिकार समिति

मुहल का नाम-	विजनी
ग्राम संघाया का नाम-	विजनी
मुहल का स.द. संख्या-	831
वे जलविभा संख्या संख्या-	434

प्रतिनिधि प्रस्ताव

पृष्ठ संख्या 3

मुहल का नाम विजनी दिनांक 13-07-14
 बजे स्थान म.प. विजनी की अध्यक्षता में की गई व उपरोक्त मुहल
 का वन अधिकार समिति के अध्यक्ष विजनी की अध्यक्षता में की गई व उपरोक्त मुहल
 का वन अधिकार समिति के अध्यक्ष विजनी की अध्यक्षता में की गई व उपरोक्त मुहल
 का वन अधिकार समिति के अध्यक्ष विजनी की अध्यक्षता में की गई व उपरोक्त मुहल
 का वन अधिकार समिति के अध्यक्ष विजनी की अध्यक्षता में की गई व उपरोक्त मुहल

कुल पत्र संख्या- 83-2

सही दाईं का बोनस-

वन संख्या	वाक गांव दाईं का नाम	जगत का नाम	वन अधिकार का बोनस

सदस्यगण यह मुहल का इस दाईं/वन दाईं को पंजीत करते हुए उसे उप-खण्ड की समिति को प्रेषित करवाती है।

उपरोक्त में से निम्नलिखित वाक का दावा निम्नानुसार सही गही पाया गया-

वन संख्या	वाक गांव दाईं का नाम

सदस्यगण मुहल का इस दाईं/वन दाईं को पंजीत करवाती है।

इस मुहल का वन अधिकार समिति से प्राप्त मुहल के अनुसार मुहल विजनी व कोई भी वन अधिकार का दावा प्राप्त नहीं हुआ है।

विजनी
 दिनांक 13-07-14

विजनी
 अध्यक्ष समिति एवं मुहल-अध्यक्ष
 वन अधिकार समिति
 विजनी
 दिनांक 13-07-14

Annexure

अनुसूचित जन जाति व अन्य परम्परागत वन निवासी वन अधिकारों की मान्यता अधिनियम 2006

वन अधिकार समिति बिजनी
मुहल्ला संख्या- बिजनी
ग्राम संख्या- बिजनी
प्रतिलिपि प्रकाश

प्रस्ताव संख्या

दिनांक: 8.6.14

वन अधिकार समिति मुहल्ला संख्या बिजनी की बैठक आज दिनांक 08.06.14 को 11.00 बजे स्थान बिजनी में श्री/श्रीमती एम. एन. जी की अध्यक्षता में की गई जिसमें बिजनी मुहल्ला के अनुसूचित जनजाति व अन्य परम्परागत वन निवासी (वन अधिकारों की मान्यता अधिनियम 2006 अर्न्तगत वन अधिकारों के लिए दावे हेतु प्रस्तुत गावसतियों के वन अधिकारों के आवेदनों पर, वहाँ की वन अधिकारों के प्रस्तावों के साथ प्रस्तुत दस्तावेजों के अध्ययन तथा उसे पर विस्तृत चर्चा के उपरान्त निम्न प्रकार के कार्यवाही की गई-

कुल प्राप्त आवेदन- कु-प

सही दावों का ब्यौटा-

वन संख्या	गाव गाँव वारी का नाम	जंगल का नाम	वन अधिकार का प्रीम

तदनुसार वह मुहल्ला संभा इस दावे/इन दावों को पंजीकृत करने हेतु मुहल्ला संभा से दृशकी सिफारिस करती है।
उपरोक्त में से निम्नलिखित भागों का प्राण नियमानुसार सही नहीं पाया गया-

क्रम संख्या	गाव गाँव वारी का नाम

तदनुसार मुहल्ला संभा इस दावे/इन दावों को निरस्त करने की सिफारिस करती है।

बिजनी

मुहल्ला/गाँव में कोई भी वन अधिकार का दावा प्राप्त नहीं हुआ है।

स्थान बिजनी
दिनांक 8.6.14

समिति
वन अधिकार समिति
बिजनी, मण्डरी (डि.म.)

एम. एन. जी
अध्यक्ष
वन अधिकार समिति
मुहल्ला संख्या बिजनी
ग्राम संख्या बिजनी

ग्रामवारी/प्राण संसिमा के नाम जिसे इस वन क्षेत्र/जंगल में वन अधिकार के दावे के लिए दावा करने के लिए प्रोजेक्ट/दावे का नाम जिसके लिए वन संरक्षण अधिनियम के अन्तगत वन भूमि के उपयोग की अनुमति दी जाती है

वन जनजाति व अन्य परम्परागत वन निवासी (वन अधिकारों की मान्यता) अधिनियम, 2006

वन अधिकार समिति

मुहाल - मडा-पूल
 ग्राम पंचायत - 2195
 मुहाल तथा सदस्य संख्या - 270
 तथा में उपस्थित सदस्य संख्या - 148

प्रस्ताव संख्या 1 दिनांक 22-2-2015

मुहाल तथा मडा-पूल की बैठक आज दिनांक 22-2-2015 को 11 बजे स्थान मडा-पूल में श्री/श्रीमती प्रबन्ध कुमार की अध्यक्षता में की गई जिसमें मडा-पूल मुहाल के अनुसूचित जनजाति व अन्य परम्परागत वन निवासी (वन अधिकारों की मान्यता) अधिनियम, 2006 के अंतर्गत इस मुहाल तथा की वन अधिकार समिति की सिफारिश के उपरान्त प्राप्त हुए वांछवासियों के आवेदनों पर चर्चा की गई। वन अधिकारों के प्रस्तावों के साथ प्रस्तुत दस्तावेजों के अध्ययन तथा उस पर विस्तृत चर्चा के उपरान्त निम्न प्रकार की कार्यवाही की गयी -

कुल प्राप्त आवेदन - 0

सही दावे का खींच -

क्र. सं.	पात्र गांव वासी का नाम	जंगल का नाम	वन अधिकार का खींच
—	—	—	—

तदनुसार यह मुहाल तथा इस दावे/ इन दावों को पारित करते हुए इसे उप खण्ड की समिति को पेश करती है।

उपरोक्त में से निम्नलिखित पात्रों का दावा नियमानुसार सही नहीं पाया गया -

क्र. सं.	पात्र गांव वासी का नाम
—	—

तदनुसार मुहाल तथा इस दावे/ इन दावों को निरस्त करती है। इस मुहाल तथा की वन अधिकार समिति से प्राप्त सूचना के अनुसार मुहाल मडा-पूल में कोई भी वन अधिकार का दावा प्राप्त नहीं हुआ।

स्थान मडा-पूल
 दिनांक 22-2-2015

(प्रयासक सचिव एवं सहायक सचिव)
 मुहाल तथा -
 ग्राम पंचायत -

जनजाति व अन्य परम्परागत वन निवासी (वन अधिकारों की मान्यता) अधिनियम, 2006

वन अधिकार समिति

मुहाल सभा - मठान्पूल

ग्राम पंचायत - 2105

प्रतिलिपि प्रस्ताव

दस्तावे संख्या 1

दिनांक 16-11-2014

वन अधिकार समिति मुहाल सभा मठान्पूल की बैठक आज दिनांक 16-11-2014 को 11 बजे, स्थान मठान्पूल में श्री/ श्रीमति पवन कुमार की अध्यक्षता में की गई जिसमें मठान्पूल मुहाल के अनुसूचित जनजाति व अन्य परम्परागत वन निवासी (वन अधिकारों की मान्यता) अधिनियम, 2006 के अन्तर्गत वन अधिकारों के लिए दावे हेतु प्राप्त हुए गांववासियों के वन अधिकारों के आवेदनों पर चर्चा की गई। वन अधिकारों के प्रस्तावों के साथ प्रस्तुत दस्तावेजों के अध्ययन तथा उस पर विस्तृत चर्चा के उपरान्त निम्न प्रकार से कार्यवाही की गयी :-

कुल प्राप्त आवेदन- 0

सही दावों का ब्यौरा:-

क0 सं0	पात्र गांव वासी का नाम	जंगल का नाम	वन अधिकार का ब्यौरा
—	—	—	—

तदनुसार यह वन अधिकार समिति इस दावे/ इन दावों को पारित करने हेतु मुहाल सभा से इसकी सिफारिश करती है।

उपरोक्त में से निम्नलिखित पात्रों का दावा नियमानुसार सही नहीं पाया गया :-

क0 सं0	पात्र गांव वासी का नाम
—	—

तदनुसार वन अधिकार समिति इस दावे/ इन दावों को निरस्त करने की सिफारिश करती है।

या

मठान्पूल मुहाल / गांव में कोई भी वन अधिकार का दावा प्राप्त नहीं हुआ।

स्थान मठान्पूल
दिनांक 16-11-2014

सचिव
वन अधिकार समिति

अध्यक्ष
वन अधिकार समिति
मुहाल सभा - मठान्पूल
ग्राम पंचायत - 2105

OFFICE OF THE SDO (CIVIL), SABAR
DISTRICT MANDI (H.P.)

Proceedings of the meeting of the Sub-Division Level Committee constituted under Schedule Tribes & Other Traditional Forest Dwellers (Recognition of Rights) Act (FRA) 2006

A meeting of the Sub-Division Level Committee of SABAR District constituted under FRA, 2006 was held for the chairmanship/Chairpersonship of Mr. VIKAR BANTIA (M.S.) SDO (Civil), SABAR at AM/PM at (Place) in which the application(s) of the applicant(s) of MATHANIBAL Gram Sabha, claiming rights in MATHANIBAL forest area under FRA, 2006, duly processed and recommended by the MATHANIBAL Gram Sabha, were discussed to consider the same for recommendation to the District Level Committee.

After scrutiny of the documents and detailed discussions, the claim of following applicants were found to be in order and recommended for admission to District Level Committee.

S.No.	Name of Applicant*	Name of Forest	Detail of forest Right
-------	--------------------	----------------	------------------------

1.	<u> </u>	<u> </u>	<u> </u>
2.	<u> </u>	<u> </u>	<u> </u>

Claims of following applicants were not found in order and hence rejected.

S.No.	Name of Applicant*	Name of Forest	Detail of forest Right
-------	--------------------	----------------	------------------------

1.	<u> </u>	<u> </u>	<u> </u>
2.	<u> </u>	<u> </u>	<u> </u>

OR

As informed by MATHANIBAL Gram Sabha, no application was received claiming rights in MATHANIBAL forest area.

Place: MANDI

Date:

SDO (Civil)-cum-Chairman/Chairperson

 Officer (Civil)

Sadar, SDO Office, Mandi


*Name of the local people who have applied for admission of rights in the said forest area.

claims of the following applicants were not found in order and rejected.

Sr. No.	Name of the Applicant*	Name of the Forest	Detail of the Forest Rights
1.		NA	
2.		NA	

As informed by Gram Sabha of concerned projects as mentioned above, no application of claiming rights in Forest area was received.

Place : Mandi
Date : 21.08.2015


SDO(Civil) Cum Chairmanship/Chairpersonship
SDLC, Mandi (Urban), District Mandi H.P.

*Name of the local people who have applied for admission of rights in the said Forest Area.

Annexure III

OFFICE OF THE SDO (CIVIL), MANDI (URBAN) DISTRICT MANDI H.P.

Proceeding of the meeting of the Sub-Division Level Committee constituted under Schedule Tribe & Other Traditional Forest Dwellers (Recognition of Rights) Act (FRA), 2006.

A meeting of the Sub-Division Level Committee of Mandi (Urban) Sub-Division constituted under FRA, 2006 was held under the Chairmanship/Chairpersonship of Dr. Madan Kumar, H.A.S. SDO (Civil), Mandi (Urban) on dated 21.08.2015 at 12.00 (Noon) at Mandi, Under Forest Rights Act, 2006 the following projects in which Forest Rights Committees (FRC's) were constituted are discussed and screened in the Sub-Division Level Committee:

1. Construction of road from Bhiuli to Tung (Muhul Bhiuli)
2. Construction of road from Bhiuli to Tung (Muhul Naslohi)
3. Construction of road from Bhiuli to Tung (Muhul Ardhe)
4. Construction of road from Bhiuli to Tung (Muhul Tung)
5. Transfer of land in the name of Primary School Skore
6. Construction of Health Sub Centre Ropa
7. Construction of road from Lower Mathanoul to Maigal
8. Construction of Sanskriti Sadan
9. Construction of road from Ghoghardhar to Lanjhru
10. Thana Plaun HEP (191 MW), Distt. Mandi H.P. (Muhul Maigal)
11. Thana Plaun HEP (191 MW), Distt. Mandi H.P. (Muhul Tandu)
12. Thana Plaun HEP (191 MW), Distt. Mandi H.P. (Muhul Mehar)
13. Thana Plaun HEP (191 MW), Distt. Mandi H.P. (Muhul Pakhari)
14. Thana Plaun HEP (191 MW), Distt. Mandi H.P. (Muhul Mathanuel)

After scrutiny of the documents and detailed discussions, the claims of the above mentioned FRC's in said projects were found to be in order by the Sub-Division Level Committee and recommended the same for admission to the District Level Committee :-

Sr. No.	Name of the Applicant*	Name of the Forest	Detail of the Forest Rights
1.	NA
2.	NA

विधि अनुपालन और जन परामर्शक जन विधायी (जन अधिकारों की रक्षा) अधिनियम, 2006

जन अधिकार समिति मठान्यूत
ग्राम सभा टाण्डू ता. मण्डी
प्रतिनिधि प्रदान - जिला मण्डी

दिनांक 16/11/2014

पृष्ठ संख्या 2

जन अधिकार समिति, ग्राम सभा टाण्डू

की बैठक आज दिनांक 16/11/2014

को 11 जन, स्थान मठान्यूत

में श्री/ श्रीमती पवन कुमार

को उपस्थित में की गई विचार सुहाल मठान्यूत

ग्राम/ गाँव के

अनुपालन के लिए - उपस्थित जन विधायी के अनुपालन और जन परामर्शक जन

विधायी (जन अधिकारों की रक्षा) अधिनियम, 2006 के अन्तर्गत मठान्यूत
जिसमें रजिस्ट्रार नं० 538/521, 543/523, 546/188, 514/225, 544/258 इत्यादि हस्तगत नं० 625
के जो सूचक लिचला मठान्यूत जे मैंगल

के दिनांक 08-03-19 किया गया है। जन विधायी के अनुपालन और जन परामर्शक जन
मठान्यूत प्रदान करने के लिए जन विधायी के जन अधिकारों के अनुपालन पर
वर्ष की बैठक जन परामर्शक के प्रस्तावों के अनुपालन प्रस्तावों के अनुपालन तथा उस पर विचार करने के
उपस्थित जन अधिकार समिति तथा जन विधायी के जन विधानसभा की भाषा गया

क्र. सं.	ग्राम सभा/ गाँव का नाम	उपस्थित जन नाम	जन अधिकार का विवरण
	-NIL-		

तदनुसार जन अधिकार समिति को सूचित कर/ जन विधायी को सूचित करने की सिफारिश करती है।

क्र. सं.	ग्राम सभा/ गाँव का नाम	उपस्थित जन नाम	जन अधिकार का विवरण
	-NIL-		

तदनुसार ग्राम सभा इस बारे/ जन विधायी को सूचित करने की सिफारिश करती है।

मठान्यूत जन विधायी के अनुपालन और जन परामर्शक जन

स्थान मठान्यूत
दिनांक 16/11/2014

अभिप्रेत प्रदान सुदान
ग्राम सभा मठान्यूत जिला मण्डी (हि.प्र.)

सचिव
जन अधिकार समिति मठान्यूत

Claims of the following applicants were not found in order and rejected -

Sr. No	Name of the Applicant*	Name of the Forest	Detail of the Forest Rights
1.		NA	
2.		NA	

As informed by Gram Sabha of concerned projects as mentioned above, no application of claiming rights in Forest area was received

Place : Mandi
Date : 21.08.2015

SDO(Civil)-Cum-Chairmanship/Chairpersonship
SDLC, Mandi (Urban), District Mandi H.P.

*Name of the local people who have applied for admission of rights in the said Forest Area.

OFFICE OF THE SDO (CIVIL), MANDI (URBAN) DISTRICT MANDI H.P.

Proceeding of the meeting of the Sub Division Level Committee constituted under Schedule Tribe & Other Traditional Forest Dwellers (Recognition of Rights) Act (FRA), 2006.

A meeting of the Sub-Division Level Committee of Mandi (Urban) Sub-Division constituted under FRA, 2006 was held under the Chairmanship/Chairpersonship of Dr. Madan Kumar, H.A.S. SDO (Civil), Mandi (Urban) on dated 21.08.2015 at 12.00 (Noon) at Mandi. Under Forest Rights Act, 2006 the following projects in which Forest Rights Committees (FRC's) were constituted are discussed and screened in the Sub Division Level Committee:-

1. Construction of road from Bhiuli to Tung (Muhal Bhiuli)
2. Construction of road from Bhiuli to Tung (Muhal Nasloh)
3. Construction of road from Bhiuli to Tung (Muhal Ardha)
4. Construction of road from Bhiuli to Tung (Muhal Tung)
5. Transfer of land in the name of Primary School Skore
6. Construction of Health Sub Centre Ropa
7. Construction of road from Lower Mathaneul to Maigal
8. Construction of Sanskriti Sadan
9. Construction of road from Ghoghardhar to Lanjhnu
10. Thana Plaun HEP (191 MW), Distt. Mandi H.P. (Muhal Maigal)
11. Thana Plaun HEP (191 MW), Distt. Mandi H.P. (Muhal Tandu)
12. Thana Plaun HEP (191 MW), Distt. Mandi H.P. (Muhal Mehar)
13. Thana Plaun HEP (191 MW), Distt. Mandi H.P. (Muhal Pakhari)
14. Thana Plaun HEP (191 MW), Distt. Mandi H.P. (Muhal Mathaneul)

After scrutiny of the documents and detailed discussions, the claims of the above mentioned FRC's in said projects were found to be in order by the Sub-Division Level Committee and recommended the same for admission to the District Level Committee :-

Sr. No.	Name of the Applicant*	Name of the Forest	Detail of the Forest Rights
1.	NA.....	
2.	NA.....	

जन जाति व अन्य परम्परागत वन निवासी (वन अधिकारों की मान्यता) अधिनियम 2006

ग्राम सभा डुवारडू
विभाग उण्डसर जिला मन्डी (हि.प्र.)

प्रतिलिपि प्रस्ताव

दिनांक 18-1-2023

समपत्ति 117/224

प्रस्ताव संख्या : 01

विभाग नि-फौर लाइन (अनापनी व्हाटे) (विभाग/संख्या को N.H.A.I.) के
निर्माण हेतु मुहाल डुवारडू जिला/वन क्षेत्र में प्रस्तावित 04416 हेक्टेयर वन भूमि के
उपयोग को गंजारी के लिए सहमति प्रदान करने हेतु।

ग्राम सभा मुहाल डुवारडू गरी बँडक आज दिनांक 18-1-2023 को 11-00 बजे स्थान डुवारडू
में की गई जिसमें N.H.A.I विभाग/संख्या को नि-फौर लाइन के
निर्माण हेतु मुहाल डुवारडू जिला/वन क्षेत्र में प्रस्तावित 04416 हेक्टेयर वन भूमि के उपयोग
के लिए सहमति प्रदान करने पर चर्चा की गई।

सभी उपस्थितों में सम्बन्धित वन भूमि को प्रस्तावित कार्य हेतु उपयोग के उद्देश्यों को पूरी तरह समझने के बाद सर्वसम्मति से यह निर्णय लिया कि यह ग्राम सभा उपरोक्त प्रस्ताव के लिए वन भूमि दिए जाने पर सहमत है।

ग्राम सभा की इस बैठक में अनुसूचित जनजाति व अन्य परम्परागत वन निवासी (वन अधिकारों की मान्यता) अधिनियम 2006 के अंतर्गत वन अधिकारों के दावों को निपटारे पर चर्चा की गई तथा सर्वसम्मति से यह पारित किया गया कि उपरोक्त अधिनियम के अंतर्गत वन अधिकारों के दावों को निपटारे सम्बन्धित सारी प्रक्रिया पूरी की जा रही है/जल्द ही पूरी होगी तथा प्रस्तावित 04416 हेक्टेयर वन भूमि को फौर लाइन निर्माण हेतु उपयोग के लिए ग्राम सभा डुवारडू की सहमति दी जाती है।

सन्दर्भित वन-दोसन तैयार की गई बाजिथ उल अर्ज गवना घर्तन एवं वन सन्दोषरत रिपोर्ट में दर्शित सामुदायिक वनधिकारों एवं सामुदायिक वन संस्थापन के अधिकारों को जांचा गया एवं मुहाल सभा को निर्णय हेतु प्रेषित किया गया। वन संस्थापन के मानचित्र एवं परम्परागत सीमाएं वन विभाग के अभिलेख के अनुसार ही माने गए।

स्थान डुवारडू
दिनांक 18-1-2023

सचिव [Signature]
ग्राम सभा डुवारडू
विभाग उण्डसर मन्डी (हि.प्र.)

[Signature]
वन अधिकार समिति
(वन एवं प्रस्ताव)

अनुसूचित जन जाति व अन्य परम्परागत वन निवासी वन अधिकारों की मान्यता अधिनियम 2006
जन अधिकार समिति-

मुहाल का नाम- डुवरू
ग्राम पंचायत का नाम- डुवरू
मुहाल सभा सदस्य संख्या- 224
में उपस्थित सदस्य संख्या - 11

प्रतिनिधि प्रस्ताव

प्रस्ताव संख्या 04

दिनांक 18-1-2023

मुहाल सभा डुवरू की बैठक आज दिनांक 18-1-2023 को 11.00 बजे स्थान डुवरू में श्री/श्रीमती ~~समीक्षा~~ की अध्यक्षता में की गयी व उपरोक्त मुहाल सभा की गणपूर्ति निम्न प्रकार से है : - जिसमें डुवरू मुहाल के अनुसूचित जनजाति व अन्य परम्परागत वन निवासी वन अधिकारों की मान्यता अधिनियम 2006 अंतर्गत इस मुहाल सभा की वन अधिकार समिति की सिफारिश के उपरांत प्राप्त हुए गाँववासियों के आवेदनों पर चर्चा की गयी। वन अधिकारों के प्रस्तावों के साथ प्रस्तुत दस्तावेजों के अध्ययन तथा उस पर विस्तृत चर्चा के उपरांत निम्न प्रकार से कार्यवाही की गई -

कुल आवेदन प्राप्त

सही दावों का ब्यौरा -

क्रम संख्या	पात्र गाँववासी का नाम	जंगल का नाम	वन अधिकार का ब्यौरा
0			

तदनुसार यह मुहाल सभा इस दावे / इन दावों के पारित करते हुए इसे उपखण्ड की समिति को प्रेषित करती है। उपरोक्त में से निम्नलिखित पात्रों का दावा नियमानुसार सही नहीं पाया गया : -

क्रम संख्या	गाँववासी का नाम
0	

तदनुसार मुहाल सभा इस दावे / इन दावों को निरस्त करती है।

इस मुहाल सभा की वन अधिकार समिति से प्राप्त सूचना के अनुसार मुहाल डुवरू में कोई भी वन अधिकार का दावा प्राप्त नहीं हुआ है।

स्थान: डुवरू

दिनांक: 18-1-2023

सचिव
(पंचायत सचिव एवं सहायक सचिव)
मुख्य सचिव (वि.स.)
मुहाल सभा -
ग्राम पंचायत

अनुसूचित जनजाति व अन्य परम्परागत वन निवासी वन अधिकारों की मान्यता अधिनियम 2006

वन अधिकार समिति
मुहाल सभा- डवारडू
ग्राम पंचायत- टाण्डू
प्रतिलिपि प्रस्तुत

प्रस्ताव संख्या... 01

दिनांक: 11-10-2022

वन अधिकार समिति मुहाल सभा, डवारडू की बैठक आज दिनांक 11-10-2022 को 11:00 बजे स्थान डवारडू में श्री/श्रीमती सतीश कुमार की अध्यक्षता में की गई जिसमें डवारडू मुहाल के अनुसूचित जनजाति व अन्य परम्परागत वन निवासी (वन अधिकारों की मान्यता) अधिनियम 2006 अंतर्गत वन अधिकारों के लिए दावे हेतु प्राप्त हुए गांववासियों के वन अधिकारों के आवेदनों पर चर्चा की गई। वन अधिकारों के प्रस्तावों के साथ प्रस्तुत दस्तावेजों के अध्ययन तथा उस पर विस्तृत चर्चा के उपरांत निम्न प्रकार से कार्यवाही की गई -

कुल प्राप्त आवेदन

सही दावों का ब्यौरा-

क्रम संख्या	पात्र गांववासी का नाम	जंगल का नाम	वन अधिकार का ब्यौरा
- 0 -	- 0 -	- 0 -	- 0 -

तदनुसार यह मुहाल सभा इस दावे/इन दावों को पारित करने हेतु मुहाल सभा से इसकी सिफारिश करती है। उपरोक्त में से निम्नलिखित पत्रों का दावा नियमानुसार सही नहीं पाया गया:-

क्रम संख्या	पात्र गांववासी का नाम
- 0 -	- 0 -

तदनुसार मुहाल सभा इस दावे/इन दावों को निरस्त करने की सिफारिश करती है

या

डवारडू मुहाल/गांव में कोई भी वन अधिकार का दावा प्राप्त नहीं हुआ है

स्थान: डवारडू

दिनांक: 11-10-2022

सचिव

वन अधिकार समिति

अध्यक्ष वन अधिकार समिति
सुतलवाडी, मुहाल
मुहाल सभा जिला मुख्यालय (हो प्रो)


ग्रामवासी/ग्रामवासियों के नाम जिन्होंने इस वन क्षेत्र/जंगल में वन अधिकार के दावे के लिए आवेदन किया है। प्रोजेक्ट/कार्य का नाम जिसके लिए वन संरक्षण अधिनियम के अन्तर्गत वन भूमि के उपयोग की अनुमति दी जाती है।



legal boundaries of reserve forests, protected forests, National Parks and Sanctuaries, as the case may be, shall be considered to be community forest resource maps in respect of each Muhl. Hence, SDLC recommends such community rights for approval by the District Level Committee

Place :Mandi

Date :


SDO(Civil) Cum-Chairmanship/Chairpersonship
SDLC, Mandi (Urban), District Mandi H.P.



Annexure III

OFFICE OF THE SDO (CIVIL), MANDI (RURAL) DISTRICT MANDI H.P.

Proceeding of the meeting of the Sub Division Level Committee constituted under Schedule Tribe & Other Traditional Forest Dwellers (Recognition of Rights) Act (FRA), 2006.

A meeting of the Sub-Division Level Committee of Mandi (Rural) Sub-Division constituted under FRA, 2006 was held under the Chairmanship/Chairpersonship of Ritika IAS SDO (C), Mandi (Rural) on dated 28.02.2023 at 11.00 P.M at Mandi. Under Forest Rights Act, 2006 the following projects in which Forest Rights Committees were constituted and screened in the Sub Division Level Committee.

- 1- Regarding Padhar to Bijani Road Mandi N.H 20 [New N.H. 154] Muhal Dawardu

After scrutiny of the documents and detailed discussions, the claims of the above mentioned FRC's in said projects were found in following order and recommended the same for admission to the District Level Committee :-

Sr. No.	Name of the Applicant	Name of the Forest	Detail of the Forest Rights
1.	NA
2.	NA

Claims of the following applicants were not found in order and rejected:-

Sr. No.	Name of the Applicant	Name of the Forest	Detail of the Forest Rights
1.	NA
2.	NA

As informed by Muhal Sabha of concerned projects as mentioned above, no application of claiming rights in Forest area was received.

It was suggested and unanimously approved by the members of the Committee that the community rights of the forest dwellers of each of the Muhals as expressed and recorded in NakshaBartan and Wazib-ul-Arz prepared during revenue settlement and the Forest Settlement Report of the Forest Department should be recommended under section 6 (3) of the Act for final approval by the District Level Committee. The enjoyment of community rights which are overlapping shall continue to be concurrent by respective Muhals and the maps maintained by the Forest Department showing existing

विहित जन जाति व अन्य परम्परागत वन निवासी (वन अधिकारों की मान्यता) अधिनियम 2006

ग्राम सभा व्यक्तवाहण
विकास उपखंड सादर जिला मण्डी (हि.प्र.)

प्रतिलिपि प्रस्ताव

दिनांक 29-01-2023

प्रस्ताव संख्या 01

संख्या/SS/108

विषय निर्कोर लॉर्ड्स हेतु सहायता प्रस्ताव (विभाग / संस्था को NHAJ के
निर्माण हेतु मुहल्ल व्यक्तवाहण जल / वन क्षेत्र में प्रस्तावित 1.2469 हेक्टर वन भूमि को
उपयोग की मजूरी के लिए सहमति प्रदान करने हेतु।

ग्राम सभा व्यक्तवाहण की बैठक आज दिनांक 29-01-2023 को 11.00 बजे स्थान
में की गई जिसमें NHAJ विभाग / संस्था को निर्कोर लॉर्ड्स के
निर्माण हेतु व्यक्तवाहण जल / वन क्षेत्र में प्रस्तावित 1.2469 हेक्टर वन भूमि को उपयोग
में लाने के लिए सहमति प्रदान करने पर चर्चा की गई।

सभी उपस्थितों ने सम्बन्धित वन भूमि को प्रस्तावित कार्य हेतु उपयोग को उद्देश्य को पूरी तरह समझने के बाद सर्वसम्मति से यह निर्णय लिया कि यह ग्राम सभा उपरोक्त प्रस्ताव के लिए वन भूमि दिए जाने पर सहमत है।

ग्राम सभा की इस बैठक में अनुसूचित जनजाति व अन्य परम्परागत वन निवासी (वन अधिकारों की मान्यता) अधिनियम 2006 के अन्तर्गत वन अधिकारों के दावों के निपटारे पर चर्चा की गई तथा सर्वसम्मति से यह पारित किया गया कि उपरोक्त अधिनियम के अन्तर्गत वन अधिकारों के दावों के निपटारे सम्बन्धित सारी प्रक्रिया पूरी की जा रही है / कर ली गई है तथा प्रस्तावित 1.2469 हेक्टर वन भूमि को निर्कोर लॉर्ड्स निर्माण हेतु उपयोग के लिए ग्राम सभा व्यक्तवाहण की सहमति दी जाती है।

प्रत्येक वन अधिकारों के दौरान तीव्र की गई बाजिय उल्लंघन नक्शा बर्तन एवं वन नन्दोपरत रिपोर्ट में वर्णित सामुदायिक वनाधिकारों सामुदायिक वन संसाधन के अधिकारों को जांचा गया एवं मुहल्ल सभा को निर्णय हेतु प्रेषित किया गया। वन संसाधनों के वित्त एवं परम्परागत सीमाएं वन विभाग के अभिलेख के अनुसार ही माने गए।

व्यक्तवाहण

19-1-2023

सचिव [Signature]
ग्राम पंचायत सादर
विकास सादर मण्डी (हि.प्र.)

प्रधान [Signature] सचिव
वन अधिकार समिति
(नाम एवं हस्ताक्षर)

जनजाति व अन्य परम्परागत वन निवासी वन अधिकारों की मान्यता अधिनियम 2006

अधिकार समिति.
 जंगल का नाम - चकलवाहा
 ग्राम पंचायत का नाम - तरियाभवली
 मुहाल सभा सदस्य संख्या - 103
 उपस्थित सदस्य संख्या - 55

प्रस्ताव संख्या _____

प्रतिलिपि प्रस्ताव

दिनांक 29-1-2023

मुहाल सभा चकलवाहा की बैठक आज दिनांक 29-1-2023 को 11.00 बजे स्थान चकलवाहा में श्री/ श्रीमती विश्वरूप की अध्यक्षता में की गयी व उपरोक्त मुहाल सभा की गणपूर्ति निम्न प्रकार से है : - जिसमें चकलवाहा मुहाल के अनुसूचित जनजाति व अन्य परम्परागत वन निवासी वन अधिकारों की मान्यता अधिनियम 2006 अंतर्गत इस मुहाल सभा की वन अधिकार समिति की सिफारिश के उपरांत प्राप्त हुए गाँववासियों के आवेदनों पर चर्चा की गयी। वन अधिकारों के प्रस्तावों के साथ प्रस्तुत दस्तावेजों के अध्ययन तथा उस पर विस्तृत चर्चा के उपरांत निम्न प्रकार से नुर्यवाही की गई -

कुल आवेदन प्राप्त

सही दावों का ब्यौरा -

क्रम संख्या	पात्र गाँववासी का नाम	जंगल का नाम	वन अधिकार का ब्यौरा
<u>100</u>	<u>100</u>	<u>100</u>	<u>100</u>

तदनुसार यह मुहाल सभा इस दावे / इन दावे क पारित करते हुए इसे उपखण्ड की समिति को प्रेषित करती है। उपरोक्त में से निम्नलिखित पात्रों का दावा नियमानुसार सही नहीं पाया गया : -

क्रम संख्या	गाँववासी का नाम
<u>100</u>	<u>100</u>

तदनुसार मुहाल सभा इस दावे / इन दावों को निरस्त करती है।

इस मुहाल सभा की वन अधिकार समिति से प्राप्त सुचना के अनुसार मुहाल चकलवाहा में कोई भी वन अधिकार न दावा प्राप्त नहीं हुआ है।

स्थान: चकलवाहादिनांक: 29-1-2023

सचिव

(पंचायत सचिव/सहायक सचिव)
 मुहाल सभा चकलवाहा
 ग्राम पंचायत तरियाभवली

अनुसूचित जनजाति व अन्य परम्परागत वन निवासी वन अधिकारों की मान्यता अधिनियम 2006

वन अधिकार समिति

मुहाल सभा- देवकलवाही

ग्राम पंचायत- तरियाबंदी

प्रतिलिपि प्रस्ताव

प्रस्ताव संख्या..... 01.....

दिनांक: 26-10-2023

वन अधिकार समिति मुहाल सभा देवकलवाही की बैठक आज दिनांक 20-10-2022 को 11.00 बजे स्थान देवकलवाही में श्री/श्रीमती हनुमंत पाल की अध्यक्षता में की गई जिसमें देवकलवाही मुहाल के अनुसूचित जनजाति व अन्य परम्परागत वन निवासी (वन अधिकारों की मान्यता) अधिनियम 2006 अंतर्गत वन अधिकारों के लिए दावे हेतु प्राप्त हुए गांववासियों के वन अधिकारों के आवेदनों पर चर्चा की गई। वन अधिकारों के प्रस्तावों के साथ प्रस्तुत दस्तावेजों के अध्ययन तथा उस पर विस्तृत चर्चा के उपरांत निम्न प्रकार से कार्यवाही की गई -

कुल प्राप्त आवेदन

सही दावों का ब्यौरा-

क्रम संख्या	पात्र गांववासी का नाम	जंगल का नाम	वन अधिकार का ब्यौरा

तदनुसार यह मुहाल सभा इस दावे/इन दावों को पारित करने हेतु मुहाल सभा से इसकी सिफारिश करती है। उपरोक्त में से निम्नलिखित पत्रों का दावा नियमानुसार सही नहीं पाया गया:-

क्रम संख्या	पात्र गांववासी का नाम

तदनुसार मुहाल सभा इस दावे/इन दावों को निरस्त करने की सिफारिश करती है

या

देवकलवाही मुहाल/गांव में कोई भी वन अधिकार का दावा प्राप्त नहीं हुआ है

स्थान: देवकलवाही

दिनांक: 26-10-2023

सचिव
वन अधिकार समिति

प्रधान
वन अधिकार समिति
वन अधिकार समिति मुहाल
मुहाल सभा (जिला भण्डारी हि 0 प्र 0)

ग्रामवासी/ग्रामवासियों के नाम जिन्होंने इस वन क्षेत्र/जंगल में वन अधिकार के दावे के लिए आवेदन किया है। प्रोजेक्ट/कार्य का नाम जिसके लिए वन संरक्षण अधिनियम के अंतर्गत वन भूमि के उपयोग की अनुमति दी जाती है।



legal boundaries of reserve forests, protected forests, National Parks and Sanctuaries, as the case may be, shall be considered to be community forest resource maps in respect of each Muhal. Hence, SDLC recommends such community rights for approval by the District Level Committee.

Place :Mandi

Date :

SDO(Civil)-Cum-Chairmanship/Chairpersonship
SDLC, Mandi (Urban), District Mandi H.P.



Annexure III

OFFICE OF THE SDO (CIVIL), MANDI (RURAL) DISTRICT MANDI H.P.

Proceeding of the meeting of the Sub Division Level Committee constituted under Schedule Tribe & Other Traditional Forest Dwellers (Recognition of Rights) Act (FRA), 2006.

A meeting of the Sub-Division Level Committee of Mandi (Rural) Sub-Division constituted under FRA, 2006 was held under the Chairmanship/Chairpersonship of Ritika IAS SDO (C), Mandi (Rural) on dated 28.02.2023 at 11.00 P.M at Mandi. Under Forest Rights Act, 2006 the following projects in which Forest Rights Committees were constituted and screened in the Sub Division Level Committee

- 1- Regarding Padhar to Bijani Road Mandi N.H 20 (New N.H. 154) Muhal Dhakliwan

After scrutiny of the documents and detailed discussions, the claims of the above mentioned FRCs in said projects were found in following order and recommended the same for admission to the District Level Committee :-

Sr. No.	Name of the Applicant	Name of the Forest	Detail of the Forest Rights
---------	-----------------------	--------------------	-----------------------------

1.	NA
----	-------	----	-------

2.	NA
----	-------	----	-------

Claims of the following applicants were not found in order and rejected:-

Sr. No.	Name of the Applicant	Name of the Forest	Detail of the Forest Rights
---------	-----------------------	--------------------	-----------------------------

1.	NA
----	-------	----	-------

2.	NA
----	-------	----	-------

As informed by Muhal Sabha of concerned projects as mentioned above, no application of claiming rights in Forest area was received.

It was suggested and unanimously approved by the members of the Committee that the community rights of the forest dwellers of each of the Muhals as expressed and recorded in NakshaBartan and Wazib-ul-Arz prepared during revenue settlement and the Forest Settlement Report of the Forest Department should be recommended under section 6 (3) of the Act for final approval by the District Level Committee. The enjoyment of community rights which are overlapping shall continue to be concurrent by respective Muhals and the maps maintained by the Forest Department showing existing

जन जाति व अन्य परंपरागत वन निधानी (वन अधिकारों की मान्यता) अधिनियम 2006

ग्राम सभा **अटौग**
विकास क्षेत्र **सर** विला मण्डी (हि.प्र.)

प्रतिलिपि प्रस्ताव

दिनांक 6-11-2022

प्रस्ताव संख्या : 02

संख्या 175/27

विषय **नि कोर लाइन की अन्तर्गत उपग्रह भूमि** विभाग/संस्था को **N.H.A.]** के निर्माण हेतु **सुहाल अटौग** जंगल/वन क्षेत्र में प्रस्तावित **0.6346** हेक्टेयर वन भूमि के उपयोग की मंजूरी के लिए सहमति प्रदान करने हेतु।

ग्राम सभा **सुहाल अटौग** की बैठक आज दिनांक 6-11-2022 को **11.00** बजे स्थान **अटौग** में भी गई जिसमें **NHA]** विभाग/संस्था को **नि कोर लाइन** के निर्माण हेतु **सुहाल अटौग** जंगल/वन क्षेत्र में प्रस्तावित **0.6346** हेक्टेयर वन भूमि के उपयोग के लिए सहमति प्रदान करने पर चर्चा की गई।

सभी उपस्थितियों में सम्बन्धित वन भूमि के प्रस्तावित कार्य हेतु उपयोग के उद्देश्यों को पूरी तरह समझने के बाद सर्वसम्मति से यह निर्णय लिया कि यह ग्राम सभा उपरोक्त प्रस्ताव के लिए वन भूमि दिए जाने पर सहमत है।

ग्राम सभा की इस बैठक में अनुरोधित जनजाति व अन्य परंपरागत वन निधानी (वन अधिकारों की मान्यता) अधिनियम 2006 के अन्तर्गत वन अधिकारों के दायों के निपटारे पर चर्चा की गई तथा सर्वसम्मति से यह पारित किया गया कि उपरोक्त अधिनियम के अन्तर्गत वन अधिकारों के दायों के निपटारे सम्बन्धित तारी प्रक्रिया पूरी की जा रही है/कर ली गई है तथा प्रस्तावित **0.6346** हेक्टेयर वन भूमि को **नि कोर लाइन** निर्माण हेतु उपयोग के लिए ग्राम सभा **सुहाल अटौग** की सहमति दी जाती है।

सन्दर्भित श्री. दीरान तीभार की गई याचिका उल्ल अर्ज नक्शा धरान एवं वन सन्दोषरत रिपोर्ट में चर्चित सामुदायिक वनाधिकारों एवं सामुदायिक वन संसाधन के अधिकारों को जांचा गया एवं सुहाल सभा को निर्णय हेतु प्रेषित किया गया। वन संसाधनों के भव्यवित्त एवं परंपरागत रीतिरिवाज वन विभाग के अतिरिक्त के अनुसार ही माने गए।

स्थान **अटौग**

दिनांक 6-11-2022

सचिव **Atlu**
ग्राम पदाधिकारी/संस्था
विकास क्षेत्र मण्डी (हि.प्र.)

Nalankhouri
ग्राम **Atlu**
वन अधिकार समिति
(नम एवं वस्ताकर)

अनुसूचित जन जाती व अन्य परम्परागत वन निवासी वन अधिकारों की मान्यता अधिनियम 2006

वन अधिकार समिति
 मुहाल सभा- भदोडा
 ग्राम पंचायत- वाठू
 प्रतिनिधि प्रस्ताव

प्रस्ताव संख्या 01

दिनांक 29-10-2022

वन अधिकार समिति मुहाल सभा भदोडा की बैठक आज दिनांक 29-10-2022 को 11:00 बजे स्थान भदोडा में श्री/श्रीमती नीलम शेट्टी की अध्यक्षता में की गई जिसमें भदोडा मुहाल के अनुसूचित जनजाति व अन्य परम्परागत वन निवासी (वन अधिकारों की मान्यता) अधिनियम 2006 अंतर्गत वन अधिकारों के लिए दावे हेतु प्राप्त हुए गांववासियों के वन अधिकारों के आवेदनों पर चर्चा की गई। वन अधिकारों के प्रस्तावों के साथ प्रस्तुत दस्तावेजों के अध्ययन तथा उस पर विस्तृत चर्चा के उपरांत निम्न प्रकार से कार्यवाही की गई -

कुल प्राप्त आवेदन

सही दावों का ब्यौरा-

क्रम संख्या	पात्र गांववासी का नाम	जंगल का नाम	वन अधिकार का ब्यौरा
- 0 -	- 0 -	- 0 -	- 0 -

र
प्रिण्ट

तदनुसार यह मुहाल सभा इस दावे/इन दावों को पारित करने हेतु मुहाल सभा से इसकी सिफारिश करती है। उपरोक्त में से निम्नलिखित पत्रों का दावा नियमानुसार सही नहीं पाया गया:-

क्रम संख्या	पात्र गांववासी का नाम
- 0 -	- 0 -

में को

तदनुसार मुहाल सभा इस दावे/इन दावों को निरस्त करने की सिफारिश करती है

सधि

या
भदोडा मुहाल/गांव में कोई भी वन अधिकार का दावा प्राप्त नहीं हुआ है
 स्थान: भदोडा
 दिनांक: 29-10-2022
 अध्यक्ष नीलम शेट्टी
 प्रतिनिधि सुवि
 मुहाल सभा पञ्जाब (हि २०)

ग्रामवासी/ग्रामम वासियों के नाम जिन्होंने इस वन क्षेत्र/जंगल में वन अधिकार के दावे के लिए आवेदन किया है। प्रोजेक्ट/कार्य का नाम जिसके लिए वन संरक्षण अधिनियम के अन्तर्गत वन भूमि के उपयोग की अनुमति दी जाती है।



legal boundaries of reserve forests, protected forests, National Parks and Sanctuaries, as the case may be, shall be considered to be community forest resource maps in respect of each Muhal. Hence, SDLC recommends such community rights for approval by the District Level Committee.

SDO(Civil)-Cum-Chairmanship/Chairpersonship
SDLC, Mandi (Urban), District Mandi H.P.

Place .Mandi

Date



Annexure III

OFFICE OF THE SDO (CIVIL), MANDI (RURAL) DISTRICT MANDI H.P.

Proceeding of the meeting of the Sub Division Level Committee constituted under Schedule Tribe & Other Traditional Forest Dwellers (Recognition of Rights) Act (FRA), 2006.

A meeting of the Sub-Division Level Committee of Mandi (Rural) Sub-Division constituted under FRA, 2006 was held under the Chairmanship/Chairpersonship of Ritika IAS SDO (C), Mandi (Rural) on dated 28.02.2023 at 11.00 P.M at Mandi. Under Forest Rights Act, 2006 the following projects in which Forest Rights Committees were constituted and screened in the Sub Division Level Committee.

- 1- Regarding Padhar to Bijani Road Mandi N.H. 20 (New N.H. 154) Muhal Bhatog

After scrutiny of the documents and detailed discussions, the claims of the above mentioned FRC's in said projects were found in following order and recommended the same for admission to the District Level Committee :-

Sr. No.	Name of the Applicant	Name of the Forest	Detail of the Forest Rights
1.	NA.....
2.	NA.....

Claims of the following applicants were not found in order and rejected:-

Sr. No.	Name of the Applicant	Name of the Forest	Detail of the Forest Rights
1.	NA.....
2.	NA.....

As informed by Muhal Sabha of concerned projects as mentioned above, no application of claiming rights in Forest area was received.

It was suggested and unanimously approved by the members of the Committee that the community rights of the forest dwellers of each of the Muhals as expressed and recorded in NakshaBartan and Wazib-ul-Arz prepared during revenue settlement and the Forest Settlement Report of the Forest Department should be recommended under section 6 (3) of the Act for final approval by the District Level Committee. The enjoyment of community rights which are overlapping shall continue to be concurrent by respective Muhals and the maps maintained by the Forest Department showing existing

1.	Sarkaghat	2
2.	Dharanpur	64
3.	Sundernagar	30
4.	Pathar	41
	Total	137

1. The following is from the recommendation of SDLC regarding the B.C. the claims of ST and other. The list of ST matches are settled and some are found to be not.

Sanjay Kumar
 Deputy Commissioner
 District Office
 Phone No. 0182-222591

16	Arthi	Thole	27-11-2014	28-2-2015	2-3-2015	19-10-2016
17	Arthi	Arthi	26-5-2014	27-8-2014	30-8-2014	19-10-2016
18	Arthi	Pachal	15-7-2014	17-10-2014	29-10-2014	19-10-2016
19	Arthi	Dadar	15-7-2014	14-10-2014	25-10-2014	19-10-2016
	M.C Sundernagar	Prithvi Ward No. 2	5-6-2015	14-9-2015	17-11-2015	16-11-2016
21	Bandal	Kumbh	24-5-2014	23-8-2014	25-8-2014	19-10-2016
22	Bandal	Kumbh	27-7-2014	30-10-2014	13-10-2014	19-10-2016
23	Bandal	Kumbh	2-11-2014	8-2-2015	19-3-2015	19-10-2016
24	Bandal	Kumar Kumbh	0-10-2014	25-1-2015	27-2-2015	19-10-2016
25	Bandal	Kumbh Kumbh	24-9-2014	25-1-2015	22-2-2015	19-10-2016
26	Bandal	Kumbh	17-8-2014	8-11-2015	18-1-2015	19-10-2016
27	Bandal	Kumbh	18-11-2014	22-3-2015	19-4-2015	19-10-2016
28	Bandal	Dharmapur	19-10-2014	25-1-2015	22-2-2015	19-10-2016
29	M.C Sunder Nagar	Prithvi Ward No. 2	5-6-2015	14-9-2015	17-11-2015	16-11-2016
30	Salwana	Salwana	16-11-2014	6-3-2015	22-3-2015	8-9-2016
31	Salwana	Kra	10-11-2014	4-3-2015	20-3-2015	8-9-2016
32	Salwana	Kumbh	12-11-2014	5-3-2015	27-3-2015	8-9-2016

The detailed discussion and scrutiny of the proposals and documents placed on record mentioned against the following Sub-Divisions were found in order:-

Sr. No	Name of Sub Division	Number of Proposal
1.	Karsog	54
2.	Gohar	37
3.	Jogindernagar	24

111	do	Chayan					
112	do	Terang	4-2-2014	16-6-2014	5-7-2014	6-12-2014	Case 112
113	do	Cheling	4-2-2014	16-6-2014	5-7-2014	6-12-2014	Case 113
114	do	Badibajam	4-2-2014	16-6-2014	5-7-2014	6-12-2014	Case 114
115	do	Kharyan	4-2-2014	16-6-2014	5-7-2014	6-12-2014	Case 115
116	Sudhar	Takar DFF Takar	23-2-2014	27-5-2014	5-6-2014	6-12-2014	Case 116
117	do	Kasbehad	23-2-2014	28-5-2014	5-6-2014	6-12-2014	Case 117
118	do	Aaleng	14-2-2015	20-5-2015	4-6-2015	6-12-2015	Case 118
119	do	Rampna	23-2-2014	27-5-2014	2-6-2014	6-12-2014	Case 119
120	do	Dhanwan	23-2-2014	27-5-2014	5-6-2014	6-12-2014	Case 120
121	do	Ghagyan	23-2-2014	28-5-2014	4-6-2014	6-12-2014	Case 121
122	do	Gharyan	7-2-2016	10-5-2016	10-5-2016	6-12-2016	Case 122
123	Sudhar		23-2-2014	28-5-2014	5-6-2014	6-12-2014	Case 123
124	Kilangabai		14-7-2015	20-1-2015	28-5-2015	6-12-2015	Case 124
SUNDERNAGAR							
1	Sundernagar	Chumbi	Bharadi	22-6-2014	24-9-2014	12-6-2015	19-10-2016
2		Chambi	Chambi	22-6-2014	24-9-2014	28-6-2015	19-10-2016
3		Chambi	Kongar	22-6-2014	24-9-2014	28-6-2015	19-10-2016
4		Chambi	Braman	22-6-2014	24-9-2014	28-6-2015	19-10-2016
5		Kanoid	Kanoid	21-7-2014	28-10-2014	9-11-2014	19-10-2016
6		Palahota	Chandadu	23-6-2014	27-9-2014	29-9-2014	19-10-2016
7		Palahota	Palahota	24-6-2014	27-9-2014	30-9-2014	19-10-2016
8		Palahota	Sared	24-6-2014	26-9-2014	30-9-2014	19-10-2016
9		Palahota	Neri	23-6-2014	24-9-2014	27-9-2014	19-10-2016
10		Salapper	Sudahan	26-10-2015	28-1-2016	31-1-2015	19-10-2016
11		Salapper	Salapper	15-8-2014	18-11-2014	21-11-2014	19-10-2016
12		Salapper	Khurahal	26-10-2014	28-1-2015	31-1-2015	19-10-2016
13		Chand	Varal	29-5-2014	29-8-2014	30-8-2014	19-10-2016
14		Chand	Majkhetar	29-5-2014	30-8-2014	31-8-2014	19-10-2016
15		Chand	Chand	27-7-2014	27-10-2016	28-10-2014	19-10-2016

91	-do	Evsehar		2-2-2014	27-5-2014			
92	-do	Kaloun		2-2-2014	8-5-2014	24-5-2014	28-10-2016	Case is fit
93	-do	Ran		2-2-2014	8-5-2014	22-5-2014	28-10-2016	Case is fit
94	-do	Sahed		2-2-2014	8-5-2014	28-5-2014	28-10-2016	Case is fit
95	-do	Rah		2-2-2014	8-5-2014	28-5-2014	28-10-2016	Case is fit
		Latan		2-2-2014	8-5-2014	22-5-2014	28-10-2016	Case is fit
96	-do	Bajot	DPR	2-2-2014	4-5-2014	23-7-2014	28-10-2016	Case is fit
		Andyan						
		Etumehyandiff		23-2-2014	28-5-2014			
97	-do	Bhumeayan				28-7-2014	28-10-2016	Case is fit
98	-do	Gahang		23-2-2014	28-5-2014			
99	-do	Madhuran		23-2-2014	28-5-2014	28-7-2014	28-10-2016	Case is fit
		Singh Dagar	DPR	2-2-2014	4-5-2014	21-7-2014	28-10-2016	Case is fit
100	-do	Dhat Karyan				21-7-2014	28-10-2016	Case is fit
101	-do	Ledian		23-2-2014	28-5-2014	31-7-2014	28-10-2016	Case is fit
		Prasad	DPR	23-2-2014	28-5-2014	30-7-2014	28-10-2016	Case is fit
102	-do	Prasad						
		Jindan	DPR	23-2-2014	6-5-2014	30-7-2014	28-10-2016	Case is fit
		Jhakan						
103	Nopa	Sapril	DPR	23-2-2014	28-5-2014	1-6-2014	6-12-2016	Case is fit
		Riyas						
104	-do	Dhat	DPR	23-2-2014	28-5-2014	1-6-2014	6-12-2016	Case is fit
		Wate						
105	-do	Ropa		23-2-2014	28-5-2014	1-6-2014	6-12-2016	Case is fit
106	G.P. Ropa	Chhuchal	DPR	23-2-2014	28-5-2014	1-6-2014	6-12-2016	Case is fit
		Riyas						
107	Ropa	Nay		23-2-2014	28-5-2014	1-6-2014	6-12-2016	Case is fit
108	Dham	Graman	DPR	4-2-2014	18-6-2014	5-7-2014	6-12-2016	Case is fit
	Chayan	Graman						
109	-do	Pandund	DPR	4-2-2014	18-6-2014	5-7-2014	6-12-2016	Case is fit
		Pandund						
110	-do	Dham	DPR	4-2-2014	18-6-2014	5-7-2014	6-12-2016	Case is fit
		Chayan						
		Dham						

	Kufri	Jannah	30-6-2014	12-9-2014	12-12-2014	28-10-2016	Case is fit
	-do-	Nihain	26-3-2014	26-7-2014	4-9-2014	28-10-2016	Case is fit
	-do-	Silhi Khad	16-5-2014	27-7-2014	28-8-2014	28-10-2016	Case is fit
	-do-	Khil	15-9-2014	15-8-2014	20-9-2014	28-10-2016	Case is fit
65	-do-	Nashahara	23-4-2014	23-7-2014	20-8-2014	28-10-2016	Case is fit
70	-do-	Manglana	6-6-2014	24-9-2014	18-10-2014	28-10-2016	Case is fit
71	-do-	Kufri	15-3-2014	15-7-2014	10-8-2014	28-10-2016	Case is fit
72	-do-	Pipal	1-5-2014	30-6-2014	10-6-2014	28-10-2016	Case is fit
73	-do-	Hiyun	1-5-2014	30-6-2014	10-6-2014	28-10-2016	Case is fit
74	-do-	Najroto	1-5-2014	30-6-2014	10-6-2014	28-10-2016	Case is fit
75	-do-	Maseran	1-3-2014	30-6-2014	10-6-2014	28-10-2016	Case is fit
76	-do-	Kulha	1-3-2014	30-6-2014	10-6-2014	28-10-2016	Case is fit
76	-do-	Makog(DPF Makog)	1-3-2014	30-6-2014	10-6-2014	28-10-2016	Case is fit
77	-do-	Pali (DPF Pak)	1-3-2014	30-6-2014	10-6-2014	28-10-2016	Case is fit
78	Sanwar	Seri DPF Garh	8-6-2014	6-6-2015	6-6-2015	28-10-2016	Case is fit
79	-do-	Taranmu Taranmu	6-6-2014	7-6-2015	7-6-2015	28-10-2016	Case is fit
80	-do-	Sanwar Taranmu	16-2-2014	1-6-2015	1-6-2015	28-10-2016	Case is fit
81	-do-	Mandra Mandra	8-6-2014	6-6-2015	6-6-2015	28-10-2016	Case is fit
82	-do-	Padhar Mandra	16-2-2014	5-6-2015	5-6-2015	28-10-2016	Case is fit
83	Hiyun	Hiyun	3-3-2014	30-6-2014	30-6-2014	28-10-2016	Case is fit
84	-do-	Fagani	4-3-2014	30-6-2014	30-6-2014	28-10-2016	Case is fit
85	-do-	Sakrog	3-3-2014	30-6-2014	30-6-2014	28-10-2016	Case is fit
86	-do-	Surahain	4-3-2014	30-6-2014	30-6-2014	28-10-2016	Case is fit
87	-do-	Sannog	2-3-2014	30-6-2014	30-6-2014	28-10-2016	Case is fit
88	Dalah	Katipari	16-2-2014	25-5-2014	15-6-2014	28-10-2016	Case is fit
89	-do-	Dalah	16-2-2014	5-5-2014	23-5-2014	28-10-2016	Case is fit

41	-do-	Sarwala Mutsa	DFF	2-2-2014	5-5-2014	15-5-2014	28-10-2016	Case is fit
42	-do-	Punda		2-2-2014	5-5-2014	15-5-2014	28-10-2016	Case is fit
43	Chuku	Papohan Lower Khajari	DFF	2-2-2014	8-5-2014	30-7-2014	28-10-2016	Case is fit
44	-do-	Khajari Lower Upper	DFF	7-2-2014	30-5-2014	3-7-2014	28-10-2016	Case is fit
45	-do-	Chuku		2-2-2014	8-5-2014	30-7-2014	28-10-2016	Case is fit
46	-do-	Salahna		2-2-2014	30-6-2014	30-7-2014	28-10-2016	Case is fit
47	-do-	Ghagwana		2-2-2014	8-5-2014	2-7-2014	28-10-2016	Case is fit
48	-do-	Kudkund		7-2-2014	5-5-2014	2-7-2014	28-10-2016	Case is fit
49	Banchar	Badidhar		14-2-2014	15-8-2014	30-8-2014	28-10-2016	Case is fit
50	-do-	Dangha And DFF Sarda		25-2-2014	11-8-2014	30-8-2014	28-10-2016	Case is fit
51	-do-	Kumhanda And DFF Sarda		19-2-2014	15-8-2014	30-8-2014	28-10-2016	Case is fit
52	-do-	Kalera		17-2-2014	15-8-2014	30-8-2014	28-10-2016	Case is fit
53	-do-	Hiyund		15-1-2015	15-8-2015	30-8-2015	28-10-2016	Case is fit
54	-do-	Chahani		27-2-2014	16-8-2014	30-8-2014	28-10-2016	Case is fit
55	-do-	Ropara		17-2-2014	15-8-2014	30-8-2014	28-10-2016	Case is fit
56	-do-	Dhanahon		27-2-2014	15-8-2014	30-8-2014	28-10-2016	Case is fit
57	-do-	Ropa		27-2-2014	15-8-2014	30-8-2014	28-10-2016	Case is fit
58	-do-	Sadhani dhar		17-2-2014	15-8-2014	30-8-2014	28-10-2016	Case is fit
59	-do-	Gajon		17-2-2014	15-8-2014	30-8-2014	28-10-2016	Case is fit
60	-do-	panchayat DFF Sarda		14-2-2014	16-8-2014	30-8-2014	28-10-2016	Case is fit
61	-do-	Gawhan		16-2-2014	17-8-2014	30-8-2014	28-10-2016	Case is fit
62	-do-	Babli		17-2-2014	15-8-2014	30-8-2014	28-10-2016	Case is fit
63	-do-	Orugh		20-2-2014	17-8-2014	30-8-2014	28-10-2016	Case is fit
64	Shilag	Shilag Shilag	DFF	2-2-2014	12-7-2014	28-7-2014	28-10-2016	Case is fit

21	Kunnu	Narla	18-2-2014	18-6-2014	20-3-2015	28-10-2016	Case is fit
22	-do-	Kachout Dhar	18-2-2014	18-6-2014	20-3-2015	28-10-2016	Case is fit
23	-do-	Garlap	18-2-2014	18-6-2014	20-3-2015	28-10-2016	Case is fit
24	-do-	Ghumarda DPF	18-2-2014	19-6-2014	20-3-2015	28-10-2016	Case is fit
25	Zihan	Choti Singar	18-2-2014	19-6-2014	14-5-2015	28-10-2016	Case is fit
26	-do-	Lokhwan DPF	15-2-2014	18-6-2014	20-6-2014	28-10-2016	Case is fit
27	-do-	Sihswar DPF	26-2-2014	16-7-2014	30-7-2014	28-10-2016	Case is fit
28	-do-	Futakhal DPF	25-2-2014	8-6-2014	10-6-2014	28-10-2016	Case is fit
29	-do-	Gawalan	30-2-2014	28-7-2014	30-7-2014	28-10-2016	Case is fit
30	Urta	Rudahn DPF	23-2-2014	25-5-2014	25-5-2014	28-10-2016	Case is fit
31	-do-	Sati Dhar					Case is fit
32	-do-	Futakhal	23-2-2014	25-5-2014	25-5-2014	28-10-2016	Case is fit
33	-do-	Borhwan	23-2-2014	25-5-2014	25-5-2014	28-10-2016	Case is fit
34	-do-	Moswahan	23-2-2014	25-5-2014	25-5-2014	28-10-2016	Case is fit
35	-do-	Nansha	23-2-2014	25-5-2014	25-5-2014	28-10-2016	Case is fit
36	-do-	Miyun	23-2-2014	25-5-2014	25-5-2014	28-10-2016	Case is fit
37	-do-	Urta DPF	23-2-2014	25-5-2014	25-5-2014	28-10-2016	Case is fit
38	-do-	Devdhar DPF	23-2-2014	25-5-2014	25-5-2014	28-10-2016	Case is fit
39	-do-	Devdhar Sati Dhar Dibhkan	23-2-2014	25-5-2014	25-5-2014	28-10-2016	Case is fit
40	Bhadwahan	Bhadwahan	27-2-2014	17-8-2014	30-8-2014	28-10-2016	Case is fit
41	-do-	Lohra DPF	20-2-2014	15-8-2014	30-8-2014	28-10-2016	Case is fit
42	-do-	Saroun	20-2-2014	15-8-2014	30-8-2014	28-10-2016	Case is fit
43	Gawali	Muba DPF	2-2-2014	5-5-2014	15-5-2014	28-10-2016	Case is fit
44	-do-	Mufsu DPF	2-2-2014	5-5-2014	15-5-2014	28-10-2016	Case is fit
45	-do-	Gawali DPF	2-2-2014	5-5-2014	15-5-2014	28-10-2016	Case is fit
46	-do-	Mufsu DPF	2-2-2014	5-5-2014	15-5-2014	28-10-2016	Case is fit

6	-do-	Shiger Cheti DPF Shigar/ Cheti	19-2-2014	18-5-2014	18-3-2015	28-10-2016	Case is fit
7	Shih Buchane	Sawad DPF Bhuvu Kapalhar	6-2-2014	13-6-2014	16-6-2014	28-10-2016	Case is fit
8	-do-	Goman DPF Kapalhar	6-2-2014	13-6-2014	16-6-2014	28-10-2016	Case is fit
9	-do-	Kupad DPF Bhuvu	8-2-2014	14-6-2014	6-6-2014	28-10-2016	Case is fit
10	-do-	Sith Budhan Seth DPF Bhuvu	6-2-2014	8-6-2014	9-6-2014	28-10-2016	Case is fit
11	-do-	Kortang DPF Bhuvu	6-2-2014	14-6-2014	6-6-2014	28-10-2016	Case is fit
12	-do-	T-hari	6-2-2014	14-6-2014	6-6-2014	28-10-2016	Case is fit
13	-do-	Fared DPF Bhuvu	2-2-2014	10-6-2014	6-7-2014	28-10-2016	Case is fit
14	Lapas	Rulang DPF Kasambal Devdhar	11-2-2014	25-5-2014	11-6-2014	28-10-2016	Case is fit
15	-do-	Sachan DPF Kasambal Sith	25-2-2014	27-5-2014	2-6-2014	28-10-2016	Case is fit
16	-do-	Galu DPF Kasambal Sith	27-2-2014	28-5-2014	7-6-2014	28-10-2016	Case is fit
17	-do-	Kasambal DPF Kasambal Sith	26-2-2014	30-5-2014	5-6-2014	28-10-2016	Case is fit
18	-do-	Lapas	25-2-2014	28-5-2014	6-6-2014	28-10-2016	Case is fit
19	-do-	Kadhyari	29-2-2014	29-5-2014	7-6-2014	28-10-2016	Case is fit
20	Bhadwala n	Saroun DPF Saroun	23-2-2014	15-6-2014	10-6-2014	28-10-2016	Case is fit

Proceeds
Trib

37	-do-	Lower Chingrab	17-9-2014	3-1-2015	4-2-2015	24-10-2016	Case is fit	
38	Seeh	Seeh	8-5-2014	8-6-2014	8-6-2014	28-10-2016	Case is fit	
39	-do-	Prapun	8-3-2014	8-6-2014	8-6-2014	28-10-2016	Case is fit	
40	-do-	Ranger	8-3-2014	8-6-2014	8-6-2014	24-10-2016	Case is fit	
41	Titra	Sakohla	22-7-2014	25-5-2014	25-5-2014	24-10-2016	Case is fit	
42	-do-	Munyoh	22-7-2014	25-5-2014	25-5-2014	24-10-2016	Case is fit	
43	-do-	Omuhra	23-7-2014	26-5-2014	26-5-2014	24-10-2016	Case is fit	
44	Sari	Finar	8-2-2014	10-5-2014	14-5-2014	24-10-2016	Case is fit	
45	-do-	Sandur	8-2-2014	10-5-2014	14-5-2014	24-10-2016	Case is fit	
46	-do-	Kapali	8-2-2014	10-5-2014	14-5-2014	24-10-2016	Case is fit	
47	Dhanala	Nungai	6-3-2014	16-4-2014	21-5-2014	24-10-2016	Case is fit	
48	Dutwat	Mutwar	27-4-2014	31-11-2014	31-11-2014	24-10-2016	Case is fit	
49	-do-	L. Pansa	10-4-2014	4-5-2014	12-6-2014	25-10-2-15	Case is fit	
50	-do-	Pachhan	8-4-2014	16-12-2014	6-5-2015	24-10-2016	Case is fit	
51	Binga	Chimbi	12-3-2014	15-6-2014	25-6-2014	24-10-2016	Case is fit	
52	-do-	Dabhat	8-3-2014	8-3-2014	27-6-2014	24-10-2016	Case is fit	
53	-do-	Toluh	5-3-2014	7-6-2014	21-6-2014	24-10-2016	Case is fit	
54	-do-	Mherpat	15-3-2014	16-6-2014	5-7-2014	24-10-2016	Case is fit	
55	-do-	Lansa	13-3-2014	14-6-2014	30-6-2014	24-10-2016	Case is fit	
56	-do-	Binga	9-3-2014	10-6-2014	22-6-2014	24-10-2016	Case is fit	
57	Cholhua	Kuthi	23-2-2014	28-5-2014	28-5-2014	24-10-2016	Case is fit	
58	-do-	Kanyal	23-2-2014	30-5-2014	30-5-2014	24-10-2016	Case is fit	
59	-do-	Muretra	23-2-2014	29-5-2014	29-5-2014	24-10-2016	Case is fit	
60	-do-	Sarook	23-2-2014	27-5-2014	27-5-2014	24-10-2016	Case is fit	
PADHAR								
1	Padhar	Kunnu	Sari	19-2-2014	18-6-2014	15-3-2015	28-10-2016	Case is fit
2	-do-	-do-	Seeh	19-2-2014	18-6-2014	15-3-2015	28-10-2016	Case is fit
3	-do-	-do-	Sahal	18-2-2014	18-6-2014	15-3-2015	28-10-2016	Case is fit
4	-do-	-do-	Kunnu	18-2-2014	19-6-2014	15-3-2015	28-10-2016	Case is fit
5	-do-	-do-	Sigar WPI Badi Shigar Choti	18-2-2014	18-6-2014	15-3-2015	28-10-2016	Case is fit

1.	Jagindernagar	31
2.	Nakkhal	7
3.	Bhassanpur	60
4.	Nandernagar	31
5.	Ludhian	125
6.	Total	254

Sub-Division of proposal which were received under I.R.C. were put for discussion

SUB-DIVISION CARDS

No.	Sub-Division	Name of Member	Date of Meeting of I.R.C. Annuance - 1	Date of Meeting of I.R.C. Annuance - 2	Date of Meeting of I.R.C. Annuance	Remarks
1	do	Bhullu	24-3-2014	27-3-2015	16-11-2016	Case is fit
2	do	DEE Sharma	24-3-2014	5-3-2015	1-11-2016	Case is fit
3	do	Mansaram	24-3-2014	17-6-2014	18-11-2016	Case is fit
4	do	Chunraug	24-3-2014	20-4-2014	16-11-2016	Case is fit
5	do	Shah	24-3-2014	1-5-2014	18-11-2016	Case is fit
6	do	San	24-3-2014	18-3-2015	16-11-2016	Case is fit
7	do	Isak	25-3-2014	10-3-2015	16-11-2016	Case is fit
8	do	Dikrop	25-3-2014	16-5-2014	16-11-2016	Case is fit
9	do	Baburam	25-3-2014	14-2-2015	16-11-2016	Case is fit
10	do	DEE Saha	25-3-2014	8-3-2015	14-11-2016	Case is fit
11	Telwan	Narayan	25-3-2014	28-6-2014	16-11-2016	Case is fit
12	do	Jai	4-1-2014	14-6-2014	16-11-2016	Case is fit
13	do	Chawh	26-3-2014	24-6-2014	16-11-2016	Case is fit
14	do	Tybon	27-3-2014	24-6-2014	16-11-2016	Case is fit
15	do	Sand	4-2-2014	25-6-2014	16-11-2016	Case is fit
16	do	Rahog	4-2-2014	4-7-2014	16-11-2016	Case is fit

Proceedings of the meeting of the District Level Forest Rights Committee held under the Chairmanship of Deputy Commissioner, Mandla on 03.11.2016.

1. List of members present in the meeting:

- | | |
|--|------------------|
| 1. District Forest Officer, Mandla | Member Secretary |
| 2. Sub-Divisional Officer, Sagar | |
| 3. Sub-Divisional Officer, Dalh | |
| 4. Sub-Divisional Officer, Karveg | |
| 5. Sub-Divisional Officer, Galda | |
| 6. Sub-Divisional Officer, Dharanpur | |
| 7. Sub-Divisional Officer, Janderanagar | |
| 8. District Forest Officer, Mandla | Member |
| 9. District Forest Officer, Nalkan | Member |
| 10. District Forest Officer, Nalot | Member |
| 11. District Forest Officer, Karveg | Member |
| 12. District Forest Officer, Janderanagar | Member |
| 13. District Forest Officer, Mandla | |
| 14. District Forest Officer, Mandla | |
| 15. Panchayat Sarpanch, Member, N.P. Sarpanch | Member |
| 16. Panchayat Sarpanch, Panchayat Member, Bahadonki | Member |
| 17. Panchayat Sarpanch, Panchayat Member, Ward No. 10, Bahad | Member |

At the very outset the Chairman cum Deputy Commissioner (Forest) welcomed all the participants. The Member Secretary with the permission of the Chair controlled the meeting.

Number of proposal under FRs which were received from various Sub Divisions:

No. No.	Name of Sub-Division	Number of Proposal
1.	Karveg	54
2.	Galda	35

of PTG/PAC, hence the issue of their rights does not arise at all. Further Commissioner (Tribal Development), Himachal Pradesh vide his letter No. TBD.F(TDM)1-1/2007-XXIII dated 17-07-2015 has informed that no Particularly Vulnerable Tribal Group (PVTG) exists in the State. Thus for above linear projects DLC recommends the issuance for FRA Certificates in the light of Guidelines given in letter No. F.No.11-9/98-FC (pt) dated 05-02-2013.


(Arisdam Chaudhary, IAS),
District Collector,
Mandi District, Mandi H.P.

II. Linear Projects

S.No	Sub-Division	Name of Proposal
1	Sadar	1.2469 ha. forest land proposed to be diverted in favour of National Highways Authority of India (NHAI) for the purpose of Rehabilitation and upgradation to two lane with paved shoulder configuration & strengthening of Padaur to Bijni (Package-VA) from Km 180.000 to Km 202.815 (Design Length 19.050 Km) of NH-20 (New NH-154) of Pathankot (New NH-154) of Pathankot-Mandi section in muhal Dhakalwan, Tehsil Sadar.
2	-do-	0.6346 ha. forest land proposed to be diverted in favour of National Highways Authority of India (NHAI) for the purpose of Rehabilitation and upgradation to two lane with paved shoulder configuration & strengthening of Padhar to Bijni (Package-VA) from Km 180.000 to Km 202.815 (Design Length 19.050 Km) of NH-20 (New NH-154) of Pathankot (New NH-154) of Pathankot-Mandi section in muhal Bhatog, Tehsil Sadar.
3	-do-	0.4416 ha. forest land proposed to be diverted in favour of National Highways Authority of India (NHAI) for the purpose of Rehabilitation and upgradation to two lane with paved shoulder configuration & strengthening of Padhar to Bijni (Package-VA) from Km 180.000 to Km 202.815 (Design Length 19.050 Km) of NH-20 (New NH-154) of Pathankot (New NH-154) of Pathankot-Mandi section in muhal Dawardu, Tehsil Sadar.

The detailed discussion and scrutiny of the proposal, and documents placed on record revealed that above proposals are for linear Projects. For linear projects MOEE Govt. of India has issued a clarification on dated 05-2-2013, wherein exemptions for the requirement of obtaining consent Gram Sabha (s) as stipulated in clause (c) read with clause (b), (e) and (d) in second para of Ministry of environment and forests letter dated 03.8.2009, has been granted. These exemptions are granted with the conditions that no rights of PTGs and PACs should be affected.

On this issue a meeting was held in this office on 29-05-2015 in which Conservator of Forest, Mandi, Addl. District Magistrate, Mandi, all Sub Divisional Officers (C) of Mandi District and all Tehsildars/Naib Tehsildars of Mandi District were present. It has been decided in the above meeting that if in a village there are no recognized PTG/PAC, then the requirement of the consent of Gram Sabha is not required for linear projects. All the Sub Divisional Officer (C) present in the meeting informed that there is no population PTG and PAC in their respective jurisdiction. Conservator of forest also endorsed the same A list of PTG as obtained from the website of Ministry of Tribal Development of Government of India wherein the name of H.P. does not appear was also perused. Thus it was agreed by all that in Mandi District there is no recorded population

Proceeding of the meeting of the District Level Forest Right Committee held under the Chairmanship of Deputy Commissioner, Mandi H.P. on 05.04.2023.

- | | |
|--|--------------------|
| 1. Addl. District Magistrate, Mandi | (Member Secretary) |
| 2. Divisional Forest Officer, Suket | (Member) |
| 3. Divisional Forest Officer, Mandi | (Member) |
| 4. Sh. Pal Verma, Village Syanh,
P.O. Lohara, Tehsil Balh, District Mandi H.P. | (Member) |
| 6. Sh. Hukam Singh, Village Murhala,
P.O. Jachh, Tehsil Chachyot, District Mandi H.P. | (Member) |

In addition to it meeting was also attended by:-

7. The Sub-Divisional Officer (Civil) Balh
8. The District Revenue Officer, Mandi H.P.


At the very outset the Chairman-cum Deputy Commissioner Mandi, welcomed all the participants. The Member Secretary with the permission of the chair started the meeting. Following proposals under FRA were taken up for discussion:-

I. Non Linear Projects:-

S.No	Sub-Division	Name of Proposal
1	Balh	10-17-04 Bighas (0.87 ha.) forest land proposed to be diverted in favour of BBMB for the purpose of construction of Hydro Electric Power Project Baggi (2x21 MW) in muhal Khiuri Dom, Tehsil Balh.
2	-do-	125-08-19 Bighas (10-14-86 ha.) forest land proposed to be diverted in favour of Atal Medical & Research University, Nerchowik, District Mandi H.P. for the establishment of Atal Medical & Research University, Himachal Pradesh in muhal Sayohali, Tehsil Balh.
3	-do-	02-17-00 Bighas (0.2324 ha.) forest land proposed to be diverted in favour of Education Department for the construction of Govt. High School Sarkidhar in muhal Sararidhar, Sub-Tehsil Rewalsar.
4	Padhar	10-00-00 Bighas (0.81 ha.) forest land proposed to be diverted in favour of Agriculture Department for the construction of Subzi Mandi Tikken in muhal Cheling, Tehsil Padhar.

The detailed discussion and scrutiny of the proposal and documents placed on record revealed that no claim under FRA 2006 against the above said proposals have been received within stipulated period. The required documents which include certificate of Forest Right Committee (FRC), Gram Sabha, Sub Divisional Level Committee (SDLC) are enclosed with each proposal. Therefore, under the prevailing conditions the District Level Committee recommends for the issuance of FRA certificate for above proposals.

The detailed discussion and scrutiny of the proposal and documents placed on record revealed that no claim under FRA 2006 against the above said proposals have been received within stipulated period. The required documents which include certificate of FRC, Gram Sabha SDLC are enclosed with each proposal. Therefore, under the prevailing conditions the District Level Committee recommends for the issuance of FRA certificate for above proposals.


Deputy Commissioner,
Mandi District, Mandi.

Minutes of the meeting of the District Level Forest Right Committee held under the Chairmanship of Deputy Commissioner, Mandi on 09.11.2015.

The following were present in the meeting:

- | | |
|--|------------------|
| 1. Addl. District Magistrate, Mandi | Member Secretary |
| 2. Divisional Forest Officer, Mandi | Member |
| 3. Divisional Forest Officer, Sundernagar | Member |
| 4. Divisional Forest Officer, Nachan et Gohar | Member |
| 5. Smt Ram Thakur, Zila Parishad Member, Shipper | Member |

At the very outset the Chairman-cum Deputy Commissioner Mandi, welcomed all the participants. The Member Secretary with the permission of the Chair started the meeting.

Following proposal under FRA were put for discussion:-

Sr. No.	Name of Sub-Division	Name of Scheme
1	Sadar	Land transfer in the name of Education department for the construction of School Building in Primary School Skore
2	Sadar	Land transfer in the name of Health department for the construction of Health Sub centre Ropa
3	Sadar	Land transfer in the name of Language, Art & Culture department for the construction of Sanskriti Sadan.
4	Sadar	Land transfer in the name of H.P. Power Corporation Ltd. For Construction of Thana Plaun HEP (191 MW) (Muhai Malgal)
5	Sadar	Land transfer in the name of H.P. Power Corporation Ltd. For Construction of Thana Plaun HEP (191 MW) (Muhai Tandu)
6	Sadar	Land transfer in the name of H.P. Power Corporation Ltd. For Construction of Thana Plaun HEP (191 MW) (Muhai Mehar)
7	Sadar	Land transfer in the name of H.P. Power Corporation Ltd. For Construction of Thana Plaun HEP (191 MW) (Muhai Pakhar)
8	Sadar	Land transfer in the name of H.P. Power Corporation Ltd. For Construction of Thana Plaun HEP (191 MW) (Muhai Mathanuel)
9	Sadar	Land transfer in the name of H.P. Power Corporation Ltd. For Construction of Thana Plaun HEP (191 MW) (Muhai Laswal Khadd)
10	Sadar	Land transfer in the name of H.P. Power Corporation Ltd. For Construction of Thana Plaun HEP (191 MW) (Muhai Jandrola)
11	Sadar	Land transfer in the name of H.P. Power Corporation Ltd. For Construction of Thana Plaun HEP (191 MW) (Muhai Tarnoh)
12	Sadar	Land transfer in the name of H.P. Power Corporation Ltd. For Construction of Thana Plaun HEP (191 MW) (Muhai Sadoh)
13	Sadar	Land transfer in the name of H.P. Power Corporation Ltd. For Construction of Thana Plaun HEP (191 MW) (Muhai Khadkalyana)
14	Sadar	Land transfer in the name of H.P. Power Corporation Ltd. For Construction of Thana Plaun HEP (191 MW) (Muhai Mahan)
15	Sadar	Land transfer in the name of H.P. Power Corporation Ltd. For Construction of Thana Plaun HEP (191 MW) (Muhai Dhalwani)
16	Gohar	Land transfer in the name of H.P. Power Corporation Ltd. For Construction of Shakti Hydro Electric Project

For VA

241424/2024

No.MND/ADMLRC/2024:- 4724

From

The Deputy Commissioner,
Mandi District, Mandi (H.P)

To

The GM/Project Director,
NHAI, PIU-Palampur,
District Kangra H.P.

Dated: Mandi, the 12/02/2024.

Subject:

Diversion of forest land for the diversion of 19.5896 ha. forest land for Rehabilitation and Upgradation to Two lane with paved shoulder configuration & Strengthening of Pachar to Bijni (Package-VA) from Km 160.00 to Km 202.815 (Design Length 19.050 km) of NH-20 (New NH 154) of Pathankot-Mandi Section in the State of Himachal Pradesh under the jurisdiction of Mandi Forest Division Distt. Mandi. Himachal Pradesh (Online proposal no. FP/HP/Road/154466/2022) request for issuance of complete FRA certificates thereof-Reg.

Sir,

Please refer to your office letter No. 4195 dated 19.01.2024 on the subject cited above.

In this context, it is submitted that requisite documents for aforesaid purpose are enclosed herewith for information and necessary action please.

Yours faithfully,

(Dr. Madan Kumar, HPAS),
Addl. District Magistrate
Mandi District, Mandi H.P.

Encls: As above

NHAI PIU-Palampur	
PD	Madan
DGM(T)	
MD(T)	
DM(T)	✓
Secy	En. Sahil Dahiya
Accounts	
FA	✓
Others	En. Anil Kumar
Diary No	9019
Date	16/02/2024

for further info

Signed by
Madan Kumar

Date: 09-02-2024 17:35:08

मुहाल सभा का नाम साहल
ग्राम सभा 3-2
मुहाल सभा संख्या 366
उपस्थित सदस्य संख्या 192

प्रतिस्पी प्रस्ताव

प्रस्ताव संख्या 02

दिनांक 15-3-15

ग्राम सभा साहल की बैठक आज दिनांक 15-3-15 को 11 बजे स्थान साहल में श्री/ श्रीमती सुनीता देवी की अध्यक्षता में की गई जिसमें व उपरोक्त मुहाल सभा की गणपूर्ति निम्न प्रकार से है, जिसमें मुहाल के अनुसूचित जनजाति और अन्य परम्परागत वन निवासी (वन अधिकारों की भावना) अधिनियम, 2006 के अन्तर्गत वन अधिकारों के लिए दावे प्राप्त हुए गावदासियों वन अधिकारों के आवेदनो पर कार्य की गई। वन अधिकारों के प्रस्तावों के साथ प्रस्तुत के अध्ययन तथा उस पर विस्तृत चर्चा के उपरान्त निम्न प्रकार से कार्यवाही की गई-

कुल प्राप्त आवेदन-

क्र०सं० * पात्र गांव वासी का नाम जंगल का नाम वन अधिकार का ब्यौरा

1

2

तदनुसार यह मुहाल सभा इस दावे/ इन दावों को पारित करने हेतु इसे उप खण्ड स्तर की समिति को प्रेषित करती है।

उपरोक्त में से निम्न लिखित पात्रों का दावा नियमानुसार सही नहीं पाया गया -

क्र०सं० * पात्र गांव वासी का नाम

1.

2.

तदनुसार मुहाल सभा इस दावे/ इन दावों को निरस्त करने की सिफारीश करती है।

इस ग्राम सभा की वन अधिकार समिति से प्राप्त सूचना के अनुसार मुहाल साहल में कोई भी वन अधिकार का दावा प्राप्त नहीं हुआ।

बन्दोबस्त के दौरान तैयार की गई याजिय उस अर्ज नक्शा बर्तन एव वन बन्दोबस्त रिपोर्ट में वर्णित सामुदायिक वनाधिकारी एव सामुदायिक वन संसाधन के अधिकारों के जांचा गया एव मुहाल सभा को निर्णय हेतु प्रेषित किया गया। वन संसाधनों के मानचित्र एव परंपरागत सीमाएँ वन विभाग के अभिलेख के अनुसार कही माने गए।

(Signature)

तारीख
ग्रामविकास अधिकारी
विकास, साहल
वन अधिकार विभाग
ग्राम प्रवायत

स्थान

दिनांक

STATE OF NEW YORK

1911

IN SENATE

REPORT OF THE COMMISSIONERS OF THE LAND OFFICE AND COMMISSIONERS OF THE STATE CANAL OFFICE CONCERNING THE PROPOSED CONSTRUCTION OF A CANAL TO BE KNOWN AS THE "STATE CANAL" FROM THE CITY OF ALBANY TO THE CITY OF BOSTON

A REPORT OF THE LAND OFFICE AND COMMISSIONERS OF THE STATE CANAL OFFICE CONCERNING THE PROPOSED CONSTRUCTION OF A CANAL TO BE KNOWN AS THE "STATE CANAL" FROM THE CITY OF ALBANY TO THE CITY OF BOSTON. THE REPORT IS BASED UPON THE INFORMATION RECEIVED FROM THE COMMISSIONERS OF THE STATE CANAL OFFICE AND THE LAND OFFICE.

THE REPORT IS BASED UPON THE INFORMATION RECEIVED FROM THE COMMISSIONERS OF THE STATE CANAL OFFICE AND THE LAND OFFICE.

DATE	NAME OF PERSON	NAME OF FIRM	NAME OF OTHER PARTY

DATE	NAME OF PERSON	NAME OF FIRM	NAME OF OTHER PARTY

APPROVED AND FORWARDED: COMMISSIONERS OF THE LAND OFFICE AND COMMISSIONERS OF THE STATE CANAL OFFICE

Wm. C. ...
John ...

[Handwritten signature]
COMMISSIONERS OF THE LAND OFFICE AND COMMISSIONERS OF THE STATE CANAL OFFICE

PRINTED BY THE STATE PRINTING OFFICE, ALBANY, N. Y.

OFFICE OF SDO (CIVIL) PADHAR, _____
 DISTRICT MANDI _____ (H.P.)

Proceedings of the meeting of the Sub-Division Level Committee constituted under Schedule Tribes & Other Traditional Forest Dwellers (Recognition of Rights) Act (FRA), 2006.

A meeting of the Sub-Division Level Committee of Padhar, Sub-Division, constituted under FRA, 2006 was held under the chairmanship/chairpersonship of Mr./Ms. Hem Raj Bairwa (IAS) _____, SDO (Civil) Padhar _____ on 28-10-2016 at 11 am _____ at Sub. Div. office padhar _____ (Place) in which the application(S) of the applicants of Sachal Gram Sabha, claiming right: Sachal forest area under FRA, 2006, duly processed and recommended by the Sachal Gram Sabha, were discussed to consider the same for recommendation to the District Level Committee.

After scrutiny of the documents and detailed discussions, the claims of following applicants were found to be in order and recommended for admission to District level Committee.

Sr.No.	Name of Applicant*	Name of Forest	Detail of forest Right
1.			
2.			

Claims of following applicants were not found in order and hence rejected.

Sr.No.	Name of Applicant*	Name of Forest	Detail of forest Right
1.			
2.			

OR

As informed by Sachal Gram Sabha, no application was received claiming rights in Sachal forest area.

Place Padhar

Date 28-10-16

Hem Raj Bairwa
 SDO (Civil) Officer (Civil)
 District Mandi

*Name of the local people who have applied for admission of rights in the said forest area.

Part of Annexure III

आज दिनांक 28-10-2016 को 11:00 पूर्वाह्न अनुसूचित जनजाति और अन्य परम्परागत वन निवासी अधिनियम 2006 के कार्यन्वयन बारे उप-मण्डल समीति की बैठक की कार्यवाही।

आज दिनांक 28-10-2016 को 11:00 पूर्वाह्न अटोहस्ताक्षरी कार्यालय में अनुसूचित जनजाति और अन्य परम्परागत वन निवासी अधिनियम 2006 के कार्यन्वयन बारे उप-मण्डल स्तर की बैठक उप-मण्डलाधिकारी ना0 पधर की अध्यक्षता में आयोजित की गई इस बैठक में समीति के 5 सदस्यों ने भाग लिया तथा अध्यक्ष महोदय द्वारा बैठक में उपस्थित सदस्यों का स्वागत करके आगे की कार्यवाही आरम्भ की गई जिसका व्योरा निम्न है:-

उप-मण्डल स्तरीय समीति द्वारा एक मत निर्णय लिया गया कि बन्दोवस्त के दौरान तैयार किए गए नक्शा वर्तन वाजिब उल अर्ज तथा वन बन्दोवस्त रिपोर्ट में वर्णित प्रत्येक महाल के वन निवासियों के सामूहिक अधिकारों की अधिनियम की धारा 6(3) के अन्तर्गत जिला स्तरीय समीति द्वारा यथा स्वरूप स्वीकृति हेतु संस्तुति की जानी उचित है। यदि एक से अधिक महाल के वन निवासियों के सामूहिक अधिकार एक ही वन क्षेत्र में विद्यमान हैं तो ऐसे अधिकारों को समवर्ती माना जाएगा। वन विभाग के मानचित्रों में जो आरक्षित वन, संरक्षित वन, राष्ट्रीय पार्क और अभयण्यों की विधिक सीमाएं दर्शाई गई हैं सामूहिक वन संसाधन मानचित्र उनके अनुरूप माना जाएगा। अतः उप-मण्डल स्तरीय समीति उक्त सामूहिक अधिकारों को जिला स्तरीय समीति द्वारा स्वीकृति की संस्तुति करती है।

भवदीय,


उप-मण्डलाधिकारी (ना0),
Sub-Divisional Officer (N.A.),
"पधर, जिला मण्डी (हि0प्र0)।"
District Mandi (H.P.)

अनुमति देते हैं कि आप परमाणु... के लिए... के लिए... के लिए...

कृष्ण - मल्लोय ३११ मल्लोय
पत्नी - मल्लोय
पता - ३१५

दिनांक ३०-६-१४

दिनांक ३०-६-१४

मल्लोय (मल्लोय) मल्लोय ३०-६-१४
मल्लोय (मल्लोय) मल्लोय ३०-६-१४
मल्लोय (मल्लोय) मल्लोय ३०-६-१४

दिनांक ३०-६-१४

मल्लोय (मल्लोय) मल्लोय ३०-६-१४

मल्लोय (मल्लोय) मल्लोय ३०-६-१४
मल्लोय (मल्लोय) मल्लोय ३०-६-१४
मल्लोय (मल्लोय) मल्लोय ३०-६-१४

मल्लोय (मल्लोय) मल्लोय ३०-६-१४

मल्लोय (मल्लोय) मल्लोय ३०-६-१४

मल्लोय (मल्लोय) मल्लोय ३०-६-१४

मल्लोय (मल्लोय) मल्लोय ३०-६-१४

मल्लोय (मल्लोय) मल्लोय ३०-६-१४
मल्लोय (मल्लोय) मल्लोय ३०-६-१४
मल्लोय (मल्लोय) मल्लोय ३०-६-१४

OFFICE OF SDO (CIVIL) PADHAR, _____

DISTRICT MANDI _____ (H.P.)

Proceedings of the meeting of the Sub-Division Level Committee constituted under Schedule Tribes & Other Traditional Forest Dwellers (Recognition of Rights) Act (FRA), 2006.

A meeting of the Sub-Division Level Committee of Padhar, Sub-Division, constituted under FRA, 2006 was held under the chairmanship/chairpersonship of Mr./Ms. Hem Raj Bairwa (IAS) _____, SDO (Civil) Padhar _____ on 28.10.2016 at 11 am _____ at Sub. Div. office padhar _____ (Place) in which the application(s) of the applicants of Malag & DPF Malag Gram Sabha, claiming rights in Malag DPF forest area under FRA, 2006, duly processed and recommended by the Malag & DPF Malag Gram Sabha, were discussed to consider the same for recommendation to the District Level Committee.

After scrutiny of the documents and detailed discussions, the claims of following applicants were found to be in order and recommended for admission to District level Committee.

Sr.No.	Name of Applicant*	Name of Forest	Detail of forest Right
--------	--------------------	----------------	------------------------

1.

2.

Claims of following applicants were not found in order and hence rejected.

Sr.No.	Name of Applicant*	Name of Forest	Detail of forest Right
--------	--------------------	----------------	------------------------

1.

2.

OR

As informed by Malag Gram Sabha, no application was received claiming rights in DPF Malag forest area.

Place PadharDate 28-10-16

[Signature]
SDO (Civil) Padhar, Sub-Division
District Mandi (H.P.)

*Name of the local people who have applied for admission of rights in the said forest area.


Part of Annexure III

आज दिनांक 28-10-2016 को 11:00 पूर्वाह्न अनुसूचित जनजाति और अन्य परम्परागत वन निवासी अधिनियम 2006 के कार्यन्वयन बारे उप-मण्डल समीति की बैठक की कार्यवाही।

आज दिनांक 28-10-2016 को 11:00 पूर्वाह्न अद्योहस्ताक्षरी कार्यालय में अनुसूचित जनजाति और अन्य परम्परागत वन निवासी अधिनियम 2006 के कार्यन्वयन बारे उप-मण्डल स्तर की बैठक उप-मण्डलाधिकारी ना0 पधर की अध्यक्षता में आयोजित की गई इस बैठक में समीति के 5 सदस्यों ने भाग लिया तथा अध्यक्ष महोदय द्वारा बैठक में उपस्थित सदस्यों का स्वागत करके आगे की कार्यवाही आरम्भ की गई जिसका व्योरा निम्न है:-

उप-मण्डल स्तरीय समीति द्वारा एक मत निर्णय लिया गया कि बन्दोवस्त के दौरान तैयार किए गए नक्शा वर्तन वाजिव उल अर्ज तथा वन बन्दोवस्त रिपोर्ट में वर्णित प्रत्येक महाल के वन निवासियों के सामूहिक अधिकारों की अधिनियम की धारा 6(3) के अन्तर्गत जिला स्तरीय समीति द्वारा यथा स्वरूप स्वीकृति हेतु संस्तुति की जानी उचित है। यदि एक से अधिक महाल के वन निवासियों के सामूहिक अधिकार एक ही वन क्षेत्र में विद्यमान हैं तो ऐसे अधिकारों को समवर्ती माना जाएगा। वन विभाग के मानचित्रों में जो आरक्षित वन, संरक्षित वन, राष्ट्रीय पार्क और अभयण्यों की विधिक सीमाएं दर्शाई गई हैं सामूहिक वन संशाधन मानचित्र उनके अनुरूप माना जाएगा। अतः उप-मण्डल स्तरीय समीति उक्त सामूहिक अधिकारों को जिला स्तरीय समीति द्वारा स्वीकृति की संस्तुति करती है।

भवदीय,


उप-मण्डलाधिकारी (ना0)
Sub-Divisional Officer (N.A.)
पधर, जिला मण्डो (हि.प्र.)
Padhar, District Mandi (H.P.)

OFFICE OF SDO (CIVIL) PADHAR, _____

DISTRICT MANDI _____ (H.P.)

Proceedings of the meeting of the Sub-Division Level Committee constituted under Schedule Tribes & Other Traditional Forest Dwellers (Recognition of Rights) Act (FRA), 2006.

A meeting of the Sub-Division Level Committee of Padhar, Sub-Division, constituted under FRA, 2006 was held under the chairmanship/chairpersonship of Mr./Ms. Hem Raj Bairwa (IAS) _____, SDO (Civil) Padhar _____ on 28-10-2016 at 11 am _____ at Sub. Div. office padhar _____ (Place) in which the application(s) of the applicants of Saneel Gram Sabha, claiming rights in Saneel forest area under FRA, 2006, duly processed and recommended by the Saneel Gram Sabha, were discussed to consider the same for recommendation to the District Level Committee.

After scrutiny of the documents and detailed discussions, the claims of following applicants were found to be in order and recommended for admission to District level Committee.

Sr.No.	Name of Applicant*	Name of Forest	Detail of forest Right
--------	--------------------	----------------	------------------------

1.

2.

Claims of following applicants were not found in order and hence rejected.

Sr.No.	Name of Applicant*	Name of Forest	Detail of forest Right
--------	--------------------	----------------	------------------------

1.

2.

OR

As informed by Saneel Gram Sabha, no application was received claiming rights in Saneel forest area.

Place PadharDate 28-10-16

H.R.
SDO (Civil) chairman/chairperson
Sub-Divisional Officer (Civil)
Padhar, District Mandi (H.P.)

*Name of the local people who have applied for admission of rights in the said forest area.

Part of Annexure III

आज दिनांक 28-10-2016 को 11:00 पूर्वाह्न अनुसूचित जनजाति और अन्य परम्परागत वन निवासी अधिनियम 2006 के कार्यन्वयन बारे उप-मण्डल समीति की बैठक की कार्यवाही।

आज दिनांक 28-10-2016 को 11:00 पूर्वाह्न अघोहस्ताक्षरी कार्यालय में अनुसूचित जनजाति और अन्य परम्परागत वन निवासी अधिनियम 2006 के कार्यन्वयन बारे उप-मण्डल स्तर की बैठक उप-मण्डलाधिकारी ना0 पधर की अध्यक्षता में आयोजित की गई इस बैठक में समीति के 5 सदस्यों ने भाग लिया तथा अध्यक्ष महोदय द्वारा बैठक में उपस्थित सदस्यों का स्वागत करके आगे की कार्यवाही आरम्भ की गई जिसका व्योरा निम्न है:-

उप-मण्डल स्तरीय समीति द्वारा एक मत निर्णय लिया गया कि बन्दोवस्त के दौरान तैयार किए गए नक्शा वर्तन गजिय उल अर्ज तथा वन बन्दोवस्त रिपोर्ट में वर्णित प्रत्येक महाल के वन निवासियों के सामूहिक अधिकारों की अधिनियम की धारा 6(3) के अन्तर्गत जिला स्तरीय समीति द्वारा यथा स्वरूप स्वीकृति हेतु संस्तुति की जानी उचित है। यदि एक से अधिक महाल के वन निवासियों के सामूहिक अधिकार एक ही वन क्षेत्र में विद्यमान हैं तो ऐसे अधिकारों को समवर्ती माना जाएगा। वन विभाग के मानचित्रों में जो आरक्षित वन, संरक्षित वन, राष्ट्रीय पार्क और अभ्यारणों की विधिक सीमाएं दर्शाई गई हैं सामूहिक वन संशाधन मानचित्र उनके अनुरूप माना जाएगा। अतः उप-मण्डल स्तरीय समीति उक्त सामूहिक अधिकारों को जिला स्तरीय समीति द्वारा स्वीकृति की संस्तुति करती है।

भवदीय,

उप-मण्डलाधिकारी (ना0),
Sub-Divisional Officer
पधर, जिला मण्डा (H.P.)
(16000)।

OFFICE OF SDO (CIVIL) PADHAR, _____

DISTRICT MANDI _____ (H.P.)

Proceedings of the meeting of the Sub-Division Level Committee constituted under Schedule Tribes & Other Traditional Forest Dwellers (Recognition of Rights) Act (FRA), 2006.

A meeting of the Sub-Division Level Committee of Padhar, Sub-Division, constituted under FRA, 2006 was held under the chairmanship/chairpersonship of Mr./Ms. Hem Raj Bairwa (IAS) _____, SDO (Civil) Padhar _____ on 28-10-2016 at 11 am _____ at Sub. Div. office padhar _____ (Place) in which the application(s) of the applicants of Pali WAP Pali Gram Sabha, claiming rights in Pali WAP Pali forest area under FRA, 2006, duly processed and recommended by the Pali WAP Pali Gram Sabha, were discussed to consider the same for recommendation to the District Level Committee.

After scrutiny of the documents and detailed discussions, the claims of following applicants were found to be in order and recommended for admission to District level Committee.

Sr.No.	Name of Applicant*	Name of Forest	Detail of forest Right
--------	--------------------	----------------	------------------------

1.

2.

Claims of following applicants were not found in order and hence rejected.

Sr.No.	Name of Applicant*	Name of Forest	Detail of forest Right
--------	--------------------	----------------	------------------------

1.

2.

OR

As informed by Pali Gram Sabha, no application was received claiming rights in Pali WAP Pali forest area.

Place PadharDate 28-10-16

[Signature]
 SDO (Civil) Chairman of the Committee
 District Mandi (H.P.)

*Name of the local people who have applied for admission of rights in the said forest area.

Part of Annexure III

आज दिनांक 28-10-2016 को 11:00 पूर्वाह्न अनुसूचित जनजाति और अन्य परम्परागत वन निवासी अधिनियम 2006 के कार्यन्वयन बारे उप-मण्डल समीति की बैठक की कार्यवाही।

आज दिनांक 28-10-2016 को 11:00 पूर्वाह्न अद्योहस्ताक्षरी कार्यालय में अनुसूचित जनजाति और अन्य परम्परागत वन निवासी अधिनियम 2006 के कार्यन्वयन बारे उप-मण्डल स्तर की बैठक उप-मण्डलाधिकारी ना0 पधर की अध्यक्षता में आयोजित की गई इस बैठक में समीति के 5 सदस्यों ने भाग लिया तथा अध्यक्ष महोदय द्वारा बैठक में उपस्थित सदस्यों का स्वागत करके आगे की कार्यवाही आरम्भ की गई जिसका व्योरा निम्न है:-

उप-मण्डल स्तरीय समीति द्वारा एक मत निर्णय लिया गया कि बन्दोवस्त के दौरान तैयार किए गए वक्शा दर्शन वाजिव उल अर्ज तथा वन बन्दोवस्त रिपोर्ट में वर्णित प्रत्येक महाल के वन निवासियों के सामूहिक अधिकारों की अधिनियम की धारा 6(3) के अन्तर्गत जिला स्तरीय समीति द्वारा यथा स्वरूप स्वीकृति हेतु संस्तुति की जानी उचित है। यदि एक से अधिक महाल के वन निवासियों के सामूहिक अधिकार एक ही वन क्षेत्र में विद्यमान हैं तो ऐसे अधिकारों को समवर्ती माना जाएगा। वन विभाग के मानचित्रों में जो आरक्षित वन, संरक्षित वन, राष्ट्रीय पार्क और अभयण्यों की विधिक सीमाएं दर्शाई गई हैं सामूहिक वन संशाधन मानचित्र उनके अनुरूप माना जाएगा। अतः उप-मण्डल स्तरीय समीति उक्त सामूहिक अधिकारों को जिला स्तरीय समीति द्वारा स्वीकृति की संस्तुति करती है।

भवदीय,

उप-मण्डलाधिकारी (ना0),
Sub-Divisional Officer (Civil)
पुलित, जिला पलित (हि0प्र0)।



भारतीय राष्ट्रीय राजमार्ग प्राधिकरण

(सड़क परिवहन और राजमार्ग मंत्रालय, भारत सरकार)

National Highways Authority of India

(Ministry of Road Transport and Highways, Govt. of India)

परियोजना कार्यान्वयन इकाई पालमपुर

Project Implementation Unit - Palampur



Diversion of 19.5896 ha Forest land for Rehabilitation and Up-Gradation to Two Lane with Paved shoulder configuration & Strengthening of Padhar to Bijni (Package-VA) from 180.00 to Km 202.815 (Design Length. 19.050 Km), of NH-20(New NH-154) of Pathankot- Mandi Section in the State of Himachal Pradesh.

शपथ पत्र

शर्त संख्या (बी) 1

क्र. सं.	सैधान्तिक स्वीकृति की शर्तें	प्रयोक्ता अभिकरण द्वारा उत्तर
1	वन भूमि की विविध परिस्थिति बदली नहीं जाएगी।	प्रयोक्ता एजेंसी को यह शर्त मंजूर है।

Vikas Surjewala
(Vikas Surjewala)

GM (I) cum Project Director

C/S

Deputy Conservator of Forests,

Mandi Forest Division Mandi (H.P.)



भारतीय राष्ट्रीय राजमार्ग प्राधिकरण
(सड़क परिवहन और राजमार्ग मंत्रालय, भारत सरकार)

National Highways Authority of India
(Ministry of Road Transport and Highways, Govt. of India)

परियोजना कार्यान्वयन इकाई पालमपुर
Project Implementation Unit - Palampur



Diversion of 19.5896 ha Forest land for Rehabilitation and Up-gradation to Two Lane with Paved shoulder configuration & Strengthening of Padhar to Bijni (Package-VA) from 180.00 to Km 202.815 (Design Length. 19.050 Km), of NH-20 (New NH-154) of Pathankot- Mandi Section in the State of Himachal Pradesh.

शपथ पत्र

शर्त संख्या (बी) 2

क्र. सं.	सैधान्तिक स्वीकृति की शर्तें	प्रयोक्ता अभिकरण द्वारा उतर
1	काटे जाने वाले बाध कवृक्षों/पौधों की संख्या किसी भी रूप में प्रस्ताव में दर्शायी गई संख्या से अधिक नहीं होगी और वृक्षों की कटाई के दौरा नव-यजीवों को किसी तरह का नुकसान नहीं पहुंचाया जाएगा	प्रयोक्ता एजेंसी को यह शर्त मंजूर है।

Vikas Surjewala
(Vikas Surjewala)
GM (T) cum Project Director

CS


Deputy Conservator of Forests,
Mandi Forest Division Mandi (H.P.)

Diversion of 19.5896 ha Forest Land for Rehabilitation and Up-gradation to Two Lane with Paved shoulder configuration & Strengthening of Padhar to Bijni (Package -VA) from Km 180.00 to Km 202.815 (Design Length 19.050 Km) of NH-20 (New NH-154) of Pathankot-Mandi Section in the State of Himachal Pradesh- (Online Proposal No. FP/HP/Road/154466/2022 dated 05.07.2022)

Undertaking

Stipulation No. :- B (iii)

राज्य सरकार द्वारा प्रस्तावित सीए योजना के अनुसार 40 हे० के पौधारोपण का कार्य 10ha thanda Magru-I/II, Block Padhar, Forest Range Drang, 5 ha Sushang, 10ha Tund, Block Rehardhar, Forest Range Mandi, 5ha --Bandhi, Block Piun, forest Range - Panarsa, 5 ha Baja , Block Aut, Froest Range Panarsa, 5 ha Sihnal Block Rehardhar, Forest Range Mandi, Mandi Forest Division, Distt. Mandi पर सीए किया जाएगा। अनुमोदन जारी होने की तिथि से एक वर्ष के भीतर वृक्षारोपण किया जाएगा। यथासंभव, स्थानीय देशी प्रजाति मिश्रित रूप से रोपित किये जायेंगे एवं किसी भी प्रजाति का monoculture नहीं किया जाएगा।



Deputy Conservator of Forests,
Mandi Forest Division, Mandi HP

Diversion of 19.5896 ha Forest Land for Rehabilitation and Up-gradation to Two Lane with Paved shoulder configuration & Strengthening of Padhar to Bijni (Package -VA) from Km 180.00 to Km 202.815 (Design Length 19.050 Km) of NH-20 (New NH-154) of Pathankot-Mandi Section in the State of Himachal Pradesh- (Online Proposal No. FP/HP/Road/154466/2022 dated 05.07.2022)

Undertaking

Stipulation No. :- B (v)

राज्य सरकार वन भूमि को प्रयोक्ता एजेंसी को सौंपने से पहले FSI के ई-ग्रीन बॉच पोर्टल में प्रतिपूरक वन रोपण के लिए स्वीकृत degraded वन क्षेत्र की KML फाइल को अपलोड कर दिया गया है।


Deputy Conservator of Forests,
Mandi Forest Division, Mandi HP



भारतीय राष्ट्रीय राजमार्ग प्राधिकरण

(सड़क परिवहन और राजमार्ग मंत्रालय, भारत सरकार)

National Highways Authority of India

(Ministry of Road Transport and Highways, Govt. of India)

परियोजना कार्यान्वयन इकाई पालमपुर

Project Implementation Unit - Palampur



Diversion of 19.5896 ha Forest land for Rehabilitation and Up-Gradation to Two Lane with Paved shoulder configuration & Strengthening of Padhar to Bijni (Package-VA) from 180.00 to Km 202.815 (Design Length. 19.050 Km), of NH-20(New NH-154) of Pathankot- Mandi Section in the State of Himachal Pradesh.

शपथ पत्र

शर्त संख्या (बी)6

क्र. सं.	सैधान्तिक स्वीकृति की शर्तें	प्रयोक्ता अभिकरण द्वारा उत्तर
1	वन भूमि का प्रयोग प्रस्तावमे दर्शाये गये उद्देश्य के अलावा किसी अन्य उद्देश्य के लिये नहीं किया जाएगा ।	प्रयोक्ता एजेंसी को यह शर्त मंजूर है

Vikas Surjewala
(Vikas Surjewala)

GM (T) cum Project Director

215

Deputy Conservator of Forests,

Wooded Forest Division, Mandi (H.P.)



भारतीय राष्ट्रीय राजमार्ग प्राधिकरण

(सड़क परिवहन और राजमार्ग मंत्रालय, भारत सरकार)

National Highways Authority of India

(Ministry of Road Transport and Highways, Govt. of India)

परियोजना कार्यान्वयन इकाई पालमपुर

Project Implementation Unit - Palampur



Diversion of 19.5896 ha Forest land for Rehabilitation and Up-Gradation to Two Lane with Paved shoulder configuration & Strengthening of Padhar to Bijni (Package-VA) from 180.00 to Km 202.815 (Design Length. 19.050 Km), of NH-20(New NH-154) of Pathankot- Mandi Section in the State of Himachal Pradesh.

शर्त संख्या (बी) 7

UNDERTAKING FOR PAYMENT OF ADDITIONAL NET PRESENT VALUE OF FOREST AREA

It is to certify that I Project Director, N.H.A.I PIU Palampur have applied for diversion of 1.6231 Hectare of forest area for the purpose of Diversion of 19.5896 ha Forest land for Rehabilitation and Up-Gradation to Two Lane with Paved shoulder configuration & Strengthening of Padhar to Bijni (Package-VA) from 180.00 to Km 202.815 (Design Length. 19.050 Km), of NH-20(New NH-154) of Pathankot- Mandi.

I / We hereby undertake, to pay the net present value (NPV) of the above forest land. I also undertake to pay the differential NPV if decided by Hon'ble Supreme Court of India at later stage.

Deputy Conservator of Forests
Mandi Forest Division, Mandi (H.P.)

Vikas Surjewala
(Vikas Surjewala)
GM (T) cum Project Director

C/S

[Signature]
Deputy Conservator of Forests,
Mandi Forest Division Mandi (H.P.)



भारतीय राष्ट्रीय राजमार्ग प्राधिकरण
(सड़क परिवहन और राजमार्ग मंत्रालय, भारत सरकार)
National Highways Authority of India
(Ministry of Road Transport and Highways, Govt. of India)
परियोजना कार्यान्वयन इकाई पालमपुर
Project Implementation Unit - Palampur



Diversion of 19.5896 ha Forest land for Rehabilitation and Up-Gradation to Two Lane with Paved shoulder configuration & Strengthening of Padhar to Bijni (Package-VA) from 180.00 to Km 202.815 (Design Length. 19.050 Km), of NH-20(New NH-154) of Pathankot- Mandi Section in the State of Himachal Pradesh.

शपथ पत्र

शर्त संख्या (बी) 8

क्र. सं.	सैधान्तिक स्वीकृति की शर्तें	प्रयोक्ता अभिकरण द्वारा उतर
1	State Government shall comply with the Orders of the Hon'ble High Court of Himachal Pradesh issued on dated 13.01.2023 CWPIL NO 13/2021 title as Kusum Bali Vs States and others.	उक्त शर्त की अनुपलना की जाएगी।

Vikas Surjewala
(Vikas Surjewala)
GM (T) cum Project Director

C/S

[Signature]
Deputy Conservator of Forests,
Mandi Forest Division Mandi (H.P.)



भारतीय राष्ट्रीय राजमार्ग प्राधिकरण

(सड़क परिवहन और राजमार्ग मंत्रालय, भारत सरकार)

National Highways Authority of India

(Ministry of Road Transport and Highways, Govt. of India)

परियोजना कार्यान्वयन इकाई पालमपुर

Project Implementation Unit - Palampur



Diversion of 19.5896 ha Forest land for Rehabilitation and Up-Gradation to Two Lane with Paved shoulder configuration & Strengthening of Padhar to Bijri (Package-VA) from 180.00 to Km 202.815 (Design Length. 19.050 Km), of NH-20(New NH-154) of Pathankot- Mandi Section in the State of Himachal Pradesh.

शपथ पत्र

शर्त संख्या (बी) 9

क्र. सं.	सैधान्तिक स्वीकृति की शर्तें	प्रयोक्ता अभिकरण द्वारा उत्तर
1	State Govt shall submit the plantation model mentioning the site specific plant species and ensure to plant species which have capacity of the absorptions of CO2 and other pollutants to be planted along the PRow as per guidelines of MoEF& CC vide letter no.FC-11/39/2020-FC dated 08.09.2021	Plantation model की रिपोर्ट संगलन है 1

Vikas Surjewala
(Vikas Surjewala)

GM (T) cum Project Director

CPS

Deputy Conservator of Forests

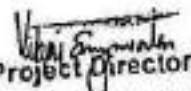
Mandi Forest Division Mandi (H.P.)

FULL TITLE OF PROJECT :- DIVERSION OF 10,000 HA. FOREST LAND FOR REHABILITATION AND UPGRADEATION TO TWO LANE WITH PAVED SHOULDER CONFIGURATION & STRENGTHENING OF PADHAR TO HIJLI (PACKAGE-VI) FROM KM 180.00 TO KM 202.815 (DESIGN LENGTH 18.080 KM) OF NH-20 (NEW NH-164) OF PATIANKOT-MANDI SECTION IN THE STATE OF HIMACHAL PRADESH.

STRIP PLANTATION MODEL



National Highway Authority of India (Ministry of Road Transport and Highways) PIU-
Palampur, H.P


Project Director,
N.H.A.I. PIU, Palampur

→ CS


Deputy Conservator of Forests,
Wind Forest Division Mandi (H.P.)

1. Introduction:

The project road starts from Bijni at Existing Km 202.815 of NH-20 (New NH-154) to Mandi at Existing Km 208.000 of NH-20 (New NH-154) section having total Design length of 5.357 Km (including Proposed Twin Tube Tunnel with Design Length 3.500 Km) in the State of Himachal Pradesh. The project road is a part of Pathankot Mandi section of NH- 20 (New NH-154) in the state of Himachal Pradesh. The project road is strategically very important road as it provides connectivity to International Borders i.e. Pakistan & China. Thus, considering the widening proposal of Project road from existing 2-lane to Double lane with paved shoulder with geometrical improvements, realignment as per relevant design standards. Since, Existing Right of Way (EROW) is restricted, thus additional right of way (ROW) has been acquired for 4-lancing with Paved Shoulder on existing alignment. There is no other alternative alignment feasible for this project. The proposal is a Green Field Project and has been designed to bypass the entire Mandi Town. At present the NH passes through the Town and the Road is very congested due to which many times there is problem of Traffic Jam which creates hindrance for the movement of Army Convoy .Hence the present proposal will reduce the Traffic congestion problem in the Mandi town

Due to the proposed development, some of the existing trees are to be felled. To offset this impact, compensatory afforestation programme through tree plantation, median plantation, horticulture and landscaping strategy is proposed,

2. OBJECTIVE

The main objectives are as follows:

- Reducing the impacts of air pollution
- Natural noise barrier
- Arrest of land erosion
- Prevention of vehicle glare from vehicles coming from opposite direction
- Enhancement of aesthetic view of the corridors
- Climatic amelioration
- Defining of ROW especially at sharp curves during night

Roadside vegetation is any vegetation growing along the roads. Planting trees, shrubs and grasses along the road can create a productive asset and can alleviate the negative effects of roads on the local environment. Negative effects include erosion, loss of fertile soils, gully formation that undermines road foundations, heavy dust, and more. In particular, dust lifted by vehicles, especially

C/S


Deputy Commissioner of Palampur
Wild Forest Division Mandi (H.P.)


Project Director,
N.H.A.I. PIU, Palampur

along unpaved roads, has a direct effect on the health of people and livestock living near the roads and on crop production.

3. SPECIES SELECTION

Grasses, shrubs and trees are the main species that are readily available in India. Wherever possible, the use of non-native species should be avoided since they can out compete and displace native plants leading to loss of native biodiversity. To maximize the chances of success of survival of species, selection of species shall be done according to environmental conditions of the project site. Care should also be taken to select species with root systems that match the nature of the soil movement at the project site. Homogenous avenues of trees should be selected for long stretches as it provides aesthetic qualities in the landscaping. One should also consider the economic and other social benefits while selecting the species for plantation. During the selection of species, preference should be given towards rapid growing, pollution tolerant and pest & disease resistant species. Shrub species, which are dwarf and pollution tolerant, are to be planted in the median to prevent the glare of traffic moving in opposite direction. Flowering, ornamentals plants and climbers can also be planted in urban areas to provide beauty. For this purpose, the species may be decided by interaction with local forest authority and local populace. Few species are recommended in the table below.

Table 1: Species Recommended

Scientific name	Common Name	Quality/ Specification
<i>Ailanthus excelsa</i>	Maharukh / Adu Neem	Pollution Sink, Noise Barrier
<i>Alstonia scholaris</i>	Saptaparni	Pollution Sink, Aesthetic Value, Medicinal Value
<i>Azadirachta indica</i>	Neem	Noise barrier, Pollution sink, Economic & Medicinal Value
<i>Bombax ceiba</i>	Semal	Aesthetic Value, Economic Value
<i>Butea monosperma</i>	Dhak	Aesthetic value, Pollution sink
<i>Calistemon viminalis</i>	Bottle Brush	Aesthetic value, Pollution sink
<i>Cassia fistula</i>	Amaltas	Landscaping, Flowering plant, Pollution sink, Medicinal Value
<i>Dalbergia sissoo</i>	Sheesham	Economic Value, Pollution Sink
<i>Ficus bengalensis</i>	Bargad	Noise barrier, Pollution sink, Medicinal Value & Religious value
<i>Ficus religiosa</i>	Peepal	Noise barrier, Pollution sink, Religious values
<i>Melia azedarach</i>	Bakain	Noise Barrier, Pollution Sink, Economic

Vijay Singhwal
Project Director,
N.H.A.I. PIU, Palampur

C/S
[Signature]
Deputy Conservator of Forests,
Mandi Forest Division Mandi (H.P.)

		and Medicinal Value
<i>Moringa oleifera</i>	Sahajana	Economic Value, Medicinal value
<i>Pongamia pinnata</i>	Karanj	Economic Value, Medicinal value
<i>Syzygium cumini</i>	Jamun	Pollution sink, Economic Value

4. Plantation Model:

Since the proposed road is up gradation to two lanes with paved shoulder configuration, and the area being hilly, No avenue plantation has been proposed. But still plantation according to IRC:SP-21-2009 norms on suitable area will be done.

Table 2: Area identified for landscaping & tree plantation

S. No.	Type of plantation	Location (Km)	Remarks
1	Shrubs	In median except structures	Ornamental type plantation shall be provided
2	Landscaping	All service areas/ interchanges/ O&M centres.	Ornamental type plantation shall be provided
3	Plantations	Available open land along RoW	About 2285 nos. of trees to be planted preferably indigenous species like Jamun, Neem, Babul, Peepal, Shisham etc.

RECOMMENDATIONS

Due care should be taken to ensure that a greenbelt is developed around the plant. All areas devoid of Vegetation and having low density should be systematically and scientifically afforested. Greenbelt will be a set of rows of trees planted such a way that they form an effective barrier between the plant and the surroundings. The persistence of plantation plan is to contribute to the following factors:

- To attenuate noise levels generated from the plant.
- To improve the aesthetics of the plant area;
- To trap the vehicular emissions and fugitive dust emissions;
- To maintain ecological homeostasis;
- To prevent soil erosion and to protect the natural vegetation;
- To utilize the treated effluents.

Vijay Singhwale
Project Director,
N.H.A.I. PIU, Palampur

The plantation species should be considered based on the following:

- Adapted to the Geo-climatic conditions of the area;
- Mix of round, spreading, oblong and conical canopies;
- Different heights ranging from 4 m to 20 m.
- Tolerance to specific conditions or alternatively wide adaptability to Eco physiological conditions;
- Rapid growth;
- Capacity to endure water stress and climate extremes after initial establishment;
- Differences in height and growth habits;
- Pleasing appearances;
- Providing shade.

5. Cost Estimate :

Cost of Plantation for different heads including Maintenance

Heads	1 st Year	2 nd Year	3 rd Year	4 th Year	5 th Year	Total Cost (Lakhs)
Cost of Saplings	0.32500	0.32500	0.32500	0.32500	0.32500	1.625
SMC work/Plantation cost	7.54	7.54	7.54	7.54	7.54	37.7
Survey Demarcation & Fencing/Tree Guard	0.276	0.276	0.276	0.276	0.276	1.38
Plantation	1.16	1.16	1.16	1.16	1.16	5.8
Misc.	3	3	3	3	3	12
Contingency	0.316	0.316	0.316	0.316	0.316	1.58
Total Cost (Lakhs)	12.617	12.617	12.617	12.617	12.617	63.085

Vijai Srinivasan
Project Director,
N.H.A.I. PIU, Palampur

CS


Deputy Conservator of Forests,
Mandi Forest Division Mandi (H.P.)

The plantation species should be considered based on the following:

- Adapted to the Geo-climatic conditions of the area;
- Mix of round, spreading, oblong and conical canopies;
- Different heights ranging from 4 m to 20 m.
- Tolerance to specific conditions or alternatively wide adaptability to Eco physiological conditions;
- Rapid growth;
- Capacity to endure water stress and climate extremes after initial establishment;
- Differences in height and growth habits;
- Pleasing appearances;
- Providing shade.

5. Cost Estimate :

Cost of Plantation for different heads including Maintenance

Heads	1 st Year	2 nd Year	3 rd Year	4 th Year	5 th Year	Total Cost (Lakhs)
Cost of Saplings	0.32500	0.32500	0.32500	0.32500	0.32500	1.625
SMC work/Plantation cost	7.54	7.54	7.54	7.54	7.54	37.7
Survey Demarcation & Fencing/Tree Guard	0.276	0.276	0.276	0.276	0.276	1.38
Plantation	1.16	1.16	1.16	1.16	1.16	5.8
Misc.	3	3	3	3	3	12
Contingency	0.316	0.316	0.316	0.316	0.316	1.58
Total Cost (Lakhs)	12.617	12.617	12.617	12.617	12.617	63.085

Vijay Srinivasan
Project Director,
N.H.A.I. PIU, Palampur

CS
[Signature]
Deputy Conservator of Forests,
Himal Forest Division, Ludhiana (H.P.)



भारतीय राष्ट्रीय राजमार्ग प्रा
(सड़क परिवहन और राजमार्ग मंत्रालय, भारत)
National Highways Authority of India
(Ministry of Road Transport and Highways, Govt. of India)
परियोजना कार्यान्वयन इकाई पालम्पुर
Project Implementation Unit - Palampur



Diversion of 19.5896 ha Forest land for Rehabilitation and Up-Gradation to Two Lane with Paved shoulder configuration & Strengthening of Padhar to Bijni (Package-VA) from 180.00 to Km 202.815 (Design Length. 19.050 Km), of NH-20(New NH-154) of Pathankot- Mandi Section in the State of Himachal Pradesh.

शपथ पत्र

शर्त संख्या 11

क्र. सं.	सैधान्तिक स्वीकृति की शर्तें	प्रयोक्ता अभिकरण द्वारा उतर
1	User agency shall ensure mitigation measure/plan intended to prevent the depletion/extinction of water resources i.e. Natural spring/Bawari etc as submitted to this office. Also, expenditure submitted shall be realized from the User agency other than the SMC plan.	Mitigation Measure/Plan प्लान और इस पर आने वाले खर्च की धन राशि DFO कार्यालय को चालान के द्वारा जमा कर दी गई है जिसकी प्रतिलिपि संलग्न है।

Vikas Surjewala
(Vikas Surjewala)
GM (T) cum Project Director

C/S

Deputy Conservator of Forests,
Mandi Forest Division Mandi (H.P.)



भारतीय राष्ट्रीय राजमार्ग प्राधिकरण

(सड़क परिवहन और राजमार्ग मंत्रालय, भारत सरकार)

National Highways Authority of India

(Ministry of Road Transport and Highways, Govt. of India)

परियोजना कार्यान्वयन इकाई पालमपुर

Project Implementation Unit - Palampur



Diversion of 19.5896 ha Forest land for Rehabilitation and Up-Grading to Two Lane with Paved shoulder configuration & Strengthening of Padhar to Bijni (Package-VA) from 180.00 to Km 202.815 (Design Length. 19.050 Km), of NH-20(New NH-154) of Pathankot- Mandi Section in the State of Himachal Pradesh.

शपथ पत्र

शर्त संख्या (बी)12

क्र. सं.	सैधान्तिक स्वीकृति की शर्तें	प्रयोक्ता अभिकरण द्वारा उत्तर
1	<p>Soil and Moisture Conservation Plan along with detail cost of its implementation into the account of CAMPA is required to be submitted along with Stage-I compliance. However, in cases where it is not possible for the State Govt. to submit the compliance due to delay in preparation of such Plan, a lump sum amount of 0.5% of the project cost shall be realized from the User Agency and submitted along with the Stage - I compliance. The deficit amount, as per said Plan, if any, from the money already realized to the tune of 0.5% of project cost shall be deposited in the CAMPA account prior to actual working on the forest area. An Undertaking to this effect shall be submitted.</p>	<p>इस की undertaking पूर्व में दे दी गई है। प्रीतिलिपि संलग्न है।</p>

Vikas Surjewala
(Vikas Surjewala)

GM (T) cum Project Director

95

[Signature]

Deputy Conservator of Forests,

Mandi Forest Division Mandi (H.P.)

DIVISION OF 19,5896 HA. FOREST LAND FOR REHABILITATION AND UPGRADATION TO TWO LANE WITH PAVED SHOULDER CONFIGURATION & STRENGTHENING OF PADHAR TO BIJNI (PACKAGE-VA) FROM KM 180.00 TO KM 202.815 (DESIGN LENGTH 19.050 KM) OF NH-20 (NEW NH-154) OF PATHANKOT(NEW NH-154) OF PATHANKOT-MANDI SECTION IN THE STATE OF HIMACHAL PRADESH.

**SOIL & MOISTURE CONSERVATION PLAN.
AREA OF DIVERSION :(19.5896 Hect).**

PROPONENT

National Highways Authority of India
(Ministry of Road Transport & Highways)
Government of India

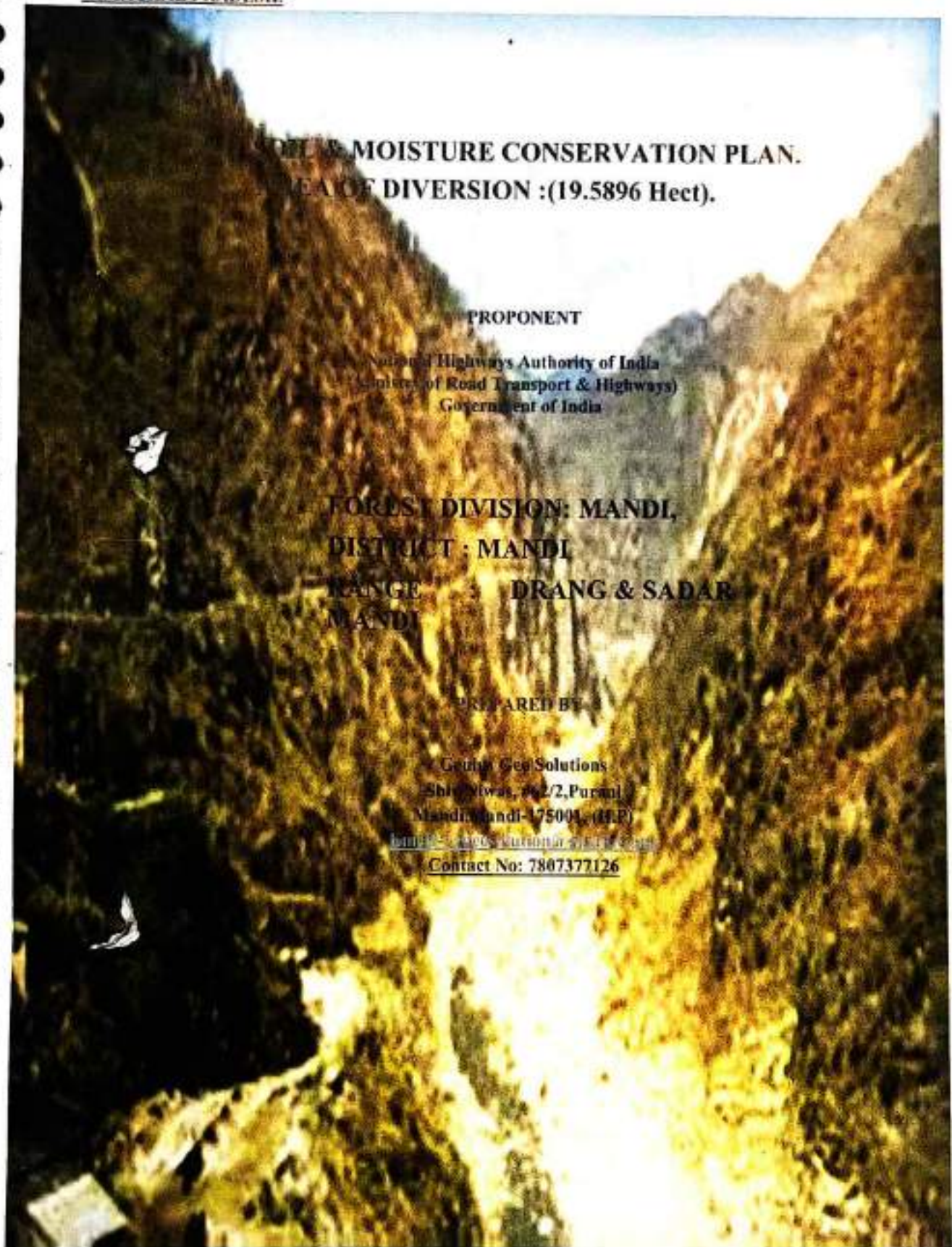
FOREST DIVISION: MANDI,

DISTRICT : MANDI

**RANGE : DRANG & SADAR
MANDI**

PREPARED BY

Geoth Geo Solutions
Shiv Nivas, 76/2, Purani
Mandi, Mandi-175001, (H.P.)
<http://www.geothgeo.com>
Contact No: 7807377126



**REPORT ON
SOIL CONSERVATION PLAN**

1.0 INTRODUCTION:

THE STATE:

1. INTRODUCTION :

Himachal Pradesh having world's mightiest mountain ranges is one of the hilly States situated in the Northern part of India. It is blessed with some of the most spectacular and beautiful landscapes. It came into being in November, 1966 after the re-organization of States. Earlier, it was part of the combined State of Punjab. The various hill towns in the State not only provide visitors reprieve from the heat of the plains, but offer beautiful scenic sites which are real treat to the eyes. Kullu and Kangra valleys offer natural beauty which is no less than Kashmir Valley. Valleys and streams, snow clad mountains and temperate forests offer tourists and sportsmen all they want. Earlier the economy of the State mostly depended on tourism and a large number of tourist sites had been developed by the State. However, after the re-organization, the State has made big strides in the field of industrialization also. The State has good deposits of minerals like gypsum, lime stone and slate etc. It has big reserve of minerals which can be used in various types of industries. Mining of minor minerals is also, therefore, an extensive industry in the State. Industries like Cement, Electronics, Fertilizers, Pharmaceuticals and Liquor can be found in good number at different places in the State. Hydel Power in the State has given a big boost to the Industries. A number of Industrial areas have been developed in the State, where all facilities are provided to the entrepreneurs. Purwanoo, Barotiwala, Baddi, Paonta Sahib and Raja Ka Bagare some of the important industrial areas developed by the State in the last two decades.

MANDI DISTRICT:

Not much is known about the early history prior to the formation of Suket in 765 AD. The area had been under the control of Ranas or Thakurs. The only place that has an early mention in literature is Rewalsar and it is mentioned in the Skanda Parana as a sacred place of pilgrimage. Kampur, a small village is said to have been founded by Karan, a hero of the Mahabharata. A temple at Gumma points to the locality where the Pandavas sheltered themselves when the attempt to burn them down failed. Beyond this not much of the erstwhile state's existence can be found in classical literature. According to the Tibetan tradition, Padam Sambhav (750-800 AD), the great Buddhist Patriarch, who was summoned by king Tisong-De-Tsen of Tibet for preaching Buddhism, hailed from Zabor, which represents the country round about Rewalsar. On the basis of this it is concluded that Mandi must have been a great place of Buddhist learning about this time.

The chiefs of Mandi and Suket are said to be from a common ancestor of the Chandravanshi line of Rajputs of Sena dynasty of Bengal and they claim their descent from the Pandavas of the Mahabharata. The ancestors of the

line believed to have ruled for 1,700 years in Indraprastha(Delhi), until one Khemraj was driven out by his Wazir, Bisarp, who then took over the throne. Khemraj, having lost his kingdom, fled eastward and settled in Bengal, where 13 of his successors are said to have ruled for 350 years. From there they had to flee to Ropar in Punjab, but here also the king, Rup Sen, was killed and one of his sons, Bir Sen, fled to the hills and reached Suket. The State of Suket is said to have been founded by Bir Sen, an ancestor of the Sena Dynasty of Bengal.

The separation of Mandi from Suket took place about the year 1200 AD. Up to that time, it was the single state of Suket. The then reigning chief Sahu Sen had a quarrel with his younger brother Bahu Sen, who left Suket to seek his fortunes elsewhere. Bahu Sen after leaving Suket settled at Manglan in Kullu, where his descendants lived for 11 generations. Then then chief, Kranchan Sen was killed fighting against the Kullu Raja and his Rani, who was pregnant at that time, fled alone to her father who was the chief of Seokot, who had no son. Here she gave birth to a baby boy who was named Ban, the tree under which he was born. Ban had hardly crossed the age of 15 when he defeated the chief of Kildi who used to plunder travellers. On the death of the chief of Seokot, Ban succeeded to the chiefship of Seokot. He, after some time killed the Rana of Sakor and took possession of his lands. he then changed his residence to Bhuia, on the banks of Beas and a few miles from the present Mandi town. Mandi emerged as a separate state in the beginning of the sixteenth century. Down the line of descendants of Ban came Ajbar Sen, nineteenth in descent from Bahu Sen, who founded Mandi Town in 1527 AD, the capital of the erstwhile state of Mandi and the headquarters of the now Mandi District.

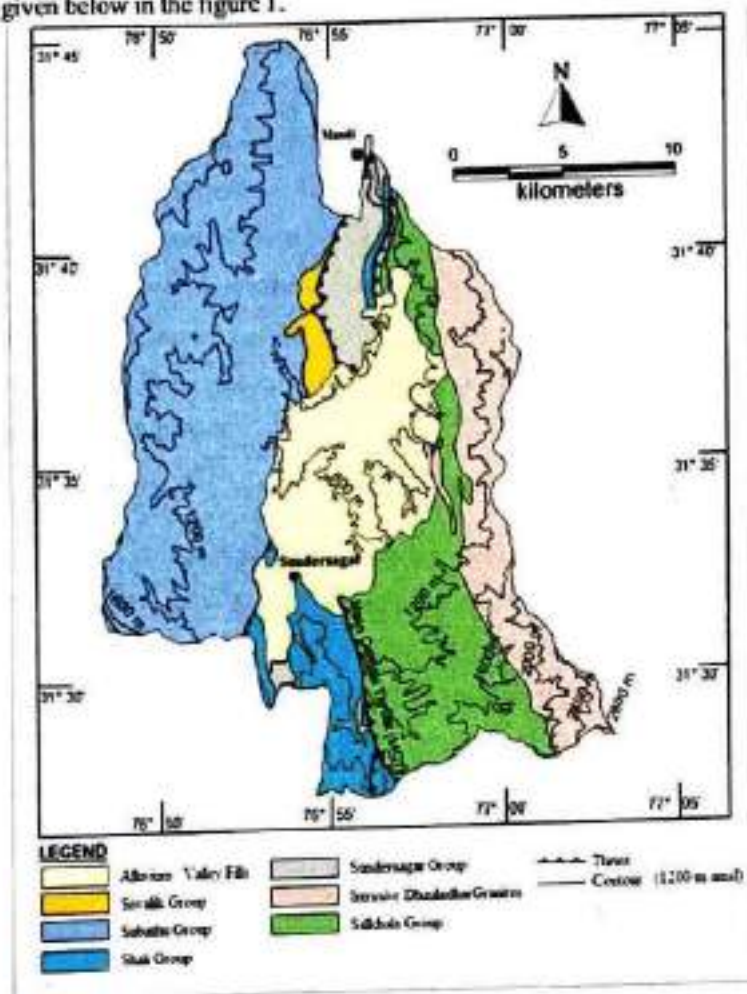
Ajbar Sen was the first great ruler of Mandi. He was probably the first to assume the designation of Raja. He consolidated the territories that he had inherited and added to them new ones that he wrested from the hands of his neighbours. He built a palace here and adomed it with four towers. He also built the temple of Bhut Nath and his Rani constructed that of Trilok Nath. Down the line of descendants was Raja Sidh Sen, who succeeded Raja Gur Sen in 1678 AD. Mandi had never been so powerful before his reign and after that never was. He captured great areas from the adjoining areas. it was during his reign that Guru Govind Singh, the tenth guru of the sikhs visited Mandi in the close of the 17th century. He had been imprisoned by Raja Singh, the chief of Kullu, from whom he had sought assistance against Mughal troops and his followers believe that Garuji escaped by using miraculous powers. Raja Sidh Sen, who is also considered to be a possessor of great miraculous powers, entertained his with great hospitality. He built the great tank before the palace.

He also built the temples of "Sidh Ganesha" and "Trilokinath". The entire history of both the states of Mandi and Suket is littered with wars with among themselves and other adjoining states. These two states had always been rivals and generally enemies, but there was no great result of their warfare. The fertile valley of Balh was the common ground of desire and dispute. On 21st February 1846 the chiefs of Mandi and Suket visited Mr. Erskine, Superintendent of the Hill States for the British Government, owing their allegiance to the Britishers and securing their protection. on 9th march, 1846 a treaty was concluded between the British Government and the Sikh Durbar whereby the whole of the Doab area between the Beas and the Sutlej was ceded to the British Government, and this included the states of Mandi and Suket also. On 1st November 1921, both the

state of Mandi and Suket were transferred from the political control of Punjab Government to that of Government of India till 15th August 1947, India's Independence Day.

The present District Of Mandi was formed with the merger of these two princely states Mandi and Suket on 15th April 1948, when the State of Himachal Pradesh came into existence. Ever since the formation of the district, it has not witnessed any changes in its jurisdiction.

The Mandi district is located on the 19 Survey of India Top sheet (1:50,000) as given below in the figure 1.



1) Land use pattern and Social aspect of the area:

Economy:

General Information

Mandi is one of the fastest developing towns of Himachal Pradesh, located on cross junction of National Highway-20, 21 and 70. It acts as a gateway to Kullu, Lahaul, Leh Ladakh, area of Jammu & Kashmir. Being District headquarters, the entire District depends upon the city for trade & commerce, services and civil administration. The economy of the region is predominately agrarian as around 79% of the total population is dependent on agriculture and activities allied to it, for earning their livelihood.

Climate :

Temperature Varies from 40° C in plains during summer – 20° C in the Alpine Zone during winters. (b) Rainfall varies from 152 cms to 178 cms in outer Himalayas. Due to sufficient rainfall, unused land is covered with forests or forms rich grazing land. In the hills the forests are extensive and valuable. Deodhar, blue pine, silver fir, spruce, chil and various kinds of oak are plentiful. Below 4,000 feet the forests are not extensive, the only valuable ones consisting of chil, but there is considerable scrub jungle and the wide areas of grass covered slopes support the herds of cattle. As may be expected from the varied altitude, the climate shows large variations in the different parts of the district. It is pretty hot in the lower portions in the summer and the cold in the hills during the winter. And as such in every season, except the rainy season, there is some place in the season where the climate is inviting.

Agriculture:

Balh Valley is known for producing quality wheat, paddy, and vegetable crop where the water drainage system and sprinkle system of irrigation have been adopted. The crops of corn maize, wheat, rice and vegetables are grown in other parts of the district, which cater to the demand of sizeable population. A milk processing plant run by H.P. State Co-Operation-Milk- Federation at Chalkar is 8 kilometres from Mandi.

The people of Mandi follow an agrarian economy and cultivate rice, pulses, millets, tea, sesame seed, groundnut, sunflower oil and herbal products. Himachal Pradesh Town and Planning Department works for Mandi Planning area (MPA). More than 9,000 farmers are directly involved in cocoon cultivation for producing Silk in lower hills of Mandi District. Mandi District is also facing tough competition from China, which is marketing raw silk at much lower rates in the market.

Many Hectares of land in Mandi is also under Apple production. Apples are generally planted during December every year. The area under fruit in Mandi is about 15 per cent of the total area under fruits in Himachal Pradesh. Mandi raw silk has acquired wide fame but the salt mines at Drang and Guma are the special features of the economy. With abundant deposit of salt and limestone, possibilities are being investigated for the existence of magnesite coal and china-clay. Mandi also has fish markets where brown trout is one of the most demanded fish species. In Mandi, a farmer gets around Rs.300 a kg for Brown Trout.

Table-3:

Sr No.	Category	Area (in Sq.kms)	percentage
1	Area under forest, dense and open forest	2030	35.37
2	Culturable waste	268	4.53
3	Not available for cultivation ,barren and un-culturable land	155	2.70
4	Land put to Non Agricultural uses	752	13.10
5	Permanent pastures	876	15.26
6	Land under miscellaneous tree crops etc.	82	1.42
7	Other cultivated waste	1576	27.46
8	Total Area	5739	100%

Forests:

The range contains some good forests of chil pine. but the greater part of it consists of rich grass slopes. It's name is attributed to Sikander Lodhi, who, 375 years before the reign of Akbar, is supposed to have crossed it on his way to the conquest of Kangra. The range of altitudes in the district is high, with the highest point being around 13,000 feet on the Kullu border and the lowest point 1,800 feet near Sandhol where the Beas leaves the district. The only area which is similar to the plains is the Balh valley. Several of the valleys are open and are often irrigable from kuhls, or small water channels, and contain some of the most fertile land in the state. Due to the hilly terrain, some of the hills are so precipitous that cultivation in large scale is impossible. Due to sufficient rainfall, unused land is covered with forests or forms rich grazing land. In the hills the forests are extensive and valuable. Deodhar, blue pine, silver fir, spruce, chil and various kinds of oak are plentiful. Below 4,000 feet the forests are not extensive, forest cover area is about 178591 Hects.

GEOGRAPHY OF THE DISTRICT

a. Location: - The district is situated between 31-13-50 and 32-04-30 north latitude and 76-37-20 and 77-23-15 east longitude. It is bounded by Kangra on the north-west, Hamirpur & Bilaspur in the west, Arki tehsil of Solan district in the south, Shimla district in the south-west and Kullu district in the east.

b. Rivers: - The district has 2 main rivers viz. the Beas and the Satluj. The river Beas enters the district from close to Bajaura, at the boundary of Kullu and leaves the district at Sandhol. The Mandi town is also located on the banks of this river. For the greater part of it's length, it runs between high banks and as it is of never great breadth, the current is swift, especially during the rains. Practically the whole of the district drains into the Beas with only the south-east corner situated on the Satluj watershed. Within the district the principal tributaries of the Beas on the north bank

are Uhl, Luni, Rana and Binu and on the south bank are the Hanse, Tirthan, Bakhli, Jiuni, Suketi, Ranodi, Son and Bakar.

LOCATION:

Mandi district covers an area of 3950 sq kms and lies in the middle portion of H.P and is bounded in the north by district Kangra, Kullu in the West. In the south are the districts of Shimla & Solan, Bilaspur in the south West and Hamirpur in the North West.

Major part of the district lies in the lesser Himalayan region, which presents the rugged mountainous terrain. The mountains are composed of crystalline, metamorphic and unfossiliferous sedimentary rocks of oldest system. Mountains are developed in different stages. Initially a Geosyncline was formed which was gradually filled up with sediments, after this the Geosynclinal deposits were subjected to folding and thrusting etc. Finally the Geosynclinal sediments were pushed up gradually to form the mountains. In Mandi district between the steeply rising mountains are the valleys. Bahl, partly Kullu valley lies between the steeply rising mountains which remain mostly under snow for most part of the year. The valleys are the result of age long erosion along the medial part of elevated tracts. These valleys are known as erosional valleys which have resulted because of glacial and stream erosion. Sutlej, Beas, Uhl and Suketi are the main rivers in the district.

FLORA AND FAUNA

a. Flora

The Chills considered the prevailing conifer up to about 1950 meter when it gives place to the Deodar and the blue pines. In Mandi district the forest range between scrub, sal and bamboo forest of the low hills to the fur and alpine forests of the higher elevation. Lowest point of the southern boundary of the district is 427 meter above sea level and highest range of is at an elevation of 2658 meters in the north. The forests grown between these two extremes vary as the elevation itself.

In the area under consideration following are the most common trees

The most prominent varieties of trees found in the district are:

Simbal (*Bombex malabaricum*) Mango (*Magnifera indica*)

Tun (*Cedrela toana*)

Several species of acacia and albizia Salambra (*Odina wodier*)

Terminalia (*Engenia jambolana*) Bamboo

The common fruit trees are banana, apple, ber, jamun, mango, mulberry, almond, peach etc

Shrubs

The topography, climate and nature of soil is mainly responsible for the growth of various types of trees and shrubs, which are important for making the environment of the area most suitable for the survival of living beings. The trees and shrubs grows according to the heights in higher elevations the following trees are mostly seen to grow.

Local Name	Botanical Name
1. Bhujputar	Betula Utilis
2. Kharsu	Quercus Semecarpifolia

- | | |
|-----------|---|
| 3. Ban | Quercus bicant |
| 4. Brah | Rhododendron Arboreum |
| 5. Tos | Abies Pindron |
| 6. Dyar | Cedrus Deodara |
| 7. Safeda | Eucalyptus Citriodora |
| 8. Pipal | Ficus Religiosa |
| 9. Behul | Grewia Oppositifolia |
| 10. Chil | Pirths Rox - Harghii Ber and other bushes |

The most common shrub at the higher elevation is Barberis, indigopera and esmodium and following other shrubs are also found

1. Vitex
2. Munj
3. Ber
4. Ipomen
5. Dodonea &
6. Bamboo.

The common fruit trees are banana, apple, ber, jamun, mango, pear, mulberry, apple, almond, cherry, peach etc.

Geological Map of the Himachal Pradesh



- INDEX**
- Abruvian Deposit
 - Siwalik Group
 - Nako Granitoid
 - Semous Group
 - Quinal-Chikam Formation
 - Spiti Formation
 - Liang Group
 - Tarak Group
 - Kaibet Group
 - Parjal Volcanics
 - Lipuk/Pe/Gamchalam/Takcha
 - Muthi/Thang
 - Tal Formation
 - Kunzani La Formation
 - Saloori Formation
 - Infra Krol-Krol
 - Katargall Formation
 - Batal Formation
 - Dalhousie-Mandi-Karong-Rohang-Rach-cham-Nanshan
 - Tiba-Dhouladhar Granitoid
 - Shini Formation
 - Margi Formation
 - Shinde Group
 - Chamba Formation
 - Jeunsar Formation
 - Sokhola Formation
 - Shal Group
 - Largi Group
 - Deoben Group
 - Marri Datta Volcanics
 - Sundernagar Group
 - Dhargad Group
 - Rampur Group
 - Kharsak
 - Kulu Group
 - Chau - Karschawa Granitoid
 - Jutog Group
 - Jeot Wangtu basement Complex

Project Description at Glance

2. DESCRIPTION OF THE PROJECT ROAD:

The project road starts from existing km 180.00 near Padhar & ends at existing km 202.815 near Bijni having total design length 19.050 km. The project road is a part of Pathankot Mandi section of NH- 20 (New NH-154) in the state of Himachal Pradesh. The project road is strategically very important road as it provides connectivity to International Borders i.e. Pakistan & China. Thus, Considering the widening proposal of Project road from existing 2-lane to Two lane with paved shoulder with geometrical improvements, realignment as per relevant design standards. Since, Existing Right of Way (EROW) is restricted, thus additional right of way (ROW) has been acquired for 2-laning with Paved Shoulder on existing alignment. There is no other alternative alignment feasible for this project. Thus, resulting into involvement of forest land of forest land 19.5896 ha.

1	Total Length	19.050
2	Location	District Mandi
3	Terrain	Plain , Rolling, Hilly and Steep

4	Name of the Protected Area within 10 km of protected zone(Buffer Zone)	Nil
---	--	-----

The area is covered in the Survey of India Toposheet No. 53A14 (R.F. 1:50,000) and is bounded by the co-ordinates shown in table below.

Site Coordinates

Sr.No	Latitude	Longitude
A	31°52'12.77"N	76°55'29.39"E
B	31°52'7.08"N	76°55'36.83"E
C	31°51'33.89"N	76°55'37.87"E
D	31°51'14.13"N	76°55'38.68"E
F	31°44'18.33"N	76°56'21.45"E

Project Location(District MandiPatch)

Sr.No.	Aspect	Description
1.	Project	Diversion of 19.5896 Ha. Forest land for Rehabilitation and Up gradation to Two lane with paved shoulder configuration & Strengthening of Padhar to Bijni (Package-VA) from Km 180.00 to Km 202.815 (Design Length 19.050 km) of NH-20 (New NH-154) of Pathankot- Mandi Section in the state of Himachal Pradesh.
2.	Location	
(i)	State	HIMACHAL PRADESH
(ii)	District	MANDI
(iii)	Tehsil	MANDI
(iv)	Villages	Saned, Naria, Kanna, ShaI, Pipli, Taodu, Padhar, Pali, Matha Niul, Bijni
3.	Nearest Location	
(i)	Nearest Town	Padhar, Mandi

(ii)	District Headquarters	Mandi
------	--------------------------	-------

1.1 General

Diversion of 19.5896 Ha. Forest land for Rehabilitation and Upgradation to Two lane with paved shoulder configuration & Strengthening of Padhar to Bijri (Package-VA) from Km 180.00 to Km 202.815 (Design Length 19.050 km) of NH-20 (New NH-154) of Pathankot- Mandi Section in the state of Himachal Pradesh. National Highway Authority of India (Ministry of Roads Transport & Highways) PIU-PALAMPUR has been accorded Stage-I approval under FCA 1980. Now for Final Approval Soil Conservation Plan (SMC) is to be submitted. The proposed Road passes through Two Ranges (Drang & Mandi) of Forest Divisions Mandi. The location map of road passing through area of Mandi Division, Range Drang & Mandi is given in Figure 1.1 & 1.2.

Figure 1.1 Location Map



Figure 1.2 Location Map



2.0 CLIMATE & RAINFALL

The climate of the district varies from semi-tropical to semi-arctic. Winter varies from December to February and summer extends from March to June while July to September is rainy months. The maximum rainfall in the district occurs between July to September. The rainfall in the district during 2012 was 1106 mm. Snowfall is received in the higher reaches. The minimum and maximum temperature at Saloni in 2011 was 1.1°C and 32.9°C in January and May respectively.

3.0 GEOMORPHOLOGY & SOIL TYPES

Mandi district presents an intricate mosaic of mountain ranges, hills and valleys. It is primarily a hilly district with altitudes ranging from 550 m near Sandhol where the Beas river leaves the district, to about 3960 m amsl near Kullu border. There is a general increase in elevation from west to east and from south to north. Master slope is southwesterly. The south western part consists of Siwalik ranges having scarp slopes. There are few small intermontane valleys; prominent among them is the Balh valley, located in the lesser Himalayan ranges, having an average altitude of about 790 m amsl and have a general slope towards NNE. The valley floor is undulating and is marked by low hillocks and terraces fringing the hills and intervening low alluvial plain. The Beas and Satluj rivers form the major drainage system in the district. The river Beas and its tributaries, drain about 70% of the district area in the northern part, whereas the area in the south is drained by the river Satluj. Suketi khad and its tributaries, chiefly drain Balh valley. The Suketi khad maintains a perennial flow, because of effluent seepage from groundwater. There are three important lakes in the district, namely Rewalsar, Prasher and Kamrunag. Two types of soils are mainly observed in the district viz. Sub-Mountainous Soil occurring in Seraj and Karsog blocks and Mountainous Soil occurring in remaining eight blocks of the district.

The sub-mountainous soil is high in organic carbon, low in available phosphorous and medium in potash, whereas the mountainous soil is brown in colour, medium in available nitrogen & potash and deficient in available phosphorous. The soil reaction is slightly acidic to neutral and texture in general varies from loam to sandy loam, except in low valley areas being heavy textured.

4.0 GROUND WATER SCENARIO

4.1 Hydrogeology

The rock formations occupying the district range from pre-Cambrian to Quaternary period. The generalized geological succession in the district is given below.

<i>Age</i>	<i>Formation</i>	<i>Lithology</i>
Quaternary	Alluvium; Terrace & Fluvial deposits	Alluvium, clay, sands, gravels, pebbles, boulders and cobbles
Lower Pleistocene to Middle Miocene	Siwalik Group	Clay, siltstones, sandstones, and boulder beds
Oligocene to Lower Miocene	Dharamsala/ Kasauli Formation (Sabathu Group)	Grey/green sandstones, splintery shale, clay etc.
Permian	Basic Volcanic intrusives	
Proterozoic	Shimla Group	Phyllites, Quartzites, limestone, shale and dolomite
	Shali /Sundernagar /Kullu Formation	Phyllites, Quartzites, dolomite conglomerate and limestone
	Jutogh Group	Quartzites, Schists and phyllites
		Dalhousie / Kullu granites and gneisses

Hard formations, form hilly and mountainous terrain and mainly comprises of igneous and metamorphic rocks, belonging to the Jutogh, Shali/ Lergi and Shimla group and occupy the major part of the area in the northern, central and eastern part. Granites and gneisses are intruded in the meta-sediments of Shali/Lergi and Shimla group. In the western and southern parts sediments comprising of sandstone, shale, siltstone, conglomerate etc of Dharamshala/Sabathu group and Siwalik group of Tertiary age are observed. Alluvium, terrace deposits, fluvial deposits of Quaternary period occur in the intermontane valleys, viz., Balh valley, Sarkaghat valley etc., and constitute an important unit from ground water point of view.

Hydrogeologically, the district is divided into two distinct and well defined units viz. *porous formations* constituted by unconsolidated sediments and the *fissured formations* or hard rock formation constituted mainly by semi-consolidated to consolidated rocks.

The fissured formations includes the semi-consolidated to consolidated (hard) rocks exposed in the district and are of sedimentary, metamorphic and igneous origin. These form low and high hill ranges throughout the district. Fractured and jointed sandstone, siltstone forms low potential aquifers in the area. In general weathered and fractured hard rocks are favorable for groundwater aquifer. Fracture zones and contact zones form the important aquifers in the topographic low areas, with poor to moderate yields. These fracture or fault zones form potential ground water zones. Ground water in these hilly areas oozes in the form of seepages, springs and utilized for domestic and other uses. At places, shallow boreholes fitted with hand pumps have been constructed to develop ground water. The yield of the bore wells constructed along the fault/fracture/contact zones varies from less than 1

to 30 m³/hour. Weathered mantle in low topographic areas, also form poor aquifers. Bawris are constructed in oozing out spring/seepage zones for collecting water to fulfill the domestic water needs.

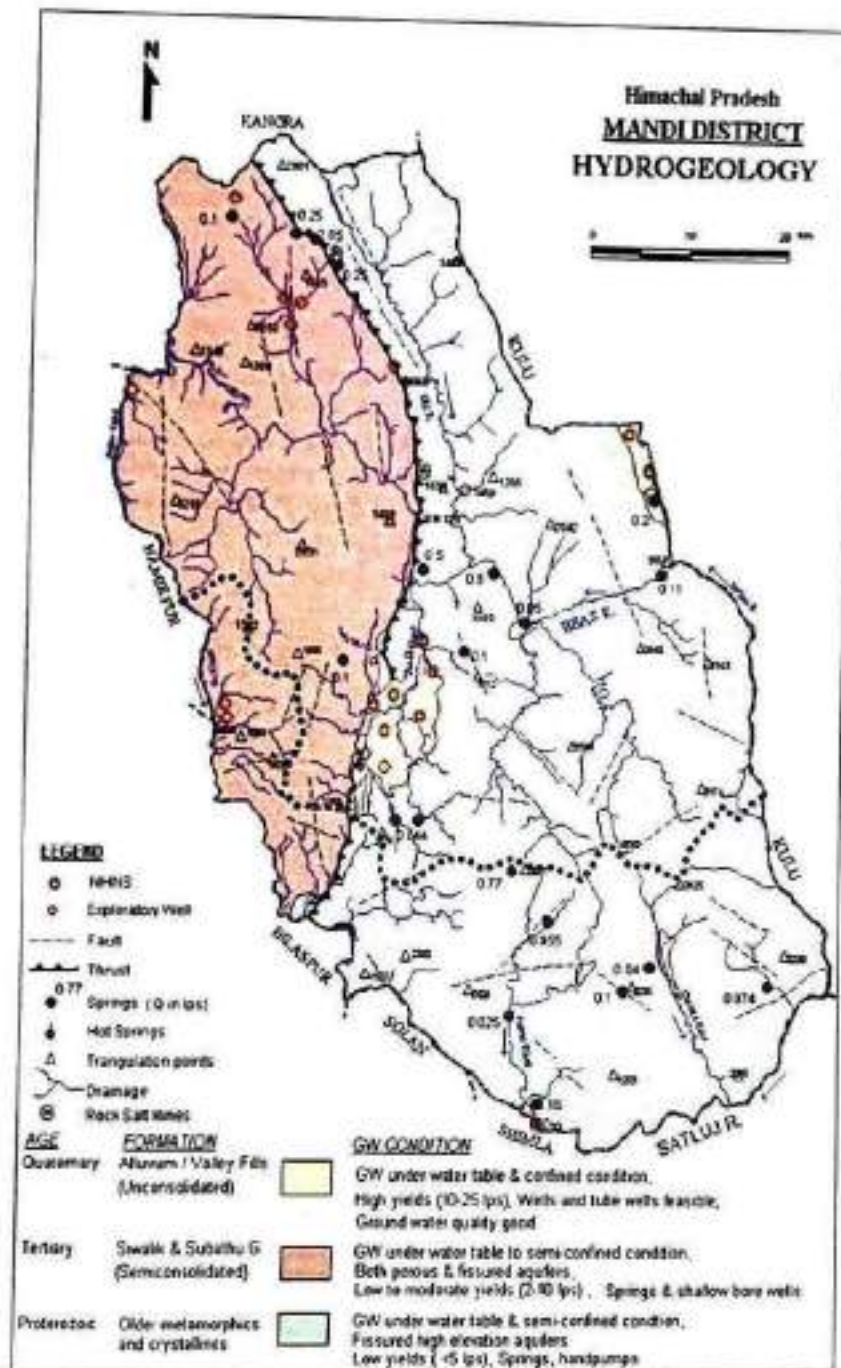


Figure: 3

The unconsolidated sediments comprising fluvial, channel deposits, valley fills and terrace deposits and alluvial fan constitute the porous aquifers in the district. These sediments consist of sand, gravels, cobbles, pebbles and boulders interlayered with clay beds. These sediments form prolific aquifers. In Balh valley, a part of Sarkaghat area, Kullu valley and isolated small pockets in the district, these unconsolidated sediments forming aquifer are observed. In Balh valley, ground water occurs under phreatic to confined conditions. Dug wells form major source of water for domestic and irrigation water supply. The depth of the wells ranges from 8 m to 26 m bgl, where depth to water level ranges from near surface 0.86m bgl to 9.92m bgl. In low plains, water levels are shallow and less than 5m and become deeper in terraces and fringe areas. Large number of tube wells, ranging in depth from 38.25 m to 140.98m have been drilled/constructed by tapping granular horizons, where water level ranges from artesian/free flow to about 19.35m bgl. The yield of the wells ranges from 15 to 999.24 lpm for economic drawdown. Free flowing conditions are observed in low-lying areas of Suketi khad in southwestern part of Balh valley.

In Balh valley, CGWB monitors 9 hydrograph stations for groundwater regime monitoring under its National Network. The water levels are monitored four times and ground water quality once during pre-monsoon period every year. During the pre-monsoon (May 2012), depth to water level ranged between 0.86 to 9.92 mbgl. Similarly, during the post-monsoon (November 2012), depth to water level ranged between 0.37 to 5.83m bgl. Depth to water level map of pre-monsoon 2012, is given in Figure - 4.

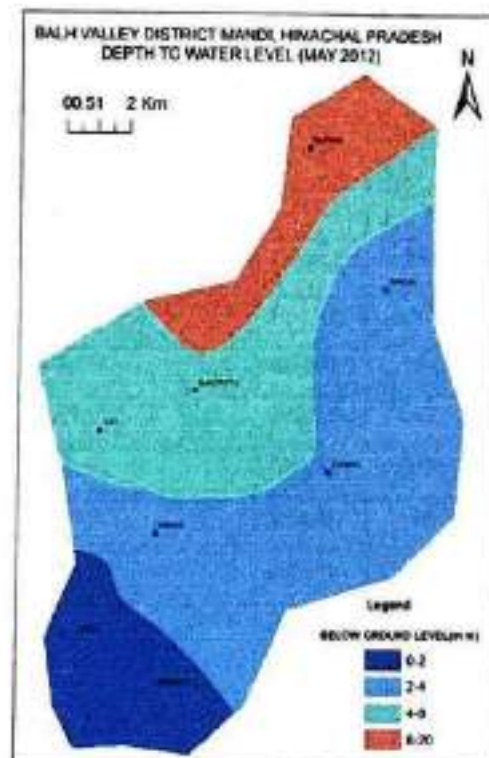


Figure: 4

4.2 Ground Water Resources

Rainfall is the major source of groundwater recharge, apart from the influent seepage from the rivers, irrigated fields and inflow from upland areas, whereas discharge from ground water mainly takes place through wells and tube wells; effluent seepages of ground water in the form of springs and base flow in streams etc.

Ground water resources and irrigation potential for Balh valley in Mandi district have been computed as per the GEC-97 methodology. The resources for the year 2011, are as follows.

1.	Area (Balh valley) considered for GW Assessment	9500 ha.
2.	Net Ground Water Available	5942.33 ham
3.	Annual Ground Water Draft	912.77 ham
4.	Stage of Ground Water Development	15.36%

The stage of ground water development in Balh valley in Mandi district is 15.36% and falls under "Safe" category. There is thus, a scope for further ground water development.

4.3 Ground Water Quality

CGWB monitors the ground water quality of shallow aquifers through 9 National Hydrograph Stations, located mostly in Balh valley and southernmost extension of Kullu valley falling in district Mandi. As per ground water samples collected in May 2012, the range of chemical parameters in Balh valley is summarized below.

S. No	Parameters		Range	
			Min	Max
1.	pH		7.38	7.89
2.	EC	$\mu\text{S}/\text{cm}$	180	1320
3.	HCO ₃	(mg/l)	67	214
4.	Cl	(mg/l)	4	255
5.	NO ₃	(mg/l)	0.90	98
6.	F	(mg/l)	0.00	0.30
7.	Ca	(mg/l)	14	66
8.	Mg	(mg/l)	6	54
9.	Na	(mg/l)	11	102
10.	K	(mg/l)	2.20	16
11.	TH as CaCO ₃	(mg/l)	108	792



Figure: 5

Scope of Work:

1. Preparation Soil Conservation Plan:

- Proper mitigate measures to minimize soil erosion and choking of streams shall be prepared.
- Planting of adequate drought hardy plant species and sowing of seeds to arrest soil erosion.
- Study of construction of check dam, retention/Breast walls to arrest sliding down of the excavated material along the contour.
- Additional measures to avoid the soil Erosion.

1.2 Location of the Project:

The Diversion of 19,5896 Ha. Forest land for Rehabilitation and Up gradation to Two lane with paved shoulder configuration & Strengthening of Padhar to Bijni (Package-VA) from Km 180.00 to Km 202.815 (Design Length 19.050 km) of NH-20 (New NH-154) of Pathankot- Mandi Section in the state of Himachal Pradesh. Comprising total area of 19,5896 Hectare of Forest Land has been Proposed by National Highway Authority of India (Ministry of Roads Transport & Highways) PIU-PALAMPUR. The Location of the project is The area is covered in the Survey of India Toposheet No. 53A/14 (R.F. 1:50,000) and is bound by

Latitude: Longitude:	
31°52'12.77"N	76°55'29.39"E
31°52'7.08"N	76°55'36.83"E

1.3 Location of Study Area :

INTRODUCTION TO DIVISION/ RANGEWISE LOCATION SPECIFIC SMC PLAN:

It is important that a SOIL AND MOISTURE CONSERVATION PLAN should provide site specific prescription for the activities to be undertaken under each heading of the SMC Plan components.

Objective of Study.

1. The broad objectives for preparation of Soil and Moisture Conservation are outlined as under:
2. Checking soil erosion and land degradation by taking up adequate and effective soil conservation measures, both engineering as well as biological, in erosion prone areas (mainly under very severe and severe erosion intensity categories)
3. ii) Rehabilitation of degraded forest areas through afforestation and facilitation natural regeneration.
4. iii) Rehabilitation of degraded slopes and landslide areas.

5. SOIL AND MOISTURE CONSERVATION PLAN is the optimal use of Soil and water resources within a given geographical area so as to enable sustainable production. It implies changes in land use, vegetative cover, and other structural and non-structural action that are taken in SMC. The overall objectives of SOIL AND MOISTURE CONSERVATION PLAN are to;

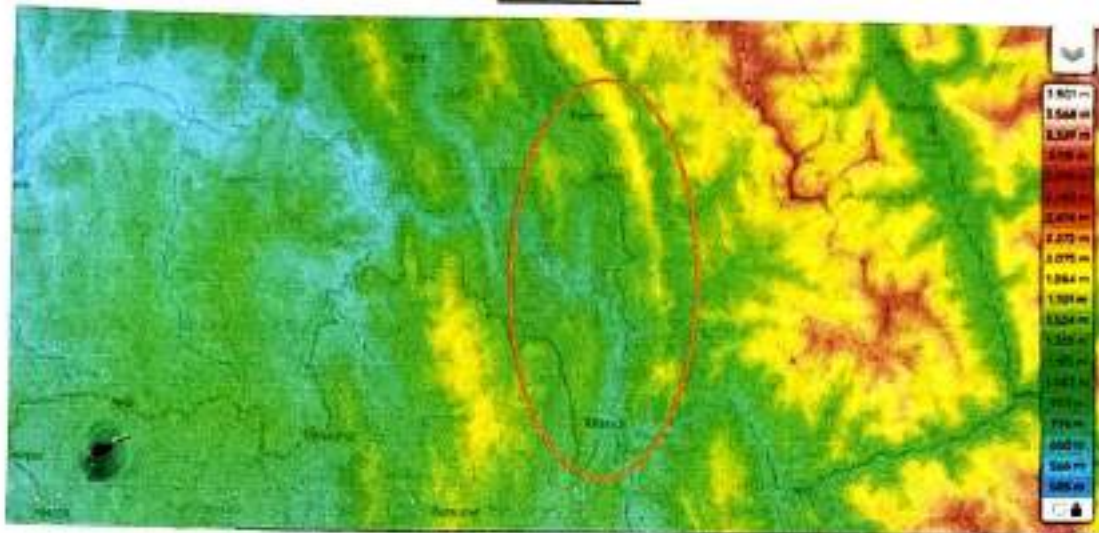
- a. Increase infiltration into soil
- b. Control excessive run off
- c. Manage & utilize run off for useful purpose
- d. Shrub Plantation:-
- e. Grazing and Development:-
- f. Grazing land development can be undertaken for treatment under silvo-pastoral model. Areas should be closed and staggered trenching should be dug over the area to be treated. Trenches should be dug per hectare. Improved variety of grass should be sown on the berm of the trenches. In the space between the reaches, fodder tree species should be raised. Suggested species for grazing land development are and *ropogon quarrosus* (Khas-Khas), *apluda mutica*, *arthaxon prionodes*, *Brachiaria mutica*, *Cenchrus ciliaris*, *Cenchrusciliarischlorisgayana* (Rhodes grass), *Cyondondactylon* *Desmostachya bipinnata*, *Digitaria decumbens* (Pagnola grass) etc.

Engineering measures:-

- I. Moisture Retention measures
- II. ii) Drainage Line Treatment Stabilization of landslide/landslips
- III. Slope
- IV. The slope has a great influence on the soil and water loss from the area and thereby influences the land use capability. The slope determines the erosion susceptibility of the soil depending on its nature. This helps in classifying various lands in suitable capability classes which enables us to formulate suitable conservation

measures for the prevention of soil erosion. The degree slope was divided into different slope classes as per Soil and Land Use Survey of India (SLUSI). The areas falling under various standard slope categories in the catchment area have been tabulated below in Table. The slope map is enclosed in Figure. As seen from the table and map, maximum of the slope falls under 2, 4660 to 622 mtr slope range. The degree of Slope is explained in the below mention map.

SLOPE MAP



1.4 Need for Soil Conservation Plan:

Soil Conservation Plan is normally applicable for Hydroelectric and Irrigation Projects where impounding of water is proposed by construction of Barrage, Dam etc. This project is Road Project and the part of project falling Under Bahtiyat Range does not fall near to any major river.

1.5 Objective of SC Plan: The objective of SC Plan is to rejuvenate various potential and degraded ecosystems in the Mine area. The opencast Road activities disturb large tracts of land and produced greatly increased down stream sediment load.

The objective of this report is to present the outline of Road surface erosion problem, method of modeling sediment yield, measures to be taken for reducing or controlling sediment discharges. The action plans is to be prepared for this purpose with the following objectives.

- Conservation of soil cover and to arrest the soil erosion, flood and siltation of the Project area and its tributaries if any.
- Soil conservation through biological & engineering measures to reduce sediment load in river and tributaries, thus improving quality of water.
- Increase vegetative cover and water retaining properties.

SOIL CONSERVATION PLAN

Mitigative Measures

Mitigative measures to minimize soil erosion can be undertaken by two plan-

- 1) Biological Conservation Plan,
- 2) Engineering Conservation Plan

5.1 Biological Conservation Plan:

5.1.1 Approach Plan

The following biological conservation plan can be adopted to mitigate soil erosion.

- Proper Dumping of Muck Generated. Dumping of soil and clayey material should be done away from the working area that is on farther end of the dump so that formation of weak planes is avoided.
- Afforestation by planting trees will help a lot in improving stability of dumps by preventing erosion.
- Provision of jute mesh for facilitating grass or vegetative growth on slopes, Provision of good soil mixed with manure and subsequent irrigation for growth of grass for anchorage on slopes. Plantation mixed with indigenous and fast growing plant species
- The degraded area can be reclaimed and rehabilitated with local species of plantation in a phased manner;
- Plantation should be carried out on waste dumps;
- The haulage roads should be flanked by trees on either side; and
- A belt of trees with thick canopy should be created along the mine boundary to intercept dust, gaseous pollutants and noise.

6.0 COST ESTIMATE

Cost of Mitigative Measures to arrest Soil Erosion & Top Soil Management Plan in respect of both Biological and Engineering plans are as proposed.

Cost estimate for Engineering Plan:

6.1 Total cost of Mitigative Measures for Soil Conservation:

The area of Diversion falling under Mandi Division, Drang and Mandi Range is 19.5896 Hectare of Rehabilitation and Up gradation to Two lane with paved shoulder configuration & Strengthening of Padhar to Bijni (Package-VA) from Km 180.00 to Km 202.815 (Design Length 19.050 km) of NH-20 (New NH-154) of Pathankot- Mandi Section in the state of Himachal Pradesh. The area falling under the project is prone to Landslides and the sites to treated is mentioned in the list attached below with various SMC related activities proposed,

Name of Account Holder	Himachal Pradesh Sahasra
Account No.	150706115444000 (15 digits)
Banker's Name	Union Bank of India, PCS Centre, 2111, 81 Floor, Janta Tower, Ghat Road, Bhopal-462007
RTGS Code of Bank	UBIN06L20 (11 digits)

₹ 1059240304037862

Thanking You

(Signature)
 Assistant Manager
 F&A RD-India

(Signature)
 Dy Manager F&A
 RD-India

Encl: NEFT/RTGS Challan Copy



APPROVED APO FOR SOIL AND MOISTURE CONSERVATION WORKS IN RESPECT OF DRANG FOREST RANGE, MANDI FOREST DIVISION
 UNDER NPA FOR THE YEAR 2024-25. DETAIL AS UNDER:-

S.No	Rang	Name of block	Name of beat	Name of work proposed	Name of area	Unit	Phy.	Amount	GPS		Remarks
									Lat.	Long	
1	Drang	Drang	Drang	C/o Dry Stone Check Dam	Nagrota Nalla	No.	8	20000	31°48.48'N	76°57.03'E	
2	Drang	Drang	Drang	C/o Dry Stone Check Dam	Segaldugh Nalla	No.	8	20000	31°49.23'N	76°57.11'E	
3	Drang	Drang	Drang	C/o Dry Stone Check Dam	Kubble Nalla-I	No.	8	20000	31°49.05'N	76°57.20'E	
4	Drang	Drang	Drang	C/o Dry Stone Check Dam	Mara Nalla	No.	4	10000	31°49.41'N	76°57.33'E	
5	Drang	Drang	Drang	C/o Dry Stone Check Dam	Hullo Nalla	No.	4	10000	31°48.47'N	76°57.37'E	
6	Drang	Drang	Drang	Development/rejuvenation of natural water source	Nagrota Nalla	No.	1	30000	31°48.48'N	76°57.03'E	
7	Drang	Drang	Drang	C/o Retaining wall, Protection for water storage tank	Nagrota Nalla	No.	2	50000	31°48.48'N	76°57.03'E	
8	Drang	Drang	Drang	C/o Water Storage Tank	Drang Office	No.	1	30000	31°49.90'N	76°57.105'E	
9	Drang	Drang	Drang	C/o Farm Pond	Segaldugh	No.	2	40000	31°49.18'N	76°56.58'E	
10	Drang	Drang	Drang	C/o WHS	Nagrota	No.	1	30000	31°48.48'N	76°57.03'E	
11	Drang	Drang	Drang	Retaining Wall	RO Residence Compound Drang	No.	2	371000	31°48.21'N	76°56.25'E	
12	Drang	Drang	Tarda	C/o Dry Stone Check Dam	Haind Nalla	No.	4	10000	31°48.17'N	76°56.01'E	
13	Drang	Drang	Tarda	C/o Dry Stone Check Dam	Pukhari Nalla	No.	8	20000	31°46.37'N	76°56.42'E	
14	Drang	Drang	Tarda	C/o Farm Pond	Galadhra	No.	1	20000	31°45.00'N	76°56.90'E	

16	Drang	Drang	Silag	C/o Dry Stone Check Dam	Taremba Nala	No.	4	100000	31° 81' 151" N	76° 52' 032" E
17	Drang	Drang	Silag	C/o Dry Stone Check Dam	Magar Nala	No.	4	100000	31° 81' 151" N	76° 52' 032" E
18	Drang	Drang	Silag	C/o Dry Stone Check Dam	Jawar Nala	No.	8	200000	31° 81' 171" N	76° 51' 662" E
19	Drang	Drang	Silag	C/o Dry Stone Check Dam	Pali Nala	No.	4	100000	31° 46' 257" N	76° 56' 422" E
20	Drang	Drang	Silag	C/o Farm Pond	Silag DPF	No.	1	200000	31° 80' 156" N	76° 52' 056" E
21	Drang	Drang	Silag	C/o Farm Pond	Chila DPF	No.	1	200000	31° 81' 239" N	76° 52' 078" E
22	Drang	Drang	Taryambli	C/o Dry Stone Check Dam	Bangla Nala	No.	4	100000	31° 45' 768" N	76° 58' 658" E
23	Drang	Drang	Taryambli	C/o Dry Stone Check Dam	Jhajhru Kufru Nala	No.	4	100000	31° 45' 978" N	76° 58' 378" E
24	Drang	Drang	Taryambli	C/o Farm Pond	Bamala DPF	No.	1	200000	31° 46' 723" N	76° 58' 099" E
25	Drang	Drang	Taryambli	Repair of WHS	Jhajhru Kufru Nala	No.	1	100000	31° 79' 465' 41" N	76° 56' 3897" E
26	Drang	Kufri	Kufri	C/o Dry Stone Check Dam	Sobali Nala	No.	4	100000	31° 50' 635" N	76° 52' 211" E
27	Drang	Kufri	Kufri	C/o Create wire Stone Check Dam	Jhakad wahlan Nala	No.	4	100000	31° 85' 285" 49" N	76° 87' 158" E
28	Drang	Kufri	Kufri	Repair of WHS	Chaura Nala	No.	1	100000	31° 50' 549" N	76° 52' 648" E
29	Drang	Kufri	Saroun	C/o Dry Stone Check Dam	Saroun Nala	No.	4	100000	31° 51' 49" N	76° 53' 49" E
30	Drang	Kufri	Saroun	C/o Farm Pond	Saroun DPF	No.	1	200000	31° 51' 28" N	76° 53' 15" E
31	Drang	Kufri	Saroun	C/o Water Storage Tank	Saroun nursery	No.	1	250000	31° 51' 32" N	76° 53' 16" E
32	Drang	Kufri	Sarda	C/o Farm Pond	Rachwahlan DPF	No.	1	200000	31° 47' 17" N	76° 54' 11" E
33	Drang	Kufri	Sarda	C/o Farm Pond	Drugh DPF	No.	1	200000	31° 48' 57" N	76° 53' 37" E
33	Drang	Padhar	Kunnu	C/o Farm Pond	Chhoti shingari c-3	No.	1	200000	31° 84' 161" N	76° 51' 206" E

					DPF	No.						
34	Drang	Padhar	Kunnu	C/o Farm Pond	Kachodhar I DPF	1	200000	31° 84' 48" N	76° 54' 26" E			
35	Drang	Padhar	Kunnu	C/o Farm Pond	Kachodhar II DPF	1	200000	31° 82' 19" N	76° 55' 48" E			
36	Drang	Padhar	Kunnu	C/o WHS	Karnirala DPF	1	300000	31° 86' 27" N	76° 91' 39" E			
37	Drang	Padhar	Padhar	C/o Farm Pond	Patiun DPF	1	200000	31° 87' 42" N	76° 88' 52" E			
38	Drang	Padhar	Padhar	C/o Farm Pond	Bahi DPF	1	200000	31° 86' 79" N	76° 91' 24" E			
39	Drang	Padhar	Padhar	C/o Farm Pond	Sasang DPF	1	200000	31° 54' 44" N	76° 55' 45" E			
							G.Total =	7171000				


 Range Forest Officer
 Drang Forest Range
 Drang (H.P.)

Proposed APO Soil Conservation works SMC.

Sr.No.	Name of beat	Name of Block	Name of Forest	Name of works	Phy. (No)	Rate	Amount	Latitude	Longitude	Remarks
1	Bijni	Rehardhar	Megal	Dry check dam	3	30000	90000	N31°45'10"	E76°56'55"	
2	Bijni	Rehardhar	Upper Bijni	Dry check dam	2	45000	90000	N31°44'49"	E76°56'44"	
3	Bijni	Rehardhar	Sahnal	Dry check dam	3	30000	90000	N31°44'00"	E76°56'49"	
4	Bijni	Rehardhar	Chhipnu	Dry check dam	4	25000	100000	N31°44'17"	E76°56'43"	
5	Bijni	Rehardhar	Khiliyar	R/wall	1	400000	400000	N31°42'55"	E76°56'53"	
6	Bijni	Rehardhar	Dhansidhar	R/wall	1	100000	100000	N31°42'57"	E76°56'05"	
7	Rehardhar	Rehardhar	Dhanog	Dry check dam	3	30000	90000	N31°43'23"	E76°57'58"	
8	Rehardhar	Rehardhar	Tandi	Dry check dam	2	45000	90000	N31°43'54"	E76°58'30"	
9	Rehardhar	Rehardhar	Dhib	Dry check dam	3	30000	90000	N31°43'07"	E76°58'54"	
10	Rehardhar	Rehardhar	Tung	Dry check dam	3	30000	90000	N31°43'02"	E76°58'38"	
11	Rehardhar	Rehardhar	Ropa	Dry check dam	3	30000	90000	N31°42'32"	E76°57'32"	
12	Rehardhar	Rehardhar	Purani Mandi near log hut	R/wall	1	300000	300000	N31°42'31"	E76°56'25"	
13	Rehardhar	Rehardhar	Range Office Mandi	R/wall	1	200000	200000	N31°42'01"	E76°56'49"	
14	Rehardhar	Rehardhar	Score nsy.	B/wall	1	250000	250000	N31°42'32"	E76°57'30"	
15	Kharnal	Rehardhar	Kharnal C-1	Dry check dam	3	30000	90000	N31°43'36"	E76°59'00"	
16	Kharnal	Rehardhar	Kharnal C-2	Dry check dam	2	45000	90000	N31°43'22"	E76°59'08"	
17	Kharnal	Rehardhar	Kharnal C-3	Dry check dam	3	30000	90000	N31°43'24"	E76°59'15"	
18	Kharnal	Rehardhar	Kharnal C-4	Dry check dam	3	30000	90000	N31°43'10"	E76°59'15"	
19	Kharnal	Rehardhar	Kharnal C-4	F/Pound W. H. S	1	200000	200000	N31°43'35"	E76°58'48"	

20	Tamlot	Rehardhar	Kufar dhar	Dry check dam	3	30000	90000	N31°44'16"	E76°58'35"
21	Tamlot	Rehardhar	Raru Nalla	Dry check dam	3	30000	90000	N31°44'28"	E76°59'13"
22	Tamlot	Rehardhar	Badidhar	Dry check dam	4	25000	100000	N31°44'52"	E76°58'07"
23	Tamlot	Rehardhar	Riyadi	Dry check dam	3	30000	90000	N31°44'10"	E76°56'55"
						Total	3000000		

Range Forest Officer
 Mandi Forest Range.

11/11/2018
 13/11/2018

G/S

Deputy Conservator of Forests,
 Mandi Forest Range, Mandi (H.P.)



OFFICE OF DEPUTY CONSERVATOR OF FORESTS,
MANDI FOREST DIVISION, MANDI, HP 175001

Phone & Fax 01905-235360, e-mail: dcfomandi@gmail.com

No. RK/..... 9542

Dated, Mandi the 10/02/24

To,

GM & Project Director,
NHAI, PIU-Palampur,
1st & 2nd Floor, Dayal Ji Niwas,
Opp. Govt. Primary School, Chimbhalhar,
Palampur (HP)

Subject :- Diversion of 19.5896 ha Forest Land for Rehabilitation and Up-Gradation to Two Lane with Paved shoulder configuration & Strengthening of Padhar to Bijni (Package -VA) from Km 180.00 to Km 202.815 (Design Length 19.050 Km) of NH-20 (New NH-154) of Pathankot-Mandi Section in the State of Himachal Pradesh (Online Proposal No. FP/HP/Road/154466/2022).

Memo:

Kindly refer to your office letter No. NHAI/PIU-PALM/HP/11020/PKG-VA/10/Forest/2023-4234 dated 01.02.2024 and in continuation to this office letter No. 8573 dated 06.01.2024 on the subject cited above.

2 In this context, it is intimated that vide letter under reference the demand letter for CA, NPV, Soil Moisture Plan, departmental charges, GST and cost of trees under the aforementioned proposal has been issued by this office. Inadvertently the maintenance of plantation has been calculated on less area in the CA scheme. Therefore, the demand letter for CA and departmental charges is being revised here. It is requested to deposit the differential amount under heads given below and intimate the same to this office, so that the case could be moved to competent authority for final approval.

S. No	Particular	Earlier Calculated	Revised	Amount deposited by U/A	Differential amount to deposit	Remarks :- Payment may be made as per detail given below.
1	Compensatory Afforestation	94,71,895/-	1,19,47,740/-	9471895/-	24,75,845/-	Amount to be deposited in Adhoc CAMPA through online portal and generated challan in original be submitted to this office. <i>Note :- प्रयोक्ता अधिकरण द्वारा यह सुनिश्चित करे की जमा की गई सभी निधि(CA, NPV & Penal NPV etc.) को वेबपोर्टल पर online Generated किये गये चालान के माध्यम से जमा किये जाये अन्य माध्यमों से जमा की गई धन राशी सैध्यान्तिक स्वीकृति की अनुपालना के रूप में मान्य नहीं होगी</i>
2	Departmental Charges @ 17.5 % (for C.A)	16,57,581/-	20,90,855/-	16,57,581/-	4,33,274/-	Under Miscellaneous Head 0406-Sub Head 18 Forest Remittance , Revenue of DCF, Mandi
	Total (1+2)				29,09,119/-	

In addition to the above the compliance of conditions imposed by GOI vide letter No. FC/HPC/79/2023 Dated/22.12.2023 may also be reported point wise to this office through online portal so that further action could be taken into the matter accordingly.

Deputy Conservator of Forests,
Mandi Forest Division, Mandi (H.P)

CHECK LIST SERIAL NO.17

REVISED SCHEME FOR COMPENSATORY AFFORESTATION 7 TO 10 YEARS

DETAIL SCHEME FOR COMPENSATORY AFFORESTATION IN 5 HA TO BE CARRIED OUT IN LIEU OF DIVERSION OF 19.80% HA OF FOREST LAND IN FAVOUR OF NHAI FOR REHABILITATION AND UP-GRADATION TO TWO LANE WITH PAVED SHOULDER CONFIGURATION & STRENGTHENING OF PADHAR TO BEINI (PACKAGE DVA) FROM KM 100 TO KM 102.815 (DESIGN LENGTH 19.850 KM) OF NH-20 (NEW NH-154) OF PATHANKOT MANDI SECTION IN THE STATE OF HIMACHAL PRADESH WITHIN THE JURISDICTION OF MANDI FOREST DIVISION & SUKET FOREST DIVISION HP

Detail of degraded forest/Non forest				Degraded forest	
District				Mandi	
Tehsil				Aut	
Name of Division				Mandi	
Area to be afforested				5	
Sr. No.	Name of Forest Range	Block	Name of forest	Area in ha.	Survey sheet No.
1	Panarsa	Pium	Baja	5	53A/2
Description of area					
(i) Whether the site selected for CA is land bank or not					
(ii) If the CA site is other than land bank, reason be given					
(iii) In case of non forest area indentified for CA than what is the					
(iv) Soil Type					
(v) Topography a) Hilly/Universal/Plain					
(vi) b) Slope, steep/Medium/ Gentle					
(vii) Whether the area is bearing any root stock of vegetation					
Plantation Model - Copy of approved Compensatory					
3 Schedule of Plantation Programme					
4					

Detail of year wise break up of requirement of funds is as under:-

Compensatory afforestation (1100 plants/Hac.) with RCC Fence Post and 4-strand Barbed wire fencing										
S.No.	Particulars including soil & Moisture conservation.						Qty. in ha	Rate in Rs. (per ha)	Amount	
A	Survey, Demarcation and Fencing						5	38200	191000	
B	PLANTING						5	56300	281500	
C Other Charges										
1	Nursery Cost	Unit	Quantity	Rate per unit		Qty. in ha	Total			
		No.	1100	25		5.00	137500	137500		
2	Soil & Moisture Conservation			28350		5	141750	141750		
3	Manuring and watering (10 % of A+B)							47250		
4	Other Misc Works (10 % of A+B)							47250		
TABLE								373750		
Grand Total of A+B+C								846250		
D Maintenance of Plantation										
2	Maintenance	Area in Ha	Number of Plants (in ha)	Cost of Plant	Total Cost of Plant (F)	Rate/ha (G)	Total amount of column No. (F+G)	Annual escalation (1st Year 20%, 2nd= 30% & 3rd to 10 =40%)	Total (H+I)	Total Amount of
	1st Year Maintenance	5	330	25	8250	11400	19650	3930	23580	117900
	2nd Year Maintenance	5	220	25	5500	7700	13200	3760	17160	85800

3rd Year Maintenance to 10 Year	110	25	2750	3900	6650	2660	9310	3724.00	
							Total (D)	1422350	
								71117.50	
E	Contingence 5% over the C.A. Scheme								1493467.50
	Total (A+B+C+D+E)								261356.81
F	Departmental charges @ 17.5%								1754824
	Total amount (A+B+C+D+E+F)								1754824
Total Amount of CA Scheme								1754824	

Technical Detail:-

Technical detail of compensatory afforestation is as under -

a	General detail	The area shall be closed to improve the vegetation cover in the locality to enhance the moisture and water table	Remarks
b	Spa cement	3mx3m	
c	Species	Broad leave.	
d	Plantation method	Pit digging.	
e	Soil & moisture co	Work shall be carried out for the same	
f	Protection	Fencing & people participation	
g	Proposed Monitor	As per guidelines.	
h	Any other informa	Nil.	

Note:-(i) Rate of fence post has been charged Rs. 375/- rupees per fence post as fixed by Pr. CCF.H.P. vide letter No. FL State Campa/2010 /Norms/Volume 3 dated 19th June 2023. The amount of CA has been calculated as per norms fixed as above.

Area in Ha.	Fence Post	Total fence post is to be used at the time of planting	Cost of fence post	Total amount
5	50	250.0	358	89500
Note (ii)	GST on Cost of fence post @ 18%			16110


 Deputy Conservator of Forests,
 Mandi Forest Division Mandi

CHECK LIST SERIAL NO.17

REVISED SCHEME FOR COMPENSATORY AFFORESTATION 7 TO 10 YEARS

DETAIL SCHEME FOR COMPENSATORY AFFORESTATION IN 5 HA TO BE CARRIED OUT IN LIEU OF DIVERSION OF 19.5096 HA OF FOREST LAND IN FAVOUR OF NHAI FOR REHABILITATION AND UP-GRADATION TO TWO LANE WITH PAVED SHOULDER CONFIGURATION & STRENGTHENING OF PADHAR TO BIJNI (PACKAGE 0VA) FROM KM 100 TO KM 202.815 (DESIGN LENGTH 19.890 KM) OF NH-20 (NEW NH-154) OF PATHANKOT MANDI SECTION IN THE STATE OF HIMACHAL PRADESH WITHIN THE JURISDICTION OF MANDI FOREST DIVISION & SUKET FOREST DIVISION HP.

Detail of degraded forest/Non forest					Degraded forest
District					Mandi
Tehsil					Padhar
Name of Division					Mandi
Area to be afforested					15

Sr. No.	Name of Forest Range	Block	Name of forest	Area in ha.	Survey sheet No.
1	Drang	Padhar	Thanda Magru-I & II, Susang	15	53A/13

Description of area					Yes
(i)	Whether the site selected for CA is land bank or not				-
(ii)	If the CA site is other than land bank, reason be given				-
(iii)	In case of non forest area indentified for CA than what is the				Sandy loam
(iv)	Soil Type				Hilly
(v)	Topography a) Hilly/Universal/Plain				Medium
(vi)	b) Slope, steep/Medium/ Gentle				Bushes
(vii)	Whether the area is bearing any root stock of vegetation				Attached
3	Plantation Model - Copy of approved Compensatory				
4	Schedule of Plantation Programme				

Detail of year wise break up of requirement of funds is as under:-

Compensatory afforestation (1100 plants/Hac.) with RCC Fence Post and 4-strand Barbed wire fencing										
S.No.	Particulars including soil & Moisture conservation.					Qty. in ha	Rate in Rs. (per ha)	Amount		
A	Survey, Demarcation and Fencing					15	38200	573000		
B	PLANTING					15	56300	844500		
C	Other Charges									
1	Nursery Cost	Unit	Quantity	Rate per unit		Qty. in ha	Total			
		No.	1100	25		15.00	412500	412500		
2	Soil & Moisture Conservation			28350		15	425250	425250		
3	Manning and watering (10 % of A+B)							141750		
4	Other Misc Works (10 % of A+B)							141750		
Grand Total of A+B+C									2538750	
D	Maintenance of Plantation									
2	Maintenance	Area in Ha	Number of Plants (in ha)	Cost of Plant	Total Cost of Plant (F)	Rate/ha (G)	Total amount of column No. (F+G)	Annual escalation (1st Year 20%, 2nd= 30% & 3rd to 10 =40%)	Total (H+I)	Total Amount of
	1st Year Maintenance	15	330	25	8250	11400	19650	1430	21580	353700
	2nd Year Maintenance	15	220	25	5500	7700	13200	3960	17160	257400

3rd Year Maintenance to 10 Year	15	110	25	2750	1900	6650	2660	9310	1117200
									4267050
Total (A+B+C+D)									213352.50
Contingence 5% over the C.A. Scheme									4480402.50
Total (A+B+C+D+E)									784070.44
Departmental charges @ 17.5%									5264473
Total amount (A+B+C+D+E+F)									13105173
Total Amount of CA Scheme									

Technical Detail:-

Technical detail of compensatory afforestation is as under:-

		Remarks
a	General detail	The area shall be closed to improve the vegetation cover in the locality to enhance the moisture and water table.
b	Spa cement	3m x 3m
c	Species	Broad leave
d	Plantation method	Pit digging.
e	Soil & moisture	Work shall be carried out for the same.
f	Protection	Fencing & people participation.
g	Proposed Monitor	As per guidelines.
h	Any other informa	Nil.

Note: (i) Rate of fence post has been charged Rs. 375/- rupees per fence post as fixed by Pr. CCF.H.P. vide letter No. FL State Campa/2019 /Norms/Volume 3 dated 19th June 2023. The amount of CA has been calculated as per norms fixed as above.

Area in Ha.	Fence Post	Total fence post to be used at the time of planting	Cost of fence post	Total amount
15	50	750.00	358	268500
Note: (ii) GST on Cost of fence post @ 18%				48330


 Deputy Conservator of Forests,
 Mandi Forest Division Mandi

CHECK LIST SERIAL NO.17

REVISED SCHEME FOR COMPENSATORY AFFORESTATION 7 TO 10 YEARS

DETAIL SCHEME FOR COMPENSATORY AFFORESTATION IN 5HA TO BE CARRIED OUT IN LIEU OF DIVERSION OF 19.5096 HA OF FOREST LAND IN FAVOUR OF NHAI FOR REHABILITATION AND UP-GRADATION TO TWO LANE WITH PAVED SHOULDER CONFIGURATION & STRENGTHENING OF PADHAR TO BJUNI (PACKAGE BVA) FROM KM 100 TO KM 102.815 (DESIGN LENGTH 19.090 KM) OF NH-20 (NEW NH-154) OF PATHANKOT MANDI SECTION IN THE STATE OF HIMACHAL PRADESH WITHIN THE JURISDICTION OF MANDI FOREST DIVISION & SUKET FOREST DIVISION HP

Detail of degraded forest/Non forest						Degraded forest
District						Mandi
Tehsil						Sadar
Name of Division						Mandi
Area to be afforested						10

Sr. No.	Name of Forest Range	Block	Name of forest	Area in ha.	Survey sheet No.
1	Mandi	Rehardhar	Tung	10	53A/14

Description of area						
(i)	Whether the site selected for CA is land bank or not					Yes
(ii)	If the CA site is other than land bank, reason be given					-
(iii)	In case of non forest area identified for CA than what is the					-
(iv)	Soil Type					Sandy loam
(v)	Topography a) Hilly/Universal/Plain					Hilly
(vi)	b) Slope, steep/Medium/ Gentle					Medium
(vii)	Whether the area is bearing any root stock of vegetation					Bushes
3	Plantation Model- Copy of approved Compensatory					Attached
4	Schedule of Plantation Programme					

Detail of year wise break up of requirement of funds is as under:-

Compensatory afforestation (1100 plants/Hac.) with RCC Fence Post and 4-strand Barbed wire fencing

S.No.	Particulars including soil & Moisture conservation.	Qty. in ha	Rate in Rs. (per ha)	Amount
A	Survey, Demarcation and Fencing	10	38200	382000
B	PLANTING	10	56300	563000
C	Other Charges			

1	Nursery Cost	Unit	Quantity	Rate per unit	Qty. in ha	Total	
		No.	1100	25	10.00	275000	275000
2	Soil & Moisture Conservation			28350	10	283500	283500
3	Manuring and watering (10 % of A+B)						94500
4	Other Misc. Works (10 % of A+B)						94500
	Grand Total of A+B+C						1692500


D Maintenance of Plantation										
2	Maintenance	Area in Ha	Number of Plants (in ha)	Cost of Plant	Total Cost of Plant (F)	Rate/ha (G)	Total amount of column No. (F+G)	Annual escalation (1st Year 10%, 2nd= 30% & 3rd to 10=40%)	Total (H+I)	Total Amount of
	1st Year Maintenance	10	330	25	8250	11400	19650	3930	23580	235800
	2nd Year Maintenance	10	220	25	5500	7700	13200	3960	17160	171600

3rd Year Maintenance to 10 Year	10	110	25	2750	3900	6650	7660	9310	748800
Total (A+B+C+D)									284700
E Contingence 5% over the C.A. Scheme									14235.00
Total (A+B+C+D+E)									2986935.00
F Departmental charges @ 17.5%									522713.63
Total amount (A+B+C+D+E+F)									3509649
Total Amount of CA Scheme									3509649

Technical Detail:-

Technical detail of compensatory afforestation is as under:-

a.	General detail	The area shall be closed to improve the vegetation cover in the locality to enhance the moisture and water table.	Remarks	
b.	Spa cement	3mx3m		
c.	Species	Broad leave.		
d.	Plantation method	Pit digging.		
e.	Soil & moisture conservation	Work shall be carried out for the same.		
f.	Protection	Fencing & people participation.		
g.	Proposed Monitor	As per guidelines.		
h.	Any other information	Nil.		
Note:-(i)		Rate of fence post has been charged Rs. 375/- rupees per fence post as fixed by Pr. CCF.H.P. vide letter No. Ft. State Campa/2010 /Norms/Volume 3 dated 19 th June 2023. The amount of CA has been calculated as per norms fixed as above.		
Area in Ha.	Fence Post	Total fence post is to be used at the time of planting	Cost of fence post	Total amount
10	50		358	179000
Note: (ii)		GST on Cost of fence post @ 18%		32220


Deputy Conservator of Forests,
Mandi Forest Division Mandi

CHECK LIST SERIAL NO.17

REVISED SCHEME FOR COMPENSATORY AFFORESTATION 7 TO 10 YEARS

DETAIL SCHEME FOR COMPENSATORY AFFORESTATION IN 5 HA TO BE CARRIED OUT IN LIEU OF DIVERSION OF 19.5896 HA OF FOREST LAND IN FAVOUR OF NIAL FOR REHABILITATION AND UP-GRADATION TO TWO LANE WITH PAVED SHOULDER CONFIGURATION & STRENGTHENING OF PADHAR TO BUNI (PACKAGE 0VA) FROM KM 180 TO KM 202.815 (DESIGN LENGTH 19.050 KM) OF NH-20 (NEW NH-154) OF PATHANKOT MANDI SECTION IN THE STATE OF HIMACHAL PRADESH WITHIN THE JURISDICTION OF MANDI FOREST DIVISON & SUKET FOREST DIVISION HP

Detail of degraded forest/Non forest							Degraded forest			
District							Mandi			
Tehsil							Sadar			
Name of Division							Mandi			
Area to be afforested							5			
Sr. No.	Name of Forest Range	Block	Name of forest				Area in ha.	Survey sheet No.		
1	Mandi	Rehardhar	Sahnal				5	53A/2		
Description of area										
(i)	Whether the site selected for CA is land bank or not						Yes			
(ii)	If the CA site is other than land bank, reason be given						-			
(iii)	In case of non forest area indentified for CA than what is the						-			
(iv)	Soil Type						Sandy loam			
(v)	Topography a) Hilly/Universal/Plain						Hilly			
(vi)	b) Slope: steep/Medium/ Gentle						Medium			
(vii)	Whether the area is bearing any root stock of vegetation						Bushes			
3	Plantation Model: - Copy of approved Compensatory						Attached			
4	Schedule of Plantation Programme									
Detail of year wise break up of requirement of funds is as under:-										
Compensatory afforestation (1100 plants/Hac.) with RCC Fence Post and 4-strand Barbed wire fencing										
S.No.	Particulars including soil & Moisture conservation.					Qty. in ha	Rate in Rs. (per ha)	Amount		
A	Survey, Demarcation and Fencing					5	38200	191000		
B	PLANTING					5	56300	281500		
C Other Charges										
1	Nursery Cost	Unit	Quantity	Rate per unit		Qty. in ha	Total			
		No.	1100	25		5.00	137500	137500		
2	Soil & Moisture Conservation			28350		5	141750	141750		
3	Manning and watering (10 % of A+B)							47250		
4	Other Misc Works (10 % of A+B)							47250		
								72000		
Grand Total of A+B+C								846250		
D Maintenance of Plantation										
	Maintenance	Area in Ha	Number of Plants (in ha)	Cost of Plant	Total Cost of Plant (F)	Rate/ha (G)	Total amount of column No. (F+G)	Annual escalation (1st Year 20%, 2nd= 30% & 3rd to 10 =40%)	Total (H+I)	Total Amount of (
	1st Year Maintenance	5	330	25	8250	11400	19650	3930	23580	117900
	2nd Year Maintenance	5	220	25	5500	7700	13200	3960	17160	85800

3rd Year Maintenance for 10 Year	5	110	25	1750	1900	6650	2660	9310	372400	
Total (A+B+C+D)									1422350	
E Contingence 5% over the C.A. Scheme									71117.50	
Total (A+B+C+D+E)									1493467.50	
F Departmental charges @ 17.5%									261356.81	
Total amount (A+B+C+D+E+F)									1754824	
Technical Detail:-									Total Amount of CA Scheme	1754824

Technical detail of compensatory afforestation is as under:-

a	General detail	The area shall be closed to improve the vegetation cover in the locality to enhance the moisture and water table.	Remarks	
b	Spa cement	3mx3m		
c	Species	Broad leave.		
d	Plantation method	Pit digging		
e	Soil & moisture conservation	Work shall be carried out for the same.		
f	Protection	Fencing & people participation.		
g	Proposed Monitor	As per guidelines.		
h	Any other information	Nil.		
Note:-(i)		Rate of fence post has been charged Rs. 375/- rupees per fence post as fixed by Pr. CCF, H.P. vide letter No. Ft. State Campa/2010 /Norms/Volume 3 dated 19 th June 2023. The amount of CA has been calculated as per norms fixed as above.		
Area in Ha.	Fence Post	Total fence post is to be used at the time of planting	Cost of fence post	Total amount
5	50	250.0	358	89500
Note (ii)		GST on Cost of fence post @ 18%		16110

Deputy Conservator of Forests,
Mandi Forest Division Mandi

CHECK LIST SERIAL NO. 17

REVISED MEME FOR COMPENSATORY AFFORESTATION * TO 10 YEARS

THE MEME FOR COMPENSATORY AFFORESTATION IN VHA TO BE CARRIED OUT IN LIEU OF DIVERSION OF 19.896 HA OF FOREST LAND IN FAVOR OF NHAI FOR REHABILITATION AND UP-GRADATION TO TWO LANE WITH PAVED SHOULDER FOR BATTERY & STRENGTHENING OF PADDAR TO BILNI (PACKAGE IV) FROM KM 180 TO KM 202.415 (DESIGN LENGTH 19.896 KM OF NH 25 NEW NH 156 OF PATHANKOT MANDE SECTION IN THE STATE OF HIMACHAL PRADESH WITHIN THE JURISDICTION OF MANDE FOREST DIVISION & SUKET FOREST DIVISION HP.

Detail of degraded forest Non forest							
District							Degraded forest
Tehsil							Mandi
Name of Division							Aut
Area to be afforested							Mandi
No. No.							5
Name of Forest Range	Block	Name of forest				Area in ha.	Survey sheet No.
Pinna	Plant	Bandh				5	53A/2
Description of area							
i) Whether the site selected for CA is land bank or not							Yes
ii) If the CA site is other than land bank, reason to be given							-
iii) In case of non forest area selected for CA, then what is the							-
iv) Soil Type							Sandy loam
v) Topography a. Hills/Undulating Plain							Hills
b. Slope steep/Medium/Gentle							Medium
vi) Whether the area is bearing any rock stock of vegetation							Bushes
vii) Plantation Model - Copy of approved Compensatory							Attached
viii) Schedule of Plantation Programme							

Detail of year wise break up of requirement of funds is as under:-
 Compensatory afforestation (1100 plants/Hac.) with RCC Fence Post and 4-strand Barbed wire fencing

S.No.		Particulars including soil & Moisture conservation.				Qty. in ha	Rate in Rs. (per ha)	Amount
A	Survey, Demarcation and Fencing				5	38200	191000	
B	PLANTING				5	56300	281500	
C		Other Charges						
1	Nursery Cost	Unit	Quantity	Rate per unit	Qty. in ha	Total		
		No.	1100	25	5.00	137500	137500	
2	Soil & Moisture Conservation			28350	5	141750	141750	
3	Manning and watering (10 % of A+B)						47250	
4	Other Misc Works (10 % of A+B)						47250	
Grand Total of A+B+C							846250	
D		Maintenance of Plantation						

2	Maintenance	Area in Ha	Number of Plants (in ha)	Cost of Plant	Total Cost of Plant (F)	Rate/ha (G)	Total amount of column No. (F+G)	Annual escalation (1st Year 20%, 2nd= 30% & 3rd to 10=40%)	Total (H+I)	Total Amount of
	1st Year Maintenance	5	330	25	8250	11400	19650	3930	23580	117900
	2nd Year Maintenance	5	220	25	5500	7700	13200	3960	17160	85800

3rd Year Maintenance to 10 Year	110	24	2750	1000	6650	7660	9110	372400
Total (A+B+C+D)								576100
Contingence 5% over the C.A. Scheme								142250
Total (A+B+C+D+E)								718350
Departmental charges @ 17.5%								125711.25
Total amount (A+B+C+D+E+F)								844061.25
Technical Detail:-								Total Amount of CA Scheme
								1754824

Technical detail of compensatory afforestation is as under -

	General detail	Remarks
a	The area shall be closed to improve the vegetation cover in the locality to enhance the moisture and water table	
b	Spa cement 3mx3m	
c	Species Broad leave	
d	Plantation method Pit digging.	
e	Soil & moisture work shall be carried out for the same.	
f	Protection Fencing & people participation	
g	Proposed Monitor As per guidelines	
h	Any other information Nil	

Note:-(i) Rate of fence post has been charged Rs. 375/- rupees per fence post as fixed by Pr. CCF.H.P. vide letter No. Ft. State Campa/2010 /Norms/Volume 3 dated 19th June 2023. The amount of CA has been calculated as per norms fixed as above.

Area in Ha.	Fence Post	Total fence post is to be used at the time of planting	Cost of fence post	Total amount
5	50	50	358	179500
Note (ii)	GST on Cost of fence post @ 18%			16110


 Deputy Conservator of Forests,
 Mandi Forest Division Mandi



OFFICE OF DEPUTY CONSERVATOR OF FORESTS,
MANDI FOREST DIVISION, MANDI, HP 175001
Phone & Fax 01905-235360, e-mail-dfomandi@gmail.com

No./RK/ 8573

Dated 06-01-2024

To,

GM & Project Director,
NHAI, PIU-Palampur,
1st & 2nd Floor, Dayal Ji Niwas,
Opp. Govt. Primary School, Chimbhalhaar,
Palampur (HP)

Subject :- Diversion of 19.5896 ha Forest Land for Rehabilitation and Up-Gradation to Two Lane with Paved shoulder configuration & Strengthening of Padhar to Bijni (Package -VA) from Km 180.00 to Km 202.815 (Design Length 19.050 Km) of NH-20 (New NH-154) of Pathankot-Mandi Section in the State of Himachal Pradesh (Online Proposal No. FP/HP/Road/154466/2022).

Memo:

2 The Govt. of India has conveyed the approval in principal for the above proposal vide letter No. FC/HPC/79/2023 Dated/22.12.2023 and has directed to deposit the following amount from the User Agency. You are therefore requested to deposit the following amount under heads given below and intimate the same to this office, so that case could be moved to competent authority for final approval.


S.N.	Particular	Amount	Remarks :- Payment may be made as per detail given below.
1.	Compensatory Afforestation	9471895	Amount to be deposited in Adhoc CAMPA through online portal and generated challan in original be submitted to this office. Note :- प्रयोक्ता अभिकरण द्वारा यह सुनिश्चित करे की जमा की गई सभी निधियां (CA, NPV & Penal NPV etc.) को वेबपोर्टल पर online Generated किये गये चालान के माध्यम से जमा किये जाये अन्य माध्यमों से जमा की गई धन राशी सैध्यान्तिक स्वीकृति की अनुपालना के रूप मे मान्य नहीं होगी
2	NPV	19691662	
3	Cost of Soil Moisture Plan (0.5% of project cost)	10171000	
	Total (1+3)	39334557	

RECEIVED
 IN THE OFFICE OF THE
 DEPUTY COMMISSIONER
 AND IN CHARGE
 OF THE DISTRICT
 MANDI
 H.P.

4	Departmental Charges @ 17.5 % (for C.A)	1657581	Under Miscellaneous Head 0406-Sub Head 18 Forest Remittance Revenue of DCT, Mandi																																																		
5	GST 18% @ of 358-on cost of fence post (for C.A)	128880	Please deposit the amount in GST No. 02AAAGD1390K1ZR and submit the challan in original to the undersigned																																																		
6	Cost of 2302 No. of trees having volume 574.0338 cum as per approved market rate fixed by the Government received from Pr.CCF (HoFF) HP vide letter No. Ft.21-700/82(S) Vol.VIII dated 30.11.2023.	24195652	Under Miscellaneous Head 0406-Sub Head 15, receipt from sale of trees to other department/ organization forest Remittance, Revenue of DFO Mandi Under DDO Code 814																																																		
			<table border="1"> <thead> <tr> <th>Species</th> <th>No. trees</th> <th>Vol.</th> <th>Rate</th> <th>amount</th> </tr> </thead> <tbody> <tr> <td>Chil</td> <td>1313</td> <td>293.86</td> <td>55596</td> <td>16337441</td> </tr> <tr> <td>Jamun</td> <td>18</td> <td>7.77</td> <td>4256</td> <td>33069</td> </tr> <tr> <td>Khair</td> <td>82</td> <td>5.42</td> <td>139145</td> <td>754166</td> </tr> <tr> <td>Tuni + Sisham</td> <td>140</td> <td>49.424</td> <td>52849</td> <td>2612009</td> </tr> <tr> <td>Popular</td> <td>17</td> <td>6.696</td> <td>2815</td> <td>18849</td> </tr> <tr> <td>Safeda</td> <td>53</td> <td>53.533</td> <td>23052</td> <td>1234043</td> </tr> <tr> <td>Akhrot</td> <td>1</td> <td>0.8</td> <td>74366</td> <td>59493</td> </tr> <tr> <td>B/L.</td> <td>678</td> <td>156.5308</td> <td>20102</td> <td>3146582</td> </tr> <tr> <td>Total</td> <td>2302</td> <td>574.0338</td> <td></td> <td>24195652</td> </tr> </tbody> </table>	Species	No. trees	Vol.	Rate	amount	Chil	1313	293.86	55596	16337441	Jamun	18	7.77	4256	33069	Khair	82	5.42	139145	754166	Tuni + Sisham	140	49.424	52849	2612009	Popular	17	6.696	2815	18849	Safeda	53	53.533	23052	1234043	Akhrot	1	0.8	74366	59493	B/L.	678	156.5308	20102	3146582	Total	2302	574.0338		24195652
Species	No. trees	Vol.	Rate	amount																																																	
Chil	1313	293.86	55596	16337441																																																	
Jamun	18	7.77	4256	33069																																																	
Khair	82	5.42	139145	754166																																																	
Tuni + Sisham	140	49.424	52849	2612009																																																	
Popular	17	6.696	2815	18849																																																	
Safeda	53	53.533	23052	1234043																																																	
Akhrot	1	0.8	74366	59493																																																	
B/L.	678	156.5308	20102	3146582																																																	
Total	2302	574.0338		24195652																																																	
Total		25982113																																																			
G. Total		65316670																																																			

In addition to the above the compliance of conditions imposed by GOI vide letter No. FC/HPC/79/2023 Dated/22.12.2023 may also be reported point wise to this office through online portal so that further action could be taken into the matter accordingly.

Encl:AA


 Deputy Conservator of Forests,
 Mandi Forest Division, Mandi (H.P) /c
 6/1/24



भारतीय राष्ट्रीय राजमार्ग प्राधिकरण
 (सड़क परिवहन और राजमार्ग मंत्रालय, भारत सरकार)
National Highways Authority of India
 (Ministry of Road Transport and Highways, Govt. of India)
 परियोजना कार्यान्वयन इकाई पालमपुर
 Project Implementation Unit - Palampur



Diversion of 19.5896 ha Forest land for Rehabilitation and Up-Gradation to Two Lane with Paved shoulder configuration & Strengthening of Padhar to Bijni (Package-VA) from 180.00 to Km 202.815 (Design Length. 19.050 Km), of NH-20(New NH-154) of Pathankot- Mandi Section in the State of Himachal Pradesh.

शर्त संख्या (बी) 13

UNDERTAKING FOR STRIP PLANTATION ON BOTH SIDES OF THE ROAD

It is to certify that I, Executive Engineer, Mandi Division No. II, HPPWD Mandi have applied for Diversion of 0.9888 Hectare of forest land in favour of HPPWD for Diversification of 19.5896 ha Forest land for Rehabilitation and Up-Gradation to Two Lane with Paved shoulder configuration & Strengthening of Padhar to Bijni (Package-VA) from 180.00 to Km 202.815 (Design Length. 19.050 Km), of NH-20(New NH-154) of Pathankot-Mandi.

I, do hereby undertake, that on possible spots of both sides of the road, strip plantation will be done by the Department on own expenditure under the supervision of Forest Department.

Deputy Conservator of Forests
 Mandi Forest Division, Mandi (H.P.)

Vikas Surjewala
 (Vikas Surjewala)
 GM (T) cum Project Director

C/S

 Deputy Conservator of Forests,
 Mandi Forest Division Mandi (H.P.)



भारतीय राष्ट्रीय राजमार्ग प्राधिकरण

(सड़क परिवहन और राजमार्ग मंत्रालय, भारत सरकार)

National Highways Authority of India

(Ministry of Road Transport and Highways, Govt. of India)

परियोजना कार्यान्वयन इकाई पालमपुर

Project Implementation Unit - Palampur



Diversion of 19.5896 ha Forest land for Rehabilitation and Up-Grading to Two Lane with Paved shoulder configuration & Strengthening of Padhar to Bijni (Package-VA) from 180.00 to Km 202.815 (Design Length. 19.050 Km), of NH-20(New NH-154) of Pathankot- Mandi Section in the State of Himachal Pradesh.

शपथ पत्र

शर्त संख्या (बी)14

क्र. सं.	सैधान्तिक स्वीकृति की शर्तें	प्रयोक्ता अभिकरण द्वारा उत्तर
1	स्थानान्तरण के लिए प्रस्तावित वन भूमि को केंद्रीय सरकार की पूर्व अनुमति के बिना किसी भी परिस्थिति में किसी अन्य एजेंसी, विभाग या व्यक्ति विशेष को हस्तांतरित नहीं किया जायेगा।	प्रयोक्ता एजेंसी को यह शर्त मंजूर है।

Vikas Singhwala
(Vikas Singhwala)
GM (T) cum Project Director

C15

[Signature]
Deputy Conservator of Forests,
Mandi Forest Division Mandi (H.P.)



भारतीय राष्ट्रीय राजमार्ग प्राधिकरण
(सड़क परिवहन और राजमार्ग विभाग, भारत सरकार)
National Highways Authority of India
(Ministry of Road Transport and Highways, Govt. of India)
परियोजना कार्यान्वयन इकाई पालमपुर
Project Implementation Unit - Palampur



Diversion of 19.5896 ha Forest land for Rehabilitation and Up-Gradation to Two Lane with Paved shoulder configuration & Strengthening of Padhar to Bijni (Package-VA) from 180.00 to Km 202.815 (Design Length. 19.050 Km), of NH-20(New NH-154) of Pathankot- Mandi Section in the State of Himachal Pradesh.

शपथ पत्र

शर्त संख्या (बी)15

क्र.सं.	सैधान्तिक स्वीकृति की शर्तें	प्रयोक्ता अभिकरण द्वारा उत्तर
1	केंद्रीय सरकार की अनुमति के बिना प्रस्ताव की लेआउट प्लान को बदला नहीं जायेगा।	प्रयोक्ता एजेंसी को यह शर्त मंजूर है।

Vikas Surjewala
(Vikas Surjewala)
GM (T) cum Project Director

[Signature]
Deputy Conservator of Forests,
Mandi Forest Division Mandi



भारतीय राष्ट्रीय राजमार्ग प्राधिकरण
(मार्गक परिवहन और सड़क निर्माण, भारत सरकार)
National Highway Authority of India
(Ministry of Road Transport and Highways, Govt. of India)
परियोजना कार्यान्वयन इकाई पालमपुर
Project Implementation Unit - Palampur



Diversion of 19.5896 ha Forest land for Rehabilitation and Up-gradation to Two Lane with Paved shoulder configuration & Strengthening of Padhar to Bijni (Package-VA) from 180.00 to Km 202.815 (Design Length. 19.050 Km), of NH-20(New NH-154) of Pathankot- Mandi Section in the State of Himachal Pradesh.

शपथ पत्र

शर्त संख्या (बी)16

क्र. सं.	सैधान्तिक स्वीकृति की शर्त	प्रयोक्ता अभिकरण द्वारा उत्तर
1	कन भूमि पर किसी भी प्रकार का कोई श्रमिक शिविर नहीं लगाया जाएगा।	प्रयोक्ता एजेंसी को यह शर्त मंजूर है।

Vikas Surjewala
(Vikas Surjewala)
GM (T) cum Project Director

CS

[Signature]
Deputy Conservator of Forests,
Mandi Forest Division Mandi (J.P.)



भारतीय राष्ट्रीय सड़क प्राधिकरण

(सड़क परिवहन और राजमार्ग विभाग, भारत सरकार)

National Highway Authority of India

(Ministry of Road Transport and Highways, Govt. of India)

परियोजना कार्यान्वयन इकाई पालमपुर

Project Implementation Unit - Palampur



Diversion of 19.5896 ha Forest land for Rehabilitation and Up-gradation to Two Lane with Paved shoulder configuration & Strengthening of Padhar to Bijni (Package-VA) from 180.00 to Km 202.815 (Design Length. 19.050 Km), of NH-20(New NH-154) of Pathankot- Mandi Section in the State of Himachal Pradesh.

शपथ पत्र

शर्त संख्या (बी)17

क्र. सं.	सैधान्तिक स्वीकृति की शर्त	प्रयोक्ता अभिकरण द्वारा उत्तर
1	प्रयोक्ता एजेंसी द्वारा वांछित भूमि संरक्षण पैमाने उपयोग किये जायेंगे, जिसके लिए प्रयोक्ता एजेंसी द्वारा वर्तमान दरों पर धन राशि उपलब्ध करायी जाएगी ।	प्रयोक्ता एजेंसी को यह शर्त मंजूर है ।

Vikas Surjewala
(Vikas Surjewala)
GM (T) cum Project Director

CS

[Signature]

Deputy Conservator of Forests,
Mandi Forest Division Mandi (H.P.)



Diversion of 19.5896 ha Forest land for Rehabilitation and Up-Grading to Two Lane with Paved shoulder configuration & Strengthening of Padhar to Bijni (Package-VA) from 180.00 to Km 202.815 (Design Length. 19.050 Km), of NH-20(New NH-154) of Pathankot- Mandi Section in the State of Himachal Pradesh.

शपथ पत्र

शर्त संख्या (बी) 18

क्र. सं.	सैधान्तिक स्वीकृति की शर्त	प्रयोक्ता अभिकरण द्वारा उतर
1	परियोजना कार्य के निष्पादनके लिए निर्माण सामग्री के परिवहन के लिए वन क्षेत्र के अंदर कोई अतिरिक्त या नया पथ नहीं बनाया जाएगा ।	प्रयोक्ता एजेंसी को यह शर्त मंजूर है ।

Vikas Surjewala
(Vikas Surjewala)
GM (T) cum Project Director

[Signature]
Deputy Conservator of Forests,
Mandi Forest Division Mandi (H.P.)



Diversion of 19.5896 ha Forest land for Rehabilitation and Up-Gradation to Two Lane with Paved shoulder configuration & Strengthening of Padhar to Bijni (Package-VA) from 180.00 to Km 202.815 (Design Length. 19.050 Km), of NH-20(New NH-154) of Pathankot- Mandi Section in the State of Himachal Pradesh.

शपथ पत्र

शर्त संख्या (बी) 19

क्र. सं.	सैधान्तिक स्वीकृति की शर्तें	प्रयोक्ता अभिकरण द्वारा उत्तर
1	प्रयोक्ता एजेंसी द्वारा श्रमिकों तथा कार्यस्थल पर कार्यरत स्टाफ को अधिमानतः वैकल्पिक इंधन उपलब्ध कराएगी, ताकि साथ लगे वन क्षेत्रको किसी प्रकार के नुकसान तथा दबाव से बचाया जा सके ।	प्रयोक्ता एजेंसी को यह शर्त मंजूर है ।

Vikas Surjewala
(Vikas Surjewala)
GM (T) cum Project Director

CS

[Signature]
Deputy Conservator of Forests,
Mandi Forest Division Mandi (H.P.)



भारतीय राष्ट्रीय राजमार्ग प्राधिकरण
(सड़क परिवहन और राजमार्ग विभाग, भारत सरकार)

National Highway Authority of India
(Ministry of Road Transport and Highways, Govt. of India)
परियोजना कार्यान्वयन इकाई, पालमपुर
Project Implementation Unit - Palampur



Diversion of 19.5896 ha Forest land for Rehabilitation and Up-gradation to Two Lane with Paved shoulder configuration & Strengthening of Padhar to Bijni (Package-VA) from 180.00 to Km 202.815 (Design Length. 19.050 Km), of NH-20(New NH-154) of Pathankot-Mandi Section in the State of Himachal Pradesh.

शपथ पत्र

शर्त संख्या (बी) 20

क्र. सं.	सैधान्तिक स्वीकृति की शर्तें	प्रयोक्ता अभिकरण द्वारा उत्तर
1	प्रयोक्ता एजेंसी राज्य के मुख्य वन्य जीव संरक्षक द्वारा तैयार की गयी योजना के अनुसार उस क्षेत्र के वनस्पति और प्राणी समूह के संरक्षण तथा परिरक्षण में राज्य सरकार की सहायता करेगी।	प्रयोक्ता एजेंसी को यह शर्त मंजूर है।

Vikas Surjewala
(Vikas Surjewala)
GM (T) cum Project Director

C/S

Deputy Conservator of Forests,
Forest Division Mandi (H.P.)



भारतीय राष्ट्रीय राजमार्ग प्राधिकरण
(सड़क परिवहन और राजमार्ग विभाग, भारत सरकार)

National Highways Authority of India
(Ministry of Road Transport and Highways, Govt. of India)
परियोजना कार्यान्वयन दफ्तर, पालमपुर
Project Implementation Unit - Palampur



Diversion of 19.5896 ha Forest land for Rehabilitation and Up-gradation to Two Lane with Paved shoulder configuration & Strengthening of Padhar to Bijni (Package-VA) from 180.00 to Km 202.815 (Design Length. 19.050 Km), of NH-20(New NH-154) of Pathankot- Mandi Section in the State of Himachal Pradesh.

शपथ पत्र

शर्त संख्या (बी) 21

क्र. सं.	सैधान्तिक स्वीकृति की शर्तें	प्रयोक्ता अभिकरण द्वारा उतर
1	स्थानांतरितवन भूमि की सीमार्येआगे तथा पीछे लिखे गए क्रम संख्या के वाले 4 फिट ऊंचे सीमेट के खंभो द्वाराचिन्हितकी जाएगी।	प्रयोक्ता एजेसी को यह शर्त मंजूर है।


(Vikas Surjewala)
GM (T) cum Project Director


Deputy Conservator of Forests,
Himal Forest Division Mandi (H.P.)



Diversion of 19.5896 ha Forest land for Rehabilitation and Up-Gradation to Two Lane with Paved shoulder configuration & Strengthening of Padhar to Bijni (Package-VA) from 180.00 to Km 202.815 (Design Length. 19.050 Km), of NH-20(New NH-154) of Pathankot- Mandi Section in the State of Himachal Pradesh.

शपथ पत्र

शर्त संख्या (बी) 22

क्र. सं.	सैधान्तिक स्वीकृति की शर्तें	प्रयोक्ता अभिकरण द्वारा उतर
1	संरक्षित क्षेत्रों/वन क्षेत्रों में नियमित अंतराल पर सड़क के किनारे स्पीड रेगुलैटिंग साइने जलगाए जाएंगे।	प्रयोक्ताए जैसी को यह शर्त मंजूर है।

(Vikas Gunejwala)
GM (T) cum Project Director

Cis

Deputy Conservator of Forests,
Bhagat Forest Division Mandi (H.P.)



भारतीय राष्ट्रीय मार्ग प्राधिकरण
(सड़क परिवहन विभाग, भारत सरकार)

National Highways Authority of India
(Ministry of Road Transport and Highways, Govt. of India)

परियोजना कार्यान्वयन इकाई पालमपुर
Project Implementation Unit - Palampur



Diversion of 19.5896 ha Forest land for Rehabilitation and Up-gradation to Two Lane with Paved shoulder configuration & Strengthening of Padhar to Bijni (Package-VA) from 180.00 to Km 202.815 (Design Length. 19.050 Km), of NH-20(New NH-154) of Pathankot- Mandi Section in the State of Himachal Pradesh.

शपथ पत्र

शर्त संख्या (बी) 23

क्र. सं.	सैधान्तिक स्वीकृति की शर्तें	प्रयोक्ता अभिकरण द्वारा उतर
1	प्रयोक्ता एजेसी सी डब्ल्यूएलडब्ल्यू/एनबीडब्ल्यूएल/एफएसी/आर ईसीकी सिफारिशों के अनुसार संरक्षित क्षेत्र/वन क्षेत्र में उपयुक्त अंडर/ओवरपास उपलब्ध कराएगी	प्रयोक्ता एजेसी को यह शर्त मंजूर है।


(Vikas Singh)
GM (T) cum Project Director


Deputy Conservator of Forests,
Mandi Forest Division Mandi (H.P.)



भारतीय राष्ट्रीय राजमार्ग प्राधिकरण

(सड़क परिवहन और राजमार्ग मंत्रालय, भारत सरकार)

National Highways Authority of India

(Ministry of Road Transport and Highways, Govt. of India)

परियोजना कार्यान्वयन इकाई पालमपुर

Project Implementation Unit - Palampur



Diversion of 19.5896 ha Forest land for Rehabilitation and Up-Grading to Two Lane with Paved shoulder configuration & Strengthening of Padhar to Bijni (Package-VA) from 180.00 to Km 202.815 (Design Length. 19.050 Km), of NH-20(New NH-154) of Pathankot- Mandi Section in the State of Himachal Pradesh.

शपथ पत्र

शर्त संख्या (बी) 24

क्र. सं.	सैधान्तिक स्वीकृति की शर्तें	प्रयोक्ता अभिकरण द्वारा उतर
1	यदि आवश्यक हो तो प्रयोक्ता एजेंसी पर्यावरण सुरक्षा अधिनियम 1986, के अनुसार पर्यावरण अनुमति प्राप्त करेगी।	प्रयोक्ता एजेंसी को यह शर्त मंजूर है।

Vikas Surjewala
(Vikas Surjewala)
GM (T) cum Project Director

CIS

Deputy Conservator of Forests,
Mandi Forest Division Mandi (H.P.)



भारतीय राजमार्ग प्राधिकरण
(राजमार्ग प्राधिकरण, भारत सरकार)
National Highways Authority of India
(Ministry of Road Transport and Highways, Govt. of India)
परियोजना कार्यान्वयन इकाई पालमपुर
Project Implementation Unit - Palampur



Diversion of 19.5896 ha Forest land for Rehabilitation and Up-gradation to Two Lane with Paved shoulder configuration & Strengthening of Padhar to Bijni (Package-VA) from 180.00 to Km 202.815 (Design Length. 19.050 Km), of NH-20(New NH-154) of Pathankot- Mandi Section in the State of Himachal Pradesh.

शपथ पत्र

शर्त संख्या (बी) 25

क्र. सं.	सैधान्तिक स्वीकृति की शर्तें	प्रयोक्ता अभिकरण द्वारा उतर
1	परियोजना निर्माण से उत्सर्जित मलवे का निस्तारण, विस्तृत अपशिष्ट प्रबंधन योजना के अनुसार प्रयोक्ता अभिकरण द्वारा केवल परियोजना स्थल पर ही किया जाएगा था इसके अलावा अन्यत्र मलवान ही फेंका जायेगा। मलबानिस्तारण स्थल पर दर्शाए गये 29 वृक्षों में से किसी भी वृक्ष का पात न नही किया जायेगा।	प्रयोक्ता एजेसी को यह शर्त मंजूर है।

Deputy Conservator of Forests
Mandi Forest Division, Mandi (H.P.)

Vikas Surjewala
(Vikas Surjewala)
GM (T) cum Project Director

CS
[Signature]
Deputy Conservator of Forests,
Mandi Forest Division Mandi (H.P.)



Diversion of 19.5896 ha Forest land for Rehabilitation and Up-Gradation to Two Lane with Paved shoulder configuration & Strengthening of Padhar to Bijni (Package-VA) from 180.00 to Km 202.815 (Design Length. 19.050 Km), of NH-20(New NH-154) of Pathankot- Mandi Section in the State of Himachal Pradesh.

शपथ पत्र

शर्त संख्या (बी) 26

क्र. सं.	सैधान्तिक स्वीकृति की शर्तें	प्रयोक्ता अभिकरण द्वारा उतर
1	इस प्रस्तावको 99 वर्षके लिए अनुमति प्रदान की जाएगी, इसके उपरांत पुनः यह अनुमति भारत सरकार से प्राप्त प्रणी होगी इस अनुमोदन के तहत diversion की अवधि प्रयोक्ता एजेसीके पक्षमें दी जाने वाली lease की अवधि या परियोजना की अवधि, जो भी कम हो, के सह समाप्ती होगी।	प्रयोक्ता एजेसीको यह शर्त मंजूर है।


(Vikas Surjewala)
GM (T) cum Project Director

95

Deputy Conservator of Forests,
Mandi Forest Division Mandi (H.P.)



भारत राष्ट्रीय राजमार्ग प्राधिकरण
(राजमार्ग मंत्रालय, भारत सरकार)
National Highways Authority of India
(Ministry of Road Transport and Highways, Govt. of India)
परियोजना कार्यान्वयन इकाई पालम्पुर
Project Implementation Unit - Palampur



Diversion of 19.5896 ha Forest land for Rehabilitation and Up-gradation to Two Lane with Paved shoulder configuration & Strengthening of Padhar to Bijni (Package-VA) from 180.00 to Km 202.815 (Design Length. 19.050 Km), of NH-20(New NH-154) of Pathankot- Mandi Section in the State of Himachal Pradesh.

शपथ पत्र

शर्त संख्या (बी) 27

क्र. सं.	सैधान्तिक स्वीकृति की शर्त	प्रयोक्ता अभिकरण द्वारा उतर
1	अन्य कोई भी शर्त इस क्षेत्रीय कार्यालय द्वारा वन तथा वन्य जीवों के संरक्षण, सुरक्षा तथा विकास हेतु समय - समय पर लगाई जा सकती है।	प्रयोक्ता एजेंसी को यह शर्त मंजूर है।

Vikas Surjewala
(Vikas Surjewala)
GM (T) cum Project Director

CS

Deputy Conservator of Forests,
Himal Forest Division (H.P.)



भारतीय राजमार्ग प्राधिकरण

(राजमार्ग मंत्रालय, भारत सरकार)

National Highways Authority of India

(Ministry of Road Transport and Highways, Govt. of India)

परियोजना कार्यान्वयन इकाई पालमपुर

Project Implementation Unit - Palampur



Diversion of 19.5896 ha Forest land for Rehabilitation and Up-Gradation to Two Lane with Paved shoulder configuration & Strengthening of Padhar to Bijni (Package-VA) from 180.00 to Km 202.815 (Design Length. 19.050 Km), of NH-20(New NH-154) of Pathankot- Mandi Section in the State of Himachal Pradesh.

शपथ पत्र

शर्त संख्या (बी) 28

क्र. सं.	सैधान्तिक स्वीकृति की शर्त	प्रयोक्ता अभिकरण द्वारा उत्तर
1	यदि कोई अन्य सम्बंधित अधिनियम/अनुच्छेद/नियम/न्यायालय आदेश/अनुदेश आदि सप्रस्ताव पर लागू होते हैं तो उनके अधीन जरूरी अनुमति लेने राज्य सरकार की जिम्मेवारी होगी।	प्रयोक्ता एजेंसी को यह शर्त मंजूर है।

Vikas Surjewala
(Vikas Surjewala)

GM (T) cum Project Director

45
[Signature]
Deputy Conservator of Forests,
Mandi Forest Division Mandi (H.P.)



भारतीय राजमार्ग प्राधिकरण

(भारतीय राजमार्ग मंत्रालय, भारत सरकार)

National Highways Authority of India

(Ministry of Transport and Highways, Govt. of India)

परियोजना कार्यान्वयन इकाई पालमपुर

Project Implementation Unit - Palampur



Diversion of 19.5896 ha Forest land for Rehabilitation and Up-Gradation to Two Lane with Paved shoulder configuration & Strengthening of Padhar to Bijni (Package-VA) from 180.00 to Km 202.815 (Design Length. 19.050 Km), of NH-20(New NH-154) of Pathankot- Mandi Section in the State of Himachal Pradesh.

शपथ पत्र

शर्त संख्या (बी) 29

क्र. सं.	सैधान्तिक स्वीकृति की शर्तें	प्रयोक्ता अभिकरण द्वारा उतर
1	इनमें से किसी भी शर्त का उल्लंघन वन संरक्षण अधिनियम, 1980 का उल्लंघन होगा तथा पर्यावरण, वन एवं जल वायु परिवर्तन मंत्रालय के Handbook of Forest (Conservation) Act, 1980 and Forest Conservation Rules, 2003 (Guidelines & Clarifications), 2019 में उल्लेखित दिशानिर्देश 1.21 के अनुसार कार्यवाई की जायेगी	प्रयोक्ता एजेंसी को यह शर्त मंजूर है।

Vikas Surjewala
(Vikas Surjewala)

GM (T) cum Project Director

CG

[Signature]

Deputy Conservator of Forests,
Mandi Forest Division Mandi (H.P.)

<p>Diversion of Road Forest land for Rehabilitation and Upgradation to Two lane with paved shoulder configuration & Strengthening of Padhar to Bijni (Package-VA) from Km 180.00 to Km 202.815 (Design Length 19.050 km) of NH-20 (New NH-154) of Pathankot- Mandi Section in the state of Himachal Pradesh.</p>	<p>NATIONAL HIGHWAY AUTHORITY OF INDIA, PIU- PALAMPUR</p>	<p>19.589605 Dec 2024</p>	<p>As per Revenue papers status of Forest land is DFE. 2. An undertaking regarding establishment of the entire Infrastructure of Nursery of amounting 21, 73,126/- as calculated by RFO, Forest Range Dr</p>	
--	---	-------------------------------	--	--

Diversion of 19.5896 ha Forest Land for Rehabilitation and Up-Gradation to Two Lane with Paved shoulder configuration & Strengthening of Padhar to Bijni (Package -VA) from Km 180.00 to Km 202.815 (Design Length 19.050 Km) of NH-20 (New NH-154) of Pathankot-Mandi Section in the State of Himachal Pradesh- (Online Proposal No. FP/HP/Road/154466/2022 dated 05.07.2022)

Undertaking

Stipulation No. :- B (xii)

The Soil and Moisture Conservation Plan has been calculated as per latest guidelines of MoEFC i.e. 0.5 % of the project cost in proportionate to the extent of forest land involved in the proposal and Rs 1,01,71,000/- has been deposited by the user agency in CAMPA through online mode, which is 0.5% of the project cost in proportionate to the extent of forest land involved in the proposal . The SMC plan is prepared as per latest guidelines and no additional payment for SMC plan is balance from the user agency.



**Deputy Conservator of Forests,
Mandi Forest Division, Mandi HP**

Diversion of 19.5896 ha Forest Land for Rehabilitation and Up-Gradation to Two Lane with Paved shoulder configuration & Strengthening of Padhar to Bijni (Package -VA) from Km 180.00 to Km 202.815 (Design Length 19.050 Km) of NH-20 (New NH-154) of Pathankot-Mandi Section in the State of Himachal Pradesh- (Online Proposal No. FP/HP/Road/154466/2022 dated 05.07.2022)

Undertaking

Stipulation No. :- B (x)

The user agency had paid the entire cost of the infrastructural establishment of Nursery for Rs 21,73,126/- by DD No.231078 dated 31.01.2024 as per the estimate submitted by concerned RFO (Copy enclosed). The infrastructure of Nursery will be developed as per estimate.


**Deputy Conservator of Forests,
Mandi Forest Division, Mandi HP**

Canara Bank

PATNA - 771 001
SHIMLA - 171 001 (1984)

01964308109

CB [B][D][M][M][2][0][2][4]

Valid for three months only from the date of instrument

Order of Demand Payable

Payable to the order of

श्री राज केशव शर्मा Or Order. भरत शर्मा

Payable to the order of

श्री राज केशव शर्मा Or Order. भरत शर्मा

Receipt For Value Received

₹ 422.00

Purchase Name: NITAI AG CENTRAL PALANPUR

₹ 422.00

Branch: Palanpur

₹ 422.00

Account No: 103-141-1-1-20-00

₹ 422.00

Signature: MEGHANEGI

₹ 422.00

Signature: श्री. गो. श्रीवास्तव

₹ 422.00

Signature: S. B. No. 24438

₹ 422.00

231078 0000150001 951964 15

Kunal Dharmani
कौनल धर्मनी

Office: Shimla

Signature: Kunal Dharmani

Signature: Kunal Dharmani



OFFICE OF DEPUTY CONSERVATOR OF FORESTS,
MANDI FOREST DIVISION, MANDI, HP 175001
Phone & Fax 01905-235360, e-mail-dfomandi@gmail.com

Dated-----

No./RK./-----

From :- D.C.F. Mandi

To:- CCF (T) Mandi

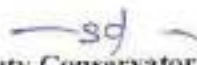
Subject :- Diversion of 19.5896 ha Forest Land for Rehabilitation and Up-Gradation to Two Lane with Paved shoulder configuration & Strengthening of Padhar to Bijni (Package -VA) from Km 180.00 to Km 202.815 (Design Length 19.050 Km) of NH-20 (New NH-154) of Pathankot-Mandi Section in the State of Himachal Pradesh- Request for fixing Joint Inspection Date.

Sir,

Kindly refer to your EDS raised by the Nodal Officer Shimla on dated 14th November, 2024 through online on the subject cited above.

2 In this regard, it is intimated that all the CA land proposed in the aforesaid proposal falls under the category of RF/PF and comes in IFA 1927. The revenue papers/Notification of all the CA sites are enclosed herewith for favour of information and further necessary action please. In view of the reply given above, may please considered and accordingly report be transmitted to higher office to obtained necessary approval under FCA, 1980 and conveyed to this office please.

Encl:AA


Deputy Conservator of Forests,
Mandi Forest Division, Mandi (H.P)


Endst. No.

6047

Dated Mandi, the/ 28.11.2024

Copy along with enclosures is forwarded to:

1. Nodal Officer-cum-Addl. Pr.CCF (FCA) O/o Pr.CCF H.P Shimla-1 for information and further necessary action.
2. Project Director, NHAI, PIU- Mandi, Bagla Muhal Chakkar PO Nagchala Tehsil Balh, Dist. Mandi (HP) w.r.t. office letter No. NHAI/PD/PIU-Mandi/2024-25/1991 dated 27.11.2024


Deputy Conservator of Forests,
Mandi Forest Division, Mandi (H.P)

1	2	3	4	5	6	7	8	9
					32	अनुसूचित जाति 02-02-21 अनुसूचित जाति		
					13	46-12-04		
					18	00-07-16 01-05-08 01-05-08 01-05-08		
					34	3182-03-09 अनुसूचित जाति		
					3	3203-17-17		
					17	3253-17-16		
					1	3253-17-16		
					1	3253-17-16		

VLE
 LINDA KISHOR SACHA GAT
 Distt. : Mandi (H.P.)
 P.O. : 01905-225002

1	2	3	4	5	6	7	8	9
						2023-11-16 નવમી સરના 49-12-04 સોન શરણ શેઠજી 3190-01-09 ઠી ગુલકામી 12-02-03		

Certified that this copy has been generated from the database of Revenue Department at

Central Server- HP as accessed by the Lok Mitra Kendra LMK WNo 07 on
 30-November-2024

To Verify, enter the Copy No above Bar Code at

<https://shambhoonamik.nic.in>
 For Verifying Refer : Notice Number-CIF/10-112109 Dated 14-Feb-2011

Jam06072445440



राजस्व विभाग, हिमाचल प्रदेश - नकल जमाबंदी

एस.पी.ए रसीद संख्या: 4335145124938873

1498 = 10 ha

नाम :

नकल शुल्क : 1.00

पिता/पति :

वेवा शुल्क : 10

साल : 2021-2022

रकबा ईकाई: बीघा-दिसवा-दि

कुल शुल्क : 11

शेखराल : श्री.पी.एफ.तान्दी

खेट नं.	खेती नं.	ग्राम आधिकार परमाण	ग्राम कारतकार व परमाण	नाम गांव व क्षेत्र वसोपात आबापाती	नाम्बर खसरा	रकबा हर खेत व जिनान खाना मय किरम अराजी	दिसवा या धराना रकीवत व तरीका बाख	कफियत
1	2	3	4	5	6	7	8	9
1 गिन	1 गिन	शेखराल हिमाचल प्रदेश	बन्दा जन विभाग नंबर 517-11-05 बंदन स्कैन्डलार मूनारिक मरवाणी बंजर		2	517-11-05 जंमल क्षेत्रण मंड्यूर	बन्दा व खेत दिसवा उरी धरान दिसवा दिसवा दिसवा	
1	1							


VLE ASMA RAMA
 Block: Khatri Saha Gali
 Block : Sadar
 Dist : Mandi (H.P.)
 Ph. : 01905-224002

Certified that this copy has been generated from the database of Revenue Department at Central Server- HP as accessed by the Lok Mitra Kendra LMK W/No 07 on 30-November-2024

To Verify, enter the Copy No above Bar Code at <https://aimbroomlink.nic.in> For validity Refer Notice No:Rev-C/P/10-12008 Dated 14-Feb-2011



1	2	3	4	5	6	7	8	9
amount due								
3.70								
2.00								
1.70								

Certified that this copy has been generated from the database of Revenue Department at
 Central Server- HP as accessed by the Lok Mitra Kendra LMK WNo 07 on
 25-November-2024

To Verify, enter the Copy No above Bar Code at
<https://himbhoomilmk.nic.in>
 For Validity Refer: Notice No:Rev-C(F)/10-1/2009 Dated 14-Feb-2011



राजस्व विभाग, हिमाचल प्रदेश - नकल जमाबंदी

एच.सी.ए रसीद संख्या: 4330112722571792

Kanda Magroo-2011-10ha

जिला : मण्डी
तहसील : पथर
कानूनमोबल : दंग सिरा
पटवार वृत्त : नारला
रूटबन्सल नं. : 528

मोहलल : फागणी

साल : 2020-2021

रकबा इकाई: बीघा-बिस्वा-बि

नकल शुल्क : 1.00
सेवा शुल्क : 10
कुल शुल्क : 11

खेट नं.	खतीनी नं.	बाग मासिक व पड़वाल	नाम काश्दकार व पड़वाल	नाम दास व टीगर वसाहत आबाधारी	नाम्बर खसरा	रकबा इर खेत व खिन्ना अगली	हिस्सा या धमाला इकीयत व नरीका बाड	अधिकार
1	2					7	8	9
23 जिन	34 जिन	लखार हिमाचल प्रदेश	बन्सल वंग हिमाचल तादे हनुक वल्लाराल मुद्राडिन नमशा वंश		712/555	1049-14-17 अमर मीरुन मीरुन	नामा व खेत बाग वंश नं. (1)	
22	33							

(Signature)
S. Narinder Sabha Gali
Distt. Mandi (H.P.)
Ph: 01905-224002

Certified that this copy has been generated from the database of Revenue Department at

To Verify enter the Copy No above Bar Code at

Central Server- HP as accessed by the Lok Mitra Kendra LMK WNo 07 on
25-November-2024

<https://himbhoornlink.nic.in>
For Validy Refer : Notice No:Rev-C/FY10-12009 Dated 14-Feb-2011

Jam06072447934



राजस्व विभाग, हिमाचल प्रदेश - नकल जमाबंदी

एस.सी.ए. रसीद संख्या: 4335164126346233

नाम :
विला/पति :

नकल शुल्क : 1.00
सेवा शुल्क : 30
कुल शुल्क : 31

मौजाम : विन्ना

तारिख ईकाई: बीघा-द्विच-दि

साल : 2018-2019

क्र.सं.	वर्गीकृत नं.	शाल शक्ति व प्रकार	शाल कारखाना व प्रकार	शाल धारक व टैग नं.	नक्का खसरा	रखवा हर खेत व टैग नं.	द्विच या क्षेत्र या	क्षेत्रफल
1	2	3	4	5	6	7	8	9
358	405	हिमाचल प्रदेश सरकार	भूमा (अ) क्लस्टर नं. 101 नं. 101/102/103/104/105/106/107/108/109/110/111/112/113/114/115/116/117/118/119/120/121/122/123/124/125/126/127/128/129/130/131/132/133/134/135/136/137/138/139/140/141/142/143/144/145/146/147/148/149/150/151/152/153/154/155/156/157/158/159/160/161/162/163/164/165/166/167/168/169/170/171/172/173/174/175/176/177/178/179/180/181/182/183/184/185/186/187/188/189/190/191/192/193/194/195/196/197/198/199/200/201/202/203/204/205/206/207/208/209/210/211/212/213/214/215/216/217/218/219/220/221/222/223/224/225/226/227/228/229/230/231/232/233/234/235/236/237/238/239/240/241/242/243/244/245/246/247/248/249/250/251/252/253/254/255/256/257/258/259/260/261/262/263/264/265/266/267/268/269/270/271/272/273/274/275/276/277/278/279/280/281/282/283/284/285/286/287/288/289/290/291/292/293/294/295/296/297/298/299/300/301/302/303/304/305/306/307/308/309/310/311/312/313/314/315/316/317/318/319/320/321/322/323/324/325/326/327/328/329/330/331/332/333/334/335/336/337/338/339/340/341/342/343/344/345/346/347/348/349/350/351/352/353/354/355/356/357/358/359/360/361/362/363/364/365/366/367/368/369/370/371/372/373/374/375/376/377/378/379/380/381/382/383/384/385/386/387/388/389/390/391/392/393/394/395/396/397/398/399/400/401/402/403/404/405/406/407/408/409/410/411/412/413/414/415/416/417/418/419/420/421/422/423/424/425/426/427/428/429/430/431/432/433/434/435/436/437/438/439/440/441/442/443/444/445/446/447/448/449/450/451/452/453/454/455/456/457/458/459/460/461/462/463/464/465/466/467/468/469/470/471/472/473/474/475/476/477/478/479/480/481/482/483/484/485/486/487/488/489/490/491/492/493/494/495/496/497/498/499/500/501/502/503/504/505/506/507/508/509/510/511/512/513/514/515/516/517/518/519/520/521/522/523/524/525/526/527/528/529/530/531/532/533/534/535/536/537/538/539/540/541/542/543/544/545/546/547/548/549/550/551/552/553/554/555/556/557/558/559/560/561/562/563/564/565/566/567/568/569/570/571/572/573/574/575/576/577/578/579/580/581/582/583/584/585/586/587/588/589/590/591/592/593/594/595/596/597/598/599/600/601/602/603/604/605/606/607/608/609/610/611/612/613/614/615/616/617/618/619/620/621/622/623/624/625/626/627/628/629/630/631/632/633/634/635/636/637/638/639/640/641/642/643/644/645/646/647/648/649/650/651/652/653/654/655/656/657/658/659/660/661/662/663/664/665/666/667/668/669/670/671/672/673/674/675/676/677/678/679/680/681/682/683/684/685/686/687/688/689/690/691/692/693/694/695/696/697/698/699/700/701/702/703/704/705/706/707/708/709/710/711/712/713/714/715/716/717/718/719/720/721/722/723/724/725/726/727/728/729/730/731/732/733/734/735/736/737/738/739/740/741/742/743/744/745/746/747/748/749/750/751/752/753/754/755/756/757/758/759/760/761/762/763/764/765/766/767/768/769/770/771/772/773/774/775/776/777/778/779/780/781/782/783/784/785/786/787/788/789/790/791/792/793/794/795/796/797/798/799/800/801/802/803/804/805/806/807/808/809/810/811/812/813/814/815/816/817/818/819/820/821/822/823/824/825/826/827/828/829/830/831/832/833/834/835/836/837/838/839/840/841/842/843/844/845/846/847/848/849/850/851/852/853/854/855/856/857/858/859/860/861/862/863/864/865/866/867/868/869/870/871/872/873/874/875/876/877/878/879/880/881/882/883/884/885/886/887/888/889/890/891/892/893/894/895/896/897/898/899/900/901/902/903/904/905/906/907/908/909/910/911/912/913/914/915/916/917/918/919/920/921/922/923/924/925/926/927/928/929/930/931/932/933/934/935/936/937/938/939/940/941/942/943/944/945/946/947/948/949/950/951/952/953/954/955/956/957/958/959/960/961/962/963/964/965/966/967/968/969/970/971/972/973/974/975/976/977/978/979/980/981/982/983/984/985/986/987/988/989/990/991/992/993/994/995/996/997/998/999/1000/1001/1002/1003/1004/1005/1006/1007/1008/1009/1010/1011/1012/1013/1014/1015/1016/1017/1018/1019/1020/1021/1022/1023/1024/1025/1026/1027/1028/1029/1030/1031/1032/1033/1034/1035/1036/1037/1038/1039/1040/1041/1042/1043/1044/1045/1046/1047/1048/1049/1050/1051/1052/1053/1054/1055/1056/1057/1058/1059/1060/1061/1062/1063/1064/1065/1066/1067/1068/1069/1070/1071/1072/1073/1074/1075/1076/1077/1078/1079/1080/1081/1082/1083/1084/1085/1086/1087/1088/1089/1090/1091/1092/1093/1094/1095/1096/1097/1098/1099/1100/1101/1102/1103/1104/1105/1106/1107/1108/1109/1110/1111/1112/1113/1114/1115/1116/1117/1118/1119/1120/1121/1122/1123/1124/1125/1126/1127/1128/1129/1130/1131/1132/1133/1134/1135/1136/1137/1138/1139/1140/1141/1142/1143/1144/1145/1146/1147/1148/1149/1150/1151/1152/1153/1154/1155/1156/1157/1158/1159/1160/1161/1162/1163/1164/1165/1166/1167/1168/1169/1170/1171/1172/1173/1174/1175/1176/1177/1178/1179/1180/1181/1182/1183/1184/1185/1186/1187/1188/1189/1190/1191/1192/1193/1194/1195/1196/1197/1198/1199/1200/1201/1202/1203/1204/1205/1206/1207/1208/1209/1210/1211/1212/1213/1214/1215/1216/1217/1218/1219/1220/1221/1222/1223/1224/1225/1226/1227/1228/1229/1230/1231/1232/1233/1234/1235/1236/1237/1238/1239/1240/1241/1242/1243/1244/1245/1246/1247/1248/1249/1250/1251/1252/1253/1254/1255/1256/1257/1258/1259/1260/1261/1262/1263/1264/1265/1266/1267/1268/1269/1270/1271/1272/1273/1274/1275/1276/1277/1278/1279/1280/1281/1282/1283/1284/1285/1286/1287/1288/1289/1290/1291/1292/1293/1294/1295/1296/1297/1298/1299/1300/1301/1302/1303/1304/1305/1306/1307/1308/1309/1310/1311/1312/1313/1314/1315/1316/1317/1318/1319/1320/1321/1322/1323/1324/1325/1326/1327/1328/1329/1330/1331/1332/1333/1334/1335/1336/1337/1338/1339/1340/1341/1342/1343/1344/1345/1346/1347/1348/1349/1350/1351/1352/1353/1354/1355/1356/1357/1358/1359/1360/1361/1362/1363/1364/1365/1366/1367/1368/1369/1370/1371/1372/1373/1374/1375/1376/1377/1378/1379/1380/1381/1382/1383/1384/1385/1386/1387/1388/1389/1390/1391/1392/1393/1394/1395/1396/1397/1398/1399/1400/1401/1402/1403/1404/1405/1406/1407/1408/1409/1410/1411/1412/1413/1414/1415/1416/1417/1418/1419/1420/1421/1422/1423/1424/1425/1426/1427/1428/1429/1430/1431/1432/1433/1434/1435/1436/1437/1438/1439/1440/1441/1442/1443/1444/1445/1446/1447/1448/1449/1450/1451/1452/1453/1454/1455/1456/1457/1458/1459/1460/1461/1462/1463/1464/1465/1466/1467/1468/1469/1470/1471/1472/1473/1474/1475/1476/1477/1478/1479/1480/1481/1482/1483/1484/1485/1486/1487/1488/1489/1490/1491/1492/1493/1494/1495/1496/1497/1498/1499/1500/1501/1502/1503/1504/1505/1506/1507/1508/1509/1510/1511/1512/1513/1514/1515/1516/1517/1518/1519/1520/1521/1522/1523/1524/1525/1526/1527/1528/1529/1530/1531/1532/1533/1534/1535/1536/1537/1538/1539/1540/1541/1542/1543/1544/1545/1546/1547/1548/1549/1550/1551/1552/1553/1554/1555/1556/1557/1558/1559/1560/1561/1562/1563/1564/1565/1566/1567/1568/1569/1570/1571/1572/1573/1574/1575/1576/1577/1578/1579/1580/1581/1582/1583/1584/1585/1586/1587/1588/1589/1590/1591/1592/1593/1594/1595/1596/1597/1598/1599/1600/1601/1602/1603/1604/1605/1606/1607/1608/1609/1610/1611/1612/1613/1614/1615/1616/1617/1618/1619/1620/1621/1622/1623/1624/1625/1626/1627/1628/1629/1630/1631/1632/1633/1634/1635/1636/1637/1638/1639/1640/1641/1642/1643/1644/1645/1646/1647/1648/1649/1650/1651/1652/1653/1654/1655/1656/1657/1658/1659/1660/1661/1662/1663/1664/1665/1666/1667/1668/1669/1670/1671/1672/1673/1674/1675/1676/1677/1678/1679/1680/1681/1682/1683/1684/1685/1686/1687/1688/1689/1690/1691/1692/1693/1694/1695/1696/1697/1698/1699/1700/1701/1702/1703/1704/1705/1706/1707/1708/1709/1710/1711/1712/1713/1714/1715/1716/1717/1718/1719/1720/1721/1722/1723/1724/1725/1726/1727/1728/1729/1730/1731/1732/1733/1734/1735/1736/1737/1738/1739/1740/1741/1742/1743/1744/1745/1746/1747/1748/1749/1750/1751/1752/1753/1754/1755/1756/1757/1758/1759/1760/1761/1762/1763/1764/1765/1766/1767/1768/1769/1770/1771/1772/1773/1774/1775/1776/1777/1778/1779/1780/1781/1782/1783/1784/1785/1786/1787/1788/1789/1790/1791/1792/1793/1794/1795/1796/1797/1798/1799/1800/1801/1802/1803/1804/1805/1806/1807/1808/1809/1810/1811/1812/1813/1814/1815/1816/1817/1818/1819/1820/1821/1822/1823/1824/1825/1826/1827/1828/1829/1830/1831/1832/1833/1834/1835/1836/1837/1838/1839/1840/1841/1842/1843/1844/1845/1846/1847/1848/1849/1850/1851/1852/1853/1854/1855/1856/1857/1858/1859/1860/1861/1862/1863/1864/1865/1866/1867/1868/1869/1870/1871/1872/1873/1874/1875/1876/1877/1878/1879/1880/1881/1882/1883/1884/1885/1886/1887/1888/1889/1890/1891/1892/1893/1894/1895/1896/1897/1898/1899/1900/1901/1902/1903/1904/1905/1906/1907/1908/1909/1910/1911/1912/1913/1914/1915/1916/1917/1918/1919/1920/1921/1922/1923/1924/1925/1926/1927/1928/1929/1930/1931/1932/1933/1934/1935/1936/1937/1938/1939/1940/1941/1942/1943/1944/1945/1946/1947/1948/1949/1950/1951/1952/1953/1954/1955/1956/1957/1958/1959/1960/1961/1962/1963/1964/1965/1966/1967/1968/1969/1970/1971/1972/1973/1974/1975/1976/1977/1978/1979/1980/1981/1982/1983/1984/1985/1986/1987/1988/1989/1990/1991/1992/1993/1994/1995/1996/1997/1998/1999/2000/2001/2002/2003/2004/2005/2006/2007/2008/2009/2010/2011/2012/2013/2014/2015/2016/2017/2018/2019/2020/2021/2022/2023/2024/2025/2026/2027/2028/2029/2030/2031/2032/2033/2034/2035/2036/2037/2038/2039/2040/2041/2042/2043/2044/2045/2046/2047/2048/2049/2050/2051/2052/2053/2054/2055/2056/2057/2058/2059/2060/2061/2062/2063/2064/2065/2066/2067/2068/2069/2070/2071/2072/2073/2074/2075/2076/2077/2078/2079/2080/2081/2082/2083/2084/2085/2086/2087/2088/2089/2090/2091/2092/2093/2094/2095/2096/2097/2098/2099/2100/2101/2102/2103/2104/2105/2106/2107/2108/2109/2110/2111/2112/2113/2114/2115/2116/2117/2118/2119/2120/2121/2122/2123/2124/2125/2126/2127/2128/2129/2130/2131/2132/2133/2134/2135/2136/2137/2138/2139/2140/2141/2142/2143/2144/2145/2146/2147/2148/2149/2150/2151/2152/2153/2154/2155/2156/2157/2158/2159/2160/2161/2162/2163/2164/2165/2166/2167/2168/2169/2170/2171/2172/2173/2174/2175/2176/2177/2178/2179/2180/2181/2182/2183/2184/2185/2186/2187/2188/2189/2190/2191/2192/2193/2194/2195/2196/2197/2198/2199/2200/2201/2202/2203/2204/2205/2206/2207/2208/2209/2210/2211/2212/2213/2214/2215/2216/2217/2218/2219/2220/2221/2222/2223/2224/2225/2226/2227/2228/2229/2230/2231/2232/2233/2234/2235/2236/2237/2238/2239/2240/2241/2242/2243/2244/2245/2246/2247/2248/2249/2250/2251/2252/2253/2254/2255/2256/2257/2258/2259/2260/2261/2262/2263/2264/2265/2266/2267/2268/2269/2270/2271/2272/2273/2274/2275/2276/2277/2278/2279/2280/2281/2282/2283/2284/2285/2286/2287/2288/2289/2290/2291/2292/2293/2294/2295/2296/2297/2298/2299/2300/2301/2302/2303/2304/2305/2306/2307/2308/2309/2310/2311/2312/2313/2314/2315/2316/2317/2318/2319/2320/2321/2322/2323/2324/2325/2326/2327/2328/2329/2330/2331/2332/2333/2334/2335/2336/2337/2338/2339/2340/2341/2342/2343/2344/2345/2346/2347/2348/2349/2350/2351/2352/2353/2354/2355/2356/2357/2358/2359/2360/2361/2362/2363/2364/2365/2366/2367/2368/2369/2370/2371/2372/2373/2374/2375/2376/2377/2378/2379/2380/2381/2382/2383/2384/2385/2386/2387/2388/2389/2390/2391/2392/2393/2394/2395/2396/2397/2398/2399/2400/2401/2402/2403/2404/2405/2406/2407/2408/2409/2410/2411/2412/2413/2414/2415/2416/2417/2418/2419/2420/2421/2422/2423/2424/2425/2426/2427/2428/2429/2430/2431/2432/2433/2434/2435/2436/2437/2438/2439/2440/2441/2442/2443/2444/2445/2446/2447/2448/2449/2450/2451/2452/2453/2454/2455/2456/2457/2458/2459/2460/2461/2462/2463/2464/2465/2466/2467/2468/2469/2470/2471/2472/2473/2474/2475/2476/2477/2478/2479/2480/2481/2482/2483/2484/2485/2486/2487/2488/2489/2490/2491/2492/2493/2494/2495/2496/2497/2498/2499/2500/2501/2502/2503/2504/2505/2506/2507/2508/2509/2510/2511/2512/2513/2514/2515/2516/2517/2518/2519/2520/2521/2522/2523/2524/2525/2526/2527/2528/2529/2530/2531/2532/2533/2534/2535/2536/2537/2538/2539/2540/2541/2542/2543/2544/2545/2546/2547/2548/2549/2550/2551/2552/2553/2554/2555/2556/2557/2558/2559/2560/2561/2562/2563/2564/2565/2566/2567/2568/2569/2570/2571/2572/2573/2574/2575/2576/2577/2578/2579/2580/2581/2582/2583/2584/2585/2586/2587/2588/2589/2590/2591/2592/2593/2594/2595/2596/2597/2598/2599/2600/2601/2602/2603/2604/2605/2606/2607/2608/2609/2610/2611/2612/2613/2614/2615/2616/261					

1	2	3	4	5	6	7	8	9
								ये अधिक से अधिक से पृष्ठों को #

Certified that this copy has been generated from the database of Revenue Department at
 Central Server - HP as accessed by the Lok Mitha Kendra LMK WNo 07 on
 30-November-2024

To Verify, enter the Copy No above Bar Code at
<https://himbhoomitrik.nic.in>
 for viewing Refer : Notice No REV/CP/10-1/2009 Dated 14-Feb-2011



राजस्व विभाग, हिमाचल प्रदेश - नकल जमाबंदी

एस.सी.ए रसीद संख्या: 4335164326372293

नाम : . .

पिता/पति : . .

नकल शुल्क : 1.00

सेवा शुल्क : 30

कुल शुल्क : 31

मोहाल : बिजण

साल : 2018-2019 रकबा ईकाई: बीघा-बिस्ता-बि

खेट नं.	खेती नं.	नाम मातृक व पहचान	नाम कायतकार व पहचान	नाम चाइ व दीगर वसायत आबपाठी	नम्बर खसरा हाल	रकबा हर खेत व मिजान खता मय किस्म मराजी	हिस्ता या पैमाना इकीयत व तरीका बाछ	केकियत
1	2	नाम पत्नी का जगन जी तरक मय जम मुजारा अदा नम्बरदार करता है व मुताबता व नफसील शरह व इधर मुआमलाय तदाद व इधर	नाम मातृक व पहचान	नाम चाइ व दीगर वसायत आबपाठी	नम्बर खसरा हाल	रकबा हर खेत व मिजान खता मय किस्म मराजी	हिस्ता या पैमाना इकीयत व तरीका बाछ	केकियत
358	405	हिमाचल प्रदेश सरकार	काला वर विधान सभे सभेन बरकदारान मुनडिन		1204/454	37-17-09 अमर सेवकान के मयदुद	कमरा व छक कच्छ बीघा म.(1)	म.ई. 1070 मद्रीन बाबकिचन मोट - म. म. 125 म कमरी मरी का कच्छ पाम कच्छ के इक मीले है मोट - म. म. 300 म पल्लिय पु मय का मय कच्छ के इक मीले मी है मोट - म. म. 135 म व म. म. 1016 म व म. पु मिच मय कच्छ के इक पयन मीले मी है मोट - म. म. 143 म पाम पु मय का मय कच्छ के इक पयन मीले मी है मोट - म. म. 302 म मिच.मरी का मय कच्छ के इक मीले है मोट - म. म. 356 म पाम पु मय का मय कच्छ के इक मिच है मोट - म. म. 392 म व 463 म मय पु मय कच्छ
310	357		मकशो बरौन					
वकयत कच्छ न.								
(1)								
42.79								
मान								
23.13								
स्वाई								
19.66								
कच्छ मय								
2.16								
मान								
1.17								
स्वाई								
0.99								
मकशो मय								
40.63								
मान								
21.96								
स्वाई								
18.67								


VLE KASHA-RANA
 Block : Sadar
 Distt. : Mandi (H.P.)
 Ph. : 01905-224002

दिनांक: 30-Nov-2024

निकनेट : हिमाचल प्रदेश - शिमला

पृष्ठ संख्या: 1



OFFICE OF DEPUTY CONSERVATOR OF FORESTS,
MANDI FOREST DIVISION, MANDI, HP 175001
Phone & Fax 01905-235360, [e-mail-dfomandi@gmail.com](mailto:dfomandi@gmail.com)

No./RK./-----

Dated-----

From :- D.C.F. Mandi

To:- CCF (T),Mandi

Subject :- Diversion of 19.5896 ha Forest Land for Rehabilitation and Up-Gradation to Two Lane with Paved shoulder configuration & Strengthening of Padhar to Bijni (Package -VA) from Km 180.00 to Km 202.815 (Design Length 19.050 Km) of NH-20 (New NH-154) of Pathankot-Mandi Section in the State of Himachal Pradesh- (Online Proposal No. FP/HP/Road/154466/2022 dated 05.07.2022)
2.Online proposal No. FP/HP/Road/154466/2022 compliance of Stage-I received on 14.11.2024

Memo.

Kindly refer EDS raised by MoEF&CC dated 24.01.2025 on the subject cited above.

The observation as pointed out vide letter under reference has been attended by the user agency and this office. The point wise reply of the same in annotated manner is given as under :-

Point No.	Observation	Reply
1.	In reference to observation No-B (iV), State Govt has submitted the revenue records (Jamabandi etc.) pertaining to the proposed CA land, however same is not complete. Revenue records of CA site Bandhi (5 ha) and sihnal (5 ha) not found uploaded. As per the revenue records of the Baja (5ha) CA site, the "Naam kashtkar" of the land is pertaining to "tabehakookvartanbartandaran", Therefore, State Govt shall clarify the exact status of the CA land, whether the CA land has been mutated in favour of Forest dept or not, duly authenticated by competent authority.	The revenue records of CA site Bandhi (5 ha) and Sihnal (5 ha) have now been uploaded by the user agency. Further as per revenue record, of CA site Baja (5 ha), the khasra No. of the site is 34, Muhal DPF Katiras, whose status of land is " Jangal Mahfuja Mahduda " (Copy enclosed) which falls under the category of PF and comes in IFA 1927 and is declared as DPF in possession of forest department. Therefore there is no such need of any mutation in favour of forest department.
2.	In reference to observation No-B (X), Reply Not Accepted, complete amount	The complete amount pertaining to establishment of the entire infrastrure of

	<p>pertaining to establishment of the entire infrastructure of Nursery i.e Rs 21,73,126/- not found submitted by the UA, only Rs. 4,72,126/- has been submitted. State Govt shall submit the complete amount and upload the receipt (Challan/DD etc), duly authenticated by DFO concerned.</p>	<p>Nursery i.e. Rs 21,73,126/- and mitigation measure /plan intended to prevent the depletion/extinction of water for Rs 52,99,000/- was deposited by the user agency vide DD No. 231078 dated 31.01.2024 (Copy enclosed) amounting Rs 74,72,126/- and the same was credited in the account. Further the total amount of DD is Rs 74,72,126/- which was misinterpreted and read as only 4,72,126/- which is not correct and the same could be read from the amount of DD in words. An under taking for deposition of amount for Rs 74,72,126/- is submitted by user agency (Copy enclosed).</p>
<p>3.</p>	<p>In reference to observation No-B (xi), Reply Not Accepted, User agency has not submitted the amount in lieu of mitigation measure/plan intended to prevent the depletion/extinction of water. State Govt shall submit the complete amount and upload the receipt (Challan/DD etc), duly authenticated by DFO concerned.</p>	<p>The mitigation measure plan for Rs 52,99,000/- has been deposited by the user agency vide DD No. 231078 dated 31.01.2024 with total amount of DD. is Rs 74,72,126/- including cost of establishment of Nursery for Rs 21.73,126/-.</p>

It is therefore, requested that necessary approval in the above mentioned proposal under FCA,1980 may kindly be obtained from the competent authority and conveyed to this office.

Encl :- As above

Deputy Conservator of Forests,
Mandi Forest Division ,Mandi (H.P)

Endst. No. 7700 Date Mandi, the 27-01-2025

✓ Copy is forwarded to Nodal Officer-cum-APCCF (FCA) O/o Pr. CCF (HoFF) H.P Shimla for information and necessary action please.

Deputy Conservator of Forests,
Mandi Forest Division ,Mandi (H.P)

राजस्व विभाग, हिमाचल प्रदेश - नकल जमाबंदी

एस.सी.ए रसीद संख्या: 5024122626238706

नाम : XXX

पिता/पति : XXX

नकल शुल्क : 1.00

सेवा शुल्क : 10

कुल शुल्क : 11

मण्डी
ऑट
ऑट
ऑट
ऑट
528

Baya = 5 ha

मोहाल : डी.पी.एफ.कटीरस

साल : 2020-2021

रकबा ईकाई: बीघा-बिस्वा-बि

खेवट नं.	खेतीनी नं.	नाम मालिक व एहवाल	नाम काश्तकार व एहवाल	नाम चाह व दीगर प्रसायल आबपाशी	नम्बर खसरा हाल	रकबा हर खेत व मिजान खाता मय किस्म अराजी	हिस्सा या पैमाना हकीयत व तरीका बाछ	केफियत
1	2	3	4	5	6	7	8	9
18 मिन	23 मिन	सरकार हिमाचल प्रदेश	कब्जा तावे हकूक बर्तन		34	3192-03-09 जमाल मिल्फूजा मेहद्व	कब्जा व पडता बसत खेवट नं. (1)	

LMK : BARI GUMANU
Block Sadar, Mandi (H.P.)
CSC/8/201774410010

केनरा बैंक  Canara Bank

शिमला - 171 001
SHIMLA - 171 001 (1964)

यह लिखत जारी करने की तारीख से तीन महीने तक वैध है।
Valid for three months only from the date of instrument

CB

8	P	M	2	0	2	4
---	---	---	---	---	---	---

019643008109

9
8
7
6
5
4
3
2
1

माने पर On Demand Pay DEPUTY CONSERVATOR OF FORESTS MANDI FOREST DIVISION MANDI

को या उनके आदेश पर Or Order प्राप्त मूल्य के लिए

रुपये Rupees SEVENTY FOUR LAKH SEVENTY TWO THOUSAND ONE HUNDRED TWENTY SIX ONLY

अदा करे For Value Received

₹ 74,72,126

Purchaser Name: NJPAT TAX ACCOUNT PTU PALAMPUR

कृते केनरा बैंक For Canara Bank

केनरा बैंक Canara Bank

NOT OVER Rs 74,72,126.00

MEGHA NEGI
मेघा नेगी
Officer/ अधिकारी
S P No 74438

Kunal Dhamani
कृणाल धर्माणी
Officer/ अधिकारी
S P No 74438

प्रामाणिक हस्ताक्षर
AUTHOR SIGNATURE

ह.अ.स.
S.P. No.

प्रामाणिक हस्ताक्षर
AUTHOR SIGNATURE

₹ एक लाख और उससे अधिक की मांगों पर केवल दो प्रामाणिक हस्ताक्षरों का इस्तिकार चाहिए।
Demand Drafts of ₹ 1 Lakh and above require signatures of two authorised signatories.

Please sign above

केनरा बैंक का प्रमुख कार्यालय
केंद्र नं० 19CTDNR

MANDI (2064)
19CTDNR

DRAWEE BRANCH. D. P. CODE

॥ 23 10 78 ॥ 0000 150001 95 1964 ॥ 16



भारतीय राष्ट्रीय राजमार्ग प्राधिकरण

सड़क परिवहन और राजमार्ग मंत्रालय, भारत सरकार

National Highways Authority of India

(Ministry of Road Transport and Highways, Govt. of India)

NHAI PIU-Mandi, Bagla Muhal Chakkar P.O. Nagchala, Teh. Balh, Distt. Mandi, Pin - 175021

Email: mandi@nhai.org ; pd.mandipliu@gmail.com | Phone: 01905-246383



Sub: Diversion of 19.5896 Ha. Forest land for Rehabilitation and Upgradation to Two lanes with paved shoulder configuration & Strengthening of Padhar to Bijni (Package-VA) from Km 180.00 to Km 202.815 (Design Length 19.050 km) of NH-20 (New NH-154) of Pathankot-Mandi Section in the state of Himachal Pradesh. Forest Proposal No. FP/HP/Road/154466/2023.

UNDERTAKING

I, Varun Chari, Project Director, NHAI PIU Mandi H.P. do hereby undertake that the payment for the establishment of the entire infrastructure of Nursery i.e Rs 21, 73,126/- and the amount in lieu of mitigation measure plan amounting to Rs. 52,99,000/- has been deposited in favour of DFO, Mandi vide DD No. 231078 Dated: 31.01.2024.

Place: - Mandi

Date: - -01-2025

(Signature of User Agency)

परियोजना निदेशक Project Director

भारतीय राष्ट्रीय राजमार्ग प्राधिकरण

National Highways Authority of India

परियोजना / कार्यन्वयन इकाई मण्डी

Countersigned by:-

Mandi

C/S

Deputy Conservator of Forests

Mandi Forest Division, Mandi (H.P.)

राजस्व विभाग, हिमाचल प्रदेश - नकल जमाबंदी

एस.सी.ए रसीद संख्या: 5027165820214141

जिला : मण्डी
तहसील : मण्डी
कानूनगोवत : रेहड़धार
पटवार वृत : छिपणू
हदबस्त न. : 368

Signal = 5ha

नाम : XXX
पिता/पति : XXX

नकल शुल्क : 1.00
सेवा शुल्क : 30
कुल शुल्क : 31

मोहाल : बिजण

साल : 2018-2019

रकबा ईकाई: बीघा-बिस्वा-बि

खेत नं.	खतौनी नं.	नाम मालिक व एहवाल	नाम काश्तकार व एहवाल	नाम चाह व दीगर वसायल आबपाशी	नम्बर खसरा हाल	रकबा हर खेत व मिजान खाता मय किस्म अराजी	हिस्सा या पैमाना हकीयत व तरीका बाछ	कैफियत
1	2	3	4	5	6	7	8	9
358 मिन	405 मिन	हिमाचल प्रदेश सरकार	कब्जा वन विभाग ताबे बर्तन बर्तनदारान मुताबिक नकशा बर्तन		1207/1030	348-06-14 जंगल मैहफूजा मेहदूदा	कब्जा व पड़त बगर खेत न.(1)	न.ई. कि.ई. 1070 तबदील मलकियत नोट :- नम्बर खसरा 125 मे शीनति पावती वेवा कन्दू को घास कटाई के हकूक मिले हैं नोट :- न.ख. 355 मे धालिया पुत्र घमारू को घास कटाई के हकूक दिये गये हैं नोट :- न. ख. 135 मे व न. ख. 1016 मे वृजू पुत्र जिन्दू को घास कटाई के हकूक प्रदान किये गये हैं नोट :- ख.न. 143 मे परमा पुत्र देवू को घास कटाई के हकूक प्रदान किये गये हैं नोट :- ख.न. 302 मे गहिवा,रामसिंह को घास कटाई के हकूक मिले हैं नोट :- न. ख. 356 मे धर्मा पुत्रभोवू को घास कटाई के हकूक मिले हैं नोट :- ख.न. 392मे व 463 मे स्वारू पुत्र साधू को घास
310	357							
बगरहा खेत न. (1)								
42.79								
माल								
23.13								
स्वाई								
19.66								
काबले वसूल								
2.16								
माल								
1.17								
स्वाई								
0.99								
नाकाबले वसूल								
40.63								
माल								
21.96								
स्वाई								
18.67								

LMK : BARI GUMANU
Block Sajan Mandi (H.P.)
CSGID : 251774410010

2	3	4	5	6	7	8	9
							<p>कटाई के हक्क प्रदान किये गये है नोट :- न. ख. 732 में पुरन सिंह पुत्र सुन्दर सिंह को घास कटाई के हक्क प्रदान किये गये हैं</p> <p>नोट :- ख. न. 733 में शनीधर पुत्र तुलसू को घास कटाई के हक्क दिये गये है</p> <p>नोट :- ख. न. 734 में अच्छर सिंह पुत्र सुन्दर सिंह को घास कटाई के हक्क दिये गये है</p> <p>नोट :- ख.न. 824 व न.ख. 1027 में चूहू पुत्र पीरू को घास कटाई के हक्क दिये गये है</p> <p>नोट :- ख.न. 825 में श्रीमति लच्छमी विघ्वा ठेस्तू को घास कटाई के हक्क प्रदान किये गये हैं</p> <p>नोट :- ख.न. 990 में कन्हैया, दुर्गा, गंगू पुत्र जिन्दू को घास कटाई के हक्क प्रदान किये गये हैं</p> <p>नोट :- ख.न.1000 में थोहलू पुत्र जिन्दू को घास कटाई के हक्क मिले हैं</p> <p>नोट :- ख.न. 1018 में हरिया को घास कटाई के आदेश मिले हैं</p> <p>नोट :- ख.न. 1019 में दत पुत्र सदिया के घास कटाई के हक्क प्राप्त हुये हैं</p> <p>नोट :- ख.न. 1020 में कन्दू पुत्र सदिया को घास कटाई के हक्क मिले हैं</p> <p>नोट :- न.ख.1026 में नन्दू</p>

BARI GUMANU
 Block Sadar, Mandi (H.P.)
 CSO No. 74410010

2	3	4	5	6	7	8	9
							पुन सदिया को घस कटाई के हकक मिले हैं

MK : BARI GUMANU
Block Sabar Mandi (H.P.)
CSCID: 251774410010

Certified that this copy has been generated from the database of Revenue Department at
Central Server- HP as accessed by the Lok Mitra Kendra 251774410010 on 27-January-2025

To Verify; enter the Copy No above Bar Code at
<https://himbhoomilmk.nic.in>
For Validity Refer : Notific. No:Rev-C(F)/10-1/2009 Dated 14-Feb-2011

Jam06072463507


राजस्व विभाग, हिमाचल प्रदेश - नकल जमाबंदी

एस.सी.ए रसीद संख्या: 4330112422535932

जिला : मण्डी
तहसील : औंट
कानूनगोवत : अोट
पटवार वृत : हनोगी
हदबस्त न. : 472

Bandhi = 5 ha

नाम : .
पिता/पति : ,

नकल शुल्क : ₹.00
सेवा शुल्क : 20
कुल शुल्क : 21

मोहाल : बाहन्दी

साल : 2022-2023

रकबा ईकाई: बीघा-बिस्वा-बि

खेत नं. नाम पत्नी या तरफ मय नाम नम्बरदार मुताबला व शहर मुआमला व हबब	खतौनी नं. बगान जो मुजारा अदा करता है व तफसील शहर तदाद	नाम मालिक व एहवाल	नाम काश्तकार व एहवाल	नाम घाह व दीगर वसायल आबपाशी	नम्बर खसरा हाल	रकबा हर खेत व मिजान खाता मय किस्म अराजी	हिस्सा या पैमाना हकीयत व तरीका बाछ	कैफियत
1	2	3	4	5	6	7	8	9
86 मिन 86 बशरता खेवट न. (1) 12.58 माल 6.80 स्वाई 5.78 कबले बसल 8.88 माल 4.80 स्वाई 4.08 खालसा -0.87 मुआफी 5.67	155 मिन 154	सरकार हिमाचल प्रदेश	कब्जा महकमा वन विभाग तावे हकूक वर्तन दारान मुताबिक नक्शा वर्तन		368	1241-16-10 जंगल मैहफूजा मैहफूदा	कब्जा व पड़ता बशरत खेत न. (1)	

M/E ASHA RANA
LMK: Khatri Sabha Gali
Block : Sadar
Distt. : Mandi (H.P.)
Ph. : 01906-224002

1	2	3	4	5	6	7	8
नाकाबरे वस्तु							
3.70							
माल							
2.00							
स्वार्ड							
1.70							

Certified that this copy has been generated from the database of Revenue Department at Central Server- HP as accessed by the Lok Mitra Kendra LMK WNo 07 on 25-November-2024

To Verify; enter the Copy No above Bar Code at <https://himbhoomilmk.nic.in>
For Validity Refer : Notific. No:Rev-C(F)10-1/2009 Dated 14-Feb-2010