



OFFICE OF DIVISIONAL FOREST OFFICER,
MANDI FOREST DIVISION, MANDI, HP 175001

Phone & Fax 01905-235360, e-mail-dfomandi@gmail.com

No./RK./-809-----

Dated-05-05-2025

From :- DCF Mandi

To:- CF (T) Mandi

Subject:- Diversion of 0.3253 ha of forest land in favour of Jal Shakti Vibhag for the Augmentation of Sewerage Scheme for Mandi town and providing sewerage facility to adjoin villages of Mandi Town Tehsil Sadar District Mandi HP within the jurisdiction of Mandi Forest Division, Distt. Mandi, HP (Online Proposal No. FP/HP/OTHER/123920/2021).

Memo:

भारत सरकार, एकीकृत क्षेत्रीय कार्यालय पर्यावरण वन और जलवायु परिवर्तन मंत्रालय के पत्र संख्या/8बी/एच0पी0/09/86/2021/एफ.सी./191 दिनांक/29.07.2021 के संदर्भ में लगाई गई शर्तों की अनुपालना रिपोर्ट प्रयोक्ता अभिकरण व इस कार्यालय के द्वारा पूर्ण कर ली गई है तथा सम्बन्धित रिपोर्ट आपके कार्यालय को निम्न प्रकार से प्रेषित की जा रही है:-

क्रम संख्या	शर्तें	उत्तर
1.	वन भूमि की विधिक स्थिति अपरिवर्तित रहेगी।	वन भूमि की विधिक स्थिति अपरिवर्तित रहेगी। जिसकी बचन बद्धता साथ संलग्न है।
2.	परियोजना के लिये आवश्यक गैर वन भूमि प्रयोक्ता अभिकरण को सौंपे जाने के बाद ही वन भूमि सौंपी जायेगी।	इस परियोजना में कोई गैर वन भूमि में उपयोग नहीं लाई जा रही है। जिसकी बचन बद्धता साथ संलग्न है।
3	प्रतिपूरक वनीकरण: (क) प्रयोक्ता अभिकरण द्वारा प्रतिपूरक वनीकरण के लिये 650 पौधों का रोपण कार्य किया जायेगा एवं दस वर्षों तक रखरखाव हेतु आवश्यक धनराशि @ CA rate for 0.650 ha area (वर्तमान दरों की समाहित करते हुये यथासंशोधित) जमा की जायेगी। जहां तक व्यवहारिक हो, स्थानीय स्वदेशी प्रजातियों को लगाया जाये तथा प्रजातियों की एकल प्लांटेशन से बचा जाये।	अधोहस्ताक्षरी के कार्यालय के द्वारा जारी किये गये बिलों के अनुसार प्रतिपूरक पौधारोपण से सम्बन्धित प्रस्तावना में कुल अनुमोदित राशी रुपये 880912/- है, जिसमें से प्रतिपूरक पौधारोपण राशी रुपये 553917/- तथा रुपये 326995/- एन0 पी0 वी0 को कैम्पा में जमा कर दिया गया है जिसकी

		प्रति साथ सलंग्न है।
	(ख) राज्य सरकार, पौधारोपण योजना के साथ क्षेत्र का नाम एवं Geo-coordinates अंकित करते हुये डिजिटल मानचित्र एवं क्षेत्र को नाम इस कार्यालय में प्रस्तुत करेगी।	इस आशय से सम्बन्धित पौधारोपण योजना के साथ क्षेत्र का नाम व डिजिटल मानचित्र (Geo-coordinates के साथ) की प्रति साथ सलंग्न है।
4	प्रतिपूरक वनीकरण की भूमि, यदि आवश्यक हो तो प्रतिपूरक वनीकरण योजना के अनुसार प्रचलित मजदूरी दरों पर प्रतिपूरक वनीकरण की लागत एवं सर्वेक्षण, सीमांकन और स्तंभन की लागत परियोजना प्राधिकरण द्वारा अग्रिम रूप से वन विभाग के पास जमा की जायेगा। प्रतिपूरक वनीकरण 10 वर्षों तक अनुरक्षित एवं संधारित किया जायेगा। इस योजना में भविष्य में निर्धारित कार्यों के लिये प्रत्याशित लागत वृद्धि हेतु उपयुक्त प्रावधान शामिल किये जा सकते हैं।	अधोहस्ताक्षरी के कार्यालय के द्वारा जारी किये गये बिलों के अनुसार प्रतिपूरक पौधारोपण से सम्बन्धित प्रस्तावना में कुल अनुमोदित राशी कैम्पा में जमा कर दिया गया है जिसका विवरण proforma 3(क) में दिया गया है जिसकी प्रति साथ सलंग्न है।
5	<p>शुद्ध वर्तमान मूल्य:</p> <p>(क) इस सम्बन्ध में भारत के माननीय सर्वोच्च न्यायलय के WP (c) संख्या:202/1995 में IANम्बर 556 दिनांक 30.10.2002,01.08.2003,24.04.2008 एवं 09.05.2008 तथा मंत्रालय द्वारा पत्रांक 5-1/1998-एफ.सी.(Pt. 2) दिनांक18.09.2003, 5-2/2006-एफ.सी., दिनांक 03.10.2006 एवं 5-3/2007-एफ.सी., दिनांक 05.02.2009 में जारी दिशानिर्देशानुसार राज्य सरकार प्रयोक्ता अभिकरण से इस प्रस्ताव के तहत 0.3253 हे0 वन क्षेत्र के प्रत्यावर्तन के लिये शुद्ध वर्तमान मूल्य वसूल करेगी।</p>	भारत के माननीय सर्वोच्च न्यायलय के दिशानिर्देशानुसार प्रयोक्ता अभिकरण द्वारा इस प्रस्ताव के तहत 0.3253 हे0 वन क्षेत्र के प्रत्यावर्तन के लिये शुद्ध वर्तमान मूल्य की रुपये 326995/-राशि कैम्पा में जमा कर दी गई हैं।
	(ख)विशेषज्ञ समिति से रिपोर्ट प्राप्त होने पर माननीय सर्वोच्च न्यायलय द्वारा प्रत्यावर्तित वन भूमि के शुद्ध वर्तमान मूल्य की अतिरिक्त राशि, यदि कोई हो, जो अंतिम रूपर देने के बाद देय हो, को राज्य सरकार द्वारा प्रयोक्ता अभिकरण से वसूला जायेगा। प्रयोक्ता	इस प्रस्तावना में प्रत्यावर्तित वन भूमि के शुद्ध वर्तमान मूल्य की अतिरिक्त राशि से सम्बन्धित अंडरटेकिंग साथ सलंग्न है।

	अभीकरण इसका एक शपथ पत्र प्रस्तुत करेगा।	
6	राज्य सरकार यह सुनिश्चित करेगी कि प्रयोक्ता अभीकरण द्वारा प्रस्तावित क्षेत्र के आस पास रिक्त पड़े स्थानों पर जहां भी सम्भव हो अधिक से अधिक स्थानीय प्रजाति के वृक्षों को वन विभाग की देख रेख में रोपत कर Greenery को maintain करने के बाबत undertaking प्रस्तुत किया जायेगा।	उक्त शर्त की अनुपालना की जायेगी। जिसकी बचन बद्धता साथ संलग्न है।
7	राज्य सरकार एफ0आर0ए0,2006 के अंतर्गत निर्धारित प्रमाण पत्र सभी सम्बन्धित annexures के साथ इस कार्यालय में विविध स्वीकृति से पूर्व प्रस्तुत करेगी।	एफ0आर0ए0,2006 के अंतर्गत निर्धारित प्रमाण पत्र सभी सम्बन्धित annexures के साथ संलग्न है।
8	माननीय उच्च न्यायलय, नई दिल्ली द्वारा IA No. 3840 in wp (c) No. 202/1995 में वर्तमान में एफ0 सी0 ए0 के तहत भूमि के प्रत्यावर्तन पर रोक लगाई है। अतः राज्य सरकार माननीय उच्चतम न्यायलय , नई दिल्ली द्वारा इस निर्णय लिए जाने के उपरान्त ही तदनुसार अपने स्तर पर भूमि के प्रत्यावर्तन हेतु जारी किए जाने वाले स्वीकृत आदेश जारी करेगी।	उक्त शर्त की अनुपालना की जायेगी। जिसकी बचन बद्धता साथ संलग्न है।
9	राज्य सरकार द्वारा पार्ट-5 में uploaded "recommendation" नहीं लिखा गया है। अतः राज्य सरकार संशोधित recommendation (संस्तुति) पार्ट-5 में अपलोड करेगी जिसमें "recommended" लिखा हो।	राज्य सरकार से अनुरोध है कि पार्ट-5 में uploaded "recommendation" नहीं लिखा है में recommendation (संस्तुति) पार्ट-5 में अपलोड करने की कृपा करें।
10	राज्य सरकार पार्ट-1 के पैरा-H में पर्यावरण स्वीकृति के सम्बन्ध में आवश्यक जानकारी को स्पष्ट करेगी।	प्रस्तावित रक्वा 5 हे0 से कम है इसलिये पर्यावरण स्वीकृति की आवश्यकता नहीं है।
11	आस-पास के क्षेत्र के वनस्पतियों तथा जीवों को कोई नुकसान नहीं पहुंचाया जाएगा।	उक्त शर्त की अनुपालना की जायेगी। जिसकी बचन बद्धता साथ संलग्न है।
12	परियोजना के तहत प्रयोक्ता अभीकरण से प्राप्त धन	प्रस्तावना से सम्बन्धित धन राशि ई0

	केवल ई-पोर्टल के माध्यम से क्षतिपूरक वनीकरण कोष प्रबंधन और योजना प्राधिकरण फंड में स्थानांतरित/जमा किए जाएंगे।	पोर्टल के माध्यम से ही जमा की गई है।
13	पर्यावरण (संरक्षण) अधिनियम, 1986 के प्रावधानों के अनुसार, प्रयोक्ता अभिकरण पर्यावरणीय स्वीकृति (EC) यदि लागू हो तो प्राप्त करेगा।	पर्यावरण (संरक्षण) अधिनियम, 1986 के प्रावधानों के अनुसार, पालना की जायेगी। जिससे सम्बन्धित बचन बद्धता साथ संलग्न है।
14	केन्द्र सरकार की पूर्वानुमति के बिना प्रस्ताव का ले आऊट प्लान नहीं बदला जाएगा।	प्रस्तावना का ले आऊट प्लान नहीं बदला जाएगा। सम्बन्धित बचन बद्धता साथ संलग्न है।
15	वन भूमि एवं आस-पास की भूमि पर कोई भी श्रमिक शिविर स्थापित नहीं किया जाएगा।	उक्त शर्त की अनुपालना की जायेगी जिसकी बचन बद्धता साथ संलग्न है।
16	प्रयोक्ता अभिकरण द्वारा मजदूरों को राज्य वन विभाग अथवा वन विकास निगम अथवा वैकल्पिक ईंधन के किसी अन्य कानूनी स्रोत से पर्याप्त लकड़ी, विशेषतः वैकल्पिक ईंधन दिया जाएगा।	उक्त शर्त की अनुपालना की जायेगी जिसकी बचन बद्धता साथ संलग्न है।
17	सम्बन्धित वन मण्डल अधिकारी के निर्देशानुसार, प्रत्यावर्तित वन भूमि की सीमा को परियोजना लागत पर आर0सी0सी0 पिलर्स द्वारा सीमांकन किया जायेगा। जिस पर फारवर्ड/बैकवर्ड बेयरिंग अंकित हों।	उक्त शर्त की अनुपालना की जायेगी जिसकी बचन बद्धता साथ संलग्न है।
18	वन भूमि का प्रयोग प्रस्ताव में दर्शाये गये उद्देश्य के अलावा किसी अन्य उद्देश्य के लिये नहीं किया जायेगा।	उक्त शर्त की अनुपालना की जायेगी। जिसकी बचन बद्धता साथ संलग्न है।
19	केन्द्र सरकार की पूर्वानुमति के बिना प्रत्यावर्तन हेतु प्रस्तावित वन भूमि किसी भी परिस्थिति में किसी भी अन्य एजेंसियों, विभाग अथवा व्यक्ति को हस्तांतरित नहीं की जाएगी।	उक्त शर्त की अनुपालना की जायेगी। जिसकी बचन बद्धता साथ संलग्न है।
20	इनमें से किसी भी शर्त का उल्लंघन वन (संरक्षण) अधिनियम 1980 का उल्लंघन होगा एवं पर्यावरण, वन और जलवायु परिवर्तन मंत्रालय के दिशनिर्देश फाइल संख्या 11-42/2017-FC दिनांक 29/01/2018 के	उक्त शर्त की अनुपालना की जायेगी जिसकी बचन बद्धता साथ संलग्न है।

	अनुसार उस पर कार्रवाई होगी।	
21	पर्यावरण , वन और जलवायु परिवर्तन मंत्रालय द्वारा वन एवं वन्यजीवों के संरक्षण व विकास के हित में समय-समय पर निर्धारित शर्त लागू होगी।	उक्त शर्त की अनुपालना की जायेगी जिसकी बचन बद्धता साथ संलग्न है।
22	प्रयोक्ता अभिकरण पूर्वनिर्दिष्ट स्थलों पर इस प्रकार मलवे का निस्तारण करेगा कि वह अनावश्यक रूप से तय सीमा से नीचे न गिरे। राज्य के वन विभाग के पर्यवेक्षण में तथा परियोजना की लागत पर, प्रयोक्ता अभिकरण द्वारा उपयुक्त प्रजातियों के पौधे लगाकर मलवा निस्तारण क्षेत्र को स्थिर एवं पुनर्जीवित करने का कार्य किया जायेगा। मलवे को यथा स्थान रखने हेतु दीवारें बनाई जाएंगी। निस्तारण स्थलों को राज्य के वन विभाग को सौंपने से पूर्व, इनका स्थिरीकरण एवं सूधार कार्य योजनानुसार समयबद्ध तरीके से वन विभाग की देख रेख में पूरा किया जायेगा। मलवा निस्तारण क्षेत्र में वृक्षों की कटाई की अनुमति नहीं होगी।	उक्त शर्त की अनुपालना की जायेगी जिसकी बचन बद्धता साथ संलग्न है।
23	यदि कोई अन्य सम्बन्धित अधिनियम / अनुच्छेद / निगम / न्यायलय आदेश / अनुदेश आदि इस प्रस्ताव पर लागू होते हैं तो उनके अधीन जरूरी अनुमति लेना राज्य सरकार / प्रयोक्ता अभिकरण की जिम्मेवारी होगी।	उक्त शर्त की अनुपालना की जायेगी जिसकी बचन बद्धता साथ संलग्न है।
24	सम्पूर्ण अनुपालना रिपोर्ट ई-पोर्टल पर अपलोड की जाएगी।	सम्पूर्ण अनुपालना रिपोर्ट ई-पोर्टल पर अपलोड कर दी गई है। जिसकी बचन बद्धता साथ संलग्न है।

अतः यह आपके सूचनार्थ एवं आवश्यक कार्यवाही हेतु प्रेषित है। कृपया इस प्रस्तावना में भारत सरकार से वन संरक्षण अधिनियम, 1980 के अर्न्तगत अंतिम स्वीकृति प्राधिकृत अधिकारी से प्राप्त करके इस कार्यालय को अवगत करवाने की कृपा करें।

Encl:AA


Deputy Conservator of Forests
Mandi Forest Division, Mandi HP
Phone No. 01905 235360


STIPULATION No-1

I Raj Kumar Saini , Executive Engineer, Jal Shakti, Division Mandi (H.P). I hereby, undertake that the forest land legal situation will be unchanged.



Counter signed

Divisional Forest Officer,
Mandi Division Mandi.



Executive Engineer,
Jal Shakti Division Mandi,
Distt.Mandi (P.H).


STIPULATION No-2

I Raj Kumar Saini , Executive Engineer, Jal Shakti, Division
Mandi (H.P). I hereby, undertake that no none forest land is involved in the project.



Counter signed

Divisional Forest Officer,
Mandi Division Mandi.



Executive Engineer,
Jal Shakti Division Mandi,
Distt.Mandi (P.H).

Subject:- Diversion of 0.3253 ha of forest land in favour of Jal Shakti Vibhag for the Augmentation of Sewerage Scheme for Mandi town and providing sewerage facility to adjoin villages of Mandi Town Tehsil Sadar District Mandi HP within the jurisdiction of Mandi Forest Division, Distt. Mandi, HP (Online Proposal No. FP/HP/OTHER/123920/2021).

Undertaking

Stipulation No. :- 3 क

प्रतिपूरक पौधारोपण से सम्बन्धित प्रस्तावना में कुल अनुमोदित राशी रुपये 880912/- है, जिसमें से प्रतिपूरक पौधारोपण राशि रुपये 553917/- तथा रुपये 326995/- एन0 पी0 वी0 को कैम्पा में प्रयोक्ता अभिकरण द्वारा जमा कर दी गई है। इसके साथ जहां तक व्यवहारिक होगा, स्थानीय स्वदेशी प्रजातियों को लगाया जाएगा तथा एकल प्लांटेशन से बचा जायेगा।


**Deputy Conservator of Forests,
Mandi Forest Division, Mandi HP**

CERTIFICATE No3 a REGARDING PROFORMA OF DEPOSIT OF FUNDS IN ADHOC-CAMPA

C.A.M.P.A								
S.NO.	PARTICULARS	DETAILS						
1	State/District/Forest Division to which the proposal related.	HP/Mandi/Mandi Forest Division						
2	Name of User Agency, Nature of proposal	Executive Engineer, Jal Shakti Division Mandi, District Mandi HP						
3	Extent of Forest Area involved	0.3253 ha						
4	Whether original or extension.	Original						
5	If extension of lease, please clarify if proposal involves additional forest area and if so specify	-						
6	Date of 1st stage clearance	8B/HP/09/86/2021/FC/191 dated 29.07.2021						
7	Extent of CAMPA charges head wise Viz.							
	(a) Compensatory Afforestation	553917/- 0						
	(b) Additional CA							
	(c) Penal CA	0						
	(d) Catchment Area Treatment	0						
	(e) Wild life Management Plan	0						
	(f) Additional charges for diversion of Area felling under notified /protected area	0						
	(g) Net present value	326995/-						
	(h) Any other charges levies(Pi. specify)	-						
8	Detail of bank Draft (Bank draft No. date and amount) head wise against item indicated in paragraph above.	-						
9	Whether deposited by RTGS, of so the particular and date of remittance.	The amount against CAMPA Rs 880912/- stand deposited by the User Agency vide UTR No. RBI0892542686831 on dated/29.03.2025						
10	Any other remarks	<div>The another amount deposited by the UA 8782 forest remittance (Govt. Revenue) in Forest the detail is given as under:-<table><tr><th>Particular</th><th>Amount</th></tr><tr><td>Departmental charges</td><td>96935/-</td></tr><tr><td>Cost of trees</td><td>NIL</td></tr></table>Relevant Challan Copies are enclosed herewith for ready reference.</div>	Particular	Amount	Departmental charges	96935/-	Cost of trees	NIL
Particular	Amount							
Departmental charges	96935/-							
Cost of trees	NIL							

Deputy Conservator of Forests
Mandi Forest Division, Mandi H.P

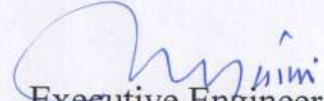
STIPULATION No-3 क

I Raj Kumar Saini Executive Engineer, Jal Shakti, Division
Mandi (H.P). I hereby, undertake that an amount i.e Rs. 880912 /- only (Eight
Lakhs eighty thousand Nine hundred twelve) only has been deposited in the
ADHOC CAMPA account no. CAMPAHP 53140970127 by the user agency.



Counter signed


Divisional Forest Officer,
Mandi Division Mandi.





Executive Engineer,
Jal Shakti Division Mandi,
Distt.Mandi (P.H).

25/3/11

AGENCY COPY

यूनियन बैंक ऑफ इंडिया  **Union Bank of India**

एन सी ई आर सी ई एन सी ई आर सी  

NEFT / RTGS CHALLAN for CAMPA Funds

Date : 01-03-2025

Agency Name.	JAL SHAKTI VIBHAG GOVT. OF HIMACHAL PRADESH
Application No.	199123920020
MoEF/SG File No.	8B/HP/09/86/2021/FC
Location.	HIMACHAL PRADESH
Address.	JAL SHAKTI BHAWAN TUTIKANDI SHIMLA Shimla
Amount(in Rs)	880912/-


Amount in Words :Eight Lakh Eighty Thousand Nine Hundred and Twelve Rupees Only



NEFT/RTGS to be made as per following details;

Beneficiary Name:	HIMACHAL PRADESH CAMPA
IFSC Code:	UBIN0996335
Pay to Account No.	15070199123920020 Valid only for this challan amount.
Bank Name & Address:	Union Bank Of India FCS Centre, 21/1, III Floor, Jelitta Towers, Mission Road, Bengaluru-560027

• This Challan is strictly to be used for making payment to CAMPA by NEFT/RTGS only

BANK COPY

यूनियन बैंक ऑफ इंडिया  **Union Bank of India**

एन सी ई आर सी ई एन सी ई आर सी  

NEFT / RTGS CHALLAN for CAMPA Funds

Date : 01-03-2025

Agency Name.	JAL SHAKTI VIBHAG GOVT. OF HIMACHAL PRADESH
Application No.	199123920020
MoEF/SG File No.	8B/HP/09/86/2021/FC
Location.	HIMACHAL PRADESH
Address:	JAL SHAKTI BHAWAN TUTIKANDI SHIMLA Shimla
Amount(in Rs)	880912/-

Amount in Words :Eight Lakh Eighty Thousand Nine Hundred and Twelve Rupees Only

NEFT/RTGS to be made as per following details;

Beneficiary Name:	HIMACHAL PRADESH CAMPA
IFSC Code:	UBIN0996335
Pay to Account No.	15070199123920020 Valid only for this challan amount.
Bank Name & Address:	Union Bank Of India FCS Centre, 21/1, III Floor, Jelitta Towers, Mission Road, Bengaluru-560027

• This Challan is strictly to be used for making payment to CAMPA by NEFT/RTGS only




Note:After making the required payment through challan, if the payment status has not been updated even after 7 working days, then kindly mail a copy of your challan with transaction date and reference id to Email: fcsblr@unionbankofindia.bank , epurse@unionbankofindia.bank, ubin0903710@unionbankofindia.bank

[Print](#)
[Back](#)

PAYEE MISCELLANEOUS PAYMENT REPORT (other than eSalary/ePension)

Date From 01/03/2025 To 30/04/2025

Sr No	Payee ID	Payee Name	PayOrder Dt	Bill No	Bank A/C	Net Amount
Total						₹ 880912.00
MDI00-703 EE JSV DIVISION MANDI DDO Total						₹ 880912.00
1	S000006606	HIMACHAL PRADESH CAMPA UTRNo:RBI0892542686831	29/03/2025	MDI00/703/0024/120757	15XXXXXX9123920 020	880912.00
Grand Total						₹ 880912.00

 E-CHALLAN Government Of Himachal Pradesh Department of Finance Treasuries, Accounts & Lotteries	
Valid Upto	06-Feb-2025 Remmitter Copy
HIMGRN	B25A122731 Date 31-01-2025 03:40:40PM
Department	Forest
BarCode	
Period	31-01-2025 To 31-01-2025
DDO	MDI00-814- FOREST DIVISION MANDI
Head	₹ Amount
0406-01-800-18-OTHER MISCELLANEOUS RECEIPT	96935
Total/Net Amount	96935
In words	Ninty Six Thousand Nine Hundred Thirty Five
Payee Detail	
Licence/Vehicle/Permit/TIN no. OTHER MISCELLANEOUS RECEIPTS - <i>237051608</i>	
Remitter Name:-	executive Engineer
Address:-	Motipur Mandi Mob: 8894627005
FOR USE IN RECEIVING BANK	
Bank CIN No	HIMGRN B25A122731
Amount	₹ 96935
Bank	MANAGER, SBI MANDI
Cheque-DD-No.	
	
NIC-HP	e-Challan (IFMS)
Sai Shakti Division Mandi	


STIPULATION No-3ख

I Raj Kumar Saini Executive Engineer, Jal Shakti, Division
Mandi (H.P). I hereby, undertake that The C.A area's geo_ coordinates and digital
Map already uploaded in Moef Portal by the user agency.



Counter signed

Divisional Forest Officer,
Mandi Division Mandi.



Executive Engineer,
Jal Shakti Division Mandi,
Distt.Mandi (P.H).


STIPULATION No-4

I Raj Kumar Saini Executive Engineer, Jal Shakti, Division Mandi (H.P). I hereby, undertake that wages prevailing on the land of CA, if necessary, as per CA scheme, cost of CA of survey, demarcation and pillaring at rates by the project authority will be deposited with the forest department in advance by the user agency compensatory Afforestation maintained for 10 year will be maintained by the user agency.



Counter signed

Divisional Forest Officer,
Mandi Division Mandi.



Executive Engineer,
Jal Shakti Division Mandi,
Distt.Mandi (P.H).


STIPULATION No-5 क

I Raj Kumar Saini Executive Engineer, Jal Shakti, Division Mandi (H.P). I hereby, undertake that an amount of NPV i.e Rs. 266995/- only (Two Lakhs Sixty Six thousand and Nine hundred Ninety Five) only has been deposited in the ADHOC CAMPA account no. CAMPAHP 53140970127 by the user agency.



Counter signed

Divisional Forest Officer,
Mandi Division Mandi.



Executive Engineer,
Jal Shakti Division Mandi,
Distt.Mandi (P.H).

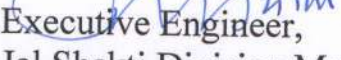
STIPULATION No-5ख

I Raj Kumar Saini Executive Engineer, Jal Shakti, Division Mandi (H.P). I hereby, undertake that if additional amount of NPV is due after finalization will be paid by the user agency.



Counter signed

Divisional Forest Officer,
Mandi Division Mandi.



Executive Engineer,
Jal Shakti Division Mandi,
Distt.Mandi (P.H).


STIPULATION No-6

I Raj Kumar Saini Executive Engineer, Jal Shakti, Division Mandi (H.P). I hereby, undertake that in order to maintain greenery the vacant land around the proposed area shall be planted with local species of trees under the supervision of the forest department by the user agency



Counter signed


Divisional Forest Officer,
Mandi Division Mandi.



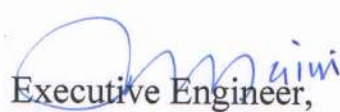
Executive Engineer,
Jal Shakti Division Mandi,
Distt.Mandi (P.H).

STIPULATION No-7

I Raj Kumar Saini Executive Engineer, Jal Shakti, Division Mandi (H.P). I hereby, undertake that the all requisite details of FRA-2006 attached and uploaded on the Moef portal.



Counter signed

Divisional Forest Officer,
Mandi Division Mandi.



Executive Engineer,
Jal Shakti Division Mandi,
Distt.Mandi (P.H).

STIPULATION No-8

I Raj Kumar Saini Executive Engineer, Jal Shakti, Division
Mandi (H.P). I hereby, undertake that this point pertain to higher office.



Counter signed

Divisional Forest Officer,
Mandi Division Mandi.


Executive Engineer,
Jal Shakti Division Mandi,
Distt.Mandi (P.H).


STIPULATION No-9

I Raj Kumar Saini Executive Engineer, Jal Shakti, Division
Mandi (H.P). I hereby, undertake that this point pertain to higher office.



Counter signed


Divisional Forest Officer,
Mandi Division Mandi.



Executive Engineer,
Jal Shakti Division Mandi,
Distt.Mandi (P.H).


STIPULATION No-10

I Raj Kumar Saini Executive Engineer, Jal Shakti, Division Mandi (H.P). I hereby, undertake that the Proposed / transferred land less than 5 hect. therefore no need for environment permission.



Counter signed

Divisional Forest Officer,
Mandi Division Mandi.



Executive Engineer,
Jal Shakti Division Mandi,
Distt.Mandi (P.H).


STIPULATION No-11

I Raj Kumar Saini Executive Engineer, Jal Shakti, Division Mandi (H.P). I hereby, undertake that no damage will be done to the nearby plants and creatures.



Counter signed

Divisional Forest Officer,
Mandi Division Mandi.



Executive Engineer,
Jal Shakti Division Mandi,
Distt.Mandi (P.H).

STIPULATION No-12

I Raj Kumar Saini Executive Engineer, Jal Shakti, Division Mandi (H.P). I hereby, undertake that the RTGS has been done through the e-portal and payment of amounting to Rs. 880912 /- only (Eight Lakhs eighty thousand Nine hundred twelve)only has been deposited online by user agency.



Counter signed


Divisional Forest Officer,
Mandi Division Mandi.



Executive Engineer,
Jal Shakti Division Mandi,
Distt.Mandi (P.H).


STIPULATION No-13

I Raj Kumar Saini Executive Engineer, Jal Shakti, Division Mandi (H.P). I hereby, undertake if Environment Clearance is required then it will obtained by the user agency.



Counter signed

Divisional Forest Officer,
Mandi Division Mandi.



Executive Engineer,
Jal Shakti Division Mandi,
Distt.Mandi (P.H).


STIPULATION No-14

I Raj Kumar Saini Executive Engineer, Jal Shakti, Division Mandi (H.P). I hereby, undertake layout plan of the proposal will not changed prior of the central Government.



Counter signed

Divisional Forest Officer,
Mandi Division Mandi.



Executive Engineer,
Jal Shakti Division Mandi,
Distt.Mandi (P.H).


STIPULATION No-15

I Raj Kumar Saini Executive Engineer, Jal Shakti, Division Mandi (H.P). I hereby, undertake that no labour camp will be set up on the forest land and nearby land.



Counter signed

Divisional Forest Officer,
Mandi Division Mandi.



Executive Engineer,
Jal Shakti Division Mandi,
Distt.Mandi (P.H).


STIPULATION No-16

I Raj Kumar Saini Executive Engineer, Jal Shakti, Division Mandi (H.P). I hereby, undertake that during construction activities, the user agency will provide adequate fuel wood to labourers through State Forest Department or Forest Development Corporation or through any other legal source of alternative timber preferably alternative fuel.



Counter signed

Divisional Forest Officer,
Mandi Division Mandi.



Executive Engineer,
Jal Shakti Division Mandi,
Distt.Mandi (P.H).


STIPULATION No-17

I Raj Kumar Saini Executive Engineer, Jal Shakti, Division Mandi (H.P). Hereby, undertake that the boundaries of the forest land will be covered with R.C.C pillars depicting the Forward/Backward bearing & GPS Coordinates from the project cost by the user agency as per the directions of the concerned Divisional Forest Officer.



Counter signed


Divisional Forest Officer,
Mandi Division Mandi.



Executive Engineer,
Jal Shakti Division Mandi,
Distt.Mandi (P.H).

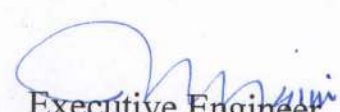
STIPULATION No-18

I Raj Kumar Saini Executive Engineer, Jal Shakti, Division Mandi (H.P). I hereby, under take that Forest land will be used only for the specified purpose in the proposal.



Counter signed

Divisional Forest Officer,
Mandi Division Mandi.




Executive Engineer,
Jal Shakti Division Mandi,
Distt.Mandi (P.H).

STIPULATION No-19

I Raj Kumar Saini Executive Engineer, Jal Shakti, Division Mandi (H.P). I hereby, under take that Forest land will be not transferred / given to other agency before obtaining the prior approval from the central government.


Counter signed

Divisional Forest Officer,
Mandi Division Mandi.


Executive Engineer,
Jal Shakti Division Mandi,
Distt.Mandi (P.H).


STIPULATION No-20

I Raj Kumar Saini Executive Engineer, Jal Shakti, Division Mandi (H.P). I hereby, undertake that violate any of conditions /stipulations. In case of any violation of any of these conditions I/we shall be liable for action as per direction of file number 11-42/2017-FC dated 29-01-2018 of Ministry of Environment, Forest & Climate change, government of India.



Counter signed

Divisional Forest Officer,
Mandi Division Mandi.




Executive Engineer,
Jal Shakti Division Mandi,
Distt.Mandi (P.H).

STIPULATION No-21

I Raj Kumar Saini Executive Engineer, Jal Shakti, Division Mandi (H.P). I hereby, undertake that all instructions are accepted by the user agency time to time for Ministry of Environment, forest and Climate Change for plants and creatures protections.


Counter signed

Divisional Forest Officer,
Mandi Division Mandi.


Executive Engineer,
Jal Shakti Division Mandi,
Distt.Mandi (P.H).


STIPULATION No-22

I Raj Kumar Saini Executive Engineer, Jal Shakti, Division Mandi (H.P). I hereby, undertake that the muck produced will be used for locally behind retaining walls, Brest walls and also in other construction works.



Counter signed

Divisional Forest Officer,
Mandi Division Mandi.




Executive Engineer,
Jal Shakti Division Mandi,
Distt.Mandi (P.H).

STIPULATION No-23

I Raj Kumar Saini Executive Engineer, Jal Shakti, Division
Mandi (H.P). I hereby, under take that if any change in Act/Article/Rules/ Court
Order and instruction will be followed by the user agency.

Counter signed

Divisional Forest Officer,
Mandi Division Mandi.



Executive Engineer,
Jal Shakti Division Mandi,
Distt.Mandi (P.H).

STIPULATION No-24

I Raj Kumar Saini, Executive Engineer, Jal Shakti, Division Mandi (H.P) .I hereby, undertake that compliance report has been uploaded on the e-portal.

Counter signed

Divisional Forest Officer,
Mandi Division Mandi.


Executive Engineer,
Jal Shakti Division Mandi,
Distt.Mandi (P.H).

FORM-III

(for projects other than linear projects and plantations)
 (Rule 6(3) (e) of Forest (Conservation) Rules 2003 as amended up to date)
 Government of Himachal Pradesh
 Office of the District Collector, Mandi

Dated Mandi, the 22.02.2021.

TO WHOMSOEVER IT, MAY CONCERN

In compliance of the Rule 6 (3) (e) of the Forest (Conservation) Rules, 2003 [as amended vide the Forest (Conservation) Amendment Rules 2014; Forest (Conservation) second Amendment Rules 2014; and Forest (Conservation) Amendment Rules 2016] it is certified that 0.1034 hectare of forest land proposed to be diverted in favour of Jal Shakti Vibhag for the purpose of construction of Sewerage Scheme in Mandi District falls within the jurisdiction of village(s) Nela in Tehsil Sadar. It is further certified that:

- (a) the complete process of identification and settlement of rights under the FRA, 2006 has been carried out for the entire (0.1034 hectare) of forest land proposed for diversion. A copy of records of all consultation and meetings of the Forest Rights Committee(s), Gram Sabha(s), Sub-Division Level Committee(s) and the District Level Committee are enclosed as annexure I to V.
- (b) the proposal for such diversion (with full details of the project and its implications, in vernacular/local language) have been placed before each concerned Gram Sabha or forest-dwellers, who are eligible under the FRA, 2006.
- (c) each of concerned Gram Sabha (s), has certified that all formalities/ processes under the FRA have been carried out, and they have given their consent to the proposed diversion and the compensation and ameliorative measures, if any, having understood the purpose and details of proposed diversion. Copies of certificates issued by Gram Sabha(s) of Nela village are enclosed as attachment I to V.
- (d) the discussion and decision on such proposals had taken place only when there was a quorum of minimum 50% of the members of each Gram Sabhas present;
- (e) *the diversion of forest land for facilities managed by the Government as required under Section 3(2) of the FRA have been completed and Gram Sabhas have given their consent to it;*
- (f) the rights of the Primitive Tribal Groups and Pre-Agricultural Communities, where applicable have been specifically safeguarded as per section 3(1) of the FRA, 2006.

Encl: As above.



(Rugved Thakur, IAS),
 District Collector,
 Mandi District, Mandi H.P.

Annexure-1

अनुसूचित, जन जाति व अन्य परम्परागत वन निवासी वन अधिकारों की मान्यता अधिनियम, 2006
वन अधिकार समिति

ता. मुहाल सभा पड़वल वार्ड 13
समस्त पंचायत समिति मण्डी

प्रस्ताव संख्या.....2

प्रतिलिपि प्रस्ताव
दिनांक 22-04-2016

वन अधिकार समिति मुहाल सभा पड़वल वार्ड की बैठक आज दिनांक 22-04-2016 को 3.00 बजे पड़वल वार्ड मुहाल के अनुसूचित जनजाति व अन्य परम्परागत वन निवासी (वन अधिकारों की मान्यता) अधिनियम 2006 के अंतर्गत वन अधिकारों के लिए दावे प्राप्त हुए गांववासियों के वन अधिकारों के आवेदनों पर चर्चा की गई। वन अधिकारों के प्रस्तावों के साथ प्रस्तुत दस्तावेजों के अध्ययन तथा उस पर दिस्तुत चर्चा के उपरान्त निम्न प्रकार से कार्यवाही की गई:-

कुल प्राप्त आवेदन:-

सही दावों का ब्योरा:-

क्रम संख्या	पात्र गांव वासी के नाम	जंगल का नाम	वन-अधिकार का ब्योरा
—	—	शुन्ध	—

तदनुसार यह मुहाल सभा इस दावे/ इन दावों को पारित करने हेतु मुहाल सभा से इसकी सिफारिश करती है। उपरोक्त में से निम्नलिखित पात्रों का दावा नियमानुसार सही नहीं पाया गया:-

क्रम संख्या	पात्र गांव वासी के नाम
—	शुन्ध

तदनुसार मुहाल सभा इस दावे/ इन दावों को निरस्त करने की सिफारिश करती है:

या

मुहाल/गांव में कोई भी वन अधिकार का दावा प्राप्त नहीं हुआ है।

बन्दोबस्त के दौरान तैयार की गई वाजिब उल अर्ज नक्शा वर्तन एवं वन बन्दोबस्त रिपोर्ट में वर्णित सामुदायिक वनाधिकारों एवं सामुदायिक वन संसाधन के अधिकारों को जांचा गया एवं मुहाल सभा को निर्णय हेतु प्रेषित किया गया। वन संसाधनों के मानचित्र एवं परंपरागत सीमाएँ वन विभाग के अभिलेख के अनुसार ही माने गए।

स्थान पड़वल
दिनांक 22-04-2016

सचिव
Executive Officer
Municipal Council
Mandi (H.P.)

प्रधान
Forest Right Committee
Revenue, Vill.
Mandi (H.P.)

Executive Officer
Municipal Council
Mandi (H. P.)

अध्यक्ष
वन अधिकार समिति
मुहाल सभा प्रधान
Forest Right Committee
ग्राम पंचायत
Revenue, Vill.
विकास खण्ड
Distt. Mandi (H.P.)
हिमाचल प्रदेश।

Assistant Engineer
Jal Shakti Sub-DV-I
Mandi (H.P.)

अनुसूचित जन जाति व अन्य परम्परागत वन निवासी वन अधिकारों की मान्यता अधिनियम, 2006

वन अधिकार समिति

मुहाल सभा का नाम पड्डल काँड 13
नगर परिषद् पंचायत का नाम मठडी
मुहाल सभा सदस्य संख्या 1305
उपस्थित सदस्य संख्या 678

प्रतिलिपि प्रस्ताव

दिनांक 25.7.2016

प्रस्ताव संख्या 3

मुहाल सभा पड्डल काँड 13 की बैठक आज दिनांक 25.7.2016 को 3.00 बजे पड्डल स्थान में श्री/श्रीमती पुष्प राज कर्मा की अध्यक्षता में की गई व उपरोक्त मुहाल सभा की गणपूर्ति निम्न प्रकार से है, जिसमें पड्डल काँड 01, 02, 03 मुहाल के अनुसूचित जनजाति व अन्य परम्परागत वन निवासी (वन अधिकारों की मान्यता) अधिनियम 2006 के अंतर्गत इस मुहाल सभा की वन अधिकार समिति की सिफारिश के उपरान्त हुए। गांववासियों के आवेदनों पर चर्चा की गई। वन अधिकारों के प्रस्तावों के साथ प्रस्तुत दस्तावेजों के अध्ययन तथा उस पर विस्तृत चर्चा के उपरान्त निम्न प्रकार से कार्यवाही की गई:-

कुल प्राप्त आवेदन:-

सही दावों का ब्यौरा:-

क्रम संख्या	पात्र गांव वासी के नाम	जंगल का नाम	वन-अधिकार का ब्यौरा
—	—	<u>श्री-०८</u>	—

तदनुसार यह मुहाल सभा इस दावे/ इन दावों को पारित करते हुए इसे उप-खण्ड की समिति को प्रेषित करती है। उपरोक्त में से निम्नलिखित पात्रों का दावा नियमानुसार सही नहीं पाया गया:-

क्रम संख्या	पात्र गांव वासी के नाम
—	<u>श्री-०८</u>

तदनुसार मुहाल सभा इस दावे/ इन दावों को निरस्त करने की सिफारिश करती है।

इस मुहाल सभा की वन अधिकार समिति से प्राप्त सूचना के अनुसार पड्डल काँड 13 में कोई भी वन अधिकार का दावा प्राप्त नहीं हुआ।

वन अधिकार समिति के प्रस्ताव के अनुसार बन्दोबस्त के दौरान तैयार की गई वाजिब उल अर्ज नक्शा बर्तन एवं वन बंदोबस्त रिपोर्ट में वर्णित सामुदायिक वनाधिकार एवं सामुदायिक वन संसाधन के अधिकारों को सही पाया गया एवं उक्त अधिकारों के दावे को स्वीकार किया गया। वन संसाधनों के मानचित्र एवं परंपरागत सीमाएँ वन विभाग के अगिलेख के अनुसार ही माने गए।

स्थान पड्डल
दिनांक 25-7-2016

Executive Office.
Municipal Council
Mandi (H. P.)

Attested
Kamraj
Assistant Engineer
Jal Shakti Sub-Div.-I
Mandi (H.P.)

पंचायत सचिव Executive Officer
मुहाल सभा Municipal Council
ग्राम पंचायत Mandi (H.P.)

वन्दी नरल
Pradhan
Forest Right Committee
Revenue, Vill.
Dist Mandi (H.P.)

Annexure III

OFFICE OF THE SDO (CIVIL), MANDI (URBAN) DISTRICT MANDI H.P.

Proceeding of the meeting of the Sub Division Level Committee constituted under Schedule Tribe & Other Traditional Forest Dwellers (Recognition of Rights) Act (FRA), 2006.

A meeting of the Sub-Division Level Committee of Mandi (Urban) Sub-Division constituted under FRA, 2006 was held under the Chairmanship/Chairpersonship of Nivedita Negi, IAS SDO (Civil), Mandi (Urban) on dated 17-11-21 at 11 AM at Mandi. Under Forest Rights Act, 2006 the following projects in which Forest Rights Committees (FRC's) were constituted are discussed and screened in the Sub Division Level Committee:-

1.) Regarding Sewerage Scheme in Mandi Town.

After scrutiny of the documents and detailed discussion, the claims of the above mentioned FRC's in said projects were found to be in order by the Sub-Division Level Committee and recommended the same for admission to the District Level Committee:-

Sr. No.	Name of the Applicant	Name of the Forest	Detail of the Forest Rights
1.	NA.....
2.	NA.....

Claim of the following applicants were not found in order and rejected:-


Sr. No.	Name of the Applicant	Name of the Forest	Detail of the Forest Rights
1.	NA.....
2.	NA.....


As informed by MuhalSabha of concerned projects as mentioned above, no application of claiming rights in Forest area was received.

It was suggested and unanimously approved by the members of the Committee that the community rights of the forest dwellers of each of the Muhals as expressed and recorded in NakshBartan and Wazib-ul-Arz prepared during revenue settlement and the Forest Settlement Report of the Forest Department should be recommended under section 6 (3) of the Act for final approval by the District Level Committee. The enjoyment of community rights which are overlapping shall continue to be concurrent by respective Muhals and the maps maintained by the Forest Department showing existing legal boundaries of reserve forests, protected forests, National Parks and Sanctuaries, as the case may be, shall be considered to be community forest

resource maps in respect of each Muhal. Hence, SDLC recommends such community rights for approval by the District level Committee.

Place: Mandi
Date:-


SDO(Civil)-Cum-Chairmanship/Chairpersonship
SDLC, Mandi(Unban), District Mandi H.P.


Assistant Engineer
Jal Shakti Sub-Div.-
Mandi (H.P.)

Annexure-V

अनुसूचित जन जाति व अन्य परम्परागत वन निवासी (वन अधिकारों की मान्यता) अधिनियम, 2006

ग्राम-सभा.....नरपाटीखंड
विकास खण्ड.....महा जिला मण्डी (हि.प्र.)।

प्रतिलिपि प्रस्ताव

दिनांक 29.7.2020गणपूर्ति.....11/15प्रस्ताव संख्या 211 (11)विषय:- जलशक्ति विभाग(विभाग/संस्था को जल विकास योजना मंडी केनिर्माण हेतु महा जंगल/वन क्षेत्र में प्रस्तावित 0.1034 हैक्टेयर वन भूमि के उपयोग की मंजूरी के लिए सहमति प्रदान करने हेतु।

ग्राम-सभा नरपाटीखंड की बैठक आज दिनांक 29.7.2020 को 11 बजे स्थान मंडी में की गई जिसमें जलशक्ति विभाग विभाग/संस्था को जल विकास योजना मंडी के निर्माण हेतु महा जंगल/वन क्षेत्र में प्रस्तावित 0.1034 हैक्टेयर वन भूमि के उपयोग के मंजूरी के लिए सहमति प्रदान करने पर चर्चा की गई।

सभी ग्रामवासियों में सम्बन्धित वन भूमि के प्रस्तावित कार्य हेतु उपयोग के उद्देश्यों को पूरी तरह समझने के बाद सर्वसम्मति से यह निर्णय लिया कि यह ग्राम सभा उपरोक्त प्रस्ताव के लिए वन भूमि दिए जाने पर सहमत है।

ग्राम सभा की इस बैठक में अनुसूचित जनजाति व अन्य परम्परागत वन निवासी (वन अधिकारों की मान्यता) अधिनियम 2006

के अंतर्गत वन अधिकारों के दावों के निपटारे पर चर्चा की गई तथा सर्वसम्मति से यह पारित किया गया कि उपरोक्त

अधिनियम के अन्तर्गत वन अधिकारों के दावों के निपटारे सम्बन्धित सारी प्रक्रिया पूरी की जा रही है/कर ली गई है तथा प्रस्तावित 0.1034 हैक्टेयर वन भूमि को जल विकास योजना मंडी के निर्माण हेतु उपयोग के लिए ग्राम-सभा नरपाटीखंड की सहमति दी जाती है।

बन्दोबस्त के दौरान तैयार की गई वाजिब उल अर्ज नक्शा बर्तन एवं वन बन्दोबस्त रिपोर्ट में वर्णित सामुदायिक वनाधिकारों एवं सामुदायिक वन संसाधन के अधिकारों को जांचा गया एवं मुहाल सभा को निर्णय हेतु प्रेषित किया गया। वन संसाधनों के मानचित्र एवं परंपरागत सीमाएं वन विभाग के अभिलेख के अनुसार ही माने गए।

स्थान

दिनांक

मंडी29.7.2020Attested

Assistant Engineer
Jal Shakti Sub-Div-I
Mandi (H.P.)

ब्रह्म नरल
Pradhan
Forest Right Committee
Revenue, Vill.
Mandi (H.P.)

अधिकृत हस्ताक्षरकर्ता
Executive Officer
Municipal Council
Mandi (H. P.)

FORM-III

(for projects other than linear projects and plantations)

(Rule 6(3) (e) of Forest (Conservation) Rules 2003 as amended up to date)

Government of Himachal Pradesh

Office of the District Collector, Mandi


Dated Mandi, the 17.02.2021.

TO WHOMSOEVER IT, MAY CONCERN

In compliance of the Rule 6 (3) (e) of the Forest (Conservation) Rules, 2003 [as amended vide the Forest (Conservation) Amendment Rules 2014; Forest (Conservation) second Amendment Rules 2014; and Forest (Conservation) Amendment Rules 2016] it is certified that 00-10-00 Bighas of forest land proposed to be diverted in favour of Jal Shakti Vibhag for the purpose of construction of Sewerage Scheme Tank in Mandi District falls within the jurisdiction of village(s) DPF Kangni in Tehsil Sadar. It is further certified that:

- the complete process of identification and settlement of rights under the FRA, 2006 has been carried out for the entire 00-10-00 Bighas of forest land proposed for diversion. A copy of records of all consultation and meetings of the Forest Rights Committee(s), Gram Sabha(s), Sub-Division Level Committee(s) and the District Level Committee are enclosed as annexure I to V.
- the proposal for such diversion (with full details of the project and its implications, in vernacular/local language) have been placed before each concerned Gram Sabha or forest-dwellers, who are eligible under the FRA, 2006.
- each of concerned Gram Sabha (s), has certified that all formalities/ processes under the FRA have been carried out, and they have given their consent to the proposed diversion and the compensation and ameliorative measures, if any, having understood the purpose and details of proposed diversion. Copies of certificates issued by Gram Sabha(s) of DPF Kangni village are enclosed as attachment I to V.
- the discussion and decision on such proposals had taken place only when there was a quorum of minimum 50% of the members of each Gram Sabhas present;
- the diversion of forest land for facilities managed by the Government as required under Section 3(2) of the FRA have been completed and Gram Sabhas have given their consent to it;*
- the rights of the Primitive Tribal Groups and Pre-Agricultural Communities, where applicable have been specifically safeguarded as per section 3(1) of the FRA, 2006.

Encl: As above.


(Rugved Thakur, IAS),
District Collector,
Mandi District, Mandi H.P.

Send to SDM Sadar
Dispatch No: 5841
Dated: 17-2-2021

अनुसूचित जन जाति व अन्य परम्परागत वन निवासी वन अधिकारों की मान्यता अधिनियम, 2006
वन अधिकार समिति
मुहाल सभा
ग्राम पंचायत

प्रतिलिपि प्रस्ताव

दिनांक 30-10-2014

प्रस्ताव संख्या 01

वन अधिकार समिति मुहाल सभा की बैठक आज दिनांक 30-10-14 को 11 बजे
मुहाल के अनुसूचित जनजाति व अन्य परम्परागत वन निवासी (वन अधिकारों की मान्यता) अधिनियम 2006 के अंतर्गत वन
अधिकारों के लिए दावे प्राप्त हुए गांववासियों के वन अधिकारों के आवेदनों पर चर्चा की गई। वन अधिकारों के प्रस्तावों के
साथ प्रस्तुत दस्तावेजों के अध्ययन तथा उस पर विस्तृत चर्चा के उपरान्त निम्न प्रकार से कार्यवाही की गई-

कुल प्राप्त आवेदन

सही दावों का ब्योरा-

क्रम संख्या	पात्र गांव वासी के नाम	जंगल का नाम	वन-अधिकार का ब्योरा
-	- NIL -	-	- NIL -

तदनुसार यह मुहाल सभा इस दावे/ इन दावों को पारित करने हेतु मुहाल सभा से इसकी सिफारिश करती है। उपरोक्त में
से निम्नलिखित पात्रों का दावा नियमानुसार सही नहीं पाया गया-

क्रम संख्या	पात्र गांव वासी के नाम
-	- NIL -

तदनुसार मुहाल सभा इस दावे/ इन दावों को निरस्त करने की सिफारिश करती है
या

मुहाल/ गांव में कोई भी वन अधिकार का दावा प्राप्त नहीं हुआ है।

बन्दोबस्त के दौरान तैयार की गई वाजिब उल अर्ज नक्शा बतल एवं वन बन्दोबस्त रिपोर्ट में वर्णित सामुदायिक वन अधिकारों
एवं सामुदायिक वन संसाधन के अधिकारों को जांचा गया एवं मुहाल सभा को निर्णय हेतु प्रेषित किया गया। वन संसाधनों के
मानचित्र एवं परम्परागत सीमाएँ वन विभाग के अभिलेख के अनुसार ही माने गए।

स्थान 502
दिनांक 20-9-2020

सचिव

वन अधिकार समिति

ग्राम समिति

ग्राम पंचायत

Attested

Assistant Engineer
Jal Shakti Sub-Div. I
Mandi (H.P.)

जिला विकास अधिकारी
जिला विकास अधिकारी
जिला विकास अधिकारी

अध्यक्ष
वन अधिकार समिति
मुहाल सभा
ग्राम पंचायत
विकास खण्ड
हिमाचल प्रदेश

Annexure-11

अनुसूचित जन जाति व अन्य परम्परागत वन निवासी वन अधिकारों की मान्यता अधिनियम, 2006
वन अधिकार समिति

मुहाल सभा का नाम 502
ग्राम पंचायत का नाम 27/10
मुहाल सभा सदस्य संख्या 500
उपरिष्ठत सदस्य संख्या 507

प्रतिलिपि प्रस्ताव

दिनांक 26-09-2020

प्रस्ताव संख्या.....

मुहाल सभा 502 की बैठक आज दिनांक 26-09-20 को 11 बजे 502 स्थान 502 में श्री/श्रीमती ... की अध्यक्षता में की गई व उपरोक्त मुहाल सभा की गणपूर्ति निम्न प्रकार से है, जिसमें 502 मुहाल के अनुसूचित जनजाति व अन्य परम्परागत वन निवासी (वन अधिकारों की मान्यता) अधिनियम 2006 के अंतर्गत इस मुहाल सभा की वन अधिकार समिति की सिफारिश के उपरान्त हुए। गांववासियों के आवेदनों पर चर्चा की गई। वन अधिकारों के प्रस्तावों के साथ प्रस्तुत दस्तावेजों के अध्ययन तथा उस पर विस्तृत चर्चा के उपरान्त निम्न प्रकार से कार्यवाही की गई:-

कुल प्राप्त आवेदन:-

सही दावों का ब्योरा:-

कग संख्या	पात्र गांव वासी के नाम	जंगल का नाम	वन-अधिकार का ब्योरा
—	<u>N/C</u>	—	—

तदनुसार यह मुहाल सभा इस दावे/ इन दावों को पारित करते हुए इसे उप-खण्ड की समिति को प्रेषित करती है।
उपरोक्त में से निम्नलिखित पात्रों का दावा नियमानुसार सही नहीं पाया गया:-

कग संख्या	पात्र गांव वासी के नाम
—	<u>N/C</u>

तदनुसार मुहाल सभा इस दावे/ इन दावों को निरस्त करने की सिफारिश करती है।
इस मुहाल सभा की वन अधिकार समिति से प्राप्त सूचना के अनुसार मुहाल..... में कोई भी वन अधिकार का दावा प्राप्त नहीं हुआ।
वन अधिकार समिति के प्रस्ताव के अनुसार बन्दोबस्त के दौरान तैयार की गई वाजिब उल अर्ज नक्शा बर्तन एवं वन बंदोबस्त रिपोर्ट में वर्णित सामुदायिक वनाधिकारों एवं सामुदायिक वन संसाधन के अधिकारों को सही पाया गया एवं उक्त अधिकारों के दावे को स्वीकार किया गया। वन संसाधनों के मानचित्र एवं परंपरागत सीमाएं वन विभाग के अभिलेख के अनुसार ही माने गए।

प्रमुख अधिकारी
ग्राम पंचायत
राजस्थान
ग्राम पंचायत भरीण

स्थान 502
दिनांक 26-9-2020

सचिव 30/09
ग्राम पंचायत भरीण
विशेष सचिव, नाले (हि0प्र0)

Assistant Engineer
Jal Shakti Sub-Div.-I
Mandi (H.P.)

Annexure III

OFFICE OF THE SDO (CIVIL), MANDI (URBAN) DISTRICT MANDI H.P.

Proceeding of the meeting of the Sub Division Level Committee constituted under Schedule
Tribe & Other Traditional Forest Dwellers (Recognition of Rights) Act (FRA), 2006.

A meeting of the Sub-Division Level Committee of Mandi (Urban) Sub-Division
constituted under FRA, 2006 was held under the Chairmanship/Chairpersonship of Nivedita
Negi, IAS SDO (Civil), Mandi (Urban) on dated 17-11-20 at 11 AM at Mandi. Under Forest
Rights Act, 2006 the following projects in which Forest Rights Committees (FRC's) were
constituted are discussed and screened in the Sub Division Level Committee:-

1.) Regarding Sewerage Scheme in Mandi Town.

After scrutiny of the documents and detailed discussion, the claims of the
above mentioned FRC's in said projects were found to be in order by the Sub-
Division Level Committee and recommended the same for admission to the
District Level Committee:-

Sr. No.	Name of the Applicant	Name of the Forest	Detail of the Forest Rights
1.	NA.....
2.	NA.....

Claim of the following applicants were not found in order and rejected:-

Sr. No.	Name of the Applicant	Name of the Forest	Detail of the Forest Rights
1.	NA.....
2.	NA.....

As informed by MuhalSabha of concerned projects as mentioned above, no application
of claiming rights in Forest area was received.

It was suggested and unanimously approved by the members of the Committee that the
community rights of the forest dwellers of each of the Muhals as expressed and recorded in
NakshBartan and Wazib-ul-Arz prepared during revenue settlement and the Forest Settlement
Report of the Forest Department should be recommended under section 6 (3) of the Act for
final approval by the District Level Committee. The enjoyment of community rights which are
overlapping shall continue to be concurrent by respective Muhals and the maps maintained by
the Forest Department showing existing legal boundaries of reserve forests, protected forests,
National Parks and Sanctuaries, as the case may be, shall be considered to be community forest

resource maps in respect of each Muhal. Hence, SDLC recommends such community rights for approval by the District level Committee.

Place: Mandi
Date:-

N. S. Chahal
SDO(Civil)-Cum-Chairmanship/Chairpersonship
SDLC, Mandi(Unban), District Mandi H.P.

Attested

Kampraj P.
Jal Shakti Sub-Div.-I
Mandi (H.P.)

Anndexure-V

अनुसूचित जनजाति और अन्य परम्परागत वन निवासी (वन अधिकारी की मान्यता) अधिनियम 2005

ग्राम सभा डूकर (हि0प्र0)
विकास खण्ड लूकर जिला मंडी
प्रतिलिपि प्रस्ताव दिनांक 26-09-2020

प्रस्ताव संख्या: 01

गणपूर्ति 277/500

विषय जल शक्ति

(विभाग / संस्था को जल निगम)

जंगल / वन क्षेत्र

निर्माण हेतु DPF

में प्रस्तावित 0-10-00 (0.0405) हैक्टयर वन भूमि के उपयोग की मंजूरी के लिए

सहमती प्रदान करने हेतु।

ग्राम सभा डूकर

बजे स्थान डूकर

की बैठक आज दिनांक 26-09-2020 को

में की गई जिसमें जल शक्ति विभाग

/ संस्था को जल निगम

के निर्माण हेतु DPF

जंगल / वन क्षेत्र में प्रस्तावित 0-10-00

हैक्टयर वन भूमि के उपयोग की मंजूरी के लिए सहमती प्रदान करने पर चर्चा की गई।

सभी ग्रामवासियों ने संबंधित वन भूमि के प्रस्तावित कार्य हेतु उपयोग के उद्देश्य को पूरी तरह समझने के बाद सर्व सामंती से यह निर्णय लिया कि यह ग्राम सभा उपरोक्त प्रस्ताव के लिए वन भूमि दिए जाने पर सहमत है

ग्राम सभा की इस बैठक में अनुसूचित जनजाति और अन्य परम्परागत वन निवासी (वन अधिकारों की मान्यता) अधिनियम 2006 के अन्तर्गत वन अधिकारों के दावों के निपटारे पर भी चर्चा की गई तथा सर्व सम्मति से यह पारित किया गया कि उपरोक्त अधिनियम के अन्तर्गत वन अधिकारों के दावों के निपटारे संबंधित सारी प्रक्रिया पूरी की जा रही है / कर ली गई है तथा प्रस्तावित 0-10-00

हैक्टयर वन भूमि के जल निगम निर्माण हेतु उपयोग के लिए ग्राम सभा डूकर की सहमती दी जाती।

स्थान डूकर

दिनांक 26-09-2020

सचिव जल निगम
ग्राम पंचायत प्रमोद
हि0प्र0 सदर, मंडी (हि0प्र0)

Assistant Engineer
Jal Shakti Sub-Div.-I
Mandi (H.P.)

जल निगम प्रमोद
सचिव
वन अधिकार समिति
ग्राम पंचायत प्रमोद

FORM-III

(for projects other than linear projects and plantations)
(Rule 6(3) (e) of Forest (Conservation) Rules 2003 as amended up to date)
Government of Himachal Pradesh
Office of the District Collector, Mandi


Dated Mandi, the 22.02, 2021.

TO WHOMSOEVER IT, MAY CONCERN

In compliance of the Rule 6 (3) (e) of the Forest (Conservation) Rules, 2003 [as amended vide the Forest (Conservation) Amendment Rules 2014; Forest (Conservation) second Amendment Rules 2014; and Forest (Conservation) Amendment Rules 2016] it is certified that (0.0323 hectare) of forest land proposed to be diverted in favour of Jal Shakti Vibhag for the purpose of construction of Sewerage Scheme in Mandi District falls within the jurisdiction of village(s) Bhiuli in Tehsil Sadar. It is further certified that:

- (a) the complete process of identification and settlement of rights under the FRA, 2006 has been carried out for the entire (0.0323 hectare) of forest land proposed for diversion. A copy of records of all consultation and meetings of the Forest Rights Committee(s), Gram Sabha(s), Sub-Division Level Committee(s) and the District Level Committee are enclosed as annexure I to V.
- (b) the proposal for such diversion (with full details of the project and its implications, in vernacular/local language) have been placed before each concerned Gram Sabha or forest-dwellers, who are eligible under the FRA, 2006.
- (c) each of concerned Gram Sabha (s), has certified that all formalities/ processes under the FRA have been carried out, and they have given their consent to the proposed diversion and the compensation and ameliorative measures, if any, having understood the purpose and details of proposed diversion. Copies of certificates issued by Gram Sabha(s) of Bhiuli village are enclosed as attachment I to V.
- (d) the discussion and decision on such proposals had taken place only when there was a quorum of minimum 50% of the members of each Gram Sabhas present;
- (e) *the diversion of forest land for facilities managed by the Government as required under Section 3(2) of the FRA have been completed and Gram Sabhas have given their consent to it:*
- (f) the rights of the Primitive Tribal Groups and Pre-Agricultural Communities, where applicable have been specifically safeguarded as per section 3(1) of the FRA, 2006.

Encl: As above.


(Rugved Thakur, IAS),
District Collector,
Mandi District, Mandi H.P.

Annexure-1

अनुसूचित जन जाति व अन्य परम्परागत वन निवासी वन अधिकारों की मान्यता अधिनियम, 2006

वन अधिकार समिति

90 मुहल सभा - पुरानी मंडी
ग्राम पंचायत - जलियाँ - मंडी

प्रस्ताव संख्या..... 2

प्रतिलिपि प्रस्ताव

दिनांक

25-4-2016

वन अधिकार समिति मुहल सभा

पुरानी मंडी

की बैठक आज दिनांक

25-4-2016 को

2-00 बजे

पुरानी मंडी

मुहल के अनुसूचित जनजाति व अन्य परम्परागत वन निवासी (वन अधिकारों की मान्यता) अधिनियम 2006 के तहत वन अधिकारों के लिए दावे प्राप्त हुए गांववासियों के वन अधिकारों के आवेदनों पर चर्चा की गई। वन अधिकारों के प्रस्तावों के साथ प्रस्तुत दस्तावेजों के अध्ययन तथा उस पर विस्तृत चर्चा के उपरान्त निम्न प्रकार से कार्यवाही की गई:-

कुल प्राप्त आवेदन:-

सही दावों का ब्यौरा:-

क्रम संख्या	पात्र गांव वासी के नाम	जंगल का नाम	वन-अधिकार का ब्यौरा
—	—	25-21	—

तदनुसार यह मुहल सभा इस दावे/ इन दावों को पारित करने हेतु मुहल सभा से इसकी सिफारिश करती है। उपरोक्त में से निम्नलिखित पात्रों का दावा नियमानुसार सही नहीं पाया गया:-

क्रम संख्या	पात्र गांव वासी के नाम
—	25-21

तदनुसार मुहल सभा इस दावे/ इन दावों को निरस्त करने की सिफारिश करती है:

या

मुहल/गांव में कोई भी वन अधिकार का दावा प्राप्त नहीं हुआ है।

बन्दोबस्त के दौरान तैयार की गई वाजिब उल अर्ज नक्शा बर्तन एवं वन बन्दोबस्त रिपोर्ट में वर्णित सामुदायिक वनाधिकारों एवं सामुदायिक वन संसाधन के अधिकारों को जांचा गया एवं मुहल सभा को निर्णय हेतु प्रेषित किया गया। वन संसाधनों के मानचित्र एवं परम्परागत सीमाएँ वन विभाग के अभिलेख के अनुसार ही माने गए।

स्थान
दिनांक

पुरानी मंडी
25-4-2016

सचिव

वन अधिकार समिति

Executive Officer
Municipal Council
Mandi (H.P.)

Pradhan
Forest Right Committee
Revenue, Vill.
Distt. Mandi (H.P.)

Executive Officer
Municipal Council
Mandi (H. P.)

अध्यक्ष

वन अधिकार समिति

मुहल सभा

ग्राम पंचायत

विकास खण्ड

हिमाचल प्रदेश

Pradhan

Forest Right Committee

Revenue, Vill.

Distt. Mandi (H.P.)

Assistant Engineer

Jal Shakti Sub-Div.-I

Mandi (H.P.)

Annexure-11

अनुसूचित जन जाति व अन्य परम्परागत वन निवासी वन अधिकारों की मान्यता अधिनियम, 2006

वन अधिकार समिति

मुहल सभा का नाम पुरानी नी
ग्राम पंचायत का नाम मंडी
मुहल सभा सदस्य संख्या 18
उपस्थित सदस्य संख्या 405

प्रस्ताव संख्या 3

प्रतिलिपि प्रस्ताव
दिनांक 23-7-2016

मुहल सभा पुरानी नी की बैठक आज दिनांक 23-7-2016 को 11-00 बजे पुरानी नी स्थान में श्री/श्रीमती विष्णु शर्मा की अध्यक्षता में की गई व उपरोक्त मुहल सभा की गणपूर्ति निम्न प्रकार से है, जिसमें 4-7-2016 को मुहल के अनुसूचित जनजाति व अन्य परम्परागत वन निवासी (वन अधिकारों की मान्यता) अधिनियम 2006 के अंतर्गत इस मुहल सभा की वन अधिकार समिति की सिफारिश के उपरान्त हुए गांववासियों के आवेदनों पर चर्चा की गई। वन अधिकारों के प्रस्तावों के साथ प्रस्तुत दस्तावेजों के अध्ययन तथा उस पर विस्तृत चर्चा के उपरान्त निम्न प्रकार से कार्यवाही की गई:-

कुल प्राप्त आवेदन:-

सही दावों का ब्यौरा:-

क्रम संख्या	पात्र गांव वासी के नाम	जंगल का नाम	वन-अधिकार का ब्यौरा
—	<u>25-4</u>	—	—

तदनुसार यह मुहल सभा इस दावे/ इन दावों को प्रारित करते हुए इसे उप-खण्ड की समिति को प्रेषित करती है। उपरोक्त में से निम्नलिखित पात्रों का दावा नियमानुसार सही नहीं पाया गया:-

क्रम संख्या	पात्र गांव वासी के नाम
—	<u>25-4</u>

तदनुसार मुहल सभा इस दावे/ इन दावों को निरस्त करने की सिफारिश करती है।

इस मुहल सभा की वन अधिकार समिति से प्राप्त सूचना के अनुसार मुहल पुरानी नी में कोई भी वन अधिकार का दावा प्राप्त नहीं हुआ।

वन अधिकार समिति के प्रस्ताव के अनुसार बच्चोबस्त के दौरान तैयार की गई वाजिब उल अर्ज नक्शा बर्तन एवं वन बंदोबस्त रिपोर्ट में वर्णित सामुदायिक वनाधिकारों एवं सामुदायिक वन संसाधन के अधिकारों को सही पाया गया एवं उक्त अधिकारों के दावे को स्वीकार किया गया। वन संसाधनों के मानचित्र एवं परंपरागत सीमाएं वन विभाग के अभिलेख के अनुसार ही माने गए।

स्थान
दिनांक

पुरानी नी
23.7.2016

बंसी लाल
Pradhan
Forest Right Committee
Revenue, Vill.
Dist Mandi (H.P.)

Executive Office
Municipal Council
Mandi (H. P.)

Executive Office
Municipal Council
Mandi (H. P.)

Assistant Engineer
Jal Shakti Sub-Div.-I
Mandi (H.P.)

Annexure III

OFFICE OF THE SDO (CIVIL), MANDI (URBAN) DISTRICT MANDI H.P.

Proceeding of the meeting of the Sub Division Level Committee constituted under Schedule Tribe & Other Traditional Forest Dwellers (Recognition of Rights) Act (FRA), 2006.

A meeting of the Sub-Division Level Committee of Mandi (Urban) Sub-Division constituted under FRA, 2006 was held under the Chairmanship/Chairpersonship of Nivedita Negi, IAS SDO (Civil), Mandi (Urban) on dated 17-11-20 at 11 AM at Mandi. Under Forest Rights Act, 2006 the following projects in which Forest Rights Committees (FRC's) were constituted are discussed and screened in the Sub Division Level Committee:-

1.) Regarding Sewerage Scheme in Mandi Town.

After scrutiny of the documents and detailed discussion, the claims of the above mentioned FRC's in said projects were found to be in order by the Sub-Division Level Committee and recommended the same for admission to the District Level Committee:-

Sr. No.	Name of the Applicant	Name of the Forest	Detail of the Forest Rights
1.	NA.....
2.	NA.....

Claim of the following applicants were not found in order and rejected:-

Sr. No.	Name of the Applicant	Name of the Forest	Detail of the Forest Rights
1.	NA.....
2.	NA.....

As informed by MuhalSabha of concerned projects as mentioned above, no application of claiming rights in Forest area was received.

It was suggested and unanimously approved by the members of the Committee that the community rights of the forest dwellers of each of the Muhals as expressed and recorded in NakshBartan and Wazib-ul-Arz prepared during revenue settlement and the Forest Settlement Report of the Forest Department should be recommended under section 6 (3) of the Act for final approval by the District Level Committee. The enjoyment of community rights which are overlapping shall continue to be concurrent by respective Muhals and the maps maintained by the Forest Department showing existing legal boundaries of reserve forests, protected forests, National Parks and Sanctuaries, as the case may be, shall be considered to be community forest

resource maps in respect of each Muhal. Hence, SDLC recommends such community rights for approval by the District level Committee.

Place: Mandi
Date:-

N. S. Chh
SDO(Civil)-Cum-Chairmanship/Chairpersonship
SDLC, Mandi(Unban), District Mandi H.P.

Attested
Tamara P.
Assistant Engineer
Jal Shakti Sub-Div.-I
Mandi (H.P.)

Annexure-V

अनुसूचित जन जाति व अन्य परम्परागत वन निवासी (वन अधिकारों की मान्यता) अधिनियम, 2006

ग्राम-सभा.....नागापट्टि मेरि
विकास खण्ड.....मन्डी जिला: मण्डी (हि.प्र.)।

प्रतिलिपि प्रस्ताव

दिनांक 29-7-2020गणपूर्ति.....11/15प्रस्ताव संख्या 211(11)

विषय:- जल शक्ति विभाग (विभाग/संस्था को मन्डी जिला मन्डी शक्ति विभाग के निर्माण हेतु मन्डी जंगल/वन क्षेत्र में प्रस्तावित 0-0-323 हैक्टेयर वन भूमि के उपयोग की मंजूरी के लिए सहमति प्रदान करने हेतु।

ग्राम-सभा.....नागापट्टि की बैठक आज दिनांक 29-7-2020 को 11/15 बजे स्थान मेरि में की गई जिसमें जल शक्ति विभाग विभाग/संस्था को मन्डी जिला मन्डी शक्ति विभाग के निर्माण हेतु मन्डी जंगल/वन क्षेत्र में प्रस्तावित 0-0-323 हैक्टेयर वन भूमि के उपयोग के मंजूरी के लिए सहमति प्रदान करने पर चर्चा की गई।

सभी ग्रामवासियों में सम्बन्धित वन भूमि के प्रस्तावित कार्य हेतु उपयोग के उद्देश्यों को पूरी तरह समझने के बाद सर्वसम्मति से यह निर्णय लिया कि यह ग्राम संभा उपरोक्त प्रस्ताव के लिए वन भूमि दिए जाने पर सहमत है।

ग्राम सभा की इस बैठक में अनुसूचित जनजाति व अन्य परम्परागत वन निवासी (वन अधिकारों की मान्यता) अधिनियम 2006 के अंतर्गत वन अधिकारों के दावों के निपटारे पर चर्चा की गई तथा सर्वसम्मति से यह पारित किया गया कि उपरोक्त अधिनियम के अन्तर्गत वन अधिकारों के दावों के निपटारे सम्बन्धित सारी प्रक्रिया पूरी की जा रही है। कर ली गई है तथा प्रस्तावित 0-0-323 हैक्टेयर वन भूमि को मन्डी जिला मन्डी शक्ति विभाग निर्माण हेतु उपयोग के लिए ग्राम-सभा.....नागापट्टि की सहमति दी जाती है।

बन्दोबस्त के दौरान तैयार की गई वाजिब उल अर्ज नक्शा बर्तन एवं वन बन्दोबस्त रिपोर्ट में वर्णित सामुदायिक वनाधिकारों एवं सामुदायिक वन संसाधन के अधिकारों को जांचा गया एवं मुहाल सभा को निर्णय हेतु प्रेषित किया गया। वन संसाधनों के मानचित्र एवं परंपरागत सीमाएँ वन विभाग के अभिलेख के अनुसार ही माने गए।

स्थान मेरिदिनांक 29-7-2020

वंसू नाल
Pradhan
Forest Right Committee
Revenue, Vill.
Distt Mandi (H.P.)

अधिकृत हस्ताक्षरकर्ता
Executive Officer
Municipal Council
Mandi (H. P.)

Attested

Office of the S.D.O. (C) Mandi
 Priority
 Dealing
 Receipt
 Date...
 SDIC
 910
 24/2/21
 S.D.O. Mandi
 25/2

FORM-III

(for projects other than linear projects and plantations)

(Rule 6(3) (e) of Forest (Conservation) Rules 2003 as amended up to date)

Government of Himachal Pradesh
 Office of the District Collector, Mandi


Dated Mandi, the 22.02.2021.

TO WHOMSOEVER IT, MAY CONCERN

In compliance of the Rule 6 (3) (e) of the Forest (Conservation) Rules, 2003 [as amended vide the Forest (Conservation) Amendment Rules 2014; Forest (Conservation) second Amendment Rules 2014; and Forest (Conservation) Amendment Rules 2016] it is certified that (0.498 hectare) of forest land proposed to be diverted in favour of Jal Shakti Vibhag for the purpose of construction of Sewerage Scheme in Mandi District falls within the jurisdiction of village(s) Purani Mandi in Tehsil Sadar. It is further certified that:

- the complete process of identification and settlement of rights under the FRA, 2006 has been carried out for the entire (0.498 hectare) of forest land proposed for diversion. A copy of records of all consultation and meetings of the Forest Rights Committee(s), Gram Sabha(s), Sub-Division Level Committee(s) and the District Level Committee are enclosed as annexure I to V.
- the proposal for such diversion (with full details of the project and its implications, in vernacular/local language) have been placed before each concerned Gram Sabha or forest-dwellers, who are eligible under the FRA, 2006.
- each of concerned Gram Sabha (s), has certified that all formalities/ processes under the FRA have been carried out, and they have given their consent to the proposed diversion and the compensation and ameliorative measures, if any, having understood the purpose and details of proposed diversion. Copies of certificates issued by Gram Sabha(s) of Purani Mandi village are enclosed as attachment I to V.
- the discussion and decision on such proposals had taken place only when there was a quorum of minimum 50% of the members of each Gram Sabhas present;
- the diversion of forest land for facilities managed by the Government as required under Section 3(2) of the FRA have been completed and Gram Sabhas have given their consent to it;*
- the rights of the Primitive Tribal Groups and Pre-Agricultural Communities, where applicable have been specifically safeguarded as per section 3(1) of the FRA, 2006.

Encl: As above.


 (Rugved Thakur, IAS),
 District Collector,
 Mandi District, Mandi H.P.

Assistant Engineer
 Jal Shakti Sub-Div.-I
 Mandi (H.P.)

Send to SDM Sadar
 Dispetition No: 6549
 Date: 22-2-2021

Annexure-1

अनुसूचित जन जाति व अन्य परम्परागत वन निवासी वन अधिकारों की मान्यता अधिनियम, 2006

वन अधिकार समिति

मुखल सभा - पुरानी मंडी
ग्राम पंचायत - जल शक्ति - मंडी

प्रस्ताव संख्या 2

प्रतिलिपि प्रस्ताव

दिनांक

25-4-2016

वन अधिकार समिति मुखल सभा पुरानी मंडी की बैठक आज दिनांक 25-4-2016 को 2.00 बजे पुरानी मंडी मुहाल के अनुसूचित जनजाति व अन्य परम्परागत वन निवासी (वन अधिकारों की मान्यता) अधिनियम 2006 के तर्गत वन अधिकारों के लिए दावे प्राप्त हुए गांववासियों के वन अधिकारों के आवेदनों पर चर्चा की गई। वन अधिकारों के प्रस्तावों के साथ प्रस्तुत दस्तावेजों के अध्ययन तथा उस पर विस्तृत चर्चा के उपरान्त निम्न प्रकार से कार्यवाही की गई:-

कुल प्राप्त आवेदन:-

सही दावों का ब्यौरा:-

क्रम संख्या	पात्र गांव वासी के नाम	जंगल का नाम	वन-अधिकार का ब्यौरा
—	—	25-21	—

तदनुसार वह मुहाल सभा इस दावे/ इन दावों को पारित करने हेतु मुहाल सभा से इसकी सिफारिश करती है। उपरोक्त में से निम्नलिखित पात्रों का दावा नियमानुसार सही नहीं पाया गया:-

क्रम संख्या	पात्र गांव वासी के नाम
—	25-21

तदनुसार मुहाल सभा इस दावे/ इन दावों को निरस्त करने की सिफारिश करती है:

या

मुहाल/गांव में कोई भी वन अधिकार का दावा प्राप्त नहीं हुआ है।

बन्दोबस्त के दौरान तैयार की गई वाजिब उल अर्ज नक्शा बर्तन एवं वन बन्दोबस्त रिपोर्ट में दर्जित सामुदायिक वनाधिकारों एवं सामुदायिक वन संसाधन के अधिकारों को जांचा गया एवं मुहाल सभा को निर्णय हेतु प्रेषित किया गया। वन संसाधनों के मानचित्र एवं परंपरागत सीमाएँ वन विभाग के अभिलेख के अनुसार ही माने गए।

स्थान
दिनांक

पुरानी मंडी
25-4-2016

सचिव

Executive Officer
Municipal Council
Mandi (H.P.)

अध्यक्ष

वन अधिकार समिति

मुखल सभा

ग्राम पंचायत

विकास खण्ड

हिमाचल प्रदेश

Pradhan

Forest Right Committee

Revenue, Vill. Patti

Distt. Mandi (H.P.)

हिमाचल प्रदेश

Attached

Lawyer

Assistant Engineer

Jal Shakti Sub-Div.-I

Mandi (H.P.)

Pradhan

Forest Right Committee

Revenue, Vill.

Distt. Mandi (H.P.)

Executive Officer

Municipal Council

Mandi (H. P.)

वन अधिकार समिति

मुहल सभा का नाम पुरानी जंजी
ग्राम पंचायत का नाम मंडी
मुहल सभा सदस्य संख्या 184
उपस्थित सदस्य संख्या 405

प्रस्ताव संख्या 3

प्रतिलिपि प्रस्ताव

दिनांक 23-7-2016

मुहल सभा पुरानी जंजी की बैठक आज दिनांक 23-7-2016 को 11-12 बजे पुरानी जंजी स्थान में श्री/श्रीमती सिद्धेश्वरी की अध्यक्षता में की गई व उपरोक्त मुहल सभा की गणपूर्ति निम्न प्रकार से है, जिसमें 405 मुहल के अनुसूचित जनजाति व अन्य परम्परागत वन निवासी (वन अधिकारों की मान्यता) अधिनियम 2006 के अंतर्गत इस मुहल सभा की वन अधिकार समिति की सिफारिश के उपरान्त हुए गांववासियों के आवेदनों पर चर्चा की गई। वन अधिकारों के प्रस्तावों के साथ प्रस्तुत दस्तावेजों के अध्ययन तथा उस पर विस्तृत चर्चा के उपरान्त निम्न प्रकार से कार्यवाही की गई:-

सही दावों का ब्यौरा:-

कुल प्राप्त आवेदन:-

क्रम संख्या	पात्र गांव वासी के नाम	जंगल का नाम	वन-अधिकार का ब्यौरा
—	<u>27-4</u>	—	—

तदनुसार यह मुहल सभा इस दावे/ इन दावों को प्रारित करते हुए इसे उप-खण्ड की समिति को प्रेषित करती है। उपरोक्त में से निम्नलिखित पात्रों का दावा नियमानुसार सही नहीं पाया गया:-

क्रम संख्या	पात्र गांव वासी के नाम
—	<u>27-4</u>

तदनुसार मुहल सभा इस दावे/ इन दावों को निरस्त करने की सिफारिश करती है। इस मुहल सभा की वन अधिकार समिति से प्राप्त सूचना के अनुसार मुहल पुरानी जंजी में कोई भी वन अधिकार का दावा प्राप्त नहीं हुआ।

वन अधिकार समिति के प्रस्ताव के अनुसार बन्दोबस्त के दौरान तैयार की गई वाजिब उल अर्ज नक्शा बर्तन एवं वन बंदोबस्त रिपोर्ट में वर्णित सामुदायिक वनाधिकारों एवं सामुदायिक वन संसाधन के अधिकारों को सही पाया गया एवं उक्त अधिकारों के दावे को स्वीकार किया गया। वन संसाधनों के मानचित्र एवं परम्परागत सीमाएं वन विभाग के अभिलेख के अनुसार ही माने गए।

स्थान
दिनांक

पुरानी जंजी
23-7-2016

Executive Officer,
Municipal Council
Mandi (H. P.)

Assistant Engineer
Jal Shakti Sub-Div.-I
Mandi (H.P.)

पंचायत सचिव
मुहल सभा
ग्राम पंचायत

Executive Officer
Municipal Council
Mandi (H. P.)

प्रधान
Forest Right Committee
Revenue, Vill.
Dist Mandi (H.P.)

Annexure III

Annexure III

OFFICE OF THE SDO (CIVIL), MANDI (URBAN) DISTRICT MANDI H.P.

Proceeding of the meeting of the Sub Division Level Committee constituted under Schedule Tribe & Other Traditional Forest Dwellers (Recognition of Rights) Act (FRA), 2006.

A meeting of the Sub-Division Level Committee of Mandi (Urban) Sub-Division constituted under FRA, 2006 was held under the Chairmanship/Chairpersonship of Nivedita Negi, IAS SDO (Civil), Mandi (Urban) on dated 17-11-20 at 11 AM at Mandi. Under Forest Rights Act, 2006 the following projects in which Forest Rights Committees (FRC's) were constituted are discussed and screened in the Sub Division Level Committee:-

1.) Regarding Sewerage Scheme in Mandi Town.

After scrutiny of the documents and detailed discussion, the claims of the above mentioned FRCs in said projects were found to be in order by the Sub-Division Level Committee and recommended the same for admission to the District Level Committee:-

Sr. No.	Name of the Applicant	Name of the Forest	Detail of the Forest Rights
1.	NA.....
2.	NA.....

Claim of the following applicants were not found in order and rejected:-

Sr. No.	Name of the Applicant	Name of the Forest	Detail of the Forest Rights
1.	NA.....
2.	NA.....

As informed by MuhalSabha of concerned projects as mentioned above, no application of claiming rights in Forest area was received.

It was suggested and unanimously approved by the members of the Committee that the community rights of the forest dwellers of each of the Muhals as expressed and recorded in NakshBartan and Wazib-ul-Arz prepared during revenue settlement and the Forest Settlement Report of the Forest Department should be recommended under section 6 (3) of the Act for final approval by the District Level Committee. The enjoyment of community rights which are overlapping shall continue to be concurrent by respective Muhals and the maps maintained by the Forest Department showing existing legal boundaries of reserve forests, protected forests, National Parks and Sanctuaries, as the case may be, shall be considered to be community forest

resource maps in respect of each Muhal. Hence, SDLC recommends such community rights for approval by the District level Committee.

Place: Mandi

Date:-

SDO(Civil)-Cum-Chairmanship/Chairpersonship
SDLC, Mandi(Unban), District Mandi H.P.

Arvind
Arvind
Assistant Engineer
Jal Shakti Sub-Div.-
Mandi (H.P.)

Annexure-V

अनुसूचित जन जाति व अन्य परम्परागत वन निवासी (वन अधिकारों की मान्यता) अधिनियम, 2006

ग्राम सभा.....नारायणपुर मंडी
विकास खण्ड..... जिला: मण्डी (हि.प्र.)।

प्रतिलिपि प्रस्ताव

दिनांक 29.7.2020गणपूर्ति.....11/15प्रस्ताव संख्या 211 (11)

विषय:- जलशक्ति विभाग (विभाग/संस्था को जल विकास योजना मंडी शहर के निर्माण हेतु पुरानी मंडी जंगल/वन क्षेत्र में प्रस्तावित 0.498 हैक्टेयर वन भूमि के उपयोग की मंजूरी के लिए सहमति प्रदान करने हेतु।

ग्राम सभा नारायणपुर की बैठक आज दिनांक 29.7.2020 को 11 बजे स्थान मंडी में की गई जिसमें जलशक्ति विभाग विभाग/संस्था को 40 जल विकास योजना मंडी शहर के निर्माण हेतु पुरानी मंडी जंगल/वन क्षेत्र में प्रस्तावित 0.498 हैक्टेयर वन भूमि के उपयोग के मंजूरी के लिए सहमति प्रदान करने पर चर्चा की गई।

सभी ग्रामवासियों में सम्बन्धित वन भूमि के प्रस्तावित कार्य हेतु उपयोग के उद्देश्यों को पूरी तरह समझने के बाद सर्वसम्मति से यह निर्णय लिया कि यह ग्राम सभा उपरोक्त प्रस्ताव के लिए वन भूमि दिए जाने पर सहमत है।

ग्राम सभा की इस बैठक में अनुसूचित जनजाति व अन्य परम्परागत वन निवासी (वन अधिकारों की मान्यता) अधिनियम 2006 के अंतर्गत वन अधिकारों के दावों के निपटारे पर चर्चा की गई तथा सर्वसम्मति से यह पारित किया गया कि उपरोक्त अधिनियम के अंतर्गत वन अधिकारों के दावों के निपटारे सम्बन्धित सारी प्रक्रिया पूरी की जा रही है/कर ली गई है तथा प्रस्तावित 0.498 हैक्टेयर वन भूमि को जल विकास योजना मंडी शहर के निर्माण हेतु उपयोग के लिए ग्राम सभा नारायणपुर की सहमति दी जाती है।

बन्दोबस्त के दौरान तैयार की गई वाजिब उल अर्ज नक्शा बर्तन एवं वन बन्दोबस्त रिपोर्ट में वर्णित सामुदायिक वनाधिकारों एवं सामुदायिक वन संसाधन के अधिकारों को जांचा गया एवं मुहाल सभा को निर्णय हेतु प्रेषित किया गया। वन संसाधनों के मानचित्र एवं परंपरागत सीमाएं वन विभाग के अभिलेख के अनुसार ही माने गए।

स्थान

मंडी

दिनांक

29.7.2020

वंसी नारा
Gradhan
Forest Right Committee
Revenue, Vill.
Distt Mandi (H.P.)

अधिकृत Executive Officer
Municipal Council
Mandi (H.P.)

Attested
Kamprata
Assistant Engineer
Jal Shakti Sub-Div-I
Mandi (H.P.)

FORM-III

(for projects other than linear projects and plantations)
(Rule 6(3) (e) of Forest (Conservation) Rules 2003 as amended up to date)
Government of Himachal Pradesh
Office of the District Collector, Mandi


Dated Mandi, the 28.06.2021

TO WHOMSOEVER IT, MAY CONCERN

In compliance of the Rule 6 (3) (e) of the Forest (Conservation) Rules, 2003 [as amended vide the Forest (Conservation) Amendment Rules 2014; Forest (Conservation) second Amendment Rules 2014; and Forest (Conservation) Amendment Rules 2016] it is certified that 0.0993 hectare of forest land proposed to be diverted in favour of Jal Shakti Vibhag for the purpose of construction of Sewerage Scheme (Mandi Town) falls within the jurisdiction of village(s) Lower Bhagwan & Seri in Tehsil Sadar. It is further certified that:

- (a) the complete process of identification and settlement of rights under the FRA, 2006 has been carried out for the entire 0.0993 Hectare of forest land proposed for diversion. A copy of records of all consultation and meetings of the Forest Rights Committee(s), Gram Sabha(s), Sub-Division Level Committee(s) and the District Level Committee are enclosed as annexure I to V.
- (b) the proposal for such diversion (with full details of the project and its implications, in vernacular/local language) have been placed before each concerned Gram Sabha or forest-dwellers, who are eligible under the FRA, 2006.
- (c) each of concerned Gram Sabha (s), has certified that all formalities/ processes under the FRA have been carried out, and they have given their consent to the proposed diversion and the compensation and ameliorative measures, if any, having understood the purpose and details of proposed diversion. Copies of certificates issued by Gram Sabha(s) of Lower Bhagwan & Seri villages are enclosed as attachment I to V.
- (d) the discussion and decision on such proposals had taken place only when there was a quorum of minimum 50% of the members of each Gram Sabhas present;
- (e) the diversion of forest land for facilities managed by the Government as required under Section 3(2) of the FRA have been completed and Gram Sabhas have given their consent to it;
- (f) the rights of the Primitive Tribal Groups and Pre-Agricultural Communities, where applicable have been specifically safeguarded as per section 3(1) of the FRA, 2006.

Encl: As above.


District Collector,
Mandi District, Mandi H.P.
Mandi Distt, Mandi

अनुसूचित जन जाति व अन्य परम्परागत वन निवासी वन अधिकारों की मान्यता अधिनियम, 2006

वन अधिकार समिति
कौशाल सभा
ग्राम पंचायत

प्रतिलिपि प्रस्ताव

प्रस्ताव संख्या: 2

दिनांक 24.4.2016

वन अधिकार समिति कौशाल सभा को बैठक आज दिनांक 24.4.16 को 11 बजे कोशाल सभा के अनुसूचित जनजाति व अन्य परम्परागत वन निवासी (वन अधिकारों की मान्यता) अधिनियम 2006 के अंतर्गत वन अधिकारों के लिए दावे प्राप्त हुए गांववासियों के वन अधिकारों के आवेदनों पर चर्चा की गई। वन अधिकारों के प्रस्तावों के साथ प्रस्तुत दस्तावेजों के अध्ययन तथा उस पर विस्तृत चर्चा के उपरान्त निम्न प्रकार से कार्यवाही की गई:-

कुल प्राप्त आवेदन:-

सही दावों का ब्यौरा:-

क्रम संख्या	पात्र गांव वासी के नाम	जंगल का नाम	वन-अधिकार का ब्यौरा
—	—	शु-थ	—

तदनुसार यह मुहाल सभा इस दावे/ इन दावों को पारित करने हेतु मुहाल सभा से इसकी सिफारिश करती है। उपरोक्त में से निम्नलिखित पात्रों का दावा नियमानुसार सही नहीं पाया गया:-

क्रम संख्या	पात्र गांव वासी के नाम
—	शु-थ

तदनुसार मुहाल सभा इस दावे/ इन दावों को निरस्त करने की सिफारिश करती है।

या -

मुहाल/गांव में कोई भी वन अधिकार का दावा प्राप्त नहीं हुआ है।

बन्दोबस्त के दौरान तैयार की गई वाजिब उल अर्ज नक्शा बर्तन एवं वन बन्दोबस्त रिपोर्ट में वर्णित सामुदायिक वनाधिकारों एवं सानुदायिक वन संसाधन के अधिकारों को जांचा गया एवं मुहाल सभा को निर्णय हेतु प्रेषित किया गया। वन संसाधनों के मानचित्र एवं परंपरागत सीमाएँ वन विभाग के अभिलेख के अनुसार ही माने गए।

स्थान - कोशाल सभा
दिनांक 24.4.2016

सचिव
वन अधिकार समिति

Executive Officer
Municipal Council
Mandi (H.P.)

अध्यक्ष
Pradhan
वन अधिकार समिति
Forest Right Committee
मुहाल सभा
Revenue, Vill. Koushal
ग्राम पंचायत
Dist. Mandi (H.P.)
विकास खण्ड
हिमाचल प्रदेश।

Executive Officer
Municipal Council
Mandi (H.P.)

बंसी लाल
Pradhan
Forest Right Committee
Revenue, Vill. Koushal
Dist. Mandi (H.P.)
Assistant Engineer
Jal Shakti Sub-Div.-I
Mandi (H.P.)

अनुसूचित जन जाति व अन्य परम्परागत वन निवासी वन अधिकारों की मान्यता अधिनियम, 2006
वन अधिकार समिति

Annexure-11

मुहाल सभा का नाम.....ला/शक्ति गांव
ग्राम पंचायत का नाम.....नगपालिका
मुहाल सभा सदस्य संख्या.....1036
उपस्थित सदस्य संख्या.....555

प्रस्ताव संख्या.....2

प्रतिलिपि प्रस्ताव

दिनांक 24.4-2016

मुहाल सभा ला/शक्ति गांव की बैठक आज दिनांक 24.4-2016 को 11 बजे ला/शक्ति गांव स्थान में श्री/श्रीमती विजय शर्मा की अध्यक्षता में की गई व उपरोक्त मुहाल सभा की गणपूर्ति निम्न प्रकार से है, जिसमें ला/शक्ति गांव मुहाल के अनुसूचित जनजाति व अन्य परम्परागत वन निवासी (वन अधिकारों की मान्यता) अधिनियम 2006 के अंतर्गत इस मुहाल सभा की वन अधिकार समिति की सिफारिश के उपरान्त हुए। गांववासियों के आवेदनों पर चर्चा की गई। वन अधिकारों के प्रस्तावों के साथ प्रस्तुत दस्तावेजों के अध्ययन तथा उस पर विस्तृत चर्चा के उपरान्त निम्न प्रकार से कार्यवाही की गई:-

सही दावों का ब्यौरा:-

कुल प्राप्त आवेदन:-

क्रम संख्या	पात्र गांव वासी के नाम	जंगल का नाम	वन-अधिकार का ब्यौरा
—	<u>शुभ</u>	—	—

तदनुसार यह मुहाल सभा इस दावे/ इन दावों को पारित करते हुए इसे उप-खण्ड की समिति को प्रेषित करती है। उपरोक्त में से निम्नलिखित पात्रों का दावा नियमानुसार सही नहीं पाया गया:-

क्रम संख्या	पात्र गांव वासी के नाम
—	<u>शुभ</u>

तदनुसार मुहाल सभा इस दावे/ इन दावों को निरस्त करने की सिफारिश करती है। इस मुहाल सभा की वन अधिकार समिति से प्राप्त सूचना के अनुसार ला/शक्ति गांव में कोई भी वन अधिकार का दावा प्राप्त नहीं हुआ। वन अधिकार समिति के प्रस्ताव के अनुसार बन्दोबस्त के दौरान तैयार की गई वाजिब उल अर्ज नक्शा बर्तन एवं वन बंदोबस्त रिपोर्ट में वर्णित सामुदायिक वनाधिकारों एवं सामुदायिक वन संसाधन के अधिकारों को सही पाया गया एवं उक्त अधिकारों के दाव को स्वीकार किया गया। वन संसाधनों के मानचित्र एवं परम्परागत सीमाएं वन विभाग के अनिलेख के अनुसार ही माने गए।

स्थान
दिनांक

ला/शक्ति गांव
24.4-2016

पंचायत सचिव
मुहाल सभा.....Executive Office
ग्राम पंचायत.....Municipal Council
Mandi (H. P.)

Executive Office
Municipal Council
Mandi (H. P.)

Assistant Engineer
Jal Shakti Sub-Div.-I
Mandi (H.P.)

वंशी नल
Pradhan
Forest Right Committee
Revenue, Vill.
Distt Mandi (H.P.)

OFFICE OF THE SDO (CIVIL), MANDI (URBAN) DISTRICT MANDI H.P.

Proceeding of the meeting of the Sub Division Level Committee constituted under Schedule Tribe & Other Traditional Forest Dwellers (Recognition of Rights) Act (FRA), 2006.

A meeting of the Sub-Division Level Committee of Mandi (Urban) Sub-Division constituted under FRA, 2006 was held under the Chairmanship/Chairpersonship of Nivedita Negi, IAS SDO (Civil), Mandi (Urban) on dated 17-11-20 at 11 AM at Mandi. Under Forest Rights Act, 2006 the following projects in which Forest Rights Committees (FRC's) were constituted are discussed and screened in the Sub Division Level Committee:-

1.) Regarding Sewerage Scheme in Mandi Town.

After scrutiny of the documents and detailed discussion, the claims of the above mentioned FRCs in said projects were found to be in order by the Sub-Division Level Committee and recommended the same for admission to the District Level Committee:-

Sr. No.	Name of the Applicant	Name of the Forest	Detail of the Forest Rights
1.	NA.....
2.	NA.....

Claim of the following applicants were not found in order and rejected:-

Sr. No.	Name of the Applicant	Name of the Forest	Detail of the Forest Rights
1.	NA.....
2.	NA.....

As informed by MuhalSabha of concerned projects as mentioned above, no application of claiming rights in Forest area was received.

It was suggested and unanimously approved by the members of the Committee that the community rights of the forest dwellers of each of the Muhals as expressed and recorded in NakshBartan and Wazib-ul-Arz prepared during revenue settlement and the Forest Settlement Report of the Forest Department should be recommended under section 6 (3) of the Act for final approval by the District Level Committee. The enjoyment of community rights which are overlapping shall continue to be concurrent by respective Muhals and the maps maintained by the Forest Department showing existing legal boundaries of reserve forests, protected forests, National Parks and Sanctuaries, as the case may be, shall be considered to be community forest

resource maps in respect of each Muhal. Hence, SDLC recommends such community rights for approval by the District level Committee.

Place: Mandi

Date:-

SDO(Civil)-Cum-Chairmanship/Chairpersonship
SDLC, Mandi(Unban), District Mandi H.P.

Attested
Assistant Engineer
Jal Shakti Sub-Div.-I
Mandi (H.P.)

Annexure-V

अनुसूचित जन जाति व अन्य परम्परागत वन निवासी (वन अधिकारों की मान्यता) अधिनियम, 2006

ग्राम सभा जाल शक्ति विभाग
विकास खण्ड मण्डी जिला मण्डी (हि.प्र.)

प्रतिलिपि प्रस्ताव

दिनांक 29.7.2020गणपूर्ति 11/15प्रस्ताव संख्या 211(11)

विषय:- जाल शक्ति विभाग (विभाग/संस्था को जाल विकास योजना मंडी के
निर्माण हेतु मण्डी जंगल/वन क्षेत्र में प्रस्तावित 0.0400 हैक्टयर वन भूमि के
उपयोग की मंजूरी के लिए सहमति प्रदान करने हेतु।

ग्राम सभा जाल शक्ति की बैठक आज दिनांक 29.7.2020 को 14 बजे स्थान मण्डी
में की गई जिसमें जाल शक्ति विभाग (विभाग/संस्था को जाल विकास योजना मंडी के
निर्माण हेतु मण्डी जंगल/वन क्षेत्र में प्रस्तावित 0.0400 हैक्टयर वन भूमि के उपयोग
के मंजूरी के लिए सहमति प्रदान करने पर चर्चा की गई।

सभी ग्रामवासियों में सम्बन्धित वन भूमि के प्रस्तावित कार्य हेतु उपयोग के उद्देश्यों को पूरी तरह समझने के बाद सर्वसम्मति से यह निर्णय लिया कि यह ग्राम सभा उपरोक्त प्रस्ताव के लिए वन भूमि दिए जाने पर सहमत है।

ग्राम सभा की इस बैठक में अनुसूचित जनजाति व अन्य परम्परागत वन निवासी (वन अधिकारों की मान्यता) अधिनियम 2006

के अंतर्गत वन अधिकारों के दावों के निपटारे पर चर्चा की गई तथा सर्वसम्मति से यह प्राप्ति किया गया कि उपरोक्त

अधिनियम के अंतर्गत वन अधिकारों के दावों के निपटारे सम्बन्धित सारी प्रक्रिया पूरी की जा रही है/कर ली गई है तथा

प्रस्तावित 0.0400 हैक्टयर वन भूमि को जाल विकास योजना मंडी के निर्माण

हेतु उपयोग के लिए ग्राम सभा जाल शक्ति की सहमति दी जाती है।

बन्दोबस्त के दौरान तैयार की गई वाजिब उल अर्ज नक्शा बर्तन एवं वन बन्दोबस्त रिपोर्ट में वर्णित सामुदायिक वनाधिकारों एवं सामुदायिक वन संसाधन के अधिकारों को जांचा गया एवं जुहाल सभा को निर्णय हेतु प्रेषित किया गया। वन संसाधनों के मानचित्र एवं परंपरागत सीमाएँ वन विभाग के अभिलेख के अनुसार ही माने गए।

स्थान मण्डीदिनांक 29.7.2020

वंसी लाल
Pradhan
Forest Right Committee
Revenue, Vill.
Distt Mandi (H.P.)

अधिकृत हस्ताक्षरकर्ता
ग्राम सभा
Executive Officer
Municipal Council
Mandi (H. P.)
Attested
Assistant Engineer
Jal Shakti Sub-Div.
Mandi (H.P.)

OFFICE OF THE SDO (CIVIL), MANDI (URBAN) DISTRICT MANDI H.P.

Proceeding of the meeting of the Sub Division Level Committee constituted under Schedule Tribe & Other Traditional Forest Dwellers (Recognition of Rights) Act (FRA), 2006.

A meeting of the Sub-Division Level Committee of Mandi (Urban) Sub-Division constituted under FRA, 2006 was held under the Chairmanship/Chairpersonship of Nivedita Negi, IAS SDO (Civil), Mandi (Urban) on dated 17/1/20 at 11 AM at Mandi. Under Forest Rights Act, 2006 the following projects in which Forest Rights Committees (FRC's) were constituted are discussed and screened in the Sub Division Level Committee:-

1.) Regarding Sewerage Scheme in Mandi Town.

After scrutiny of the documents and detailed discussion, the claims of the above mentioned FRC's in said projects were found to be in order by the Sub-Division Level Committee and recommended the same for admission to the District Level Committee:-

Sr. No.	Name of the Applicant	Name of the Forest	Detail of the Forest Rights
1.	NA.....
2.	NA.....

Claim of the following applicants were not found in order and rejected:-

Sr. No.	Name of the Applicant	Name of the Forest	Detail of the Forest Rights
1.	NA.....
2.	NA.....

As informed by MuhalSabha of concerned projects as mentioned above, no application of claiming rights in Forest area was received.

It was suggested and unanimously approved by the members of the Committee that the community rights of the forest dwellers of each of the Muhals as expressed and recorded in NakshBartan and Wazib-ul-Arz prepared during revenue settlement and the Forest Settlement Report of the Forest Department should be recommended under section 6 (3) of the Act for final approval by the District Level Committee. The enjoyment of community rights which are overlapping shall continue to be concurrent by respective Muhals and the maps maintained by the Forest Department showing existing legal boundaries of reserve forests, protected forests, National Parks and Sanctuaries, as the case may be, shall be considered to be community forest

resource maps in respect of each Muhal. Hence, SDLC recommends such community rights for approval by the District level Committee.

Place: Mandi

Date:-

Nw-cdl
SDO(Civil)-Cum-Chairmanship/Chairpersonship
SDLC, Mandi(Unban), District Mandi H.P.

A Hesteb
hambate P
Assistant
Jal Shakti Sub-Div.-I
Mandi (H.P.)

Annexure-V

अनुसूचित जन जाति व अन्य परम्परागत वन निवासी (वन अधिकारों की मान्यता) अधिनियम, 2006

ग्राम सभा.....कोटापाखिद मंडी
विकास खण्ड.....मंडी जिला: मण्डी (हि.प्र.)।

प्रतिलिपि प्रस्ताव

दिनांक.....29-7-2020गणपूर्ति.....11/15प्रस्ताव संख्या.....211(ii)

विषय:- जल शक्ति विभाग (विभाग/संस्था को जल निगम योजना मंडी शाखा के निदेश के निर्माण हेतु मंडी जंगल/वन क्षेत्र में प्रस्तावित 0.0593 हैक्टेयर वन भूमि के उपयोग की मंजूरी के लिए सहमति प्रदान करने हेतु।

ग्राम सभा कोटापाखिद की बैठक आज दिनांक 29-7-2020 को 11 बजे स्थान मंडी में की गई जिसमें जल शक्ति विभाग विभाग/संस्था को जल निगम योजना मंडी शाखा के निदेश के निर्माण हेतु मंडी जंगल/वन क्षेत्र में प्रस्तावित 0.0593 हैक्टेयर वन भूमि के उपयोग के मंजूरी के लिए सहमति प्रदान करने पर चर्चा की गई।

सभी ग्रामवासियों में सम्बन्धित वन भूमि के प्रस्तावित कार्य हेतु उपयोग के उद्देश्यों को पूरी तरह समझने के बाद सर्वसम्मति से यह निर्णय लिया कि यह ग्राम सभा उपरोक्त प्रस्ताव के लिए वन भूमि दिए जाने पर सहमत है।

ग्राम सभा की इस बैठक में अनुसूचित जनजाति व अन्य परम्परागत वन निवासी (वन अधिकारों की मान्यता) अधिनियम 2006 के अंतर्गत वन अधिकारों के दावों के निपटारे पर चर्चा की गई तथा सर्वसम्मति से यह पारित किया गया कि उपरोक्त अधिनियम के अन्तर्गत वन अधिकारों के दावों के निपटारे सम्बन्धित सारी प्रक्रिया पूरी की जा रही है/कर ली गई है तथा प्रस्तावित 0.0593 हैक्टेयर वन भूमि को जल निगम योजना मंडी शाखा के निदेश के निर्माण हेतु उपयोग के लिए ग्राम सभा कोटापाखिद की सहमति दी जाती है।

बन्दोबस्त के दौरान तैयार की गई वाजिब उल अर्ज नक्शा बर्तन एवं वन बन्दोबस्त रिपोर्ट में वर्णित सामुदायिक वनाधिकारों एवं सामुदायिक वन संसाधन के अधिकारों को जांचा गया एवं मुहाल सभा को निर्णय हेतु प्रेषित किया गया। वन संसाधनों के मानचित्र एवं परंपरागत सीमाएं वन विभाग के अभिलेख के अनुसार ही माने गए।

स्थान मंडीदिनांक 29-7-2020

अधिकृत हस्ताक्षरकर्ता

ग्राम सभा

Executive Officer
Municipal Council
Mandi (H. P.)

वंसी लाल
Pradhan
Forest Right Committee
Revenue, Vill.
Distt Mandi (H.P.)

Attested
Assistant Engineer
Jal Shakti Sub-Div.-I
Mandi (H.P.)

CHECKLIST NO.17

"SITE SPECIFIC COMPENSATORY PLANTATION SCHEME"

Detail scheme for Compensatory Afforestation for 100 trees to be carried out in the lieu of 0.3253 ha, (less than 1.00 ha.) of diversion of forest area in favour of Executive Engineer, Jal Shakti Division, Mandi. Diversion of 0.3253 ha. of forest land for augmentation of sewerage scheme for Mandi town and providing sewerage facility to its adjoining villages of Mandi town in Distt. Mandi (H.P.) jurisdiction of Mandi Division.

1. Detail of degraded forest/Non forest land:-

District :	Mandi.
Tehsil :	Sadar
Name of Division :	Mandi
Name of Forest Range :	Panarsa
Name of Block :	Shiva Badar
Name of Forest :	Nagdhar DPF (land bank)
Compartment/Survey No.	53E/2/NW
Plants to be planted	650

2. Description of area:-

(i) Whether the site selected for CA is land bank or not Yes.
(ii) If the CA site is other than land bank, reason be given -
(iii) In case of non forest area indentified for CA than what is the -

(iv) Soil Type Clay loam
(v) Topography Hilly
(a) Hilly/Universal/Plain:- Medium
(b) Slope; steep/Medium/ Gentle:- Bushes
(vi) Whether the area is bearing any root stock of vegetation:-

3. Plantation Model:-

Copy of approved Compensatory Afforestation scheme/model showing component wise physical and financial break up to be enclosed.

4. Schedule of Plantation Programme as per approved cost model for 1 ha. Block plantation with 500 tall plants per ha.


Detail of breakup of requirement of funds for CA plantation (block Plantation) for the diversion of 0.3253 ha of forest land for the augmentation of Sewerage Scheme for Mandi Town and providing sewerage facility to its adjoining villages of Mandi Town, Tehsil Sadar, Mandi H.P under the jurisdiction of Mandi Forest Division is as under:-

	Particular of works	Approved Rate 500 Tall Plants/Ha.	Cost of per plant	Plants numbers) (in	Total amount of 100 Plants
A	Survey, Demarcation & Fencing	34600	69.2	650	44980
B	Planting	1,33,400/-	266.8	650	173420
				Total (A+B)	218400
C	Maintenance				
	1 st Year	9500/-	19	650	12350
	2 nd Year	4800/-	9.6	650	6240
	3 rd Year	4800/-	9.6	650	6240
	4 th Year	2900/-	5.8	650	3770
	5 th Year	2900/-	5.8	650	3770
	6 th Year	2000/-	4	650	2600
	7 th Year	2000/-	4	650	2600
	8 th Year	2000/-	4	650	2600
	9 th Year	2000/-	4	650	2600
	10 th Year	2000/-	4	650	2600
				Total-C	45370
				Total (A+B+C)	263770
D					263770
	Increase (100%)				527540
	Total				26377
E	Contingency @ 5% of all above.				553917
	Total				96935
F	Departmental charges@ 17.5%				650852
	Grand Total				

1. Technical Detail:-

Technical detail of compensatory afforestation is as under:-

- General detail :- The area shall be closed to improve the vegetation cover in the locality to enhance the moisture and water table.
- Spacemen:-Pits of size 90x90x90cm.
- Species:-Broad leave.
- Plantation Method:-Pit planting method.
- Soil & moisture conservation works:-Small scale engineering works shall be carried out for the
- Protection :- RCC fence post fencing & people participation.
- Proposed Monitoring Mechanism:-As per guidelines.


Deputy Conservator of Forests,
Mandi Forest Division, Mandi. H.P

Sewage Scheme Mandi Town, District Mandi, HP

