

From  
Sri P. Vijaya Kumar, B.Tech.,  
Executive Engineer,  
PR (PIU) Division,  
Vizianagaram.

To :  
The Divisional Forest Officer,  
Vizianagaram.

Sir,

Sub:- PR (PIU) Division, Vizianagaram –PMGSY Phase X – Road from Karakavalasa to Marika in Vepada Mandal of Vizianagaram District - Proposal for Diversion of 4.38 hectares of Forest Land in Vizianagaram Division - Passing through Forest to a length of 5.84 K.M – Stage – I Approval Accorded in Principal – Condition wise Compliance report – submitted - Regarding.

Ref:- 1.G.O.Ms.No. 2 EFS & T (Section –II) Department dated 02.01.2019.  
2. This office Rc.No. /Forest Clearance/F4/PMGSY, Dt. 05.03.2019.  
3. Rc.No. 533/2014/S4, Dt. 24.09.2019 of Divisional Forest Officer, Vizianagaram.  
4. Rc.No. /2019/SA, Dt. 16.12.2019 of Dy.Executive Engineer, PR (PIU), Kothavalasa.

\*\*\*\*\*

It is submitted that the Government of Andhra Pradesh have accorded Stage – I approval for diversion of 4.38 ha of Forest Land vide ref. 1<sup>st</sup> cited for providing BT to the road from Karakavalsa to Marika in Vepada Mandal of Vizianagaram District passing through Forest Land to a length of 5.84 KM., in favour of Executive Engineer, PR(PIU) Vizianagaram with certain conditions stipulated therein and requested to furnish the compliance report for according final approval for the project.

Accordingly, in the reference 4th cited the Dy.Executive Engineer, PR (PIU), Kothavalasa has submitted the condition – wise compliance report on the conditions stipulated by the Government.

The condition wise compliance report is as follows.


SL.No.	Conditions stipulated in G.O.Ms.No. 2 of EFS & T, Dt. 02.01.2019	Compliance on the conditions
i)	The legal status of the forest land shall remain unchanged.	The legal status is not Changed.
ii)	The demarcation of the forest area proposed for diversion shall be carried out by erecting cement concrete pillars duly numbered at an interval of 20 meters at the cost of user agency.	The user agency has constructed cement pillars at an interval of 20 meters. Photos enclosed.
iii)	The user agency shall pay the Net Present Value (NPV) of the diverted forest land as per the orders of the Hon'ble Supreme Court, dated.28-3-2008 and 9-5-2008 in IA Nos. 826 in 566 with related IA's in Writ Petition (Civil) No.202 of 1995 and as per the orders issued by Government of Andhra Pradesh vide Go.Ms.No.124, EFS&T (For.I) Department, dated:27-7-2010.	The user agency has paid an Amount of Rs.27.42 lacks towards NPV. Copy of Challana enclosed.


iv)	The funds received from the user agency towards Net Present Value (NPV), under this project shall be deposited either in SB A/c No.SB01025198, Compensatory Afforestation Fund (CAF), Andhra Pradesh, Corporation Bank, CGO Complex, Lodhi Road, New Delhi-110 003 (RTGS/IFSC No.CORP0000371) or in SB A/c No.344902010105 407 - Andhra Pradesh CAMPA, Union Bank of India, Sundar Nagar, New Delhi-110003 (RTGS/IFSC No.UBINO534498).	The user agency has deposited an Amount of Rs. 27.42 lacks. towards NPV in Compensatory Afforestation fund (CAF), Andhra Pradesh, Corporation Bank, CGO Complex, Lodhi Road, New Delhi-110 003 on dated 27.02.2019 through RTGS in to CAMPA, Account no 150596112568720. wide UTR No ANDBN19231684467 dated 28.02.2019.
v)	Additional amount of the Net Present Value (NPV) of the diverted forest land, if any becoming due after revision of the same by the Hon'ble Supreme Court of India in future, shall be paid by the user agency. The user agency shall furnish an undertaking to this effect.	The user agency has furnished an undertaking to this effect.
vi)	Other conditions specified in the Government of India, Ministry of Environment, Forests & Climate Change, letters dated.13-5-2011, 16-6-2011 and 10-12-2012, shall also be complied with by Principal Chief Conservator of Forests (Head of Forest Force), Andhra Pradesh, and user agency with which they are concerned.	The user agency has furnished an undertaking to this effect.
vii)	The total forest area utilized for the project shall not exceed 4.38 Ha. In case the land is not taken over by the user agency or the same is not used for the stipulated purpose within a period of two years, then the area shall be taken back by the Forest Department.	The total forest area of 4.38 Ha. Earmarked for formation of road will only be handed over to the user agency after getting stage -II approval.
viii)	After receipt of the compliance report of the above conditions, the proposal will be considered for final approval. Transfer of forest land to the user agency shall not be effected prior to the issue of final approval. This approval shall be valid for a period of 5 years. In the event of non compliance of the above conditions, this approval shall automatically stand revoked.	The user agency has furnished an undertaking to this effect.
ix)	Regarding any work in violation of the Acts and Rules, Regulations and guidelines in the matter, the user agency is liable for penal action as decided by the Government / Principal Chief Conservator of Forests (Head of Forest Force).	The user agency has furnished an undertaking to this effect.

The Compliance report is herewith submitted for kind consideration and for obtaining Stage – II approval for the above work.

Encl : As above

- 1) Copy submitted to the Superintending Engineer PR, Vizianagaram for favour of information.
- 2) Copy submitted to the District Collector, Vizianagaram for favour of information.

Yours faithfully,  
  
 Executive Engineer,  
 PR(PIU), Vizianagaram.

o/c  
  
 31/12/15

Government of Andhra Pradesh

Panchayt Raj Engineering Department

Office of the Executive Engineer (PR), PIU division, Vizianagaram

**UNDERTAKING IN RESPECT OF ADDITIONAL NPV**

We, Panchayt Raj Engineering Department hereby agrees and undertake to Pay the additional Net Present Value as decided at a later date as per the decision of the Supreme Court and abide by any conditions/changes imposed by MOE&F Govt. of India/Govt. of Maharashtra/any other relevant authorities, against 4.38 Hectares forest land in **Vizianagaram Forest Division** being diverted for non-forest purpose (Formation of Road from **Karakavalasa road to Marika of Vepada Mandal**).

Date: 13-07-2018

Place: Vizianagaram

*[Handwritten Signature]*  
14/7/18  
Asst/PIU Divy

*[Handwritten Signature]*  
14/7/18  
Dy. Secy PRD

*[Handwritten Signature]*

Executive Engineer (PR)

*[Handwritten Signature]*  
14/7/18  
PIU Division, Vizianagaram

Government of Andhra Pradesh

Panchayt Raj Engineering Department

Office of the Executive Engineer (PR), PIU division, Vizianagaram

**CERTIFICATE FOR NO OTHER ALTERNATIVE NON FOREST LAND**

**(Justification report)**

This is to certify that there is no other alternative route than the proposed to avoid the forest area. The total forest area involved in the proposal is **4.38 Hectares** in Vizianagaram Division. The opted route is the best one to meet the needs of education, health and transportation of agricultural produce.

Date: 13-07-2018

Place: Vizianagaram



Executive Engineer (PR)

PIU Division, Vizianagaram  
14/7/18

Approved  
AFS/PIU/14/18

4. ✓ 14/7  
DY EC / 10/1/18

Government of Andhra Pradesh

Panchayat Raj Engineering Department

Office of the Executive Engineer (PR), PIU division, Vizianagaram

**CERTIFICATE FOR MINIMUM USE OF FOREST LAND**

This is to certify that the forest area involved in the proposal (Formation of Road from **Karakavalasa road to Marika of Vepada Mandal**) is unavoidable and barest minimum i.e. **4.38 Hectares** of forest area in Vizianagaram Forest Division.

Date: ~~13~~ 14-07-2018

Place: Vizianagaram



Executive Engineer (PR)

PIU Division, Vizianagaram

14/7/18

Approved  
14/7/18  
AEE/PEO/KTV

14/7/18  
DYSC/PO/KTV

Government of Andhra Pradesh

Panchayat Raj Engineering Department

Office of the Executive Engineer (PR), PIU division, Vizianagaram

**UNDERTAKING FOR NON VIOLATION OF FOREST CONSERVATION ACT 1980**

This is to certify that Panchayat Raj Engineering Department, Vizianagaram have not violated Forest Conservation Act 1980 or guidelines of Ministry of Environment Forest & Wildlife.in the course of Formation of Road from Karakavalasa road to Marika of Vepada Mandal.


Date: 13-07-2018

Place: Vizianagaram

  
Executive Engineer (PR)

PIU Division, Vizianagaram

14/7/18

  
AEE/PRU/14/18

41 → 10/7/18  
DYCE/PRU/14/18

Government of Andhra Pradesh

Panchayat Raj Engineering Department


Office of the Executive Engineer (PR), PIU division, Vizianagaram


**UNDERTAKING IN RESPECT OF ROFR CERTIFICATE**

We, Panchayat Raj Engineering Department hereby undertake to provide the ROFR Certificate for the settlement of rights under Schedule Tribes and other Traditional Forest Dwellers (Recognition of Forest Rights) Act,2006 in the format of Form I as prescribed by Ministry of Environment and Forest under reference to its letter no FC-11-9/98FC dated 15<sup>th</sup> January 2014 data for the Formation Road from Karakavalasa road to Marika of Vepada Mandal through 4.38 Hectares forest land under Vizianagaram Forest Division.

Date: 14-07-2018

Place: Vizianagaram

  
14/7/18  
DSE/PRD/ETK

  
14/7/18  
Dy Sec/PRD/ETK



Executive Engineer (PR)

PIU Division, Vizianagaram

  
14/7/18

Work:- Road from Karakavase to Marike

Contract:- PMCIDY phase 8



At 2/800 km



At 2/200 km

P. Vignesh  
EXECUTIVE ENGINEER  
PANCHAYAT RAJ  
VIZIANAGARAM

4/11/2012  
DYEC/LW/LW

Assesment 20/12  
DSE, DSV, Katsavala



name of work: Road from Karabavalla to Malika  
 Grant: AMASY-X, Est Rs. 500.00 lacs  
 Sub-work: Erection of boundary poles on forest land



At 21000km



At 22000km

*P. Viravada*  
**EXECUTIVE ENGINEER**  
**PANCHAYAT RAJ**  
 21/12/18  
**VIJIANAGARAM.**

4: 20/12  
 DYEE/10/167

Approved 20/12  
 AFE, PZU, Karabavalla

**ఆంధ్రప్రదేశ్ ప్రభుత్వం - సంక్షిప్త సారాంశము**

EFS & T డిపార్ట్‌మెంట్, విజయనగరం డివిజన్, పరిధిలో అటవీభూమి నందు బి.టి.రోడ్డు మరియు కల్వర్టులు నిర్మించుటకు 10.79 హెక్టార్లు అటవీభూమి, కార్యనిర్వహణ అంజనీర్, పి.ఆర్ (పి.ఐ.యూ.) విభాగం, విజయనగరం పేరున మల్లింపు తదనుగుణమైన అనుమతి ఉత్తర్వులు జారీ చేయుట.

- పర్యావరణ, అడవులు, శాస్త్రీయ & సాంకేతిక (విభాగం - 1) శాఖ**
1. PCCF & HOFF ఆంధ్రప్రదేశ్ LT R/No.EFS02 - 15034 /17 /26 /41 /2018 /FCA-SEC-PCCF-FCA-3/dated 10.12.2018, 19.01.2020 & dated 21.01.2020.
  2. GO.I.MOEF & CC (FC Division New Delhi, F No.11-306/2014/FC(PT) dated 13.05.2011, 16.06.2011, 10.12.2012, 01.02.2013, 17.05.2013, 25.02.2016 and 28.03.2019.

వనం నెం.	వనపేరు	జి.ఓ. నెం. మరియు తేదీ.	మల్లింపు భూమి వ్యాజ్యం లలో	అటవీడివిజన్ పేరు
1.	వేపాడ మండలంలో కరకవల్లం రోడ్డు నుండి మారిక గ్రామమునకు తారు రోడ్డు నిర్మాణం	జి.ఓ.ఎం.ఎస్.నెం. 2 తేదీ 01.02.2019	4.98	పంచాయితీరాజ్ ప్రాజెక్ట్, విజయనగరం
2.	గంటూడ మండలంలో ఎన్.ఆర్.పురం (అనంతగిరి మండలం, విశాఖపట్నం జిల్లా) ఎన్.ఆర్.పురం నుండి ఎగువ కొండ వరకీ గ్రామమునకు తారు రోడ్డు నిర్మాణం	జి.ఓ.ఎం.ఎస్.నెం. 10 తేదీ 26.05.2020	3.09	పంచాయితీరాజ్ ప్రాజెక్ట్, విభాగం విజయనగరం
3.	గుమ్మలపల్లిపూర్ మండలంలో గొయపాక నుండి ఇజ్జకాయ (పయా) పల్లంకులకు గ్రామమునకు తారు రోడ్డు నిర్మాణం	జి.ఓ.ఎం.ఎస్.నెం. 18 తేదీ 12.08.2020	3.32	పంచాయితీరాజ్ ప్రాజెక్ట్, విజయనగరం
			10.79	

ఉత్తర్వులు : 1. పై ఒకటవ నూచిక నమనరించి ఆంధ్రప్రదేశ్ రాష్ట్రంలో బి.టి.రోడ్డు మరియు కల్వర్టు నిర్మించుటకు విజయనగరం డివిజన్, విజయనగరం జిల్లా పరిధిలో 10.79 హెక్టార్లు అటవీ భూమిని ఏగిక్యూటీవ్ అంజనీర్, పి.ఆర్ (పి.ఐ.యూ.) డివిజన్, విజయనగరం వారి పేరున మల్లింపు అటవీ ప్రాజెక్ట్ ప్రాజెక్ట్ నిర్వహణలో ముఖ్య సంరక్షణాధికారి మరియు అటవీ దళం ప్రధాన అధికారి ఆంధ్రప్రదేశ్ వారి ప్రతిపాదనలు దాఖలుపరచినారు మరియు పై రెండవ నూచిక నమనరించి పర్యావరణం, అడవులు మరియు వాతావరణ మార్పులు మంత్రిత్వ శాఖ, భారత ప్రభుత్వం వారినే జారీచేయబడిన మార్గదర్శకములకు అనుగుణంగా అనుమతి అభ్యర్థించారు. 2. నడుమ ప్రతిపాదనలు ప్రభుత్వం జాగ్రత్తగా పరిశీలించిన అనంతరం మరియు పై రెండవ నూచిక ప్రకారం పర్యావరణం అడవులు మరియు వాతావరణ మార్పులు మంత్రిత్వ శాఖ భారత ప్రభుత్వం వారినే జారీచేయబడిన మార్గదర్శకములకు అనుగుణంగా అనుమతి అభ్యర్థించారు. ఆంధ్రప్రదేశ్ రాష్ట్రంలో, విజయనగరం డివిజన్ పరిధిలో అటవీ భూమి గుండా బి.టి.రోడ్డు మరియు కల్వర్టు నిర్మించుటకు 10.79 హెక్టార్లు భూమిని ఏగిక్యూటీవ్ అంజనీర్, పి.ఆర్ (పి.ఐ.యూ.) డివిజన్, విజయనగరం వారి పేరున మల్లింపు అటవీ ప్రాజెక్ట్ ప్రాజెక్ట్ నిర్వహణలో ముఖ్య సంరక్షణాధికారి & అటవీదళ ప్రధాన అధికారి, ఆంధ్రప్రదేశ్ వారికి ఈ క్రింది షరతులకు లోబడి అనుమతి మంజూరు చేయబడుతుంది.

- చట్టపరమైన అటవీభూమి మల్లింపులో మార్పులేదు.
- బదలాలాంపు చేయుటకు ప్రతిపాదించబడిన అటవీ భూమి సరిహద్దును 20 మీటర్ల దూరంలో నెంబరింగు చేయబడిన సిమెంట్ కాలక్రిమి స్థంబాలును యూజర్ ఏజెన్సీ సొంత నిధులతో ఏర్పాటు చేయవలెను.
- గౌరవనీయ సుప్రీం కోర్టు ఉత్తర్వులు తేదీ 28.03.2008 మరియు 09.05.2008 నుండి నెంబర్లు 826 జన్ 566తో పాటు సంబంధిత IAలోని రిలే ఏపీఎస్ (Civil) నెం.202 / 1995 ప్రకారం మరియు ఆంధ్రప్రదేశ్ ప్రభుత్వం జారీచేసిన GO MSNo.124 EFS & T (FOR-I) డిపార్ట్‌మెంట్ / తేదీ 27.07.2010 ప్రకారం మల్లింపు చేసిన అటవీభూమి యొక్క నికర ప్రస్తుత విలువ (NPV) విభాగపు సంస్థ చెల్లించాలి.
- ఈ ప్రాజెక్టు పరిధిలో వినియోగపు సంస్థ నుండి అందిన నికర ప్రస్తుత విలువ (NPV) నిధులను అకౌంట్ నెం. SB01025198, కాంపెన్సిటరీ అపార్టీషన్ ఫండ్ (CAF) ఆంధ్రప్రదేశ్, కార్పొరేషన్ బ్యాంక్, CGO కాంపెక్స్, లోడిరోడ్డు స్టాడియం (RTGS/IFSC No. CORPOOO0371) నందు జమ చేయవలెను.
- అటవీభూమి మల్లింపు యొక్క నికర ప్రస్తుత విలువ (NPV) అధనస్థ మొత్తం ఏదైనా రివిజన్ అనంతరము, గౌరవనీయ సుప్రీంకోర్టు భవిష్యత్తులో సూచించినవో సదరు మొత్తం వినియోగపు సంస్థ చెల్లించాలి. ఇందుకు సంబంధించి వినియోగపు సంస్థ అందర్ లేకింగ్ డాఖలు పరచాలి.
- పర్యావరణం అడవులు & క్లిమేట్ చోంజ్ మంత్రిత్వ శాఖ, భారత ప్రభుత్వం వారి టెటర్ తేదీలు 28.03.2019 నందు నిర్దేశించిన ఇతర షరతులకు ఇంకనూ అడవులు ప్రాజెక్ట్ ముఖ్య సంరక్షణాధికారి మరియు అటవీదళం ప్రధాన అధికారి, ఆంధ్రప్రదేశ్ వారు సూచించిన సంబంధిత వినియోగపు సంస్థ పాటించాలి.
- ఈ ప్రాజెక్టుకు నిర్దేశించిన మొత్తం అటవీభూమి 10.79 హెక్టార్లు మించరాదు. నడుమ భూమి వినియోగపు సంస్థ తీసుకొనివో లేదా దానిని నిర్దేశిత మనికొరకు ఒక సంవత్సరం కాలంలో వినియోగించనవో ఆ భూమి అటవీశాఖ వెనుకకి తీసుకుంటారు. పైపరతులు భర్తీ చేసిన తర్వాత మాత్రమే అటవీభూమి వినియోగ సంస్థకు అప్పగించబడుతుంది.
- యూజర్ ఏజెన్సీ యొక్క సమ్మతిని తెలియచేసిన ఏదవ పైన అనుమతికి సంబంధించిన ప్రతిపాదనలు అనుమతించబడును. ఏవరి అనుమతి లేకుండా బదలాలాంపు చేయుటకు గుర్తించబడిన అటవీభూములను వినియోగించరాదు, ఏవరి అనుమతి 5 సంవత్సరంలో అవలంబి ఉంటుంది. పై షరతులను ఉల్లంఘించిన యెడల బదలాలాంపు అనుమతులు రద్దుకాదును. పై అనుమతులకు సంబంధించి ఎలాంటి ఉల్లంఘనకు పాల్పడిన ప్రభుత్వం వారు తదనుగుణంగా తదుపరి అవసరమైన చర్యలు చేపడతారు.
- అటవీశాఖ ప్రాజెక్ట్ ముఖ్య సంరక్షణాధికారి మరియు అటవీదళ ప్రధాన అధికారి, ఆంధ్రప్రదేశ్ వారు తదనుగుణంగా తదుపరి అవసరమైన చర్యలు చేపడతారు.

సం/- ఆంధ్రప్రదేశ్ గవర్నర్ వారి పేరున జారీచేయబడిన ఉత్తర్వు ప్రభుత్వ ముఖ్యకార్యదర్శి

**వివాహిత ఆత్మహత్య**



విజయనగరం క్రైమ్: మనస్తాపంతో వివాహిత ఆత్మ హత్య చేసుకున్న పుటన విజయనగరంలో శనివారం చోటుచేసుకుంది. టూటాన్ పోలీసులు తెలిపిన వివరాల ప్రకారం.. లంకాపట్నం చినగోక వీధిలో నివసిస్తున్న దొడ్డి ప్రశాంతి (36) ఇంట్లో సీలింగ్ ఫ్యాన్ కౌన్సిల్ కి ఉరివేసుకుని మృతిచెందింది. 12 ఏళ్ల కిందట దొడ్డి ప్రసాద్ తో ప్రేమ వివాహం జరిగింది. అప్పటి నుంచి కన్నవారి ఆదరణకు నోచు కోవడం లేదు. ఈ క్రమంలో ఆమె తీవ్ర మనస్తాపం చెంది ఆత్మహత్య చేసు కుంది. మృతదేహాన్ని జిల్లా కేంద్రాస్పత్రుకి తరలించారు. కేసు నమోదుచేసి దర్యాప్తు చేస్తున్నట్లు సీఐ సీహెచ్.శ్రీనివాసరావు తెలిపారు.

**చెట్టు పైనుంచి జాలిపడి ఒకరి మృతి**

కొమరాడ: మండలంలోని పాలేం పంచాయతీ రావికోనకు చెందిన కోలక చంద్రబాబు చింత చెట్టు పైనుంచి శనివారం జారిపడిన సంఘటనలో తీవ్రంగా గాయపడ్డాడు. స్థానికులు తెలిపిన వివరాలు.. చింతకోనల ఎర్రెండుకు చెట్టు ఎక్కిన చంద్రబాబు ప్రమాదవశాత్తు కాలుజారి పడిపోయాడు. క్షతగా త్రుడిని 108లో ప్రాథమిక చికిత్స అందించి పార్వతీపురం ఏరియా ఆస్పత్రుకి తరలించారు. అక్కడ చికిత్స పొందుతూ మృతి చెందాడు.

**రోడ్డు ప్రమాదంలో యువకుడి మృతి**



గరుగుబిల్లి: పార్వతీపురం - శ్రీకాకుళం ప్రధాన రహదారి పరిధిలో మండలంలోని కారివలన జంక్షన్ వద్ద శనివారం జరిగిన రోడ్డు ప్రమాదంలో శ్రీకాకుళం జిల్లా వంగర మండలం రుషింగి గ్రామానికి చెందిన ఎలకల సాయి(17) మృతి చెందాడు. ఎస్ఐ వై.సింహాచలం తెలిపిన వివరాలు.. పార్వతీపురం నుంచి వీరపుట్లం వైపు వెళ్తున్న కారు, మోటారు సైకిల్ ను వెనుక నుంచి డీకాట్టింది. ఈ ప్రమాదంలో వంగర మండలానికి చెందిన సాయి తీవ్రంగా గాయపడ్డాడు. క్షతగాత్రుడిని చికిత్స కోసం పార్వతీపురం ఏరియా ఆస్పత్రుకి తరలిస్తుండగా మార్గమధ్యలోనే నాగూరు వద్ద మృతి చెందాడు. మోటారు సైకిల్ వెనుక కూర్చొన్న వ్యక్తికి స్వల్ప గాయాలు కావడంతో చికిత్స కోసం ఏరియా ఆస్పత్రుకి తరలించారు. కేసు నమోదు చేసి దర్యాప్తు చేస్తున్నట్లు ఎస్ఐ తెలిపారు.

**రైతు ఇంట దూడల పంట**



జియ్యమ్మవలస: మండలంలోని అల్లువాడ గ్రామానికి చెందిన గడిదేసి తాతబాబుకు చెందిన ఆవు ఒకే కాన్పులో రెండు దూడలకు జన్మనిచ్చింది. దూడలు రెండూ ఆరోగ్యంగా ఉండడంతో రైతు సంబరపడిపోతున్నాడు. సాధారణంగా ఆవుకు ఒక దూడే జన్మిస్తుంది. రెండు దూడలు జన్మించడంతో గ్రామ స్థులు ఆశ్చర్యంగా చూశారు. జన్మపరమైన కారణాలతో అరుదుగా రెండు దూడలు జన్మిస్తాయని పశువైద్యులు తెలిపారు.

**మానసిక ఆస్పత్రి నుంచి వ్యక్తి అదృశ్యం**

పెదవార్లెరు: ప్రభుత్వ మానసిక ఆస్పత్రి నుంచి ఒక వ్యక్తి అదృశ్యమయ్యాడని మూడో పట్టణ పోలీసులకు ఫిర్యాదు అందింది. పోలీసులు తెలిపిన వివరాలిలా వున్నాయి. విజయనగరం జిల్లా భోగాపురం మండలం చిట్టివలనలోని చెరుకుపల్లిలో బైరెడ్డ చినతోగులురెడ్డి వ్యవసాయం చేస్తూ, కుటుంబసభ్యులతో నివసిస్తున్నాడు. ఇతని ఇద్దరు కుమారులకు వివాహాలు అయిపోయాయి. కుమారుడు ఈశ్వరరావు (30) రెండు సంవత్సరాలాగా మానసికంగా బాధపడుతున్నాడు. గతంలో మానసిక ఆస్పత్రిలో చికిత్స తీసుకున్నాడు. తిరిగి అనారోగ్యం చేయడంతో ఆస్పత్రిలో చేర్చించారు. ఆస్పత్రిలో అతని తండ్రి, తల్లి చిన్న ఈ నెల 26వ తేదీ ఉదయం కుమారుని వద్ద వుండగా, జామకాయ తెస్తానంటూ ఈశ్వరరావు బయటకు వెళ్లిపోయాడు. ఆస్పత్రి చుట్టుపక్కల ఎంతగా వెతికిగా ఫలితం లేకపోయింది. చేసేది లేక వారు మూడోపట్టణ పోలీసులకు ఫిర్యాదు చేశారు. ఈ కేసును హెడ్సానిస్పెటల్ చంద్రశేఖర్ దర్యాప్తు చేస్తున్నారు.

and a mini-bus at the District Police Office. He said that the patrolling vehicles will cover all major centres across the district.

**HINDU 28-04-21**

**CLASSIFIEDS**

**EDUCATIONAL**

**GENERAL CIVIL SERVICES PRELIMS 2021 TEST SERIES**

Commences on April 4, 2021 OPEN TO ALL

You may register by sending an e-mail with your Name and Phone Number to testseriesrcr@gmail.com

**R.C. Reddy IAS STUDY CIRCLE**

Opp. Telangana Tourism Development Corporation, Himayatnagar, Hyderabad - 500029.

Ph : 040-23228513, 27612673, 27668513, 9346882593, 9573462587

**FOUNDATION**

(East), Chennai-102

mainstitute87@gmail.com

Invited for 4 years

In Thanology

Medical Course

In Siddha System


ation Form :200/-

**INDUSTRIAL NEEDS**

28" dia 24" FRP Tank

for sale. 9361015706

**MAKINO WIRE Cut SP43** -Sale. Ct. cncmachines1982@gmail.com 9500083306



**GEOMETRICS**

STRUCTURES PRIVATE LIMITED

**STOREY STEEL BUILDINGS**

COMMERCIAL BUILDINGS | RESIDENTIAL BUILDINGS

OFFICE FLOOR | SHOPPING MALLS | SHOWROOM

061 4000 500

marketing@geometrics.in

www.geostructures.co.in

Candidate shall be admitted to intermediate course if he has passed an examination at the end of the 10+2 scheme of examination with Physics, Chemistry & Mathematics subjects or passed 10+3 Diploma Examination with Mathematics, as compulsory subject."

Council has also extended the last date of registration for the first test up to 01.04.2021. First test will be held on 10.04.2021. Interested candidates are advised to register themselves for NATA 2021 at the portal www.nata.in. For further details, please refer to the NATA brochure or contact NATA Helpdesk at 9560707764, 9319275557 and email: nata.helpdesk2021@gmail.com.

New Delhi Registrar

**REGISTER NOW**

FIRST TEST : 10.4.2021

SECOND TEST : 12.6.2021

**GOVERNMENT OF ANDHRA PRADESH ABSTRACT**

EFS&T Dept - Diversion of 10.79 ha. of forest land for formation and BT to the road passing through forest land in Vizianagaram District in the state of Andhra Pradesh, in favour of Executive Engineer, Panchayat, Raj (PIU), Vizianagaram - Permission accorded - Orders - Issued.

**ENVIRONMENT, FORESTS, SCIENCE & TECHNOLOGY (SECTION.II) DEPARTMENT**

1. From the PCCF(HoFF), Lr.Rc.No. EFS02-15034/17/26/41/ 2018/FCA SEC- PCCF/FCA-3, Dated: 10.12.2018, 19.01.2020 & 21.01.2020.
2. Guidelines issued by Gol, MoEF & CC, New Delhi, Lr.F.No.5-2/2017-FC, dated 13.05.2011, 16.06.2011, 10.12.2012, 01.02.2013, 17.05.2013, 25.02.2016 and 28.03.2019

Sl.No.	Name of the work	G.O.Ms.No.	Diversion of land in Ha.	Name of the forest division
1.	Formation of Road from Karakavalasa to Marika of Vepada Mandal of Vizianagaram District	G.O.Ms.No. 2, Dt. 01.02.2019 of EFS & T	4.38 Ha.	PR (PIU) Division, Vizianagaram
2.	Providing BT to the road from NR Puram (Ananthagiri Mandal of Visakhapatnam District) Eguvakondaparthi of Vizianagaram District	G.O.Ms.No.10, Dt. 26.05.2020 of EFS & T	3.09 Ha	PR (PIU) Division, Vizianagaram
3.	Providing BT to the road from Goipaka to Ijjakai (via) Paliyam Tulesu, G.L.Puram Mandal of Vizianagaram District.	G.O.Ms.No. 18, Dt. 12.08.2020 of EFS & T	3.32 Ha	PR (PIU) Division, Vizianagaram.
Total			10.79 Ha	

**ORDER:**

In the reference 1st read above, the Principal Chief Conservator of Forests (HoFF), Andhra Pradesh, has submitted a proposal for diversion of 10.79 ha. for formation and BT to the roads through the forest land in Vizianagaram District in favour of Executive Engineer, Panchayat Raj (PIU) Division, Vizianagaram and requested to accord approval in view of the guidelines issued by the Government of India, Ministry of Environment, Forests & Climate Change, vide letter 2nd read above.

2. Government, after careful examination of the proposal and in exercise of the powers delegated to the State Government in the guide lines issued by the Government of India, Ministry of Environment, Forests & Climate Change in the reference 2nd read above, hereby accord permission to the Principal Chief Conservator of Forests (HoFF), Andhra Pradesh for diversion of 10.79 Ha. For formation and BT to the roads through forest land in Vizianagaram District in favour of Executive Engineer, Panchayat Raj (PIU) Division, Vizianagaram, subject to the following conditions:-

- The legal status of the forest land shall remain unchanged
- The demarcation of the forest area proposed for diversion shall be carried out by erecting cement concrete pillars duly numbered at an interval of 20 meters at the cost of user agency.
- The User Agency shall pay the Net Present Value (NPV) of the diverted forest land as per the orders of the Hon'ble Supreme Court, dated.28-03-2008 and 09-05-2008 in IA Nos. 826 in 566 with related IAs in Writ Petition (Civil) No.202 of 1995 and as per the orders issued by Government of Andhra Pradesh vide Go.Ms.No.124, EFS&T (For.) Department, Dated:27-07-2010.
- The funds received from the User Agency towards Net Present Value (NPV) under this project shall be deposited in SB A/c No.SB01025198, Compensatory Afforestation Fund (CAF), Andhra Pradesh, Corporation Bank, CGO Complex, Lodhi Road, New Delhi-110 003 (RTGS/FSC No. CORP0000371).
- Additional amount of the Net Present Value (NPV) of the diverted forest land, if any becoming due after revision of the same by the Hon'ble Supreme Court of India in future, shall be paid by the User Agency. The User Agency shall furnish an undertaking to this effect.
- Other conditions specified in the handbook of guidelines issued by the Government of India, Ministry of Environment, Forests & Climate Change, letter Dated.28.03.2019, shall also be complied with by Principal Chief Conservator of Forests (Head of Forest Force), Andhra Pradesh and the User Agency with which they are concerned.
- The total forest area utilized for the project shall not exceed 10.79 Ha. In case the land is not taken over by the user agency or the same is not used for the stipulated purpose within a period of two years, then the area shall be taken back by the Forest Department.
- After receipt of the compliance report of the above conditions, the proposal will be considered for final approval. Transfer of forest land to the user agency shall not be effected prior to the issue of final approval. This approval shall be valid for a period of 5 years. In the event of non compliance of the above conditions, this approval shall automatically stand revoked.


3. The Principal Chief Conservator of Forests (Head of Forest Force), Andhra Pradesh shall take further necessary action accordingly.

(BY ORDER AND IN THE NAME OF THE GOVERNOR OF ANDHRA PRADESH)

**SPECIAL CHIEF SECRETARY TO GOVERNMENT**




Visit your nearest Amul Parlour for our entire range of exciting products.



\*MRP (incl. of all taxes), Conditions apply

**CERTIFICATE**

This is certify that the Executive Engineer, PR (PIU)  
, Vizianagaram i.e. user agency has furnished copies of stage – I approval of forest  
clearance for the work “ Karakavalsa to Marika” to the heads of Marika Gram  
Panchayat of Vepada Mandal in Vizianagaram District and the same are displayed at  
Grama Panchayat Office.

  
వంశాయల కార్యదర్శి  
గ్రామ పంచాయతీ  
వేపాడ మండలం

  
Special Officer 18/12/2020  
Kankarla Grama Panchayat  
Vepada (Md), VZM (Dt)

GOVERNMENT OF ANDHRA PRADESH  
FOREST DEPARTMENT

Rc.No.533/2014/S4,  
Dated: 27.02.2020.

Office of the Divisional Forest Officer,  
Vizianagaram.

From  
Sri G. Lakshman, S.F.S.,  
Divisional Forest Officer,  
Vizianagaram.



To  
The Chief Conservator of Forests /  
Conservator of Forests,  
Visakhapatnam

Sir,

Sub: A.P.F.D. - F.C. Act - Diversion of 4.38 hecters of Forest land in Compartment Nos.268, 276, 277 for formation of road from Karakavalasa to Marika of Vepada mandal in Viziangaaram Forest Division in favour of Executive Engineer, P.R. (PIU), Vizianagaram - In principle (Stage-I) approval accorded - Submission of compliance report for the conditions laid down in stage-I approval - Regarding.



- Ref
- 1) G.O.Ms.No.2, E.F.S. & T (Sec.II), Department, dated: 02.01.2019.
  - 2) Prl.C.C.F., A.P., Guntur Rc.No.EFS02-15034/26/2018/FCA-SEC-PCCF FCA-3, dt: 14.01.2019.
  - 3) D.F.O., VZM Rc.No.533/2014/S4, dated: 24.09.2019.
  - 4) E.E., P.R. (PIU), VZM Rc.No./Forest clearance/F4/PMGSY, dt:31.12.19.
  - 5) F.R.O., VZM Rc.No.105/2018, dt: 27.02.2020.

@ @ @

In obedience to the instructions in the reference 2<sup>nd</sup> cited, it is submitted the Government of Andhra Pradesh in G.O.Ms.No.2, E.F.S. & T (Sec.II), Department dated: 02.01.2019 have accorded in-principal Stage-I approval for diversion of 4.38 hecters for formation of road from Karakavalasa to Marika of Vepada mandal of Vizianagaram Division in favour of Executive Engineer, Panchayat Raj, (PIU), Vizianagaram.

In this connection, the user agency has submitted the condition wise compliance report as follows.

Condition No.	Description of the condition in the GO	Information to be furnished by user agency
(i)	The legal status of the Forest land shall remain unchanged.	The legal status shall remain unchanged.
(ii)	The demarcation of the Forest area proposed for diversion shall be carried out by erecting cement concrete pillars duly numbered at an interval of 20 meters at the cost of user agency.	The demarcation of Forest area proposed for diversion was completed and erected cement concrete pillars at an interval of 20 mts. Photos are enclosed.
(iii)	The user agency shall pay the Net present value (NPV) of the diverted Forest land as per the orders of the Hon'ble Supreme Court, dt: 28.03.2008 and 09.05.08 in IA Nos.826 in 566 with related IA's in writ petition (Civil) No.202/1995 and as per the orders issued by	The user agency has paid Rs.27.42 lakhs towards Net present value for diversion of 4.38 hecters Forest area into ANDHRA PRADESH CAMPA account. A copy of RTGS challan furnished by the user agency is submitted

	Government of Andhra Pradesh vide G.O.Ms.No.124, EFS & T (For.I), Department dated: 27.07.2010.	herewith.
(iv)	The funds received from the user agency towards Net present value (NPV), under this project shall be Deposited either in S.B. a/c No.SB01025198, Compensatory afforestation fund (CAF), Andhra Pradesh, Corporation Bank, CGO Complex, Lodhi Road, New Delhi-110 003 (RTGS/IFSC No.CORP0000371) or in S.B.S/c No.344902010105407 - Andhra Pradesh CAMPA, Union Bank of India, Sundar Nagar, New Delhi-110003 (RTGS/IFSC No.UBINO53498).	Does not arise, since the user agency has remitted the cost of N.P.V. direct into ANDHRA PRADESH CAMPA account
(v)	Additional amount of the Net present value of the diverted Forest land, if any becoming due after revision of the same by the Hon'ble Supreme Court of India in future, shall be paid by the user agency. The user agency shall furnish an undertaking to this effect.	The user agency has already given undertaking for payment of Additional Net present in the earlier while submitted the road proposals.
(vi)	Other conditions specified in the GoI, MoEF, letters dt: 13.05.2011, 16.06.2011 and 10.12.2012, shall also be complied with by Prl. Chief Conservator of Forests, Andhra Pradesh, Hyderabad and the user agency with which they are concerned.	This road proposal is fit for the conditions laid down in the (3) references of Government of India, since the Vizianagaram District was notified as L.W.E. Hence, the user agency was not insisted to handover the C.A. land and also the required Forest area is less than 5 hectors.
(vii)	The total Forest area utilized for the project shall not exceed 4.38 ha. In case the land is not taken over by the user agency or the same is not used for the stipulated purpose within a period of two years, then the area shall be taken back by the Forest Department.	The diverted Forest area is not exceeds 4.38 hectors and used for Road work only as sanctioned in Stage-I approval.
(viii)	After receipt of the compliance report of the above conditions, the proposal will be considered for final approval. Transfer of Forest land to the user agency shall not be effected prior to the issue of final approval. This approval shall be valid for a period of 5 years. In the event of non compliance of the above conditions, this approval shall automatically stand revoked.	The user agency has agreed for this condition and submitted his opinion in the reference 4 <sup>th</sup> cited.

(ix)	Regarding any work in violation of the Acts and Rules, Regulations and guidelines in the matter, the user agency is liable for penal action as decided by the Government / Prl. Chief Conservator of Forests (HoFF).	The user agency has agreed for this condition and submitted his opinion in the reference 4 <sup>th</sup> cited.
------	--	---

The Chief Conservator of Forests, Visakhapatnm is requested to kindly address the Prl. Chief Conservator of Forests, A.P., Guntur to accord Stage-II approval for this road proposed from Karakavalasa to Marika of Vepada mandal, Vizianagaram Division at the earliest.

Yours faithfully,

(Sd/- G.Lakshman  
Divisional Forest Officer  
Vizianagaram.


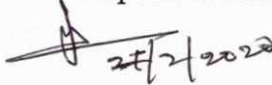
Encl: Photos and Challan

Copy submitted to the District Collector, Vizianagaram for favour of information.

Copy submitted to the Project Officer, ITDA,. Parvathipuram for favour of information.

✓ Copy submitted to the Executive Engineer, Panchayat Raj, (PIU), Vizianagaaram for information.

// t.c.b.o. //

  
Superintendent 27/2/2020  
  
27/2/2020