

कार्यालय प्रधान मुख्य वन संरक्षक (कक्ष भू-प्रबंध), वन भवन, तुलसी नगर, म.प्र., भोपाल

क्रमांक/एफ-1/839/2023/10-11/3139
प्रति,

भोपाल, दिनांक 14/06/2024

वन महानिरीक्षक (एफ.सी.)

भारत सरकार, पर्यावरण वन एवं जलवायु परिवर्तन मंत्रालय

इंदिरा पर्यावरण भवन, अलीगंज,

जोरबाग रोड, नई दिल्ली-110003

विषय:- वन मंडल दक्षिण शहडोल के विभिन्न खसरों के रकबा 15.549 हे. राजस्व वनभूमि एवं वन मंडल उमरिया के वन कक्ष RF-227 & PF-779 के रकबा 46.488 हे. वनभूमि तथा विभिन्न खसरों की रकबा 18.553 हे. राजस्व वनभूमि कुल 80.59 हे. वनभूमि में शाहपुर पश्चिम कोल ब्लॉक अन्तर्गत भूमिगत कोयला उत्खनन तथा उपरिसतह उपयोग के व्यवर्तन का-सारडा एनर्जी एण्ड मिनरल्स लिमिटेड का प्रस्ताव।

संदर्भ:- भारत सरकार, पर्यावरण वन एवं जलवायु परिवर्तन मंत्रालय, भोपाल का पत्र दिनांक दिनांक 12/02/2024

—0—

कृपया आपके संदर्भित पत्र द्वारा जारी प्रथम चरण सैद्धांतिक अनुमति पत्र में अधिरोपित शर्तों का पालन प्रतिवेदन मुख्य वन संरक्षक, शहडोल के पत्र क्रमांक/2773 दिनांक 10/06/2024 से वनमण्डल अधिकारी, दक्षिण शहडोल द्वारा पत्र क्रमांक 1081 दिनांक 06.05.2024 तथा वन मंडल उमरिया के पत्र क्रमांक/886 दिनांक 03/06/2024 से प्रस्तुत किया गया है। प्राप्त पालन प्रतिवेदन अनुसार सैद्धांतिक अनुमति दिनांक 12/02/2024 में अधिरोपित शर्तों का शर्तवार पालन प्रतिवेदन निम्नानुसार है :-

- i. Legal status of the diverted forest land shall remain unchanged;
इस शर्त से आवेदक संस्था सहमत है। इस संबंध में आवेदक संस्था द्वारा प्रस्तुत वचन पत्र संलग्न है।
- ii. Wildlife Management Plan for area within 10 km radius of the project shall be prepared and implemented at the cost of user agency;
इस शर्त के पालन के संबंध में लेख है कि इस प्रस्ताव में वन्यप्राणी प्रबंधन योजना हेतु आवेदक संस्था से परियोजना लागत की 2 प्रतिशत की राशि रु. 8.44 करोड़ जमा करा ली गई है।
- iii. For effective protection, the forest area within the mining lease shall be fenced with chain link fencing and gap planting, approximately in upto twenty percent of the gross area, will be carried out at the cost of the user agency;
इस शर्त के संबंध में आवेदक संस्था सहमत है। इस संबंध में आवेदक संस्था द्वारा प्रस्तुत वचन पत्र संलग्न है।
- iv. The State shall ensure that no underground mining activities are carried out upto 30 meters on both sides of the Nalas within the mining lease;
इस शर्त के संबंध में आवेदक संस्था सहमत है। इस संबंध में आवेदक संस्था द्वारा प्रस्तुत वचन पत्र संलग्न है।

o/c

- v. The NPV shall be deposited as per the provisions/guidelines laid down under the Van (Sanrakshan Evam Samvardhan) Adhiniyam, 1980 in view of the surface strain predicted by the 3-D prediction model;
इस शर्त के संबंध में आवेदक संस्था द्वारा अवगत कराया गया है कि इस परियोजना में Surface strain 9.45 मि.मी. प्रति मीटर है। इस Surface strain के लिये नेट प्रजेंट वैल्यू की दर सामान्य दर से 10 प्रतिशत होती है। अतः प्रकरण में इस दर से गणना कर नेट प्रजेंट वैल्यू की राशि रु. 99,01,207/- ऑनलाईन पोर्टल के माध्यम से जमा करा दी गई है।
- vi. As intimated by the state, there is no further requirement of forest land for coal transportation/evacuation in the instant case and accordingly no future proposal for diversion of forest land for coal transportation/evacuation shall be considered/submitted. An undertaking in this regard shall be submitted by the State/user agency;
इस शर्त के संबंध में आवेदक संस्था सहमत है। इस संबंध में आवेदक संस्था द्वारा प्रस्तुत वचन पत्र संलग्न है।
- vii. At the time of payment of the Net Present Value (NPV) at the then prevailing rate, the User Agency shall furnish an undertaking to pay the additional amount of NPV, if so determined, as per the final decision of the Hon'ble Supreme Court of India;
इस शर्त के संबंध में आवेदक संस्था सहमत है। इस संबंध में आवेदक संस्था द्वारा प्रस्तुत वचन पत्र संलग्न है।
- viii. All the funds received from the user agency under the project, except the funds realized for regeneration/ demarcation of safety zone, shall be transferred to Ad-hoc CAMPA in the Savings Bank Account pertaining to the State concerned;
इस शर्त के पालन में सभी भुगतान ऑनलाईन पोर्टल के माध्यम से किये गये हैं।
- ix. The State Government shall complete settlement of rights, in terms of the Scheduled Tribes and Traditional Forest Dwellers (Recognition of Forest Rights) Act, 2006, if any, on the forest land to be diverted as per the sub-rule (7) of Rule 11 of the Van (Sanrakshan Evam Samvardhan) Rules, 2023;
इस शर्त के संबंध आवेदक संस्था द्वारा प्रमाण पत्र प्रस्तुत किया है जो संलग्न है।
- x. The State Government shall upload the KML files of the area under diversion in the E-green watch portal of FSI, before handing over forest land to the user agency;
इस शर्त के पालन में प्रस्तावित प्रत्यावर्तित वनभूमि को ई-ग्रीन वॉच पोर्टल पर अपलोड कर दिया गया है, जिसका आईडी क्रमांक : 54042 है। प्रति संलग्न।
- xi. The R&R Plan shall be implemented as per the R&R Policy of State Government in consonance with National R&R Policy, Government of India before the commencement of the project work and implementation. The said R&R Plan will be monitored by the State Government/Regional Office of MoEF&CC along with indicators for monitoring and expected observable milestones;
इस शर्त के संबंध में आवेदक संस्था सहमत है। इस संबंध में आवेदक संस्था द्वारा प्रस्तुत वचन पत्र संलग्न है।

- xii. The User Agency shall undertake mining in a phased manner after taking due care for reclamation of the mined over area. The concurrent reclamation plan as per the approved mining plan shall be executed by the User Agency from the very first year, and an annual report on implementation thereof shall be submitted to the Nodal Officer, in the concerned State Government and the concerned Regional Office of the Ministry. If it is found from the annual report that the activities indicated in the concurrent reclamation plan are not being executed by the User Agency, the Nodal Officer or the concern Regional Office of the Ministry may direct that the mining activities shall remain suspended till such time, such reclamation activities area satisfactorily executed;
- इस शर्त के संबंध में आवेदक संस्था सहमत है। इस संबंध में आवेदक संस्था द्वारा प्रस्तुत वचन पत्र संलग्न है।
- xiii. The User Agency shall obtain the Environment Clearance as per the provisions of the Environmental (Protection) Act, 1986, if required;
- इस शर्त के पालन में आवेदक संस्था ने अवगत कराया है कि प्रस्ताव में पर्यावरणीय स्वीकृति दिनांक 16.02.2024 को प्राप्त हो चुकी है। आवेदक संस्था द्वारा प्रस्तुत पर्यावरणीय स्वीकृति प्रति संलग्न है।
- xiv. The boundary of the diverted forest land, shall be demarcated on ground at the project cost, by erecting four feet high reinforced cement concrete pillars, each inscribed with its serial number, forward and back bearing and distance from pillar to pillar;
- इस शर्त के संबंध में आवेदक संस्था सहमत है। इस संबंध में आवेदक संस्था द्वारा प्रस्तुत वचन पत्र संलग्न है।
- xv. The User agency, if required, will undertake comprehensive soil conservation measures in the area being diverted at the project cost in consultation with the State Forest Department. A scheme of the same may be submitted along with the compliance report;
- इस शर्त के पालन में आवेदक संस्था ने अवगत कराया है कि यह खदान भूमिगत खदान है। अतः मृदा एवं जल संरक्षण कार्यों की आवश्यकता नहीं है।
- xvi. No labour camp shall be established on the forest land;
- इस शर्त के संबंध में आवेदक संस्था सहमत है। इस संबंध में आवेदक संस्था द्वारा प्रस्तुत वचन पत्र संलग्न है।
- xvii. The User Agency shall provide fuels preferably alternate fuels to the labourers and the staff working at the site so as to avoid any damage and pressure on the nearby forest areas;
- इस शर्त के संबंध में आवेदक संस्था सहमत है। इस संबंध में आवेदक संस्था द्वारा प्रस्तुत वचन पत्र संलग्न है।
- xviii. The forest land shall not be used for any purpose other than that specified in the proposal;
- इस शर्त के संबंध में आवेदक संस्था सहमत है। इस संबंध में आवेदक संस्था द्वारा प्रस्तुत वचन पत्र संलग्न है।

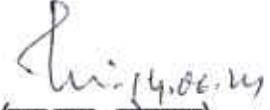
- xix. The layout plan of the proposal shall not be changed without the prior approval of the Central Government;
इस शर्त के संबंध में आवेदक संस्था सहमत है। इस संबंध में आवेदक संस्था द्वारा प्रस्तुत वचन पत्र संलग्न है।
- xx. The forest land proposed to be diverted shall under no circumstances be transferred to any other agency, department or person without prior approval of the Central Government;
इस शर्त के संबंध में आवेदक संस्था सहमत है। इस संबंध में आवेदक संस्था द्वारा प्रस्तुत वचन पत्र संलग्न है।
- xxi. No damage to the flora and fauna of the adjoining area shall be caused; xxii. Any tree felling shall be done only when it is unavoidable and that too under strict supervision of the State Forest Department;
इस शर्त के संबंध में आवेदक संस्था सहमत है। इस संबंध में आवेदक संस्था द्वारा प्रस्तुत वचन पत्र संलग्न है।
- xxii. The user agency in consultation with the State Government shall create and maintain alternate habitat/home for the avifauna, whose nesting trees are to be cleared in this project. Bird's nests artificially made out of eco-friendly material shall be used in the area, including forest area and human settlements, adjoining the forest area being diverted for the project;
इस शर्त के संबंध में आवेदक संस्था सहमत है। इस संबंध में आवेदक संस्था द्वारा प्रस्तुत वचन पत्र संलग्न है।
- xxiii. The User Agency shall submit six monthly self-compliance reports as on 1st January and 1st July of every year to this office as well as to the Nodal Officer of the State;
इस शर्त के संबंध में आवेदक संस्था सहमत है। इस संबंध में आवेदक संस्था द्वारा प्रस्तुत वचन पत्र संलग्न है।
- xxiv. The State Government shall monitor compliance of conditions of Forest Clearance and shall submit in this regard yearly report as on 31st December of every year;
इस शर्त के संबंध में आवेदक संस्था सहमत है। इस संबंध में आवेदक संस्था द्वारा प्रस्तुत वचन पत्र संलग्न है।
- xxv. The User Agency and the State Government shall ensure compliance to provisions of the all Acts, Rules, Regulations and Guidelines, for the time being in force, as applicable to the project;
इस शर्त के संबंध में आवेदक संस्था सहमत है। इस संबंध में आवेदक संस्था द्वारा प्रस्तुत वचन पत्र संलग्न है।
- xxvi. Any other condition that the concerned Regional Office of this Ministry may stipulate, from time to time, in the interest of conservation, protection and development of forests & wildlife;
इस शर्त के संबंध में आवेदक संस्था सहमत है। इस संबंध में आवेदक संस्था द्वारा प्रस्तुत वचन पत्र संलग्न है।

xxvii. Violation of any of these conditions will amount to violation of Van (Sanrakshan Evam Samvardhan) Adhiniyam, 1980 and action would be taken as prescribed in para 1.16 of Chapter 1 of the Consolidated Guidelines and Clarifications on Van (Sanrakshan Evam Samvardhan) Adhiniyam, 1980 as issued by this Ministry's letter dated 29.12.2023.

इस शर्त के संबंध में आवेदक संस्था सहमत है। इस संबंध में आवेदक संस्था द्वारा प्रस्तुत वचन पत्र संलग्न है।

अतः प्रस्ताव में सैद्धान्तिक स्वीकृति की समस्त शर्तों का पालन हो गया है। प्रस्ताव में औपचारिक स्वीकृति जारी किये जाने का अनुरोध है।

संलग्न:-उपरोक्तानुसार



(एच.एस. मोहन्ता)

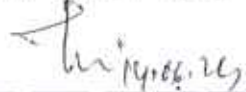
अपर प्रधान मुख्य वन संरक्षक (भू-प्रबंध)

मध्यप्रदेश, भोपाल

भोपाल, दिनांक 14/06/2024

पृ. क्रमांक/एफ-1/839/2023/10-11/ 3140
प्रतिलिपि:-

1. प्रधान मुख्य वन संरक्षक (वन्यप्राणी) वन, भवन, तुलसी नगर, भोपाल
2. मुख्य वन संरक्षक, शहडोल वृत्त, शहडोल मध्यप्रदेश।
3. वन मंडल अधिकारी, सामान्य वन मंडल, दक्षिण शहडोल/उमरिया म.प्र.।
की ओर आगामी कार्यवाही/सूचनार्थ प्रेषित है।



अपर प्रधान मुख्य वन संरक्षक (भू-प्रबंध)

मध्यप्रदेश, भोपाल

कार्यालय वन वृत्त शहडोल-484001 (मध्यप्रदेश)

PHONE-245361 FAX-240189 E_MAIL- ccf.sdi@mp.gov.in

क्रमांक/मा0चि0/2024/

2773

शहडोल दिनांक 10--06/2024

प्रति,

अपर प्रधान मुख्य वन संरक्षक,
(मू-प्रबंध)
मध्यप्रदेश भोपाल

विषय -

वनमण्डल दक्षिण शहडोल के परिक्षेत्र शहडोल के विभिन्न खसरों के रकवा 15.549 हे0 राजस्व वनभूमि एवं वनमण्डल उमरिया के परिक्षेत्र घुनघुटी के वन कक्ष आर.एफ. 277 एवं पी.एफ. 779 के रकवा 46.488 हे0 वनभूमि तथा विभिन्न खसरों की रकवा 18.553 हेक्टेयर राजस्व वनभूमि कुल 80.59 हेक्टेयर वनभूमि में शाहपुर पश्चिम कोल ब्लॉक अन्तर्गत भूमिगत कोयला उत्खन्न तथा उपरिसतह उपयोग के व्यपवर्तन - मेसर्स सारडा एनर्जी एण्ड मिनरल्स लिमिटेड, रायपुर (छत्तीगढ़) का प्रस्ताव।

संदर्भ -

1. भारत सरकार पर्यावरण, वन एवं जलवायु परिवर्तन मंत्रालय नई दिल्ली के पत्र दिनांक 12.02.2024
2. आपका पत्र क्र./एफ-1/839/2023/10-11/1582 दिनांक 14.03.2024
3. वनमण्डलाधिकारी वनमण्डल दक्षिण शहडोल का ज्ञापन क्रमांक/माचि./1081 दिनांक 06.05.2024
4. वनमण्डलाधिकारी उमरिया का ज्ञापन क्र/माचि/886 दि. 03.06.2024
5. मेसर्स सारडा एनर्जी एण्ड मिनरल्स लिमि. रायपुर (छ.ग.) का पत्र क्र./76 दिनांक 22.04.2024

- * * * -

विषयांकित प्रकरण की भारत सरकार पर्यावरण, वन एवं जलवायु परिवर्तन मंत्रालय, नई दिल्ली के पत्र दिनांक 12.02.2024 से सैद्धान्तिक शर्त स्वीकृति जारी की गई है। आवेदक संस्थान द्वारा प्रतिरोपित शर्तों का पालन प्रतिवेदन वनमण्डलाधिकारी दक्षिण शहडोल एवं वनमण्डलाधिकारी उमरिया के संदर्भित पत्र के माध्यम से सुसंगत अभिलेखों के साथ इस कार्यालय को प्रस्तुत किया है।

अतः भारत सरकार द्वारा प्रतिरोपित शर्तों का पालन प्रतिवेदन 2-2 प्रतियों में अनुशंसा सहित आगामी कार्यवाही हेतु संलग्न सम्प्रेषित है।


संलग्न - उपरोक्तानुसार।

(एल.एस. उर्फ़ी)
मुख्य वन संरक्षक

वन वृत्त शहडोल (मध्यप्रदेश)

प्रतिलिपि -

1. वनमण्डलाधिकारी वनमण्डल दक्षिण शहडोल की ओर सूचनार्थ एवं आवश्यक कार्यवाही हेतु अग्रेषित।
2. वनमण्डलाधिकारी वनमण्डल उमरिया की ओर सूचनार्थ एवं आवश्यक कार्यवाही हेतु अग्रेषित।
3. मेसर्स सारडा एनर्जी एण्ड मिनरल्स लिमि. रायपुर की ओर सूचनार्थ एवं आवश्यक कार्यवाही हेतु अग्रेषित।


मुख्य वन संरक्षक
वन वृत्त शहडोल (म०प्र०)

कार्यालय वन मण्डल अधिकारी दक्षिण वनमण्डल शहडोल

जिला-शहडोल ४८४००९ (मध्यप्रदेश)

फोन (कार्या-240304) (निवास-241443) (फैक्स-240304) ई-मेल- dfotsshahd@mp.gov.in

क्रमांक/मा.चि./2024/ 1081

शहडोल, दिनांक 6/5/2024

प्रति,

मुख्य वनसंरक्षक
वन वृत्त शहडोल

विषय:- वनमण्डल दक्षिण शहडोल के परिक्षेत्र शहडोल के विभिन्न खसरों के रकवा 15.549 हे. राजस्व वनभूमि एवं वनमण्डल उमरिया के परिक्षेत्र घुनघुटी के वन कक्ष RF-227 & PF-779 के रकवा 46.488 हे. वनभूमि तथा विभिन्न खसरों की रकवा 18.553 हे. राजस्व वनभूमि कुल 80.59 हे. वनभूमि में शाहपुर पश्चिम कोल ब्लॉक अन्तर्गत भूमिगत कोयला उत्खनन तथा उपरिसतह उपयोग के व्यपवर्तन का -मेसर्स सारडा एनर्जी एण्ड मिनरल्स लिमिटेड, रायपुर (छत्ती.) का प्रस्ताव में प्रभावित राजस्व वनभूमि की नेट प्रेजेन्ट की राशि की पुष्टि करने बावत्।

- संदर्भ:-
1. भारत सरकार पर्यावरण, वन एवं जलवायु परिवर्तन मंत्रालय नई दिल्ली के पत्र दिनांक 12.02.2024.
 2. अपर प्रधान मुख्य वन संरक्षक भू प्रबन्ध भोपाल का पत्र क्रमांक/एफ-1/839/2023/10-11/ 1582 दिनांक 14.03.2024.
 3. मेसर्स सारडा एनर्जी एण्ड मिनरल्स लिमिटेड रायपुर (छ.ग.) का पत्र क्रमांक/76 दिनांक 22.04.2024

-***-

निवेदन है कि संदर्भित पत्र क्र. 1 से भारत सरकार पर्यावरण वन एवं जलवायु परिवर्तन मंत्रालय नई दिल्ली द्वारा प्रकरण में वनमण्डल दक्षिण शहडोल के परिक्षेत्र शहडोल के विभिन्न खसरों के रकवा 15.549 हे. राजस्व वनभूमि एवं वनमण्डल उमरिया के परिक्षेत्र घुनघुटी के वन कक्ष RF-227 & PF-779 के रकवा 46.488 हे. वनभूमि तथा विभिन्न खसरों की रकवा 18.553 हे. राजस्व वनभूमि कुल 80.59 हे. वनभूमि में शाहपुर पश्चिम कोल ब्लॉक अन्तर्गत भूमिगत कोयला उत्खनन तथा उपरिसतह उपयोग के व्यपवर्तन हेतु सैद्धांतिक शर्त प्रथम चरण की अनुमति जारी की गई है। अपर प्रधान मुख्य वन संरक्षक भू प्रबन्ध भोपाल द्वारा पत्र दिनांक 19.02.2024 से अधिरोपित समस्त शर्तों का शर्तवार पालन आवेदक संस्थान से कराकर पूर्ण पालन प्रतिवेदन ऑनलाईन अपलोड करते हुये पालन प्रतिवेदन टेबुलर फार्म में भेजने के निर्देश दिये गये हैं।

संदर्भित पत्र क्रमांक 03 से आवेदक संस्थान ने भारत सरकार द्वारा अधिरोपित एकजाई शर्तों का पालन प्रतिवेदन एवं वचन पत्र प्रस्तुत किया गया है, जिसका शर्तवार टेबुलर फार्म में विवरण निम्नानुसार है:-

क्रमांक	भारत सरकार द्वारा अधिरोपित शर्त	आवेदक संस्थान का पालन प्रतिवेदन	वनमण्डलाधिकारी की टीप
i	Legal status of the diverted forest land shall remain unchanged;	Agreed.	अधिरोपित शर्त के पालन हेतु आवेदक संस्थान द्वारा सहमति व्यक्त की गई है। पालन प्रतिवेदन की छायाप्रति संलग्न है।
ii	Wildlife Management plan for area within 10 km radius of the project shall be prepared and implemented at the cost of user agency;	Wildlife Management Plan has been prepared and submitted on 09.12.2023. Since the same is under approval, an amount of 2% of the	अधिरोपित शर्त के पालन में आवेदक संस्थान द्वारा सीधे म.प्र. कैम्पा मद में 8.44 करोड़ रु. दिनांक 19.04. 2024 से जमा किया गया है। चालान की छायाप्रति

शाखा

दिनांक

D:\YEAR 2024\WAL\WAL\WAL\DM 2024.docx



		project cost i.e. Rs. 8.44 Crores has been deposited in Madhya Pradesh CAMPA account. Copy of proof of payment is enclosed as Annexure-I	संलग्न है।
iii	For effective protection, the forest area within the mining lease shall be fenced with chain link fencing and gap planting, approximately in up to twenty percent of the gross area, will be carried out at the cost of user agency;	Undertaking is enclosed as Annexure-II .	अधिरूपित शर्त के पालन में आवेदक संस्थान द्वारा वचन पत्र प्रस्तुत किया गया है। छायाप्रति संलग्न है।
iv	The state shall ensure that no underground mining activities are carried out upto 30 meters on both sides of the Nalas within the mining lease;	Agreed. Undertaking is enclosed as Annexure-III	अधिरूपित शर्त के पालन में आवेदक संस्थान द्वारा वचन पत्र प्रस्तुत किया गया है। छायाप्रति संलग्न है।
v	The NPV shall be deposited as per the provisions/guidelines laid down under the Van (Sanrakshan Evam Samvardhan) Adhiniyam, 1980 in view of the surface strain predicted by the 3-D prediction model;	The maximum predicted surface strain of Sahapur West Coal Block is 9.45mm/m and hence 10% applicable NPV, is to be paid. Accordingly in line with the demand note received from State Forest Department NPV of Rs 19,10,335 for 15.549 Ha Revenue Forest in South Shahdol Division and Rs 79,90,872 for 65.041 Ha Forest and Revenue Forest in Umaria Division has been deposited in Madhya Pradesh CAMPA account. Copy of payment proof is enclosed as Annexure - IV & V .	अधिरूपित शर्त के पालन में एन.पी.वी. की राशि 19,10,335 रु. सीधे म.प्र. कैम्पा मद में दिनांक 19.04.2024 से चालान के माध्यम से आवेदक संस्थान द्वारा जमा किया गया है। चालान की छायाप्रति संलग्न है।
vi	As intimated by the state, there is no further requirement of forest land for coal transportation/ evacuation in the instant case and accordingly no future proposal for diversion of forest land for coal transportation/evacuation shall be considered/ submitted. An undertaking in this regard shall be submitted by the state/user agency;	Undertaking is enclosed as Annexure-VI .	अधिरूपित शर्त के पालन में आवेदक संस्थान द्वारा वचन पत्र प्रस्तुत किया गया है। छायाप्रति संलग्न है।
vii	At the time of payment of the Net Present value (NPV) at the then prevailing rate, the User Agency shall furnish an undertaking to pay the additional amount of NPV, if so determined, as per the final decision of the Hon'ble Supreme Court of India;	Undertaking is enclosed as Annexure-VII .	अधिरूपित शर्त के पालन में आवेदक संस्थान द्वारा वचन पत्र प्रस्तुत किया गया है। छायाप्रति संलग्न है।
viii	All the funds received from the user agency under the project, except the funds realized for regeneration / demarcation of safety zone, shall be transferred to Ad-hoc CAMPA in the Savings Bank Account pertaining to the State concerned;	Payment towards NPV and Wildlife Management Plan has been deposited in Madhya Pradesh CAMPA account. Copy of proof of payment is enclosed as Annexure-VIII .	अधिरूपित शर्त के पालन में आवेदक संस्थान द्वारा म.प्र. कैम्पा मद में राशि जमा की गई है। चालान की छायाप्रति संलग्न है।
ix	The State Government shall complete settlement of rights, in terms of the Scheduled Tribes and Traditional Forest	Copy of duly signed Form-II, Minutes of the District Level FRA	अधिरूपित शर्त के पालन में कलेक्टर शहडोल द्वारा 15.549 हे. राजस्व वन भूमि के

	Dwellers (Recognition of Forest Rights) Act, 2006, if any, on the forest land to be diverted as per the sub-rule (7) of Rule 11 of the Van (Sanrakshan Evam Samvardhan) Rules, 2023;	Committee, Minutes of Sub-Divisional Level FRA Committee, Gram Sabha Resolutions of 15.549 Ha Revenue Forest Land of Shahdol is enclosed as Annexure-IX . Copy of Minutes of Sub-Divisional Level FRA Committee, Gram Sabhas of 65.041 Ha Forest and Revenue Forest Land of Umaria is enclosed as Annexure-X . Since Model Code of Conduct is prevailing, Meeting of District Level FRA Committee of Umaria cannot be organized, hence an Undertaking regarding submission of duly signed Form-II and Minutes of the District Level FRA Committee for 65.041 Ha Forest and Revenue Forest Land of Umaria after Grant of Stage-II Approval and before issuance of order for diversion from State Govt is enclosed as Annexure-XI .	संघ में जारी एफ.आर.ए. प्रमाण पत्र आवेदक संस्थान द्वारा प्रस्तुत किया गया है। छायाप्रति संलग्न है।
x	The State Government shall upload the KML files of the area under diversion in the E-green watch portal of FSI, before handing over forest land to the user agency;	To be complied by State Forest Department at appropriate time.	अधिसंपित शर्त का पालन वन विभाग द्वारा किया जायेगा।
xi	The R&R plan shall be implemented as per the R&R Policy of State Government in consonance with National R&R Policy, Government of India before the commencement of the project work and implementation. The said R&R Plan will be monitored by the State Government/Regional Office of MoEF&CC along with indicators for monitoring and expected observable milestones;	Since the instant proposal is of Under Ground Coal Mining, no displacement is envisaged therefore no R&R is required.	अधिसंपित शर्त के पालन में आवेदक संस्थान द्वारा लेख किया गया है कि भूमिगत खदान होने के कारण व्यवस्थापन की आवश्यकता नहीं है।
xii	The User Agency shall undertake mining in a phased manner after taking due care for reclamation of the mined over area. The concurrent reclamation plan as per the approved mining plan shall be executed by the User Agency from the very first year, and an annual report on implementation thereof shall be submitted to the Nodal officer, in the concerned State Government and the concerned Regional office of the Ministry. If it is found from the annual report that the activities indicated in the concurrent reclamation plan are not being executed by the user Agency, the Nodal Officer or the concern Regional Office of the Ministry may direct that the mining activities shall remain	The instant proposal is of Underground Coal Mining, therefore progressive reclamation is not required. Moreover there is zero Surface utilization of Forest Land within the Mining Lease area as well. All the surface infrastructure facilities have been planned on Non-Forest Land and the same will be reclaimed at the end of mine life. It is also to mention that Mining and Mine Closure activities	अधिसंपित शर्त के पालन में आवेदक संस्थान द्वारा लेख किया गया है कि वर्तमान परियोजना भूमिगत परियोजना होने के कारण प्रोग्रेसिव रिक्लेमेशन की आवश्यकता नहीं है साथ ही खदान की स्थापना हेतु सतही अधोसंरचना का निर्माण गैर वनभूमि में किया जाना है जिसे परियोजना की अवधि समाप्त होने के पश्चात् रिक्लेम किया जाएगा तथा माइनिंग एवं माइन क्लोजर की गतिविधियां अनुमोदित माइन प्लान व माइन

	suspended till such time, such reclamation activities are satisfactorily executed;	will be undertaken as per approved Mine Plan and Mine Closure Plan.	क्लोजर प्लान के अनुरूप की जायेगी। पालन प्रतिवेदन की छायाप्रति संलग्न है।
xiii	The user Agency shall obtain the Environment Clearance as per provisions of the Environmental (Protection) Act, 1986, if required;	Environmental Clearance has been obtained on 16.02.2024. Copy is enclosed as Annexure-XII.	अधिरूपित शर्त के पालन में आवेदक संस्थान द्वारा परियोजना हेतु प्राप्त पर्यावरणीय स्वीकृति की प्रति प्रस्तुत की गई है। छायाप्रति संलग्न है।
xiv	The boundary of the diverted forest land, shall be demarcated on ground at the project cost, by erecting four feet high reinforced cement concrete pillars each inscribed with its serial number, forward and back bearing and distance from pillar to pillar	Undertaking is enclosed as Annexure-XIII.	अधिरूपित शर्त के पालन में आवेदक संस्थान द्वारा वचन पत्र प्रस्तुत किया गया है। छायाप्रति संलग्न है।
xv	The User agency, if required, will undertake comprehensive soil conservation measures in the area being diverted at the project cost in consultation with the State Forest Department. A scheme of the same may be submitted along with the compliance report,	Since the instant proposal is of Underground Coal Mining with zero Surface Utilization of Forest Land resulting in no disruption of Soil, comprehensive soil conservation measures are not required.	अधिरूपित शर्त के पालन में आवेदक संस्थान द्वारा लेख किया गया है कि परियोजना भूमिगत परियोजना है जिसमें वनभूमि का सतह में उपयोग किया जाना प्रस्तावित नहीं है अतः नूदा संरक्षण के उपाय की आवश्यकता नहीं है। पालन प्रतिवेदन की छायाप्रति संलग्न है।
xvi	No labour camp shall be established on the forest land;	Agreed. Undertaking is enclosed as Annexure-XIV.	अधिरूपित शर्त के पालन में आवेदक संस्थान द्वारा वचन पत्र प्रस्तुत किया गया है। छायाप्रति संलग्न है।
xvii	The User Agency shall provide fuels preferably alternate fuels to the labourers and the staff working at the site so as to avoid any damage and pressure on the nearby forest areas;	Agreed. Undertaking is enclosed as Annexure-XV.	अधिरूपित शर्त के पालन में आवेदक संस्थान द्वारा वचन पत्र प्रस्तुत किया गया है। छायाप्रति संलग्न है।
xviii	The forest land shall not be used for any purpose other than that specified in the proposal;	Agreed. Undertaking is enclosed as Annexure-XVI.	अधिरूपित शर्त के पालन में आवेदक संस्थान द्वारा वचन पत्र प्रस्तुत किया गया है। छायाप्रति संलग्न है।
xix	The layout plan of the proposal shall not be changed without the prior approval of the Central Government;	Agreed. We will abide by the directions and guidelines of the Central Government.	अधिरूपित शर्त के पालन हेतु आवेदक संस्थान द्वारा सहमति व्यक्त की गई है। पालन प्रतिवेदन की छायाप्रति संलग्न है।
xx	The forest land proposed to be diverted shall under no circumstances be transferred to any other agency, department or person without prior approval of the Central Government.	Agreed. Undertaking is enclosed as Annexure-XVII.	अधिरूपित शर्त के पालन में आवेदक संस्थान द्वारा वचन पत्र प्रस्तुत किया गया है। छायाप्रति संलग्न है।
xxi	No damage to the flora and fauna of the adjoining area shall be caused;	Agreed. Undertaking is enclosed as Annexure-XVIII.	अधिरूपित शर्त के पालन में आवेदक संस्थान द्वारा वचन पत्र प्रस्तुत किया गया है। छायाप्रति संलग्न है।
xxii	Any tree felling shall be done only when it is unavoidable and that too under strict supervision of the State Forest Department;	The instant proposal is of Underground Coal Mining with zero Surface Utilization of Forest Land therefore no tree felling on forest land is envisaged.	अधिरूपित शर्त के पालन में आवेदक संस्थान द्वारा लेख किया गया है कि परियोजना भूमिगत परियोजना है जिसमें सतह पर वनभूमि का उपयोग नहीं किया जाना है अतः वृक्ष विदाहन प्रस्तावित नहीं

			है। पालन प्रतिवेदन की छायाप्रति संलग्न है।
xxiii	The user agency in consultation with the State Government shall create and maintain alternate habitat/home for the avifauna, whose nesting trees are to be cleared in this project. Bird's nests artificially made out of eco-friendly material shall be used in the area, including forest area and human settlements, adjoining the forest area being diverted for the project;	Since the instant proposal is of Underground Coal Mining with zero Surface Utilization of Forest Land therefore no tree felling on forest land is envisaged, hence this activity is not required.	अधिरोपित शर्त के पालन में आवेदक संस्थान द्वारा लेख किया गया है कि परियोजना भूमिगत परियोजना है जिसमें सतह पर वनभूमि का उपयोग नहीं किया जाना है अतः इस क्रिया की आवश्यकता नहीं है। पालन प्रतिवेदन की छायाप्रति संलग्न है।
xxiv	The User Agency shall submit six monthly self-compliance reports as on 1st January and 1st July of every year to this office as well as to the Nodal Officer of the State;	Agreed.	अधिरोपित शर्त के पालन हेतु आवेदक संस्थान द्वारा सहमति व्यक्त की गई है। पालन प्रतिवेदन की छायाप्रति संलग्न है।
xxv	The State Government shall monitor compliance of conditions of Forest Clearance and shall submit in this regard yearly report as on 31st December of every year;	To be complied by State Forest Department at appropriate time.	अधिरोपित शर्त का पालन वन विभाग द्वारा किया जायेगा।
xxvi	The User Agency and the State Government shall ensure compliance to provisions of the all Acts, Rules, Regulations and Guidelines, for the time being in force, as applicable to the project;	Agreed. Undertaking is enclosed as Annexure-XIX.	अधिरोपित शर्त के पालन में आवेदक संस्थान द्वारा वचन पत्र प्रस्तुत किया गया है। छायाप्रति संलग्न है।
xxvii	Any other condition that the concerned Regional Office of this Ministry may stipulate, from time to time, in the interest of conservation, protection and development of forests & wildlife;	Agreed. Undertaking is enclosed as Annexure-XX.	अधिरोपित शर्त के पालन में आवेदक संस्थान द्वारा वचन पत्र प्रस्तुत किया गया है। छायाप्रति संलग्न है।
xxviii	Violation of any of these conditions will amount to violation of Van (Sanrakshan Evam Samvardhan) Adhinyam, 1980 and action would be taken as prescribed in para 1.16 of Chapter 1 of the Consolidated Guidelines and Clarifications on Van (Sanrakshan Evam Samvardhan) Adhinyam, 1980 as issued by this Ministry's letter dated 29.12.2023	Agreed.	अधिरोपित शर्त के पालन हेतु आवेदक संस्थान द्वारा सहमति व्यक्त की गई है। पालन प्रतिवेदन की छायाप्रति संलग्न है।

अतः भारत सरकार द्वारा अधिरोपित शर्तों का आवेदक संस्थान से प्राप्त पालन प्रतिवेदन अभिमत सहित अग्रिम कार्यवाही हेतु सादर संप्रेषित है।

(श्रद्धा पन्ने)

वनमण्डलाधिकारी

वनमण्डल दक्षिण शहडोल

23/5/2024

पृ.क्रमांक/मा.चि./2024/

शहडोल, दिनांक: /2024

प्रतिलिपि :- 1. अपर प्रधान मुख्य वन संरक्षक भू प्रबन्ध वन भवन तुलसीनगर भोपाल की ओर सूचनार्थ सादर सम्प्रेषित।

2. मेसर्स सारडा एनर्जी एण्ड मिनरल्स लिमि. रायपुर की ओर सूचनार्थ प्रेषित।

वनमण्डलाधिकारी

वनमण्डल दक्षिण शहडोल

23/5/24

कार्यालय वनमण्डलाधिकारी, वनमण्डल उमरिया (म०प्र०)

Office Ph.No.- 07653-222217, Mb.No. 9424794505, email id - dfetumaria@mp.gov.in

क्रमांक/मा.वि./2024/

886

उमरिया, दिनांक 03/06/2024

प्रति,

मुख्य वनसंरक्षक
वन वृत्त शहडोल

विषय:-

वनमण्डल दक्षिण शहडोल के परिक्षेत्र शहडोल के विभिन्न खसरों के रकवा 15.549 हे. राजस्व वनभूमि एवं वनमण्डल उमरिया के परिक्षेत्र घुनघुटी के वन कक्ष RF-227, PF-779 के रकवा 46.488 हे. वनभूमि तथा विभिन्न खसरों की रकवा 18.553 हे. राजस्व वनभूमि कुल 80.59 हे. वनभूमि में शाहपुर पश्चिम कोल ब्लॉक अन्तर्गत भूमिगत कोयला उत्खनन तथा उपरिसतह उपयोग के व्यपवर्तन का मेसर्स सारडा एनर्जी एण्ड मिनरल्स लिमिटेड, रायपुर (छत्ती.) का प्रस्ताव।

संदर्भ:-

1. भारत सरकार पर्यावरण, वन एवं जलवायु परिवर्तन मंत्रालय नई दिल्ली के पत्र दिनांक 12.02.2024
2. अपर प्रधान मुख्य वन संरक्षक भू प्रबन्ध भोपाल का पत्र क्रमांक/एफ-1/839/2023 /10-11/ 1114 दिनांक 19.02.2024.
3. इस कार्यालय का पत्र क्रमांक/माचि/2024/1034 दिनांक 16.04.2024
4. मेसर्स सारडा एनर्जी एण्ड मिनरल्स लिमिटेड रायपुर (छ.ग.) का पत्र क्रमांक/76 दिनांक 22.04.2024

विषयांतर्गत, भारत सरकार पर्यावरण वन एवं जलवायु परिवर्तन मंत्रालय नई दिल्ली के संदर्भित पत्र क्र०-1 द्वारा प्रकरण में वनमण्डल दक्षिण शहडोल के परिक्षेत्र शहडोल के विभिन्न खसरों के रकवा 15.549 हे. राजस्व वनभूमि एवं वनमण्डल उमरिया के परिक्षेत्र घुनघुटी के वन कक्ष RF-227, PF-779 के रकवा 46.488 हे. वनभूमि तथा विभिन्न खसरों की रकवा 18.553 हे. राजस्व वनभूमि कुल 80.59 हे. वनभूमि में शाहपुर पश्चिम कोल ब्लॉक अन्तर्गत भूमिगत कोयला उत्खनन तथा उपरिसतह उपयोग के व्यपवर्तन हेतु अधिरोपित शर्तों के तहत जारी प्रथम चरण सैद्धांतिक अनुमति एवं अपर प्रधान मुख्य वन संरक्षक (भू प्रबन्ध) भोपाल द्वारा संदर्भित पत्र क्र०-2 से दिये गये निर्देशों के अनुपालन में इस कार्यालय के संदर्भित पत्र क्र०-03 द्वारा NPV राशि जमा कर चालान की प्रति एवं अधिरोपित समस्त शर्तों का पालन प्रतिवेदन प्रस्तुत करने हेतु लेख किया गया।

आवेदक संस्थान द्वारा अधिरोपित शर्तों का पालन प्रतिवेदन एवं वचन-पत्र ऑनलाईन पोर्टल पर अपलोड कर संदर्भित पत्र क्रमांक-4 से इस कार्यालय में प्रस्तुत किया गया है।

भारत सरकार द्वारा अधिरोपित समस्त शर्तों का शर्तवार टेबुलर फार्म में पालन प्रतिवेदन विवरण निम्नानुसार है:-

क्र०	भारत सरकार द्वारा अधिरोपित शर्त	आवेदक संस्थान का पालन प्रतिवेदन	वनमण्डलाधिकारी की टीप
i	Legal status of the diverted forest land shall remain unchanged;	Undertaking is enclosed as Annexure-A	अधिरोपित शर्त के पालन में आवेदक संस्थान द्वारा वचन-पत्र प्रस्तुत किया गया है। वचन-पत्र की छायाप्रति संलग्न है।
ii	Wildlife Management plan for area within 10 km radius of the project shall be prepared and implemented at the cost of user agency	Wildlife Management Plan has been prepared and submitted on 05.12.2023. Since the same is under approval an amount of 2% of the project cost i.e. Rs 8.44 Crores has been deposited in Madhya Pradesh CAMPA account. Copy of proof of payment is enclosed as Annexure-I	अधिरोपित शर्त के पालन में आवेदक संस्थान द्वारा म.प्र. कैम्पा मद में 8.44 करोड़ रुपये दिनांक 19.04.2024 से जमा किया गया है। चालान की छायाप्रति संलग्न है।
iii	For effective protection, the forest area within the mining lease shall be	Undertaking is enclosed as Annexure-II	अधिरोपित शर्त के पालन में

श्री 03/06/24

म 09/09/24
म 4/6



03/06/24

	fenced with chain link fencing and gap planting, approximately in up to twenty percent of the gross area, will be carried out at the cost of user agency;		आवेदक संस्थान द्वारा वचन पत्र प्रस्तुत किया गया है। छायाप्रति संलग्न है।
iv	The state shall ensure that no underground mining activities are carried out upto 30 meters on both sides of the Nalas within the mining lease;	Agreed Undertaking is enclosed as Annexure-III	अधिरोपित शर्त के पालन में आवेदक संस्थान द्वारा वचन पत्र प्रस्तुत किया गया है। छायाप्रति संलग्न है।
v	The NPV shall be deposited as per the provisions/guidelines laid down under the Van (Sanrakshan Evam Samvardhan) Adhiniyam, 1980 in view of the surface strain predicted by the 3-D prediction model;	The maximum predicted surface strain of Sahapur West Coal Block is 9.45mm/m and hence 10% applicable NPV, is to be paid. Accordingly in line with the demand note received from State Forest Department NPV of Rs 19,10,335 for 15.549 Ha Revenue Forest in South Shahdol Division and Rs 79,90,872 for 65.041 Ha Forest and Revenue Forest in Umaria Division has been deposited in Madhya Pradesh CAMPA account. Copy of payment proof is enclosed as Annexure - IV & V .	अधिरोपित शर्त के पालन में एन.पी.व्ही. की राशि 79,90,872 रुपये म.प्र. कैम्पा मद में दिनांक 19.04.2024 से चालान के माध्यम से आवेदक संस्थान द्वारा जमा किया गया है। चालान की छायाप्रति संलग्न है।
vi	As intimated by the state, there is no further requirement of forest land for coal transportation/ evacuation in the instant case and accordingly no future proposal for diversion of forest land for coal transportation/evacuation shall be considered/ submitted. An undertaking in this regard shall be submitted by the state/user agency;	Undertaking is enclosed as Annexure-VI .	अधिरोपित शर्त के पालन में आवेदक संस्थान द्वारा वचन पत्र प्रस्तुत किया गया है। छायाप्रति संलग्न है।
vii	At the time of payment of the Net Present value (NPV) at the then prevailing rate, the User Agency shall furnish an undertaking to pay the additional amount of NPV, if so determined, as per the final decision of the Hon'ble Supreme Court of India;	Undertaking is enclosed as Annexure-VII .	अधिरोपित शर्त के पालन में आवेदक संस्थान द्वारा वचन पत्र प्रस्तुत किया गया है। छायाप्रति संलग्न है।
viii	All the funds received from the user agency under the project, except the funds realized for regeneration / demarcation of safety zone, shall be transferred to Ad-hoc CAMPA in the Savings Bank Account pertaining to the State concerned;	Payment towards NPV and Wildlife Management Plan has been deposited in Madhya Pradesh CAMPA account. Copy of proof of payment is enclosed as Annexure-VIII .	अधिरोपित शर्त के पालन में आवेदक संस्थान द्वारा म.प्र. कैम्पा मद में राशि जमा की गई है। चालान की छायाप्रति संलग्न है।
ix	The State Government shall complete settlement of rights in terms of the Scheduled Tribes and Traditional Forest Dwellers (Recognition of Forest Rights) Act, 2006, if any, on the forest land to be diverted as per the sub-rule (7) of Rule 11 of the Van (Sanrakshan Evam Samvardhan) Rules, 2023;	Copy of duly signed Form-II, Minutes of the District Level FRA Committee, Minutes of Sub-Divisional Level FRA Committee, Gram Sabha Resolutions of 15.549 Ha Revenue Forest Land of Shahdol is enclosed as Annexure-IX . Copy of Minutes of Sub-Divisional Level FRA Committee, Gram Sabhas of 65.041 Ha Forest and Revenue Forest Land of Umaria is enclosed as Annexure-X . Since	अधिरोपित शर्त के पालन में आवेदक संस्थान उपरोक्त वन अधिकार समिति का कार्यवाही विवरण प्रस्तुत किया है जो कि प्रतिवेदन के साथ संलग्न है। साथ ही आदर्श आचार संहिता प्रवृत्त होने के कारण जिला स्तरीय वन अधिकार समिति की कार्यवाही पूर्ण नहीं की जा सकी। जिला स्तरीय वन अधिकार समिति की कार्यवाही एवं फार्म-II जमा कराये जाने हेतु आवेदक संस्था द्वारा वचन पत्र प्रस्तुत किया गया है। छायाप्रति संलग्न है।

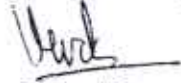
		Model Code of Conduct is prevailing, Meeting of District Level FRA Committee of Umaria cannot be organized, hence an Undertaking regarding submission of duly signed Form-II and Minutes of the District Level FRA Committee for 65.041 Ha Forest and Revenue Forest Land of Umaria after Grant of Stage-II Approval and before issuance of order for diversion from State Govt is enclosed as Annexure-XI .	
x	The State Government shall upload the KML files of the area under diversion in the E-green watch portal of FSI, before handing over forest land to the user agency;	To be complied by State Forest Department at appropriate time.	औपचारिक अनुमति पत्रवात् अधिरोपित शर्त का पालन वनमण्डल उमरिया द्वारा किया जायेगा।
xi	The R&R plan shall be implemented as per the R&R Policy of State Government in consonance with National R&R Policy, Government of India before the commencement of the project work and implementation. The said R&R Plan will be monitored by the State Government/Regional Office of MoEF&CC along with indicators for monitoring and expected observable milestones;	Undertaking is enclosed as Annexure-B .	अधिरोपित शर्त के पालन में आवेदक संस्थान द्वारा वचन पत्र प्रस्तुत किया गया है। छायाप्रति संलग्न है।
xii	The User Agency shall undertake mining in a phased manner after taking due care for reclamation of the mined over area. The concurrent reclamation plan as per the approved mining plan shall be executed by the User Agency from the very first year, and an annual report on implementation thereof shall be submitted to the Nodal officer, in the concerned State Government and the concerned Regional office of the Ministry. If it is found from the annual report that the activities indicated in the concurrent reclamation plan are not being executed by the user Agency, the Nodal Officer or the concern Regional Office of the Ministry may direct that the mining activities shall remain suspended till such time, such reclamation activities are satisfactorily executed;	Undertaking is enclosed as Annexure-C .	अधिरोपित शर्त के पालन में आवेदक संस्थान द्वारा वचन पत्र प्रस्तुत किया गया है। छायाप्रति संलग्न है।
xiii	The user Agency shall obtain the Environment Clearance as per provisions of the Environmental (Protection) Act, 1986, if required;	Environmental Clearance has been obtained on 16.02.2024. Copy is enclosed as Annexure-XII .	अधिरोपित शर्त के पालन में आवेदक संस्थान द्वारा परियोजना हेतु प्राप्त पर्यावरणीय स्वीकृति की प्रति प्रस्तुत की गई है। छायाप्रति संलग्न है।
xiv	The boundary of the diverted forest land, shall be demarcated on ground at the project cost, by erecting four feet high reinforced cement concrete pillars each inscribed with its serial number, forward and back bearing and distance from pillar to pillar	Undertaking is enclosed as Annexure-XIII .	अधिरोपित शर्त के पालन में आवेदक संस्थान द्वारा वचन पत्र प्रस्तुत किया गया है। छायाप्रति संलग्न है।

xv	The User agency, if required, will undertake comprehensive soil conservation measures in the area being diverted at the project cost in consultation with the State Forest Department. A scheme of the same may be submitted along with the compliance report.	Since the instant proposal is of Underground Coal Mining with zero Surface Utilization of Forest Land resulting in no disruption of Soil, comprehensive soil conservation measures are not required.	अधिरोपित शर्त के पालन में आवेदक संस्थान द्वारा लेख किया गया है कि परियोजना भूमिगत परियोजना है जिसमें वनभूमि का सतह में उपयोग किया जाना प्रस्तावित नहीं है अतः मृदा संरक्षण के उपाय की आवश्यकता नहीं है। पालन प्रतिवेदन की छायाप्रति संलग्न है।
xvi	No labour camp shall be established on the forest land;	Agreed. Undertaking is enclosed as Annexure-XIV .	अधिरोपित शर्त के पालन में आवेदक संस्थान द्वारा वचन पत्र प्रस्तुत किया गया है। छायाप्रति संलग्न है।
xvii	The User Agency shall provide fuels preferably alternate fuels to the labourers and the staff working at the site so as to avoid any damage and pressure on the nearby forest areas;	Agreed. Undertaking is enclosed as Annexure-XV .	अधिरोपित शर्त के पालन में आवेदक संस्थान द्वारा वचन पत्र प्रस्तुत किया गया है। छायाप्रति संलग्न है।
xviii	The forest land shall not be used for any purpose other than that specified in the proposal;	Agreed. Undertaking is enclosed as Annexure-XVI .	अधिरोपित शर्त के पालन में आवेदक संस्थान द्वारा वचन पत्र प्रस्तुत किया गया है। छायाप्रति संलग्न है।
xix	The layout plan of the proposal shall not be changed without the prior approval of the Central Government;	Undertaking is enclosed as Annexure-D .	अधिरोपित शर्त के पालन में आवेदक संस्थान द्वारा वचन पत्र प्रस्तुत किया गया है। छायाप्रति संलग्न है।
xx	The forest land proposed to be diverted shall under no circumstances be transferred to any other agency, department or person without prior approval of the Central Government.	Agreed. Undertaking is enclosed as Annexure-XVII .	अधिरोपित शर्त के पालन में आवेदक संस्थान द्वारा वचन पत्र प्रस्तुत किया गया है। छायाप्रति संलग्न है।
xxi	No damage to the flora and fauna of the adjoining area shall be caused;	Agreed. Undertaking is enclosed as Annexure-XVIII .	अधिरोपित शर्त के पालन में आवेदक संस्थान द्वारा वचन पत्र प्रस्तुत किया गया है। छायाप्रति संलग्न है।
xxii	Any tree felling shall be done only when it is unavoidable and that too under strict supervision of the State Forest Department.	Undertaking is enclosed as Annexure-E .	अधिरोपित शर्त के पालन में आवेदक संस्थान द्वारा वचन पत्र प्रस्तुत किया गया है। छायाप्रति संलग्न है।
xxiii	The user agency in consultation with the State Government shall create and maintain alternate habitat/home for the avifauna, whose nesting trees are to be cleared in this project. Bird's nests artificially made out of eco-friendly material shall be used in the area, including forest area and human settlements, adjoining the forest area being diverted for the project;	Undertaking is enclosed as Annexure-F .	अधिरोपित शर्त के पालन में आवेदक संस्थान द्वारा वचन पत्र प्रस्तुत किया गया है। छायाप्रति संलग्न है।
xxiv	The User Agency shall submit six monthly self-compliance reports as on 1st January and 1st July of every year to this office as well as to the Nodal Officer of the State.	Undertaking is enclosed as Annexure-G .	अधिरोपित शर्त के पालन में आवेदक संस्थान द्वारा वचन पत्र प्रस्तुत किया गया है। छायाप्रति संलग्न है।

xxv	The State Government shall monitor compliance of conditions of Forest Clearance and shall submit in this regard yearly report as on 31st December of every year.	To be complied by State Forest Department at appropriate time.	अधिरूपित शर्त का पालन वन विभाग द्वारा किया जायेगा।
xxvi	The User Agency and the State Government shall ensure compliance to provisions of the all Acts, Rules, Regulations and Guidelines, for the time being in force, as applicable to the project.	Agreed. Undertaking is enclosed as Annexure-XIX.	अधिरूपित शर्त के पालन में आवेदक संस्थान द्वारा वचन पत्र प्रस्तुत किया गया है। छायाप्रति संलग्न है।
xxvii	Any other condition that the concerned Regional Office of this Ministry may stipulate, from time to time, in the interest of conservation, protection and development of forests & wildlife.	Agreed. Undertaking is enclosed as Annexure-XX.	अधिरूपित शर्त के पालन में आवेदक संस्थान द्वारा वचन पत्र प्रस्तुत किया गया है। छायाप्रति संलग्न है।
xxviii	Violation of any of these conditions will amount to violation of Van (Sanrakshan Evam Samvardhan) Adhinyam, 1980 and action would be taken as prescribed in para 1.16 of Chapter 1 of the Consolidated Guidelines and Clarifications on Van (Sanrakshan Evam Samvardhan) Adhinyam, 1980 as issued by this Ministry's letter dated 29.12.2023	Undertaking is enclosed as Annexure-H.	अधिरूपित शर्त के पालन में आवेदक संस्थान द्वारा वचन पत्र प्रस्तुत किया गया है। छायाप्रति संलग्न है।

आवेदक संस्था मेसर्स सारडा एनर्जी एण्ड मिनरल्स लिमिटेड के अध्यक्ष सह प्रबंध संचालक श्री कमल किशोर सारडा द्वारा श्री शिवशंकर श्रीवास्तव उपाध्यक्ष कोल माईन्स, मेसर्स सारडा एनर्जी एण्ड मिनरल्स लिमिटेड को शाहपुर कोल ब्लॉक प्रकरण से संबंधित समस्त कार्यवाही हेतु अधिकृत किये जाने संबंधित प्राधिकार पत्र प्रस्तुत किया गया है कि प्रति संलग्न है।

अतः भारत सरकार द्वारा अधिरूपित समस्त शर्तों का आवेदक संस्था प्रतिनिधि से प्राप्त पालन प्रतिवेदन एवं वचन-पत्र 3 प्रतियों में अनुशंसा सहित अग्रिम कार्यवाही हेतु संलग्न सम्प्रेषित है।
संलग्न :- उपरोक्तानुसार।



(विवेक सिंह)

IFS

वनमण्डलाधिकारी


वनमण्डल उमरिया (म.प्र.)

पृ.क्रमांक/मा.चि./2024/

उमरिया, दिनांक/ / /2024

प्रतिलिपि:-

1. अपर प्रधान मुख्य वन संरक्षक भू प्रबन्ध वन भवन भोपाल (म.प्र.) की ओर सूचनार्थ सम्प्रेषित।
2. मेसर्स सारडा एनर्जी एण्ड मिनरल्स लिमि. रायपुर (छ.ग.) की ओर सूचनार्थ।



वनमण्डलाधिकारी

वनमण्डल उमरिया (म.प्र.)

Point wise compliance to the conditions as mentioned in the In-principle/Stage-I approval letter dated 12.02.2024

S.No	Condition	Compliance by User Agency
i	Legal status of the diverted forest land shall remain unchanged;	Undertaking is enclosed as Annexure-A
ii	Wildlife Management plan for area within 10 km radius of the project shall be prepared and implemented at the cost of user agency;	Wildlife Management Plan has been prepared and submitted on 09.12.2023. Since the same is under approval, an amount of 2% of the project cost i.e. Rs. 8.44 Crores has been deposited in Madhya Pradesh CAMPA account. Copy of proof of payment is enclosed as Annexure-I
iii	For effective protection, the forest area within the mining lease shall be fenced with chain link fencing and gap planting, approximately in up to twenty percent of the gross area, will be carried out at the cost of user agency;	Undertaking is enclosed as Annexure-II .
iv	The state shall ensure that no underground mining activities are carried out upto 30 meters on both sides of the Nalas within the mining lease;	Agreed. Undertaking is enclosed as Annexure-III
v	The NPV shall be deposited as per the provisions/guidelines laid down under the Van (Sanrakshan Evam Samvardhan) Adhiniyam, 1980 in view of the surface strain predicted by the 3-D prediction model;	The maximum predicted surface strain of Sahapur West Coal Block is 9.45mm/m and hence 10% applicable NPV, is to be paid. Accordingly in line with the demand note received from State Forest Department NPV of Rs 19,10,335 for 15.549 Ha Revenue Forest in South Shandol Division and Rs 79,90,872 for 65.041 Ha Forest and Revenue Forest in Umara Division has been deposited in Madhya Pradesh CAMPA account. Copy of payment proof is enclosed as Annexure - IV & V .
vi	As intimated by the state, there is no further requirement of forest land for coal transportation/ evacuation in the instant case and accordingly no future proposal for diversion of forest land for coal transportation/evacuation shall be considered/ submitted. An undertaking in this regard shall be submitted by the state/user agency;	Undertaking is enclosed as Annexure-VI .

[Handwritten Signature]



vii	At the time of payment of the Net Present value (NPV) at the then prevailing rate, the User Agency shall furnish an undertaking to pay the additional amount of NPV, if so determined, as per the final decision of the Hon'ble Supreme Court of India:	Undertaking is enclosed as Annexure-VII.
viii	All the funds received from the user agency under the project, except the funds realized for regeneration / demarcation of safety zone, shall be transferred to Ad-hoc CAMPA in the Savings Bank Account pertaining to the State concerned:	Payment towards NPV and Wildlife Management Plan has been deposited in Madhya Pradesh CAMPA account. Copy of proof of payment is enclosed as Annexure-VIII.
ix	The State Government shall complete settlement of rights, in terms of the Scheduled Tribes and Traditional Forest Dwellers (Recognition of Forest Rights) Act, 2006, if any, on the forest land to be diverted as per the sub-rule (7) of Rule 11 of the Van (Sanrakshan Evam Samvardhan) Rules, 2023:	Copy of duly signed Form-II, Minutes of the District Level FRA Committee, Minutes of Sub-Divisional Level FRA Committee, Gram Sabha Resolutions of 15.549 Ha Revenue Forest Land of Shahdol is enclosed as Annexure-IX. Copy of Minutes of Sub-Divisional Level FRA Committee, Gram Sabhas of 65.041 Ha Forest and Revenue Forest Land of Umaria is enclosed as Annexure-X. Since Model Code of Conduct is prevailing, Meeting of District Level FRA Committee of Umaria cannot be organized, hence an Undertaking regarding submission of duly signed Form-II and Minutes of the District Level FRA Committee for 65.041 Ha Forest and Revenue Forest Land of Umaria after Grant of Stage-II Approval and before issuance of order for diversion from State Govt is enclosed as Annexure-XI.
x	The State Government shall upload the KML files of the area under diversion in the E-green watch portal of FSI, before handing over forest land to the user agency:	To be complied by State Forest Department at appropriate time.
xi	The R&R plan shall be implemented as per the R&R Policy of State Government in consonance with National R&R Policy, Government of India before the commencement of the project work and implementation. The said R&R Plan will be monitored by the State Government/Regional Office of MoEF&CC along with indicators for monitoring and expected observable milestones:	Undertaking is enclosed as Annexure-B.



xii	The User Agency shall undertake mining in a phased manner after taking due care for reclamation of the mined over area. The concurrent reclamation plan as per the approved mining plan shall be executed by the User Agency from the very first year, and an annual report on implementation thereof shall be submitted to the Nodal officer, in the concerned State Government and the concerned Regional office of the Ministry. If it is found from the annual report that the activities indicated in the concurrent reclamation plan are not being executed by the user Agency, the Nodal Officer or the concern Regional Office of the Ministry may direct that the mining activities shall remain suspended till such time, such reclamation activities are satisfactorily executed.	Undertaking is enclosed as Annexure-C
xiii	The user Agency shall obtain the Environment Clearance as per provisions of the Environmental (Protection) Act, 1986, if required.	Environmental Clearance has been obtained on 16.02.2024. Copy is enclosed as Annexure-XII .
xiv	The boundary of the diverted forest land, shall be demarcated on ground at the project cost, by erecting four feet high reinforced cement concrete pillars each inscribed with its serial number, forward and back bearing and distance from pillar to pillar	Undertaking is enclosed as Annexure-XIII .
xv	The User agency, if required, will undertake comprehensive soil conservation measures in the area being diverted at the project cost in consultation with the State Forest Department. A scheme of the same may be submitted along with the compliance report.	Since the instant proposal is of Underground Coal Mining with zero Surface Utilization of Forest Land resulting in no disruption of Soil, comprehensive soil conservation measures are not required.
xvi	No labour camp shall be established on the forest land.	Agreed. Undertaking is enclosed as Annexure-XIV .
xvii	The User Agency shall provide fuels preferably alternate fuels to the labourers and the staff working at the site so as to avoid any damage and pressure on the nearby forest areas.	Agreed. Undertaking is enclosed as Annexure-XV .
xviii	The forest land shall not be used for any purpose other than that specified in the proposal.	Agreed. Undertaking is enclosed as Annexure-XVI .
xix	The layout plan of the proposal shall not be changed without the prior approval of the Central Government.	Undertaking is enclosed as Annexure-D .
xx	The forest land proposed to be diverted shall under no circumstances be transferred to any other agency, department or person without prior approval of the Central Government.	Agreed. Undertaking is enclosed as Annexure-XVII .
xxi	No damage to the flora and fauna of the adjoining area shall be caused.	Agreed. Undertaking is enclosed as Annexure-XVIII .

[Handwritten Signature]



xxii	Any tree felling shall be done only when it is unavoidable and that too under strict supervision of the State Forest Department;	Undertaking is enclosed as Annexure-E.
xxiii	The user agency in consultation with the State Government shall create and maintain alternate habitat/home for the avifauna, whose nesting trees are to be cleared in this project. Bird's nests artificially made out of eco-friendly material shall be used in the area, including forest area and human settlements, adjoining the forest area being diverted for the project;	Undertaking is enclosed as Annexure-F
xxiv	The User Agency shall submit six monthly self-compliance reports as on 1st January and 1st July of every year to this office as well as to the Nodal Officer of the State;	Undertaking is enclosed as Annexure-G
xxv	The State Government shall monitor compliance of conditions of Forest Clearance and shall submit in this regard yearly report as on 31st December of every year.	To be complied by State Forest Department at appropriate time.
xxvi	The User Agency and the State Government shall ensure compliance to provisions of the all Acts, Rules, Regulations and Guidelines, for the time being in force, as applicable to the project;	Agreed. Undertaking is enclosed as Annexure-XIX.
xxvii	Any other condition that the concerned Regional Office of this Ministry may stipulate, from time to time, in the interest of conservation, protection and development of forests & wildlife;	Agreed. Undertaking is enclosed as Annexure-XX.
xxviii	Violation of any of these conditions will amount to violation of Van (Sanrakshan Evam Samvardhan) Adhiniyam, 1980 and action would be taken as prescribed in para 1.16 of Chapter 1 of the Consolidated Guidelines and Clarifications on Van (Sanrakshan Evam Samvardhan) Adhiniyam, 1980 as issued by this Ministry's letter dated 29.12.2023	Undertaking is enclosed as Annexure-H.

For, Sarda Energy & Minerals Limited,

Shiv Shankar Shrivastava
Vice President – Coal Mines





Industrial Growth Center, Siltara
Raipur (CG) 493111, India
Tel: +91 771 2216100
Fax : +91 771 2216198/99
PAN No.: AAACR6149L
CIN : L27100MH1973PLC 016617
www.seml.co.in
info@seml.co.in

An ISO 9001, ISO 14001 & OHSAS 18001
Certified Company



Annexure- A

Ref No.- SEML/SW/FC/80

Date-31.05.2024

UNDERTAKING

I, Shiv Shankar Shrivastava, by the virtue of powers delegated to me by M/s Sarda Energy & Minerals Limited through Board Resolution dated 05th October 2021, undertake that we shall not change the legal status of the diverted forest land as stipulated in **condition no. i of In-Principle/Stage-I Approval** dated 12.02.2024 accorded by Forest Conservation Division, Ministry of Environment, Forest and Climate Change, Govt. of India.

For, Sarda Energy & Minerals Limited.

A handwritten signature in blue ink, appearing to read 'Shiv', is written over a horizontal line.

SS Shrivastava

Vice President – Coal Mines



AGENCY COPY




NEFT / RTGS CHALLAN for CAMPA Funds

Date : 19-04-2024

Agency Name.	SARDA ENERGY & MINERALS LIMITED
Application No.	58151378362
MoEF/SG File No.	8-10/2023-FC
Location.	MADHYA PRADESH
Address.	73/A, Central Avenue Nagpur
Amount(in Rs)	94301207/-

Amount in Words : Nine Crore Forty-Three Lakh One Thousand Two Hundred and Seven Rupees Only

NEFT/RTGS to be made as per following details;

Beneficiary Name:	MADHYA PRADESH CAMPA
IFSC Code:	UBIN0996335
Pay to Account No.	1507658151378362 Valid only for this challan amount.
Bank Name & Address:	Union Bank Of India FCS Centre, 21/1, III Floor, Jelitta Towers, Mission Road, Bengaluru-560027

- This Challan is strictly to be used for making payment to CAMPA by NEFT/RTGS only

BANK COPY




NEFT / RTGS CHALLAN for CAMPA Funds

Date : 19-04-2024

Agency Name.	SARDA ENERGY & MINERALS LIMITED
Application No.	58151378362
MoEF/SG File No.	8-10/2023-FC
Location.	MADHYA PRADESH
Address:	73/A, Central Avenue Nagpur
Amount(in Rs)	94301207/-

Amount in Words : Nine Crore Forty-Three Lakh One Thousand Two Hundred and Seven Rupees Only

UTR No. UTIBR72024042000034567

NEFT/RTGS to be made as per following details;

Beneficiary Name:	MADHYA PRADESH CAMPA
IFSC Code:	UBIN0996335
Pay to Account No.	1507658151378362 Valid only for this challan amount.
Bank Name & Address:	Union Bank Of India FCS Centre, 21/1, III Floor, Jelitta Towers, Mission Road, Bengaluru-560027

- This Challan is strictly to be used for making payment to CAMPA by NEFT/RTGS only

Note: After making the required payment through challan, if the payment status has not been updated even after 7 working days, then kindly mail a copy of your challan with transaction date and reference id to Email: fcsblr@unionbankofindia.bank, epurse@unionbankofindia.bank, ubin0903710@unionbankofindia.bank

UTR No. UTIBR72024042000034567 AMOUNTING
INR 94301207.00



Sushmita Pattnaik
S.S. No. 4099

Details of payment made by SEML in compliance to In-Principle/Stage-I Approval issued by MoEF dated 12.02.2024

S.No	Particulars	Amount	Demand Raising Authority
1	Payment of 10% of NPV towards 15.549 Ha Revenue Forest Land of Shahdol	19,10,335	DFO South Shahdol
2	Payment of 10% of NPV towards 65.041 Ha Forest & Revenue Forest Land of Umaria	79,90,872	DFO Umaria
3	Payment of 2% of the project cost in line with Para 1.22 of Chapter 1 of Consolidated Guidelines and Clarifications issued under Van (Sanrakshan Evam Samvardhan) Adhinyam, 1980 and Van (Sanrakshan Evam Samvardhan) Rules, 2023	8,44,00,000	APCCF Land Management, Bhopal
Total		9,43,01,207	(Rs Nine Crore Forty Three Lakhs One Thousand Two Hundred and Seven only)



Industrial Growth Centre, Sillone
Raipur, (CG) 493111, India
Tel: +91 771 2216100
Fax: +91 771 2216188/89
PAN No.: AAACR6149I
CIN: L27100MH1973PLC 016817
www.seml.co.in
info@seml.co.in

An ISO 9001, ISO 14001 & ISO 45001
Certified Company



Annexure- II


Ref No.- SEML/SW/FCI 63

Date-20.04.2024

UNDERTAKING

I, Shiv Shankar Shrivastava, by the virtue of powers delegated to me by M/s Sarda Energy & Minerals Limited through Board Resolution dated 05th October 2021, undertake that we shall bear the cost towards chain link fencing and gap planting as stipulated in **condition no. iii of In-Principle/Stage-I Approval** dated 12.02.2024 accorded by Forest Conservation Division, Ministry of Environment, Forest and Climate Change, Govt. of India.

For, Sarda Energy & Minerals Limited,


20/04/2024

SS Shrivastava

Vice President – Coal Mines



Industrial Growth Center, Sillong
Raipur (CG) 493111, India
Tel: +91 771 2216100
Fax: +91 771 2216100/99
PAN No.: AAACR6149L
CIN : L27100MH1073PLC 016817
www.seml.co.in
info@seml.co.in

An ISO 9001, ISO 14001 & ISO 45001
Certified Company



Annexure- III


Ref No.- SEML/SW/FCI 64

Date-20.04.2024

UNDERTAKING

I, Shiv Shankar Shrivastava, by the virtue of powers delegated to me by M/s Sarda Energy & Minerals Limited through Board Resolution dated 05th October 2021, undertake that a safety barrier of 30 meters on both sides of the Nallah within the Mining Lease shall be maintained.

For, Sarda Energy & Minerals Limited,


20/4/2024

SS Shrivastava
Vice President – Coal Mines



AGENCY COPY




NEFT / RTGS CHALLAN for CAMPA Funds

Date : 19-04-2024

Agency Name.	SARDA ENERGY & MINERALS LIMITED
Application No.	58151378362
MoEF/SG File No.	8-10/2023-FC
Location.	MADHYA PRADESH
Address.	73/A, Central Avenue Nagpur
Amount(in Rs)	94301207/-

Amount in Words :Nine Crore Forty-Three Lakh One Thousand Two Hundred and Seven Rupees Only

NEFT/RTGS to be made as per following details;

Beneficiary Name:	MADHYA PRADESH CAMPA
IFSC Code:	UBIN0996335
Pay to Account No.	1507658151378362 Valid only for this challan amount.
Bank Name & Address:	Union Bank Of India FCS Centre, 21/1, III Floor, Jelitta Towers, Mission Road, Bengaluru-560027

- This Challan is strictly to be used for making payment to CAMPA by NEFT/RTGS only

BANK COPY




NEFT / RTGS CHALLAN for CAMPA Funds

Date : 19-04-2024

Agency Name.	SARDA ENERGY & MINERALS LIMITED
Application No.	58151378362
MoEF/SG File No.	8-10/2023-FC
Location.	MADHYA PRADESH
Address:	73/A, Central Avenue Nagpur
Amount(in Rs)	94301207/-

Amount in Words :Nine Crore Forty-Three Lakh One Thousand Two Hundred and Seven Rupees Only

UTR No. : UTIBR72024042000034567

NEFT/RTGS to be made as per following details;

Beneficiary Name:	MADHYA PRADESH CAMPA
IFSC Code:	UBIN0996335
Pay to Account No.	1507658151378362 Valid only for this challan amount.
Bank Name & Address:	Union Bank Of India FCS Centre, 21/1, III Floor, Jelitta Towers, Mission Road, Bengaluru-560027

- This Challan is strictly to be used for making payment to CAMPA by NEFT/RTGS only

Note: After making the required payment through challan, if the payment status has not been updated even after 7 working days, then kindly mail a copy of your challan with transaction date and reference id to Email: fcsblr@unionbankofindia.bank, epurse@unionbankofindia.bank, ubin0903710@unionbankofindia.bank

UTR No. UTIBR72024042000034567 AMOUNTING
INR 94301207.00



Sushmita Pattnaik
Sushmita Pattnaik
S.S. No.: 4099

Details of payment made by SEML in compliance to In-Principle/Stage-I Approval issued by MoEF dated 12.02.2024

S.No	Particulars	Amount	Demand Raising Authority
1	Payment of 10% of NPV towards 15.549 Ha Revenue Forest Land of Shahdol	19,10,335	DFO South Shahdol
2	Payment of 10% of NPV towards 65.041 Ha Forest & Revenue Forest Land of Umaria	79,90,872	DFO Umaria
3	Payment of 2% of the project cost in line with Para 1.22 of Chapter 1 of Consolidated Guidelines and Clarifications issued under Van (Sanrakshan Evam Samvardhan) Adhinyam, 1980 and Van (Sanrakshan Evam Samvardhan) Rules, 2023	8,44,00,000	APCCF Land Management, Bhopal
Total		9,43,01,207	(Rs Nine Crore Forty Three Lakhs One Thousand Two Hundred and Seven only)

[Handwritten Signature]
25/02/2024


AGENCY COPY




NEFT / RTGS CHALLAN for CAMPA Funds

Date : 19-04-2024

Agency Name.	SARDA ENERGY & MINERALS LIMITED
Application No.	58151378362
MoEF/SG File No.	8-10/2023-FC
Location.	MADHYA PRADESH
Address.	73/A, Central Avenue Nagpur
Amount(in Rs)	94301207/-

Amount in Words : Nine Crore Forty-Three Lakh One Thousand Two Hundred and Seven Rupees Only

NEFT/RTGS to be made as per following details;

Beneficiary Name:	MADHYA PRADESH CAMPA
IFSC Code:	UBIN0996335
Pay to Account No.	1507658151378362 Valid only for this challan amount.
Bank Name & Address:	Union Bank Of India FCS Centre, 21/1, III Floor, Jelitta Towers, Mission Road, Bengaluru-560027

- This Challan is strictly to be used for making payment to CAMPA by NEFT/RTGS only

BANK COPY




NEFT / RTGS CHALLAN for CAMPA Funds

Date : 19-04-2024

Agency Name.	SARDA ENERGY & MINERALS LIMITED
Application No.	58151378362
MoEF/SG File No.	8-10/2023-FC
Location.	MADHYA PRADESH
Address:	73/A, Central Avenue Nagpur
Amount(in Rs)	94301207/-

Amount in Words : Nine Crore Forty-Three Lakh One Thousand Two Hundred and Seven Rupees Only

UTR No. UTIBR72024042000034567

NEFT/RTGS to be made as per following details;

Beneficiary Name:	MADHYA PRADESH CAMPA
IFSC Code:	UBIN0996335
Pay to Account No.	1507658151378362 Valid only for this challan amount.
Bank Name & Address:	Union Bank Of India FCS Centre, 21/1, III Floor, Jelitta Towers, Mission Road, Bengaluru-560027

- This Challan is strictly to be used for making payment to CAMPA by NEFT/RTGS only

Note: After making the required payment through challan, if the payment status has not been updated even after 7 working days, then kindly mail a copy of your challan with transaction date and reference id to Email: fcsblr@unionbankofindia.bank, epurse@unionbankofindia.bank, ubin0903710@unionbankofindia.bank

UTR No. UTIBR72024042000034567 AMOUNTING
INR 94301207.00



Sushmita Patnaik
S.S. No. 4090

Details of payment made by SEML in compliance to In-Principle/Stage-I Approval issued by MoEF dated 12.02.2024

S.No	Particulars	Amount	Demand Raising Authority
1	Payment of 10% of NPV towards 15.549 Ha Revenue Forest Land of Shahdol	19,10,335	DFO South Shahdol
2	Payment of 10% of NPV towards 65.041 Ha Forest & Revenue Forest Land of Umaria	79,90,872	DFO Umaria
3	Payment of 2% of the project cost in line with Para 1.22 of Chapter 1 of Consolidated Guidelines and Clarifications issued under Van (Sanrakshan Evam Samvardhan) Adhinyam, 1980 and Van (Sanrakshan Evam Samvardhan) Rules, 2023	8,44,00,000	APCCF Land Management, Bhopal
Total		9,43,01,207	(Rs Nine Crore Forty Three Lakhs One Thousand Two Hundred and Seven only)

Abhishek
22/02/2024


Industrial Growth Centre, Siliguri
Rajshahi (CG) 493111, India
Tel: +91 771 2216100
Fax: +91 771 2216199/200
PAN No.: AAACR6149L
CIN: L27100MH1973PLC 018917
www.seml.co.in
info@seml.co.in

M/S. 000, 150 14071 & 150 4900
Cardless Company



SARDA
SARDA ENERGY & MINERALS LTD.

Annexure- VI

Ref No.- SEML/SW/FCI 65

Date-20.04.2024

UNDERTAKING

I, Shiv Shankar Shrivastava, by the virtue of powers delegated to me by M/s Sarda Energy & Minerals Limited through Board Resolution dated 05th October 2021, undertake that we shall not use any Forest Land within the Mining Lease Area towards surface infrastructure as well as for Coal Transportation/Evacuation and also not submit any proposal for such Forest Diversion in future. It is further to affirm that the entire 80.59 Ha of Forest and Revenue Forest Area within the mining lease area will remain undisturbed.

For, Sarda Energy & Minerals Limited,

SS Shrivastava
Vice President – Coal Mines



Ind: Star Growth Center, Salare
Raipur (CG) 493111, India
Tel: +91 771 2216100
Fax: +91 771 2216100/99
PAN No.: AAACR8149L
CIN : L27100MH1073PLC016617
www.seml.co.in
info@seml.co.in

90 90 900, 180 1400 5100 4300
Certified Company



SARDA
SARDA ENERGY & MINERALS LTD.

Annexure-VII

Ref No.- SEML/SW/FCI 66

Date-20.04.2024

UNDERTAKING

I, Shiv Shankar Shrivastava, by the virtue of powers delegated to me by M/s Sarda Energy & Minerals Limited through Board Resolution dated 05th October 2021, undertake that we shall pay the additional amount of Net Present Value, if so determined, as per the final decision of the Hon'ble Supreme Court of India.

For, Sarda Energy & Minerals Limited,



S.S. Shrivastava

Vice President – Coal Mines.



AGENCY COPY




NEFT / RTGS CHALLAN for CAMPA Funds

Date : 19-04-2024

Agency Name.	SARDA ENERGY & MINERALS LIMITED
Application No.	58151378362
MoEF/SG File No.	8-10/2023-FC
Location.	MADHYA PRADESH
Address.	73/A, Central Avenue Nagpur
Amount(in Rs)	94301207/-

Amount in Words :Nine Crore Forty-Three Lakh One Thousand Two Hundred and Seven Rupees Only

NEFT/RTGS to be made as per following details;

Beneficiary Name:	MADHYA PRADESH CAMPA
IFSC Code:	UBIN0996335
Pay to Account No.	1507658151378362 Valid only for this challan amount.
Bank Name & Address:	Union Bank Of India FCS Centre, 21/1, III Floor, Jelitta Towers, Mission Road, Bengaluru-560027

- This Challan is strictly to be used for making payment to CAMPA by NEFT/RTGS only

BANK COPY




NEFT / RTGS CHALLAN for CAMPA Funds

Date : 19-04-2024

Agency Name.	SARDA ENERGY & MINERALS LIMITED
Application No.	58151378362
MoEF/SG File No.	8-10/2023-FC
Location.	MADHYA PRADESH
Address:	73/A, Central Avenue Nagpur
Amount(in Rs)	94301207/-

Amount in Words :Nine Crore Forty-Three Lakh One Thousand Two Hundred and Seven Rupees Only

UTR NO. 9 UTIBR72024042000034567

NEFT/RTGS to be made as per following details;

Beneficiary Name:	MADHYA PRADESH CAMPA
IFSC Code:	UBIN0996335
Pay to Account No.	1507658151378362 Valid only for this challan amount.
Bank Name & Address:	Union Bank Of India FCS Centre, 21/1, III Floor, Jelitta Towers, Mission Road, Bengaluru-560027

- This Challan is strictly to be used for making payment to CAMPA by NEFT/RTGS only

Note:After making the required payment through challan, if the payment status has not been updated even after 7 working days, then kindly mail a copy of your challan with transaction date and reference id to Email: fcsblr@unionbankofindia.bank , epurse@unionbankofindia.bank, ubin0903710@unionbankofindia.bank

UTR No. UTIBR72024042000034567 AMOUNTING
INR 94301207.00



Sushmita Pattnaik
S.S. No. 4099

Details of payment made by SEML in compliance to In-Principle/Stage-I Approval issued by MoEF dated 12.02.2024

S.No	Particulars	Amount	Demand Raising Authority
1	Payment of 10% of NPV towards 15.549 Ha Revenue Forest Land of Shahdol	19,10,335	DFO South Shahdol
2	Payment of 10% of NPV towards 65.041 Ha Forest & Revenue Forest Land of Umaria	79,90,872	DFO Umaria
3	Payment of 2% of the project cost in line with Para 1.22 of Chapter 1 of Consolidated Guidelines and Clarifications issued under Van (Sanrakshan Evam Samvardhan) Adhinyam, 1980 and Van (Sanrakshan Evam Samvardhan) Rules, 2023	8,44,00,000	APCCF Land Management, Bhopal
Total		9,43,01,207	(Rs Nine Crore Forty Three Lakhs One Thousand Two Hundred and Seven only)



FORM-II

(for projects other than final projects)

Government of Madhya Pradesh

Office of the District Collector, Shahdol

No. ... 1250

Dated. 22/8/14


To WHOSOEVER IT MAY CONCERN

In compliance of the Ministry of Environment and Forests (MoEF), Government of India's letter No 11-9/98-FC (pt) dated 3rd August 2009 wherein the MoEF issued guidelines on submission of evidences for having initiated and completed the process of settlement of rights under the Scheduled Tribes and Other Traditional Forest Dwellers (Recognition of Forest Right) Act, 2006 ("FRA", for short) on the forest land proposed to be diverted for non-forest purposes, it is certified that 15.549 hectare of Revenue forest land proposed to be diverted in favour of M/s Sarda Energy & Minerals Limited for Underground Mining of Coal from Sahapur West Coal Mine in Shahdol district falls within jurisdiction of Kathautiya and Khamharia Kaian villages in Sohagpur tehsil.

It is further certified that:

- (a) the complete process for identification and settlement of rights under the FRA has been carried out for the entire 15.549 hectares of forest area proposed for diversion. A copy of records of all consultations and meetings of the Forest Rights Committee(s), Gram Sabha(s), Sub-Division Level Committee(s) and the District Level Committee are enclosed as annexure "A1" to "A2", annexure "B" and annexure "C".
- (b) the proposal for such diversion (with full details of the project and its implications, in vernacular/ local language) have been placed before each concerned Gram Sabha of forest-dwellers, who eligible under the FRA;
- (c) the each of concerned Gram Sabha(s), has certified that all formalities/processes under the FRA have been carried out, and that they have given their consent to the proposed diversion and the compensation and ameliorative measures, if any, having understood the purpose and details of proposed diversion. A copy of certificate issued by the gram sabha of Kathautiya and Khamharia Kaian village is enclosed as annexure "A1" to annexure "A2".
- (d) the discussion and decisions on such proposals had taken pace only when there was a quorum of minimum 50% of the members of Gram Sabha present;
- (e) the diversion of forest land for facilities managed by the Government as required under section 3 (2) of the FRA have been completed and the Gram Sabhas have given their consent to it;
- (f) the rights of Primitive Tribal Groups and Pre-Agricultural Communities, where applicable have been specifically safeguarded as per section 3 (1) (e) of the FRA.

Encls.: As above.


 (Vandana Vaidya)
 Collector, Shahdol
 District - Shahdol (M.P.)



कार्यालय कलेक्टर (जनजातीय कार्य) जिला शाहडोल म0प्र0

जिला स्तरीय वन अधिकार समिति की बैठक दिनांक 15.02.2024 का कार्यवाही विवरण

दिनांक 15.02.2024 को आयोजित जिला स्तरीय वन अधिकार समिति की बैठक में निम्नानुसार आरासकीय एवं आरासकीय सदस्य शामिल हुए।

श्रीमती वदना वैद्य
श्री श्री श्रद्धा केन्द्रे
श्री राजेश वैराग
श्री हरिलाल कोल
श्रीमती रेखा पाठ
श्री अनवर राय सिन्हा

कलेक्टर / अध्यक्ष
वन मण्डलधिकारी
आरासकीय सदस्य
आरासकीय सदस्य
आरासकीय सदस्य
सहायक आयुक्त / लीशिव

जिला शाहडोल
श्रीमती वदना वैद्य
जिला पंचायत शाहडोल
जिला पंचायत शाहडोल
जिला पंचायत शाहडोल
जनजातीय कार्य शाहडोल

वन संरक्षण अधिनियम 1980 के अंतर्गत वन भूमि के व्यापक प्रस्ताव अंतिम रूप में प्रस्तुत किये जाने हेतु उपरोक्त स्तरीय स्थायी समिति शाहडोल द्वारा अनुसूची सार्वजनिक क्षेत्र के सार्वजनिक एवं निजी क्षेत्र के शाहडोल केस्ट कोल माईन्स के अंतर्गत वन कर्तव्य (दुनिया) एवं वन संरक्षण कानून की संशोधन वन भूमि के माता 15.549 हेक्टर का वन भूमि के प्रयोजन हेतु व्यापक प्रस्ताव प्रस्तुत किया गया है -

क्र.	यूजर एन्ट्री का नाम	उपरोक्त का नाम	प्रस्ताव का विवरण	ग्राम का नाम	ग्राम पंचायत	रकबा (हे. मी.)
1	सारखा एन्ट्री निररत्न सिन्हा	एच. राधागुरु	मे. सारखा एन्ट्री एच. निररत्न सिन्हा को शाहडोल जिले के राधागुरु वनभूमि के आवंटित शाहडोल केस्ट कोल माईन्स हेतु वनभूमि व्यापक प्रस्ताव हेतु एक आर.ए. प्रमाण पत्र प्रदाय काला।	कालीगंगा	शाहडोल काला	0.040 हे. 15.509 हे.
कुल रकबा						15.549 हे.

समिति द्वारा प्रस्ताव के परीक्षणोपरान्त प्रायः प्रायः कि उपरोक्त भूमि पर वन अधिकार पत्र न तो मिलित किए गये हैं और न ही कोई वन लीशिव है। अतः वन अधिकार अधिनियम 2006 नियम 2008 अंतर्गत वन परीक्षण के क्रियान्वयन हेतु 15.549 हे. रकबा वनभूमि के लिए अनुपस्थित प्रमाण-पत्र जारी करने का निर्णय लिया जाता है।


(श्री राजेश वैराग)
आरासकीय सदस्य

जिला स्तरीय वन अधिकार समिति


(श्री हरिलाल कोल)
आरासकीय सदस्य

जिला स्तरीय वन अधिकार समिति


(श्री अनंदाय सिन्हा)
सहायक आयुक्त / सचिव

जिला स्तरीय वन अधिकार समिति


(श्री रेखा पथ)
वन मण्डलधिकारी / सदस्य

जिला स्तरीय वन अधिकार समिति

यु0क0मांक / वन अधिकार / 47 / 2024 / 12.19
प्रतिनाम

1. आयुक्त, शाहडोल मन्गल शाहडोल।
2. सहायक, जनजातीय क्षेत्रीय विकास योजनाएं, म0प्र0 म0प्र0।

शाहडोल दिनांक 22/2/2024

कलेक्टर / अध्यक्ष
जिला स्तरीय वन अधिकार समिति

कार्यालय उपखण्ड अधिकारी / अध्यक्ष उपखण्ड स्तरीय वनाधिकार समिति, जनपद पंचायत सोहागपुर

क्रमांक/ज पंचा/वनाधिकार/

2107

सोहागपुर दिनांक 12-09-2023

वन अधिकार की मान्यता के अन्तर्गत गठित अनुभाग स्तर
समिति की बैठक की कार्यवाही का विवरण दिनांक 12/09/2023

आज दिनांक 12/09/2023 को उपखण्ड स्तरीय वन अधिकारी समिति की बैठक आयोजित की गई। अनूसूचित जनजाति एवं अन्य परंपरागत वन निवासी (वन अधिकारी की मान्यता) अधिनियम 2006, नियम 2008 के तहत ग्राम पंचायत क्षेत्र चुनिया अंतर्गत ग्राम कठौतिया एवं ग्राम पंचायत क्षेत्र खम्हरिया कला अंतर्गत ग्राम खम्हरिया कला में मेसर्स सारडा एनर्जी एण्ड मिनेरल्स लिमि. को शहडोल जिले की सोहागपुर तहसील में आवंटित शाहपुर वेस्ट कोल ब्लॉक हेतु ग्राम सभा कठौतिया एवं खम्हरिया कला के बैठक का ठहराव प्रस्ताव एवं वन अधिकार समिति कठौतिया (चुनिया) एवं खम्हरिया कला का प्रस्ताव एवं अनुशंसा प्रतिकेदन सहित प्राप्त होने पर उपखण्ड स्तरीय समिति के समक्ष विचारार्थ रखा गया। मेसर्स सारडा एनर्जी एण्ड मिनेरल्स लिमि. को शहडोल जिले के सोहागपुर तहसील में आवंटित शाहपुर वेस्ट कोल माइंस के अंतर्गत वन भूमि के व्यपवर्तन हेतु आवंटित राजस्व वन भूमि रकवा 15.549 हे० है जिसका विवरण निम्नानुसार है :-

ग्रामवार राजस्व वन भूमि का विवरण			
क्रमांक	ग्राम	राजस्व वन भूमि रकवा (हे० में०)	कुल योग रकवा (हे० में०)
1	कठौतिया	0.04	0.04
2	खम्हरिया कला	15.509	15.509
योग		15.549	15.549

प्रस्तावित वन भूमि के संबंध में विचार हेतु आज दिनांक 12/09/2023 को उपखण्ड स्तरीय समिति की बैठक आयोजित की गई। जिसमें परीक्षण उपरांत यह पाया गया कि उपरोक्त भूमि पर वन अधिकार पत्र न तो वितरित है और न ही कोई भी दावे लंबित है। ग्राम सभा कठौतिया (चुनिया) एवं खम्हरिया कला के द्वारा व्यपवर्तन हेतु प्रस्तावित भूमि पर सहमति व्यक्त की गई है। उपरोक्त राजस्व वन भूमि का और वनिकी प्रयोजन हेतु व्यपवर्तन नियमानुसार उपखण्ड स्तरीय वन अधिकार समिति द्वारा अनुमोदन किया जाता है।

अतः उपरोक्त प्रस्तावित भूमि पर कोयला खनन हेतु उपखण्ड स्तरीय समिति की अनुशंसा सहित जिला स्तरीय वन अधिकार समिति को प्रेषित किये जाने का निर्णय लिया गया।

श्री राजकुमार कोल

श्री राजकुमार कोल
जनपद सदस्य, ज.प. सोहागपुर
उपखण्ड स्तरीय वनाधिकार
समिति, सोहागपुर

नानवृत्ती

नानवृत्ती कोल
जनपद सदस्य, ज.प. सोहागपुर
उपखण्ड स्तरीय वनाधिकार
समिति, सोहागपुर

Vikram Singh

विक्रम सिंह
जनपद सदस्य, ज.प. सोहागपुर
उपखण्ड स्तरीय वनाधिकार
समिति, सोहागपुर

उपवनमंडलाधिकारी, दक्षिण वनमंडल
सदस्य

उपखण्ड स्तरीय वनाधिकार समिति, सोहागपुर

मुख्य कार्यालय अधिकारी, ज.प. सोहागपुर
सचिव

उपखण्ड स्तरीय वनाधिकार समिति, सोहागपुर

अनुविभागीय अधिकारी (राजस्व)
अध्यक्ष

उपखण्ड स्तरीय वनाधिकार समिति, सोहागपुर

कर्मचारी समितिकी बैठक - 12.8.2023

आज दिनांक 12.8.2023 को अनु-
सूचित वर्ग कर्मचारी एवं पारंपरागत कर्म-
चारी के अधिकारियों 2012 के बड़े त
सांख्यिकी चार्ज के निपटारे हेतु अनु-
सूचित कर्मचारी राजस्व अंशों को
अनुसूचितों से कर्मचारी समिति, सोहापुर
के बैठक का आयोजन किया गया, बैठक में
निम्नांकित कर्मचारी एवं समितिके सदस्य
उपस्थित हुए।

① श्रीमती सुसिली अहिर
अनुसूचित कर्मचारी (ए.ए.) - 3
सोहापुर

② श्री वेदमती मिश्रा सी.ए.
कुलपति पारंपरिक कर्मचारी समिति - 10
ज.प. सोहापुर.

③ श्री नरेश चंद्र शर्मा सदस्य - 1
50.0 (बन)

④ श्री राज कुमार जोषी सदस्य श्री लक्ष्मी काले
जनपद पंचायत सदस्य

⑤ श्री विजय सिंह सदस्य - Villenambad.
जनपद सदस्य

⑥ श्रीमती नानकुली देव सदस्य नानकुली
जनपद सदस्य
अनुसूचित कर्मचारी राजस्व सोहापुर
के कर्मचारी के बैठक का आयोजन किया
गया इसका आयोजन सुनिश्चित किया

आवश्यक है। उपरोक्त बजट वन भूमि का
जो वाणिज्यिक प्रयोजन हेतु आवंटित - विपक्षानुसार
उपरोक्त स्वरीय वनसिद्धकार हस्तिते उस
अनुसंधान विधा जता है।

अब: उपरोक्त पुनर्गठित भूमि पर
कोशिका बनने हेतु उपरोक्त स्वरीय हस्तिते की
अनुसंधान हस्तिते जिसे स्वरीय वन संधिकार
हस्तिते की अंततः विधा जता है विधीय विधीय
विधा जता है।

अंततः अद्यतन बजट में कि अनुसंधान
में आका की वृद्धि समाप्त की जाती है।

12.9.23
Chief Executive Officer
Forest Department, Selangor
Kuala Lumpur, F.M.S.

कार्यालय ग्राम सभा कठौतिया, ग्राम पंचायत चुनिया
जनपद पंचायत सोहागपुर, जिला शहडोल (म. प्र.)

ग्राम सभा - चुनिया
जनपद पंचायत सोहागपुर

प्रमाणित किया जाता है कि:-

मेसर्स सारडा एनर्जी & मिनरल्स लिमिटेड की साहपुर पश्चिम कोयला खदान परियोजना से भूमिगत कोयला उत्पादन का कार्य किया जाना प्रस्तावित है। ग्राम पंचायत चुनिया क्षेत्र के ग्राम कठौतिया के राजस्व वन क्षेत्र के खसरा क्रमांक 222 रकबा 0.040 हेक्टेयर के वन भूमि के व्यपवर्तन का प्रस्ताव वन संरक्षण अधिनियम 1980 के अंतर्गत ग्राम सभा के समक्ष विचारार्थ प्रस्तुत हुआ है।

वन भूमि के व्यपवर्तन का प्रस्ताव अनुसूचित जनजाति और अन्य परंपरागत वन निवासी (वन अधिकारों की मान्यता) अधिनियम 2006 के अंतर्गत ग्राम सभा के समक्ष रखा गया है। प्रस्ताव का परिक्षण एवं उस पर चर्चा ग्राम सभा की बैठक दिनांक 14.04.2022 को की गई जिसमें ग्राम सभा के 50 % से अधिक सदस्य उपस्थित थे, जिसमें एक तिहाई से अधिक महिलाएं मौजूद थीं।

ग्राम सभा यह प्रमाणित करती है कि व्यपवर्तन के लिए आवेदित वन भूमि के संपूर्ण क्षेत्र पर अनुसूचित जनजाति और अन्य परंपरागत वन निवासी (वन अधिकारों की मान्यता) अधिनियम 2006 के तहत वन अधिकार पत्रक वितरित नहीं किया गया है न ही कोई दावा लंबित है तथा ग्राम सभा ने अनुसूचित जनजाति और अन्य परंपरागत वन निवासी (वन अधिकारों की मान्यता) अधिनियम 2006 के अंतर्गत समस्त औपचारिकताओं / प्रक्रियाओं का पालन पूर्ण कर लिया है साथ ही ग्राम सभा ने व्यपवर्तन के प्रस्ताव के विवरण को समझ लिया है।

वन भूमि के व्यपवर्तन के फलस्वरूप किये जाने वाले कार्य से पंचायत क्षेत्र के विकास की संभावना है अतः ग्राम सभा एतद द्वारा उक्त कार्य पर एवं परियोजना के लिए अपनी सहमति व्यक्त करती है साथ ही भविष्य में मेसर्स सारडा एनर्जी & मिनरल्स लिमिटेड को परियोजना के लिए दिए जाने वाले खनिपट्टा पर भी अपनी सहमति प्रदान करती है।

संलग्न :- ग्राम सभा की बैठक का कार्यवाही विवरण की छायाप्रति।

सचिव
ग्राम पंचायत - चुनिया
जनपद पंचायत सोहागपुर

मुख्य प्रतिपा
प्रधान
ग्राम पंचायत - चुनिया
जनपद पंचायत सोहागपुर

14	मुद्रण- रामदास	1	1000	1000
15	दीपिका	2	200	200
16	दीपिका	3	300	300
17	दीपिका	4	400	400
18	दीपिका	5	500	500
19	दीपिका	6	600	600
20	दीपिका	7	700	700
21	दीपिका	8	800	800
22	दीपिका	9	900	900
23	दीपिका	10	1000	1000

Stamp

मुद्रण-
दीपिका

मुद्रण-
दीपिका

कार्यवाही रजिस्टर

कार्यालय

दिनांक	नाम उपस्थित सदस्य	विषय	संक्षिप्त कार्यवाही	निर्णय	तस्तासत
	केशव-१/१०	विद्यार्थी संख्या	१५/११/२०२२	को विद्यार्थी ११ कोट	
	विक्रम	एन.ए. इन्टरमिडिएट	के प्रत्येक मास	रखा गया है कि-१००	
	राजदीप	एक सारा नाम	के रफ्तार वक्रे	के लिए के लिए	
	गणेश	कोशिका के रजस्त्र	०० पर	एक को	क. २२२ रजस्त्र
	सिमा	वर्ष के लिए के लिए	को ध्यान में रखते हुए	एक को	एक को
	रतन	वर्ष के लिए के लिए	उपर एक को	एक को	एक को
	विकास	वर्ष के लिए के लिए	उपर एक को	एक को	एक को
	खिरम	वर्ष के लिए के लिए	उपर एक को	एक को	एक को

10/11/2022

10/11/2022

ग्राम कठौतिया की वन अधिकार समिति की कार्यवाही दिनांक 21^म अप्रैल 2022 का विवरण।

मसर्स सारडा एनर्जी & मिनरल्स लिमिटेड द्वारा साहपुर पाश्चिम कोयला खदान परियोजना से भूमिगत कोयला उत्पादन का कार्य किया जाना प्रस्तावित है। ग्राम पंचायत चुनिया क्षेत्र के ग्राम कठौतिया में उक्त परियोजना में राजस्व वन क्षेत्र का खसरा क्रमांक 222 रकबा 0.040 हेक्टेयर प्रभावित हो रहा है।

उक्त के सम्बन्ध में ग्राम कठौतिया की वन अधिकार समिति ने अनुसूचित जनजाति और अन्य परंपरागत वन निवासी (वन अधिकारियों की मान्यता) अधिनियम 2006 के तहत वन अधिकार पत्रों की समीक्षा की जिसमें समिति के सदस्यगण उपस्थित हुए एवं समीक्षा उपरान्त यह प्रमाणित किया जाता है कि ग्राम कठौतिया स्थित खसरा नंबर 222 पर अनुसूचित जनजाति और अन्य परंपरागत वन निवासी (वन अधिकारियों की मान्यता) अधिनियम 2006 के अंतर्गत वन अधिकार पत्रक वितरित नहीं किया गया है ना ही उक्त खसरा नंबर पर वन अधिकार पत्रक वितरित किये जाने हेतु कोई भी दावा लंबित नहीं है।

अतः उक्त राजस्व वन भूमि का वन संरक्षण अधिनियम 1980 के तहत व्यपवर्तन किया जाना उचित प्रतीत होता है।

सि मल

अध्यक्ष
वन अधिकार समिति
ग्राम कठौतिया
(चुनिया क्षेत्र)

कार्यालय ग्राम सभा खम्हरिया कला, ग्राम पंचायत खम्हरिया कला
जनपद पंचायत सोहागपुर, जिला शहडोल (म.प्र.)

खम्हरिया ग्राम सभा
खम्हरिया कला
+
जनपद पंचायत सोहागपुर

प्रमाणित किया जाता है कि-

मेसर्स सारडा एनर्जी & मिनरल्स लिमिटेड की साहपुर पश्चिम कायला खदान परियोजना से भूमिगत कोयला उत्पादन का कार्य किया जाना प्रस्तावित है। ग्राम पंचायत खम्हरिया कला क्षेत्र के ग्राम खम्हरिया कला की निम्नानुसार राजस्व वन क्षेत्र के की वन भूमि के व्यपवर्तन का प्रस्ताव वन संरक्षण अधिनियम 1980 के अंतर्गत ग्राम सभा के समक्ष विचारार्थ प्रस्तुत हुआ है:-

क्रमांक	खसरा नंबर	प्रभावित रकबा हेक्टेयर में
1	29	0.101
2	130	0.854
3	133	0.121
4	135	0.045
5	138	0.356
6	140	0.275
7	171	0.474
8	179	0.097
9	193	0.113
10	292	0.219
11	298	0.793
12	299	0.405
13	300	1.983
14	301	0.809
15	302	0.849
16	304	0.405
17	310	0.975
18	317	0.231
19	110	0.336
20	173/1	
21	173/2	0.423
22	173/3	
23	174/1	
24	174/2	0.778
25	176	1.011
26	177	0.101
27	294	0.660

28	305	0.097
29	325	0.101
30	362	0.089
31	363	0.283
32	365/1	
33	365/2	2.293
34	365/3	
35	383/1	0.232

कुल 35 किता कुल प्रभावित रकबा 15.509 हेक्टेयर के।


वन भूमि के व्यपवर्तन का प्रस्ताव अनुसूचित जनजाति और अन्य परंपरागत वन निवासी (वन अधिकारों की मान्यता) अधिनियम 2006 के अंतर्गत ग्राम सभा के समक्ष रखा गया है। प्रस्ताव का परिक्षण एवं उस पर चर्चा ग्राम सभा की बैठक दिनांक 14.04.2022 को की गई जिसमें ग्राम सभा के 50 % से अधिक सदस्य उपस्थित थे, जिसमें एक तिहाई से अधिक महिलाएं मौजूद थीं।

ग्राम सभा यह प्रमाणित करती है कि व्यपवर्तन के लिए आवेदित वन भूमि के संपूर्ण क्षेत्र पर अनुसूचित जनजाति और अन्य परंपरागत वन निवासी (वन अधिकारों की मान्यता) अधिनियम 2006 के तहत वन अधिकार पत्रक वितरित नहीं किया गया है न ही कोई दावा लंबित है तथा ग्राम सभा ने अनुसूचित जनजाति और अन्य परंपरागत वन निवासी (वन अधिकारों की मान्यता) अधिनियम 2006 के अंतर्गत समस्त औपचारिकताओं / प्रक्रियाओं का पालन पूर्ण कर लिया है साथ ही ग्राम सभा ने व्यपवर्तन के प्रस्ताव के विवरण को समझ लिया है।

वन भूमि के व्यपवर्तन के फलस्वरूप किये जाने वाले कार्य से पंचायत क्षेत्र के विकास की संभावना है अतः ग्राम सभा एतद द्वारा उक्त कार्य पर एवं परियोजना के लिए अपनी सहमति व्यक्त करती है साथ ही भविष्य में मेसर्स सारडा एनर्जी & मिनरल्स लिमिटेड को परियोजना के लिए दिए जाने वाले खनिपट्टा पर भी अपनी सहमति प्रदान करती है।

संलग्न :- ग्राम सभा की बैठक का कार्यवाही विवरण की छायाप्रति।


सचिव
ग्राम पंचायत - खम्हरिया कला
जनपद पंचायत सोहागपुर


उप सरपंच
ग्राम पंचायत खम्हरिया कला
ज.प.सोहागपुर जिला शहडोल (ग.प्र.)
उप सरपंच

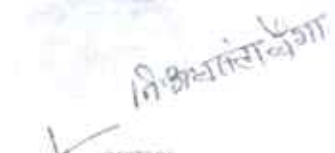

प्रधान
ग्राम पंचायत - खम्हरिया कला
जनपद पंचायत सोहागपुर

29	375	0.101
30	362	0.089
31	363	0.283
32	365/1	
33	365/2	2.293
34	365/3	
35	383/1	0.232

कुल 35 किता कुल प्रभावित रकबा 15.509 हेक्टर के।

उक्त के सम्बन्ध में यह प्रमाणित किया जाता है की उपरोक्त किसी भी भूमि पर वन अधिकार पत्रक वितरित नहीं किये गए है ना ही वन अधिकार पत्रक वितरित किये जाने हेतु कोई भी दावा लंबित है।

अतः उक्त राजस्व वन भूमि का वन संरक्षण अधिनियम 1980 के तहत व्यपवर्तन किया जाना उचित प्रतीत होता है।


 अध्यक्ष
 वन अधिकार समिति
 ग्राम खमहरिया कलां
 तंमंता खंका

ग्राम खमहरिया कला की वन अधिकार समिति की कार्यवाही दिनांक 11 04 2022 का विवरण

मेसर्स गारडा एनर्जी & मिनरल्स लिमिटेड द्वारा साहपुर पश्चिम कोयला खदान परियोजना से भूमिगत कोयला उत्पादन का कार्य किया जाना प्रस्तावित है। ग्राम पंचायत खमहरिया कला क्षेत्र के ग्राम खमहरिया कला में उक्त परियोजना में निम्नानुसार राजस्व वन क्षेत्र के की वन भूमि प्रभावित हो रही है।

क्रमांक	खसरा नंबर	प्रभावित रकबा हेक्टेयर में
1	29	0.101
2	130	0.854
3	133	0.121
4	135	0.045
5	138	0.356
6	140	0.275
7	171	0.474
8	179	0.097
9	193	0.113
10	292	0.219
11	298	0.793
12	299	0.405
13	300	1.983
14	301	0.809
15	302	0.849
16	304	0.405
17	310	0.975
18	317	0.231
19	110	0.336
20	173/1	
21	173/2	0.423
22	173/3	
23	174/1	
24	174/2	0.778
25	176	1.011
26	177	0.101
27	294	0.660
28	305	0.097

कार्षीबाही नरुन ग्राम विधान सवकीया कला जगदह पीसावन सौख्यपुर - जिला - बस्नोप (100%)

दिनांक 02 भाग अथवा - 03 खण्ड 14.4.2022 को ज्ञात विधान अनुभव स्थान 12 खंडों का है -
 04 राजस्व - 05
 06

14-4-2022 जीर्णोद्धार विभाग प्रशासनिक कार्य विभाग का संचालन एवं निरीक्षण
 07

प्रस्ताव क्र० 2
 सारदा एनर्जी
 एंड बिजनेस
 अर्थात् एनर्जी
 एंड बिजनेस
 का कार्य विभाग
 एवं अधिकार
 क्षेत्र का नाम

अपरिणत सवकीयों का नाम उक्त नामों के
 नाम

सुविधाएं कार्यालयों का संचालन एवं निरीक्षण

- श्री 138, 0.045 (1) 138 0.356 (2) 140 0.215 (3) 171 0.474 (4) 179 0.097 (5) 193 0.113
- श्री 292.0219 (6) 298 0.793 (7) 399 0.4105 (8) 380 1.983 (9) 301 0.805 (10) 302 0.659
- (11) 304 0.405 (12) 310 0.975 (13) 317 0.231 (14) 310 0.336 (15) 173/1 12 3/2 1234
- 0.423 (16) 174/1 (17) 174/2 0.778 (18) 176 1.011 (19) 177 0.101 (20) 290.066
- श्री 305 0.097 (21) 322 0.101 (22) 362 0.088 (23) 365 0.283 (24) 365/1 (25)
- 365/2 (26) 365/3 2:293 (27) 383/1 0.232 कुल 35 कि.मी. कुल प्रशासनिक क्षेत्र
 15.509 हेक्टर है।
 संचालन एवं निरीक्षण - जगदह स्थान का संचालन एवं निरीक्षण
 संचालन एवं निरीक्षण के लिए 3 सुविधाएं प्रदान की गई हैं।

श्री 138, श्री 292, श्री 304, श्री 305, श्री 365, श्री 365/1, श्री 365/2, श्री 365/3, श्री 383/1, श्री 383/2, श्री 383/3, श्री 383/4, श्री 383/5, श्री 383/6, श्री 383/7, श्री 383/8, श्री 383/9, श्री 383/10, श्री 383/11, श्री 383/12, श्री 383/13, श्री 383/14, श्री 383/15, श्री 383/16, श्री 383/17, श्री 383/18, श्री 383/19, श्री 383/20, श्री 383/21, श्री 383/22, श्री 383/23, श्री 383/24, श्री 383/25, श्री 383/26, श्री 383/27, श्री 383/28, श्री 383/29, श्री 383/30, श्री 383/31, श्री 383/32, श्री 383/33, श्री 383/34, श्री 383/35, श्री 383/36, श्री 383/37, श्री 383/38, श्री 383/39, श्री 383/40, श्री 383/41, श्री 383/42, श्री 383/43, श्री 383/44, श्री 383/45, श्री 383/46, श्री 383/47, श्री 383/48, श्री 383/49, श्री 383/50, श्री 383/51, श्री 383/52, श्री 383/53, श्री 383/54, श्री 383/55, श्री 383/56, श्री 383/57, श्री 383/58, श्री 383/59, श्री 383/60, श्री 383/61, श्री 383/62, श्री 383/63, श्री 383/64, श्री 383/65, श्री 383/66, श्री 383/67, श्री 383/68, श्री 383/69, श्री 383/70, श्री 383/71, श्री 383/72, श्री 383/73, श्री 383/74, श्री 383/75, श्री 383/76, श्री 383/77, श्री 383/78, श्री 383/79, श्री 383/80, श्री 383/81, श्री 383/82, श्री 383/83, श्री 383/84, श्री 383/85, श्री 383/86, श्री 383/87, श्री 383/88, श्री 383/89, श्री 383/90, श्री 383/91, श्री 383/92, श्री 383/93, श्री 383/94, श्री 383/95, श्री 383/96, श्री 383/97, श्री 383/98, श्री 383/99, श्री 383/100

श्री 138, श्री 292, श्री 304, श्री 305, श्री 365, श्री 365/1, श्री 365/2, श्री 365/3, श्री 383/1, श्री 383/2, श्री 383/3, श्री 383/4, श्री 383/5, श्री 383/6, श्री 383/7, श्री 383/8, श्री 383/9, श्री 383/10, श्री 383/11, श्री 383/12, श्री 383/13, श्री 383/14, श्री 383/15, श्री 383/16, श्री 383/17, श्री 383/18, श्री 383/19, श्री 383/20, श्री 383/21, श्री 383/22, श्री 383/23, श्री 383/24, श्री 383/25, श्री 383/26, श्री 383/27, श्री 383/28, श्री 383/29, श्री 383/30, श्री 383/31, श्री 383/32, श्री 383/33, श्री 383/34, श्री 383/35, श्री 383/36, श्री 383/37, श्री 383/38, श्री 383/39, श्री 383/40, श्री 383/41, श्री 383/42, श्री 383/43, श्री 383/44, श्री 383/45, श्री 383/46, श्री 383/47, श्री 383/48, श्री 383/49, श्री 383/50, श्री 383/51, श्री 383/52, श्री 383/53, श्री 383/54, श्री 383/55, श्री 383/56, श्री 383/57, श्री 383/58, श्री 383/59, श्री 383/60, श्री 383/61, श्री 383/62, श्री 383/63, श्री 383/64, श्री 383/65, श्री 383/66, श्री 383/67, श्री 383/68, श्री 383/69, श्री 383/70, श्री 383/71, श्री 383/72, श्री 383/73, श्री 383/74, श्री 383/75, श्री 383/76, श्री 383/77, श्री 383/78, श्री 383/79, श्री 383/80, श्री 383/81, श्री 383/82, श्री 383/83, श्री 383/84, श्री 383/85, श्री 383/86, श्री 383/87, श्री 383/88, श्री 383/89, श्री 383/90, श्री 383/91, श्री 383/92, श्री 383/93, श्री 383/94, श्री 383/95, श्री 383/96, श्री 383/97, श्री 383/98, श्री 383/99, श्री 383/100

कार्यालय मुख्य कार्यपालन अधिकारी जनपद पंचायत पाली

पुंक्र०/7907/स्था०/जन्य०/2024

पाली, दिनांक- 13/02/24

प्रति

सहायक आयुक्त
जनजातीय कार्य विभाग
जिला उमरिया (म०प्र०)

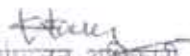
विषय- मेसर्स सारडा एनर्जी एण्ड मिनरल्स लिमिटेड, रायपुर को उमरिया जिले के पाली तहसील अंतर्गत आवंटित शाहपुर वेस्ट कोल माइंस हेतु ग्राम खम्हरियाखुर्द, शाहपुर एवं कुशमहाखुर्द की कुल 65.041 हे० राजस्व वन एवं वन भूमि के व्यपवर्तन हेतु अनुसूचित जनजाति और अन्य परम्परागत वन निवासी (वन अधिकार की मान्यता) अधिनियम 2006 के अंतर्गत अनापत्ति प्रमाण पत्र जारी करने बाबत।

संदर्भ- आपका पत्र क्रमांक/वन.अधि./2021-22/834 उमरिया दिनांक 07.03.2022

-000-

विषयान्तर्गत मेसर्स सारडा एनर्जी एण्ड मिनरल्स लिमिटेड, रायपुर को उमरिया जिले के पाली तहसील अंतर्गत आवंटित शाहपुर वेस्ट कोल माइंस हेतु ग्राम खम्हरियाखुर्द, शाहपुर एवं कुशमहाखुर्द की कुल 65.041 हे० राजस्व वन एवं वन भूमि के व्यपवर्तन हेतु अनुसूचित जनजाति और अन्य परम्परागत वन निवासी (वन अधिकार की मान्यता) अधिनियम 2006 के अंतर्गत संबंधित ग्राम सभा एवं ग्राम वन अधिकार समिति से पारित अनापत्ति प्रमाण पत्र प्राप्त किया जाकर, प्राप्त प्रस्ताव को उपखण्डीय वन अधिकार समिति की बैठक दिनांक 13/02/2024 को अनुविभागीय अधिकारी राजस्व के अध्यक्षता में आयोजित कर उपस्थित सदस्यों के समक्ष रखा गया जिसे समिति द्वारा पारित किया गया।

अतः जिला स्तरीय वनाधिकार समिति से प्रस्ताव पारित किये जाने हेतु उपखण्ड स्तरीय वनाधिकार समिति का हस्ताक्षरित प्रमाण पत्र एवं कार्यवाही विवरण मय ग्राम सभा का प्रस्ताव सततन कर आवश्यक कार्यवाही हेतु सादर प्रेषित है।



मुख्य कार्यपालन अधिकारी
जनपद पंचायत पाली
जिला उमरिया (म०प्र०)

पुंक्र०/7908/स्था०/जन्य०/2024

पाली, दिनांक- 13/02/24

प्रतिलिपि :-

- 1-कलेक्टर महोदय जिला उमरिया की ओर सादर सूचनाार्थ
- 2- अनुविभागीय अधिकारी (राजस्व) पाली, जिला उमरिया की ओर सादर सूचनाार्थ


मुख्य कार्यपालन अधिकारी
जनपद पंचायत पाली
जिला उमरिया (म०प्र०)

**वन अधिकार की मान्यता के अंतर्गत गठित अनुभाग स्तर
समिति की बैठक की कार्यवाही का विवरण दिनांक 13.02.2024**

आज दिनांक 13.02.2024 को उपखण्ड स्तरीय वन अधिकार समिति की बैठक आयोजित की गई।

अनुसूचित जनजाति एवं अन्य परंपरागत वन निवासी (वन अधिकारों की मान्यता) अधिनियम 2006, संशोधित नियम 2008 के तहत ग्राम पंचायत क्षेत्र नरवार अंतर्गत ग्राम खम्हरिया खुर्द, ग्राम पंचायत क्षेत्र शाहपुर अंतर्गत ग्राम शाहपुर एवं ग्राम पंचायत क्षेत्र कुशमहाखुर्द अंतर्गत ग्राम कुशमहाखुर्द में मेसर्स सारडा एनर्जी एंड मिनरल्स लिमिटेड को उमरिया जिले की पाली तहसील में आवंटित शाहपुर वेस्ट कोल ब्लॉक हेतु ग्राम सभा खम्हरिया खुर्द, शाहपुर एवं कुशमहाखुर्द के बैठक का ठहराव प्रस्ताव एवं वन अधिकार समिति खम्हरिया खुर्द, शाहपुर एवं कुशमहाखुर्द का प्रस्ताव एवं अनुशास प्रतिवेदन सहित प्राप्त होने पर उपखण्ड स्तरीय समिति के समक्ष विचारार्थ रखा गया। समिति की बैठक में निम्नलिखित सदस्य उपस्थित हुए:-

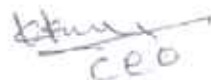
1. श्री टी.आर.नाम, अध्यक्ष/अनुविभागीय अधिकारी (राजस्व) पाली उमरिया
2. श्री दिग्वेन्दु सिंह, अनुविभागीय अधिकारी (वन) पाली
3. श्री कन्हैया कुवर, सचिव/मुख्यकार्यपालन अधिकारी, जनपद पंचायत पाली उमरिया
4. श्री राणाप्रताप सिंह, विकासखण्ड शिक्षा अधिकारी पाली
5. श्रीमती सोमवती बैगा, जनपद सदस्य पाली, उमरिया
6. श्री गनपत बैगा, जनपद सदस्य पाली, उमरिया
7. सुश्री पूनम बैगा, जनपद सदस्य पाली, उमरिया

मेसर्स सारडा एनर्जी एण्ड मिनरल्स लिमिटेड को उमरिया जिले के पाली तहसील में आवंटित शाहपुर वेस्ट कोल माइंस के अंतर्गत वन भूमि के व्यापवर्तन हेतु आवंटित वन एवं राजस्व वन भूमि रकबा 65.041 हे० है जिसका विवरण निम्नानुसार है -

1. **ग्राम खम्हरियाखुर्द** - ग्राम पंचायत नरवार के धुनघुटी वन परिक्षेत्र अंतर्गत सरक्षित वन खण्ड क्रमांक P-27 प्रभावित रकबा 12.248 हे० एवं राजस्व वन क्षेत्र के खसरा क्रमांक 56, 59/1, 59/2, 64, 68, 72/1, 74, 87, 88, 92, 94/1, 94/2, 104, 106, 107, 109, 115, 117, 121, 122, 300/1, 301, 322, 325, 338, 340, 341, 342, 349, 350 रकबा क्रमशः 0.202, 0.999, 0.280, 0.405, 0.217, 0.074, 0.089, 0.049, 0.089, 0.607, 0.769, 1.416, 0.627, 0.607, 0.348, 0.125, 0.036, 0.085, 0.664, 0.037, 0.028, 0.077, 0.507, 0.020, 0.231, 0.101, 0.332, 0.202, 0.003, 0.088 प्रभावित रकबा 10.034 हे० कुल प्रभावित रकबा 22.282 हे०
2. **ग्राम शाहपुर** - ग्राम पंचायत शाहपुर के धुनघुटी वन परिक्षेत्र अंतर्गत राजस्व वन क्षेत्र के खसरा क्रमांक 582, 583, 584, एवं 585 रकबा क्रमशः 0.275, 0.243, 0.154 एवं 1.753 कुल प्रभावित रकबा 2.425 हे०
3. **ग्राम कुशमहाखुर्द** - ग्राम पंचायत कुशमहाखुर्द के धुनघुटी वन परिक्षेत्र अंतर्गत आरक्षित वन खण्ड क्रमांक R-227 प्रभावित रकबा 34.240 हे० एवं राजस्व वन क्षेत्र के खसरा क्रमांक 317/329, 322, 323/1, 323/2, 323/3, 323/4, 323/5, 140, 150, 165, 166, 183, 310/1 रकबा क्रमशः 0.667, 0.809, 0.999, 0.202, 0.202, 0.405, 0.237, 0.101, 0.053, 0.040, 0.032, 0.154, 2.193 प्रभावित रकबा 6.094 हे० कुल प्रभावित रकबा 40.334 हे०

प्रस्तावित वन भूमि के संबंध में विचार हेतु आज दिनांक 13.02.2024 को उपखण्ड स्तरीय बैठक आयोजित की गई, जिसमें ग्राम सभा खम्हरिया खुर्द, शाहपुर एवं कुशमहाखुर्द के बैठक का ठहराव प्रस्ताव एवं वन अधिकार समिति खम्हरिया खुर्द, शाहपुर एवं कुशमहाखुर्द के परीक्षण उपरांत यह पाया गया कि उपरोक्त ग्राम खम्हरियाखुर्द




CEO

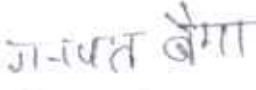
एव शाहपुर की प्रस्तावित भूमि पर वन अधिकार पत्र न तो वितरित है और न ही कोई भी दावे लंबित है। ग्राम कुशमहाखुदे की अराजी खसरा नंबर 150 एव 322 पर ग्राम सभा कुशमहाखुदे ने दावे पारित कर प्रस्तुत किये थे, जिन्हें उपखण्ड स्तरीय वन अधिकार समिति ने मान्य कर जिला स्तरीय वन अधिकार समिति ने समझ विचार हेतु प्रेषित किया गया था। अराजी खसरा नंबर 150 का दावा छोटेलात बैगा पिता रामधनी को स्वीकृत किया जा चुका है एव अराजी खसरा नंबर 322 पर नंदू पिता मंगल एव बीरा पिता मंगल बैगा दो व्यक्तियों का आवेदन लंबित है। ग्राम सभा कुशमहाखुदे की उपरोक्त शेष भूमि पर वन अधिकार पत्र न तो वितरित है और न ही कोई भी दावे लंबित है। ग्राम सभा कुशमहाखुदे ने अपने प्रस्ताव में लेख किया है कि यदि उक्त दावे मान्य होते हैं तो मान्य वन अधिकार धारकों को वन भूमि व्यवर्तन के पश्चात परियोजना में निजी भूमि स्वामियों के समस्त अधिकार प्रदान किये जाएं।


ग्राम सभा खम्हरिया खुदे, शाहपुर एवं कुशमहाखुदे ने सकल्प किया है कि अनुसूचित जनजाति एवं अन्य परंपरागत वन निवासी (वन अधिकारों की मान्यता) अधिनियम 2006 के अंतर्गत समस्त औपचारिकताओं/ प्रक्रियाओं का पालन पूर्ण कर लिया है साथ ही व्यवर्तन के प्रस्ताव को समझ लिया है एव ग्राम सभा के द्वारा उपरोक्त वन एवं राजस्व वन भूमि के व्यवर्तन प्रस्ताव पर सहमति व्यक्त की गई है।


चूंकि प्रस्तावित भूमि पर अनुसूचित जनजाति एवं अन्य परंपरागत वन निवासी (वन अधिकारों की मान्यता) अधिनियम 2006, संशोधित नियम 2008 के अंतर्गत समस्त दावों का निराकरण उपखण्ड स्तर पर किया जा चुका है अतः उपरोक्त वन एवं राजस्व वन भूमि का गैर वानिकी प्रयोजन हेतु नियमानुसार व्यवर्तन उपखण्ड स्तरीय वन अधिकार समिति द्वारा अनुमोदन किया जाता है।


अतः उपरोक्त प्रस्तावित भूमि से भूमिगत कोयला खनन हेतु उपखंड स्तरीय समिति की अनुमति सहित जिला स्तरीय वन अधिकार समिति को प्रेषित किये जाने का निर्णय लिया गया।



(श्रीमती सोमवती बैगा)
जनपद सदस्य



श्री गनपत बैगा
(श्री गनपत बैगा)
जनपद सदस्य


(श्री पूनम बैगा)
जनपद सदस्य


विकासखण्ड शिक्षा अधिकारी,
विकासखण्ड पाली


अनुविभागीय अधिकारी (वन) पाली


सचिव
उपखण्ड स्तरीय वनाधिकार समिति/मुख्यकार्यपालन
अधिकारी, जनपद पंचायत पाली


अध्यक्ष
उपखण्ड स्तरीय वनाधिकार समिति/ अनुविभागीय
अधिकारी (राजस्व) पाली

आज दिनांक 13-02-2024 को उपरोक्त
स्तरीय वन आधिकार समिति की बैठक आयोजित की
गई।

अनुसूचित जन जाति एवं अन्य पंचपरगात वन
निवासी वन आधिकारों की मांगता/ अध्यापना शब्द
संशोधित नियम शब्दों के तहत ग्राम पंचायत क्षेत्र
नरवार अन्तर्गत ग्राम खम्हरिया खुर्द, ग्राम पंचायत क्षेत्र
शाहपुर अन्तर्गत ग्राम शाहपुर एवं ग्राम पंचायत क्षेत्र
कुसमहा खुर्द अन्तर्गत ग्राम कुसमहा खुर्द में गैर-सहो
शर्जा एवं मिन्नरहस लिमिटेड को उम्मीद जिले को
पाली तहसील में आवंटित शाहपुर गैर-सहो क्षेत्र
है। ग्राम अमा खम्हरिया खुर्द, शाहपुर एवं कुसमहा
खुर्द के क्षेत्रों का उद्घरण प्रस्ताव एवं वन आधिकार
समिति खम्हरिया खुर्द, शाहपुर एवं कुसमहा खुर्द को
प्रस्ताव एवं अनुशाशा परिषदों सहित प्रोद्ग होने पर
उपरोक्त स्तरीय समिति के समीचीन विचारार्थ स्वीकृति
समिति की बैठक में निम्नलिखित सदस्य उपस्थित हुए:-

1. श्री टी. आर. नारा अध्यक्ष/ अनुविभागीय अधिकारी
(राजस्थान पाली उम्मीद)
2. श्री दिग्विजय सिंह, अनुविभागीय अधिकारी (वन) पाली
3. श्री कन्होई कुंजर, सचिव/ मुख्य कार्यपालन अधिकारी,
जनपद पंचायत पाली
4. श्री शशी प्रताप सिंह, विकास एवं श्रमिकों आधिकारी पाली
5. श्री मति सोमवती वर्मा, जनपद सदस्य पाली
6. श्री गनपत वर्मा, जनपद सदस्य पाली
7. सुश्री पुनम वर्मा, जनपद सदस्य पाली

मुसल खाड़ा शर्जा एवं मिन्नरहस
लिमिटेड को उम्मीद जिले के पाली तहसील में
आवंटित शाहपुर गैर-सहो क्षेत्र माईस के अन्तर्गत
वन भूमि के व्यपवर्तन हेतु आवंटित वन एवं राजस्व
वन भूमि रकबा 65.04 है। जिसका विवरण
निम्नानुसार है:-

x

1. ग्राम कुसमहीरापुर सुंदर - ग्राम पंचायत नरवाट के सुनसुटी वन पीडीसी अन्तर्गत राजस्व वन क्षेत्र के खसरा क्रमांक 12-218 से 22-218 तक एवं राजस्व वन क्षेत्र के खसरा क्रमांक 56, 59/1, 59/2, 64, 68, 72/1, 74, 87, 88, 92, 94/1, 94/2, 104, 106, 107, 109, 115, 117, 121, 122, 308/1, 309, 322, 325, 338, 340, 341, 343, 347, 350 खसरा क्रमांक: 0.202, 0.999, 0.280, 0.405, 0.217, 0.074, 0.089, 0.049, 0.089, 0.607, 0.769, 1.416, 0.627, 0.607, 0.348, 0.125, 0.036, 0.085, 0.664, 0.031, 0.028, 0.077, 0.507, 0.020, 0.231, 0.101, 0.332, 0.200, 0.003, 0.088 प्रभावित खसरा 10.034 हे० कुल प्रभावित खसरा 22.282 हे०।

2. ग्राम शाहपुर - ग्राम पंचायत शाहपुर के सुनसुटी वन पीडीसी अन्तर्गत राजस्व वन क्षेत्र के खसरा क्रमांक 582, 583, 584 एवं 585 खसरा क्रमांक: 0.215, 0.243, 0.154 एवं 1.753 कुल प्रभावित खसरा 3.425 हे०।

3. ग्राम कुसमहीरापुर सुंदर - ग्राम पंचायत कुसमहीरापुर के सुनसुटी वन पीडीसी अन्तर्गत राजस्व वन क्षेत्र के खसरा क्रमांक R-227 प्रभावित खसरा 34.240 हे० एवं राजस्व वन क्षेत्र के खसरा क्रमांक 317/329, 322, 323/1, 323/2, 323/3, 323/4, 323/5, 140, 150, 165, 166, 183, 308/1, खसरा क्रमांक: 0.667, 0.809, 0.899, 0.202, 0.202, 0.405, 0.237, 0.101, 0.053, 0.040, 0.032, 0.154, 2.193 प्रभावित खसरा 6.094 हे० कुल प्रभावित खसरा 40.334 हे०।

प्रस्तावित वन सीमा के संबंध में विचार हेतु जल विभाग 13.02.2024 को उपरोक्त स्थलीय लेवल आयोजित की गई, जिसमें ग्राम खमा खमहीरापुर सुंदर, शाहपुर एवं कुसमहीरापुर के क्षेत्रों का खसरा प्रस्ताव एवं वन अधिकार समिति खमहीरापुर सुंदर, शाहपुर एवं कुसमहीरापुर के परिसर उपरान्त यह पाया गया कि उपरोक्त ग्राम खमहीरापुर सुंदर एवं शाहपुर को प्रस्तावित वन सीमा वन अधिकार पत्र न ले विचारित है और न ही कोई दावे लंबित हैं, ग्राम कुसमहीरापुर को

भारत का प्रभुत्व किसे दे, जिन्हें उपरोक्त कर्तव्य बन आधिकार
 सक्षिप्त के अन्तर्गत वह जिला स्तरीय बन आधिकार सक्षिप्त के समर्थ
 विचार एवं उचित किया गया था। आचार्य अत्रेय नंवर 19 का
 दावा कोर्ट लाल केरा दिना सम्पत्ती को स्वीकृत किया जाना सुकोर्ट
 एवं अत्रेय जी सुभा कांवर उग्र पर नंडे जिला मजरा एवं केरा दिना
 मंगल केरा का अत्रेय नंवर केरा है। ग्राम सुसमता सुकोर्ट के अत्रेय
 कोष सुभा पर बन आधिकार पत्त न तो विचार है अत्रेय नंवर
 कोर्ट की रवि केरा है। ग्राम सुभा सुसमता सुकोर्ट ने अत्रेय
 प्रस्ताव में केरा किया है कि यदि उक्त दावा अत्रेय नंवर है तो
 अत्रेय नंवर आधिकार पत्त के अत्रेय को पत्त सुभा व्यपवर्तन
 के पश्चात परि योजना में जिला सुभा स्वामि के समर्थ
 आधिकार प्रदान किया जाय।

ग्राम सुभा सुसमता सुकोर्ट, आहपुर एवं सुसमता सुकोर्ट
 ने सुकोर्ट किया है कि अनुसूचित जन जाति एवं अन्य परंपरागत
 गत बन निवासी (बन आधिकारों की अत्रेय) 2006 के अत्रेय
 अत्रेय अत्रेय-अत्रेय/अत्रेय का प्रस्ताव सुकोर्ट के अत्रेय
 है अत्रेय है व्यपवर्तन के अत्रेय को अत्रेय किया
 है एवं ग्राम सुभा के द्वारा उदरोक्त एवं एवं राजस्व
 बन सुभा के व्यपवर्तन प्रस्ताव पर अत्रेय व्यपवर्तन की गई है
 एवं प्रस्तावित सुभा पर अनुसूचित जन जाति
 एवं अन्य परंपरागत बन निवासी (बन आधिकारों की अत्रेय) के अत्रेय
 नियम 2006 संशोधन नियम 2008 के अत्रेय अत्रेय दावा
 का निराकरण उपरोक्त स्तर से किया जाना सुकोर्ट है अत्रेय उदरोक्त
 एवं एवं राजस्व बन सुभा का अत्रेय अत्रेय अत्रेय है
 नियम सुकोर्ट व्यपवर्तन उप सुकोर्ट अत्रेय अत्रेय अत्रेय
 द्वारा अनुसूचित किया जाय।

अत्रेय उदरोक्त प्रस्तावित सुभा सुसमता सुकोर्ट
 को अत्रेय अत्रेय है उदरोक्त अत्रेय अत्रेय के अत्रेय सुकोर्ट
 जिला स्तरीय बन आधिकार अत्रेय का अत्रेय अत्रेय अत्रेय
 अत्रेय सुभा

Poocham
 Sonvati
 13/2/2024
 13/4/24
 CPO

कार्यालय ग्राम सभा खम्हरिया खुर्द, ग्राम पंचायत नरवार
जनपद पंचायत पाली, जिला उमरिया (म. प्र.)

प्रमाणित किया जाता है कि:-

मेसर्स सारडा एनर्जी & मिनरल्स लिमिटेड की साहपुर पश्चिम कोयला खदान परियोजना से भूमिगत कोयला उत्पादन का कार्य किया जाना प्रस्तावित है। ग्राम पंचायत नरवार क्षेत्र के ग्राम खम्हरिया खुर्द के संरक्षित वन क्षेत्र के वन खंड क्रमांक P-27 प्रभावित रकबा 12248 हेक्टेयर एवं राजस्व वन क्षेत्र के खसरा क्रमांक 56, 59/1, 59/2, 64, 68, 72/1, 74, 87, 88, 92, 94/1, 94/2, 104, 106, 107, 109, 115, 117, 121, 122, 300/1, 301, 322, 325, 338, 340, 341, 342, 349, 350 रकबा क्रमशः 0.202, 0.999, 0.280, 0.405, 0.217, 0.074, 0.089, 0.049, 0.809, 0.607, 0.769, 1.416, 0.627, 0.607, 0.348, 0.125, 0.036, 0.085, 0.664, 0.037, 0.028, 0.077, 0.507, 0.020, 0.231, 0.101, 0.332, 0.202, 0.003, 0.088 प्रभावित रकबा 10.034 हेक्टेयर कुल प्रभावित रकबा 22282 हेक्टेयर के वन भूमि के व्यपवर्तन का प्रस्ताव वन संरक्षण अधिनियम 1980 के अंतर्गत ग्राम सभा के समक्ष विचारार्थ प्रस्तुत हुआ है।


वन भूमि के व्यपवर्तन का प्रस्ताव अनुसूचित जनजाति और अन्य परंपरागत वन निवासी (वन अधिकारों की मान्यता) अधिनियम 2006 के अंतर्गत ग्राम सभा के समक्ष रखा गया। प्रस्ताव का परीक्षण एवं उस पर चर्चा ग्राम सभा की बैठक दिनांक 16.04.2022 को की गई जिसमें ग्राम सभा के 50% से अधिक सदस्य उपस्थित थे, जिसमें एक तिहाई से अधिक महिलाएं मौजूद थीं।


ग्राम सभा यह प्रमाणित करती है कि व्यपवर्तन के लिए आवेदित वन भूमि के संपूर्ण क्षेत्र पर अनुसूचित जनजाति और अन्य परंपरागत वन निवासी (वन अधिकारों की मान्यता) अधिनियम 2006 के तहत वन अधिकार पत्रक वितरित नहीं किया गया है न ही कोई दावा लंबित है तथा ग्राम सभा ने अनुसूचित जनजाति और अन्य परंपरागत वन निवासी (वन अधिकारों की मान्यता) अधिनियम 2006 के अंतर्गत समस्त औपचारिकताओं / प्रक्रियाओं का पालन पूर्ण कर लिया है साथ ही ग्राम सभा ने व्यपवर्तन के प्रस्ताव के विवरण को समझ लिया है।

वन भूमि के व्यपवर्तन के फलस्वरूप किये जाने वाले कार्य से पंचायत क्षेत्र के विकास की संभावना है अतः ग्राम सभा को उक्त कार्य के लिए कोई आपत्ति नहीं है एवं ग्राम सभा परियोजना के लिए अपनी सहमति व्यक्त करती है।

साथ ही ग्राम सभा मेसर्स सारडा एनर्जी & मिनरल्स लिमिटेड को परियोजना के लिए खनन कार्य किये जाने पर भी अपनी सहमति प्रदान करती है।

संलग्न :- ग्राम सभा की बैठक की कार्यवाही विवरण की छायाप्रति।


सरिता
ग्राम सचिव नरवार
ग्राम पंचायत - नरवार (म.प्र.)
जनपद पंचायत पाली


सरिता
ग्राम पंचायत - नरवार
जनपद पंचायत पाली

खण्डरिया रकबा


प्रस्ताव नं 04 प्रस्तावक श्री श्री के द्वारा यह प्रस्ताव खण्डरिया गण्डरिया
खण्डरिया रकबा में कोषालय जनपद जिला पाली जिला उपायुक्त के
पुत्र कु. 906/वन. वि.प. 12022-23 दिनांक- 01/04/2022 के अनुसार
ग्राम सीमा संस्करण कालीन जनकिका के संस्करण में।


उपरिच्युत ग्राम सीमा संस्करण के संस्करण पत्र को पढ़ कर सुनाया
जाया जिस पर - मेसर्स सारदा रजनी एण्ड मित्रल्स लिमिटेड
कि साहपुर पश्चिम कोषालय खण्डरिया अर्थात् प्रमावित संरक्षित वन
परिषद् के वन खंड कु. वि.प. रकबा (प्रमावित) 12.248 हे०

- एवं राजस्व वन क्षेत्र के संसारी कु. 56, 59/1, 59/2, 64, 68
- 72, 74, 87, 88, 92, 94/1, 94/2, 104, 106, 107, 109, 115
- 117, 121, 122, 300/1, 301, 322, 325, 338, 340, 341,
- 342, 349, 350, रकबा कु.म.ख. 0.202, 0.999, 0.280, 0.405
- 0.117, 0.074, 0.089, 0.049, 0.809, 0.607, 0.469, 1.416
- 0.627, 0.607, 0.348, 0.125, 0.036, 0.085, 0.664, 0.037
- 0.029, 0.077, 0.507, 0.020, 0.231, 0.101, 0.332, 0.202

0.003, 0.088, प्रमावित रकबा 10.034 हे० ए० कुल
प्रमावित रकबा 22.282 हे० ए० में पूर्व में वन अधिष्ठाता

का पत्रक का वितरण मही हुआ है साथ ही कोर्ट द्वारा
लम्बित है जो सही एवं सत्य है वन भूमि की धारण
एवं परिपोषण के संवाहन के फलस्वरूप किये जाते वाले कार्य
से संसाधन क्षेत्र के विकास एवं सेवाएं ही बढ़ाने की
संगठना है। रजनी रजनी मैण्डरी सदस्यों द्वारा वन
भूमि के धारण व परिपोषण को स्वीकार देने हेतु
प्रस्ताव को ध्यान में रखे पारित किया गया जिसका
कोरम प्रती रखा।


प्रकाश
ग्राम पंचायत अध्यक्ष
ज.प.पाली, जि.उमरिया (म.प्र.)


रजनी
ग्राम पंचायत अध्यक्ष
ज.प.पाली, जि.उमरिया (म.प्र.)


रजनी
ग्राम पंचायत अध्यक्ष
ज.प.पाली, जि.उमरिया (म.प्र.)
रजनी
अध्यक्ष

कार्यालय ग्राम सभा शाहपुर, ग्राम पंचायत शाहपुर
जनपद पंचायत पाली जिला उन्नाव (म.प्र.)

ग्राम सभा का सहमति पत्र

प्रमाणित किया जाता है कि:-


मेसर्स सारडा एनर्जी & मिनरल्स लिमिटेड द्वारा शाहपुर पश्चिम कोयला खदान परियोजना से भूमिगत कोयला उत्पादन का कार्य किया जाना प्रस्तावित है। उक्त परियोजना में ग्राम शाहपुर के राजस्व वन क्षेत्र के खसरा क्रमांक 582, 583, 584 एवं 585 रकबा क्रमशः 0.275, 0.243, 0.154 एवं 1.753 हेक्टेयर कुल प्रभावित रकबा 2.425 हेक्टेयर के वन भूमि के व्यपवर्तन का प्रस्ताव वन संरक्षण अधिनियम 1980 के अंतर्गत ग्राम सभा के समक्ष विचारार्थ प्रस्तुत हुआ है।

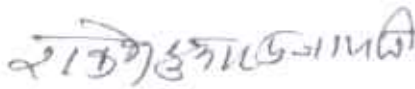
वन भूमि के व्यपवर्तन का प्रस्ताव अनुसूचित जनजाति और अन्य परंपरागत वन निवासी (वन अधिकारों की मान्यता) अधिनियम 2006 के अंतर्गत ग्राम सभा के समक्ष रखा गया। प्रस्ताव का परीक्षण एवं उस पर चर्चा ग्राम सभा की बैठक दिनांक 16.08.2022 को की गई जिसमें ग्राम सभा के 50% से अधिक सदस्य उपस्थित थे, जिसमें एक तिहाई से अधिक महिलाएं मौजूद थीं।


ग्राम सभा यह प्रमाणित करती है कि व्यपवर्तन के लिए आवेदित वन भूमि के संपूर्ण क्षेत्र पर अनुसूचित जनजाति और अन्य परंपरागत वन निवासी (वन अधिकारों की मान्यता) अधिनियम 2006 के तहत वन अधिकार पत्रक वितरित नहीं किया गया है न ही कोई दावा लंबित है तथा ग्राम सभा ने अनुसूचित जनजाति और अन्य परंपरागत वन निवासी (वन अधिकारों की मान्यता) अधिनियम 2006 के अंतर्गत समस्त औपचारिकताओं / प्रक्रियाओं का पालन पूर्ण कर लिया है साथ ही ग्राम सभा ने व्यपवर्तन के प्रस्ताव के विवरण को समझ लिया है।

वन भूमि के व्यपवर्तन एवं परियोजना के संचालन के फलस्वरूप किये जाने वाले कार्य से क्षेत्र के विकास एवं रोजगार में वृद्धि की संभावना है, अतः ग्राम सभा सारडा एनर्जी & मिनरल्स लिमिटेड की शाहपुर पश्चिम कोयला खदान के वन भूमि व्यपवर्तन प्रस्ताव एवं खनन परियोजना को स्वीकृति देने हेतु अपनी सहमति व्यक्त करती है।

संलग्न :- ग्राम सभा की बैठक की कार्यवाही विवरण की छायाप्रति।


सचिव
ग्राम पंचायत - शाहपुर
जनपद पंचायत पाली


अध्यक्ष
वन कार्यवाही समिति
ग्राम सभा शाहपुर
साथ
दिनांक 21/08/22


ग्राम पंचायत शाहपुर
जनपद पंचायत पाली (म.प्र.)
ग्राम पंचायत - शाहपुर
जनपद पंचायत पाली

उपसहसचिव
21/08/22

ग्राम शाहपुर की वन अधिकार समिति की कार्यवाही दिनांक 16.08.2022 का विवरण।

क्षेत्र में स्थित साहपुर पश्चिम कोयला खदान परियोजना से मेसर्स सारडा एनर्जी & मिनरल्स लिमिटेड द्वारा भूमिगत कोयला उत्पादन का कार्य किया जाना प्रस्तावित है, जिसमें ग्राम शाहपुर के राजस्व वन क्षेत्र के खसरा क्रमांक 582, 583, 584 एवं 585 रकबा क्रमशः 0.275, 0.243, 0.154 एवं 1.753 हेक्टेयर कुल प्रभावित रकबा 2.425 हेक्टेयर प्रभावित हो रहा है।

उक्त के सम्बन्ध में ग्राम शाहपुर की वन अधिकार समिति ने अनुसूचित जनजाति और अन्य परंपरागत वन निवासी (वन अधिकारों की मान्यता) अधिनियम 2006 के तहत वन अधिकार पत्रों की समीक्षा की जिसमें समिति के सदस्यगण उपस्थित हुए एवं समीक्षा उपरान्त यह प्रमाणित किया जाता है कि उपरोक्त प्रभावित वन भूमि पर अनुसूचित जनजाति और अन्य परंपरागत वन निवासी (वन अधिकारों की मान्यता) अधिनियम 2006 के अंतर्गत वन अधिकार पत्रक वितरित नहीं किया गया है एवं उपरोक्त प्रभावित वन भूमि पर वन अधिकार पत्रक वितरित किये जाने हेतु कोई भी दावा लंबित नहीं है।

राम खैलचन ~~क~~
सचिव
वन अधिकार समिति
ग्राम शाहपुर

शक्ति कालिकापुरी
अध्यक्ष
वन अधिकार समिति
ग्राम शाहपुर

उपस्थित
चैती बिगा

कार्यालय ग्राम सभा कुशमाहा खुर्द, ग्राम पंचायत कुशमाहा खुर्द
जनपद पंचायत पासी, जिला उमरिया (म.प्र.)

ग्राम सभा का सहमति पत्र

प्रमाणित किया जाता है कि:-

मेसर्स सारडा एनर्जी & मिनरल्स लिमिटेड की साहपुर पश्चिम कोयला खदान परियोजना से भूमिगत कोयला उत्पादन का कार्य किया जाना प्रस्तावित है। ग्राम पंचायत कुशमाहा खुर्द क्षेत्र के ग्राम कुशमाहा खुर्द के आरक्षित वन क्षेत्र के वन खंड क्रमांक R-227 प्रभावित रकबा 34.240 हेक्टेयर एवं राजस्व वन क्षेत्र के खसरा क्रमांक 317/329, 322, 323/1, 323/2, 323/3, 323/4, 323/5, 140, 150, 165, 166, 183, 310/1 रकबा क्रमांक 0.667, 0.809, 0.999, 0.202, 0.202, 0.405, 0.237, 0.101, 0.053, 0.040, 0.032, 0.154, 2.193 प्रभावित रकबा 6.094 हेक्टेयर कुल प्रभावित रकबा 40.334 हेक्टेयर के वन भूमि के व्यपवर्तन का प्रस्ताव वन संरक्षण अधिनियम 1980 के अंतर्गत ग्राम सभा के समक्ष विचारार्थ प्रस्तुत हुआ है।

वन भूमि के व्यपवर्तन का प्रस्ताव अनुसूचित जनजाति और अन्य परंपरागत वन निवासी (वन अधिकार) की मान्यता अधिनियम 2006 के अंतर्गत ग्राम सभा के समक्ष रखा गया। प्रस्ताव का परीक्षण एवं उस पर चर्चा ग्राम सभा की बैठक दिनांक 16.08.2022 को की गई जिसमें ग्राम सभा के 50% से अधिक सदस्य उपस्थित थे, जिसमें एक तिहाई से अधिक महिलाएं मौजूद थीं।

ग्राम सभा यह प्रमाणित करती है कि व्यपवर्तन के लिए आवंटित वन भूमि के संपूर्ण क्षेत्र पर अनुसूचित जनजाति और अन्य परंपरागत वन निवासी (वन अधिकार) की मान्यता अधिनियम 2006 के तहत वन अधिकार पत्रक वितरित नहीं किया गया है एवं निम्नानुसार केवल 3 दावे ग्राम सभा के द्वारा प्रस्ताव पारित कर भेजे गए थे जिनका वितरण आज दिनांक तक नहीं हुआ-

खसरा नंबर 150 दावेदार का नाम छोटेलाल पिता रामधनी
खसरा नंबर 322 दावेदार का नाम नंदू पिता मंगल
खसरा नंबर 322 दावेदार का नाम बीरो पिता मंगल

उक्त के अतिरिक्त उपरोक्त प्रभावित वन एवं राजस्व वन भूमि पर कोई भी दावे लंबित नहीं है।

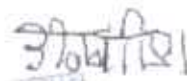
ग्राम सभा ने अनुसूचित जनजाति और अन्य परंपरागत वन निवासी (वन अधिकार) की मान्यता अधिनियम 2006 के अंतर्गत समस्त औपचारिकताओं / प्रक्रियाओं का पालन पूर्ण कर लिया है साथ ही ग्राम सभा ने व्यपवर्तन के प्रस्ताव के विवरण को समझ लिया है। ग्राम सभा यह संकल्प करती है कि यदि उक्त लंबित दावे स्वीकृत किये जाते हैं तो उन्हें वन भूमि व्यपवर्तन के पश्चात भूमि स्वामी के तहत परियोजना में अधिकार दिए जाएं।

वन भूमि के व्यपवर्तन एवं परियोजना के संचालन के फलस्वरूप किये जाने वाले कार्य से क्षेत्र के विकास एवं रोजगार में वृद्धि की संभावना है, अतः ग्राम सभा सारडा एनर्जी & मिनरल्स लिमिटेड की साहपुर पश्चिम कोयला खदान के वन भूमि व्यपवर्तन प्रस्ताव एवं खनन परियोजना को स्वीकृति देने हेतु अपनी सहमति व्यक्त करती है।

संलग्न - ग्राम सभा की बैठक की कार्यवाही विवरण की छायाप्रति।


सचिव

ग्राम सभा कुशमाहा खुर्द
जनपद पंचायत पासी


सचिव

ग्राम पंचायत कुशमाहा खुर्द
जनपद पंचायत पासी


ग्राम कुशमाहा खुर्द की वन अधिकार समिति की कार्यवाही दिनांक 16.08.2022 का विवरण।

क्षेत्र में स्थित साहपुर पश्चिम कोयला खदान परियोजना से मेसर्स सारडा एनर्जी & मिनरल्स लिमिटेड द्वारा भूमिगत कोयला उत्पादन का कार्य किया जाना प्रस्तावित है, जिसमें ग्राम कुशमाहा खुर्द के आरक्षित वन क्षेत्र के वन खंड क्रमांक R-227 प्रभावित रकबा 34.240 हेक्टेयर एवं राजस्व वन क्षेत्र के खसरा क्रमांक 317/329, 322, 323/1, 323/2, 323/3, 323/4, 323/5, 140, 150, 165, 166, 183, 310/1 रकबा क्रमशः 0.667, 0.809, 0.999, 0.202, 0.202, 0.405, 0.237, 0.101, 0.053, 0.040, 0.032, 0.154, 2.193 प्रभावित रकबा 6.094 हेक्टेयर कुल प्रभावित रकबा 40.334 हेक्टेयर प्रभावित हो रहा है।

उक्त के सम्बन्ध में ग्राम कुशमाहा खुर्द की वन अधिकार समिति ने अनुसूचित जनजाति और अन्य परंपरागत वन निवासी (वन अधिकारों की मान्यता) अधिनियम 2006 के तहत वन अधिकार पत्रों की समीक्षा की जिसमें समिति के सदस्यगण उपस्थित हुए एवं समीक्षा उपरान्त यह प्रमाणित किया जाता है कि उपरोक्त प्रभावित वन भूमि पर अनुसूचित जनजाति और अन्य परंपरागत वन निवासी (वन अधिकारों की मान्यता) अधिनियम 2006 के अंतर्गत वन अधिकार पत्रक वितरित नहीं किया गया है एवं निम्नानुसार केवल 3 दावे ग्राम सभा के द्वारा प्रस्ताव पारित कर भेजे गए थे जिनका वितरण आज दिनांक तक नहीं हुआ:-

खसरा नंबर 150 दावेदार का नाम छोटेलाल पिता रामधनी
खसरा नंबर 322 दावेदार का नाम नंदू पिता मंगल
खसरा नंबर 322 दावेदार का नाम बोरो पिता मंगल

उक्त के अतिरिक्त उपरोक्त प्रभावित वन एवं राजस्व वन भूमि पर कोई भी दावे लंबित नहीं है।


अध्यक्ष
वन अधिकार समिति
ग्राम कुशमाहा खुर्द

प्रश्न - 3
(दिनांक - 7 दिसंबर)
कार्यवृत्त पुस्तक

1. ग्राम पंचायत का नाम _____ 3. शक्ति/वर्ग की शारीरक _____
2. ग्राम सभा का नाम _____ 6. उपस्थित सदस्यों की संख्या _____
4. विषय/विषयों की संख्या _____ 5. सौमिल्य की संख्या _____

सदस्य संख्या	ग्राम संख्या	ग्राम सभा में स्थिति को संकेत दें	सौमिल्य के कार्यवृत्त	दिनांक	समाप्ति
	1	15	ग्राम सभा का नाम / कार्यवृत्त का विवरण	5	6
		16	ग्राम सभा का नाम / कार्यवृत्त का विवरण		
		17	ग्राम सभा का नाम / कार्यवृत्त का विवरण		
		18	ग्राम सभा का नाम / कार्यवृत्त का विवरण		
		19	ग्राम सभा का नाम / कार्यवृत्त का विवरण		
		20	ग्राम सभा का नाम / कार्यवृत्त का विवरण		
		21	ग्राम सभा का नाम / कार्यवृत्त का विवरण		
		22	ग्राम सभा का नाम / कार्यवृत्त का विवरण		
		23	ग्राम सभा का नाम / कार्यवृत्त का विवरण		
		24	ग्राम सभा का नाम / कार्यवृत्त का विवरण		
		25	ग्राम सभा का नाम / कार्यवृत्त का विवरण		
		26	ग्राम सभा का नाम / कार्यवृत्त का विवरण		
		27	ग्राम सभा का नाम / कार्यवृत्त का विवरण		
		28	ग्राम सभा का नाम / कार्यवृत्त का विवरण		
		29	ग्राम सभा का नाम / कार्यवृत्त का विवरण		
		30	ग्राम सभा का नाम / कार्यवृत्त का विवरण		

उपस्थित सदस्यों की संख्या

6

समाप्ति





भाग 1
(भाग 2 विधि)
कार्यवृत्त पुस्तक

1. ग्राम पंचायत का नाम
2. ग्राम का नाम
3. समित्तन का स्थान
4. समित्तन की तारीख
5. समित्तन का समय
6. समित्तन सदस्यों की संख्या

ग्राम पंचायत द्वारा 2 वर्षों के लिए
कार्यवृत्त पुस्तक तैयार की गई है जो ग्राम पंचायत
के कार्यवृत्त का विवरण देती है। इस पुस्तक में
ग्राम पंचायत के द्वारा प्रस्तावित कार्य और
उनके निष्पत्ति का विवरण दिया गया है।
इस पुस्तक को ग्राम पंचायत के द्वारा प्रस्तावित
कार्य और उनके निष्पत्ति का विवरण दिया गया है।
इस पुस्तक को ग्राम पंचायत के द्वारा प्रस्तावित
कार्य और उनके निष्पत्ति का विवरण दिया गया है।

भाग 2
(भाग 2 विधि)
कार्यवृत्त पुस्तक

1. ग्राम पंचायत का नाम
2. ग्राम का नाम
3. समित्तन की तारीख
4. समित्तन का स्थान
5. समित्तन का समय
6. समित्तन सदस्यों की संख्या

समित्तन सदस्य	प्रस्तावित कार्य	ग्राम पंचायत का नाम जहाँ यह विधि	समित्तन का कार्य	समित्तन की तारीख	समित्तन सदस्यों की संख्या
		ग्राम पंचायत ग्राम पंचायत की संख्या है कि ग्राम पंचायत में द्वारा प्रस्तावित कार्य और उनके निष्पत्ति का विवरण दिया गया है। इस पुस्तक में ग्राम पंचायत के द्वारा प्रस्तावित कार्य और उनके निष्पत्ति का विवरण दिया गया है।			
		ग्राम पंचायत के द्वारा प्रस्तावित कार्य और उनके निष्पत्ति का विवरण दिया गया है। इस पुस्तक में ग्राम पंचायत के द्वारा प्रस्तावित कार्य और उनके निष्पत्ति का विवरण दिया गया है।			

उत्तरदायी
सचिव
ग्राम पंचायत कुरामह खुर्द
जयपुर जिला (प.प.)

सचिव
ग्राम पंचायत कुरामह खुर्द
जयपुर जिला (प.प.)



Annexure-XI

Ref No. SEML/SW/FC/ 67

Date-20.04.2024

UNDERTAKING

I, Shiv Shankar Shrivastava, by the virtue of powers delegated to me by M/s Sarda Energy & Minerals Limited through Board Resolution dated 05th October 2021, do hereby affirm as follows:-

- 1) That, application for process of certification of FRA under Scheduled Tribes and Traditional Forest Dwellers (Recognition of Forest Rights) Act, 2006, (FRA Act 2006) has been submitted to offices of Collector Shahdol on 03.02.2022 and Umaria on 04.02.2022 and 02.03.2022 respectively.
- 2) That, the process of settlement of FRA under FRA Act 2006 has been completed for 15.549 Ha of Revenue Forest Land of Shahdol District and a certificate in this regard has been obtained and is enclosed along with the tabular chart of compliance submitted by User Agency.
- 3) That, the settlement of FRA under FRA Act 2006 has been initiated for 65.041 Ha Forest and Revenue Forest Land of Umaria District, Gram Sabhas have been organized and meeting of Sub-Divisional FRA committee meeting has been conducted. Copies of resolution passed by the Gram Sabhas and Minutes of Meeting of Sub-Divisional FRA Committee are enclosed along with the tabular chart of compliance submitted by User Agency.
- 4) That, due to enforcement of Model Conduct due to ongoing Parliamentary Elections meeting of District Level FRA Committee of Umaria District is not organized.
- 5) That, we undertake that we will submit duly signed Form-II and Minutes of District Level FRA Committee of Umaria District after Grant of Stage-II & before issuance of order for diversion from State Govt in line with sub-rule (7) of Rule 11 of the Van (Sanrakshan Evam Samvardhan) Rules 2023.

For, **Sarda Energy & Minerals Limited,**



S.S. Shrivastava

Vice President – Coal Mines.



Industrial Growth Center, Siltara
Raipur (CG) 493111, India
Tel: +91 771 2216100
Fax : +91 771 2216198/99
PAN No.: AAACR6149L
CIN : L27100MH1973PLC 016617
www.seml.co.in
info@seml.co.in

An ISO 9001, ISO 14001 & OHSAS 18001
Certified Company



Annexure- B

Ref No.- SEML/SW/FC/81

Date-31.05.2024

UNDERTAKING

I, Shiv Shankar Shrivastava, by the virtue of powers delegated to me by M/s Sarda Energy & Minerals Limited through Board Resolution dated 05th October 2021, affirm that Sahapur West Coal Block is an Underground Coal Mining Project and no displacement is envisaged in the project therefore no R&R is required.

For, Sarda Energy & Minerals Limited,

SS Shrivastava
Vice President – Coal Mines



Industrial Growth Center, Siltara
Raipur (CG) 493111, India
Tel: +91 771 2216100
Fax : +91 771 2216198/99
PAN No.: AAACR6149L
CIN : L27100MH1973PLC 016617
www.seml.co.in
info@seml.co.in

An ISO 9001, ISO 14001 & OHSAS 18001
Certified Company



Annexure- C

Ref No.- SEML/SW/FC/82

Date-31.05.2024

UNDERTAKING

I, Shiv Shankar Shrivastava, by the virtue of powers delegated to me by M/s Sarda Energy & Minerals Limited through Board Resolution dated 05th October 2021, affirm that Sahapur West Coal Block is an Underground Coal Mining Project therefore progressive reclamation is not required. Moreover there is zero Surface utilization of Forest Land within the Mining Lease area as well. All the surface infrastructure facilities have been planned on Non-Forest Land and the same will be reclaimed at the end of mine life. It is also to mention that Mining and Mine Closure activities will be undertaken as per approved Mine Plan and Mine Closure Plan.

For, Sarda Energy & Minerals Limited,

A handwritten signature in blue ink, appearing to read 'SS Shrivastava', is written over the text 'For, Sarda Energy & Minerals Limited,'.

SS Shrivastava
Vice President – Coal Mines





File No.: J-11015/280/2010-IA-II(M)
 Government of India
 Ministry of Environment, Forest and Climate Change
 IA Division



Dated 16/02/2024

To,

P S Dutta Gupta
 SARDA ENERGY AND MINERALS LIMITED
 Vanijya Bhawan, Jail Road, Devendra Nagar Square, Raipur, Raipur, RAIPUR, CHHATTISGARH,
 Devendra Nagar Square, 492001
 pduttagupta@seml.co.in

Subject: Sahapur West UG Coal Mine of 0.6 MTPA (Peak production) in an area of 619 Ha of M/s Sarda Energy and Minerals Limited at village Khamariya Khurd, Kushmaha Khurd, Shahpur, Tehsil Pali of District Umariya and village Khamhariya Kala, Kathotiya, Tehsil Suhagpur, District Shahdol (Madhya Pradesh) - For Environmental Clearance – reg.

Sir/Madam,

This is in reference to your application submitted to MoEF&CC vide proposal number IA/MP/CMIN/426483/2023 dated 20/04/2023 for grant of prior Environmental Clearance (EC) to the project under the provision of the EIA Notification 2006-and as amended thereof.

2. The particulars of the proposal are as below :

(i) EC Identification No.	EC23A0102MP5447817N
(ii) File No.	J-11015/280/2010-IA-II(M)
(iii) Clearance Type	Fresh EC
(iv) Category	A
(v) Project/Activity Included Schedule No.	1(a) Mining of minerals
(vi) Sector	Coal Mining
(vii) Name of Project	Sahapur West Underground Coal Mine Project (ML Area: 619 Ha) for 0.60 MTPA Coal Production at Village Khamhariya Khurd, Kushmaha Khurd, Sahapur, Tehsil – Pali of Umariya District and Village, Khamhariya Kala, Kathotiya, Tehsil – Sohagpur of Shahdol District, Madhya Pradesh by M/s Sarda Energy & Minerals Limited
(ix) Location of Project (District, State)	UMARIA, MADHYA PRADESH

(x) Issuing Authority

MoEF&CC

(xii) Applicability of General Conditions

No

This has reference to your online proposal No. IA/MP/CMIN/426483/2023 dated 20th April, 2023 for grant of Environmental Clearance to the above project.

3. The Ministry of Environment, Forest and Climate Change has considered the application. It is noted that the proposal is for grant of Environmental Clearance to Sahapur West UG Coal Mine of 0.6 MTPA (Peak production) in an area of 619 Ha of M/s Sarda Energy and Minerals Limited at village Khamariya Khurd, Kushmaha Khurd, Shahpur, Tehsil Pali of District Umariya and village Khamhariya Kala, Kathotiya, Tehsil Suhagpur, District Shahdol (Madhya Pradesh).

The project/activity is covered under category 'A' of item 1(a) 'Mining of Minerals' the Schedule to the EIA Notification, 2006

4. The proposal was considered by the sectoral Expert Appraisal Committee (EAC) in its 44th meeting held on 9th May, 2023 through Video Conferencing. The details of the proposal, as ascertained from the proposal documents and as revealed from the discussions held during the meetings, are given as under:

1. The project area is covered under Survey of India Topo Sheet No 64E/7 & 64E/8 and is bounded by the geographical coordinates ranging from Latitude: 23°14'19"N to 23°15'33"N, Longitude: 81° 17'10" E & 81° 18'48" E.
2. Coal linkage of the project is proposed for commercial sale of Coal.
3. Joint venture cartel has been formed: N/A
4. Project does not fall in the Critically Polluted Area (CPA), where the MoEF&CC's vide its OM dated 13th January, 2010 has imposed moratorium on grant of environment clearance.
5. Employment generation, direct employment to 830 persons will be provided from the project.
6. The project is reported to be beneficial in terms of direct and indirect employment generation in that region.
7. Terms of Reference granted on – (for EC proposals): On the environmental clearance, the coal mine had received a Terms of Reference on 22.11.2021 vide letter no. J-11015/280/2010-IA-II (M) and Amendment in ToR was granted on 12.05.2022 vide F. No. J-11015/280/2010-IA.II (M).
8. Total mining lease area as per block allotment is 619 ha. Mining Plan (Including Progressive Mine Closure Plan) has been approved by the Ministry of Coal on 21.04.2022.
9. The land usage pattern of the project is as given in Table 1, Annexure 2:
10. Total geological reserve reported in the mine lease area is 38,376 MT with 17.38 MT mineable reserve. Out of total mineable reserve of 10.38 MT are available for extraction. Percent of extraction is 29.01%.
11. 8 seams with thickness ranging from 1.5m to 4.16m are workable. Grade of coal is G6-G7stripping ratio N/A, while gradient is 1° to 2°.
12. Method of mining operations envisages by underground board and pillar method.
13. Life of mine is 19 years.
14. Transportation of coal has been proposed by Coal tippers from bunkers/pit head stockpile to stock yards at railway sidings or other nearby destinations.
15. 80.59 ha of forest land has been reported to be involved in the project. Approval under the Forest (Conservation) Act, 1980 for diversion of 80.59 ha of forest land for non-forestry purposes is under active consideration at MoEF&CC.
16. Please mention any National Parks, Wildlife Sanctuaries and Eco-Sensitive Zones fall within 10 km boundary of the project: Not Applicable
17. Wildlife conservation plan for schedule – I species has been submitted to PCCF
18. The ground water level has been reported to be varying between 60-202 m.

19. Total water requirement for the project is 409.45 KLD.
20. Application for obtaining the approval of the Central Ground Water Authority for 32 KLD has been submitted and NOC has been Granted BY CGWA on 29.12.2022.
21. Public hearing for the project of 0.60 MTPA capacity in an area of 619 ha was conducted on 14.12.2022 at Shasakiya Prathamik Vidyalaya Prangan, (Near Aangan badi) Village: Khamhariya Kala, Tehsil-Sohagpur District- Shahdol, Madhya Pradesh under the Chairmanship of Additional Collector, Mr. Arpit Verma, a representative authorized by Collector / District Magistrate, Shahdol and Shri Sanjeev Mehra, Regional Officer of M. P. Pollution Control Board, Shahdol.
22. Major issues raised in the public hearing include providing employment to local people, Compensation, water problems, electricity problems, Hospital problem Infrastructure development of road, mandir, community etc.
23. Appropriate action to address the issues raised in the Public Hearing have already been taken/proposed to be taken are as under MoEFCC Office Memorandum dated 30.09.2020.
24. Revised action Plan to address the public hearing issues arising for Shahdol district is given in Table 2, Annexure 2
25. Public hearing for project of 0.60 MTPA capacity in an area of 619 ha was conducted on 16.12.2022 at Government Primary School, Village Khamhariya Khurd, Tehsil-Pali, District- Umaria (MP) under the Chairmanship of Additional Collector, Mrs. Misha Singh, representative of Collector / District Magistrate Umaria and Shri Sanjeev Mehra, Regional Officer of M. P. Pollution Control Board, Shahdol.
26. Major issues raised in the public hearing include providing employment to local people, Compensation, water problems, electricity problems, Hospital problem Infrastructure development of road, mandir, community etc.
27. Appropriate action to address the issues raised in the Public Hearing have already been taken/proposed to be taken are as under MoEF&CC Office Memorandum dated 30.09.2020.
28. Revised action Plan to address the public hearing issues arising for Umaria District as in Table 3, Annexure 2:
29. Ghogra Nala & Ghinau Chiha Nalla river/nalla is flowing within the boundary of lease. The nallah will not be diverted as no mining shall be done below water bodies.
30. Regular monitoring of ambient air quality is being carried out on fortnightly basis. The documented report is submitted and also to MoEF&CC along with half yearly EC compliance report. In general, the results of ambient air quality monitoring data were found within prescribed limits except few aberrations which can be attributed to the specific local conditions during the day of sampling.
31. No court cases, violation cases are pending against the project of the PP.
32. R&R : Not applicable as no resettlement has been proposed. Employment will be provided as per prevailing norms.
33. Total cost of project is Rs. 421.86 crores. Cost of production has been estimated as Rs 2000/Ton (Tentatively). CSR will be undertaken as per Companies Act 2013. As per OM dated 30th September 2020 vide letter no. F.No. 22-65/2017-IA.III by MOEF & CC budget allocation for CER. is 6.375 Crores, R&R cost is N.A. Environment Management Cost is Rs. 41.91 Cr.
34. Base line monitoring status:
35. Mention the Period/ Season of baseline study carried out.: 1st December, 2021 to 28th February 2022,
36. Whether the Laboratory has been accredited by the NABL/MoEF&CC certification involved in analysis of water, air, noise & soil quality data, also providing its respective lab reports: yes.
37. Detail of Air quality and surface water quality
 - Air quality: Number of sampling location monitored: 12 locations
 - The result indicates that the maximum and minimum values of PM10 are in the range of 27.5 to 42.8 $\mu\text{g}/\text{m}^3$ whereas the PM2.5 are in the range of 47.7 to 71.8 $\mu\text{g}/\text{m}^3$. The SO₂ concentrations within the study area are in the range of 6.1 to 10.2 $\mu\text{g}/\text{m}^3$, and the NO_x are in the range of 9.5-20.5 $\mu\text{g}/\text{m}^3$

The incremental increase in the values were projected to be 3.02 $\mu\text{g}/\text{m}^3$ for PM10, 1.51 $\mu\text{g}/\text{m}^3$ for PM2.5, 1.51 $\mu\text{g}/\text{m}^3$ for SO₂, and 0.68 $\mu\text{g}/\text{m}^3$ for NO_x. The value of Total GLC is 70.02 $\mu\text{g}/\text{m}^3$ for PM10, 42.01 $\mu\text{g}/\text{m}^3$ for PM2.5, 11.01 $\mu\text{g}/\text{m}^3$ for SO₂, and 20.18 $\mu\text{g}/\text{m}^3$ for NO_x. The observed pollutant levels were compared with CPCB National Ambient Air Quality Standards and found to be in the norms.

- **Surface water quality**-Number of sampling location monitored: 8 locations. During the analysis pH of the samples was found in the range of 7.24-7.95. TDS analysis was also carried out for surface water sample and it was found in the range of 235-460 mg/L. DO measured during analysis was found in the range of 4.5-5.8 mg/L. COD measured during analysis was found in the range of 10-32 mg/L. BOD measured during analysis was found in the range of 2.1-7.2 mg/L. MPN test was also carried out for this surface water sample and it was found positive. It indicates towards the fecal contamination in surface water body.

5. The Expert Appraisal Committee in its 44thEAC meeting held on 9thMay, 2023 through Video Conferencing has recommended the project for grant of Environment Clearance. Based on recommendations of the EAC, Ministry of Environment, Forest and Climate Change hereby accords approval for Environment Clearance(EC) to Sahapur West UG Coal Mine of 0.6 MTPA (Peak production) in an area of 619 Ha of M/s Sarada Energy and Minerals Limited at village Khamariya Khurd, Kushmaha Khurd, Shahpur, Tehsil Pali of District Umariya and village Khamhariya Kala, Kathotiya, Tehsil Suhagpur, District Shahdol (Madhya Pradesh), under the provisions of the Environment Impact Assessment Notification, 2006 and subsequent amendments/circulars thereto subject to the compliance of the following terms & conditions / specific conditions in addition to the standard environmental conditions notified by the Ministry as given in

Annexure 1.

6. In view of the particulars given in the Para 1 above, the project proposal interalia including Form-1(Part A, B and C)/ EIA & EMP Reports were submitted to the MoEF&CC for an appraisal by the EAC under the provision of EIA notification 2006 and its subsequent amendments.

7. The above-mentioned proposal has been considered by EAC in the meeting held on 09/05/2023. The minutes of the meeting and all the project documents are available on PARIVESH portal which can be accessed from the PARIVESH portal by scanning the QR Code above. Brief description of the project is as under: The mine will also bring enhanced socioeconomic benefits to the local population of the project area

8. Details of the minerals to be mined along with production capacity and the brief on the salient features of the project as submitted by the project proponent in Form 1 (Part A and B) in the reports and as presented during EAC are annexed to this EC as Annexure (1).

9. The EAC, in its meeting held on 09/05/2023, based on information submitted viz: Form 1 (Part A, B and C), EIA/EMP report etc & clarifications provided by the project proponent and after detailed deliberations on all technical aspects and public hearing issues and compliance thereto furnished by the Project Proponent, recommended the proposal for grant of Environment Clearance under the provision of EIA Notification, 2006 and as amended thereof subject to stipulation of Specific and Standard EC conditions as detailed in the point below.

10. General Instructions:

1. The proponent shall abide by all the commitments and recommendations made in the EIA/EMP report and also that during presentation to the EAC. All the commitments made on the issues raised during public hearing shall also be implemented in letter and spirit.
2. The project proponent shall prominently advertise it at least in two local newspapers of the District or State, of which one shall be in the vernacular language within seven days indicating that the project has been accorded environment clearance and the details of MoEF&CC website where it is displayed.
3. The copies of the environmental clearance shall be submitted by the project proponents to the Heads of local bodies, Panchayats and Municipal Bodies in addition to the relevant offices of the Government who in turn must display the same for 30 days from the date of receipt.
4. The project proponent shall have a well laid down environmental policy duly approved by the Board of Directors (in case of Company) or competent authority, duly prescribing standard operating procedures to have proper checks and balances and to bring into focus any infringements/deviation/violation of the environmental / forest / wildlife norms / conditions.
5. Action plan for implementing EMP and environmental conditions along with responsibility matrix of the project

proponent (during construction phase) and authorized entity mandated with compliance of conditions (during operational phase) shall be prepared. The year wise funds earmarked for environmental protection measures shall be kept in separate account and not to be diverted for any other purpose. Six monthly progress of implementation of action plan shall be reported to the Ministry/Regional Office along with the Six-Monthly Compliance Report.

6. Concealing factual data or submission of false/fabricated data may result in revocation of this environmental clearance and attract action under the provisions of Environment (Protection) Act, 1986.
7. The Regional Office of this MoEF&CC shall monitor compliance of the stipulated conditions. The project authorities should extend full cooperation to the officer (s) of the Regional Office by furnishing the requisite data / information/monitoring reports.
8. Any appeal against this EC shall lie with the National Green Tribunal, if preferred, within a period of 30 days as prescribed under Section 16 of the National Green Tribunal Act, 2010.
9. The proponent shall obtain all necessary clearances/approvals that may be required before the start of the project. The Ministry or any other competent authority may stipulate any further condition for environmental protection. The Ministry or any other competent authority may stipulate any further condition for environmental protection.
10. Any appeal against this environmental clearance shall lie with the National Green Tribunal, if preferred, within a period of 30 days as prescribed under Section 16 of the National Green Tribunal Act, 2010.
11. The coal company/project proponent shall be liable to pay the compensation against the illegal mining, if any, and as raised by the respective State Governments at any point of time, in terms of the orders dated 2nd August, 2017 of Hon'ble Supreme Court in WP (Civil) No.114/2014 in the matter of 'Common Cause Vs Union of India & others.
12. The concerned State Government shall ensure no mining operations to commence till the entire compensation for illegal mining, if any, is paid by the project proponent through their respective Department of Mining & Geology, in strict compliance of the judgment of Hon'ble Supreme Court.
13. This environmental clearance shall not be operational till such time the project proponent complies with the above said judgment of Hon'ble Supreme Court, as applicable, and other statutory requirements.
14. This issue with an approval of the Competent Authority.

Copy To

1. The Secretary, Ministry of Coal, Shastri Bhawan, New Delhi
2. The Additional PCCF (Central), Regional office (EZ), E-5 Arera Colony, Bhopal – 462016
3. The Member Secretary, Madhya Pradesh State Pollution Control Board, Paryavaran Parisar, E-5, Arera Colony, Bhopal -462 016
4. The Member Secretary, Central Ground Water Authority, 18/11, Jamnagar House, Man Singh Road New Delhi-110011.
5. The Member Secretary, Central Pollution Control Board, CBD-cum-Office Complex, East Arjun Nagar, Delhi – 32
6. The District Collector, **Shahdol**, Government of Madhya Pradesh.
7. Monitoring File/Guard File/Record File. 8. PARIVESH Portal

Annexure 1

Specific EC Conditions for (Mining Of Minerals)

1. Mining Of Minerals

S. No	EC Conditions
1.1	PP to plant additional fruit bearing plants with three tier plantation along the transportation route and identified areas with consent to the gram panchayat within two year.
1.2	PP shall maintain at least 10 mtrs width tree plantation of broad leaves and wind break/green-shield of about 10 mts height along the boundary of coal storage yard.
1.3	PP shall develop a rain water harvesting pond (min 1000 sq m and the depth will be 3 m) for the villagers in consultation with Gram Panchayat within 1 year. Also, Indicator aquatic species shall be planted in this water bodies to see the environmental quality. PP shall own water bodies/pond currently present in project area, maintain and regularly monitor the quality for its long term protection.
1.4	PP shall construct a dedicated pucca road joining to NH for transportation of coal with plantation on either side of the road.
1.5	PP shall install observatory wells at suitable locations to monitor the ground water level and probable impact due to mining.
1.6	As proposed, PP shall transport coal from underground faces by conveyor belt to silos for storage and loading. PP shall deploy only 40 tonnes covered trucks to reduce fleet size till railway siding.
1.7	As proposed, PP shall implement the public hearing budget on the items given above at Table 2 & 3 of Annexure 2 separately for Shahdol district i.e. 354.50 lakhs and for Umaria district i.e. 364 lakhs.
1.8	As proposed, PP to implement EMP budget of Rs. 4191 lakhs as capital expenditure on pollution control measures with annual recurring cost of Rs. 615 lakhs
1.9	PP to protect agriculture field as well as River/Nallah lying inside the mine lease area and no nala/drain diversion shall be undertaken.
1.10	PP to implement the recommendation of land subsidence study carried out for underground mine and report shall be submitted to IRO in every six monthly report
1.11	PP should establish in house (at project site) environment laboratory for measurement of environment parameter with respect to air quality and water (surface and ground. A dedicated team to oversee environment management shall be setup which should comprise of Environment Engineers, Laboratory chemist and staff for monitoring of air, water quality parameters on routine basis. Any non- compliance or infringement should be reported to the concerned authority.
1.12	Hon'ble Supreme Court in an Writ Petition(s) Civil No. 114/2014, Common Cause vs Union of India & Ors vide its judgement dated 8th January, 2020 has directed the Union of India to impose a condition in the mining lease and a similar condition in the environmental clearance and the mining plan to the effect that the mining lease holders shall, after ceasing mining operations, undertake re-grassing the mining area and any other area which may have been disturbed due to their mining activities and restore the land to a condition which is fit for growth of fodder, flora, fauna etc. Compliance of this condition after the mining activity is over at the cost of the mining lease holders/Project Proponent". The implementation report of the above

S. No	EC Conditions
	occupational environment for mine workers shall be implemented. The prevention measure for burns, malaria and provision of anti-snake venom including all other paramedical safeguards may be ensured before initiating the mining activities
1.26	PP must explore innovative technology to recover methane from gases extracted from underground mine while venting.
1.27	PP to install 1 continuous ambient air quality monitoring stations at suitable locations preferably village side with consultation of SPCB. The real time data so generated shall be uploaded on company website and linked it with website of CPCB & SPCB. In addition, data should also be displayed digitally at entry and exit gate of mine lease area for public display.
1.28	PP to monitor the water quality of the ground water and surface water body located within the core zone and 5 km radius from the periphery of the mine boundary as per procedure laid down by CPCB.
1.29	PP shall implement Effluent Treatment Plant for wastewater generated from workshop and Sewage Treatment Plan for its colony. No untreated water shall be discharged to ponds/nallah/river.

Standard EC Conditions for (Mining of minerals)

1. Statutory Compliance

S. No	EC Conditions
1.1	The Environmental clearance shall be subject to orders of Hon'ble Supreme Court of India, Hon'ble High Courts, NGT and any other Court of Law, from time to time, and as applicable to the project
1.2	The project proponent shall obtain forest clearance under the provisions of Forest (Conservation) Act, 1986, in case of the diversion of forest land for non-forest purpose involved in the project.
1.3	The project proponent shall obtain clearance from the National Board for Wildlife, if applicable.
1.4	The project proponent shall prepare a Site-Specific Conservation Plan & Wildlife Management Plan and approved by the Chief Wildlife Warden. The recommendations of the approved Site-Specific Conservation Plan / Wildlife Management Plan shall be implemented in consultation with the State Forest Department. TThe implementation report shall be furnished along with the six-monthly compliance report (in case of the presence of schedule-I species in the study area).
1.5	The project proponent shall obtain Consent to Establish / Operate under the provisions of Air (Prevention & Control of Pollution) Act, 1981 and the Water (Prevention & Control of Pollution) Act, 1974 from the concerned State pollution Control Board/ Committee.
1.6	The project proponent shall obtain the necessary permission from the Central Ground Water Authority
1.7	Solid/hazardous waste generated in the mines needs to addressed in accordance to the Solid Waste Management Rules, 2016/Hazardous & Other Waste Management Rules, 2016.

S. No	EC Conditions
1.8	Permission of power supply to be taken from the concerned authority for meeting power demand of the project site.
1.9	The maximum production or peak production at any given time shall not exceed the limit as prescribed in the EC.
1.10	Validity of EC is as per life of the mine mentioned in EC letter or 30 years as per EIA Notification, 2006 and its amendments therein

2. Air Quality Monitoring And Mitigation Measure

S. No	EC Conditions
2.1	Adequate ambient air quality monitoring stations shall be established in the core zone as well as in the buffer zone for monitoring of pollutants, namely particulates, SO ₂ and NO _x . Location of the stations shall be decided based on the meteorological data, topographical features and environmentally and ecologically sensitive receptors in consultation with the State Pollution Control Board. Online ambient air quality monitoring station/stations may also be installed in addition to the regular air monitoring stations as per the requirement and/or in consultation with the SPCB
2.2	The Ambient Air Quality monitoring in the core zone shall be carried out to ensure the Coal Industry Standards notified vide GSR 742 (E) dated 25th September, 2000 and as amended from time to time by the Central Pollution Control Board. Data on ambient air quality and heavy metals such as Hg, As, Ni, Cd, Cr and other monitoring data shall be regularly reported to the Ministry/Regional Office and to the CPCB/SPCB.
2.3	Transportation of coal, to the extent if permitted by road, shall be carried out by covered trucks/conveyors. Effective control measures such as regular water sprinkling/rain gun/ Fog cannon /mist sprinkling etc., shall be carried out in critical areas prone to air pollution with higher level of particulate matter all through the coal transport roads, loading/unloading and transfer points. Fugitive dust emissions from all sources shall be controlled regularly. It shall be ensured that the ambient air quality parameters conform to the norms prescribed by the Central/State Pollution Control Board.
2.4	Major approach roads shall be black topped and properly maintained.
2.5	PP to install solar lights along the road used for transportation of coal to avoid the accidents at night and also seek its maintenance.
2.6	The transportation of coal shall be carried out as per the provisions and route proposed in the approved mining plan. Transportation of the coal through the existing road passing through any village shall be avoided. In case, it is proposed to construct a 'bypass' road, it should be so constructed that the impact of sound, dust and accidents could be appropriately mitigated.
2.7	Vehicular emissions shall be kept under control and regularly monitored. All the vehicles engaged in mining and allied activities shall operate only after obtaining 'PUC' certificate from the authorized pollution testing centres.
2.8	Coal stock pile/crusher/feeder and breaker material transfer points shall invariably be provided with

S. No	EC Conditions
	dust suppression system, Belt-conveyors shall be fully covered to avoid air borne dust. Side cladding all along the conveyor gantry should be made to avoid air borne dust. Drills shall be wet operated or fitted with dust extractors.
2.9	Coal handling plant shall be operated with effective control measures w.r.t. various environmental parameters. Environmental friendly sustainable technology should be implemented for mitigating such parameters.
2.10	Adequate number of Fog canon (mist sprayer) shall be installed to reduce the impact of air pollution at dust generating sources with time bound action plan.
2.11	PP should Install Wind breaker/shield arrangement along the railway siding for reducing the dust propagation in upwind direction.
2.12	Post environmental closure third party monitoring by reputed institued in air quality, water, land & soil etc shall be carried out and analysed with EMP measures at regular interval. A suitable recommendation in this regard, shall be furnished to IRO, MoEF&CC for compliance. The data used for analysis shall be obtained from continuous AQMS, site specific water regime. Also third party shall analyses the implementation of river diversion, meeting to the requirement of project report.

3. Water Quality Monitoring And Mitigation Measures

S. No	EC Conditions
3.1	The effluent discharge (mine waste water, workshop effluent) shall be monitored in terms of the parameters notified under the Water Act, 1974 Coal Industry Standards vide GSR 742 (E) dated 25th September, 2000 and as amended from time to time by the Central Pollution Control Board.
3.2	The monitoring data shall be uploaded on the company's website and displayed at the project site at a suitable location. The circular No.J-20012/1/2006-IA.11 (M) dated 27th May, 2009 issued by Ministry of Environment, Forest and Climate Change shall also be referred in this regard for its compliance.
3.3	Regular monitoring of ground water level and quality shall be carried out in and around the mine lease area by establishing a network of existing wells and constructing new piezometers during the mining operations. The monitoring of ground water levels shall be carried out four times a year i.e. pre-monsoon, monsoon, post-monsoon and winter. The ground water quality shall be monitored once a year, and the data thus collected shall be sent regularly to MOEFCC/RO.
3.4	Monitoring of water quality upstream and downstream of river including ponds, lakes, tanks shall be carried out once in six months and record of monitoring data shall be maintained and submitted to the Ministry of Environment, Forest and Climate Change/Regional Office.
3.5	Ground water, excluding mine water, shall not be used for mining operations. Rainwater harvesting shall be implemented for conservation and augmentation of ground water resources.
3.6	The project proponent shall not alter major water channels around the site. Appropriate embankment shall be provided along the side of the river/nallah flowing near or adjacent to the

S. No	EC Conditions
	mine. The embankment constructed along the river/nallah boundary shall be of suitable dimensions and critical patches shall be strengthened by stone pitching on the river front side, stabilized with plantation so as to withstand the peak water pressure preventing any chance of mine inundation,
3.7	Garland drains (of suitable size, gradient and length) around the critical areas i.e. mine shaft and low lying areas, shall be designed keeping at least 50% safety margin over and above the peak sudden rainfall and maximum discharge in the area adjoining the mine sites. The sump capacity shall also provide adequate retention period to allow proper settling of silt material of the surface runoff
3.8	The water pumped out from the mine, after siltation, shall be utilized for industrial purpose viz. watering the mine area, roads, green belt development etc. The drains shall be regularly desilted particularly after monsoon and maintained properly
3.9	Industrial waste water from coal handling plant and mine water shall be properly collected and treated so as to conform to the standards prescribed under the Environment (Protection) Act, 1986 and the Rules made thereunder, and as amended from time to time. Oil and grease trap shall be installed before discharge of workshop effluent. Sewage treatment plant of adequate capacity shall be installed for treatment of domestic waste water.
3.10	Adequate groundwater recharge measures shall be taken up for augmentation of ground water. The project authorities shall meet water requirement of nearby village(s) in case the village wells go dry due to dewatering of mine.
3.11	The surface drainage plan including surface water conservation plan for the area of influence affected by the said mining operations shall be prepared, considering the presence of any river/rivulet/pond/lake etc., with impact of mining activities on it, and implemented by the project proponent. The surface drainage plan and/or any diversion of natural water courses shall be as per the provisions of the approved Mining Plan/ EIA-EMP submitted to this Ministry and the same should be done with due approval of the concerned State/GoI Authority. The construction of embankment to prevent any danger against inrush of surface water into the mine should be as per the approved mining plan and as per the permission of DGMS.
3.12	The project proponent shall take all precautionary measures to ensure reverian/ riparian ecosystem in and around the coal mine upto a distance of 5 km. A revarian /riparian ecosystem conservation and management plan should be prepared and implemented in consultation with the irrigation / water resource department in the state government.
3.13	Domestic water shall be providing to the residents/villages which are coming under the zone of influence of the project due to ground water extraction by installing a RO plant with proper supply line and Taps within 2 years
3.14	No obsolete technologies for sewage treatment shall be implemented. Construction of Sewage Treatment Plant with latest technology should be completed within 2 years and treated water shall be reused for plantation. CTE and CTO of STP shall be obtained as per the norms.

4. Noise And Vibration Monitoring And Prevention

S. No	EC Conditions
4.1	Adequate measures shall be taken for control of noise levels as per Noise Pollution Rules, 2016 in the work environment. Workers engaged in blasting and drilling operations, operation of HEMM, etc shall be provided with personal protective equipments (PPE) like ear plugs/muffs in conformity with the prescribed norms and guidelines in this regard. Adequate awareness programme for users to be conducted. Progress in usage of such accessories to be monitored.
4.2	The noise level survey shall be carried out as per the prescribed guidelines to assess noise exposure of the workmen at vulnerable points in the mine premises, and report in this regard shall be submitted to the Ministry/RO on six-monthly basis.

5. Mining Plan

S. No	EC Conditions
5.1	5- Star Rating is mandatory to obtaine certification as per guidelines of Mininstry of Coal
5.2	Mining shall be carried out under strict adherence to provisions of the Mines Act 1952 and subordinate legislations made there-under as applicable.
5.3	No change in mining method i.e. UG to OC, calendar programme and scope of work shall be made without obtaining prior approval of the Ministry of Environment, Forests and Climate Change (MoEFCC).
5.4	Mining shall be carried out as per the approved mining plan (including Mine Closure Plan) abiding by mining laws related to coal mining and the relevant circulars issued by Directorate General Mines Safety (DGMS).
5.5	Underground work place environmental conditions shall be rendered ergonomic and air breathable with adequate illumination in conformance with DGMS standards.
5.6	No mining shall be carried out in forest land without obtaining Forestry Clearance as per Forest (Conservation) Act, 1980 and also adhering to The Scheduled Tribes and Other Traditional Forest Dwellers (Recognition of Forest Rights) Act, 2006 read with provisions of Indian Forest Act, 1927.
5.7	Efforts should be made to reduce energy and fuel consumption by conservation, efficiency improvements and use of renewable energy.
5.8	Tranportation by Railway Siding shall be developed to avoid transportation by Road

6. Land Recalmtion

S. No	EC Conditions
6.1	Digital Survey of entire lease hold area/core zone using Satellite Remote Sensing survey shall be carried out at least once in three years for monitoring land use pattern and report in 1:50,000 scale or as notified by Ministry of Environment, Forest and Climate Change(MOEFCC) from time to time shall be submitted to MOEFCC/Regional Office (RO).

S. No	EC Conditions
6.2	Post-mining land be rendered usable for agricultural/forestry purposes and shall be handed over to the respective State Government, as specified in the Guidelines for Preparation of Mine Closure Plan, issued by the Ministry of Coal dated 27th August, 2009 and subsequent amendments.
6.3	Regular monitoring of subsidence movement on the surface over and around the working areas and its impact on natural drainage pattern, water bodies, vegetation, structure, roads and surroundings shall be continued till movement ceases completely. In case of observation of any high rate of subsidence beyond the limit prescribed, appropriate effective mitigation measures shall be taken to avoid loss of life and materials. Cracks should be effectively plugged in with ballast and clay soil/suitable material.
6.4	Fly ash shall be used for external dump of overburden, backfilling or stowing of mine as per provisions contained in clause (i) and (ii) of subparagraph (8) of fly ash notification issued vide SO 2804 (E) dated 3rd November, 2009 as amended from time to time. Efforts shall be made to utilize gypsum generated from Flue Gas Desulfurization (FGD), if any, along with fly ash for external dump of overburden, backfilling of mines. Compliance report shall be submitted to Regional Office of MoEF&CC, CPCB and SPCB.
6.5	A separate team for subsidence monitoring and surface mitigation measures shall be constituted and continuous monitoring & implementation of mitigation measures be carried out.
6.6	Thorough inspection of the mine lease area for any cracks developed at the surface due to mining activities below ground shall be carried out to prevent inrush of water in the mine.
6.7	Native tree species shall be selected and planted over areas affected by subsidence.
6.8	The project proponent shall make necessary alternative arrangements, if grazing land is involved in core zone, in consultation with the State government to provide alternate areas for livestock grazing, if any. In this context, the project proponent shall implement the directions of Hon'ble Supreme Court with regard to acquiring grazing land.

7. Public Hearing And Human Health Issues

S. No	EC Conditions
7.1	Adequate illumination shall be ensured in all mine locations (as per DGMS standards) and monitored.
7.2	The project proponent shall undertake occupational health survey for initial and periodical medical examination of the personnel engaged in the project and maintain records accordingly as per the provisions of the Mines Rules, 1955 and DGMS circulars. Besides regular periodic health check-up, 20% of the personnel identified from workforce engaged in active mining operations shall be subjected to health check-up for occupational diseases and hearing impairment, if any, as amended time to time.
7.3	Personnel (including outsourced employees) working in core zone shall wear protective respiratory devices and shall also be provided with adequate training and information on safety and health aspects.

S. No	EC Conditions
7.4	Skill training as per safety norms specified by DGMS shall be provided to all workmen including the outsourcing employees to ensure high safety standards in mines.
7.5	Effective arrangement shall be made to provide and maintain at suitable points conveniently situated, a sufficient supply of drinking water for all the persons employed.
7.6	Implementation of the time bound action plan on the issues raised during the public hearing shall be ensured. The project proponent shall undertake all the tasks/measures as per the time bound action plan submitted with budgetary provisions during the public hearing. Land oustees shall be compensated as per the norms laid down in the R&R policy of the company/State Government/Central Government, as applicable.
7.7	The project proponent shall follow the mitigation measures provided in this Ministry's OM No.Z-11013/5712014-IA.II (M) dated 29th October, 2014, titled 'Impact of mining activities on habitations-issues related to the mining projects wherein habitations and villages are the part of mine lease areas or habitations and villages are surrounded by the mine lease area'.
7.8	PP to conduct need based assessment survey of the area to for in order to decide the activities to be carried under the CSR and to provide detail of the activity carried out with adequate budgetary provision and time bound action plan.
7.9	PP should conduct epidemiology study to (analysis of the distribution, patterns and determinants of health and disease conditions in defined populations).
7.10	Permanent Health care facilities of Hospital should be established within 5 km of project boundary for the local people.
7.11	PP must ensure an emergency action plan during pandemic in order to provide assistance to the nearby villages located within the 10 km radius buffer zone (If required)
7.12	PP is asked to also identify the rural areas for installation of solar light with its maintenance within the study area of 10 km radius buffer zone with time bound action plan
7.13	PP to take measure for installation of Renewable Energy sources in nearby area falling within 10 km radius

8. Corporate Environment Responsibility

S. No	EC Conditions
8.1	The company shall have a well laid down environmental policy duly approve by the Board of Directors. The environmental policy should prescribe for standard operating procedures to have proper checks and balances and to bring into focus any infringements/deviation/violation of the environmental/forest/wildlife norms/conditions. The company shall have defined system of reporting infringements/deviation/violation of the environmental/forest/wildlife norms/conditions and/or shareholders/stake holders.
8.2	A separate Environmental Cell both at the project and company head quarter level, with qualified personnel shall be set up under the control of senior Executive, who will directly to the head of the

S. No	EC Conditions
	organization.
8.3	Action plan for implementing EMP and environmental conditions along with responsibility matrix of the company shall be prepared and shall be duly approved by competent authority. The year wise funds earmarked for environmental protection measures shall be kept in separate account and not to be diverted for any other purpose. Year wise progress of implementation of action plan shall be reported to the Ministry/Regional Office along with the Six Monthly Compliance Report.
8.4	Self environmental audit shall be conducted annually. Every three years third party environmental audit shall be carried out.
8.5	PP should establish in house (at project site) environment laboratory for measurement of environment parameter with respect to air quality and water (surface and ground. A dedicated team to oversee environment management shall be setup which should comprise of Environment Engineers, Laboratory chemist and staff for monitoring of air, water quality parameters on routine basis. Any non- compliance or infringement should be reported to the concerned authority

9. Miscellaneous

S. No	EC Conditions
9.1	The project proponent shall make public the environmental clearance granted for their project along with the environmental conditions and safeguards at their cost by prominently advertising it at least in two local newspapers of the District or State, of which one shall be in the vernacular language within seven days and in addition this shall also be displayed in the project proponent's website permanently.
9.2	The copies of the environmental clearance shall be submitted by the project proponents to the Heads of local bodies, Panchayats and Municipal Bodies in addition to the relevant offices of the Government who in turn has to display the same for 30 days from the date of receipt.
9.3	The project proponent shall upload the status of compliance of the stipulated environment clearance conditions, including results of monitored data on their website and update the same on half-yearly basis.
9.4	The project proponent shall submit six-monthly reports on the status of the compliance of the stipulated environmental conditions on the website of the ministry of Environment, Forest and Climate Change at environment clearance portal.
9.5	The project proponent shall submit the environmental statement for each financial year in Form-V to the concerned State Pollution Control Board as prescribed under the Environment (Protection) Rules, 1986, as amended subsequently and put on the website of the company.
9.6	The project authorities shall inform to the Regional Office of the MOEFCC regarding commencement of mining operations.
9.7	The project authorities must strictly adhere to the stipulations made by the State Pollution Control Board and the State Government.

S. No	EC Conditions
9.8	The project proponent shall abide by all the commitments and recommendations made in the EIA/EMP report, commitment made during Public Hearing and also that during their presentation to the Expert Appraisal Committee.
9.9	No further expansion or modifications in the plant shall be carried out without prior approval of the Ministry of Environment, Forests and Climate Change (MoEF&CC).
9.10	Concealing factual data or submission of false/fabricated data may result in revocation of this environmental clearance and attract action under the provisions of Environment (Protection) Act, 1986.
9.11	The Ministry may revoke or suspend the clearance, if implementation of any of the above conditions is not satisfactory.
9.12	The Ministry reserves the right to stipulate additional conditions if found necessary. The Company in a time bound manner shall implement these conditions.
9.13	The Regional Office of this Ministry shall monitor compliance of the stipulated conditions. The project authorities should extend full cooperation to the officer (s) of the Regional Office by furnishing the requisite data / information/monitoring reports.
9.14	The above conditions shall be enforced, inter-alia under the provisions of the Water (Prevention & Control of Pollution) Act, 1974, the Air (Prevention & Control of Pollution) Act, 1981, the Environment (Protection) Act, 1986, Hazardous and Other Wastes (Management and Transboundary Movement) Rules, 2016 and the Public Liability Insurance Act, 1991 along with their amendments and Rules and any other orders passed by the Hon'ble Supreme Court of India / High Courts and any other Court of Law relating to the subject matter.
9.15	The proponent shall abide by all the commitments and recommendations made in the EIA/EMP report and also that during presentation to the EAC. All the commitments made on the issues raised during public hearing shall also be implemented in letter and spirit.
9.16	Compensation of the land acquired for the project shall be settled as per the R&R Policy. Adequate facility of drinking water, plantation and other social amenities should be provided to established R&R villages.
9.17	Persons of nearby villages shall be given training on livelihood and skill development to make them employable with its proper records.
9.18	The illumination and sound at night at project sites disturb the villages in respect of both human and animal population. Consequent sleeping disorders and stress may affect the health in the villages located close to mining operations. Habitations have a right for darkness and minimal noise levels at night. PPs must ensure that the biological clock of the villages is not disturbed; by orienting the floodlights/ masks away from the villagers and keeping the noise levels well within the prescribed limits for day light/night hours
9.19	The project proponent shall follow the mitigation measures provided in this Ministry's OM No.Z-11013/5712014-IA.11 (M) dated 29 th October, 2014, titled 'Impact of mining activities on habitations-issues related to the mining projects wherein habitations and villages are the part of mine lease areas or habitations and villages are surrounded by the mine lease area'.

Annexure 2

Table 1: Pre-mining land use details: (Area in Ha):

S. No.	Land Use	Within ML Area	Outside ML Area	Total
1	Agricultural Land (includes few residential houses)	513.411	0.00	513.411
2	Forest Land	80.590	0.00	80.590
3	Wasteland	0.00	0.00	0.00
4	Grazing Land	0.00	0.00	0.00
5	Surface Water Bodies	18.518	0.00	18.518
6	Others (Specify)			
	Road	3.583	0.00	3.583
	Community	2.898	0.00	2.898
	Total Project Area =	619	0.00	619

Post Mining

S. No.	Land use	Land use (ha)				Total
		Plantation	Water Body	Public Use	Undisturbed	
1	External OB Dump	--	--	--	--	0.00
2	Top Soil Dump	0.030	--	--	--	0.030
3	Excavation	--	--	--	--	-
4	Roads	-	--	4.005	--	4.005
5	Built-up Area	12.049	0.200	--	--	12.249
6	Green Belt	8.020	--	--	--	8.020
7	Undisturbed Area	--	--	--	594.696	594.696
8	Safety Zone	--	--	--	--	-
	Total Area =	20.099	0.200	4.005	594.696	619.0

Table 2: Revised action Plan to address the public hearing issues arising for Shahdol district is given in Table 2, Annexure 2

	Task	Location (Name of School/Village/Area)	Year -1 (In Lakhs)	Year -2 (In Lakhs)	Total (in Lakhs)
1.	Drinking Water				

	To create drinking water facilities in community:				
	<ul style="list-style-type: none"> Digging of Bore well with provision of submersible Pump & tap water pipe line 	Khamhariya kala and Kathotiya	10	0	25
	<ul style="list-style-type: none"> Installation of Solar Pump, hand Pumps etc 	Khamhariya kala	0	5	
	<ul style="list-style-type: none"> Recharge of Nearby 5no Ponds through treated mine sump water and installation of water pipelines 	Village ponds of Kathotiya	0	10	
2.	Sanitation				
	<ul style="list-style-type: none"> To improve village sanitation practices, health & hygiene : Community Toilets & Toilet block (separate for boys & girls) 	Khamhariya and Kathotiya	1.5	1.5	3
3	Education				
	<ul style="list-style-type: none"> Quality education development: Upgrade teachers skill & staff to impart quality education for the students Awareness Programs for parents Sponsorship for Technical Education Funding sponsorship/scholarship for students Construction/Renovation of school buildings and Aanganwadis 	Khamhariya and Kathotiya	2.5	2.5	110.5
			6	4.5	
			10	10	
			10	15	
		Khamhariya and Kathotiya	25	25	
4	Skill Development				
	<ul style="list-style-type: none"> Create training centre in village and organize & enhance their potential to make them able for the Industry ready Sill development training for women and dependents 	Khamhariya and Kathotiya	15	15	42.5
		Kathotiya	0	7.5	

	<ul style="list-style-type: none"> Vocational training (15 aspirants per year) 	Khamhariya and Kathotiya	2.5	2.5					
5	Rain water Harvesting								
	<ul style="list-style-type: none"> To develop Rain Water Harvesting structure & system: 	Khamhariya and Kathotiya	0	15	40				
	<ul style="list-style-type: none"> Pond deepening 		10	5					
	<ul style="list-style-type: none"> Rain water harvesting structures in village area, community building, school and station 		10	0					
6	Infrastructure								
	Construction of:								
	<ul style="list-style-type: none"> Community hall, 	Khamhariya kala and Kathotiya	10	0	60				
	<ul style="list-style-type: none"> Repair/Upgradation of Road 	Khamhariya kala	0	25					
	<ul style="list-style-type: none"> Repair/UpgradationMandir 	Kathotiya	5	0					
	<ul style="list-style-type: none"> Avenue plantation. 	Khamhariya kala and Kathotiya	2.5	2.5					
	<ul style="list-style-type: none"> Installment of solar panels 	Khamhariya kala and Kathotiya	5	10					
7	Health				0				
	<ul style="list-style-type: none"> Organized Health Awareness Check Up Camp Mobile Health Unit Mine Dispensary will be open for all on Weekends 	Khamhariya kala and Kathotiya	8.5	10	18.5				
8	Art, Culture & Sports								0
	<ul style="list-style-type: none"> Promotion of local Art, Culture& Sports 					Khamhariya kala and Kathotiya	2.5	2.5	5
	<ul style="list-style-type: none"> Sponsor & Conduct village level sports & cultural events Sponsoring local talent to compete in state and national level tournaments 								
	<ul style="list-style-type: none"> Development of Local Grounds 	Khamhariya kala			0				
	Livelihood				0				
	Agricultural Programme								
	<ul style="list-style-type: none"> Local farmers with ownership of more than 1 								

9	Acre will be provided the following:	Khamhariya kala and Kathotiya	25	25	50
	• Arrangement of Financial assistance, bank loan and subsidy.				
	• Training in modern farming technology				
	• Free/ subsidized seeds through Satva Seeds (a group company of SEML).				
	• Corporative Farming				
	• Firm Rate contract for buyback through SEML's subsidiary M/s Chhattisgarh investments limited providing secured earnings				
Total			161	193.5	354.5


Revised action Plan to address the public hearing issues arising for Umaria District as in Table 3, Annexure 2:

Sr. No.	Task	Location (Name of School/Village/Area)	Year - 1 (In Lakhs)	Year - 2 (In Lakhs)	Total (in Lakhs)
1.	Drinking Water				
	To create drinking water facilities in community:				30
	• Digging of Bore well with provision of submersible Pump & tap water pipe line	Khusmaha Khurd, Khamaharia Khurd and Sahapur	10	0	
	• Installation of Solar Pump, hand Pumps etc	Khusmaha Khurd, Khamaharia Khurd	0	10	
	• Recharge of Nearby 5 no Ponds through treated mine sump water and installation of water pipelines.	Village ponds of Khamaharia Khurd, Khusmaha Khurd	0	10	
2	Sanitation				

	To improve village sanitation practices, health & hygiene :				
	<ul style="list-style-type: none"> Community Toilets & Toilet block (separate for boys & girls) 	Khusmaha Khurd, Khamaharia Khurd and Sahapur	3	1.5	19.5
	<ul style="list-style-type: none"> Installation of Bio Gas Units 	Sahapur	0	15	
3	Education				
	Quality education development:				
	<ul style="list-style-type: none"> Upgrade teachers skill & staff to impart quality education for the students 	Khusmaha Khurd, Khamaharia Khurd and Sahapur	2.5	2.5	87
	<ul style="list-style-type: none"> Awareness Programs for parents 		1	1	
	<ul style="list-style-type: none"> Sponsorship for Technical Education 		10	10	
	<ul style="list-style-type: none"> Funding sponsorship/scholarship for students 		5	5	
	<ul style="list-style-type: none"> Construction/Renovation of school buildings and Aanganwadis 	Khusmaha Khurd, Khamaharia Khurd	25	25	
4	Skill Development				
	<ul style="list-style-type: none"> Create training centre in village and organize & enhance their potential to make them able for the Industry ready 	Khusmaha Khurd	15	15	42.5
	<ul style="list-style-type: none"> Skill development training for women and dependents 	Khusmaha Khurd, Khamaharia Khurd and Sahapur	0	7.5	
	<ul style="list-style-type: none"> Vocational training (15 aspirants per year) 		2.5	2.5	
5	Rain water Harvesting				35
	To develop Rain Water Harvesting structure & system:				
	<ul style="list-style-type: none"> Pond deepening 		15	0	
	<ul style="list-style-type: none"> Watershed development 	Khusmaha Khurd, Khamaharia Khurd and Sahapur	5	0	
	<ul style="list-style-type: none"> Rain water harvesting structures in village area, 		0	15	

	community building, school and station				
6	Infrastructure				
	Construction of				
	• Community hall,	Khamhariya kala,	10	10	70
	• Repair/Upgradation of Road	and Khusmaha Khurd	25	0	
	• Repair/UpgradationMandir	Sahapur	0	5	
	• Avenue plantation,	Khusmaha Khurd, Khamaharia Khurd and Sahapur	5	5	
	• Installment of solar panels	Sahapur	5	5	
7	Health				
	• Organized Health Awareness	Khusmaha Khurd, Khamaharia Khurd and Sahapur	10	10	20
	• Check Up Camp				
	• Mobile Health Unit				
	• Mine Dispensary will be open for all on Weekends				
8	Art, Culture & Sports				
	• Promotion of local Art, Culture& Sports	Khusmaha Khurd, Khamaharia Khurd and Sahapur	5	5	10
	• Sponsor & Conduct village level sports & cultural events				
	• Sponsoring local talent to compete in state and national level tournaments				
	• Development of Local Grounds	Khamaharia Khurd			
	Livelihood				
	Agricultural programme:				
9	• Local farmers with ownership of more than 1 Acre will be provided the following:	Khusmaha Khurd, Khamaharia Khurd and Sahapur	25	25	50
	• Arrangement of Financial assistance, bank loan and subsidy.				
	• Training in modern farming technology				

<ul style="list-style-type: none"> • Free/ subsidized seeds through Satva Seeds (a group company of SEML). • Corporative Farming • Firm Rate contract for buyback through SEML's subsidiary M/s Chhattisgarh investments limited providing secured earnings 				
Total		179	185	364



Industrial Growth Centre, Siliguri
Dist: Jharkhand 813001, India
Tel: +91 771 2215100
Fax: +91 771 2215100/05
PIN No.: AAAACRS149L
CIN : L2710JM-11973-PLC-016517
www.seml.co.in
info@seml.co.in

ANAB
Certified Company



Annexure- XIII

Ref No.- SEML/SW/FC/ 68

Date-20.04.2024

UNDERTAKING

I, Shiv Shankar Shrivastava, by the virtue of powers delegated to me by M/s Sarda Energy & Minerals Limited through Board Resolution dated 05th October 2021, undertake that we shall bear the cost towards erection of concrete pillars required for demarcation of forest land being diverted as stipulated in **condition no xiv of In-Principle/Stage-I Approval** dated 12.02.2024 accorded by Forest Conservation Division, Ministry of Environment, Forest and Climate Change, Govt. of India.

For, Sarda Energy & Minerals Limited,

SS Shrivastava
Vice President – Coal Mines



Industrial Growth Center, Siltara
Raipur (CG) 493111, India
Tel: +91 771 2216100
Fax: +91 771 2216198/99
PAN No.: AAACR6149L
CIN : L27100MH1973PLC 018617
www.seml.co.in
info@seml.co.in

An ISO 9001, ISO 14001 & ISO 45001
Certified Company



Annexure-XIV

Ref No.- SEML/SW/FC/ 69

Date-20.04.2024

UNDERTAKING

I, Shiv Shankar Shrivastava, by the virtue of powers delegated to me by M/s Sarda Energy & Minerals Limited through Board Resolution dated 05th October 2021, undertake that no labour camps shall be established on the forest land.

For, **Sarda Energy & Minerals Limited,**

SS Shrivastava

Vice President – Coal Mines



Industrial Growth Center, Siltara
Raipur (CG) 493111, India
Tel: +91 771 2216100
Fax : +91 771 2216198/99
PAN No.: AAACR6149L
CIN : L27100MH1973PLC 016617
www.seml.co.in
info@seml.co.in

An ISO 9001, ISO 14001 & ISO 45001
Certified Company



Annexure- XV

Ref No.- SEML/SW/FCI 70

Date-20.04.2024

UNDERTAKING

I, Shiv Shankar Shrivastava, by the virtue of powers delegated to me by M/s Sarda Energy & Minerals Limited through Board Resolution dated 05th October 2021, undertake that we shall provide fuels preferably alternate fuels to the labourers and the staff working at the site so as to avoid any damage and pressure on the nearby forest areas.

For, **Sarda Energy & Minerals Limited,**

SS Shrivastava

Vice President – Coal Mines



Industrial Growth Center, Siltara
Raipur (CG) 493111, India
Tel: +91 771 2216100
Fax: +91 771 2216198/99
PAN No.: AAACR6149L
CIN : L27100MH1973PLC 016617
www.seml.co.in
info@seml.co.in

An ISO 9001, ISO 14001 & ISO 45001
Certified Company



Annexure- XVI

Ref No.- SEML/SW/FC/ 71

Date-20.04.2024

UNDERTAKING

I, Shiv Shankar Shrivastava, by the virtue of powers delegated to me by M/s Sarda Energy & Minerals Limited through Board Resolution dated 05th October 2021, undertake that Forest Land shall not be used for any purpose other than that specified in the proposal.

For, Sarda Energy & Minerals Limited,

SS Shrivastava
Vice President – Coal Mines



Industrial Growth Center, Siltara
Raipur (CG) 493111, India
Tel: +91 771 2216100
Fax : +91 771 2216198/99
PAN No.: AAACR6149L
CIN : L27100MH1973PLC 016617
www.seml.co.in
info@seml.co.in

An ISO 9001, ISO 14001 & OHSAS 18001
Certified Company



Annexure- D

Ref No. - SEML/SW/FC/83

Date-31.05.2024

UNDERTAKING

I, Shiv Shankar Shrivastava, by the virtue of powers delegated to me by M/s Sarda Energy & Minerals Limited through Board Resolution dated 05th October 2021, undertake that we shall abide by the directions and guidelines of the Central Government in compliance to **condition no. xix** of **In-Principle/Stage-I Approval** dated 12.02.2024 accorded by Forest Conservation Division, Ministry of Environment, Forest and Climate Change, Govt. of India.

For, Sarda Energy & Minerals Limited,

SS Shrivastava
Vice President – Coal Mines



Industrial Growth Center, Siltera
Raipur (CG) 493111, India
Tel: +91 771 2216100
Fax : +91 771 2216198/99
PAN No.: AAACR5149L
CIN : L27100MH1973PLC 016617
www.seml.co.in
info@seml.co.in

An ISO 9001, ISO 14001 & ISO 45001
Certified Company



Annexure- XVII

Ref No.- SEML/SW/FC/ 72

Date-20.04.2024

UNDERTAKING

I, Shiv Shankar Shrivastava, by the virtue of powers delegated to me by M/s Sarda Energy & Minerals Limited through Board Resolution dated 05th October 2021, undertake that the forest land proposed to be diverted shall under no circumstances be transferred to any other agency, department or person without prior approval of the Central Government.

For, Sarda Energy & Minerals Limited,



SS Shrivastava
Vice President – Coal Mines

Industrial Growth Center, Sitara
Raipur (CG) 493111, India
Tel: +91 771 2216100
Fax: +91 771 2216199/99
PAN No.: AAACR6149L
CIN : L27100MH1973PLC 016617
www.seml.co.in
info@seml.co.in

An ISO 9001, ISO 14001 & ISO 45001
Certified Company



Annexure- XVIII

Ref No.- SEML/SW/FC/73

Date-20.04.2024

UNDERTAKING

I, Shiv Shankar Shrivastava, by the virtue of powers delegated to me by M/s Sarda Energy & Minerals Limited through Board Resolution dated 05th October 2021, undertake that we shall not cause any damage to the flora and fauna of the adjoining area.

For, Sarda Energy & Minerals Limited,

A handwritten signature in blue ink, appearing to read 'Shiv Shankar Shrivastava', is written over a blue circular stamp.

SS Shrivastava
Vice President – Coal Mines



Industrial Growth Center, Siltara
Raipur (CG) 493111, India
Tel: +91 771 2216100
Fax : +91 771 2216198/99
PAN No.: AAACR6149L
CIN : L27100MH1973PLC 016617
www.seml.co.in
info@seml.co.in

An ISO 9001, ISO 14001 & OHSAS 18001
Certified Company



Annexure- E

Ref No.- SEML/SW/FC/84

Date-31.05.2024

UNDERTAKING

I, Shiv Shankar Shrivastava, by the virtue of powers delegated to me by M/s Sarda Energy & Minerals Limited through Board Resolution dated 05th October 2021, affirm that Sahapur West Coal Block is an Underground Coal Mining Project with zero Surface Utilization of Forest Land therefore no tree felling on forest land is envisaged.

For, Sarda Energy & Minerals Limited,

SS Shrivastava
Vice President – Coal Mines



Industrial Growth Center, Siltara
Raipur (CG) 493111, India
Tel: +91 771 2216100
Fax : +91 771 2216198/99
PAN No.: AAACR6149L
CIN : L27100MH1973PLC 016617
www.seml.co.in
info@seml.co.in

An ISO 9001, ISO 14001 & OHSAS 18001
Certified Company



Annexure- F

Ref No. - SEML/SW/FC/85

Date-31.05.2024

UNDERTAKING

I, Shiv Shankar Shrivastava, by the virtue of powers delegated to me by M/s Sarda Energy & Minerals Limited through Board Resolution dated 05th October 2021, affirm that Sahapur West Coal Block is an Underground Coal Mining Project with zero Surface Utilization of Forest Land therefore no tree felling on forest land is envisaged hence no nests of avifauna will be cleared in the project accordingly there is no requirement of creation and maintenance of alternate habitat/home for the avifauna.

For, **Sarda Energy & Minerals Limited,**

A handwritten signature in blue ink, appearing to read 'Shiv Shankar Shrivastava', is written over the printed name.

SS Shrivastava
Vice President – Coal Mines



Industrial Growth Center, Siltara
Raipur (CG) 493111, India
Tel: +91 771 2216100
Fax : +91 771 2216198/99
PAN No.: AAACR6149L
CIN : L27100MH1973PLC 016617
www.seml.co.in
info@seml.co.in

An ISO 9001, ISO 14001 & OHSAS 18001
Certified Company



Annexure- G

Ref No.- SEML/SW/FC/86

Date-31.05.2024

UNDERTAKING

I, Shiv Shankar Shrivastava, by the virtue of powers delegated to me by M/s Sarda Energy & Minerals Limited through Board Resolution dated 05th October 2021, undertake that we shall submit six monthly self-compliance reports as on 1st January and 1st July of every year to FC Division MoEF & CC as well as to the Nodal Officer of the Madhya Pradesh.

For, Sarda Energy & Minerals Limited,

SS Shrivastava
Vice President – Coal Mines



Industrial Growth Center, Siltara
Raipur (CG) 493111, India
Tel: +91 771 2216100
Fax: +91 771 2216198/99
PAN No.: AAACR6149L
CIN : L27100MH1973PLC 016617
www.seml.co.in
info@seml.co.in

An ISO 9001, ISO 14001 & ISO 45001
Certified Company



Annexure- XIX

Ref No.- SEML/SW/FC/ 7A

Date-20.04.2024

UNDERTAKING

I, Shiv Shankar Shrivastava, by the virtue of powers delegated to me by M/s Sarda Energy & Minerals Limited through Board Resolution dated 05th October 2021, undertake that we shall ensure compliances to the provisions of all the Acts, Rules, Regulations and Guidelines, for the time being in force, as applicable to the project.

For, Sarda Energy & Minerals Limited,

SS Shrivastava
Vice President – Coal Mines



Industrial Growth Center, Siltara
Raipur (CG) 493111, India
Tel: +91 771 2216100
Fax: +91 771 2216199/99
PAN No.: AAACR8149L
CIN : L27100MH1973PLC 016817
www.seml.co.in
info@seml.co.in

An ISO 9001, ISO 14001 & ISO 45001
Certified Company



Annexure- XX

Ref No.- SEML/SW/FCI/75

Date-20.04.2024

UNDERTAKING

I, Shiv Shankar Shrivastava, by the virtue of powers delegated to me by M/s Sarda Energy & Minerals Limited through Board Resolution dated 05th October 2021, undertake that we shall abide by any other condition that the concerned Regional Office of MoEF & CC, GoI, may stipulate, from time to time, in the interest of conservation, protection and development of forest & wildlife.

For, **Sarda Energy & Minerals Limited,**

Shiv Shankar Shrivastava
20/4/24

SS Shrivastava
Vice President – Coal Mines



Industrial Growth Center, Siltara
Raipur (CG) 493111, India
Tel: +91 771 2216100
Fax : +91 771 2216198/99
PAN No.: AAACR6149L
CIN : L27100MH1973PLC 016617
www.seml.co.in
info@seml.co.in

An ISO 9001, ISO 14001 & OHSAS 18001
Certified Company



Annexure- H

Ref No.- SEML/SW/FC/87

Date-31.05.2024

UNDERTAKING

I, Shiv Shankar Shrivastava, by the virtue of powers delegated to me by M/s Sarda Energy & Minerals Limited through Board Resolution dated 05th October 2021, undertake that we shall not violate any of the conditions as stipulated in **In-Principle/Stage-I Approval** dated 12.02.2024 accorded by Forest Conservation Division, Ministry of Environment, Forest and Climate Change, Govt. of India.

For, Sarda Energy & Minerals Limited,

A handwritten signature in blue ink, appearing to read 'SS Shrivastava', is written over the text 'For, Sarda Energy & Minerals Limited,'.

SS Shrivastava
Vice President – Coal Mines





Industrial Growth Center, Siltara
Raipur (CG) 493111, India
Tel: +91 771 2216100
Fax: +91 771 2216198/99
PAN No.: AAACR6149L
CIN : L27100MH1973PLC 016617
www.seml.co.in
info@seml.co.in

An ISO 9001, ISO 14001 & ISO 45001
Certified Company



क्र./SEML/SW/FC/92

दिनांक - 14.06.2024

प्रति,

अपर प्रधान मुख्य वन संरक्षक (भू- प्रबंध),
वन भवन भोपाल, मध्य प्रदेश

विषय - वन मंडल दक्षिण शहडोल के परिक्षेत्र शहडोल के विभिन्न खसरो के रकबा 15.549 हे. राजस्व वनभूमि एवं वन मंडल उमरिया के परिक्षेत्र घुनघुटी के वन कक्ष RF-227 & PF-779 के रकबा 46.488 हे. तथा विभिन्न खसरो की रकबा 18.553 हे राजस्व वनभूमि कुल रकबा 80.59 हे. वनभूमि में शाहपुर पश्चिम कोल ब्लाक अंतर्गत भूमिगत कोयला उत्खनन तथा उपरिसतह उपयोग के व्यवर्तन का - मेसर्स सारडा एनर्जी एंड मिनेरल्स लिमिटेड, रायपुर (छत्ती) का प्रस्ताव ।

सन्दर्भ:-

- 1) भारत सरकार, पर्यावरण, वन एवं जलवायु मंत्रालय, नई दिल्ली द्वारा जारी सैद्धान्तिक सहमति/प्रथम चरण की अनुमति दिनांक 12.02.2024
- 2) अपर प्रधान मुख्य वन संरक्षक (भू- प्रबंध), मध्य प्रदेश, भोपाल का पत्र क्रमांक/एफ-1/839/2023/10-11/1115 भोपाल, दिनांक 19/02/2024
- 3) वनमंडलाधिकारी, वन मंडल दक्षिण शहडोल का पत्र क्रमांक/मा.चि./2024/2602 दिनांक 22.02.2024
- 4) वनमंडलाधिकारी, वन मंडल उमरिया का पत्र क्रमांक/मा.चि./2024/1034 दिनांक 16.04.2024
- 5) हमारा पत्र क्रमांक ./SEML/SW/FC/76 दिनांक - 22.04.2024
- 6) हमारा पत्र क्रमांक ./SEML/SW/FC/88 दिनांक - 31.05.2024

महोदय,

विषयान्तर्गत निवेदन है कि भारत सरकार, पर्यावरण, वन एवं जलवायु मंत्रालय, नई दिल्ली द्वारा जारी सैद्धान्तिक सहमति/प्रथम चरण की अनुमति दिनांक 12.02.2024 में अधिरोपित शर्त क्रमांक ix के परिपालन में हमारे द्वारा दक्षिण शहडोल वनमंडल अंतर्गत प्रभावित 15.549 हे. राजस्व वन भूमि हेतु कलेक्टर शहडोल द्वारा जारी हस्ताक्षरित Form-II प्रस्तुत किया गया था साथ ही उमरिया वनमंडल अंतर्गत प्रभावित 65.041 हे वन एवं राजस्व वन भूमि हेतु कलेक्टर उमरिया द्वारा जारी Form-II प्रस्तुत करने हेतु यचन पत्र प्रस्तुत किया गया था ।

उक्त के सम्बन्ध में लेख है कि उमरिया वनमंडल अंतर्गत प्रभावित 65.041 हे वन एवं राजस्व वन भूमि हेतु कलेक्टर उमरिया द्वारा जारी हस्ताक्षरित Form-II प्राप्त कर लिया गया है, जिसकी प्रति इस पत्र के साथ संलग्न कर सैद्धान्तिक सहमति/प्रथम चरण की अनुमति के पालन प्रतिवेदन में शामिल करने हेतु सादर संप्रेषित है ।

संलग्न - उपरोक्तानुसार

घास्ते, सारडा एनर्जी & मिनेरल्स लिमिटेड,

एस. एस. श्रीवास्तव

उपाध्यक्ष - कोल माईंस



प्रतिलिपि:-

- 1) मुख्य वन संरक्षक, शहडोल वन, शहडोल, मध्य प्रदेश की ओर सूचनार्थ संप्रेषित ।
- 2) वन मंडल अधिकारी, सामान्य वन मंडल, उमरिया (म.प्र.) की ओर सूचनार्थ संप्रेषित ।

FORM-II

(for projects other than linear projects)

Government of Madhya Pradesh
Office of the District Collector - Umaria

No. 1894

Dated. 14.6.24

To WHOSOEVER IT MAY CONCERN

In compliance of the Ministry of Environment and Forests (MoEF), Government of India's letter No.11-9/98-FC (pt.) dated 3rd August 2009 wherein the MoEF issued guidelines on submission of evidences for having initiated and completed the process of settlement of rights under the Scheduled Tribes and Other Traditional Forest Dwellers (Recognition of Forest Right) Act, 2006 ('FRA', for short) on the forest land proposed to be diverted for non-forest purposes, it is certified that 65.041 hectare of Forest and Revenue forest land proposed to be diverted in favour of M/s Sarda Energy & Minerals Limited for Underground Mining of Coal from Sahapur West Coal Mine in Umaria district falls within jurisdiction of Kushmaha Khurd, Shahpur and Khamharia Khurd villages in Pali tehsil.

It is further certified that:

- the complete process for identification and settlement of rights under the FRA has been carried out for the entire 65.041 hectares of forest area proposed for diversion. A copy of records of all consultations and meetings of the Forest Rights Committee(s), Gram Sabha(s), Sub-Division Level Committee(s) and the District Level Committee are enclosed as annexure "A1" to "A3", annexure "B" and annexure "C".
- the proposal for such diversion (with full details of the project and its implications, in vernacular/ local language) have been placed before each concerned Gram Sabha of forest-dwellers, who eligible under the FRA;
- the each of concerned Gram Sabha(s), has certified that all formalities/processes under the FRA have been carried out, and that they have given their consent to the proposed diversion and the compensation and ameliorative measures, if any, having understood the purpose and details of proposed diversion. A copy of certificate issued by the gram sabha of Kushmaha Khurd, Shahpur and Khamharia Khurd village is enclosed as annexure "A1" to annexure "A3".
- the discussion and decisions on such proposals had taken place only when there was a quorum of minimum 50% of the members of Gram Sabha present;
- the diversion of forest land for facilities managed by the Government as required under section 3 (2) of the FRA have been completed and the Gram Sabhas have given their consent to it;
- the rights of Primitive Tribal Groups and Pre-Agricultural Communities, where applicable have been specifically safeguarded as per section 3 (1) (e) of the FRA.

Encls.: As above.

Signature

कलेक्टर
जिला उमरिया (म.प्र.)

(Dharmendra Kumar Jain)

Collector, Umaria

District - Umaria (M.P.)


Dorrawa B


उपखण्ड स्तरीय वन अधिकार समिति पाली की बैठक
दिनांक 21/05/2024 को अनुमोदित सूची

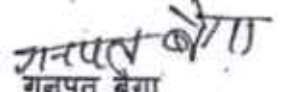
उपखण्ड स्तरीय वन अधिकार समिति पाली के पाली ब्लाक अंतर्गत ग्राम पंचायत शाहपुर/ कुशमहाखुर्द/नरवार की निम्न अंकित कम्पाटमेंट नं. P-27, RF-227 एवं राजस्व वन कुल क्षेत्रफल 65.041 हे. वन भूमि के व्यपवर्तन हेतु ग्राम वनसमिति/ग्राम सभाओं की अनुमोदन एवं अनापति उपरांत उपखण्ड स्तरीय वन अधिकार समिति की बैठक का अयोजन दिनांक 21/05/2024 को किया गया। बैठक में श्री नन्हू पिता मंगल बैगा एवं बोरा बैगा पिता मंगल बैगा ग्राम कुशमहाखुर्द दिसम्बर 2005 के पूर्व का काबिज होने का कोई प्रमाणित साक्ष्य आवेदन पत्र में संलग्न नहीं किया गया है जिसके कारण आवेदन पत्र निरस्त करने का निर्णय लिया गया है।


क्र.	ग्राम पंचायत	ग्राम का नाम	तहसील	जनपद पंचायत	वनभूमि (हे.)
1	शाहपुर	शाहपुर	पाली	पाली	2.425
2	कुशमहाखुर्द	कुशमहाखुर्द	पाली	पाली	40.334
3	नरवार	खम्हरियाखुर्द	पाली	पाली	22.282
योग:-					65.041 हे.

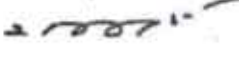
म.प्र.शासन, वन विभाग मंत्रालय वल्लभ भवन भोपाल के परिपत्र क्रमांक एफ-5-18/1981/10-3/ भोपाल दिनांक 22 अक्टूबर 2013 के आदेशानुसार उक्त वनभूमि व्यपवर्तन के प्रस्तावों में संबंधित ग्राम सभा द्वारा जारी सहमति पत्र के आधार पर निर्धारित प्रारूप में उक्त अनापति प्रमाण पत्र आवेदक को उपलब्ध कराये जाने का उपखण्ड समिति अनुमोदन कर जिला स्तरीय वनाधिकार समिति को आवश्यक कार्यवाही हेतु प्रेषित करती हैं।



श्रीमति सोमवती बैगा
जनपद सदस्य



श्री पूनम बैगा
जनपद सदस्य


गनपत बैगा
जनपद सदस्य


दिगेंद्र सिंह
अनुविभागीय अधिकारी (वन) पाली
सदस्य


रामा प्रताप सिंह
विकासखण्ड शिक्षा
अधिकारी पाली
सहा. सचिव/ सदस्य


कन्हाई कुंवर
मुख्यकार्यपालन अधिकारी
सचिव उपखण्ड स्तरीय वन अधिकार
समिति पाली

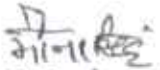

अध्यक्ष
टी.आर. नाग
अनुविभागीय अधिकारी राजस्व पाली
उपखण्ड स्तरीय वन अधिकार समिति


जिला स्तरीय वन अधिकार समिति की बैठक
दिनांक 28.10.2024 को अनुमोदित सूची

जिला उमरिया के पाली ब्लॉक अंतर्गत ग्राम पंचायत शाहपुर/कुशमहाखुर्द/नरवार की निम्न अंकित कम्पाटमेन्ट नं० P-27 ,RF-227 एवं राजस्व वन कुल क्षेत्रफल 65.041 हे० वन भूमि के व्यपवर्तन हेतु ग्राम सभाओं एवं उपखण्ड स्तरीय वन अधिकार समिति के अनापत्ति उपरान्त जिला स्तरीय वन अधिकार समिति की बैठक का आयोजन दिनांक 28.10.2024 को किया गया ।


क्र०	ग्राम पंचायत	ग्राम का नाम	तहसील	जनपद पंचायत	वन भूमि (हे०)
1	शाहपुर	शाहपुर	पाली	पाली	2.425
2	कुशमहाखुर्द	कुशमहाखुर्द	पाली	पाली	40.334
3	नरवार	खम्हरियाखुर्द	पाली	पाली	22.282
योग:-					65.041 हे०

म.प्र. शासन, वन विभाग मंत्रालय बल्लभ भवन भोपाल के परिपत्र क्रमांक एफ-5-18/1981/ 10-3/भोपाल दिनांक 22 अक्टूबर 2013 के आदेशानुसार उक्त वन भूमि व्यपवर्तन के प्रस्तावों में संबंधित ग्राम सभा एवं उपखण्ड स्तरीय वन अधिकार समिति द्वारा जारी सहमति पत्र के आधार पर निर्धारित प्रारूप में उक्त अनापत्ति प्रमाण पत्र आवेदक को उपलब्ध कराये जाने का जिला समिति अनुमोदन प्रदान करती है ।



श्रीमती मीना कैलास सिंह
सदस्य जिला पंचायत


श्रीमती वेलाबाई अर्जुन सिंह श्याम
सदस्य जिला पंचायत


श्री मनोहर सिंह मरावी
जिला पंचायत सदस्य


वनमण्डलाधिकारी
वनमण्डल उमरिया
सदस्य जिला स्तरीय वन
अधिकारी समिति


सहायक आयुक्त
जनजातीय कार्य विभाग
सचिव जिला स्तरीय वन अधिकारी
समिति


कलेक्टर
जिला उमरिया अध्यक्ष जिला
स्तरीय वन अधिकार समिति



FCA Projects, Diverted Land, CA Land Management

Home FCA-1980 Projects Diverted Lands CA Lands Reports

INFORMATION

SUCCESS: The FCA project has been Registered successfully. You can now edit the project details and lock for ID:54042

Project Name : **Sahapur West Coal Mine**

Year : **2024**

- To Register a new FCA Project, please click here [Register a New FCA Project](#)
- To Edit details of Existing FCA Project, Please click here [Edit the Existing FCA Project Details](#)
- To Lock the Details of FCA Project, Please click here [Lock FCA Projects](#)
- [Add CA Land / Site Details to the Project](#) Please click here to add the CA Site/Land Details to the Project.

Point wise compliance to the conditions as mentioned in the In-principle/Stage-I approval letter dated 12.02.2024

S.No	Condition	Compliance by User Agency
i	Legal status of the diverted forest land shall remain unchanged;	Agreed.
ii	Wildlife Management plan for area within 10 km radius of the project shall be prepared and implemented at the cost of user agency;	Wildlife Management Plan has been prepared and submitted on 09.12.2023. Since the same is under approval, an amount of 2% of the project cost i.e. Rs. 8.44 Crores has been deposited in Madhya Pradesh CAMPA account. Copy of proof of payment is enclosed as Annexure-I
iii	For effective protection, the forest area within the mining lease shall be fenced with chain link fencing and gap planting, approximately in up to twenty percent of the gross area, will be carried out at the cost of user agency;	Undertaking is enclosed as Annexure-II.
iv	The state shall ensure that no underground mining activities are carried out upto 30 meters on both sides of the Nalas within the mining lease;	Agreed. Undertaking is enclosed as Annexure-III
v	The NPV shall be deposited as per the provisions/guidelines laid down under the Van (Sanrakshan Evam Samvardhan) Adhiniyam, 1980 in view of the surface strain predicted by the 3-D prediction model;	The maximum predicted surface strain of Sahapur West Coal Block is 9.45mm/m and hence 10% applicable NPV, is to be paid. Accordingly in line with the demand note received from State Forest Department NPV of Rs 19,10,335 for 15,549 Ha Revenue Forest in South Shabdol Division and Rs 79,90,872 for 65,041 Ha Forest and Revenue Forest in Umaria Division has been deposited in Madhya Pradesh CAMPA account. Copy of payment proof is enclosed as Annexure - IV & V.
vi	As intimated by the state, there is no further requirement of forest land for coal transportation/ evacuation in the instant case and accordingly no future proposal for diversion of forest land for coal transportation/evacuation shall be considered/ submitted. An undertaking in this regard shall be submitted by the state/user agency;	Undertaking is enclosed as Annexure-VI.



vii	At the time of payment of the Net Present value (NPV) at the then prevailing rate, the User Agency shall furnish an undertaking to pay the additional amount of NPV, if so determined, as per the final decision of the Hon'ble Supreme Court of India;	Undertaking is enclosed as Annexure-VII.
viii	All the funds received from the user agency under the project, except the funds realized for regeneration / demarcation of safety zone, shall be transferred to Ad-hoc CAMPA in the Savings Bank Account pertaining to the State concerned;	Payment towards NPV and Wildlife Management Plan has been deposited in Madhya Pradesh CAMPA account. Copy of proof of payment is enclosed as Annexure-VIII.
ix	The State Government shall complete settlement of rights, in terms of the Scheduled Tribes and Traditional Forest Dwellers (Recognition of Forest Rights) Act, 2006, if any, on the forest land to be diverted as per the sub-rule (7) of Rule 11 of the Van (Sanrakshan Evam Samvardhan) Rules, 2023;	Copy of duly signed Form-II, Minutes of the District Level FRA Committee, Minutes of Sub-Divisional Level FRA Committee, Gram Sabha Resolutions of 15.549 Ha Revenue Forest Land of Shahdol is enclosed as Annexure-IX. Copy of Minutes of Sub-Divisional Level FRA Committee, Gram Sabhas of 65.041 Ha Forest and Revenue Forest Land of Umaria is enclosed as Annexure-X. Since Model Code of Conduct is prevailing, Meeting of District Level FRA Committee of Umaria cannot be organized, hence an Undertaking regarding submission of duly signed Form-II and Minutes of the District Level FRA Committee for 65.041 Ha Forest and Revenue Forest Land of Umaria after Grant of Stage-II Approval and before issuance of order for diversion from State Govt is enclosed as Annexure-XI.
x	The State Government shall upload the KML files of the area under diversion in the E-green watch portal of FSI, before handing over forest land to the user agency;	To be compiled by State Forest Department at appropriate time.
xi	The R&R plan shall be implemented as per the R&R Policy of State Government in consonance with National R&R Policy, Government of India before the commencement of the project work and implementation. The said R&R Plan will be monitored by the State Government/Regional Office of MoEF&CC along with indicators for monitoring and expected observable milestones;	Since the instant proposal is of Under Ground Coal Mining, no displacement is envisaged therefore no R&R is required.


 20/11/2024
 [Signature]
 Forest Department, Madhya Pradesh

xii	The User Agency shall undertake mining in a phased manner after taking due care for reclamation of the mined over area. The concurrent reclamation plan as per the approved mining plan shall be executed by the User Agency from the very first year, and an annual report on implementation thereof shall be submitted to the Nodal officer, in the concerned State Government and the concerned Regional office of the Ministry. If it is found from the annual report that the activities indicated in the concurrent reclamation plan are not being executed by the user Agency, the Nodal Officer or the concern Regional Office of the Ministry may direct that the mining activities shall remain suspended till such time, such reclamation activities are satisfactorily executed.	The instant proposal is of Underground Coal Mining, therefore progressive reclamation is not required. Moreover there is zero Surface utilization of Forest Land within the Mining Lease area as well. All the surface infrastructure facilities have been planned on Non-Forest Land and the same will be reclaimed at the end of mine life. It is also to mention that Mining and Mine Closure activities will be undertaken as per approved Mine Plan and Mine Closure Plan.
xiii	The user Agency shall obtain the Environment Clearance as per provisions of the Environmental (Protection) Act, 1986, if required.	Environmental Clearance has been obtained on 16.02.2024. Copy is enclosed as Annexure-XII
xiv	The boundary of the diverted forest land, shall be demarcated on ground at the project cost, by erecting four feet high reinforced cement concrete pillars each inscribed with its serial number, forward and back bearing and distance from pillar to pillar	Undertaking is enclosed as Annexure-XIII.
xv	The User agency, if required, will undertake comprehensive soil conservation measures in the area being diverted at the project cost in consultation with the State Forest Department. A scheme of the same may be submitted along with the compliance report.	Since the instant proposal is of Underground Coal Mining with zero Surface Utilization of Forest Land resulting in no disruption of Soil, comprehensive soil conservation measures are not required.
xvi	No labour camp shall be established on the forest land.	Agreed. Undertaking is enclosed as Annexure-XIV.
xvii	The User Agency shall provide fuels preferably alternate fuels to the labourers and the staff working at the site so as to avoid any damage and pressure on the nearby forest areas.	Agreed. Undertaking is enclosed as Annexure-XV.
xviii	The forest land shall not be used for any purpose other than that specified in the proposal.	Agreed. Undertaking is enclosed as Annexure-XVI.
xix	The layout plan of the proposal shall not be changed without the prior approval of the Central Government.	Agreed. We will abide by the directions and guidelines of the Central Government.
xx	The forest land proposed to be diverted shall under no circumstances be transferred to any other agency, department or person without prior	Agreed. Undertaking is enclosed as Annexure-XVII.




	approval of the Central Government:	
xxi	No damage to the flora and fauna of the adjoining area shall be caused;	Agreed. Undertaking is enclosed as Annexure-XVIII.
xxii	Any tree felling shall be done only when it is unavoidable and that too under strict supervision of the State Forest Department;	The instant proposal is of Underground Coal Mining with zero Surface Utilization of Forest Land therefore no tree felling on forest land is envisaged.
xxiii	The user agency in consultation with the State Government shall create and maintain alternate habitat/home for the avifauna, whose nesting trees are to be cleared in this project. Bird's nests artificially made out of eco-friendly material shall be used in the area, including forest area and human settlements, adjoining the forest area being diverted for the project;	Since the instant proposal is of Underground Coal Mining with zero Surface Utilization of Forest Land therefore no tree felling on forest land is envisaged, hence this activity is not required.
xxiv	The User Agency shall submit six monthly self-compliance reports as on 1st January and 1st July of every year to this office as well as to the Nodal Officer of the State;	Agreed.
xxv	The State Government shall monitor compliance of conditions of Forest Clearance and shall submit in this regard yearly report as on 31st December of every year.	To be complied by State Forest Department at appropriate time.
xxvi	The User Agency and the State Government shall ensure compliance to provisions of the all Acts, Rules, Regulations and Guidelines, for the time being in force, as applicable to the project;	Agreed. Undertaking is enclosed as Annexure-XIX.
xxvii	Any other condition that the concerned Regional Office of this Ministry may stipulate, from time to time, in the interest of conservation, protection and development of forests & wildlife;	Agreed. Undertaking is enclosed as Annexure-XX.
xxviii	Violation of any of these conditions will amount to violation of Van (Sanrakshan Evam Samvardhan) Adhiniyam, 1980 and action would be taken as prescribed in para 1.16 of Chapter 1 of the Consolidated Guidelines and Clarifications on Van (Sanrakshan Evam Samvardhan) Adhiniyam, 1980 as issued by this Ministry's letter dated 29.12.2023	Agreed.

For, Sarda Energy & Minerals Limited,

Shiv Shankar Shrivastava
Vice President – Coal Mines





Industrial Growth Center, Siltara
Raipur (CG) 493111, India
Tel: +91 771 2216100
Fax: +91 771 2216198/99
PAN No.: AAACR6149L
CIN : L27100MH1973PLC 016617
www.seml.co.in
info@seml.co.in

An ISO 9001, ISO 14001 & OHSAS 18001
Certified Company



Ref No.- SEML/SW/FC/80

Date-31.05.2024

UNDERTAKING


I, Shiv Shankar Shrivastava, by the virtue of powers delegated to me by M/s Sarda Energy & Minerals Limited through Board Resolution dated 05th October 2021, undertake that we shall not change the legal status of the diverted forest land as stipulated in **condition no. i** of **In-Principle/Stage-I Approval** dated 12.02.2024 accorded by Forest Conservation Division, Ministry of Environment, Forest and Climate Change, Govt. of India.

For, Sarda Energy & Minerals Limited.

SS Shrivastava
Vice President – Coal Mines



AGENCY COPY

 **Union Bank**

NEFT / RTGS CHALLAN for CAMPA Funds

Date : 19-04-2024

Agency Name.	SARDA ENERGY & MINERALS LIMITED
Application No.	58151378362
MoEF/SG File No.	8-10/2023-FC
Location.	MADHYA PRADESH
Address.	73/A, Central Avenue Nagpur
Amount(in Rs)	94301207/-


Amount in Words :Nine Crore Forty-Three Lakh One Thousand Two Hundred and Seven Rupees Only

NEFT/RTGS to be made as per following details;

Beneficiary Name:	MADHYA PRADESH CAMPA
IFSC Code:	UBIN0996335
Pay to Account No.	1507658151378362 Valid only for this challan amount.
Bank Name & Address:	Union Bank Of India FCS Centre, 21/1, III Floor, Jelitta Towers, Mission Road, Bengaluru-560027

This Challan is strictly to be used for making payment to CAMPA by NEFT/RTGS only

BANK COPY

 **Union Bank**

NEFT / RTGS CHALLAN for CAMPA Funds

Date : 19-04-2024

Agency Name.	SARDA ENERGY & MINERALS LIMITED
Application No.	58151378362
MoEF/SG File No.	8-10/2023-FC
Location.	MADHYA PRADESH
Address:	73/A, Central Avenue Nagpur
Amount(in Rs)	94301207/-

Amount in Words :Nine Crore Forty-Three Lakh One Thousand Two Hundred and Seven Rupees Only

UTR No. UTIBR72024042000034567

NEFT/RTGS to be made as per following details;

Beneficiary Name:	MADHYA PRADESH CAMPA
IFSC Code:	UBIN0996335
Pay to Account No.	1507658151378362 Valid only for this challan amount.
Bank Name & Address:	Union Bank Of India FCS Centre, 21/1, III Floor, Jelitta Towers, Mission Road, Bengaluru-560027

This Challan is strictly to be used for making payment to CAMPA by NEFT/RTGS only

Note:After making the required payment through challan, if the payment status has not been updated even after 7 working days, then kindly mail a copy of your challan with transaction date and reference id to Email: fcsblr@unionbankofindia.bank , epurse@unionbankofindia.bank, ubin0903710@unionbankofindia.bank

UTR No. UTIBR72024042000034567 AMOUNTING
INR 94301207.00


Sushmita Pattnaik
S.S. No. 11/20

Details of payment made by SEML in compliance to In-Principle/Stage-I Approval issued by MoEF dated 12.02.2024

S.No	Particulars	Amount	Demand Raising Authority
1	Payment of 10% of NPV towards 15.549 Ha Revenue Forest Land of Shahdol	19,10,335	DFO South Shahdol
2	Payment of 10% of NPV towards 65.041 Ha Forest & Revenue Forest Land of Umaria	79,90,872	DFO Umaria
✓ 3	Payment of 2% of the project cost in line with Para 1.22 of Chapter 1 of Consolidated Guidelines and Clarifications issued under Van (Sanrakshan Evam Samvardhan) Adhinyam, 1980 and Van (Sanrakshan Evam Samvardhan) Rules, 2023	8,44,00,000	APCCF Land Management, Bhopal
Total		9,43,01,207	(Rs Nine Crore Forty Three Lakhs One Thousand Two Hundred and Seven only)

[Handwritten Signature]
22/02/24


Industrial Growth Center, Siltara
Raipur (CG) 493111, India
Tel: +91 771 2216100
Fax: +91 771 2216198/99
PAN No.: AAACR6149L
GIN : L27100MH1973PLC 016617
www.seml.co.in
info@seml.co.in

An ISO 2001, ISO 14001 & ISO 45001
Certified Company



Annexure- II


Ref No.- SEML/SW/FC/ 63

Date-20.04.2024

UNDERTAKING

I, Shiv Shankar Shrivastava, by the virtue of powers delegated to me by M/s Sarda Energy & Minerals Limited through Board Resolution dated 05th October 2021, undertake that we shall bear the cost towards chain link fencing and gap planting as stipulated in **condition no. iii of In-Principle/Stage-I Approval** dated 12.02.2024 accorded by Forest Conservation Division, Ministry of Environment, Forest and Climate Change, Govt. of India.

For, Sarda Energy & Minerals Limited,



SS Shrivastava

Vice President – Coal Mines



Industrial Growth Center, Siltara
Raipur (CG) 493111, India
Tel: +91 771 2216100
Fax: +91 771 2216100/99
PAN No.: AAACR6149L
CIN : L27100MH1973PLC 016817
www.seml.co.in
Info@seml.co.in

An ISO 9001, ISO 14001 & ISO 45001
Certified Company



SARDA ENERGY & MINERALS LTD.

Annexure- III


Ref No.- SEML/SW/FCI 64

Date-20.04.2024

UNDERTAKING


I, Shiv Shankar Shrivastava, by the virtue of powers delegated to me by M/s Sarda Energy & Minerals Limited through Board Resolution dated 05th October 2021, undertake that a safety barrier of 30 meters on both sides of the Nallah within the Mining Lease shall be maintained.

For, Sarda Energy & Minerals Limited,


20/04/2024

SS Shrivastava
Vice President – Coal Mines



AGENCY COPY	
	
	
NEFT / RTGS CHALLAN for CAMPA Funds	
Date : 19-04-2024	
Agency Name.	SARDA ENERGY & MINERALS LIMITED
Application No.	58151378362
MoEF/SG File No.	8-10/2023-FC
Location.	MADHYA PRADESH
Address.	73/A, Central Avenue Nagpur
Amount(in Rs)	94301207/-
Amount in Words :Nine Crore Forty-Three Lakh One Thousand Two Hundred and Seven Rupees Only	
NEFT/RTGS to be made as per following details;	
Beneficiary Name:	MADHYA PRADESH CAMPA
IFSC Code:	UBIN0996335
Pay to Account No.	1507658151378362 Valid only for this challan amount.
Bank Name & Address:	Union Bank Of India FCS Centre, 21/1, III Floor, Jalitta Towers, Mission Road, Bengaluru-560027
<ul style="list-style-type: none"> This Challan is strictly to be used for making payment to CAMPA by NEFT/RTGS only 	

BANK COPY	
	
	
NEFT / RTGS CHALLAN for CAMPA Funds	
Date : 19-04-2024	
Agency Name.	SARDA ENERGY & MINERALS LIMITED
Application No.	58151378362
MoEF/SG File No.	8-10/2023-FC
Location.	MADHYA PRADESH
Address:	73/A, Central Avenue Nagpur
Amount(in Rs)	94301207/-
Amount in Words :Nine Crore Forty-Three Lakh One Thousand Two Hundred and Seven Rupees Only	
NEFT/RTGS to be made as per following details;	
Beneficiary Name:	MADHYA PRADESH CAMPA
IFSC Code:	UBIN0996335
Pay to Account No.	1507658151378362 Valid only for this challan amount.
Bank Name & Address:	Union Bank Of India FCS Centre, 21/1, III Floor, Jalitta Towers, Mission Road, Bengaluru-560027
<ul style="list-style-type: none"> This Challan is strictly to be used for making payment to CAMPA by NEFT/RTGS only 	

UTR No. 9 UTIBR72024042000034567

Note: After making the required payment through challan, if the payment status has not been updated even after 7 working days, then kindly mail a copy of your challan with transaction date and reference id to Email: fcsblr@unionbankofindia.bank, epurse@unionbankofindia.bank, ubin0903710@unionbankofindia.bank

UTR No. UTIBR72024042000034567 AMOUNTING
INR 94301207.00









 Sushmita Pattnaik
 S.S. No.: 4090

Details of payment made by SEML in compliance to In-Principle/Stage-I Approval issued by MoEF dated 12.02.2024

S.No	Particulars	Amount	Demand Raising Authority
1	Payment of 10% of NPV towards 15.549 Ha Revenue Forest Land of Shahdol	19,10,335	DFO South Shahdol
2	Payment of 10% of NPV towards 65.041 Ha Forest & Revenue Forest Land of Umaria	79,90,872	DFO Umaria
3	Payment of 2% of the project cost in line with Para 1.22 of Chapter 1 of Consolidated Guidelines and Clarifications issued under Van (Sanrakshan Evam Samvardhan) Adhinyam, 1980 and Van (Sanrakshan Evam Samvardhan) Rules, 2023	8,44,00,000	APCCF Land Management, Bhopal
Total		9,43,01,207	(Rs Nine Crore Forty Three Lakhs One Thousand Two Hundred and Seven only)

[Handwritten Signature]
22/02/2024


AGENCY COPY	
 	
NEFT / RTGS CHALLAN for CAMPA Funds	
Date : 19-04-2024	
Agency Name.	SARDA ENERGY & MINERALS LIMITED
Application No.	58151378362
MoEF/SG File No.	8-10/2023-FC
Location.	MADHYA PRADESH
Address.	73/A, Central Avenue Nagpur.
Amount(in Rs)	94301207/-
Amount in Words :Nine Crore Forty-Three Lakh One Thousand Two Hundred and Seven Rupees Only	
NEFT/RTGS to be made as per following details;	
Beneficiary Name:	MADHYA PRADESH CAMPA
IFSC Code:	UBIN0996335
Pay to Account No.	1507658151378362 Valid only for this challan amount.
Bank Name & Address:	Union Bank Of India FCS Centre, 21/1, III Floor, Jelitta Towers, Mission Road, Bengaluru-560027
• This Challan is strictly to be used for making payment to CAMPA by NEFT/RTGS only	

BANK COPY	
 	
NEFT / RTGS CHALLAN for CAMPA Funds	
Date : 19-04-2024	
Agency Name.	SARDA ENERGY & MINERALS LIMITED
Application No.	58151378362
MoEF/SG File No.	8-10/2023-FC
Location.	MADHYA PRADESH
Address:	73/A, Central Avenue Nagpur.
Amount(in Rs)	94301207/-
Amount in Words :Nine Crore Forty-Three Lakh One Thousand Two Hundred and Seven Rupees Only	
NEFT/RTGS to be made as per following details;	
Beneficiary Name:	MADHYA PRADESH CAMPA
IFSC Code:	UBIN0996335
Pay to Account No.	1507658151378362 Valid only for this challan amount.
Bank Name & Address:	Union Bank Of India FCS Centre, 21/1, III Floor, Jelitta Towers, Mission Road, Bengaluru-560027
• This Challan is strictly to be used for making payment to CAMPA by NEFT/RTGS only	

UTR No. UTIBR72024042000034567

Note: After making the required payment through challan, if the payment status has not been updated even after 7 working days, then kindly mail a copy of your challan with transaction date and reference id to Email: fcsblr@unionbankofindia.bank, epurse@unionbankofindia.bank, ubin0903710@unionbankofindia.bank

UTR No. UTIBR72024042000034567 AMOUNTING
INR 94301207.00

 *Sushmita Patnaik*
Sushmita Patnaik
S.S. No. 3070

Details of payment made by SEML in compliance to In-Principle/Stage-I Approval issued by MoEF dated 12.02.2024

S.No	Particulars	Amount	Demand Raising Authority
1	Payment of 10% of NPV towards 15.549 Ha Revenue Forest Land of Shahdol	19,10,335	DFO South Shahdol
2	Payment of 10% of NPV towards 65.041 Ha Forest & Revenue Forest Land of Umaria	79,90,872	DFO Umaria
3	Payment of 2% of the project cost in line with Para 1.22 of Chapter 1 of Consolidated Guidelines and Clarifications issued under Van (Sanrakshan Evam Samvardhan) Adhinyam, 1980 and Van (Sanrakshan Evam Samvardhan) Rules, 2023	8,44,00,000	APCCF Land Management, Bhopal
Total		9,43,01,207	(Rs Nine Crore Forty Three Lakhs One Thousand Two Hundred and Seven only)



Industrial Growth Center, Siktara
Raipur (CG) 493111, India
Tel: +91 771 2216100
Fax: +91 771 2216198/99
PAN No.: AAACR6149L
CIN : L27100MH1073PLC 015617
www.seml.co.in
info@seml.co.in

An ISO 9001, ISO 14001 & ISO 45001
Certified Company



Annexure- VI

Ref No.- SEML/SW/FC/ 65

Date-20.04.2024

UNDERTAKING

I, Shiv Shankar Shrivastava, by the virtue of powers delegated to me by M/s Sarda Energy & Minerals Limited through Board Resolution dated 05th October 2021, undertake that we shall not use any Forest Land within the Mining Lease Area towards surface infrastructure as well as for Coal Transportation/Evacuation and also not submit any proposal for such Forest Diversion in future. It is further to affirm that the entire 80.59 Ha of Forest and Revenue Forest Area within the mining lease area will remain undisturbed.

For, Sarda Energy & Minerals Limited,



SS Shrivastava
Vice President – Coal Mines



Industrial Growth Center, Sillars
Raipur (C.G.) 493111, India
Tel: +91 771 2218100
Fax: +91 771 2218198/99
PAN No.: AAACR6149L
CIN : L27100MH1973PLC 016817
www.seml.co.in
info@seml.co.in

AN ISO 9001, ISO 14001 & ISO 45001
Certified Company



SARDA ENERGY & MINERALS LTD.

Annexure-VII

Ref No.- SEML/SW/FCI 66

Date-20.04.2024

UNDERTAKING

I, Shiv Shankar Shrivastava, by the virtue of powers delegated to me by M/s Sarda Energy & Minerals Limited through Board Resolution dated 05th October 2021, undertake that we shall pay the additional amount of Net Present Value, if so determined, as per the final decision of the Hon'ble Supreme Court of India.

For, Sarda Energy & Minerals Limited,

S.S. Shrivastava
Vice President – Coal Mines.



AGENCY COPY

 Union Bank

 SARVA Auditor

NEFT / RTGS CHALLAN for CAMPA Funds

Date : 19-04-2024

Agency Name.	SARDA ENERGY & MINERALS LIMITED
Application No.	58151378362
MoEF/SG File No.	8-10/2023-FC
Location.	MADHYA PRADESH
Address.	73/A, Central Avenue Nagpur
Amount(in Rs)	94301207/-

Amount in Words : Nine Crore Forty-Three Lakh One Thousand Two Hundred and Seven Rupees Only

NEFT/RTGS to be made as per following details;

Beneficiary Name:	MADHYA PRADESH CAMPA
IFSC Code:	UBIN0996335
Pay to Account No.	1507658151378362 Valid only for this challan amount.
Bank Name & Address:	Union Bank Of India FCS Centre, 21/1, III Floor, Jelitta Towers, Mission Road, Bengaluru-560027

• This Challan is strictly to be used for making payment to CAMPA by NEFT/RTGS only

BANK COPY

 Union Bank

 SARVA Auditor

NEFT / RTGS CHALLAN for CAMPA Funds

Date : 19-04-2024

Agency Name.	SARDA ENERGY & MINERALS LIMITED
Application No.	58151378362
MoEF/SG File No.	8-10/2023-FC
Location.	MADHYA PRADESH
Address:	73/A, Central Avenue Nagpur
Amount(in Rs)	94301207/-

Amount in Words : Nine Crore Forty-Three Lakh One Thousand Two Hundred and Seven Rupees Only

UTR No. 9 UTIBR72024042000034567

NEFT/RTGS to be made as per following details;

Beneficiary Name:	MADHYA PRADESH CAMPA
IFSC Code:	UBIN0996335
Pay to Account No.	1507658151378362 Valid only for this challan amount.
Bank Name & Address:	Union Bank Of India FCS Centre, 21/1, III Floor, Jelitta Towers, Mission Road, Bengaluru-560027

• This Challan is strictly to be used for making payment to CAMPA by NEFT/RTGS only

Note: After making the required payment through challan, if the payment status has not been updated even after 7 working days, then kindly mail a copy of your challan with transaction date and reference id to Email: fcsblr@unionbankofindia.bank , epurse@unionbankofindia.bank, ubin0903710@unionbankofindia.bank

UTR No. UTIBR72024042000034567 AMOUNTING
INR 94301207.00


Sushmita Patnaik
S.S. No. 4020

Details of payment made by SEML in compliance to In-Principle/Stage-I Approval issued by MoEF dated 12.02.2024

S.No	Particulars	Amount	Demand Raising Authority
1	Payment of 10% of NPV towards 15.549 Ha Revenue Forest Land of Shahdol	19,10,335	DFO South Shahdol
2	Payment of 10% of NPV towards 65.041 Ha Forest & Revenue Forest Land of Umaria	79,90,872	DFO Umaria
3	Payment of 2% of the project cost in line with Para 1.22 of Chapter 1 of Consolidated Guidelines and Clarifications issued under Van (Sanrakshan Evam Samvardhan) Adhinyam, 1980 and Van (Sanrakshan Evam Samvardhan) Rules, 2023	8,44,00,000	APCCF Land Management, Bhopal
Total		9,43,01,207	(Rs Nine Crore Forty Three Lakhs One Thousand Two Hundred and Seven only)

Handwritten signature
2024/02/24
RAIPUR

FORM-II

(for projects other than forest projects)

Government of Madhya Pradesh

Office of the District Collector, Shahdol

No. 1220

Dated 22/12/13


To WHOSOEVER IT MAY CONCERN

In compliance of the Ministry of Environment and Forests (MoEF), Government of India's letter No. 11-9/98-FC (pt.) dated 3rd August 2009 wherein the MoEF issued guidelines on submission of evidences for having initiated and completed the process of settlement of rights under the Scheduled Tribes and Other Traditional Forest Dwellers (Recognition of Forest Right) Act, 2006 ('FRA' for short) on the forest land proposed to be diverted for non-forest purposes, it is certified that 15,549 hectare of Revenue forest land proposed to be diverted in favour of M/s Sarda Energy & Minerals Limited for Underground Mining of Coal from Sahapur West Coal Mine in Shahdol district falls within jurisdiction of Kathautiya and Khamharia Kalan villages in Sohagpur tehsil.

It is further certified that:

- the complete process for identification and settlement of rights under the FRA has been carried out for the entire 15,549 hectares of forest area proposed for diversion. A copy of records of all consultations and meetings of the Forest Rights Committee(s), Gram Sabhas(s), Sub-Division Level Committee(s) and the District Level Committee are enclosed as annexure "A1" to "A2", annexure "B" and annexure "C".
- the proposal for such diversion (with full details of the project and its implications, in vernacular/ local language) have been placed before each concerned Gram Sabha of forest-dwellers, who eligible under the FRA;
- the each of concerned Gram Sabha(s), has certified that all formalities/processes under the FRA have been carried out, and that they have given their consent to the proposed diversion and the compensation and ameliorative measures, if any, having understood the purpose and details of proposed diversion. A copy of certificate issued by the gram sabha of Kathautiya and Khamharia Kalan village is enclosed as annexure "A1" to annexure "A2".
- the discussion and decisions on such proposals had taken place only when there was a quorum of minimum 50% of the members of Gram Sabha present;
- the diversion of forest land for facilities managed by the Government as required under section 3 (2) of the FRA have been completed and the Gram Sabhas have given their consent to it.
- the rights of Primitive Tribal Groups and Pre-Agricultural Communities, where applicable have been specifically safeguarded as per section 3 (1) (e) of the FRA.

Encls.: As above.


 (Vandana Vaidya)
 Collector, Shahdol
 District - Shahdol (M.P.)



कार्यालय कलेक्टर (जनजातीय कार्य) जिला शाहजोल म0प्र0

जिला स्तरीय वन अधिकार समिति की बैठक दिनांक 15.02.2024 का कार्यवाही विवरण

दिनांक 15.02.2024 को आयोजित जिला स्तरीय वन अधिकार समिति की बैठक में निम्नानुसार शासकीय एवं अशासकीय सदस्य उपस्थित थे।

- | | |
|--|--|
| श्रीमती वंदना देव
सुश्री श्रद्धा पेन्डे
श्री राजेश देवा
श्री हरीलाल कोल
श्रीमती रेखा पाव
श्री आनंद राय सिन्हा | कलेक्टर / अध्यक्ष
वन मण्डलाधिकारी
अशासकीय सदस्य
अशासकीय सदस्य
अशासकीय सदस्य
सहायक आयुक्त / सचिव |
| जिला शाहजोल
दक्षिण अनामकुल शाहजोल
जिला वनवाग शाहजोल
जिला पंचगढ़ शाहजोल
जिला पंचगढ़ जलजल
जनजातीय अनामकुल | जिला शाहजोल
दक्षिण अनामकुल शाहजोल
जिला वनवाग शाहजोल
जिला पंचगढ़ शाहजोल
जिला पंचगढ़ जलजल
जनजातीय अनामकुल |

वन संरक्षण अधिनियम 1980 के अंतर्गत वन भूमि के व्यापवर्तन प्रस्ताव और लाइसेंस प्रस्तुत किये जाने हेतु उपरोक्त स्तरीय समिति शाहजोल एवं अनुशासन अधिकार संचालक सारका एनर्जी एण्ड मिनेरल्स डिप्टी के शाहपुर हेस्ट कोल माईन्स के अंतर्गत ग्राम कर्लीविय (दुनिया) एवं ग्राम खरहरिया कला की खानका वन भूमि का भी 15.549 हेक्टर का वन व्यापवर्ती प्रयोजन हेतु व्यापवर्तन कर प्रस्ताव निम्न विवरण अनुसार प्रस्तुत किया गया है -

क्र.	यूजर एनर्जी का नाम	उपखण्ड का नाम	प्रस्ताव का विवरण	ग्राम का नाम	ग्राम पंचायत	रकबा (हे. मी.)
1	सारका एनर्जी किंमरल्स लिमिटेड	शाहजोल	श्री. सारका एनर्जी एण्ड मिनेरल्स लिमिटेड को शाहजोल जिले के शाहजोल खरहील में अर्जादित शाहपुर हेस्ट कोल माईन्स हेतु वनभूमि व्यापवर्तन प्रस्ताव हेतु एन.आर. प्रमाण पत्र प्रदान करावत।	कर्लीविया	कर्लीविया	0.040 हे. 15.500 हे.
कुल रकबा						15.549 हे.


समिति द्वारा प्रस्ताव के परीक्षणोपरान्त पाया गया कि उपरोक्त भूमि पर वन अधिकार पत्र न तो मिलित किए गये हैं और न ही कोई नो ऑब्जेक्शन है। अतः वन अधिकार अधिनियम 2006 नियम 2008 अनुसार वन परियोजना के क्रियान्वयन हेतु 15.549 हे. शाहजोल वनभूमि के लिए अनुमति प्रमाण-पत्र जारी करना अनुमति दिया जाता है।


 (श्री राजेश देवा)
 अशासकीय सदस्य
 जिला स्तरीय वन अधिकार समिति


 (श्री हरीलाल कोल)
 अशासकीय सदस्य
 जिला स्तरीय वन अधिकार समिति


 (श्रीमती रेखा पाव)
 अशासकीय सदस्य
 जिला स्तरीय वन अधिकार समिति

सहायक आयुक्त / सचिव
 जिला स्तरीय वन अधिकार समिति


 (सुश्री श्रद्धा पेन्डे)
 वनमण्डलाधिकारी / सदस्य
 जिला स्तरीय वन अधिकार समिति

- 1 आयुक्त, शाहजोल मनांग शाहजोल।
 2 सहायक, जनजातीय क्षेत्रीय विकास योजनाएं म0प्र0 मीपल।

शहजोल दिनांक 22/2/2024

3. वन मण्डलधिकारी, दक्षिण इलाहाबाद शहडोल।
4. माननीय सदस्य श्री की ओर सूचनार्थ।
5. संगीय उपसुक्त, जनजातीय एवं अनुपजाति विकास शहडोल संगम शहडोल।
6. अनुसूचित अधिकारी राजसूत एवं वन अनुभाग सोहागपुर जिला शहडोल की ओर सूचनार्थ।
7. उपसुक्त, मेसर्स सारडा एन.ए. एण्ड मिनेरल्स लिमि. शहडोल।
8. मुख्य कार्यालय अधिकारी, जनसमय वंचाया सोहागपुर जिला शहडोल म0प्र0।



सहायक आयुक्त
जनजातीय कार्य शहडोल म.प्र.

कार्यालय उपखण्ड अधिकारी / अध्यक्ष उपखण्ड स्तरीय वनाधिकार समिति, जनपद पंचायत सोहागपुर
कमाक/ज पंचा/वनाधिकार/ 2107 सोहागपुर दिनांक 12-09-2023

वन अधिकार की मान्यता के अन्तर्गत गठित अनुभाग स्तर
समिति की बैठक की कार्यवाही का विवरण दिनांक 12/09/2023

आज दिनांक 12/09/2023 को उपखण्ड स्तरीय वन अधिकारी समिति की बैठक आयोजित की गई अनूचित जनजाति एवं अन्य परंपरागत वन निवासी (वन अधिकारों की मान्यता) अधिनियम 2006, नियम 2008 के तहत ग्राम पंचायत क्षेत्र चुनिया अंतर्गत ग्राम कठौतिया एवं ग्राम पंचायत क्षेत्र खम्हरिया कला अंतर्गत ग्राम खम्हरिया कला में मेसर्स सारडा एनर्जी एण्ड मिनरल्स लिमि. को शहडोल जिले की सोहागपुर तहसील में आवंटित शाहपुर वेस्ट कोल ब्लॉक हेतु ग्राम सभा कठौतिया एवं खम्हरिया कला के बैठक का ठहराव प्रस्ताव एवं वन अधिकार समिति कठौतिया (चुनिया) एवं खम्हरिया कला का प्रस्ताव एवं अनुशंसा प्रतिवेदन सहित प्राप्त होने पर उपखण्ड स्तरीय समिति के समक्ष विचारार्थ रखा गया। मेसर्स सारडा एनर्जी एण्ड मिनरल्स लिमि. को शहडोल जिले के सोहागपुर तहसील में आवंटित शाहपुर वेस्ट कोल ब्लॉक के अंतर्गत वन भूमि के व्यवहारे हेतु आवंटित राजस्व वन भूमि रकवा 15.549 हे० है जिसका विवरण निम्नानुसार है -

ग्रामवार राजस्व वन भूमि का विवरण			
क्रमांक	ग्राम	राजस्व वन भूमि रकवा (हे० में०)	कुल योग रकवा (हे० में०)
1	कठौतिया	0.04	0.04
2	खम्हरिया कला	15.509	15.509
	योग	15.549	15.549

प्रस्तावित वन भूमि के संबंध में विचार हेतु आज दिनांक 12/09/2023 को उपखण्ड स्तरीय समिति की बैठक आयोजित की गई। जिसमें परीक्षण उपरांत यह पाया गया कि उपरोक्त भूमि पर वन अधिकार पत्र न तो वितरित है और न ही कोई भी दावे लंबित है। ग्राम सभा कठौतिया (चुनिया) एवं खम्हरिया कला के द्वारा व्यवहारे हेतु प्रस्तावित भूमि पर सहमति व्यक्त की गई है। उपरोक्त राजस्व वन भूमि का गैर वानिकी पर्योजन हेतु व्यवहारे नियमानुसार उपखण्ड स्तरीय वन अधिकार समिति द्वारा अनुमोदन किया जाता है।

अतः उपरोक्त प्रस्तावित भूमि पर कोयला खनन हेतु उपखण्ड स्तरीय समिति की अनुशंसा सहित जिला स्तरीय वन अधिकार समिति को प्रेषित किये जाने का निर्णय लिया गया।

राजकुमार कोल

श्री राजकुमार कोल

जनपद सदस्य, ज.पं. सोहागपुर

उपखण्ड स्तरीय वनाधिकार

समिति, सोहागपुर

नानवुली

नानवुली कोल

जनपद सदस्य, ज.पं. सोहागपुर

उपखण्ड स्तरीय वनाधिकार

समिति, सोहागपुर

Vikram Singh

विक्रम मिश्र

जनपद सदस्य, ज.पं. सोहागपुर

उपखण्ड स्तरीय वनाधिकार

समिति, सोहागपुर

उपवनमंडलाधिकारी, दक्षिण वनमंडल

सदस्य

उपखण्ड स्तरीय वनाधिकार समिति, सोहागपुर

मुख्य कार्यपालन अधिकारी, ज.पं. सोहागपुर

सचिव

उपखण्ड स्तरीय वनाधिकार समिति, सोहागपुर

अनुविभागीय अधिकारी (राजस्व)

अध्यक्ष

उपखण्ड स्तरीय वनाधिकार समिति, सोहागपुर

कर्मचारी समिति के बैंक - 12-8-2023

आज दिनांक 12-8-2023 को अनु-
सूचित कर्मचारी एवं पदाधिकाता वन-
विभागीय वन अधिकारियों 2012 के बड़े
सांख्यिक शर्तों के निपटारे हेतु अनु-
सूचित कर्मचारी राजस्व अंशदानों के
अनुषंगता से कर्मचारी समिति (सहायक
के बैंक का खाता) में किया गया बैंक से
निष्कासित कर्मचारी एवं समिति के सदस्य
उत्प्रेषित हुए।

① श्री श्री सुधीर शर्मा अध्यक्ष
अनु-सूचित कर्मचारी (ए.) - 2

② श्री देवकी शर्मा सचिव
अनु-सूचित कर्मचारी (ए.) - 10

③ श्री कल्याण शर्मा अध्यक्ष - 10

④ राजकुमार शर्मा अध्यक्ष - 10

⑤ श्री विजय शर्मा अध्यक्ष - 10

⑥ श्री श्री नानकुंजी शर्मा अध्यक्ष नानकुंजी
अनु-सूचित कर्मचारी राजस्व (सहायक
के बैंक का खाता) में किया गया बैंक से
निष्कासित कर्मचारी एवं समिति के सदस्य
उत्प्रेषित हुए।

आवश्यक है। उपरोक्त बायोसब कन सुविधा का
उद्देश्य जनता के सुख-सुविधा के लिए उपयुक्त-विपरीत
उपलब्ध स्वयंसेवक समिति द्वारा
अनुसंधान किया जाता है।

अतः उपरोक्त सुलभिकता सुविधा पर
कोमला जनता हेतु उपलब्ध स्वयंसेवक समिति की
अनुसंधान सहित जिना स्वयंसेवक समिति
समिति को प्रोत्साहित किया जाने का निर्णय किया
जा रहा है।

अतः सहयता सहित कि अनुसंधान
से आगे की कार्यवाही की जाती है।

12.9.23
Chief Executive Officer
Sardar Panchayat Solapur
Dist. Solapur - 413

कार्यालय ग्राम सभा कठौतिया, ग्राम पंचायत चुनिया
जनपद पंचायत सोहागपुर, जिला बाहडोल (म. प्र.)

ग्राम सभा - कठौतिया
वृक्षारोपण कार्य

प्रमाणित किया जाता है कि:-


मेसर्स सारडा एनर्जी & मिनरल्स लिमिटेड की साहपुर पश्चिम कोयला खदान परियोजना से भूमिगत कोयला उत्पादन का कार्य किया जाना प्रस्तावित है। ग्राम पंचायत चुनिया क्षेत्र के ग्राम कठौतिया के राजस्व वन क्षेत्र के खसरा क्रमांक 222 रकबा 0.040 हेक्टेयर के वन भूमि के व्यपवर्तन का प्रस्ताव वन संरक्षण अधिनियम 1980 के अंतर्गत ग्राम सभा के समक्ष विचारार्थ प्रस्तुत हुआ है।

वन भूमि के व्यपवर्तन का प्रस्ताव अनुसूचित जनजाति और अन्य परंपरागत वन निवासी (वन अधिकारों की मान्यता) अधिनियम 2006 के अंतर्गत ग्राम सभा के समक्ष रखा गया है। प्रस्ताव का परिक्षण एवं उस पर चर्चा ग्राम सभा की बैठक दिनांक 14.04.2022 को की गई जिसमें ग्राम सभा के 50 % से अधिक सदस्य उपस्थित थे, जिसमें एक तिहाई से अधिक महिलाएं मौजूद थीं।

ग्राम सभा यह प्रमाणित करती है कि व्यपवर्तन के लिए आवेदित वन भूमि के संपूर्ण क्षेत्र पर अनुसूचित जनजाति और अन्य परंपरागत वन निवासी (वन अधिकारों की मान्यता) अधिनियम 2006 के तहत वन अधिकार पत्रक वितरित नहीं किया गया है न ही कोई दावा लंबित है तथा ग्राम सभा ने अनुसूचित जनजाति और अन्य परंपरागत वन निवासी (वन अधिकारों की मान्यता) अधिनियम 2006 के अंतर्गत समस्त औपचारिकताओं / प्रक्रियाओं का पालन पूर्ण कर लिया है साथ ही ग्राम सभा ने व्यपवर्तन के प्रस्ताव के विवरण को समझ लिया है।

वन भूमि के व्यपवर्तन के फलस्वरूप किये जाने वाले कार्य से पंचायत क्षेत्र के विकास की संभावना है अतः ग्राम सभा एतद द्वारा उक्त कार्य पर एवं परियोजना के लिए अपनी सहमति व्यक्त करती है साथ ही भविष्य में मेसर्स सारडा एनर्जी & मिनरल्स लिमिटेड को परियोजना के लिए दिए जाने वाले खनिपट्टा पर भी अपनी सहमति प्रदान करती है।

संलग्न :- ग्राम सभा की बैठक का कार्यवाही विवरण की छायाप्रति।


सचिव

ग्राम पंचायत - चुनिया
जनपद पंचायत सोहागपुर


प्रधान

ग्राम पंचायत - चुनिया
जनपद पंचायत सोहागपुर

कार्यवाही रजिस्टर

कार्यालय

14/11/2021

दिनांक	नाम उचितता महसुस	विषय	संशोधन कार्यवाही	निर्णय	हस्ताक्षर
14/11/2021	श्री (श्री) सु. ग. शिंदे श्री शिंदे श्री शिंदे श्री शिंदे श्री शिंदे श्री शिंदे श्री शिंदे	श्री शिंदे श्री शिंदे श्री शिंदे श्री शिंदे श्री शिंदे श्री शिंदे श्री शिंदे	श्री शिंदे श्री शिंदे श्री शिंदे श्री शिंदे श्री शिंदे श्री शिंदे श्री शिंदे	श्री शिंदे श्री शिंदे श्री शिंदे श्री शिंदे श्री शिंदे श्री शिंदे श्री शिंदे	श्री शिंदे श्री शिंदे श्री शिंदे श्री शिंदे श्री शिंदे श्री शिंदे श्री शिंदे

श्री शिंदे
श्री शिंदे
श्री शिंदे

1-215	1-215	1-215	1-215
25000	25000	25000	25000
30000	30000	30000	30000
20000	20000	20000	20000
30000	30000	30000	30000
10000	10000	10000	10000
50000	50000	50000	50000
75000	75000	75000	75000
10000	10000	10000	10000
30000	30000	30000	30000
30000	30000	30000	30000
40000	40000	40000	40000
10000	10000	10000	10000
10000	10000	10000	10000

1-215
 25000
 30000
 20000
 30000
 10000
 50000
 75000
 10000
 30000
 30000
 40000
 10000
 10000

1-215
 25000
 30000
 20000
 30000
 10000
 50000
 75000
 10000
 30000
 30000
 40000
 10000
 10000

कार्यवाही रजिस्टर

कार्यालय

दिनांक	नाम उपस्थित सदस्य	विषय	संक्षिप्त कार्यवाही	निर्णय	हस्ताक्षर
	Dr. Anil Kumar	विद्यार्थी संघ (V.S.)	विद्यार्थी संघ के सदस्यों के नामों की सूची तैयार करने के लिए।	सभी सदस्यों को सूचित किया गया है कि वे अपने नामों को सूची में दर्ज करवाएं।	
	Dr. Anil Kumar	विद्यार्थी संघ (V.S.)	विद्यार्थी संघ के सदस्यों के नामों की सूची तैयार करने के लिए।	सभी सदस्यों को सूचित किया गया है कि वे अपने नामों को सूची में दर्ज करवाएं।	
	Dr. Anil Kumar	विद्यार्थी संघ (V.S.)	विद्यार्थी संघ के सदस्यों के नामों की सूची तैयार करने के लिए।	सभी सदस्यों को सूचित किया गया है कि वे अपने नामों को सूची में दर्ज करवाएं।	
	Dr. Anil Kumar	विद्यार्थी संघ (V.S.)	विद्यार्थी संघ के सदस्यों के नामों की सूची तैयार करने के लिए।	सभी सदस्यों को सूचित किया गया है कि वे अपने नामों को सूची में दर्ज करवाएं।	
	Dr. Anil Kumar	विद्यार्थी संघ (V.S.)	विद्यार्थी संघ के सदस्यों के नामों की सूची तैयार करने के लिए।	सभी सदस्यों को सूचित किया गया है कि वे अपने नामों को सूची में दर्ज करवाएं।	

15/5/22

Dr. Anil Kumar
Principal
Date: 15/5/22

Dr. Anil Kumar
Principal
Date: 15/5/22

ग्राम कठौतिया की वन अधिकार समिति की कार्यवाही दिनांक 11/05/2022 का विवरण।

मेसर्स सारडा एनर्जी & मिनरल्स लिमिटेड द्वारा साहपुर पश्चिम कोयला खदान परियोजना से भूमिगत कोयला उत्पादन का कार्य किया जाना प्रस्तावित है। ग्राम घंटासत नूनिगा क्षेत्र के ग्राम कठौतिया में उक्त परियोजना में राजस्व वन क्षेत्र का खसरा क्रमांक 222 रकबा 0.040 हेक्टर पर प्रभावित हो रहा है।

उक्त के सम्बन्ध में ग्राम कठौतिया की वन अधिकार समिति ने अनुसूचित जनजाति और अन्य परंपरागत वन निवासी (वन अधिकारियों की मान्यता) अधिनियम 2006 के तहत वन अधिकार पत्रों की समीक्षा की जिसमें समिति के सदस्यगण उपस्थित हुए एवं समीक्षा उपरान्त यह प्रमाणित किया जाता है कि ग्राम कठौतिया स्थित खसरा नंबर 222 पर अनुसूचित जनजाति और अन्य परंपरागत वन निवासी (वन अधिकारियों की मान्यता) अधिनियम 2006 के अंतर्गत वन अधिकार पत्रक वितरित नहीं किया गया है ना ही उक्त खसरा नंबर पर वन अधिकार पत्रक वितरित किये जाने हेतु कोई भी दावा लंबित नहीं है।

अतः उक्त राजस्व वन भूमि का वन संरक्षण अधिनियम 1980 के तहत व्यपवर्तन किया जाना उचित प्रतीत होता है।

दी अल

अध्यक्ष
वन अधिकार समिति
ग्राम कठौतिया
(जि.सत. जे.सत.)

कार्यालय ग्राम सभा खम्हरिया कलां, ग्राम पंचायत खम्हरिया कलां
जनपद पंचायत सोहागापुर, जिला शहडोल (म.प्र.)

खम्हरिया कलां
खम्हरिया कलां
+
खम्हरिया कलां

प्रमाणित किया जाता है कि:-

मेसर्स सारडा एनर्जी & मिनरल्स लिमिटेड की साहपुर पश्चिम कोयला खदान परियोजना से भूमिगत कोयला उत्पादन का कार्य किया जाना प्रस्तावित है। ग्राम पंचायत खम्हरिया कलां क्षेत्र के ग्राम खम्हरिया कलां की निम्नानुसार राजस्व वन क्षेत्र के की वन भूमि के व्यपवर्तन का प्रस्ताव वन संरक्षण अधिनियम 1980 के अंतर्गत ग्राम सभा के समक्ष विचारार्थ प्रस्तुत हुआ है:-

क्रमांक	खसरा नंबर	प्रभावित रकबा हेक्टेयर में
1	29	0.101
2	130	0.854
3	133	0.121
4	135	0.045
5	138	0.356
6	140	0.275
7	171	0.474
8	179	0.097
9	193	0.113
10	292	0.219
11	298	0.793
12	299	0.405
13	300	1.983
14	301	0.809
15	302	0.849
16	304	0.405
17	310	0.975
18	317	0.231
19	110	0.336
20	173/1	
21	173/2	0.423
22	173/3	
23	174/1	
24	174/2	0.778
25	176	1.011
26	177	0.101
27	294	0.660

28	305	0.097
29	325	0.101
30	362	0.089
31	363	0.283
32	365/1	
33	365/2	2.293
34	365/3	
35	383/1	0.232

कुल 35 किता कुल प्रभावित रकबा 15.509 हेक्टर के।

वन भूमि के व्यपवर्तन का प्रस्ताव अनुसूचित जनजाति और अन्य परंपरागत वन निवासी (वन अधिकारों की मान्यता) अधिनियम 2006 के अंतर्गत ग्राम सभा के समक्ष रखा गया है। प्रस्ताव का परिक्षण एवं उस पर चर्चा ग्राम सभा की बैठक दिनांक 14.04.2022 को की गई जिसमें ग्राम सभा के 50 % से अधिक सदस्य उपस्थित थे, जिसमें एक तिहाई से अधिक महिलाएं मौजूद थीं।


ग्राम सभा यह प्रमाणित करती है कि व्यपवर्तन के लिए आवेदित वन भूमि के संपूर्ण क्षेत्र पर अनुसूचित जनजाति और अन्य परंपरागत वन निवासी (वन अधिकारों की मान्यता) अधिनियम 2006 के तहत वन अधिकार पत्रक वितरित नहीं किया गया है न ही कोई दावा लंबित है तथा ग्राम सभा ने अनुसूचित जनजाति और अन्य परंपरागत वन निवासी (वन अधिकारों की मान्यता) अधिनियम 2006 के अंतर्गत समस्त औपचारिकताओं / प्रक्रियाओं का पालन पूर्ण कर लिया है साथ ही ग्राम सभा ने व्यपवर्तन के प्रस्ताव के विवरण को समझ लिया है।

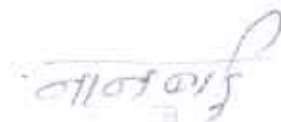
वन भूमि के व्यपवर्तन के फलस्वरूप किये जाने वाले कार्य से पंचायत क्षेत्र के विकास की संभावना है अतः ग्राम सभा एतद द्वारा उक्त कार्य पर एवं परियोजना के लिए अपनी सहमति व्यक्त करती है साथ ही भविष्य में मेसर्स सारडा एनर्जी & मिनरल्स लिमिटेड को परियोजना के लिए दिए जाने वाले खनिपट्टा पर भी अपनी सहमति प्रदान करती है।

संलग्न :- ग्राम सभा की बैठक का कार्यवाही विवरण की त्तयाप्रति।


सीधिव

ग्राम पंचायत - खम्हरिया कलां
जनपद पंचायत सोहागपुर


उप सरपच
ग्राम पंचायत खम्हरिया कलां
ज.प.सोहागपुर जिला राहडोल (म.प्र.)
उप सरपच


प्रधान
ग्राम पंचायत - खम्हरिया कलां
जनपद पंचायत सोहागपुर

ग्राम खम्हरिया कला की वन अधिकार समिति की कार्यवाही दिनांक 11-04-2022 का विवरण

मेसर्स सारडा एनर्जी & मिनरल्स लिमिटेड द्वारा साहपुर पश्चिम कोयला खदान परियोजना से भूमिगत कोयला उत्पादन का कार्य किया जाता प्रस्तावित है। ग्राम पंचायत खम्हरिया कला क्षेत्र के ग्राम खम्हरिया कला में उक्त परियोजना में निम्नानुसार राजस्व वन क्षेत्र के की वन भूमि प्रभावित हो रही है।

क्रमांक	खसरा नंबर	प्रभावित रकबा हेक्टेयर में
1	29	0.101
2	130	0.854
3	133	0.121
4	135	0.045
5	138	0.356
6	140	0.275
7	171	0.474
8	179	0.097
9	193	0.113
10	292	0.219
11	298	0.793
12	299	0.405
13	300	1.983
14	301	0.809
15	302	0.849
16	304	0.405
17	310	0.975
18	317	0.231
19	110	0.336
20	173/1	
21	173/2	0.423
22	173/3	
23	174/1	
24	174/2	0.778
25	176	1.011
26	177	0.101
27	294	0.660
28	305	0.097

29	1.5	0.101
30	362	0.089
31	363	0.283
32	365/1	2.293
33	365/2	
34	365/3	
35	383/1	0.232

कुल 35 किता कुल प्रभावित रकबा 15.509 हेक्टेयर के।

उक्त के सम्बन्ध में यह प्रमाणित किया जाता है की उपरोक्त किसी भी भूमि पर वन अधिकार पत्रक वितरित नहीं किये गए है ना ही वन अधिकार पत्रक वितरित किये जाने हेतु कोई भी दावा लंबित है।

अतः उक्त राजस्व वन भूमि का वन संरक्षण अधिनियम, 1980 के तहत व्यपवर्तन किया जाना उचित प्रतीत होता है।

नि. शिवाजी नगर
 ✓ अध्यक्ष
 वन अधिकार समिति
 ग्राम खम्हरिया कलां
 अमरावती

कार्यालय मुख्य कार्यपालन अधिकारी जनपद पंचायत पाली

पृ०/7908/स्था०/ज०प०/2024

पाली दिनांक 13/02/24

प्रति,

सहायक आयुक्त
जनजातीय कार्य विभाग
जिला उमरिया (म०प्र०)


विषय- मैसर्स सारडा एनर्जी एण्ड मिनरल्स लिमिटेड, रायपुर को उमरिया जिले के पाली तहसील अंतर्गत आवंटित शाहपुर वेस्ट कोल माइंस हेतु ग्राम खम्हरियाखुर्द, शाहपुर एवं कुशमहाखुर्द की कुल 65.041 हे० राजस्व वन एवं वन भूमि के व्यपवर्तन हेतु अनुसूचित जनजाति और अन्य परम्परागत वन निवासी (वन अधिकार की मान्यता) अधिनियम 2006 के अंतर्गत अनापत्ति प्रमाण पत्र जारी करने का प्रस्ताव।

संदर्भ- आपका पत्र क्रमांक/वनअधि./2021-22/834 उमरिया दिनांक 07/03/2022

-000-

विषयान्तर्गत मैसर्स सारडा एनर्जी एण्ड मिनरल्स लिमिटेड, रायपुर को उमरिया जिले के पाली तहसील अंतर्गत आवंटित शाहपुर वेस्ट कोल माइंस हेतु ग्राम खम्हरियाखुर्द, शाहपुर एवं कुशमहाखुर्द की कुल 65.041 हे० राजस्व वन एवं वन भूमि के व्यपवर्तन हेतु अनुसूचित जनजाति और अन्य परम्परागत वन निवासी (वन अधिकार की मान्यता) अधिनियम 2006 के अंतर्गत संबंधित ग्राम समा एवं वन अधिकार समिति से पारित अनापत्ति प्रमाण पत्र प्राप्त किया जाकर प्राप्त प्रस्ताव को उपखण्डीय वन अधिकार समिति की बैठक दिनांक 13/02/2024 को अनुविभागीय अधिकारी राजस्व के अध्यक्षता में आयोजित कर उपस्थित सदस्यों के समक्ष रखा गया जिसे समिति द्वारा पारित किया गया।

अतः जिला स्तरीय वनाधिकार समिति से प्रस्ताव पारित किये जाने हेतु उपखण्डीय स्तरीय वनाधिकार समिति का हस्ताक्षरित प्रमाण पत्र एवं कार्यवाही विवरण मय ग्राम समा का प्रस्ताव संलग्न कर आवश्यक कार्यवाही हेतु सादर प्रेषित है।

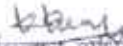

मुख्य कार्यपालन अधिकारी
जनपद पंचायत पाली
जिला उमरिया (म०प्र०)

पृ०/7908/स्था०/ज०प०/2024

पाली, दिनांक- 13/02/24

प्रतिलिपि :-

- 1-कलेक्टर महोदय जिला उमरिया की ओर सादर सूचनार्थ
- 2- अनुविभागीय अधिकारी (राजस्व) पाली, जिला उमरिया की ओर सादर सूचनार्थ


मुख्य कार्यपालन अधिकारी
जनपद पंचायत पाली
जिला उमरिया (म०प्र०)

11

**वन अधिकार की मान्यता के अंतर्गत गठित अनुभाग स्तर
समिति की बैठक की कार्यवाही का विवरण दिनांक 13.02.2024**

आज दिनांक 13.02.2024 को उपखण्ड स्तरीय वन अधिकार समिति की बैठक आयोजित की गई।

अनुसूचित जनजाति एवं अन्य परंपरागत वन निवासी (वन अधिकारों की मान्यता) अधिनियम 2006, संशोधित नियम 2008 के तहत ग्राम पंचायत क्षेत्र नरवार अंतर्गत ग्राम खम्हरिया खुर्द, ग्राम पंचायत क्षेत्र शाहपुर अंतर्गत ग्राम शाहपुर एवं ग्राम पंचायत क्षेत्र कुशमहाखुर्द अंतर्गत ग्राम कुशमहाखुर्द में मेसर्स सारडा एनजी एंड मिनरल्स लिमिटेड को उमरिया जिले की पाली तहसील में आवंटित शाहपुर वेस्ट कोल प्रस्ताव हेतु ग्राम सभा खम्हरिया खुर्द, शाहपुर एवं कुशमहाखुर्द के बैठक का ठहराव प्रस्ताव एवं वन अधिकार समिति खम्हरिया खुर्द, शाहपुर एवं कुशमहाखुर्द का प्रस्ताव एवं अनुसूचा प्रतिवेदन सहित प्राप्त होने पर उपखण्ड स्तरीय समिति के समक्ष विचारार्थ रखा गया। समिति की बैठक में निम्नलिखित सदस्य उपस्थित हुए-


1. श्री टी.आर.नाग, अध्यक्ष/अनुविभागीय अधिकारी (राजस्व) पाली उमरिया
2. श्री दिगेंद्र सिंह, अनुविभागीय अधिकारी (वन) पाली
3. श्री कन्हैया कुंवर, सचिव/मुख्यकार्यपालन अधिकारी, जनपद पंचायत पाली उमरिया
4. श्री राणाप्रताप सिंह, विकासखण्ड शिक्षा अधिकारी पाली
5. श्रीमती सोमवती बैगा, जनपद सदस्य पाली, उमरिया
6. श्री गनपत बैगा, जनपद सदस्य पाली, उमरिया
7. सुश्री पूनम बैगा, जनपद सदस्य पाली, उमरिया

मेसर्स सारडा एनजी एंड मिनरल्स लिमिटेड को उमरिया जिले के पाली तहसील में आवंटित शाहपुर वेस्ट कोल माइंस के अंतर्गत वन भूमि के व्यपवर्तन हेतु आवंटित वन एवं राजस्व वन भूमि रकबा 65.041 हे० है जिसका विवरण निम्नानुसार है :-

1. **ग्राम खम्हरियाखुर्द** - ग्राम पंचायत नरवार के घुनघुटी वन परिक्षेत्र अंतर्गत संरक्षित वन खण्ड क्रमांक P-27 प्रभावित रकबा 12.248 हे० एवं राजस्व वन क्षेत्र के खसरा क्रमांक 56, 59/1, 59/2, 64, 68, 72/1, 74, 87, 88, 92, 94/1, 94/2, 104, 106, 107, 109, 115, 117, 121, 122, 300/1, 301, 322, 325, 338, 340, 341, 342, 349, 350 रकबा क्रमशः 0.202, 0.999, 0.280, 0.405, 0.217, 0.074, 0.089, 0.049, 0.089, 0.607, 0.769, 1.416, 0.627, 0.607, 0.348, 0.125, 0.036, 0.085, 0.664, 0.037, 0.028, 0.077, 0.507, 0.070, 0.231, 0.101, 0.332, 0.202, 0.003, 0.088 प्रभावित रकबा 10.034 हे० कुल प्रभावित रकबा 22.282 हे०
2. **ग्राम शाहपुर** - ग्राम पंचायत शाहपुर के घुनघुटी वन परिक्षेत्र अंतर्गत राजस्व वन क्षेत्र के खसरा क्रमांक 582, 583, 584, एवं 585 रकबा क्रमशः 0.275, 0.243, 0.154 एवं 1.753 कुल प्रभावित रकबा 2.425 हे०
3. **ग्राम कुशमहाखुर्द** - ग्राम पंचायत कुशमहाखुर्द के घुनघुटी वन परिक्षेत्र अंतर्गत आरक्षित वन खण्ड क्रमांक R-227 प्रभावित रकबा 34.240 हे० एवं राजस्व वन क्षेत्र के खसरा क्रमांक 317/329, 322, 323/1, 323/2, 323/3, 323/4, 323/5, 140, 150, 165, 166, 183, 310/1 रकबा क्रमशः 0.667, 0.809, 0.999, 0.202, 0.202, 0.405, 0.237, 0.101, 0.053, 0.040, 0.032, 0.154, 2.193 प्रभावित रकबा 6.094 हे० कुल प्रभावित रकबा 40.334 हे०

प्रस्तावित वन भूमि के संबंध में विचार हेतु आज दिनांक 13.02.2024 को उपखण्ड स्तरीय बैठक आयोजित की गई, जिसमें ग्राम सभा खम्हरिया खुर्द, शाहपुर एवं कुशमहाखुर्द के बैठक का ठहराव प्रस्ताव एवं वन अधिकार समिति खम्हरिया खुर्द, शाहपुर एवं कुशमहाखुर्द के परीक्षण उपरांत यह पाया गया कि उपरोक्त ग्राम खम्हरियाखुर्द

20


CEO


एवं शाहपुर की प्रस्तावित भूमि पर वन अधिकार पत्र न तो वितरित है और न ही कोई भी दावे लंबित है, ग्राम कुशमहाखुर्द की अराजी खसरा नंबर 150 एवं 322 पर ग्राम सभा कुशमहाखुर्द ने दावे पारित कर प्रस्तुत किये थे, जिन्हें उपखण्ड स्तरीय वन अधिकार समिति ने मान्य कर जिला स्तरीय वन अधिकार समिति के समक्ष विचार हेतु प्रेषित किया गया था। अराजी खसरा नंबर 150 का दावा छोटेलाव बैगा पिता रामधनी को स्वीकृत किया जा चुका है एवं अराजी खसरा नंबर 322 पर नंदू पिता मंगल एवं बीसा पिता मंगल बैगा दो व्यक्तियों को आवेदन लंबित है। ग्राम कुशमहाखुर्द की उपरोक्त दो भूमि पर वन अधिकार पत्र न तो वितरित है और न ही कोई भी दावे लंबित है। ग्राम सभा कुशमहाखुर्द ने अपने प्रस्ताव में लेख किया है कि यदि उक्त दावे मान्य होते हैं तो मान्य वन अधिकार पत्रक धारकों को वन भूमि व्यवर्तन के पश्चात परियोजना में निजी भूमि स्वामियों के समक्ष अधिकार प्रदान किये जाए।

ग्राम सभा खन्हरिया खुर्द, शाहपुर एवं कुशमहाखुर्द ने सकल्प किया है कि अनुसूचित जनजाति एवं अन्य परंपरागत वन निवासी (वन अधिकारों की मान्यता) अधिनियम 2006 के अंतर्गत समस्त औपचारिकताओं प्रक्रियाओं का पालन पूर्ण कर लिया है साथ ही व्यवर्तन के प्रस्ताव को समझ लिया है एवं ग्राम सभा के द्वारा उपरोक्त वन एवं राजस्व वन भूमि के व्यवर्तन प्रस्ताव पर सहमति व्यक्त की गई है।


चूंकि प्रस्तावित भूमि पर अनुसूचित जनजाति एवं अन्य परंपरागत वन निवासी (वन अधिकारों की मान्यता) अधिनियम 2006, संशोधित नियम 2008 के अंतर्गत समस्त दावों का निराकरण उपखण्ड स्तर से किया जा चुका है अतः उपरोक्त वन एवं राजस्व वन भूमि का वन वानिकी प्रयोजन हेतु नियमानुसार व्यवर्तन उपखण्ड स्तरीय वन अधिकार समिति द्वारा अनुमोदन किया जाता है।


अतः उपरोक्त प्रस्तावित भूमि से भूमिगत कोयला खनन हेतु उपखण्ड स्तरीय समिति की अनुमति सहित जिला स्तरीय वन अधिकार समिति को प्रेषित किये जाने का निर्णय लिया गया।



(श्रीमती सोमवती बैगा)
जनपद सदस्य



(श्री गनपत बैगा)
जनपद सदस्य


(श्री पूनम बैगा)
जनपद सदस्य


विकासखण्ड शिक्षा अधिकारी,
विकासखण्ड पाली


अनुविभागीय अधिकारी (वन) पाली


सचिव
उपखण्ड स्तरीय वन अधिकार समिति/मुख्यकार्यपालन
अधिकारी, जनपद पंचायत पाली


अध्यक्ष
उपखण्ड स्तरीय वन अधिकार समिति/ अनुविभागीय
अधिकारी (राजस्व) पाली

आज दिनांक 13.02.2024 को उपरोक्त क्षेत्रीय वन आधिकार समिति को बैठक आयोजित की गई।

अनुसूचित जन जाति एवं अन्य पारंपरागत वन निवासी वन आधिकारियों की मांगों/आवेदनयम 2023 संशोधित नियम 2023 के तहत ग्राम पंचायत क्षेत्र नरवाड़ अन्तर्गत ग्राम खहरिया खुर्द, ग्राम पंचायत क्षेत्र शाहपुर अन्तर्गत ग्राम शाहपुर एवं ग्राम पंचायत क्षेत्र कुसमहा खुर्द अन्तर्गत ग्राम कुसमहा खुर्द में मेसर्स साहूडा एनर्जी एंड मिनेरल्स लिमिटेड को उधारित जिले की पाली तहसील में आवंटित शाहपुर वेश्ट कोले ब्लॉक हेतु ग्राम समा खहरिया खुर्द, शाहपुर एवं कुसमहा खुर्द के ब्लॉक का उत्तरम प्रस्ताव एवं वन आधिकार समिति खहरिया खुर्द, शाहपुर एवं कुसमहा खुर्द को प्रस्ताव एवं अनुशंसा प्रस्तुत करने सहित प्रायः होने पर उपरोक्त क्षेत्रीय समिति के समक्ष विचारार्थ रखी गया समिति की बैठक में निम्नलिखित सदस्य उपस्थित हुए:-

1. श्री टी. आर. नारा अध्यक्ष/ अनुविभागीय अधिकारी (राजस्व) पाली उधारिया
2. श्री दिगेंद्र सिंह, अनुविभागीय अधिकारी (वन) पाली
3. श्री कन्होई कुंजर, सचिव/ मुख्य कार्यपालन अधिकारी, जनपद पंचायत पाली
4. श्री राणा प्रताप सिंह विकास एवं श्रमिकों आधिकारी पाली
5. श्री मति सोमवती वर्मा, जनपद सदस्य पाली
6. श्री गनपत वर्मा, जनपद सदस्य पाली
7. सुश्री पुनम वर्मा, जनपद सदस्य पाली

मेसर्स साहूडा एनर्जी एंड मिनेरल्स लिमिटेड को उधारिया जिले के पाली तहसील में आवंटित शाहपुर वेश्ट कोले ब्लॉक के अन्तर्गत वन भूमि के व्यपवर्तन हेतु आवंटित वन एवं राजस्व वन प्रभु उक्तका दद.व्या. 100 ही जिसकी विवरण

1. ग्राम बुलहीरगा खुर्द - ग्राम पंचायत नरवार के बुलहीरगा वन प्रांतीय अन्तर्गत आश्रित वन खण्ड क्रमांक R-27 प्रभावित रकवा 12.218 हे० एवं राजस्व वन क्षेत्र के खसरा क्रमांक 56, 59/1, 63/2, 64, 68, 72/1, 74, 87, 88, 92, 94/1, 94/2, 104, 106, 107, 109, 115, 117, 121, 122, 308/1, 309, 322, 325, 338, 340, 341, 343, 349, 350 रकवा प्रमथा: 0.202, 0.979, 0.280, 0.405, 0.217, 0.074, 0.089, 0.049, 0.089, 0.607, 0.769, 1.416, 0.627, 0.607, 0.348, 0.125, 0.036, 0.085, 0.664, 0.051, 0.028, 0.077, 0.507, 0.020, 0.231, 0.101, 0.332, 0.800, 0.003, 0.088 प्रभावित रकवा 10.034 हे० कुल प्रभावित रकवा 22.252 हे०।

2. ग्राम शाहपुर - ग्राम पंचायत शाहपुर के बुलहीरगा वन प्रांतीय अन्तर्गत राजस्व वन क्षेत्र के खसरा क्रमांक 582, 583, 584 एवं 585 रकवा क्रमांक: 0.275, 0.243, 0.154 एवं 1.753 कुल प्रभावित रकवा 2.425 हे०।

3. ग्राम कुसमहा खुर्द - ग्राम पंचायत कुसमहा खुर्द के बुलहीरगा वन प्रांतीय अन्तर्गत आश्रित वन खण्ड क्रमांक R-27 प्रभावित रकवा 2.240 हे० एवं राजस्व वन क्षेत्र के खसरा क्रमांक 317/329, 322, 323/1, 323/2, 323/3, 323/4, 323/5, 140, 150, 165, 166, 183, 309/1, रकवा क्रमांक: 0.667, 0.809, 0.899, 0.202, 0.202, 0.405, 0.237, 0.101, 0.053, 0.040, 0.032, 0.154, 2.193 प्रभावित रकवा 6.094 हे० कुल प्रभावित रकवा 4.034 हे०।

प्रभावित वन ग्राम के संबंध में विचार हेतु जल विभांक 13.02.2024 को उपरवर्ती सूचीय बैंक आयोजित की गई, जिसमें ग्राम समा रकहाखा खुर्द, शाहपुर एवं कुसमहा खुर्द के बैंक का अन्तर्गत प्रस्ताव एवं वन विभाग समिति रकहाखा खुर्द, शाहपुर एवं कुसमहा खुर्द के परिधि उपाय यह पाया गया कि उपरोक्त ग्राम रकहाखा खुर्द एवं शाहपुर की प्रभावित ग्राम या वन विभाग पत्र न तो विचारित है।

कार्यालय ग्राम सभा खम्हरिया खुर्द, ग्राम पंचायत नरवार
जनपद पंचायत पाली, जिला उमरिया (म.प्र.)

प्रमाणित किया जाता है कि:-

मेसर्स सारडा एनर्जी & मिनरल्स लिमिटेड की साहपुर पश्चिम कोयला खदान परियोजना से भूमिगत कोयला उत्पादन का कार्य किया जाना प्रस्तावित है। ग्राम पंचायत नरवार क्षेत्र के ग्राम खम्हरिया खुर्द के संरक्षित वन क्षेत्र के वन खंड क्रमांक P-27 प्रभावित रकबा 12.248 हेक्टेयर एवं राजस्व वन क्षेत्र के खसरा क्रमांक 56, 59/1, 59/2, 64, 68, 72/1, 74, 87, 88, 92, 94/1, 94/2, 104, 106, 107, 109, 115, 117, 121, 122, 300/1, 301, 322, 325, 338, 340, 341, 342, 349, 350 रकबा क्रमशः 0.202, 0.999, 0.280, 0.405, 0.217, 0.074, 0.089, 0.049, 0.809, 0.607, 0.769, 1.416, 0.627, 0.607, 0.348, 0.125, 0.036, 0.085, 0.664, 0.037, 0.028, 0.077, 0.507, 0.020, 0.231, 0.101, 0.332, 0.202, 0.003, 0.088 प्रभावित रकबा 10.034 हेक्टेयर कुल प्रभावित रकबा 22.282 हेक्टेयर के वन भूमि के व्यपवर्तन का प्रस्ताव वन संरक्षण अधिनियम 1980 के अंतर्गत ग्राम सभा के समक्ष विचारार्थ प्रस्तुत हुआ है।

वन भूमि के व्यपवर्तन का प्रस्ताव अनुसूचित जनजाति और अन्य परंपरागत वन निवासी (वन अधिकारों की मान्यता) अधिनियम 2006 के अंतर्गत ग्राम सभा के समक्ष रखा गया। प्रस्ताव का परीक्षण एवं उस पर चर्चा ग्राम सभा की बैठक दिनांक 16.04.2022 को की गई जिसमें ग्राम सभा के 50% से अधिक सदस्य उपस्थित थे, जिसमें एक तिहाई से अधिक महिलाएं मौजूद थीं।


ग्राम सभा यह प्रमाणित करती है कि व्यपवर्तन के लिए आवेदित वन भूमि के संपूर्ण क्षेत्र पर अनुसूचित जनजाति और अन्य परंपरागत वन निवासी (वन अधिकारों की मान्यता) अधिनियम 2006 के तहत वन अधिकार पत्रक वितरित नहीं किया गया है न ही कोई दावा लंबित है तथा ग्राम सभा ने अनुसूचित जनजाति और अन्य परंपरागत वन निवासी (वन अधिकारों की मान्यता) अधिनियम 2006 के अंतर्गत समस्त औपचारिकताओं / प्रक्रियाओं का पालन पूर्ण कर लिया है साथ ही ग्राम सभा ने व्यपवर्तन के प्रस्ताव के विवरण को समझ लिया है।

वन भूमि के व्यपवर्तन के फलस्वरूप किये जाने वाले कार्य से पंचायत क्षेत्र के विकास की संभावना है अतः ग्राम सभा को उक्त कार्य के लिए कोई आपत्ति नहीं है एवं ग्राम सभा परियोजना के लिए अपनी सहमति व्यक्त करती है।

साथ ही ग्राम सभा मेसर्स सारडा एनर्जी & मिनरल्स लिमिटेड को परियोजना के लिए खनन कार्य किये जाने पर भी अपनी सहमति प्रदान करती है।

संलग्न :- ग्राम सभा की बैठक की कार्यवाही विवरण की छायाप्रति।


सचिव
ग्राम सचिव नरवार
ग्राम पंचायत नरवार (म.प्र.)
जनपद पंचायत पाली



सचिव
ग्राम पंचायत - नरवार
जनपद पंचायत पाली


प्रस्ताव सं 04 प्रस्तावक श्री प्रीति के द्वारा यह प्रस्ताव राजा गण्डिक
उमहरिया खुर्द में कोषालय जनपद उन्नापत पाली जिला उन्नापत के
प्रप क्र. 906 / वन. वि. प्र. / 2022-23 दिनांक - 01/04/2022 के अनुसार
ग्राम समा संस्थान पाली जनकपिपका के समक्ष में।


उपरिच्युत ग्राम समा सदस्यों के समक्ष प्रप को पढ़ कर सुनाया
गया जिस पर - मेसर्स सारडा एनर्जी एण्ड मिनेरल्स लिमिटेड -
कि साहपुर पश्चिम कोषालय खदान इन्सिग्न प्रगति संरक्षित वन
परिषद् के वन खंड क्र. पि-21 रकबा (प्रमावित) 12.248 हे०

- एवं राजस्व वन क्षेत्र के वनसरा क्र० 56, 59/1, 59/2, 64, 68
- 72/1, 74, 87, 88, 92, 94/1, 94/2, 104, 106, 107, 109, 115
- 117, 121, 122, 300/1, 301, 322, 325, 338, 340, 341,
- 342, 349, 350, रकबा कुमकु: 0.202 0.999, 0.280, 0.405
- 0.417, 0.074, 0.089, 0.049, 0.809, 0.607, 0.969, 1.416 -
- 0.627, 0.607, 0.348, 0.125, 0.036, 0.085, 0.664, 0.037 -
- 0.029, 0.077, 0.507, 0.020, 0.231, 0.101, 0.332 0.202 -

0.003, 0.088, प्रमावित रकबा 10.034 हे० ए० कुल
प्रमावित रकबा 22.282 हे० ए० में पूर्व में वन अधिनियम
का पत्रक का वितरण नहीं हुआ है या ही कोई दस्ता
लाखित है। वन सभी वन खंड हैं वन भूमि की धारण
एवं परिपोषण के संपालन के फलस्वरूप जिये जाने वाले कार्पे
वै संघापत क्षेत्र के विकास एवं सेवाएं में बर्षा की
संभावना है। समा में सभी मैण्डरी सदस्यों द्वारा वन
भूमि के धारण व परिपोषण को रबीकर देने हेतु
प्रस्ताव को धनवि मत से पारित किया गया। जिसका
कोरम प्रती रखा।


ग्राम पंचायत नरवार
ज.प.पाली, जि. उमरिया (म.प्र.)


ग्राम पंचायत नरवार
जनपद उन्नापत- पाली
जि. उमरिया (म.प्र.)


ग्राम पंचायत नरवार
ज.प.पाली, जि. उमरिया (म.प्र.)

उमरिया खुर्द
साथ

कार्यालय ग्राम सभा शाहपुर ग्राम पंचायत शाहपुर
जनपद पंचायत पाली जिला उमरिया (म.प्र.)

ग्राम सभा का सहमति पत्र

प्रमाणित किया जाता है कि:-


मेसर्स सारडा एनर्जी & मिनरल्स लिमिटेड द्वारा शाहपुर पश्चिम कोयला खदान परियोजना से भूमिगत कोयला उत्पादन का कार्य किया जाना प्रस्तावित है। उक्त परियोजना में ग्राम शाहपुर के राजस्व वन क्षेत्र के खसरा क्रमांक 582, 583, 584 एवं 585 रकबा क्रमशः 0.275, 0.243, 0.154 एवं 1.753 हेक्टेयर कुल प्रभावित रकबा 2.425 हेक्टेयर के वन भूमि के व्यपवर्तन का प्रस्ताव वन संरक्षण अधिनियम 1980 के अंतर्गत ग्राम सभा के समक्ष विचारार्थ प्रस्तुत हुआ है।

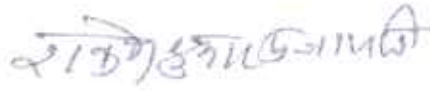
वन भूमि के व्यपवर्तन का प्रस्ताव अनुसूचित जनजाति और अन्य परंपरागत वन निवासी (वन अधिकारों की मान्यता) अधिनियम 2006 के अंतर्गत ग्राम सभा के समक्ष रखा गया। प्रस्ताव का परीक्षण एवं उस पर चर्चा ग्राम सभा की बैठक दिनांक 16.08.2022 को की गई जिसमें ग्राम सभा के 50% से अधिक सदस्य उपस्थित थे, जिसमें एक तिहाई से अधिक महिलाएं मौजूद थीं।


ग्राम सभा यह प्रमाणित करती है कि व्यपवर्तन के लिए आवेदित वन भूमि के संपूर्ण क्षेत्र पर अनुसूचित जनजाति और अन्य परंपरागत वन निवासी (वन अधिकारों की मान्यता) अधिनियम 2006 के तहत वन अधिकार पत्रक वितरित नहीं किया गया है न ही कोई दावा लंबित है तथा ग्राम सभा ने अनुसूचित जनजाति और अन्य परंपरागत वन निवासी (वन अधिकारों की मान्यता) अधिनियम 2006 के अंतर्गत समस्त औपचारिकताओं / प्रक्रियाओं का पालन पूर्ण कर लिया है साथ ही ग्राम सभा ने व्यपवर्तन के प्रस्ताव के विवरण को समझ लिया है।

वन भूमि के व्यपवर्तन एवं परियोजना के संचालन के फलस्वरूप किये जाने वाले कार्य से क्षेत्र के विकास एवं रोजगार में वृद्धि की संभावना है, अतः ग्राम सभा सारडा एनर्जी & मिनरल्स लिमिटेड की शाहपुर पश्चिम कोयला खदान के वन भूमि व्यपवर्तन प्रस्ताव एवं खनन परियोजना को स्वीकृति देने हेतु अपनी सहमति व्यक्त करती है।

संलग्न :- ग्राम सभा की बैठक की कार्यवाही विवरण की छायाप्रति।


सचिव
ग्राम पंचायत - शाहपुर
जनपद पंचायत पाली


राम प्रसाद
वन अधिकारी
शाहपुर पश्चिम कोयला खदान
संलग्न
दिनांक 21/08/22


ग्राम पंचायत शाहपुर
जनपद पंचायत पाली उमरिया (म.प्र.)
ग्राम पंचायत - शाहपुर
जनपद पंचायत पाली

उपसचिव
24/08/22

ग्राम शाहपुर की वन अधिकार समिति की कार्यवाही दिनांक 16.08.2022 का विवरण।

क्षेत्र में स्थित साहपुर पश्चिम कोयला खदान परियोजना से मैसर्स सारडा एनर्जी & मिनरल्स लिमिटेड द्वारा भूमिगत कोयला उत्पादन का कार्य किया जाना प्रस्तावित है, जिसमें ग्राम शाहपुर के राजस्व वन क्षेत्र के खसरा क्रमांक 582, 583, 584 एवं 585 रकबा क्रमशः 0.275, 0.243, 0.154 एवं 1.753 हेक्टेयर कुल प्रभावित रकबा 2.425 हेक्टेयर प्रभावित हो रहा है।

उक्त के सम्बन्ध में ग्राम शाहपुर की वन अधिकार समिति ने अनुसूचित जनजाति और अन्य परंपरागत वन निवासी (वन अधिकारों की मान्यता) अधिनियम 2006 के तहत वन अधिकार पत्रों की समीक्षा की जिसमें समिति के सदस्यगण उपस्थित हुए एवं समीक्षा उपरान्त यह प्रमाणित किया जाता है कि उपरोक्त प्रभावित वन भूमि पर अनुसूचित जनजाति और अन्य परंपरागत वन निवासी (वन अधिकारों की मान्यता) अधिनियम 2006 के अंतर्गत वन अधिकार पत्रक वितरित नहीं किया गया है एवं उपरोक्त प्रभावित वन भूमि पर वन अधिकार पत्रक वितरित किये जाने हेतु कोई भी दावा लंबित नहीं है।

राम रघुविर वन अधिकार समिति
साहपुर
वन अधिकार समिति
ग्राम शाहपुर

शक्ति कानूनी परि
अध्यक्ष
वन अधिकार समिति
ग्राम शाहपुर

उपस्थित
चती बिदा

कार्यालय ग्राम सभा कुशमाहा खुर्द, ग्राम पंचायत कुशमाहा खुर्द
जनपद पंचायत पासी, जिला उमरिका (म. प्र.)

ग्राम सभा का सहमति पत्र

प्रमाणित किया जाता है कि:-

भेसर्स सारडा एनर्जी & मिनरल्स लिमिटेड की साहपुर पश्चिम कोयला खदान परियोजना से भूमिगत कोयला उत्पादन का कार्य किया जाना प्रस्तावित है। ग्राम पंचायत कुशमाहा खुर्द क्षेत्र के ग्राम कुशमाहा खुर्द के अतिरिक्त वन क्षेत्र के वन खंड क्रमांक R-227 प्रभावित रकबा 34,240 हेक्टेयर एवं राजस्व वन क्षेत्र के खसरा क्रमांक 317/329, 322, 323/1, 323/2, 323/3, 323/4, 323/5, 140, 150, 165, 166, 183, 310/1 रकबा क्रमांक 0.667, 0.809, 0.999, 0.202, 0.202, 0.405, 0.237, 0.101, 0.053, 0.040, 0.032, 0.154, 2.193 प्रभावित रकबा 6.094 हेक्टेयर कुल प्रभावित रकबा 40,334 हेक्टेयर के वन भूमि के व्यपवर्तन का प्रस्ताव वन संरक्षण अधिनियम 1980 के अंतर्गत ग्राम सभा के समक्ष विचारार्थ प्रस्तुत हुआ है।

वन भूमि के व्यपवर्तन का प्रस्ताव अनुसूचित जनजाति और अन्य परंपरागत वन निवासी (वन अधिकारों की मान्यता) अधिनियम 2006 के अंतर्गत ग्राम सभा के समक्ष रखा गया। प्रस्ताव का परीक्षण एवं उस पर चर्चा ग्राम सभा की बैठक दिनांक 16.08.2022 को की गई जिसमें ग्राम सभा के 50% से अधिक सदस्य उपस्थित थे, जिसमें एक तिहाई से अधिक महिलाएं मौजूद थीं।

ग्राम सभा यह प्रमाणित करती है कि व्यपवर्तन के लिए आवेदित वन भूमि के संपूर्ण क्षेत्र पर अनुसूचित जनजाति और अन्य परंपरागत वन निवासी (वन अधिकारों की मान्यता) अधिनियम 2006 के तहत वन अधिकार पत्रक वितरित नहीं किया गया है एवं निम्नानुसार केवल 3 दावे ग्राम सभा के द्वारा प्रस्ताव पारित कर भेजे गए थे जिनका वितरण आज दिनांक तक नहीं हुआ-

खसरा नंबर 150 दावेदार का नाम छोटेलाल पिता रामधनी

खसरा नंबर 322 दावेदार का नाम नंदू पिता मंगल

खसरा नंबर 322 दावेदार का नाम बोरो पिता मंगल

उक्त के अतिरिक्त उपरोक्त प्रभावित वन एवं राजस्व वन भूमि पर कोई भी दावे लंबित नहीं है।

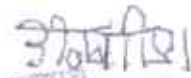
ग्राम सभा ने अनुसूचित जनजाति और अन्य परंपरागत वन निवासी (वन अधिकारों की मान्यता) अधिनियम 2006 के अंतर्गत समस्त औपचारिकताओं / प्रक्रियाओं का पालन पूर्ण कर लिया है साथ ही ग्राम सभा ने व्यपवर्तन के प्रस्ताव के विवरण को समझ लिया है। ग्राम सभा यह संकल्प करती है कि यदि उक्त लंबित दावे स्वीकृत किये जाते हैं तो उन्हें वन भूमि व्यपवर्तन के पश्चात भूमि स्वामी के तहत परियोजना में अधिकार दिए जाएँ।

वन भूमि के व्यपवर्तन एवं परियोजना के संचालन के फलस्वरूप किये जाने वाले कार्य से क्षेत्र के विकास एवं रोजगार में वृद्धि की संभावना है, अतः ग्राम सभा सारडा एनर्जी & मिनरल्स लिमिटेड की साहपुर पश्चिम कोयला खदान के वन भूमि व्यपवर्तन प्रस्ताव एवं खनन परियोजना को स्वीकृति देने हेतु अपनी सहमति व्यक्त करती है।

संलग्न :- ग्राम सभा की बैठक की कार्यवाही विवरण की छायाप्रति।


सचिव

ग्राम पंचायत कुशमाहा खुर्द
जनपद पंचायत पासी


सचिव

ग्राम पंचायत कुशमाहा खुर्द
जनपद पंचायत पासी

ग्राम कुशमाहा खुर्द की वन अधिकार समिति की कार्यवाही दिनांक 16.08.2022 का विवरण।

क्षेत्र में स्थित साहपुर पश्चिम कोयला खदान परियोजना से मेसर्स सारदा एनर्जी & मिनरल्स लिमिटेड द्वारा भूमिगत कोयला उत्पादन का कार्य किया जाना प्रस्तावित है, जिसमें ग्राम कुशमाहा खुर्द के आरक्षित वन क्षेत्र के वन खंड क्रमांक R-227 प्रभावित रकबा 34.240 हेक्टेयर एवं राजस्व वन क्षेत्र के खसरा क्रमांक 317/329, 322, 323/1, 323/2, 323/3, 323/4, 323/5, 140, 150, 165, 166, 183, 310/1 रकबा क्रमशः 0.667, 0.809, 0.999, 0.202, 0.202, 0.405, 0.237, 0.101, 0.053, 0.040, 0.032, 0.154, 2.193 प्रभावित रकबा 6.094 हेक्टेयर कुल प्रभावित रकबा 40.334 हेक्टेयर प्रभावित हो रहा है।

उक्त के सम्बन्ध में ग्राम कुशमाहा खुर्द की वन अधिकार समिति ने अनुसूचित जनजाति और अन्य परंपरागत वन निवासी (वन अधिकारों की मान्यता) अधिनियम 2006 के तहत वन अधिकार पत्रों की समीक्षा की जिसमें समिति के सदस्यगण उपस्थित हुए एवं समीक्षा उपरान्त यह प्रमाणित किया जाता है कि उपरोक्त प्रभावित वन भूमि पर अनुसूचित जनजाति और अन्य परंपरागत वन निवासी (वन अधिकारों की मान्यता) अधिनियम 2006 के अंतर्गत वन अधिकार पत्रक वितरित नहीं किया गया है एवं निम्नानुसार केवल 3 दावे ग्राम सभा के द्वारा प्रस्ताव पारित कर भेजे गए थे जिनका वितरण आज दिनांक तक नहीं हुआ-

खसरा नंबर 150 दावेदार का नाम छोटेलाल पिता रामधनी
खसरा नंबर 322 दावेदार का नाम नंदू पिता मंगल
खसरा नंबर 322 दावेदार का नाम बोरो पिता मंगल

उक्त के अतिरिक्त उपरोक्त प्रभावित वन एवं राजस्व वन भूमि पर कोई भी दावे लंबित नहीं है।

शिवकुमार शर्मा
अध्यक्ष
वन अधिकार समिति
ग्राम कुशमाहा खुर्द

1. ग्राम प्रधान का नाम _____ 2. ग्राम सभा का नाम _____ 3. सविनयन की तारीख _____
 4. सविनयन की स्थिति _____ 5. सविनयन का समय _____ 6. सविनयन सदस्यों की संख्या _____

सविनयन क्रमांक	समय (घंटा:मि:से)	ग्राम सभा के सदस्यों की संख्या	सविनयन के माध्यम	स्थान	समाप्ति
1	(15) 15:00 से 16:00 तक	15	ग्राम सभा के माध्यम से	ग्राम सभा के माध्यम से	0
	(16) 16:00 से 17:00 तक	15	ग्राम सभा के माध्यम से	ग्राम सभा के माध्यम से	0
	(17) 17:00 से 18:00 तक	15	ग्राम सभा के माध्यम से	ग्राम सभा के माध्यम से	0
	(18) 18:00 से 19:00 तक	15	ग्राम सभा के माध्यम से	ग्राम सभा के माध्यम से	0
	(19) 19:00 से 20:00 तक	15	ग्राम सभा के माध्यम से	ग्राम सभा के माध्यम से	0
	(20) 20:00 से 21:00 तक	15	ग्राम सभा के माध्यम से	ग्राम सभा के माध्यम से	0
	(21) 21:00 से 22:00 तक	15	ग्राम सभा के माध्यम से	ग्राम सभा के माध्यम से	0
	(22) 22:00 से 23:00 तक	15	ग्राम सभा के माध्यम से	ग्राम सभा के माध्यम से	0
	(23) 23:00 से 24:00 तक	15	ग्राम सभा के माध्यम से	ग्राम सभा के माध्यम से	0
	(24) 24:00 से 25:00 तक	15	ग्राम सभा के माध्यम से	ग्राम सभा के माध्यम से	0
	(25) 25:00 से 26:00 तक	15	ग्राम सभा के माध्यम से	ग्राम सभा के माध्यम से	0
	(26) 26:00 से 27:00 तक	15	ग्राम सभा के माध्यम से	ग्राम सभा के माध्यम से	0
	(27) 27:00 से 28:00 तक	15	ग्राम सभा के माध्यम से	ग्राम सभा के माध्यम से	0
	(28) 28:00 से 29:00 तक	15	ग्राम सभा के माध्यम से	ग्राम सभा के माध्यम से	0
	(29) 29:00 से 30:00 तक	15	ग्राम सभा के माध्यम से	ग्राम सभा के माध्यम से	0
	(30) 30:00 से 31:00 तक	15	ग्राम सभा के माध्यम से	ग्राम सभा के माध्यम से	0

उपस्थित

Handwritten signature

विभाग - 1 (देखिए)
कार्यवृत्त पुस्तक

1. ग्राम विद्यालय का नाम कुम्हारगढ़, तालुका - 202000
2. ग्राम तथा का नाम कुम्हारगढ़ तालुका - 202000
3. समितिको की तारीख 06-10-2020
4. समितिको का स्थान कुम्हारगढ़ तालुका - 202000
5. समितिको का समय 12-1-2020
6. उपस्थित सदस्यों की संख्या 15/1

उपस्थित सदस्य	प्रस्ताव क्रमांक	ग्राम तथा का नाम (1) एवं विवरण	समितिको के कार्यवृत्त	निष्पत्ति	संख्या
1	1	1	1	1	1
2	2	2	2	2	2
3	3	3	3	3	3
4	4	4	4	4	4
5	5	5	5	5	5
6	6	6	6	6	6
7	7	7	7	7	7
8	8	8	8	8	8
9	9	9	9	9	9
10	10	10	10	10	10
11	11	11	11	11	11
12	12	12	12	12	12
13	13	13	13	13	13
14	14	14	14	14	14
15	15	15	15	15	15

उपस्थित
सदस्य
श्री प्रदीप कुमार शुक्ल
अध्यक्ष, समितिको
कृष्ण कुमार (प.प्र.)

उपस्थित
सदस्य
श्री प्रदीप कुमार शुक्ल
अध्यक्ष, समितिको
कृष्ण कुमार (प.प्र.)

ग्राम - 7 देहरा
कार्यवृत्त पुस्तक

- 1. ग्राम पंचायत का नाम
- 2. ग्राम नाम का नाम
- 3. समित्तन की शरौख
- 4. समित्तन का स्थान
- 5. समित्तन का समय
- 6. समित्तन सदस्यों की संख्या

1. उपरिक्त सारव	2. प्रस्ताव क्रमांक	3. ग्राम नाम के साथ उत्पन्न विषय	4. समित्तन के कार्यवृत्त	5. तिथि	6. सदस्यता
<p>2018-19 - कार्यवृत्त वर्ष पंचायती जि. अधिकांक का प्रारंभ के जारी आदिपुत्र 528 अंक 1906। नारा / 148 148 / 2022-23 पंचायती दि. 07 06 2022 कार्यवृत्त का समाप्तीय अनुसूचित जाति आदिपुत्र आदिपुत्र पंचायती जिला अनादि - 20 का अनादि - 148 148 / 148 148 / 152 / 2022 आदिपुत्र 148 148 - 2022-23 के अतिरिक्त 148 148</p>					

उ नियंत्रिका
समिति

ग्राम पंचायत सहायक सुब
जनपद पणवत पाली
जिला अनादि (ग.प.)

(Signature)
ग्राम पंचायत सहायक सुब
जनपद पणवत पाली
जिला अनादि (ग.प.)



Annexure-XI

Ref No. SEML/SW/FCI 67


Date-20.04.2024

UNDERTAKING

I, Shiv Shankar Shrivastava, by the virtue of powers delegated to me by M/s Sarda Energy & Minerals Limited through Board Resolution dated 05th October 2021, do hereby affirm as follows:-

- 1) That, application for process of certification of FRA under Scheduled Tribes and Traditional Forest Dwellers (Recognition of Forest Rights) Act, 2006, (FRA Act 2006) has been submitted to offices of Collector Shahdol on 03.02.2022 and Umaria on 04.02.2022 and 02.03.2022 respectively.
- 2) That, the process of settlement of FRA under FRA Act 2006 has been completed for 15.549 Ha of Revenue Forest Land of Shahdol District and a certificate in this regard has been obtained and is enclosed along with the tabular chart of compliance submitted by User Agency.
- 3) That, the settlement of FRA under FRA Act 2006 has been initiated for 65.041 Ha Forest and Revenue Forest Land of Umaria District, Gram Sabhas have been organized and meeting of Sub-Divisional FRA committee meeting has been conducted. Copies of resolution passed by the Gram Sabhas and Minutes of Meeting of Sub-Divisional FRA Committee are enclosed along with the tabular chart of compliance submitted by User Agency.
- 4) That, due to enforcement of Model Conduct due to ongoing Parliamentary Elections meeting of District Level FRA Committee of Umaria District is not organized.
- 5) That, we undertake that we will submit duly signed Form-II and Minutes of District Level FRA Committee of Umaria District after Grant of Stage-II & before issuance of order for diversion from State Govt in line with sub-rule (7) of Rule 11 of the Van (Sanrakshan Evam Samvardhan) Rules 2023.

For, Sarda Energy & Minerals Limited,


S.S. Shrivastava

Vice President – Coal Mines



10

11



File No.: J-11015/280/2010-IA-II(M)
 Government of India
 Ministry of Environment, Forest and Climate Change
 IA Division



Dated 16/02/2024



To,

P S Dutta Gupta
 SARDA ENERGY AND MINERALS LIMITED
 Vanija Bhawan, Jail Road, Devendra Nagar Square, Raipur, Raipur, RAIPUR, CHHATTISGARH,
 Devendra Nagar Square, 492001
 pdutttagupta@seml.co.in

Subject: Sahapur West UG Coal Mine of 0.6 MTPA (Peak production) in an area of 619 Ha of M/s Sarda Energy and Minerals Limited at village Khamariya Khurd, Kushmaha Khurd, Shahpur, Tehsil Pali of District Umariya and village Khamhariya Kala, Kathotiya, Tehsil Suhagpur, District Shahdol (Madhya Pradesh) - For Environmental Clearance – reg.

Sir/Madam,

This is in reference to your application submitted to MoEF&CC vide proposal number IA/MP/CMIN/426483/2023 dated 20/04/2023 for grant of prior Environmental Clearance (EC) to the project under the provision of the EIA Notification 2006-and as amended thereof.

2. The particulars of the proposal are as below :

(i) EC Identification No.	EC23A0102MP5447817N
(ii) File No.	J-11015/280/2010-IA-II(M)
(iii) Clearance Type	Fresh EC
(iv) Category	A
(v) Project/Activity Included Schedule No.	1(a) Mining of minerals
(vi) Sector	Coal Mining Sahapur West Underground Coal Mine Project (ML Area: 619 Ha) for 0.60 MTPA Coal Production at Village Khamhariya Khurd, Kushmaha Khurd, Sahapur, Tehsil – Pali of Umaria District and Village, Khamhariya Kala, Kathotiya, Tehsil – Sohagpur of Shahdol District, Madhya Pradesh by M/s Sarda Energy & Minerals Limited
(vii) Name of Project	UMARIA, MADHYA PRADESH
(ix) Location of Project (District, State)	

(x) Issuing Authority

MoEF&CC

(xii) Applicability of General Conditions

No

This has reference to your online proposal No. IA/MP/CMIN/426483/2023 dated 20th April, 2023 for grant of Environmental Clearance to the above project.

3. The Ministry of Environment, Forest and Climate Change has considered the application. It is noted that the proposal is for grant of Environmental Clearance to Sahapur West UG Coal Mine of 0.6 MTPA (Peak production) in an area of 619 Ha of M/s Sarda Energy and Minerals Limited at village Khamariya Khurd, Kushmaha Khurd, Shahpur, Tehsil Pali of District Umariya and village Khamhariya Kala, Kathotiya, Tehsil Suhagpur, District Shahdol (Madhya Pradesh). The project/activity is covered under category 'A' of item1(a) 'Mining of Minerals' the Schedule to the EIA Notification, 2006

4. The proposal was considered by the sectoral Expert Appraisal Committee (EAC) in its 44th meeting held on 9th May, 2023 through Video Conferencing. The details of the proposal, as ascertained from the proposal documents and as revealed from the discussions held during the meetings, are given as under:

1. The project area is covered under Survey of India Topo Sheet No 64E/7 & 64E/8 and is bounded by the geographical coordinates ranging from Latitude: 23°14'19"N to 23°15'33"N, Longitude: 81° 17'10" E & 81° 18'48" E.
2. Coal linkage of the project is proposed for commercial sale of Coal.
3. Joint venture cartel has been formed: N/A
4. Project does not fall in the Critically Polluted Area (CPA), where the MoEF&CC's vide its OM dated 13th January, 2010 has imposed moratorium on grant of environment clearance.
5. Employment generation, direct employment to 830 persons will be provided from the project.
6. The project is reported to be beneficial in terms of direct and indirect employment generation in that region.
7. Terms of Reference granted on – (for EC proposals): On the environmental clearance, the coal mine had received a Terms of Reference on 22.11.2021 vide letter no. J-11015/280/2010-IA-II (M) and Amendment in ToR was granted on 12.05.2022 vide F. No. J-11015/280/2010-IA.II (M).
8. Total mining lease area as per block allotment is 619 ha. Mining Plan (Including Progressive Mine Closure Plan) has been approved by the Ministry of Coal on 21.04.2022.
9. The land usage pattern of the project is as given in Table 1, Annexure 2;
10. Total geological reserve reported in the mine lease area is 38.376 MT with 17.38 MT mineable reserve. Out of total mineable reserve of 10.38 MT are available for extraction. Percent of extraction is 29.01%.
11. 8 seams with thickness ranging from 1.5m to 4.16m are workable. Grade of coal is G6-G7stripping ratio N/A, while gradient is 1° to 2°.
12. Method of mining operations envisages by underground board and pillar method.
13. Life of mine is 19 years.
14. Transportation of coal has been proposed by Coal tippers from bunkers/pit head stockpile to stock yards at railway sidings or other nearby destinations.
15. 80.59 ha of forest land has been reported to be involved in the project. Approval under the Forest (Conservation) Act, 1980 for diversion of 80.59 ha of forest land for non-forestry purposes is under active consideration at MoEF&CC.
16. Please mention any National Parks, Wildlife Sanctuaries and Eco-Sensitive Zones fall within 10 km boundary of the project: Not Applicable
17. Wildlife conservation plan for schedule – I species has been submitted to PCCF
18. The ground water level has been reported to be varying between 60-202 m

19. Total water requirement for the project is 409.45 KLD.
20. Application for obtaining the approval of the Central Ground Water Authority for 32 KLD has been submitted and NOC has been Granted BY CGWA on 29.12.2022.
21. Public hearing for the project of 0.60 MTPA capacity in an area of 619 ha was conducted on 14.12.2022 at Shasakiya Prathamik Vidyalaya Prangan, (Near Aangan badi) Village: Khamhariya Kala, Tehsil-Sohagpur District- Shahdol, Madhya Pradesh under the Chairmanship of Additional Collector, Mr. Arpit Verma, a representative authorized by Collector / District Magistrate, Shahdol and Shri Sanjeev Mehra, Regional Officer of M. P. Pollution Control Board, Shahdol.
22. Major issues raised in the public hearing include providing employment to local people, Compensation, water problems, electricity problems, Hospital problem Infrastructure development of road, mandir, community etc.
23. Appropriate action to address the issues raised in the Public Hearing have already been taken/proposed to be taken are as under MoEFCC Office Memorandum dated 30.09.2020.
24. Revised action Plan to address the public hearing issues arising for Shahdol district is given in Table 2, Annexure 2
25. Public hearing for project of 0.60 MTPA capacity in an area of 619 ha was conducted on 16.12.2022 at Government Primary School, Village Khamhariya Khurd, Tehsil-Pali, District- Umaria (MP) under the Chairmanship of Additional Collector, Mrs. Misha Singh, representative of Collector / District Magistrate Umaria and Shri Sanjeev Mehra, Regional Officer of M. P. Pollution Control Board, Shahdol.
26. Major issues raised in the public hearing include providing employment to local people, Compensation, water problems, electricity problems, Hospital problem Infrastructure development of road, mandir, community etc.
27. Appropriate action to address the issues raised in the Public Hearing have already been taken/proposed to be taken are as under MoEF&CC Office Memorandum dated 30.09.2020.
28. Revised action Plan to address the public hearing issues arising for Umaria District as in Table 3, Annexure 2:
29. Ghogra Nala & Ghinau Chiha Nalla river/nalla is flowing within the boundary of lease. The nallah will not be diverted as no mining shall be done below water bodies.
30. Regular monitoring of ambient air quality is being carried out on fortnightly basis. The documented report is submitted and also to MoEF&CC along with half yearly EC compliance report. In general, the results of ambient air quality monitoring data were found within prescribed limits except few aberrations which can be attributed to the specific local conditions during the day of sampling.
31. No court cases, violation cases are pending against the project of the PP.
32. R&R : Not applicable as no resettlement has been proposed. Employment will be provided as per prevailing norms.
33. Total cost of project is Rs. 421.86 crores. Cost of production has been estimated as Rs 2000/Ton (Tentatively). CSR will be undertaken as per Companies Act 2013. As per OM dated 30th September 2020 vide letter no. F.No. 22-65/2017-IA.III by MOEF & CC budget allocation for CER. is 6.375 Crores, R&R cost is N.A. Environment Management Cost is Rs. 41.91 Cr.
34. Base line monitoring status:
35. Mention the Period/ Season of baseline study carried out.: 1st December, 2021 to 28th February 2022,
36. Whether the Laboratory has been accredited by the NABL/MoEF&CC certification involved in analysis of water, air, noise & soil quality data, also providing its respective lab reports: yes.
37. Detail of Air quality and surface water quality
 - Air quality: Number of sampling location monitored: 12 locations
 - The result indicates that the maximum and minimum values of PM10 are in the range of 27.5 to 42.8 $\mu\text{g}/\text{m}^3$ whereas the PM2.5 are in the range of 47.7 to 71.8 $\mu\text{g}/\text{m}^3$. The SO₂ concentrations within the study area are in the range of 6.1 to 10.2 $\mu\text{g}/\text{m}^3$, and the NO_x are in the range of 9.5-20.5 $\mu\text{g}/\text{m}^3$

The incremental increase in the values were projected to be 3.02 μm^3 for PM10, 1.51 μm^3 for PM2.5, 1.51 μm^3 for SO₂, and 0.68 μm^3 for NO_x. The value of Total GLC is 70.02 μm^3 for PM10, 42.01 μm^3 for PM2.5, 11.01 μm^3 for SO₂, and 20.18 μm^3 for NO_x. The observed pollutant levels were compared with CPCB National Ambient Air Quality Standards and found to be in the norms.

- **Surface water quality**-Number of sampling location monitored: 8 locations. During the analysis pH of the samples was found in the range of 7.24-7.95. TDS analysis was also carried out for surface water sample and it was found in the range of 235-460 mg/L. DO measured during analysis was found in the range of 4.5-5.8 mg/L. COD measured during analysis was found in the range of 10-32 mg/L. BOD measured during analysis was found in the range of 2.1-7.2 mg/L. MPN test was also carried out for this surface water sample and it was found positive. It indicates towards the fecal contamination in surface water body.

5. The Expert Appraisal Committee in its 44th EAC meeting held on 9th May, 2023 through Video Conferencing has recommended the project for grant of Environment Clearance. Based on recommendations of the EAC, Ministry of Environment, Forest and Climate Change hereby accords approval for Environment Clearance (EC) to Sahapur West UG Coal Mine of 0.6 MTPA (Peak production) in an area of 619 Ha of M/s Sarda Energy and Minerals Limited at village Khamariya Khurd, Kushmaha Khurd, Shahpur, Tehsil Pali of District Umariya and village Khamhariya Kala, Kathotiya, Tehsil Suhagpur, District Shahdol (Madhya Pradesh), under the provisions of the Environment Impact Assessment Notification, 2006 and subsequent amendments/circulars thereto subject to the compliance of the following terms & conditions / specific conditions in addition to the standard environmental conditions notified by the Ministry as given in

Annexure 1.

6. In view of the particulars given in the Para 1 above, the project proposal interalia including Form-1 (Part A, B and C) EIA & EMP Reports were submitted to the MoEF&CC for an appraisal by the EAC under the provision of EIA notification 2006 and its subsequent amendments.
7. The above-mentioned proposal has been considered by EAC in the meeting held on 09/05/2023. The minutes of the meeting and all the project documents are available on PARIVESH portal which can be accessed from the PARIVESH portal by scanning the QR Code above. Brief description of the project is as under: The mine will also bring enhanced socioeconomic benefits to the local population of the project area
8. Details of the minerals to be mined along with production capacity and the brief on the salient features of the project as submitted by the project proponent in Form 1 (Part A and B) in the reports and as presented during EAC are annexed to this EC as Annexure (1).
9. The EAC, in its meeting held on 09/05/2023, based on information submitted viz: Form 1 (Part A, B and C), EIA/EMP report etc & clarifications provided by the project proponent and after detailed deliberations on all technical aspects and public hearing issues and compliance thereto furnished by the Project Proponent, recommended the proposal for grant of Environment Clearance under the provision of EIA Notification, 2006 and as amended thereof subject to stipulation of Specific and Standard EC conditions as detailed in the point below.
10. General Instructions:

1. The proponent shall abide by all the commitments and recommendations made in the EIA/EMP report and also that during presentation to the EAC. All the commitments made on the issues raised during public hearing shall also be implemented in letter and spirit.
2. The project proponent shall prominently advertise it at least in two local newspapers of the District or State, of which one shall be in the vernacular language within seven days indicating that the project has been accorded environment clearance and the details of MoEF&CC website where it is displayed.
3. The copies of the environmental clearance shall be submitted by the project proponents to the Heads of local bodies, Panchayats and Municipal Bodies in addition to the relevant offices of the Government who in turn must display the same for 30 days from the date of receipt.
4. The project proponent shall have a well laid down environmental policy duly approved by the Board of Directors (in case of Company) or competent authority, duly prescribing standard operating procedures to have proper checks and balances and to bring into focus any infringements/deviation/violation of the environmental / forest / wildlife norms / conditions.
5. Action plan for implementing EMP and environmental conditions along with responsibility matrix of the project

- proponent (during construction phase) and authorized entity mandated with compliance of conditions (during operational phase) shall be prepared. The year wise funds earmarked for environmental protection measures shall be kept in separate account and not to be diverted for any other purpose. Six monthly progress of implementation of action plan shall be reported to the Ministry/Regional Office along with the Six-Monthly Compliance Report.
6. Concealing factual data or submission of false/fabricated data may result in revocation of this environmental clearance and attract action under the provisions of Environment (Protection) Act, 1986.
 7. The Regional Office of this MoEF&CC shall monitor compliance of the stipulated conditions. The project authorities should extend full cooperation to the officer (s) of the Regional Office by furnishing the requisite data / information/monitoring reports.
 8. Any appeal against this EC shall lie with the National Green Tribunal, if preferred, within a period of 30 days as prescribed under Section 16 of the National Green Tribunal Act, 2010.
 9. The proponent shall obtain all necessary clearances/approvals that may be required before the start of the project. The Ministry or any other competent authority may stipulate any further condition for environmental protection. The Ministry or any other competent authority may stipulate any further condition for environmental protection.
 10. Any appeal against this environmental clearance shall lie with the National Green Tribunal, if preferred, within a period of 30 days as prescribed under Section 16 of the National Green Tribunal Act, 2010.
 11. The coal company/project proponent shall be liable to pay the compensation against the illegal mining, if any, and as raised by the respective State Governments at any point of time, in terms of the orders dated 2nd August, 2017 of Hon'ble Supreme Court in WP (Civil) No.114/2014 in the matter of 'Common Cause Vs Union of India & others.
 12. The concerned State Government shall ensure no mining operations to commence till the entire compensation for illegal mining, if any, is paid by the project proponent through their respective Department of Mining & Geology, in strict compliance of the judgment of Hon'ble Supreme Court.
 13. This environmental clearance shall not be operational till such time the project proponent complies with the above said judgment of Hon'ble Supreme Court, as applicable, and other statutory requirements.
 14. This issue with an approval of the Competent Authority.

Copy To

1. The Secretary, Ministry of Coal, Shastri Bhawan, New Delhi
2. The Additional PCCF (Central), Regional office (EZ), E-5 Arera Colony, Bhopal – 462016
3. The Member Secretary, Madhya Pradesh State Pollution Control Board, Paryavaran Parisar, E-5, Arera Colony, Bhopal -462 016
4. The Member Secretary, Central Ground Water Authority, 18/11, Jamnagar House, Man Singh Road New Delhi- 110011.
5. The Member Secretary, Central Pollution Control Board, CBD-cum-Office Complex, East Arjun Nagar, Delhi – 32
6. The District Collector, **Shahdol**, Government of Madhya Pradesh.
7. Monitoring File/Guard File/Record File. 8. PARIVESH Portal

Annexure 1

Specific EC Conditions for (Mining Of Minerals)

1. Mining Of Minerals

S. No	EC Conditions
1.1	PP to plant additional fruit bearing plants with three tier plantation along the transportation route and identified areas with consent to the gram panchayat within two year.
1.2	PP shall maintain at least 10 mtrs width tree plantation of broad leaves and wind break/green-shield of about 10 mts height along the boundary of coal storage yard.
1.3	PP shall develop a rain water harvesting pond (min 1000 sq m and the depth will be 3 m) for the villagers in consultation with Gram Panchayat within 1 year. Also, Indicator aquatic species shall be planted in this water bodies to see the environmental quality. PP shall own water bodies/pond currently present in project area, maintain and regularly monitor the quality for its long term protection.
1.4	PP shall construct a dedicated pucca road joining to NH for transportation of coal with plantation on either side of the road.
1.5	PP shall install observatory wells at suitable locations to monitor the ground water level and probable impact due to mining.
1.6	As proposed, PP shall transport coal from underground faces by conveyor belt to silos for storage and loading. PP shall deploy only 40 tonnes covered trucks to reduce fleet size till railway siding.
1.7	As proposed, PP shall implement the public hearing budget on the items given above at Table 2 & 3 of Annexure 2 separately for Shahdol district i.e. 354.50 lakhs and for Umaria district i.e. 364 lakhs.
1.8	As proposed, PP to implement EMP budget of Rs. 4191 lakhs as capital expenditure on pollution control measures with annual recurring cost of Rs. 615 lakhs
1.9	PP to protect agriculture field as well as River/Nallah lying inside the mine lease area and no nala/drain diversion shall be undertaken.
1.10	PP to implement the recommendation of land subsidence study carried out for underground mine and report shall be submitted to IRO in every six monthly report
1.11	PP should establish in house (at project site) environment laboratory for measurement of environment parameter with respect to air quality and water (surface and ground. A dedicated team to oversee environment management shall be setup which should comprise of Environment Engineers, Laboratory chemist and staff for monitoring of air, water quality parameters on routine basis. Any non- compliance or infringement should be reported to the concerned authority.
1.12	Hon'ble Supreme Court in an Writ Petition(s) Civil No. 114/2014, Common Cause vs Union of India & Ors vide its judgement dated 8th January, 2020 has directed the Union of India to impose a condition in the mining lease and a similar condition in the environmental clearance and the mining plan to the effect that the mining lease holders shall, after ceasing mining operations, undertake re-grassing the mining area and any other area which may have been disturbed due to their mining activities and restore the land to a condition which is fit for growth of fodder, flora, fauna etc. Compliance of this condition after the mining activity is over at the cost of the mining lease holders/Project Proponent". The implementation report of the above

S. No	EC Conditions
	said condition shall be sent to the Regional Office of the MoEF&CC.
1.13	PP shall submit Stage-I Forest Clearance of forest land 80.59 ha required for non-forestry activity prior to grant of Environment Clearance. As proposed, PP shall utilize forest land for infrastructure purposes.
1.14	PP shall pay to farmers of agricultural land if there is any loss due to pollution found by concerned District Commissioner as per extent rules or norms.
1.15	PP shall obtain CTE/CTO from State Pollution Control Board for 0.6 MTPA capacity
1.16	PP to obtain the star rating as per the guidelines of Ministry of Coal.
1.17	The illumination and sound at night at project sites disturb the villages in respect of both human and animal population. Consequent sleeping disorders and stress may affect the health in the villages located close to mining operations. Habitations have a right for darkness and minimal noise levels at night. PPs must ensure that the biological clock of the villages is not disturbed; by orienting the floodlights/ masks away from the villagers and keeping the noise levels well within the prescribed limits for day light/night hours.
1.18	PP to fulfill all the commitment made in the minutes of public hearing to address the issues raised therein in a time bound manner and a progressive report to be furnished to IRO in every six monthly as compliance report.
1.19	Persons of nearby villages shall be given training on livelihood and skill development to make them employable with its proper records.
1.20	PP to install solar lights along the road used for transportation of minerals to avoid the accidents at night and also seek its maintenance. PP is asked to also identify the rural areas for installation of solar light with its maintenance within the study area of 10 km radius buffer zone within one year.
1.21	The status of mine closure activities must be included in every six months compliance report submitted to the state pollution control board and IRO
1.22	PP shall conduct third party audit of compliance of EC condition at an interval six months and its report shall be submitted to IRO, MoEF&CC.
1.23	PP shall install fixed fog cannon (mist spayer) and fixed sprinkler all along the coal transportation route and accordingly sufficient number of fog cannons (not less than 10 nos.) with 40 mts jet length shall be installed.
1.24	Persons of nearby villages shall be given training on livelihood and skill development to make them employable with its proper records.
1.25	Proponent shall appoint an Occupational Health Specialist for Regular and Periodical medical examination of the workers engaged in the Project and maintain records accordingly; also, Occupational health check-ups for workers having some ailments like BP, diabetes, habitual smoking, etc. shall be undertaken once in six months and necessary remedial/preventive measures taken accordingly. The Recommendations of National Institute for ensuring good

S. No	EC Conditions
	occupational environment for mine workers shall be implemented. The prevention measure for burns, malaria and provision of anti-snake venom including all other paramedical safeguards may be ensured before initiating the mining activities
1.26	PP must explore innovative technology to recover methane from gases extracted from underground mine while venting.
1.27	PP to install 1 continuous ambient air quality monitoring stations at suitable locations preferably village side with consultation of SPCB. The real time data so generated shall be uploaded on company website and linked it with website of CPCB & SPCB. In addition, data should also be displayed digitally at entry and exit gate of mine lease area for public display.
1.28	PP to monitor the water quality of the ground water and surface water body located within the core zone and 5 km radius from the periphery of the mine boundary as per procedure laid down by CPCB.
1.29	PP shall implement Effluent Treatment Plant for wastewater generated from workshop and Sewage Treatment Plan for its colony. No untreated water shall be discharged to ponds/nallah/river.

Standard EC Conditions for (Mining of minerals)

1. Statutory Compliance

S. No	EC Conditions
1.1	The Environmental clearance shall be subject to orders of Hon'ble Supreme Court of India, Hon'ble High Courts, NGT and any other Court of Law, from time to time, and as applicable to the project
1.2	The project proponent shall obtain forest clearance under the provisions of Forest (Conservation) Act, 1986, in case of the diversion of forest land for non-forest purpose involved in the project.
1.3	The project proponent shall obtain clearance from the National Board for Wildlife, if applicable.
1.4	The project proponent shall prepare a Site-Specific Conservation Plan & Wildlife Management Plan and approved by the Chief Wildlife Warden. The recommendations of the approved Site-Specific Conservation Plan / Wildlife Management Plan shall be implemented in consultation with the State Forest Department. The implementation report shall be furnished along with the six-monthly compliance report (in case of the presence of schedule-I species in the study area).
1.5	The project proponent shall obtain Consent to Establish / Operate under the provisions of Air (Prevention & Control of Pollution) Act, 1981 and the Water (Prevention & Control of Pollution) Act, 1974 from the concerned State pollution Control Board/ Committee.
1.6	The project proponent shall obtain the necessary permission from the Central Ground Water Authority
1.7	Solid/hazardous waste generated in the mines needs to addressed in accordance to the Solid Waste Management Rules, 2016/Hazardous & Other Waste Management Rules, 2016.

S. No	EC Conditions
1.8	Permission of power supply to be taken from the concerned authority for meeting power demand of the project site.
1.9	The maximum production or peak production at any given time shall not exceed the limit as prescribed in the EC.
1.10	Validity of EC is as per life of the mine mentioned in EC letter or 30 years as per EIA Notification, 2006 and its amendments therein

2. Air Quality Monitoring And Mitigation Measure

S. No	EC Conditions
2.1	Adequate ambient air quality monitoring stations shall be established in the core zone as well as in the buffer zone for monitoring of pollutants, namely particulates, SO ₂ and NO _x . Location of the stations shall be decided based on the meteorological data, topographical features and environmentally and ecologically sensitive receptors in consultation with the State Pollution Control Board. Online ambient air quality monitoring station/stations may also be installed in addition to the regular air monitoring stations as per the requirement and/or in consultation with the SPCB
2.2	The Ambient Air Quality monitoring in the core zone shall be carried out to ensure the Coal Industry Standards notified vide GSR 742 (E) dated 25th September, 2000 and as amended from time to time by the Central Pollution Control Board. Data on ambient air quality and heavy metals such as Hg, As, Ni, Cd, Cr and other monitoring data shall be regularly reported to the Ministry/Regional Office and to the CPCB/SPCB.
2.3	Transportation of coal, to the extent if permitted by road, shall be carried out by covered trucks/conveyors. Effective control measures such as regular water sprinkling/rain gun/ Fog cannon /mist sprinkling etc., shall be carried out in critical areas prone to air pollution with higher level of particulate matter all through the coal transport roads, loading/unloading and transfer points. Fugitive dust emissions from all sources shall be controlled regularly. It shall be ensured that the ambient air quality parameters conform to the norms prescribed by the Central/State Pollution Control Board.
2.4	Major approach roads shall be black topped and properly maintained.
2.5	PP to install solar lights along the road used for transportation of coal to avoid the accidents at night and also seek its maintenance.
2.6	The transportation of coal shall be carried out as per the provisions and route proposed in the approved mining plan. Transportation of the coal through the existing road passing through any village shall be avoided. In case, it is proposed to construct a 'bypass' road, it should be so constructed that the impact of sound, dust and accidents could be appropriately mitigated.
2.7	Vehicular emissions shall be kept under control and regularly monitored. All the vehicles engaged in mining and allied activities shall operate only after obtaining 'PUC' certificate from the authorized pollution testing centres.
2.8	Coal stock pile/crusher/feeder and breaker material transfer points shall invariably be provided with

S. No	EC Conditions
	dust suppression system. Belt-conveyors shall be fully covered to avoid air borne dust. Side cladding all along the conveyor gantry should be made to avoid air borne dust. Drills shall be wet operated or fitted with dust extractors.
2.9	Coal handling plant shall be operated with effective control measures w.r.t. various environmental parameters. Environmental friendly sustainable technology should be implemented for mitigating such parameters.
2.10	Adequate number of Fog canon (mist sprayer) shall be installed to reduce the impact of air pollution at dust generating sources with time bound action plan.
2.11	PP should Install Wind breaker/shield arrangement along the railway siding for reducing the dust propagation in upwind direction.
2.12	Post environmental closure third party monitoring by reputed instituted in air quality, water, land & soil etc shall be carried out and analysed with EMP measures at regular interval. A suitable recommendation in this regard, shall be furnished to IRO, MoEF&CC for compliance. The data used for analysis shall be obtained from continuous AQMS, site specific water regime. Also third party shall analyses the implementation of river diversion, meeting to the requirement of project report.

3. Water Quality Monitoring And Mitigation Measures

S. No	EC Conditions
3.1	The effluent discharge (mine waste water, workshop effluent) shall be monitored in terms of the parameters notified under the Water Act, 1974 Coal Industry Standards vide GSR 742 (E) dated 25th September, 2000 and as amended from time to time by the Central Pollution Control Board.
3.2	The monitoring data shall be uploaded on the company's website and displayed at the project site at a suitable location. The circular No.J-20012/1/2006-IA.11 (M) dated 27th May, 2009 issued by Ministry of Environment, Forest and Climate Change shall also be referred in this regard for its compliance.
3.3	Regular monitoring of ground water level and quality shall be carried out in and around the mine lease area by establishing a network of existing wells and constructing new piezometers during the mining operations. The monitoring of ground water levels shall be carried out four times a year i.e. pre-monsoon, monsoon, post-monsoon and winter. The ground water quality shall be monitored once a year, and the data thus collected shall be sent regularly to MOEFCC/RO.
3.4	Monitoring of water quality upstream and downstream of river including ponds, lakes, tanks shall be carried out once in six months and record of monitoring data shall be maintained and submitted to the Ministry of Environment, Forest and Climate Change/Regional Office.
3.5	Ground water, excluding mine water, shall not be used for mining operations. Rainwater harvesting shall be implemented for conservation and augmentation of ground water resources.
3.6	The project proponent shall not alter major water channels around the site. Appropriate embankment shall be provided along the side of the river/nallah flowing near or adjacent to the

S. No	EC Conditions
	mine. The embankment constructed along the river/nallah boundary shall be of suitable dimensions and critical patches shall be strengthened by stone pitching on the river front side, stabilized with plantation so as to withstand the peak water pressure preventing any chance of mine inundation.
3.7	Garland drains (of suitable size, gradient and length) around the critical areas i.e. mine shaft and low lying areas, shall be designed keeping at least 50% safety margin over and above the peak sudden rainfall and maximum discharge in the area adjoining the mine sites. The sump capacity shall also provide adequate retention period to allow proper settling of silt material of the surface runoff
3.8	The water pumped out from the mine, after siltation, shall be utilized for industrial purpose viz. watering the mine area, roads, green belt development etc. The drains shall be regularly desilted particularly after monsoon and maintained properly
3.9	Industrial waste water from coal handling plant and mine water shall be properly collected and treated so as to conform to the standards prescribed under the Environment (Protection) Act, 1986 and the Rules made thereunder, and as amended from time to time. Oil and grease trap shall be installed before discharge of workshop effluent. Sewage treatment plant of adequate capacity shall be installed for treatment of domestic waste water.
3.10	Adequate groundwater recharge measures shall be taken up for augmentation of ground water. The project authorities shall meet water requirement of nearby village(s) in case the village wells go dry due to dewatering of mine.
3.11	The surface drainage plan including surface water conservation plan for the area of influence affected by the said mining operations shall be prepared, considering the presence of any river/rivulet/pond/lake etc., with impact of mining activities on it, and implemented by the project proponent. The surface drainage plan and/or any diversion of natural water courses shall be as per the provisions of the approved Mining Plan/ EIA-EMP submitted to this Ministry and the same should be done with due approval of the concerned State/GoI Authority. The construction of embankment to prevent any danger against inrush of surface water into the mine should be as per the approved mining plan and as per the permission of DGMS.
3.12	The project proponent shall take all precautionary measures to ensure reverian/ riparian ecosystem in and around the coal mine upto a distance of 5 km. A reverian /riparian ecosystem conservation and management plan should be prepared and implemented in consultation with the irrigation / water resource department in the state government.
3.13	Domestic water shall be providing to the residents/villages which are coming under the zone of influence of the project due to ground water extraction by installing a RO plant with proper supply line and Taps within 2 years
3.14	No obsolete technologies for sewage treatment shall be implemented. Construction of Sewage Treatment Plant with latest technology should be completed within 2 years and treated water shall be reused for plantation. CTE and CTO of STP shall be obtained as per the norms.

4. Noise And Vibration Monitoring And Prevention

S. No	EC Conditions
4.1	Adequate measures shall be taken for control of noise levels as per Noise Pollution Rules, 2016 in the work environment. Workers engaged in blasting and drilling operations, operation of HEMM, etc shall be provided with personal protective equipments (PPE) like ear plugs/muffs in conformity with the prescribed norms and guidelines in this regard. Adequate awareness programme for users to be conducted. Progress in usage of such accessories to be monitored.
4.2	The noise level survey shall be carried out as per the prescribed guidelines to assess noise exposure of the workmen at vulnerable points in the mine premises, and report in this regard shall be submitted to the Ministry/RO on six-monthly basis.

5. Mining Plan

S. No	EC Conditions
5.1	5- Star Rating is mandatory to obtaine certification as per guidelines of Ministry of Coal
5.2	Mining shall be carried out under strict adherence to provisions of the Mines Act 1952 and subordinate legislations made there-under as applicable.
5.3	No change in mining method i.e. UG to OC, calendar programme and scope of work shall be made without obtaining prior approval of the Ministry of Environment, Forests and Climate Change (MoEFCC).
5.4	Mining shall be carried out as per the approved mining plan (including Mine Closure Plan) abiding by mining laws related to coal mining and the relevant circulars issued by Directorate General Mines Safety (DGMS).
5.5	Underground work place environmental conditions shall be rendered ergonomic and air breathable with adequate illumination in conformance with DGMS standards.
5.6	No mining shall be carried out in forest land without obtaining Forestry Clearance as per Forest (Conservation) Act, 1980 and also adhering to The Scheduled Tribes and Other Traditional Forest Dwellers (Recognition of Forest Rights) Act, 2006 read with provisions of Indian Forest Act, 1927.
5.7	Efforts should be made to reduce energy and fuel consumption by conservation, efficiency improvements and use of renewable energy.
5.8	Tranportation by Railway Siding shall be developed to avoid transportation by Road

6. Land Recalmtion

S. No	EC Conditions
6.1	Digital Survey of entire lease hold area/core zone using Satellite Remote Sensing survey shall be carried out at least once in three years for monitoring land use pattern and report in 1:50,000 scale or as notified by Ministry of Environment, Forest and Climate Change(MOEFCC) from time to time shall be submitted to MOEFCC/Regional Office (RO).

S. No	EC Conditions
6.2	Post-mining land be rendered usable for agricultural/forestry purposes and shall be handed over to the respective State Government, as specified in the Guidelines for Preparation of Mine Closure Plan, issued by the Ministry of Coal dated 27th August, 2009 and subsequent amendments.
6.3	Regular monitoring of subsidence movement on the surface over and around the working areas and its impact on natural drainage pattern, water bodies, vegetation, structure, roads and surroundings shall be continued till movement ceases completely. In case of observation of any high rate of subsidence beyond the limit prescribed, appropriate effective mitigation measures shall be taken to avoid loss of life and materials. Cracks should be effectively plugged in with ballast and clay soil/suitable material.
6.4	Fly ash shall be used for external dump of overburden, backfilling or stowing of mine as per provisions contained in clause (i) and (ii) of subparagraph (8) of fly ash notification issued vide SO 2804 (E) dated 3rd November, 2009 as amended from time to time. Efforts shall be made to utilize gypsum generated from Flue Gas Desulfurization (FGD), if any, along with fly ash for external dump of overburden, backfilling of mines. Compliance report shall be submitted to Regional Office of MoEF&CC, CPCB and SPCB.
6.5	A separate team for subsidence monitoring and surface mitigation measures shall be constituted and continuous monitoring & implementation of mitigation measures be carried out.
6.6	Thorough inspection of the mine lease area for any cracks developed at the surface due to mining activities below ground shall be carried out to prevent inrush of water in the mine.
6.7	Native tree species shall be selected and planted over areas affected by subsidence.
6.8	The project proponent shall make necessary alternative arrangements, if grazing land is involved in core zone, in consultation with the State government to provide alternate areas for livestock grazing, if any. In this context, the project proponent shall implement the directions of Hon'ble Supreme Court with regard to acquiring grazing land.

7. Public Hearing And Human Health Issues

S. No	EC Conditions
7.1	Adequate illumination shall be ensured in all mine locations (as per DGMS standards) and monitored.
7.2	The project proponent shall undertake occupational health survey for initial and periodical medical examination of the personnel engaged in the project and maintain records accordingly as per the provisions of the Mines Rules, 1955 and DGMS circulars. Besides regular periodic health check-up, 20% of the personnel identified from workforce engaged in active mining operations shall be subjected to health check-up for occupational diseases and hearing impairment, if any, as amended time to time.
7.3	Personnel (including outsourced employees) working in core zone shall wear protective respiratory devices and shall also be provided with adequate training and information on safety and health aspects.

S. No	EC Conditions
7.4	Skill training as per safety norms specified by DGMS shall be provided to all workmen including the outsourcing employees to ensure high safety standards in mines.
7.5	Effective arrangement shall be made to provide and maintain at suitable points conveniently situated, a sufficient supply of drinking water for all the persons employed.
7.6	Implementation of the time bound action plan on the issues raised during the public hearing shall be ensured. The project proponent shall undertake all the tasks/measures as per the time bound action plan submitted with budgetary provisions during the public hearing. Land oustees shall be compensated as per the norms laid down in the R&R policy of the company/State Government/Central Government, as applicable.
7.7	The project proponent shall follow the mitigation measures provided in this Ministry's OM No.Z-11013/5712014-IA.II (M) dated 29th October, 2014, titled 'Impact of mining activities on habitations-issues related to the mining projects wherein habitations and villages are the part of mine lease areas or habitations and villages are surrounded by the mine lease area'.
7.8	PP to conduct need based assessment survey of the area to for in order to decide the activities to be carried under the CSR and to provide detail of the activity carried out with adequate budgetary provision and time bound action plan.
7.9	PP should conduct epidemiology study to (analysis of the distribution, patterns and determinants of health and disease conditions in defined populations).
7.10	Permanent Health care facilities of Hospital should be established within 5 km of project boundary for the local people.
7.11	PP must ensure an emergency action plan during pandemic in order to provide assistance to the nearby villages located within the 10 km radius buffer zone (If required)
7.12	PP is asked to also identify the rural areas for installation of solar light with its maintenance within the study area of 10 km radius buffer zone with time bound action plan
7.13	PP to take measure for installation of Renewable Energy sources in nearby area falling within 10 km radius

8. Corporate Environment Responsibility

S. No	EC Conditions
8.1	The company shall have a well laid down environmental policy duly approve by the Board of Directors. The environmental policy should prescribe for standard operating procedures to have proper checks and balances and to bring into focus any infringements/deviation/violation of the environmental/forest/wildlife norms/conditions. The company shall have defined system of reporting infringements/deviation/violation of the environmental/forest/wildlife norms/conditions and/or shareholders/stake holders.
8.2	A separate Environmental Cell both at the project and company head quarter level, with qualified personnel shall be set up under the control of senior Executive, who will directly to the head of the

S. No	EC Conditions
	organization.
8.3	Action plan for implementing EMP and environmental conditions along with responsibility matrix of the company shall be prepared and shall be duly approved by competent authority. The year wise funds earmarked for environmental protection measures shall be kept in separate account and not to be diverted for any other purpose. Year wise progress of implementation of action plan shall be reported to the Ministry/Regional Office along with the Six Monthly Compliance Report.
8.4	Self environmental audit shall be conducted annually. Every three years third party environmental audit shall be carried out.
8.5	PP should establish in house (at project site) environment laboratory for measurement of environment parameter with respect to air quality and water (surface and ground. A dedicated team to oversee environment management shall be setup which should comprise of Environment Engineers, Laboratory chemist and staff for monitoring of air, water quality parameters on routine basis. Any non- compliance or infringement should be reported to the concerned authority

9. Miscellaneous

S. No	EC Conditions
9.1	The project proponent shall make public the environmental clearance granted for their project along with the environmental conditions and safeguards at their cost by prominently advertising it at least in two local newspapers of the District or State, of which one shall be in the vernacular language within seven days and in addition this shall also be displayed in the project proponent's website permanently.
9.2	The copies of the environmental clearance shall be submitted by the project proponents to the Heads of local bodies, Panchayats and Municipal Bodies in addition to the relevant offices of the Government who in turn has to display the same for 30 days from the date of receipt.
9.3	The project proponent shall upload the status of compliance of the stipulated environment clearance conditions, including results of monitored data on their website and update the same on half-yearly basis.
9.4	The project proponent shall submit six-monthly reports on the status of the compliance of the stipulated environmental conditions on the website of the ministry of Environment, Forest and Climate Change at environment clearance portal.
9.5	The project proponent shall submit the environmental statement for each financial year in Form-V to the concerned State Pollution Control Board as prescribed under the Environment (Protection) Rules, 1986, as amended subsequently and put on the website of the company.
9.6	The project authorities shall inform to the Regional Office of the MOEFCC regarding commencement of mining operations.
9.7	The project authorities must strictly adhere to the stipulations made by the State Pollution Control Board and the State Government.

S. No	EC Conditions
9.8	The project proponent shall abide by all the commitments and recommendations made in the EIA/EMP report, commitment made during Public Hearing and also that during their presentation to the Expert Appraisal Committee.
9.9	No further expansion or modifications in the plant shall be carried out without prior approval of the Ministry of Environment, Forests and Climate Change (MoEF&CC).
9.10	Concealing factual data or submission of false/fabricated data may result in revocation of this environmental clearance and attract action under the provisions of Environment (Protection) Act, 1986.
9.11	The Ministry may revoke or suspend the clearance, if implementation of any of the above conditions is not satisfactory.
9.12	The Ministry reserves the right to stipulate additional conditions if found necessary. The Company in a time bound manner shall implement these conditions.
9.13	The Regional Office of this Ministry shall monitor compliance of the stipulated conditions. The project authorities should extend full cooperation to the officer (s) of the Regional Office by furnishing the requisite data / information/monitoring reports.
9.14	The above conditions shall be enforced, inter-alia under the provisions of the Water (Prevention & Control of Pollution) Act, 1974, the Air (Prevention & Control of Pollution) Act, 1981, the Environment (Protection) Act, 1986, Hazardous and Other Wastes (Management and Transboundary Movement) Rules, 2016 and the Public Liability Insurance Act, 1991 along with their amendments and Rules and any other orders passed by the Hon'ble Supreme Court of India / High Courts and any other Court of Law relating to the subject matter.
9.15	The proponent shall abide by all the commitments and recommendations made in the EIA/EMP report and also that during presentation to the EAC. All the commitments made on the issues raised during public hearing shall also be implemented in letter and spirit.
9.16	Compensation of the land acquired for the project shall be settled as per the R&R Policy. Adequate facility of drinking water, plantation and other social amenities should be provided to established R&R villages.
9.17	Persons of nearby villages shall be given training on livelihood and skill development to make them employable with its proper records.
9.18	The illumination and sound at night at project sites disturb the villages in respect of both human and animal population. Consequent sleeping disorders and stress may affect the health in the villages located close to mining operations. Habitations have a right for darkness and minimal noise levels at night. PPs must ensure that the biological clock of the villages is not disturbed; by orienting the floodlights/ masks away from the villagers and keeping the noise levels well within the prescribed limits for day light/night hours
9.19	The project proponent shall follow the mitigation measures provided in this Ministry's OM No.Z-11013/5712014-IA.II (M) dated 29 th October, 2014, titled 'Impact of mining activities on habitations-issues related to the mining projects wherein habitations and villages are the part of mine lease areas or habitations and villages are surrounded by the mine lease area'.

Additional EC Conditions

NA



Annexure 2

Table 1: Pre-mining land use details: (Area in Ha):

S. No.	Land Use	Within ML Area	Outside ML Area	Total
1	Agricultural Land (includes few residential houses)	513.411	0.00	513.411
2	Forest Land	80.590	0.00	80.590
3	Wasteland	0.00	0.00	0.00
4	Grazing Land	0.00	0.00	0.00
5	Surface Water Bodies	18.518	0.00	18.518
6	Others (Specify)			
	Road	3.583	0.00	3.583
	Community	2.898	0.00	2.898
	Total Project Area =	619	0.00	619

Post Mining

S. No.	Land use	Land use (ha)				Total
		Plantation	Water Body	Public Use	Undisturbed	
1	External OB Dump	--	--	--	--	0.00
2	Top Soil Dump	0.030	--	--	--	0.030
3	Excavation	--	--	--	--	-
4	Roads	-	--	4.005	--	4.005
5	Built-up Area	12.049	0.200	--	--	12.249
6	Green Belt	8.020	--	--	--	8.020
7	Undisturbed Area	--	--	--	594.696	594.696
8	Safety Zone	--	--	--	--	-
	Total Area =	20.099	0.200	4.005	594.696	619.0

Table 2: Revised action Plan to address the public hearing issues arising for Shahdol district is given in Table 2, Annexure 2

	Task	Location (Name of School/Village/Area)	Year -1 (In Lakhs)	Year -2 (In Lakhs)	Total (in Lakhs)
1.	Drinking Water				

	To create drinking water facilities in community:				
	<ul style="list-style-type: none"> Digging of Bore well with provision of submersible Pump & tap water pipe line 	Khamhariya kala and Kathotiya	10	0	25
	<ul style="list-style-type: none"> Installation of Solar Pump, hand Pumps etc 	Khamhariya kala	0	5	
	<ul style="list-style-type: none"> Recharge of Nearby 5no Ponds through treated mine sump water and installation of water pipelines 	Village ponds of Kathotiya	0	10	
2.	Sanitation				
	<ul style="list-style-type: none"> To improve village sanitation practices, health & hygiene : Community Toilets & Toilet block (separate for boys & girls) 	Khamhariya and Kathotiya	1.5	1.5	3
3	Education				
	<ul style="list-style-type: none"> Quality education development: Upgrade teachers skill & staff to impart quality education for the students Awareness Programs for parents Sponsorship for Technical Education Funding sponsorship/scholarship for students Construction/Renovation of school buildings and Aanganwadis 	Khamhariya and Kathotiya	2.5	2.5	110.5
			6	4.5	
			10	10	
			10	15	
		Khamhariya and Kathotiya	25	25	
4	Skill Development				
	<ul style="list-style-type: none"> Create training centre in village and organize & enhance their potential to make them able for the Industry ready Sill development training for women and dependents 	Khamhariya and Kathotiya	15	15	42.5
		Kathotiya	0	7.5	

	<ul style="list-style-type: none"> Vocational training (15 aspirants per year) 	Khamhariya and Kathotiya	2.5	2.5	
5	Rain water Harvesting				
	<ul style="list-style-type: none"> To develop Rain Water Harvesting structure & system: 	Khamhariya and Kathotiya	0	15	40
	<ul style="list-style-type: none"> Pond deepening 		10	5	
	<ul style="list-style-type: none"> Rain water harvesting structures in village area, community building, school and station 		10	0	
6	Infrastructure				
	Construction of:				
	<ul style="list-style-type: none"> Community hall, 	Khamhariya kala and Kathotiya	10	0	60
	<ul style="list-style-type: none"> Repair/Upgradation of Road 	Khamhariya kala	0	25	
	<ul style="list-style-type: none"> Repair/Upgradation Mandir 	Kathotiya	5	0	
	<ul style="list-style-type: none"> Avenue plantation. 	Khamhariya kala and Kathotiya	2.5	2.5	
	<ul style="list-style-type: none"> Installment of solar panels 	Khamhariya kala and Kathotiya	5	10	
					0
7	Health				
	<ul style="list-style-type: none"> Organized Health Awareness Check Up Camp Mobile Health Unit Mine Dispensary will be open for all on Weekends 	Khamhariya kala and Kathotiya	8.5	10	18.5
					0
8	Art, Culture & Sports				
	<ul style="list-style-type: none"> Promotion of local Art, Culture & Sports 	Khamhariya kala and Kathotiya	2.5	2.5	5
	<ul style="list-style-type: none"> Sponsor & Conduct village level sports & cultural events 				
	<ul style="list-style-type: none"> Sponsoring local talent to compete in state and national level tournaments 				
	<ul style="list-style-type: none"> Development of Local Grounds 	Khamhariya kala			0
	Livelihood				0
	Agricultural Programme				
	<ul style="list-style-type: none"> Local farmers with ownership of more than 1 				

9	Acre will be provided the following:	Khamhariya kala and Kathotiya	25	25	50
	<ul style="list-style-type: none"> • Arrangement of Financial assistance, bank loan and subsidy. 				
	<ul style="list-style-type: none"> • Training in modern farming technology 				
	<ul style="list-style-type: none"> • Free/ subsidized seeds through Satva Seeds (a group company of SEML). 				
	<ul style="list-style-type: none"> • Corporative Farming 				
	<ul style="list-style-type: none"> • Firm Rate contract for buyback through SEML's subsidiary M/s Chhattisgarh investments limited providing secured earnings 				
Total			161	193.5	354.5


Revised action Plan to address the public hearing issues arising for Umaria District as in Table 3, Annexure 2:

Sr. No.	Task	Location (Name of School/Village/Area)	Year - 1 (In Lakhs)	Year - 2 (In Lakhs)	Total (in Lakhs)
1.	Drinking Water				30
	To create drinking water facilities in community:				
	<ul style="list-style-type: none"> • Digging of Bore well with provision of submersible Pump & tap water pipe line 	Khusmaha Khurd, Khamaharia Khurd and Sahapur	10	0	
	<ul style="list-style-type: none"> • Installation of Solar Pump, hand Pumps etc 	Khusmaha Khurd, Khamaharia Khurd	0	10	
	<ul style="list-style-type: none"> • Recharge of Nearby 5 no Ponds through treated mine sump water and installation of water pipelines. 	Village ponds of Khamaharia Khurd, Khusmaha Khurd	0	10	
2	Sanitation				

	To improve village sanitation practices, health & hygiene :				
	<ul style="list-style-type: none"> Community Toilets & Toilet block (separate for boys & girls) 	Khusmaha Khurd, Khamaharia Khurd and Sahapur	3	1.5	19.5
	<ul style="list-style-type: none"> Installation of Bio Gas Units 	Sahapur	0	15	
3	Education				
	Quality education development:				
	<ul style="list-style-type: none"> Upgrade teachers skill & staff to impart quality education for the students 	Khusmaha Khurd, Khamaharia Khurd and Sahapur	2.5	2.5	87
	<ul style="list-style-type: none"> Awareness Programs for parents 		1	1	
	<ul style="list-style-type: none"> Sponsorship for Technical Education 		10	10	
	<ul style="list-style-type: none"> Funding sponsorship/scholarship for students 		5	5	
	<ul style="list-style-type: none"> Construction/Renovation of school buildings and Aanganwadis 	Khusmaha Khurd, Khamaharia Khurd	25	25	
4	Skill Development				
	<ul style="list-style-type: none"> Create training centre in village and organize & enhance their potential to make them able for the Industry ready 	Khusmaha Khurd	15	15	42.5
	<ul style="list-style-type: none"> Skill development training for women and dependents 	Khusmaha Khurd, Khamaharia Khurd and Sahapur	0	7.5	
	<ul style="list-style-type: none"> Vocational training (15 aspirants per year) 		2.5	2.5	
5	Rain water Harvesting				35
	To develop Rain Water Harvesting structure & system:				
	<ul style="list-style-type: none"> Pond deepening 		15	0	
	<ul style="list-style-type: none"> Watershed development 	Khusmaha Khurd, Khamaharia Khurd and Sahapur	5	0	
	<ul style="list-style-type: none"> Rain water harvesting structures in village area, 		0	15	

	community building, school and station				
6	Infrastructure				
	Construction of				
	• Community hall,	Khamhariya kala, and Khusmaha Khurd	10	10	70
	• Repair/Upgradation of Road		25	0	
	• Repair/UpgradationMandir	Sahapur	0	5	
	• Avenue plantation.	Khusmaha Khurd, Khamaharia Khurd and Sahapur	5	5	
	• Installment of solar panels	Sahapur	5	5	
7	Health				
	• Organized Health Awareness	Khusmaha Khurd, Khamaharia Khurd and Sahapur	10	10	20
	• Check Up Camp				
	• Mobile Health Unit				
	• Mine Dispensary will be open for all on Weekends				
8	Art, Culture & Sports				
	• Promotion of local Art, Culture& Sports	Khusmaha Khurd, Khamaharia Khurd and Sahapur	5	5	10
	• Sponsor & Conduct village level sports & cultural events				
	• Sponsoring local talent to compete in state and national level tournaments				
	• Development of Local Grounds	Khamaharia Khurd			
	Livelihood				
	Agricultural programme:				
9	• Local farmers with ownership of more than 1 Acre will be provided the following:	Khusmaha Khurd, Khamaharia Khurd and Sahapur	25	25	50
	• Arrangement of Financial assistance, bank loan and subsidy.				
	• Training in modern farming technology				

<ul style="list-style-type: none"> Free/ subsidized seeds through Satva Seeds (a group company of SEML). 				
<ul style="list-style-type: none"> Corporative Farming 				
<ul style="list-style-type: none"> Firm Rate contract for buyback through SEML's subsidiary M/s Chhattisgarh investments limited providing secured earnings 				
Total		179	185	364



Signed by
Amit Vashishtha
Date: 10.08.2024

India's Growth Center, Siftara
Raipur (CG) 493111, India
Tel: +91 771 2219100
Fax: +91 771 2216100/05
PAN No.: AAACR6149L
CIN : L27100MH1973PLC 018817
www.seml.co.in
info@seml.co.in

An ISO 9001:2015, ISO 14001:2015 & ISO 45001:2018
Certified Company



SARDA ENERGY & MINERALS LTD.

Annexure- XIII

Ref No.- SEML/SW/FC/ 68

Date-20.04.2024

UNDERTAKING

I, Shiv Shankar Shrivastava, by the virtue of powers delegated to me by M/s Sarda Energy & Minerals Limited through Board Resolution dated 05th October 2021, undertake that we shall bear the cost towards erection of concrete pillars required for demarcation of forest land being diverted as stipulated in **condition no xiv of In-Principle/Stage-I Approval** dated 12.02.2024 accorded by Forest Conservation Division, Ministry of Environment, Forest and Climate Change, Govt. of India.

For, Sarda Energy & Minerals Limited,



SS Shrivastava
Vice President – Coal Mines



Industrial Growth Center, Siltara
Raipur (C.G) 493111, India
Tel: +91 771 2216100
Fax: +91 771 2216198/99
PAN No.: AAACR6149L
CIN : L27100MH1973PLC 016617
www.seml.co.in
info@seml.co.in

An ISO 9001, ISO 14001 & ISO 45001
Certified Company



Annexure-XIV

Ref No.- SEML/SW/FC/ 69

Date-20.04.2024

UNDERTAKING

I, Shiv Shankar Shrivastava, by the virtue of powers delegated to me by M/s Sarda Energy & Minerals Limited through Board Resolution dated 05th October 2021, undertake that no labour camps shall be established on the forest land.

For, Sarda Energy & Minerals Limited,

Handwritten signature of SS Shrivastava in black ink, with the date '20/4/24' written below it.

SS Shrivastava
Vice President – Coal Mines



Industrial Growth Center, Siltara
Raipur (C.G) 493111, India
Tel: +91 771 2216100
Fax : +91 771 2216198/99
PAN No.: AAACR6149L
CIN : L27100MH1973PLC 016617
www.seml.co.in
info@seml.co.in

An ISO 9001, ISO 14001 & ISO 45001
Certified Company



SARDA ENERGY & MINERALS LTD.

Annexure- XV

Ref No.- SEML/SW/FC/ 70

Date-20.04.2024

UNDERTAKING

I, Shiv Shankar Shrivastava, by the virtue of powers delegated to me by M/s Sarda Energy & Minerals Limited through Board Resolution dated 05th October 2021, undertake that we shall provide fuels preferably alternate fuels to the labourers and the staff working at the site so as to avoid any damage and pressure on the nearby forest areas.

For, Sarda Energy & Minerals Limited,

Handwritten signature of SS Shrivastava in black ink.

SS Shrivastava

Vice President – Coal Mines



Industrial Growth Center, Siltara
Raipur (CG) 493111, India
Tel: +91 771 2216100
Fax : +91 771 2216198/99
PAN No.: AAACR6149L
CIN : L27100MH1973PLC 016617
www.seml.co.in
info@seml.co.in

An ISO 9001, ISO 14001 & ISO 45001
Certified Company



Annexure- XVI

Ref No.- SEML/SW/FC/ 71

Date-20.04.2024

UNDERTAKING

I, Shiv Shankar Shrivastava, by the virtue of powers delegated to me by M/s Sarda Energy & Minerals Limited through Board Resolution dated 05th October 2021, undertake that Forest Land shall not be used for any purpose other than that specified in the proposal.

For, Sarda Energy & Minerals Limited,

SS Shrivastava
Vice President – Coal Mines



Industrial Growth Center, Siltara
Raipur (CG) 493111, India
Tel: +91 771 2216100
Fax: +91 771 2216198/99
PAN No.: AAACR6149L
CIN : L27100MH1973PLC 016617
www.seml.co.in
info@seml.co.in

As ISO 9001, ISO 14001 & ISO 45001
Certified Company



Annexure- XVII

Ref No.- SEML/SW/FC/ 72

Date-20.04.2024

UNDERTAKING

I, Shiv Shankar Shrivastava, by the virtue of powers delegated to me by M/s Sarda Energy & Minerals Limited through Board Resolution dated 05th October 2021, undertake that the forest land proposed to be diverted shall under no circumstances be transferred to any other agency, department or person without prior approval of the Central Government.

For, Sarda Energy & Minerals Limited,

SS Shrivastava
Vice President – Coal Mines



Industrial Growth Center, Siltara
Raipur (C.G) 493111, India
Tel: +91 771 2216100
Fax : +91 771 2216198/99
PAN No.: AAACR6149L
CIN : L27100MH1973PLC 016617
www.seml.co.in
info@seml.co.in

An ISO 9001, ISO 14001 & ISO 45001
Certified Company



Annexure- XVIII

Ref No.- SEML/SW/FC/73

Date-20.04.2024

UNDERTAKING

I, Shiv Shankar Shrivastava, by the virtue of powers delegated to me by M/s Sarda Energy & Minerals Limited through Board Resolution dated 05th October 2021, undertake that we shall not cause any damage to the flora and fauna of the adjoining area.

For, Sarda Energy & Minerals Limited,

SS Shrivastava
Vice President – Coal Mines



Industrial Growth Center, Siltara
Raipur (CG) 493111, India
Tel: +91 771 2216100
Fax: +91 771 2216198/99
PAN No.: AAACR6149L
CIN : L27100MH1973PLC 016617
www.seml.co.in
info@seml.co.in

An ISO 9001, ISO 14001 & ISO 45001
Certified Company



Annexure- XIX

Ref No.- SEML/SW/FC/ 7A

Date-20.04.2024

UNDERTAKING

I, Shiv Shankar Shrivastava, by the virtue of powers delegated to me by M/s Sarda Energy & Minerals Limited through Board Resolution dated 05th October 2021, undertake that we shall ensure compliances to the provisions of all the Acts, Rules, Regulations and Guidelines, for the time being in force, as applicable to the project.

For, Sarda Energy & Minerals Limited,

A handwritten signature in black ink, appearing to read 'SS Shrivastava', with a date '20/4/24' written below it.

SS Shrivastava
Vice President – Coal Mines



Industrial Growth Center, Siltara
Raipur (C.G.) 493111, India
Tel: +91 771 2216100
Fax: +91 771 2216198/99
PAN No.: AAACR6149L
CIN : L27100MH1973PLC 016617
www.seml.co.in
info@seml.co.in

An ISO 9001, ISO 14001 & ISO 45001
Certified Company



Annexure- XX


Ref No.- SEML/SW/FC/ 75

Date-20.04.2024

UNDERTAKING

I, Shiv Shankar Shrivastava, by the virtue of powers delegated to me by M/s Sarda Energy & Minerals Limited through Board Resolution dated 05th October 2021, undertake that we shall abide by any other condition that the concerned Regional Office of MoEF & CC, GoI, may stipulate, from time to time, in the interest of conservation, protection and development of forest & wildlife.

For, Sarda Energy & Minerals Limited,


20/4/2024

SS Shrivastava
Vice President – Coal Mines



Industrial Growth Center, Siltara
Raipur (CG) 493111, India
Tel: +91 771 2216100
Fax : +91 771 2216198/99
PAN No.: ACR6149L
CIN : 27100MH1973PLC 016617
www.seml.co.in
info@seml.co.in

An ISO 9001, ISO 14001 & ISO 45001
Certified Company



Date-20.04.2024

UNDERTAKING

I, Shiv Shankar Shrivastava, by the virtue of powers delegated to me by M/s Sarda Energy & Minerals Limited through Board Resolution dated 05th October 2021, undertake that we shall not change the legal status of the diverted forest land as stipulated in **condition no. i** of **In-Principle/Stage-I Approval** dated 12.02.2024 accorded by Forest Conservation Division, Ministry of Environment, Forest and Climate Change, Govt. of India.

For, Sarda Energy & Minerals Limited,

SS Shrivastava

Vice President - Coal Mines

