

राजस्थान सरकार
वन विभाग

क्रमांक प. 1 (33)वन/2022

जयपुर, दिनांक :-

Assitant Inspector General of Forests,
FC Division, Govt of India
Ministry of Environment, Forest and Climate Change,
Indira Paryavaran Bhawan,
Aliganj, Jor Bag Road,
New Delhi - 110003,

विषय:- Diversion of 466.592 ha. Forest land in favour of Airport Authority of India Kota for Construction of New Green Field Airport Kota, District - Bundi in the State of Rajasthan (FP/RJ/Others/150590/2021)

संदर्भ:- सैद्धान्तिक स्वीकृति क्रमांक 8-05/2022-FC दिनांक 27.01.2023

महोदय,

उपरोक्त विषयान्तर्गत संदर्भित सैद्धान्तिक स्वीकृति के क्रम में प्रधान मुख्य वन संरक्षक एवं नोडल अधिकारी एफसीए, राजस्थान, जयपुर के पत्रांक एफ. 14(514/44)कोटा एयरपोर्ट/2021/एफसीए/प्रमुवसं/2610 दिनांक 25.09.2024 से प्रेषित अनुपालना रिपोर्ट मय राज्य सरकार की अभिशंषा सहित प्रेषित कर, अनुरोध है कि विषयाकित्त प्रस्ताव के संबंध में आवश्यक स्वीकृति जारी करवाने का श्रम करावे।
संलग्न : उक्तानुसार।

भवदीय

(बीजो जॉय)
विशिष्ट शासन सचिव, वन

Document certified by BIJO JOY
<Joybijo@gmail.com>

Digitally Signed by Bijo Joy
Designation : Special
Secretary To Government
Date :25-09-2024 04:59:26

कार्यालय प्रधान मुख्य वन संरक्षक (वन बल प्रमुख) राजस्थान,

अरण्य भवन, झालाना सांस्थानिक क्षेत्र, जयपुर-302004

ई-मेल:-ccf.fca.rajasthan@gmail.com Tel. No. 0141-2713949

क्रमांक: एफ. 14(514/44)कोटा एयरपोर्ट/2021/एफसीए/प्रमुखसं/2610

दिनांक 25/09/24

✓ विशिष्ट शासन सचिव,
वन, पर्यावरण एवं जलवायु परिवर्तन मंत्रालय,
राजस्थान सरकार,
शासन सचिवालय, जयपुर

विषय:- Diversion of 406.678 ha. (Out of originally proposed 466.592 Hac)
Forest land in favour of AIRPORT AUTHORITY OF INDIA KOTA for
Construction of New Green Field Airport Kota, District- Bundi in the
State of Rajasthan. (Proposal No. FP/RJ/Others/150590/2021)

संदर्भ:- भारत सरकार पर्यावरण, वन एवं जलवायु परिवर्तन मंत्रालय क्षेत्रीय कार्यालय,
गांधीनगर (उप क्षेत्रीय कार्यालय जयपुर) के पत्र दिनांक 27.01.2023.

महोदय,

उपर्युक्त विषयान्तर्गत संदर्भित पत्र के क्रम में भारत सरकार द्वारा जारी सैद्धान्तिक स्वीकृति की अनुपालना मुख्य वन संरक्षक, कोटा के पत्रांक 5357 दिनांक 25.09.2024 से प्राप्त हुई है। सैद्धान्तिक स्वीकृति की अनुपालना रिपोर्ट बिन्दुवार प्रेषित है:-

A: Conditions which need to be complied prior to handing over of forest land by the State Forest Department and compliance is to be submitted prior to Stage-II approval:

S.No.	Conditions of Stage-I approval by MOEF	Compliance
1.	The State Government shall not use more than 33.408 ha forest land (an area equivalent to the Non-forest land involved in the proposal) for commercial city side development.	User agency hereby agree to abide by this condition. Undertaking is enclosed.
2.	The revised layout plan indicating different components shall be submitted keeping in view the condition no A(b).	User agency has provided the revised layout plan keeping in view the condition no A(i) indicating different components is enclosed.
3.	The proposed area is within the default ESZ of the Chambal Ghariyal WLS and within the Buffer zone of Ramgarh-Vishdhari Tiger Reserve. It has been intimated that the proposal for exclusion of the proposed area from Buffer Zone of Tiger Reserve is under consideration. The State Govt. shall therefore submit a copy of the Wildlife clearance in case of Wildlife Sanctuary and the 8-05/2022-FC I/37878/2023 notification excluding the proposed area from the Buffer zone of Tiger Reserve.	Wildlife Clearance has been received from National Board of Wildlife for National Chambal Ghariyal ESZ Area and Forest Land Proposed for diversion has De-Notified from Buffer zone of Ramgarh - Vishdharj Tiger Reserve (copy is attached.)

4.	The State Govt. shall rectify the discrepancy in digital boundary of the forest land of the concerned area and submit the correct digital boundary to FSI, Dehradun for updating the same on DSS portal.	Digital boundary of the forest land of the concerned forest area and submitted the correct digital boundary to FSI, Dehradun for updated the same on DSS portal.
5.	The provision for removal of <i>Prosopis juliflora</i> and Lantana shall be incorporated wherever necessary in CA plantations.	Yes, The provision for removal of <i>Prosopis juliflora</i> and Lantana has be incorporated wherever it is necessary in CA plantations scheme.
6.	The KML/shape files along with the area details of the existing and proposed new alignment of the transmission line shall be submitted.	Forest diversion proposal has been submitted for new alignment of transmission line vide proposal No. FP/RJ/TRANS/423463/2023. In principle approval has also been issued by IRO Gandhinagar.
7.	The cost of compensatory afforestation at the prevailing wage rates as per compensatory afforestation scheme and the cost of survey, demarcation and erection of permanent pillars if required on the CA land shall be deposited in advance with the Forest Department by the project authority. The CA will be maintained for 10 years. The scheme may include appropriate provision for anticipated cost increase for works schedule for subsequent years.	The cost of compensatory afforestation at the prevailing wage rates User Agency deposit amount of Rs. 19,78,84,809/- (Nineteen core, Seventeen lakhs, Eighty Four Thousand, Eight Hundred Nine Rupees Only) through E-Challan (https://parivesh.nic.in/) in CAMPA Fund on dated 15 th March, 2023. receipt is attached.
8.	The KML files of diverted area and the CA areas shall be uploaded on the e-Green watch portal with all requisite details.	The KML files of diverted area and the CA areas have been uploaded on the e-Green watch portal with all requisite details.
9.	The User Agency shall transfer the funds towards the Net Present Value (NPV) of the forest land being diverted under this proposal in accordance with the MoEF&CC's guidelines dated 6.01.2022 read with guidelines dated 19.01.2022.	User Agency deposited of Net Present Value (NPV) for the 406.678 ha forest area to be diverted under this proposal of an amount Rs.38,95,08,055/- (Thirty Eight core, Ninety Five lakhs, Eight Thousand, Fifty Five Rupees Only) through E-Challan (https://parivesh.nic.in/) in CAMPA Fund on dated 22 nd December, 2023. receipt is enclosed.

10	The cost of felling of trees shall be deposited by the User Agency with the State Forest Department.	User agency hereby agrees to abide by this condition. Enclosed "A" Condition No.10
11	All the funds received from the user agency under the project shall be transferred/deposited in the account of National Authority only through e-portal (https://parivesh.nic.in/). Amount deposited through other modes will not be accepted as compliance of the Stage-I clearance.	All the funds regarding this proposal have been deposited in CAMPA account through e portal. Details are as follows: CA- 197884809.00 NPV- 389508055.00 Const of Boundary wall- 13472472.00 Total- 600865336.00
12	The compliance report shall be uploaded on e-portal (https://parivesh.nic.in/).	User agency uploaded Compliance report on e-portal.

B: Conditions which needs to be complied in field after handing over of forest land to the User Agency by the State Forest Department but the compliance in form of undertaking shall be submitted prior to Final/Stage-II approval

S.No.	Point	Compliances
1.	Legal status of the diverted forest land shall remain unchanged.	User agency hereby agree to abide by this condition. Enclosed "B" Condition No.1
2.	The Compensatory Afforestation over the identified degraded forest land of 933.18 ha in 13 patches in various locations spread in Dabi and Hindoli Ranges of Bundi Division, Rajasthan shall be raised by the State Forest Department at the cost of the User Agency. As far as practicable a mixture of local indigenous species will be planted and monoculture of a species ha-s to be avoided.	The Compensatory Afforestation over the identified degraded forest land of 933.18 ha in 13 patches in various locations spread in Dabi and Hindoli Ranges of Bundi Division, Rajasthan shall be raised by the State Forest Department at the cost of the State Forest Department after approval.
3.	In order to save the forest land from encroachment, the State Govt. shall take necessary action/steps to construct boundary wall for the two fragmented patches of forest land (i.e. 33.5 ha. and 137.01 ha.) on the Northern side of the proposed area.	The User agency has deposited of an amount of Rs. 1,34,72,472/- (One Crore, Thirty Four Lakhs, Seventy Two Thousand, Four Hundred, Seventy Two Rupees Only)
4.	At the time of payment of the Net Present Value (NPV) at the present rate, the user agency shall furnish an undertaking to pay the additional amount of NPV, if so determined, as per the final decision of the Hon'ble Supreme Court of India.	User agency agreed to abide by this condition. Enclosed "B" Condition No.04

5.	The user agency shall explore the possibility of translocation of maximum number of trees identified to be felled and shall ensure that any tree felling shall be done only when it is unavoidable and that too under strict supervision of the State Forest Department.	User agency hereby agree the user agency shall explore the possibility of translocation of maximum number of trees identified to be felled and shall ensure that any tree felling shall be done only when it is unavoidable and that too under strict supervision of the State Forest Department. Enclosed "B" Condition No.5
6.	The forest land shall be used exclusively for the purpose of operation of the airport as per the approved land use plan/layout plan.	User agency hereby agree The forest land shall be used exclusively for the purpose of operation of the airport as per the approved land use plan/layout plan. Enclosed "B" Condition No.6
7.	The state Government will ensure complete compliance of Forest Right Act 2006.	Certificate under Forest Right Act 2006 with all enclosure has been attached with compliance.
8.	No labour camp shall be established on the forest land and the User Agency shall provide fuels preferably alternate fuels to the labourers and the staff working at the site so as to avoid any damage and pressure on the nearby forest areas.	User agency agreed to abide by this condition Undertaking for No labour camp shall be established on the forest land. Enclosed "B" Condition No.8
9.	The forest land shall not be used for any purpose other than that specified in the project proposal.	User agency hereby agree The forest land shall not be used for any purpose other than that specified in the project proposal. Enclosed "B" Condition No.9
10.	No damage to the flora and fauna of the adjoining area shall be caused.	User agency hereby agree No damage to the flora and fauna of the adjoining area shall be caused. Enclosed "B" Condition No.10
11.	The User Agency shall submit the annual self-compliance report in respect of the above stated conditions to the State Government, concerned Regional Office and to this Ministry by the end of March every year regularly.	User agency hereby agree to abide by this condition. Enclosed "B" Condition No.11
12.	Any other condition that the concerned Integrated Regional Office of this Ministry may stipulate, with prior approval of competent authority, in the interest of conservation, protection and development of forests & wildlife.	User agency agreed to abide by this condition. Enclosed "B" Condition No.12

13.	The user agency shall comply all the provisions of the all Acts, Rules, Regulations, Guidelines, Hon'ble Court Order (s) and NGT Order (s) pertaining to this project, if any, for the time being in force, as applicable to the project; and	User agency hereby agree to abide by this condition. Enclosed "B" Condition No.13
14.	Violation of any of these conditions will amount to violation of Forest (Conservation) Act, 1980 and action would be taken as prescribed in para 1.21 of Chapter 1 of the Handbook of comprehensive guidelines of Forest (Conservation) Act, 1980 as issued by this Ministry's letter No. 5-2/2017-FC dated 28.03.2019.	User agency hereby agree to abide by this condition. Enclosed "B" Condition No.14

संलग्न:-उक्तानुसार।

भवदीया,

Shikha
(शिखा मेहरा)

प्रधान मुख्य वन संरक्षक,
एवं नोडल अधिकारी एफसीए,
राजस्थान, जयपुर

क्रमांक: एफ. 14(514/44)कोटा एयरपोर्ट/2021/एफसीए/प्रमुखसं
प्रतिलिपि:- निम्न को सूचनार्थ एवं आवश्यक कार्यवाही हेतु प्रेषित है:-

1. मुख्य वन संरक्षक, कोटा।
2. उप वन संरक्षक, बूंदी।
3. विमानपत्तन निदेशक, भारतीय विमानपत्तन प्राधिकरण, कोटा एयरपोर्ट, कोटा।

दिनांक

(दिनेश कुमार गुप्ता)
उप वन संरक्षक (एफ.सी.ए)
अरण्य भवन, जयपुर

कार्यालय संभागीय मुख्य वन संरक्षक कोटा

Add. Near Chambal Rest House, Kishorpur, Kota- 324009 E-Mail:- ceffdtp.kota@gmail.com Tel. no. 0744- 2500194

क्रमांक एफ()एफसीए/समुवसं/2024-25/ **5357**

दिनांक: **25.9.2024**

निमित्त:-

प्रधान मुख्य वन संरक्षक
प्रोटेक्शन एवं नोडल अधिकारी
एफसीए राजस्थान जयपुर।

विषय:- Proposal for diversion of 406.678 ha (out of the originally proposed 466.592 ha.) of forest land in favour of Airport Authority of India Kota for Construction of New Green Field Airport Kota, District-Bundi in the State of Rajasthan.

प्रसंग:- उप वन संरक्षक, बूंदी का पत्रांक 8065 दिनांक 24.09.2024

महोदय,

उपरोक्त विषयान्तर्गत प्रासांगिक पत्र के क्रम में निवेदन है कि भारत सरकार पर्यावरण, वन एवं जलवायु परिवर्तन मंत्रालय एकीकृत क्षेत्रीय कार्यालय जयपुर का पत्र दिनांक 27.01.2023-से Proposal for diversion of 406.678 ha (out of the originally proposed 466.592 ha.) of forest land in favour of Airport Authority of India Kota for Construction of New Green Field Airport Kota, District-Bundi in the State of Rajasthan के निर्माण हेतु वन संरक्षण अधिनियम 1980 के तहत केन्द्र सरकार विषयांकित परियोजना हेतु 406.678 ha (out of the originally proposed 466.592 ha.) वन भूमि के प्रत्यावर्तन की सैद्धांतिक स्वीकृति की पालना प्रस्तुत की गई है।

जिनका विन्दुवार विवरण निम्न प्रकार है-

क्र० सं०	आक्षेप	पालना
1.	प्रत्यावर्तित वन भूमि और क्षतिपूर्ति वृक्षारोपण की को0एम0एल0 फाइल ईग्रीनवॉच पोर्टल पर अपलोड नहीं की गई है।	प्रत्यावर्तित वन भूमि और क्षतिपूर्ति वृक्षारोपण की को0एम0एल0 फाइल ईग्रीनवॉच पोर्टल पर अपलोड कर दी गई है।
2.	सैद्धांतिक स्वीकृति का अनुपालना ई-पोर्टल पर अपलोड नहीं किया गया है।	प्रयोक्ता एजेन्सी द्वारा उनके प्रासांगिक पत्र से अद्यतन करवाया गया है कि सैद्धांतिक स्वीकृति का अनुपालना ई-पोर्टल पर अपलोड कर दी गई है।
3.	वनाधिकार प्रमाण पत्र में संलग्न जिला स्तरीय समिति की बैठक कार्यवाही विवरण में वन क्षेत्र पूर्ण नहीं है।	प्रयोक्ता एजेन्सी द्वारा उनके प्रासांगिक पत्र से अद्यतन करवाया गया है कि संशोधित जिला स्तरीय समिति की बैठक कार्यवाही विवरण संलग्न है।
4.	वन्यजीव स्वीकृति की अनुपालना प्रस्ताव के साथ संलग्न नहीं है।	प्रयोक्ता एजेन्सी द्वारा अद्यतन करवाया गया है कि वन्यजीव स्वीकृति की अनुपालना हेतु पी डी खाता संख्या 19816 में दिनांक 11.09.2024 को 20 करोड़ रुपये जमा करवा दिये गये हैं एवं वन्यजीव स्वीकृति की सभी शर्तों की पालना कर दी गई है।
5.	पेड़ों की कटाई की लागत वन विभाग को जमा की गई है अथवा नहीं स्पष्ट नहीं है।	पेड़ों की कटाई की लागत वन विभाग में जमा नहीं की गई है।

प्रयोक्ता एजेन्सी द्वारा प्रस्तुत विन्दुवार पालना रिपोर्ट इस कार्यालय की सहमती के साथ आवश्यक कार्यवाही हेतु प्रेषित हैं।

संलग्न:-उक्तानुसार 2 सेट।

भवदीय

(सामकरण खैरवा)

संभागीय मुख्य वन संरक्षक
कोटा

दिनांक: **25-9-2024**

क्रमांक एफ()एफसीए/समुवसं/2024-25/ **5358-59**

प्रतिनिधि:-1. उप वन संरक्षक, बूंदी को सूचनाएं प्रस्तुत है।

2. भारतीय विमानपत्त प्राधिकरण, कोटा एयरपोर्ट कोटा को प्रेषित कर अनुरोध है कि उक्त पत्रावली विशेष पत्र वाहक द्वारा आज ही प्रधान मुख्य वन संरक्षक प्रोटेक्शन एवं नोडल अधिकारी कार्यालय को संलग्ना जाना सुनिश्चित करें।

02 No. Set की मूल प्रति
हाफ्ट कोटली जमीनी
एन.ए.सी.मीना
23/09/2024
वरिष्ठ अधिकारी (मा.ए.)
9414284517

Signature valid

Digitally signed by Ram Saran Khairwa
Designation: Chief Conservator Of
Forest
Date: 2024.09.25 12:07:09 IST
Reason: Approved



कार्यालय उप वन संरक्षक, बून्दी

Add. - Nainwa Road, Behind Head Post Office, Bundi - 321005

E-Mail:- dcf.bundi.forest@rajasthan.gov.in, Tel. No. 0747-2456823, Fax No. 0747-2457462

क्रमांक एफ2()एफ0सी0ए0/उवस/2024/ 2065

दिनांक : 24-09-2024

निमित्त,

संभागीय मुख्य वन संरक्षक
कोटा।

विषय:- Proposal for diversion of 406.678 ha (out of the originally proposed 466.592 ha.) of forest land in favour of Airport Authority of India Kota for Construction of New Green Field Airport Kota, District-Bundi in the State of Rajasthan.

प्रसंग :- भारत सरकार पर्यावरण, वन एवं जलवायु परिवर्तन मंत्रालय एकीकृत क्षेत्रीय कार्यालय जयपुर का पत्र दिनांक 27.01.2023 एवं अतिरिक्त प्रधान मुख्य वन संरक्षक, वन सुरक्षा एवं नोडल अधिकारी (एफ0सी0ए0) राज0 जयपुर के पत्र क्रमांक 786 दिनांक 20.03.2024 एवं प्रयोक्ता एजेन्सी का पत्रांक 394 दिनांक 21.09.2024.

महोदय,


उपरोक्त विषयान्तर्गत प्रासांगिक पत्र के क्रम में निवेदन है कि भारत सरकार पर्यावरण, वन एवं जलवायु परिवर्तन मंत्रालय एकीकृत क्षेत्रीय कार्यालय जयपुर का पत्र दिनांक 27.01.2023 से Proposal for diversion of 406.678 ha (out of the originally proposed 466.592 ha.) of forest land in favour of Airport Authority of India Kota for Construction of New Green Field Airport Kota, District-Bundi in the State of Rajasthan के निर्माण हेतु वन संरक्षण अधिनियम 1980 के तहत केन्द्र सरकार विषयार्थित परियोजना हेतु 406.678 ha (out of the originally proposed 466.592 ha.) वन भूमि के प्रत्यावर्तन की संवैधानिक स्वीकृति प्रासांगिक पत्र में वर्णित शर्तों के आधर पर प्रदान की गई थी। प्रयोक्ता एजेन्सी द्वारा उनके पत्र क्रमांक 101 दिनांक 23.02.2024 से बिन्दुवार पालना कार्यालय में प्रेषित करने के उपरान्त कार्यालय पत्र क्रमांक 1583 दिनांक 29.02.2024 से पालना उच्च कार्यालय को प्रेषित की गई थी। कार्यालय द्वारा पूर्व में प्रेषित पालना में अतिरिक्त प्रधान मुख्य वन संरक्षक, वन सुरक्षा एवं नोडल अधिकारी (एफ0सी0ए0) राज0 जयपुर के प्रासांगिक पत्र सं 5 बिन्दुओं पर आक्षेप पाये गये। प्रयोक्ता एजेन्सी को वाञ्छित पालना कार्यालय में प्रस्तुत करने हेतु कार्यालय पत्र क्रमांक 2594 दिनांक 01.04.2024, 3605 दिनांक 15.05.2024, 4593 दिनांक 11.06.2024, 5967 12.07.2024, 6640 दिनांक 02.08.2024 एवं 7769 दिनांक 12.09.2024 लिखने के उपरान्त प्रयोक्ता एजेन्सी द्वारा उनके प्रासांगिक पत्र से कार्यालय में दिनांक 23.09.2024 को पालना प्रस्तुत की गई है। जिनका बिन्दुवार विवरण निम्न प्रकार है:-

क्र० सं०	आक्षेप	पालना
1.	प्रत्यावर्तित वन भूमि और क्षतिपूर्ति वृक्षारोपण की फं0एम0एल0 फाइल ईग्रीनवॉच पोर्टल पर अपलोड नहीं की गई है।	प्रत्यावर्तित वन भूमि और क्षतिपूर्ति वृक्षारोपण की फं0एम0एल0 फाइल ईग्रीनवॉच पोर्टल पर अपलोड कर दी गई है।
2.	संवैधानिक स्वीकृति का अनुपालना ई-पोर्टल पर अपलोड नहीं किया गया है।	प्रयोक्त एजेन्सी द्वारा उनके प्रासांगिक पत्र से अवगत करवाया गया है कि संवैधानिक स्वीकृति का अनुपालना ई-पोर्टल पर अपलोड कर दी गई है।
3.	वनाधिकार प्रमाण पत्र में संलग्न जिला स्तरीय समिति की बैठक कार्यवाही विवरण में वन क्षेत्र पूर्ण नहीं है।	प्रयोक्त एजेन्सी द्वारा उनके प्रासांगिक पत्र से अवगत करवाया गया है कि संशोधित जिला स्तरीय समिति की बैठक कार्यवाही विवरण संलग्न है।
4.	वन्यजीव स्वीकृति का अनुपालना प्रस्ताव के साथ संलग्न नहीं है।	प्रयोक्त एजेन्सी द्वारा अवगत करवाया गया है कि वन्यजीव स्वीकृति का अनुपालना हेतु पी डी खाता संख्या 19816 में दिनांक 11.09.2024 को 20 करोड़ रुपये जमा करवा दिये गये हैं एवं वन्यजीव स्वीकृति की सभी शर्तों की पालना कर दी गई है।
5.	पेड़ों की कटाई की लागत वन विभाग को जमा की गई है अथवा नहीं स्पष्ट नहीं है।	पेड़ों की कटाई की लागत वन विभाग में जमा नहीं की गई है।

प्रयोक्ता एजेन्सी द्वारा प्रस्तुत बिन्दुवार पालना आवश्यक कार्यवाही हेतु प्रेषित है।

संलग्न:-उक्तानुसार 3 सेट।

भवदीय


(संजीव शर्मा)
उप वन संरक्षक
बून्दी
दिनांक :

क्रमांक एफ2()एफ0सी0ए0/उवस/2024/

1. प्रधान मुख्य वन संरक्षक, वन सुरक्षा एवं नोडल अधिकारी (एफ0सी0ए0) राज0 जयपुर।

(संजीव शर्मा)
उप वन संरक्षक
बून्दी

Status of the Payment made by User Agencies

Help

Click on **Proposal No.** to view Detail of proposal. Click on **Demand letter** to view Uploaded demand letter.

CA : Compensatory Afforestation; Addl CA : Additional Compensatory Afforestation; PCA : Penal Compensatory Afforestation; CAT : Catchment Area Treatment; Addl PA : Additional Charges for protected area; NPV : Net Present Value;

To be Verified : This icon shows that the details of the Funds submitted by User Agency are yet to be verified by Nodal Officer.

Verified : This icon shows that the demand has been verified by Nodal Officer.

Unpaid : This icon shows that the payment yet to be made.

Challen Generated : This icon shows that the challian has been generated.

Paid : This icon shows that the payment has been made.

Proposals received on or after 15th July 2014 All Proposals received upto 14th July 2014

Select Region : Select State :

Select User Agency :

Payment Status : Paid Unpaid All

Bank Name :

Transaction Date (From) :

Transaction Date (To) :

Mode of Payment :

Enter value for Search :

SEARCH

Handwritten signature

(दिनेश कुमार गुप्ता) (Dinesh Kumar Gupta)
 (वन संरक्षक) (Forest Officer)
 "अप वन संरक्षक", जयपुर
 शांतिस्थान, जयपुर

Srno.	Proposal Detail/Query	Application_No	Date of In-PRINCIPLE	Amount to be Paid/Amount Paid (in Rs.)	Payment Status	Payment Detail	Demand Letter
1	FP/RJ/Others/150590/2021 (<./viewreport.aspx?pid=FP/RJ/Others/150590/2021)	OTHERS150590202155927	Jan 2023	CA: 0/- pCA: 0/- Safety Zone: 0/- NPV: 389508055/- Total: 389508055/-	✓ Paid	Fund Demanded Verified by Nodal Officer On 24 Nov 2023 Union Bank Of India NEFT/RTGS (Challan) 14 Mar 2024 Transaction Date 22 Dec 2023	Demand Letter (<./writereaddata/Fundpdf/241120231154536884_FPRJOthers1505902021_User_Fund_Demanded_75028.px Generated Challan (<./User/Account/Neft_ChallanCorp.aspx?pid=OTHERS1505902021559)
2	FP/RJ/Others/150590/2021 (<./viewreport.aspx?pid=FP/RJ/Others/150590/2021)	OTHERS150590202154427	Jan 2023	CA: 197884809/- pCA: 0/- Safety Zone: 0/- NPV: 0/- Total: 211357281/-	✓ Paid	Fund Demanded Verified by Nodal Officer On 14 Feb 2023 Union Bank Of India NEFT/RTGS (Challan) 14 Feb 2023 Transaction Date 15 Mar 2023	Demand Letter (<./writereaddata/Fundpdf/11022023125320598_FPRJOthers1505902021_User_Fund_Demanded_245K1.px Generated Challan (<./User/Account/Neft_ChallanCorp.aspx?pid=OTHERS1505902021544)

New Info


स्वाच्छ भारत मिशन
SWACHH BHARAT MISSION
([HTTPS://SWACHHBHARAT.MYGOV.IN/](https://swachhbharat.mv.gov.in/))

भारत सरकार
GOVERNMENT OF INDIA
([HTTPS://INDIA.GOV.IN/](https://india.gov.in/))

मेय्टी
MEITY
([HTTPS://MEITY.GOV.IN/](https://meity.gov.in/))

निदेशिका
DIRECTORATE
([HTTPS://DATA.GOV.IN/](https://data.gov.in/))

([HTTP://WWW.PMINDIA.GOV.IN/EN/](http://www.pmindia.gov.in/en/))



([HTTP://WWW.NIC.IN/](http://www.nic.in/))

© Content Owned, Updated and Maintained by Ministry of Environment, Forest and Climate Change, Government of India
 Terms & Conditions ([TermsandConditions.aspx](#)) | Privacy Policy ([PrivacyPolicy.aspx](#)) | Copyright Policy ([CopyrightPolicy.aspx](#)) | Hyperlinking Policy ([HyperlinkingPolicy.aspx](#)) | Accessibility Statement ([AccessibilityStatement.aspx](#)) | Disclaimer ([Disclaimer.aspx](#)) | Contact Us ([Contact.aspx](#))

For any Technical support, Please Contact **EECCID**, NIC, New Delhi, [monitoring-tc\(at\)nic\(dot\)in](mailto:monitoring-tc(at)nic(dot)in)

View List of the diverted lands

State : Rajasthan

Division : DCF Bundi

Select FCA Project Year : --Select All--

Circle : CIRCLE KOTA (CCF KOTA)

Range : --Select--

Select FCA Project Type : --Select All Types--

Search By Area(In Ha)/Project/Site Name :

Search FCA Projects

Diverted Land List

Project Name	Project Year	Division	Range	Site Name	Total Land Diverted (ha)
1 MINING LEASE FOR LIME STONE IN CHAMAWALI MINES TO ACC LIMITED [13619]	2006	DCF Bundi	RANGE KESHORAI PATAN	1	110.32
2 MINING LEASE FOR LIME STONE IN CHAMAWALI MINES TO ACC LIMITED [13619]	2006	DCF Bundi	RANGE KESHORAI PATAN	1	110.32
3 Diversion of Forest land for Construction of New Green Field Airport Kota, District- Bundi in the State of Rajasthan	2023	DCF Bundi	RANGE DABI	Jakhmund PF	406.678



भारतीय विमानपत्तन प्राधिकरण
AIRPORTS AUTHORITY OF INDIA

क्रमांक:- भाविप्रा/कोटा/नवीन एयरपोर्ट/24/394

दिनांक:- 21-09-2024

सेवामें,
उप वन संरक्षक
बून्दी

विषय:- Diversion of 406.678 ha. (Out of originally proposed 466.592 Ha.) of Forest land in favour of AIRPORT AUTHORITY OF INDIA KOTA for Construction of New Green Field Airport Kota, District- Bundi in the State of Rajasthan (Proposal No. FP/RJ/Others/ 150590/2021)

संदर्भ- आपके कार्यालय का पत्र क्रमांक एफ()एफसीए/उवसं/2024/6640 दिनांक 02/08/2024

महोदय,

उपरोक्त विषयांतर्गत पत्र के क्रम में निवेदन है कि उक्त वन भूमि प्रत्यावर्तन प्रस्ताव में प्रेषित सैद्धान्तिक स्वीकृति की अनुपालना का नोडल अधिकारी एफ0सी0ए0 द्वारा अवलोकन करने के उपरान्त अतिरिक्त दस्तावेज उपलब्ध करवाने के लिये जरिये पत्र क्रमांक 786 दिनांक 20.03.2024 को आक्षेप लगाए थे, जिसकी पालना कर अनुपालना रिपोर्ट आपके सुलभ संदर्भ एवं अग्रिम कार्यवाही हेतु प्रेषित है।

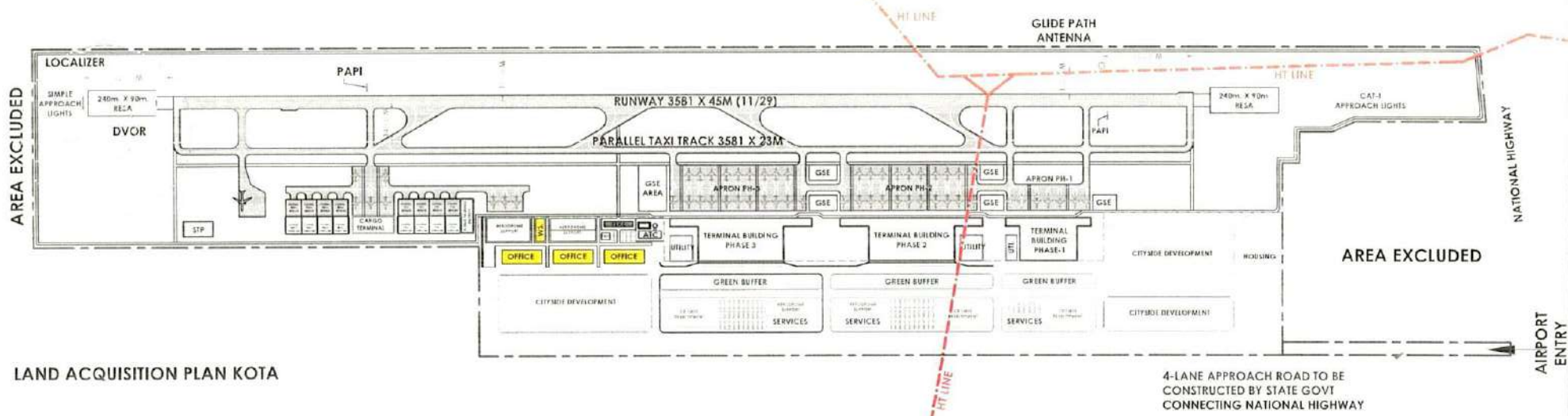
क्र.सं.	आक्षेप	पालना
1-	प्रत्यावर्तित वन भूमि और क्षतिपूर्ति वृक्षारोपण की के0एम0एल0 फाईल ईग्रीनवॉच पोर्टल पर अपलोड नहीं की गई है।	उक्त बिंदु की पालना में अवगत करवाना है कि क्षतिपूर्ति वृक्षारोपण की के0एम0एल0 फाईल ईग्रीनवॉच पोर्टल पर आपके कार्यालय द्वारा अपलोड की जानी है।
2-	सैद्धान्तिक स्वीकृति का अनुपालना ई-पोर्टल पर अपलोड नहीं किया गया है।	उक्त बिंदु की पालना में अवगत करवाना है कि सैद्धान्तिक स्वीकृति की अनुपालना रिपोर्ट ई-पोर्टल पर अपलोड कर दी गई है।
3-	वनाधिकार प्रमाण पत्र में संलग्न जिला स्तरीय समिति की बैठक कार्यवाही विवरण में वन क्षेत्र पूर्ण नहीं है।	संशोधित जिला स्तरीय समिति की बैठक कार्यवाही विवरण संलग्न है।
4-	वन्यजीव स्वीकृति की अनुपालना प्रस्ताव के साथ संलग्न नहीं है।	उक्त बिंदु की पालना में प्रयोक्ता अभिकरण द्वारा राशि अक्षरे 20,00,00,000/- (बीस करोड़ रुपये) पी डी खाता संख्या : 19816 में दिनांक 11/09/2024 को जमा करवाकर वन्यजीव स्वीकृति की सभी शर्तों की पालना कर दि गयी है।

भवदीय

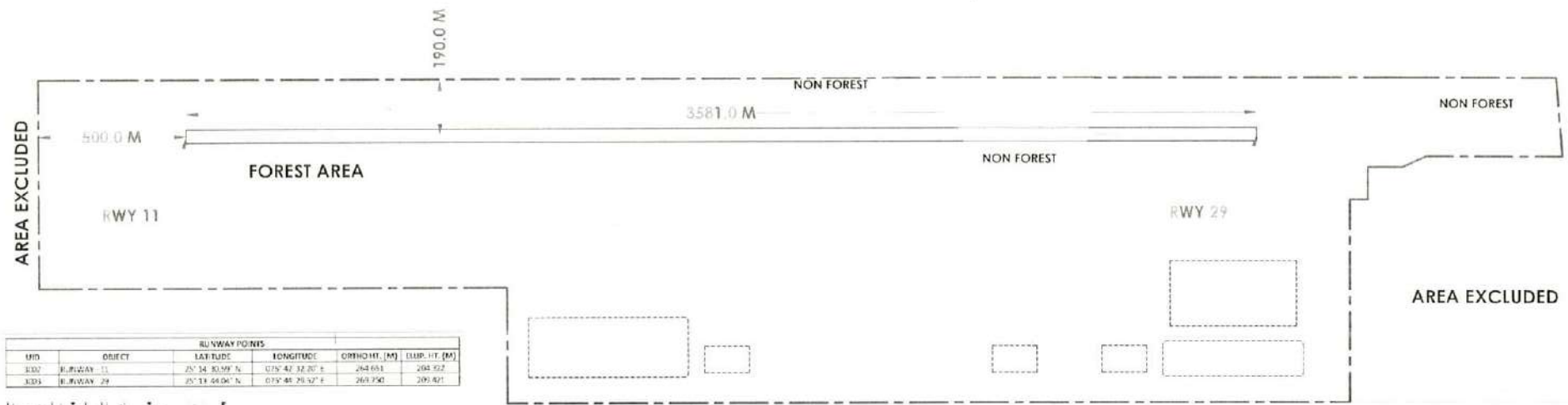
21/09/2024

विमानपत्तन निदेशक

भारतीय विमानपत्तन प्राधिकरण,
कोटा एयरपोर्ट कोटा।



1 LAND ACQUISITION PLAN KOTA



UID	OBJECT	RUNWAY POINTS			
		LATITUDE	LONGITUDE	ORTHOHT. (M)	ELUP. HT. (M)
1307	RUNWAY 11	25° 14' 30.99" N	075° 42' 32.20" E	243.651	204.552
1308	RUNWAY 29	25° 14' 44.04" N	075° 44' 29.52" E	243.750	205.621

S.NO.	DESCRIPTION OF COMPONENT	FOREST LAND AREA (IN HECTARE)	NON-FOREST LAND AREA (IN HECTARE)
01	AERONAUTICAL INFRASTRUCTURE	242.1	23.770
02	TERMINAL BUILDING	44.79	10.198
03	AIRPORT AND AIRFIELD SUPPORT	41.59	--
04	AVIATION RELATED ALLIED SERVICES	44.79	--
05	CITYSIDE DEVELOPMENT	29.138	--
06	AIRPORT APPROACH ROAD	04.27	--
TOTAL AREA		406.678 HECTARES	33.968 HECTARES

REVISED PROPOSAL 440.664 HECTARES 406.678 HECTARES 33.968 HECTARES
 HECTARE OF FOREST AND NON-FOREST LAND AREA IS AS PER MAP AND CORRESPONDENCE TO THE NATIONAL ZONING MAP. THE SPECIFICATION OF THE LAND IN THE MASTER PLAN IS INDICATIVE IN NATURE.

ZONING MAP REFERENCE

20/09/2024
 विमानपत्तन निदेशक
 Airport Director
 भारतीय विमानपत्तन प्राधिकरण
 Airports Authority of India
 कोटा हवाई अड्डा,
 Kota Airport, Kota

AIRPORTS AUTHORITY OF INDIA
 DEPARTMENT OF PLANNING,
 AAI, RAJIV GANDHI BHAWAN,
 SAFDARJUNG AIRPORT, N DELHI-110003

MASTER PLAN FOR GREENFIELD AIRPORT AT KOTA

ULTIMATE MASTER PLAN

ARKHAM AIR (ARCH)	S KAPPAVAHINI JI GM (ARCM)	R3
ANIL KUMAR GM (ARCH)	NANDEA SHAIT ED (PLG)	DATE 18-09-2024



भारतीय विमानपत्तन प्राधिकरण
AIRPORTS AUTHORITY OF INDIA

Total proposed land Component Wise Break-up of Proposed Forest and Non-forest land for new green field
kota airport

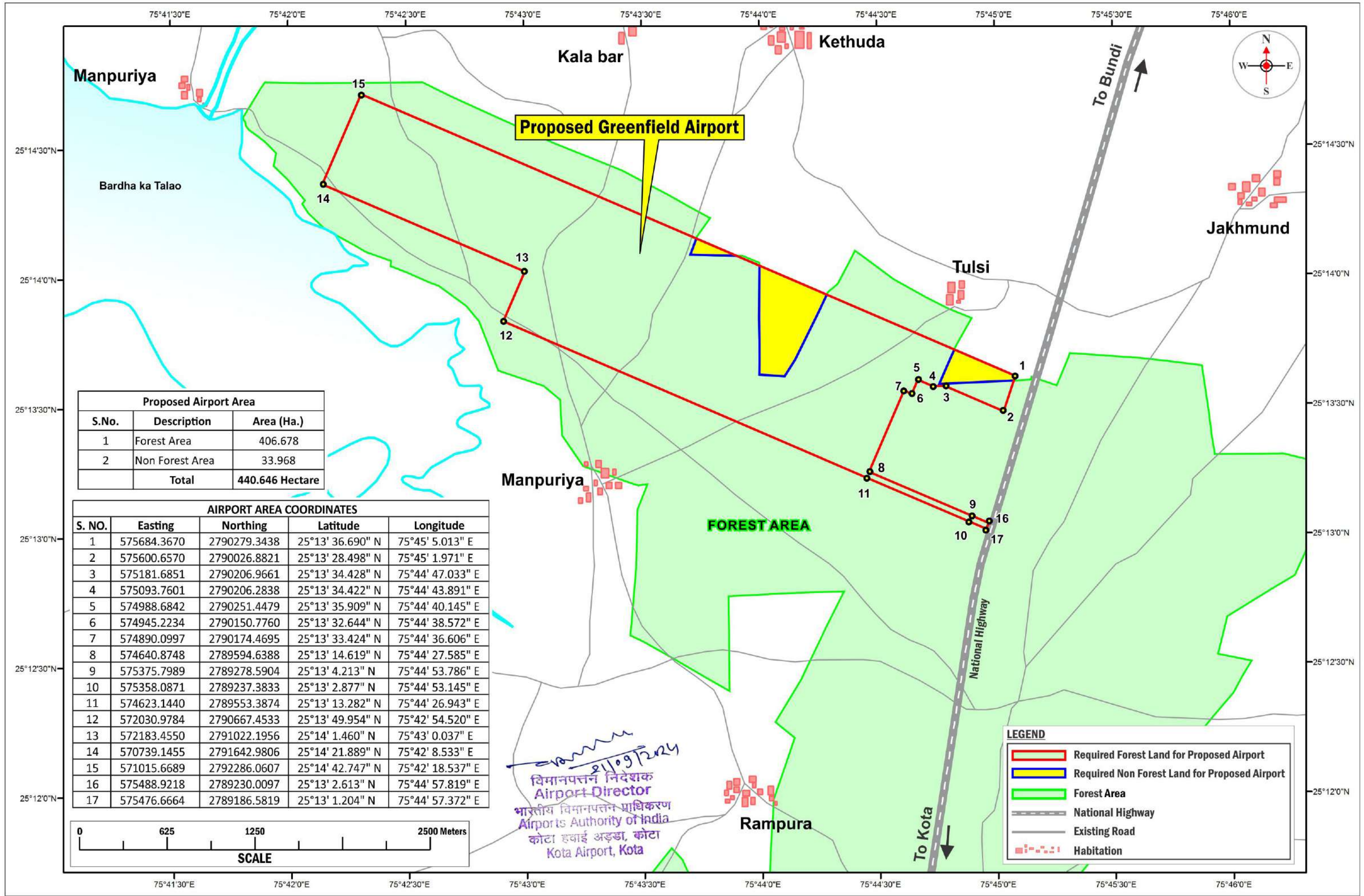
Description	Total proposed forest land which was uploaded in Parivesh portal=466.592 Hactare	Revised Land detail to be uploaded in Parivesh portal=406.678 hactare	Difference in forest land	Total proposed Non-forest land which was uploaded in Parivesh portal=33.408 Hactare)	Non-forest Revised Land detail to be uploaded in Parivesh portal	Difference in Non-forest land
Aeronautical Infrastructure: Runway, Taxiway, Aircraft Apron, Navigational Equipment etc. is approximately	246.36	242.1	4.26	23.77	23.77	0
Terminal Building : Terminal Building and passenger related infrastructure etc. for all 3 Phases is approximately	44.79	44.79	0	9.6379	10.198	0.5601
Airport and airfield support : Airport and Airfield Support which includes ATC tower, Aircraft Rescue and fire station, General Aviation, Administration buildings etc.	37.33	41.59	-4.26			
Aviation related allied services: Aviation related allied facilities and Infrastructure Aeronautical Infrastructuire which includes MRO, FTO, Cargo Terminal & Apron, Isolation bay etc, is around 10% of the total gross land area which is approximately.	44.79	44.79	0			
City side commercial Development : Airport Approach Road, City side development area which includes Hotels, Retail, Employee housing etc, is approximately.	93.32	29.138+(4.27-Approach road)=33.408	59.912			
Total land	466.59	406.678	59.912	33.408	33.968	0.5601(Increases)

10/28/09/2024
विमानपत्तन निदेशक
Airport Director

भारतीय विमानपत्तन प्राधिकरण
Airports Authority of India
कोटा हवाई अड्डा, कोटा
Kota Airport, Kota

विमानपत्तन निदेशक, नागरिक विमानक्षेत्र, कोटा-324007, दूरभाष: 0744-2500320
Airport Director, Civil Aerodrome, Kota-324007, Tel: 0744-2500320

MAP SHOWING ZOOM VIEW DIGITAL MAP OF PROPOSED AIRPORT
 Project Name : Construction of New Green Field Airport Kota, District- Bundi in the State of Rajasthan
 Proposal No. : FP/RJ/Others/150590/2021



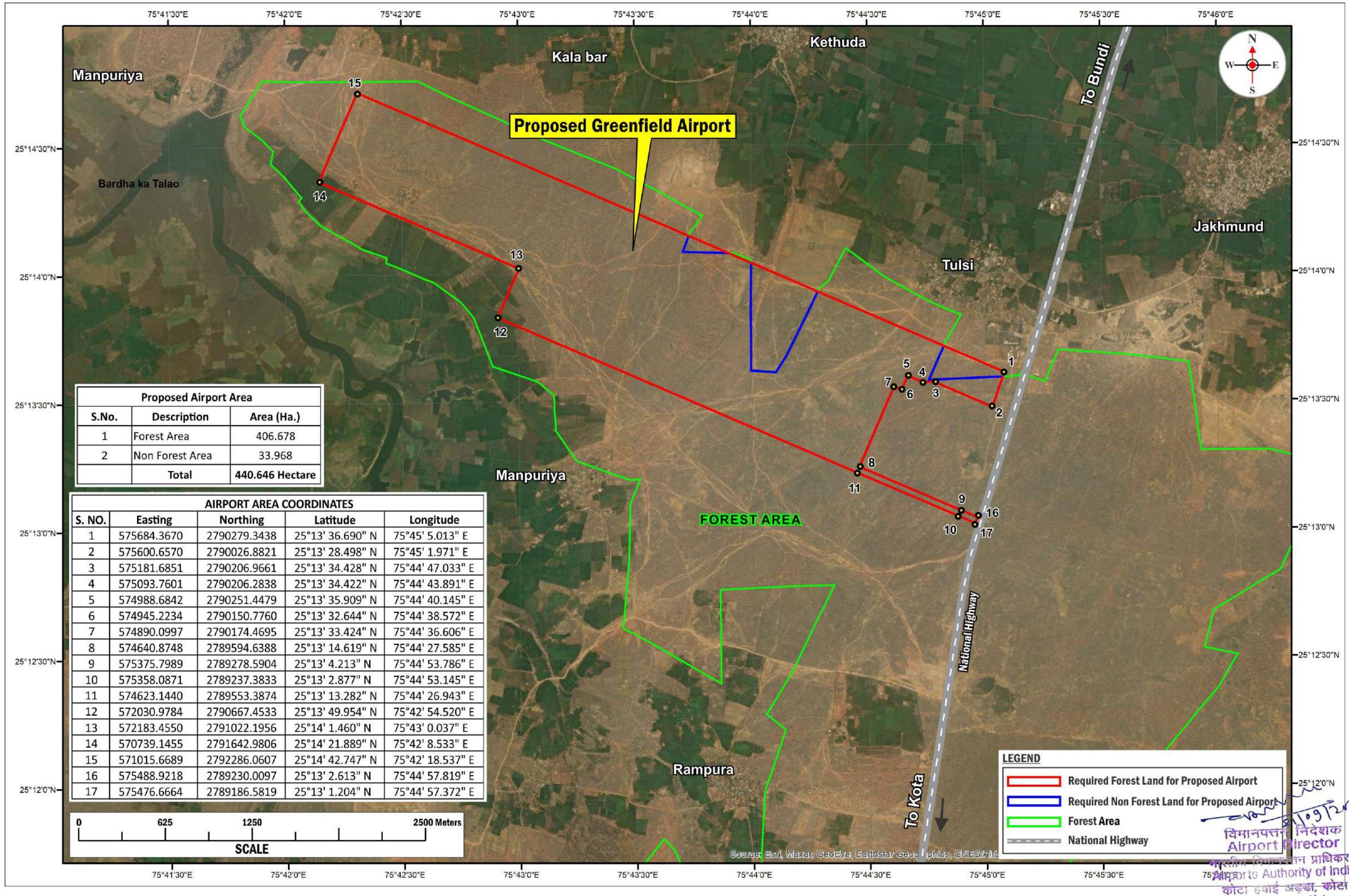
Proposed Airport Area		
S.No.	Description	Area (Ha.)
1	Forest Area	406.678
2	Non Forest Area	33.968
	Total	440.646 Hectare

AIRPORT AREA COORDINATES				
S. NO.	Easting	Northing	Latitude	Longitude
1	575684.3670	2790279.3438	25°13' 36.690" N	75°45' 5.013" E
2	575600.6570	2790026.8821	25°13' 28.498" N	75°45' 1.971" E
3	575181.6851	2790206.9661	25°13' 34.428" N	75°44' 47.033" E
4	575093.7601	2790206.2838	25°13' 34.422" N	75°44' 43.891" E
5	574988.6842	2790251.4479	25°13' 35.909" N	75°44' 40.145" E
6	574945.2234	2790150.7760	25°13' 32.644" N	75°44' 38.572" E
7	574890.0997	2790174.4695	25°13' 33.424" N	75°44' 36.606" E
8	574640.8748	2789594.6388	25°13' 14.619" N	75°44' 27.585" E
9	575375.7989	2789278.5904	25°13' 4.213" N	75°44' 53.786" E
10	575358.0871	2789237.3833	25°13' 2.877" N	75°44' 53.145" E
11	574623.1440	2789553.3874	25°13' 13.282" N	75°44' 26.943" E
12	572030.9784	2790667.4533	25°13' 49.954" N	75°42' 54.520" E
13	572183.4550	2791022.1956	25°14' 1.460" N	75°43' 0.037" E
14	570739.1455	2791642.9806	25°14' 21.889" N	75°42' 8.533" E
15	571015.6689	2792286.0607	25°14' 42.747" N	75°42' 18.537" E
16	575488.9218	2789230.0097	25°13' 2.613" N	75°44' 57.819" E
17	575476.6664	2789186.5819	25°13' 1.204" N	75°44' 57.372" E


 21/09/2024
 विमानपत्तन निदेशक
 Airport Director
 भारतीय विमानपत्तन प्राधिकरण
 Airports Authority of India
 कोटा हवाई अड्डा, कोटा
 Kota Airport, Kota

LEGEND	
	Required Forest Land for Proposed Airport
	Required Non Forest Land for Proposed Airport
	Forest Area
	National Highway
	Existing Road
	Habitation

MAP SHOWING ZOOM VIEW GOOGLE IMAGERY MAP OF PROPOSED AIRPORT
 Project Name : Construction of New Green Field Airport Kota, District- Bundi in the State of Rajasthan
 Proposal No. : FP/RJ/Others/150590/2021

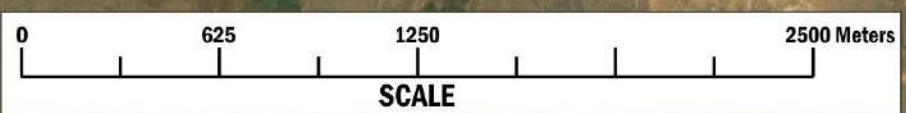


Proposed Greenfield Airport

Proposed Airport Area		
S.No.	Description	Area (Ha.)
1	Forest Area	406.678
2	Non Forest Area	33.968
	Total	440.646 Hectare

AIRPORT AREA COORDINATES				
S. NO.	Easting	Northing	Latitude	Longitude
1	575684.3670	2790279.3438	25°13' 36.690" N	75°45' 5.013" E
2	575600.6570	2790026.8821	25°13' 28.498" N	75°45' 1.971" E
3	575181.6851	2790206.9661	25°13' 34.428" N	75°44' 47.033" E
4	575093.7601	2790206.2838	25°13' 34.422" N	75°44' 43.891" E
5	574988.6842	2790251.4479	25°13' 35.909" N	75°44' 40.145" E
6	574945.2234	2790150.7760	25°13' 32.644" N	75°44' 38.572" E
7	574890.0997	2790174.4695	25°13' 33.424" N	75°44' 36.606" E
8	574640.8748	2789594.6388	25°13' 14.619" N	75°44' 27.585" E
9	575375.7989	2789278.5904	25°13' 4.213" N	75°44' 53.786" E
10	575358.0871	2789237.3833	25°13' 2.877" N	75°44' 53.145" E
11	574623.1440	2789553.3874	25°13' 13.282" N	75°44' 26.943" E
12	572030.9784	2790667.4533	25°13' 49.954" N	75°42' 54.520" E
13	572183.4550	2791022.1956	25°14' 1.460" N	75°43' 0.037" E
14	570739.1455	2791642.9806	25°14' 21.889" N	75°42' 8.533" E
15	571015.6689	2792286.0607	25°14' 42.747" N	75°42' 18.537" E
16	575488.9218	2789230.0097	25°13' 2.613" N	75°44' 57.819" E
17	575476.6664	2789186.5819	25°13' 1.204" N	75°44' 57.372" E

LEGEND	
	Required Forest Land for Proposed Airport
	Required Non Forest Land for Proposed Airport
	Forest Area
	National Highway



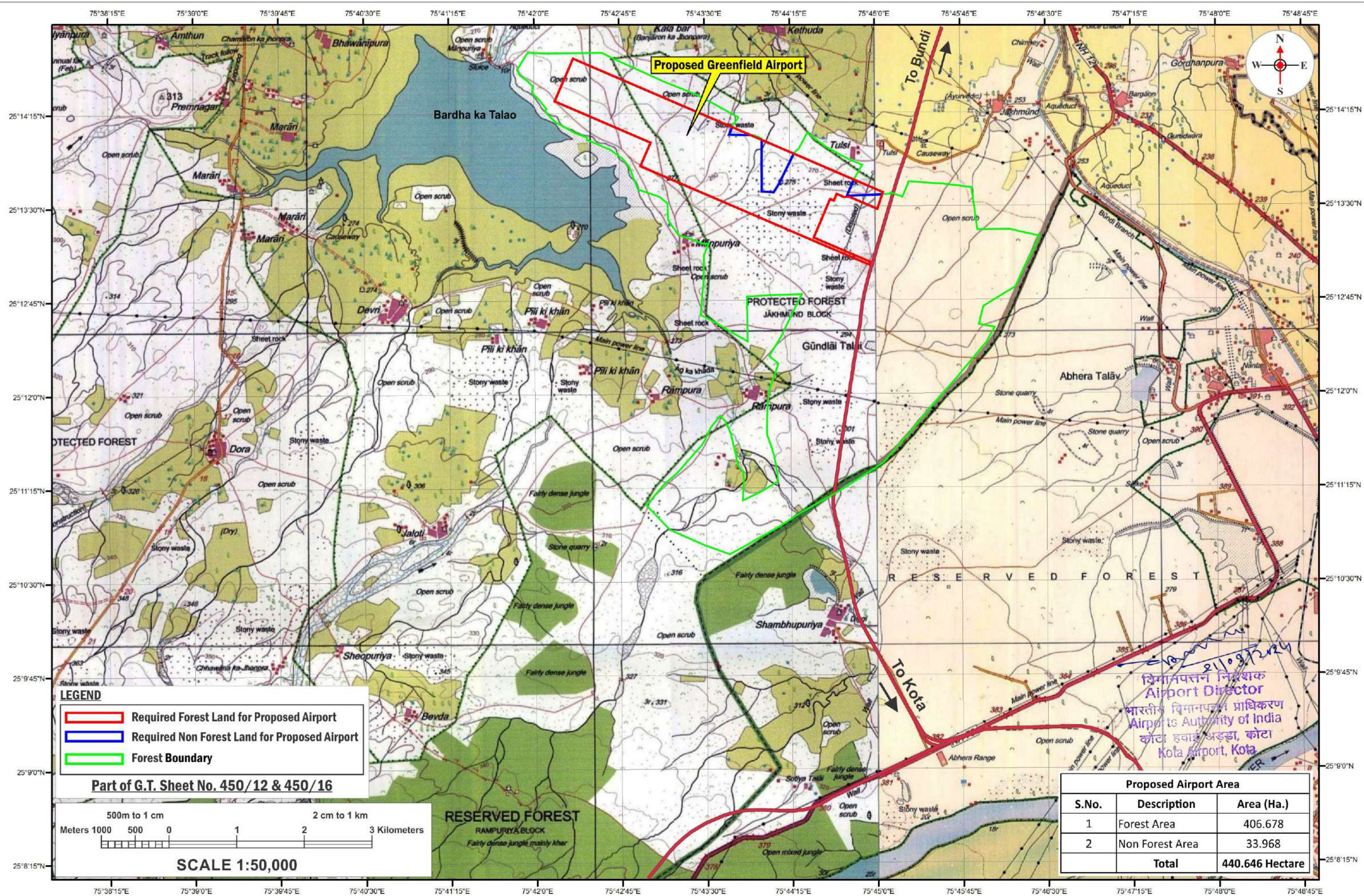
विमानपत्तन निदेशक
Airport Director
 भारतीय विमानपत्तन प्राधिकरण
Airports Authority of India
 कोटा हवाई अड्डा, कोटा
Kota Airport, Kota

Source: Esri, Maxar, GeoEye, Earthstar Geographics, CNES/Airbus

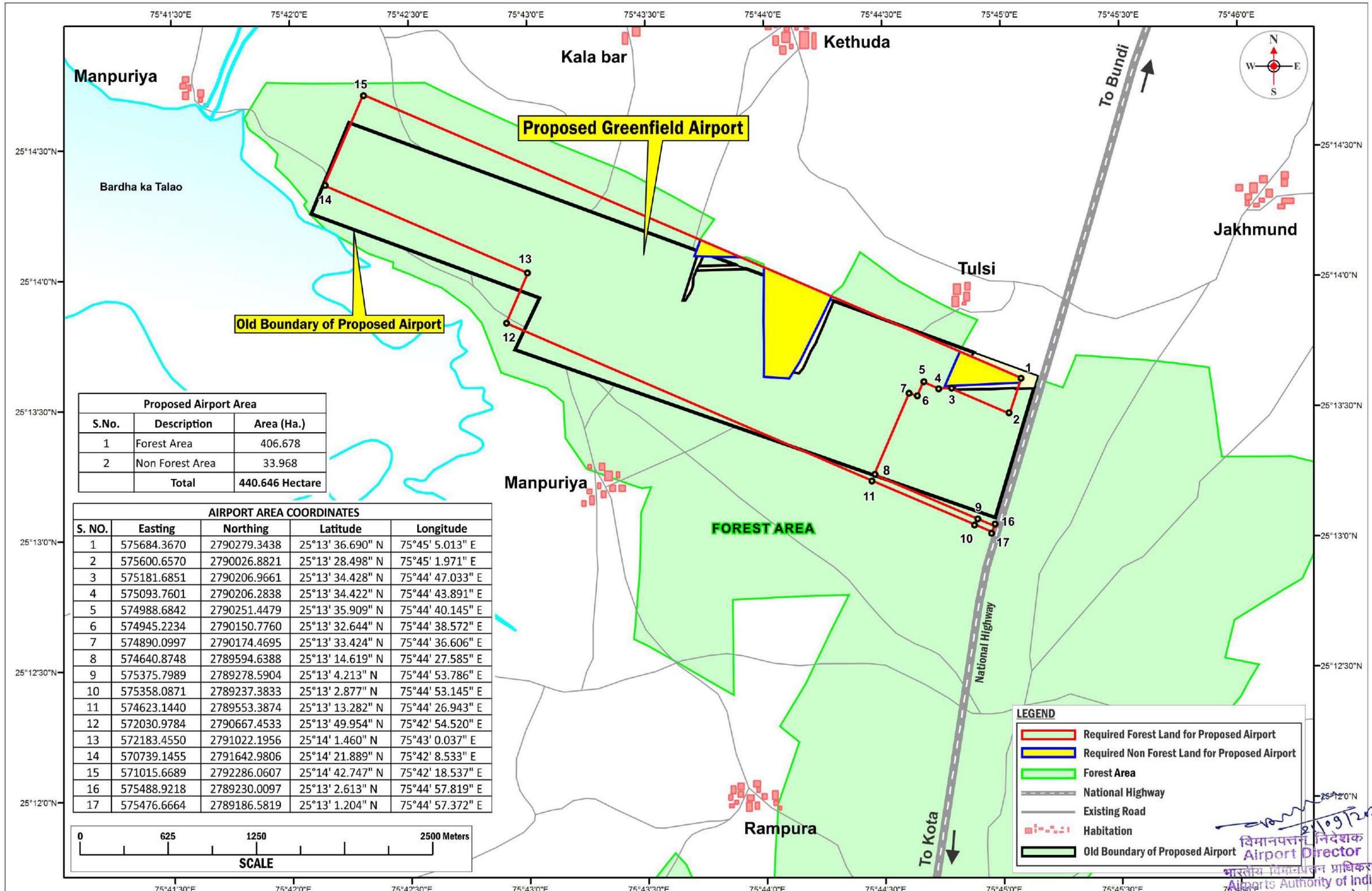
MAP SHOWING GEO-REFERENCED SURVEY OF INDIA TOPOSHEET WITH PROPOSED AIRPORT

Project Name : Construction of New Green Field Airport Kota, District- Bundi in the State of Rajasthan

Proposal No. : FP/RJ/Others/150590/2021



MAP SHOWING ZOOM VIEW DIGITAL MAP OF PROPOSED AIRPORT
 Project Name : Construction of New Green Field Airport Kota, District- Bundi in the State of Rajasthan
 Proposal No. : FP/RJ/Others/150590/2021



Proposed Airport Area		
S.No.	Description	Area (Ha.)
1	Forest Area	406.678
2	Non Forest Area	33.968
	Total	440.646 Hectare

AIRPORT AREA COORDINATES				
S. NO.	Easting	Northing	Latitude	Longitude
1	575684.3670	2790279.3438	25°13' 36.690" N	75°45' 5.013" E
2	575600.6570	2790026.8821	25°13' 28.498" N	75°45' 1.971" E
3	575181.6851	2790206.9661	25°13' 34.428" N	75°44' 47.033" E
4	575093.7601	2790206.2838	25°13' 34.422" N	75°44' 43.891" E
5	574988.6842	2790251.4479	25°13' 35.909" N	75°44' 40.145" E
6	574945.2234	2790150.7760	25°13' 32.644" N	75°44' 38.572" E
7	574890.0997	2790174.4695	25°13' 33.424" N	75°44' 36.606" E
8	574640.8748	2789594.6388	25°13' 14.619" N	75°44' 27.585" E
9	575375.7989	2789278.5904	25°13' 4.213" N	75°44' 53.786" E
10	575358.0871	2789237.3833	25°13' 2.877" N	75°44' 53.145" E
11	574623.1440	2789553.3874	25°13' 13.282" N	75°44' 26.943" E
12	572030.9784	2790667.4533	25°13' 49.954" N	75°42' 54.520" E
13	572183.4550	2791022.1956	25°14' 1.460" N	75°43' 0.037" E
14	570739.1455	2791642.9806	25°14' 21.889" N	75°42' 8.533" E
15	571015.6689	2792286.0607	25°14' 42.747" N	75°42' 18.537" E
16	575488.9218	2789230.0097	25°13' 2.613" N	75°44' 57.819" E
17	575476.6664	2789186.5819	25°13' 1.204" N	75°44' 57.372" E

LEGEND

- Required Forest Land for Proposed Airport
- Required Non Forest Land for Proposed Airport
- Forest Area
- National Highway
- Existing Road
- Habitation
- Old Boundary of Proposed Airport


 विमानपत्तन निदेशक
Airport Director
 भारतीय विमानपत्तन प्राधिकरण
 Airports Authority of India
 कोटा हवाई अड्डा, कोटा
 Kota Airport, Kota

कार्यालय जिला कलक्टर, बून्दी

क्रमांक: वन अधि./2021-22/3263

दिनांक :- 09 02.2022

बैठक कार्यवाही विवरण

दिनांक 04.02.2022 प्रातः 11.00 बजे अशोहरताक्षरकर्ता की अध्यक्षता में प्रमुखीय वन अधिकारी, राजस्थान राज्य परम्परागत वनवासी (वन अधिकारी की मान्यता) अधिनियम, 2006 एव नियम 2008 संशोधित नियम 2012 के अन्तर्गत बून्दी जिला स्तरीय वनाधिकार समिति की बैठक आयोजित की गई। बैठक में निम्न पदाधिकारीगण उपस्थित हुए-

- | | |
|--|------------|
| 1. जिला कलक्टर, बून्दी। | अध्यक्ष |
| 2. उपवन संरक्षक वन विभाग, बून्दी। | सदस्य |
| 3. मुख्य कार्यकारी अधिकारी, जिला परिषद, बून्दी। | सदस्य सचिव |
| 4. श्री बंशीलाल मीणा (उप प्रमुख), जिला परिषद सदस्य वार्ड सं0 1 | सदस्य |
| 5. श्रीमती अंजना जैन, जिला परिषद सदस्य वार्ड सं0 20 | सदस्य |
| 6. श्रीमती सीमा भील, जिला परिषद सदस्य वार्ड सं0 7 | सदस्य |

अध्यक्ष महोदय की अनुमति से बैठक कार्यवाही प्रारम्भ की गई एवं विचार विमर्श उपरान्त निम्न प्रकार निर्णय लिया गया।

सदस्य सचिव एवं मुख्य कार्यकारी अधिकारी श्री मुरलीधर प्रतिहार द्वारा सदन को जानकारी दी गई की निम्न 3 प्रस्ताव जिला स्तरीय समिति के पास लम्बित हैं।

1. राजस्थान राज्य में न्यू ग्रीन फिल्ड एयरपोर्ट कोटा जिला बून्दी निर्माण हेतु वन डायवर्जन प्रस्ताव (466.592 है0) हेतु एफआरए अनापत्ति प्रमाण पत्र जारी करने पर चर्चा

सदस्य सचिव द्वारा बताया गया की निदेशक भारतीय विमानपत्तन प्राधिकरण अंतर्गत हवाई प्रस्ताव कोटा राजस्थान राज्य में न्यू ग्रीन फिल्ड एयरपोर्ट कोटा जिला बून्दी निर्माण हेतु 466.592 हैक्टर वन भूमि प्रत्यावर्तन का अनापत्ति प्रमाण पत्र जारी करने का प्रस्ताव प्राप्त हुआ है। उपखण्ड स्तरीय वनाधिकार समिति (लालबा) की बैठक दिनांक 04.02.2022 के बैठक कार्यवाही विवरण व अनापत्ति प्रमाण पत्र में भी इस हेतु प्रस्ताव पारित कर निम्न प्रकार वन भूमि का प्रत्यावर्तन अनुशंसा की गई है:-

क्र0सं0	ग्राम	खसरा न0	प्रत्यावर्तन वन भूमि का क्षेत्रफल (है0 में)
1	तुलसी	280/68	4.24
2	तुलसी	282/69	5.22
3	तुलसी	196	6.052
4	तुलसी	197	3.91
5	तुलसी	198	7.99
6	तुलसी	199	7.77
7	तुलसी	201	6.11
8	तुलसी	203	0.65
9	तुलसी	204	0.12
10	तुलसी	302/205	7.14
11	तुलसी	206	5.16
12	तुलसी	207	3.18
13	तुलसी	208	6.24
14	तुलसी	209	0.16
15	तुलसी	218	0.35
16	तुलसी	220	4.41
17	तुलसी	221	9.88
18	तुलसी	222	9.46
19	तुलसी	223	7.82
20	तुलसी	300/195	1.32
21	तुलसी	306/224	8.45
22	तुलसी	308/225	0.71
23	तुलसी	233	6.11
24	तुलसी	234	6.02
25	तुलसी	314/235	2.90
26	तुलसी	236	3.35
27	तुलसी	237	4.86

20/02/2022
 विमानपत्तन निदेशक
 Airport Director
 भारतीय विमानपत्तन प्राधिकरण
 Airports Authority of India
 कोटा हवाई अड्डा, कोटा
 Kota Airport, Kota

28	तुलसी	238	0.04
29	तुलसी	239	0.28
30	तुलसी	240	4.37
31	तुलसी	241	8.91
32	तुलसी	242	4.48
33	तुलसी	243	7.64
34	तुलसी	244	5.18
35	तुलसी	245	2.59
36	तुलसी	248	1.25
कुल			164.352
1	कैथूदा	226	6.84
2	कैथूदा	227	12.65
3	कैथूदा	228	3.11
4	कैथूदा	846 / 544	11.6
5	कैथूदा	854 / 549	5.05
6	कैथूदा	856 / 550	12.84
7	कैथूदा	551	13.39
8	कैथूदा	552	8.62
9	कैथूदा	553	10.86
10	कैथूदा	554	7.72
11	कैथूदा	555	0.29
12	कैथूदा	556	16.2
13	कैथूदा	557	10.88
14	कैथूदा	558	6.17
15	कैथूदा	559	2.81
16	कैथूदा	560	12.95
17	कैथूदा	561	14.57
18	कैथूदा	858 / 565	0.27
19	कैथूदा	567	0.16
20	कैथूदा	568	1.03
21	कैथूदा	569	0.11
22	कैथूदा	860 / 570	6.25
23	कैथूदा	571	0.3
कुल			164.67
1	बालापुरा	260 / 202	11.57
2	बालापुरा	203	14.1
3	बालापुरा	263 / 204	6.28
4	बालापुरा	205	6.14
5	बालापुरा	273 / 211	4.03
कुल			42.12
1	देवरिया	1633	8.85
2	देवरिया	1634	20.42
3	देवरिया	1635 / 2023	0.05
4	देवरिया	1663	22.1
5	देवरिया	1664	14.9
6	देवरिया	1665	20.01
7	देवरिया	1666	9.12
कुल			95.45
महायोग			466.592

उक्त प्रस्तावित डायवर्जन के प्रस्ताव की पत्रावली का अवलोकन करने पर उपखण्ड स्तरीय जमायत समिति की बैठक दिनांक 01.02.2022 एवं संबंधित ग्राम पंचायतों की ग्राम सभाओं में जारी अनापत्ति प्रमाण पत्र के अनुषंग के अनुसार उक्त भूमि पर कोई दावा लम्बित नहीं होने तथा जीविका उपाजर्जन हेतु कार्यज नहीं होने एवं कृषि व वनवासियों के अधिकार प्रभावित नहीं होने एवं अनुसूचित जनजाति एवं अन्य परंपरागत वन निवासियों (वन प्रतिकारक व मान्यता) अधिनियम 2006 के अध्याय 2 के नियम 3(2) में वर्णित प्राकृतिकों के अनुसार जिला स्तरीय जमायत स्तरीय राजस्थान राज्य में न्यू ग्रीन फिल्ड एयरपोर्ट कोटा जिला बूंदी निर्माण हेतु 466592 हेक्टर वन भूमि के अनापत्ति प्रमाण पत्र जारी करने की अनुशंसा करती है उक्त प्रस्ताव सर्वसम्मति से पारित किया जाता है।

2. एनएच-12 लक्ष्मीपुरा-डोरा-डाबी-राणा जी का गुढा राज्य राजमार्ग-115 को विकसित किये जाने हेतु आवश्यक वन क्षेत्र (32.3264 है0) में भूमि प्रत्यावर्तन हेतु अनापत्ति प्रमाण पत्र के संबंध में।

सदस्य सचिव द्वारा बताया गया की परियोजना निदेशक पोषण राजमार्ग-115 का प्रस्ताव लक्ष्मीपुरा-डोरा-डाबी-राणा जी का गुढा राज्य राजमार्ग-115 को विकसित किये जाने हेतु 32.3264 है0 वन भूमि प्रत्यावर्तन हेतु अनापत्ति प्रमाण पत्र जारी करने का प्रस्ताव प्राप्त हुआ है। उपखण्ड स्तरीय जमायत समिति की बैठक दिनांक 13.07.2021 के बैठक कार्यवाही विवरण व अनापत्ति प्रमाण पत्र में भी इस हेतु प्रस्ताव पारित कर वन भूमि के प्रत्यावर्तन की अनुशंसा की गई है-

क्र०सं०	ग्राम पंचायत	ग्राम	खसरा न०	प्रत्यावर्तन वन भूमि का क्षेत्रफल (है० में)
1	अल्फानगर	भरता बावडी	336	0.6582
			387	0.0783
			332	0.0583
			388	0.0766
			387	0.1687
			390	0.0813
			391	0.7949
कुल				1.9123
2	लक्ष्मीपुरा	लक्ष्मीपुरा	44	0.1742
			47	0.1336
			43	0.4222
		भाराडी तालाब	45	0.4265
			654	0.0417
			655	0.7592
			678	1.1724
			679	0.4450
			680	0.0903
			753	0.3051
कुल				3.9702
3	डोरा	डोरा	579	0.0073
			551	0.8639
			581	0.237
			570	0.1147
			552	0.0422
			553	0.0429
			558	0.1788
			561	0.0721
			569	0.1366
			574	0.1266
			573	0.3349
			565	0.4087
			563	0.13
			456	0.2085
457	0.0742			
458	0.2578			

(Signature)
20/09/2024

विमानपत्तन निदेशक
Airport Director

भारतीय विमानपत्तन प्राधिकरण
Airports Authority of India

कोटा अड्डा, कोटा
Kota Airport, Kota

	459	0.091
	461	0.00889
	481	0.0501
	474	0.0488
	462	0.2
	468	0.0057
	466	0.006
	465	0.028
	381	0.4809
	405	0.105
	404	0.1726
	401	0.073
	400	0.1008
	399	0.177
	396	0.3409
	397	0.0079
	393	0.4053
	392	0.011
	194	0.4856
	195	0.4622
	197	0.4439
	199	0.5843
	78	0.6138
	77	0.6216
	80	0.0262
	81	0.1242
	82	0.6121
	85	0.5750
	90	0.1152
	84	0.0628
कछालिया	740	0.2974
	737	0.0333
	726	0.0169
	727	0.5203
	736	0.5697
	750	0.5991
	752	0.2122
	753	0.5754
	282	0.5383
	283	0.0071
	281	0.1516
	279	0.3795
	278	0.0599
	195	0.06
	198	0.1027
	202	0.3976
	609	0.088
	608	0.3551
	605	0.7028
	903	1.38

1A

कुल			600	0.6518
4	सुतडा	कंवरपुरा	133	19.7896
			134	0.5637
			135	0.0572
			137	0.3477
			138	0.6627
			139	0.1154
			148	0.1497
कुल				0.21
5	डाबी	डाबी	811	1.9759
			810	0.2465
			809	0.0186
			808	0.0617
			717/1294	0.2103
			719/1296	0.7146
			719/1297	0.1362
			719	0.1105
			720	0.015
कुल				0.0386
6	राजपुरा	छांट का खेडा	14	1.552
			15	0.072
			16/209	0.1753
			28	0.1106
			29	0.0957
			30	0.1024
			31	0.1854
			33	0.2489
			34	0.2059
			56	0.1358
			13	0.0557
			5	0.021
			6	0.0427
			10	0.1857
			12	0.3317
कुल				0.0725
7	लाम्बाखोह	लाम्बाखोह	601	1.9744
			603	0.5636
कुल				0.5884
महायोग				1.152
				32.3264

उपखण्ड स्तरीय वनाधिकार समिति की बैठक दिनांक 13.07.2021 एव संबन्धित वन निवासियों के वन
सभाओं में जारी अनापत्ति प्रमाण पत्र की अनुशंषा के अनुसार उक्त भूमि पर कोई वाता लुपित नहीं है। वन निवासियों
उपार्जन हेतु काबिज नहीं होने एवं किसी भी वनवासियों के अधिकार प्रभावित नहीं होने पर अनुशंषा के अनुसार
परम्परागत वन निवासी (वन अधिकारों की मान्यता) अधिनियम 2006 के अन्वय 2 के नियम 127 के अन्वय वन निवासियों
अनुसार जिला स्तरीय वनाधिकार समिति परियोजना निदेशक पी.पी.पी. साहिब वन निवासियों के वन निवासियों
लक्ष्मीपुरा-डोरा-डाबी-राणा जी का गुडा राज्य राजमार्ग-115 को विकसित किये जाने हेतु 32.3264 हेक्टर वन निवासियों
प्रत्यावर्तन हेतु अनापत्ति प्रमाण जारी करने की अनुशंषा करती है। उक्त प्रस्ताव सर्वसम्मति से पारित किया गया है।

24/09/2024
विमानपत्तन निदेशक
Airport Director
MADA Forest Prospecting Division
भारतीय विमानपत्तन निदेशक
Airports Authority of India
कोटा हवाई अड्डा, कोटा
Kota Airport, Kota

3. बसोली से भोजगढ वाया बलिया गुढा, रूपपुरा, रामहताई व दूधिया महादेव सडक निर्माण के लिए (5388 हे०) भूमि प्रत्यावर्तन हेतु अनापत्ति प्रमाण पत्र जारी करने पर चर्चा।

सदस्य सचिव द्वारा बताया गया की अधिशापी अभियन्ता सानिवि खण्ड, नूती द्वारा बसोली से भोजगढ वाया बलियागुढा, रूपपुरा, रामहताई व दूधिया महादेव सड निर्माण किये जाने हेतु गिन प्रकार 53880 वर्ग मी. भूमि का भूमि प्रत्यावर्तन हेतु अनापत्ति प्रमाण पत्र जारी करने का प्रस्ताव प्राप्त हुआ है। उपखण्ड सहायक वनाधिकार, राणोत, कोटा के बैठक दिनांक 16.11.2021 के बैठक कार्यवाही विवरण में भी इस हेतु प्रस्ताव पारित कर गिन प्रकार की भूमि का प्रत्यावर्तन की अनुशाषा की गई है:-

क्र०सं०	ग्राम पंचायत	खसरा न०	प्रत्यावर्तन वन भूमि का क्षेत्रफल (वर्ग मी० में)
1	बसोली	1534	637.5
2		1536	750
3		1534	562.5
4		1440	937.5
5		1438	1462.5
6		1542	480
7		1644	450
8		1645	1050
9		1668	450
10		1669	150
11		1671	675
12		1669	1875
13		1675	1050
14		1673	375
15		1682	2175
16		1681	1425
17		1679	2925
18		1906	600
19		1905	2175
20		1901	1650
21		1900	1350
22		1903	450
23		1891	300
24		1893	2100
25		1894	525
26		1888	300
27		1843	900
28		1895	1425
29		1843	450
30		1956	2475
31		1959	1762.5
32		1960	2137.5
कुल योग			36030
1	खीण्या	2075	2100
2		2072	1500
3		2073	1950
4		2105	825
5		2146	1687.5
6		2145	3112.5
7		2144	487.5
8		2143	112.5

9		2142	262.5
10		2139	262.5
11		2137	187.5
12		2130	1800
13		2130/2769	262.5
14		2130	150
15		2130/2770	450
कुल योग			17850
महा योग			53880

उपखण्ड स्तरीय वनाधिकार समिति की बैठक दिनांक 16.11.2021 एवं संबंधित वन संरक्षण की सभाओं में जारी अनापत्ति प्रमाण पत्र की अनुशंसा के अनुसार उक्त भूमि पर कोई भी वनवाशियों के अधिकार प्रभावित नहीं होने एवं अनुसूचित जनजातों पर परम्परागत वन निवासी (वन अधिकारों की मान्यता) अधिनियम 2006 के अध्याय 2 के नियम 3(2) में वर्णित प्राधिकरण अनुसार जिला स्तरीय वनाधिकार समिति बसोली से भोजगढ़ वाया बलियागुडा, रूपपुरा, रामहटाई व दुबिया मण्डल में निर्माण हेतु 53880 वर्ग मीटर वन भूमि के प्रत्यावर्तन हेतु अनापत्ति प्रमाण जारी करने की अनुशंसा करते हैं। सर्वसम्मति से पारित किया जाता है।

इसके उपरान्त सधन्यवाद बैठक समाप्त की गई।


—Sd—

जिला कलक्टर एवं अध्यक्ष
जिला स्तरीय वनाधिकार समिति बून्दी
दिनांक 09/12/2021

क्रमांक:-वन अधि./2021-22/3263

प्रतिलिपि :-

1. अतिरिक्त आयुक्त जनजाति क्षेत्रीय विकास विभाग, उदयपुर।
2. उपवन संरक्षक, वन विभाग, बून्दी।
3. प्रमारी अधिकारी (सजस्व), कार्यालय जिला कलक्टर, बून्दी।
4. उपखण्ड अधिकारी, तालेडा/हिण्डोली।
5. निदेशक, भारतीय विमानपत्तन प्राधिकरण कोटा हवाई अड्डा कोटा।
6. श्री बंशीलाल भीणा (उपजिला प्रमुख) वनाधिकार समिति एवं जिला परिषद सदस्य, वार्ड नं० 1 ग्राम पंचायत की बावडी तह. हिण्डोली जिला बून्दी।
7. श्रीमती अंजना जैन वनाधिकार समिति एवं जिला परिषद सदस्य, वार्ड नं० 20 ग्राम पंचायत तालेडा तह. जिला बून्दी।
8. श्रीमती सीमा भील वनाधिकार समिति एवं जिला परिषद सदस्य, वार्ड नं० 7 ग्राम पंचायत तालेडा तह. जिला बून्दी।
9. परियोजना निदेशक, (पी.पी.पी.) सानिवि, कोटा।
10. विकास अधिकारी, पंचायत समिति, तालेडा एवं हिण्डोली।
11. अधिशाही अभियन्ता, सानिवि खण्ड बून्दी।
12. अतिरिक्त निजि सचिव, जिला कलक्टर, बून्दी।
13. श्री लेखराज प्रजापत, सहायक विकास अधिकारी पंचायत समिति, बून्दी।
14. निजि सहायक, सीईओ/एसीईओ, जिला परिषद, बून्दी।



मुख्य कार्यकारी अधिकारी
जिला परिषद, बून्दी

विमानपत्तन निदेशक
Airport Director
भारतीय विमानपत्तन प्राधिकरण
Airports Authority of India
कोटा हवाई अड्डा, कोटा
Kota Airport, Kota



राजस्थान सरकार
वित्त विभाग (आय-व्ययक अनुभाग)

IFMS ID : 5062

क्रमांक: - प.4(27)वित्त-1(1)आ.व्य./2023

जयपुर, दिनांक - 11/09/2024

कोषाधिकारी
जयपुर(सचिवालय)

(स्वीकृति संख्या : 321 / 2024-25)

विषय : वित्तीय वर्ष 2024-25 में वन संरक्षक एवं प्रधान मुख्य वन संरक्षक के पीडी खाता वाईल्ड लाईफ क्लियरेन्स & अन्य प्राप्तियां (खाता संख्या 19816) में राशि रु. 2000.00 लाख हस्तान्तरण बाबत

महोदय,

उपरोक्त विषयान्तर्गत निर्देशानुसार लेख है कि संयुक्त शासन सचिव, नागरिक उड्डयन विभाग, जयपुर द्वारा जारी स्वीकृति क्रमांक 9(2)CA/2002 pt जयपुर दिनांक 11.09.2024 (स्वीकृति संख्या 04/2024-25) में अंकित शर्तों के अनुसार राशि रुपये 2000.00 लाख (अक्षरे रुपये बीस करोड़ मात्र) वन संरक्षक एवं प्रधान मुख्य वन संरक्षक के पीडी खाता वाईल्ड लाईफ क्लियरेन्स & अन्य प्राप्तियां (खाता संख्या 19816) में निम्नानुसार हस्तान्तरण कर दी जावे :-

राशि (रुपये में)

भाग संख्या	बजट मद जिससे राशि प्रभारित की जावेगी (डेबिट)	राशि	बजट मद/निजी निक्षेप खाता जिसमें राशि जमा की जावेगी (क्रेडिट)	राशि
17	5054-04-337-(16)-[00]-74-State Fund	2,00,00,00.00	पी डी खाता संख्या : 19816 - वाईल्ड लाईफ क्लियरेन्स & अन्य प्राप्तियां	2,00,00,00.00
	कुल योग	2,00,00,00.00	कुल योग	2,00,00,00.00

उक्त राशि का आहरण स्वीकृति में निर्दिष्ट प्रयोजन के लिए ही किया जावे, किसी अन्य प्रयोजनार्थ राशि का आहरण किसी भी परिस्थिति में नहीं किया जावे।

भवदीय,

Signature valid

Digitally signed by
SHRI KRISHNA
SHARMA
Date: 2024.09.11
19:01:00 +05:30

(श्रीकृष्ण शर्मा)
संयुक्त शासन सचिव, वित्त (बजट)

प्रतिलिपि निम्न को सूचनार्थ एवं आवश्यक कार्यवाही हेतु प्रेषित है :-

- 1 महालेखाकार (लेखा एवं हक) राजस्थान, जयपुर।
- 2 संयुक्त शासन सचिव, नागरिक उड्डयन विभाग
- 3 संयुक्त शासन सचिव, वित्त व्यय 4, शासन सचिवालय, जयपुर
- 4 प्रधान मुख्य वन संरक्षक, वन विभाग राज. जयपुर।
- 5 निदेशक, नागरिक उड्डयन विभाग, जयपुर।
- 6 निवासी लेखा परीक्षा अधिकारी, शासन सचिवालय, जयपुर

संयुक्त शासन सचिव, वित्त (बजट)

<http://ifms.raj.nic.in>

20/09/2024
विमानपत्तन निदेशक
Airport Director
भारतीय विमानपत्तन प्राधिकरण
Airports Authority of India
कोटा हवाई अड्डा, कोटा
Kota Airport, Kota

Date : 11/9/2024



भारतीय विमानपत्तन प्राधिकरण
AIRPORTS AUTHORITY OF INDIA

Ref.: AAI/Kota/New Green Field Airport/2024/95-100

Date: 22/02/2024

To

Deputy Conservator of forest
Bundi (Raj.)

Subject: Proposal for diversion of 406.678 ha (out of the originally proposed 466.592 ha.) of forest land in favour of Airports Authority of India Kota for Construction of New Green Field Airport Kota, District-Bundi in the State of Rajasthan.

Reference: Ministry of Environment, Forest & Climate Change (MoEF&CC), Regional office, Gandhinagar (Sub - regional Office, Jaipur) Letter dated 27th January, 2023 & FP/RJ/Others/150590/2021.

Sir,

With reference above mentioned subject Ministry of Environment, Forest & Climate Change (MoEF&CC), Regional office, Gandhinagar (Sub - regional Office, Jaipur) has granted the stage-I clearance for above mentioned project on dated 27th January, 2023 and we are herewith submitting the point wise Compliance Report for your reference and necessary action please.

(ONLINE PROPOSAL NUMBER: - FP/RJ/Others/150590/2021)

A: Conditions which need to be complied prior to handing over of forest land by the State Forest Department and compliance is to be submitted prior to Stage-II approval:

Sr. No.	Conditions	Compliance
i.	The State Government shall not use more than 33.408 ha forest land (an area equivalent to the Non-forest land involved in the proposal) for commercial city side development.	We hereby undertake that, The State Government will not use more than 33.408 ha forest land (an area equivalent to the Non-forest land involved in the proposal) for commercial city side development. Undertaking Enclosed.

Dr
विमानपत्तन निदेशक
Airport Director
भारतीय विमानपत्तन प्राधिकरण
Airports Authority of India
कोटा हवाई अड्डा, कोटा
Kota Airport, Kota

विमानपत्तन निदेशक भारतीय विमानपत्तन प्राधिकरण, कोटा एयरपोर्ट (राज.) 324007
O/o Airport Director, Airports Authority of India, Kota Airport, Rajasthan-324007



भारतीय विमानपत्तन प्राधिकरण
AIRPORTS AUTHORITY OF INDIA

ii.	The revised layout plan indicating different components shall be submitted keeping in view the condition no A(i).	We hereby undertake that, The revised layout plan indicating different components are enclosed keeping in view the condition no A(i). Revised layout plan enclosed.
iii.	The proposed area is within the default ESZ of the Chambal Ghariyal WLS and within the Buffer zone of Ramgarh-Vishdhari Tiger Reserve. It has been intimated that the proposal for exclusion of the proposed area from Buffer Zone of Tiger Reserve is under consideration. The State Govt. shall therefore submit a copy of the Wildlife clearance in case of Wildlife Sanctuary and the 8-05/2022-FC I/37878/2023 notification excluding the proposed area from the Buffer zone of Tiger Reserve.	User agency is hereby undertake that, Wildlife Clearance has been received from National Board of Wildlife for National Chambal Ghariyal ESZ Area (Copy Enclosed) and Forest Land Proposed for diversion has De-Notified from Buffer zone of Ramgarh - Vishdhari Tiger Reserve (Notification Copy Enclosed.)
iv.	The State Govt. shall rectify the discrepancy in digital boundary of the forest land of the concerned area and submit the correct digital boundary to FSI, Dehradun for updating the same on DSS portal.	We hereby undertake that, The State Govt. will rectify the discrepancy in digital boundary of the forest land of the concerned area and submit the correct digital boundary to FSI, Dehradun for updating the same on DSS portal. Undertaking Enclosed.
v.	The provision for removal of Prosopis juliflora and Lantana shall be incorporated wherever necessary in CA plantations.	We hereby undertake that, The provision for removal of Prosopis juliflora and Lantana will be incorporated wherever necessary in CA plantations. Undertaking Enclosed.
vi.	The KML/shape files along with the area details of the existing and proposed new	We hereby undertake that, The KML/shape files along with the area details of the existing and proposed new alignment of the transmission line


Airports Authority of India
Airport Director



भारतीय विमानपत्तन प्राधिकरण
AIRPORTS AUTHORITY OF INDIA

	alignment of the transmission line shall be submitted.	are enclosed. We also hereby undertake that Forest diversion proposal has been submitted for new alignment of transmission line vide proposal No. FP/RJ/TRANS/423463/2023
vii.	The cost of compensatory afforestation at the prevailing wage rates as per compensatory afforestation scheme and the cost of survey, demarcation and erection of permanent pillars if required on the CA land shall be deposited in advance with the Forest Department by the project authority. The CA will be maintained for 10 years. The scheme may include appropriate provision for anticipated cost increase for works schedule for subsequent years.	The cost of compensatory afforestation at the prevailing wage rates as per compensatory afforestation scheme and the cost of survey, demarcation and erection of permanent pillars if required has been deposited by User Agency of an amount of Rs. 19,78,84,809/- (Nineteen core, Seventeen lakhs, Eighty Four Thousand, Eight Hundred Nine Rupees Only) through E-Challan (https://parivesh.nic.in/) in CAMPA Fund on dated 15 th March, 2023 as per Dy. Conservator of forest, Bundi demand Letter and approved CA Scheme with 10 years maintenance. Payment Slip enclosed.
viii.	The KML files of diverted area and the CA areas shall be uploaded on the e-Green watch portal with all requisite details.	We hereby undertake that, The KML files of diverted area and the CA areas shall be uploaded by Dy. Conservator of Forest, Bundi on the e-Green watch portal with all requisite details. Undertaking Enclosed.
ix.	The User Agency shall transfer the funds towards the Net Present Value (NPV) of the forest land being diverted under this proposal in accordance with the	Net Present Value (NPV) for the 406.678 ha forest area to be diverted under this proposal has been deposited by User Agency of an amount Rs. 38,95,08,055/- (Thirty Eight core, Ninety Five lakhs, Eight Thousand, Fifty Five


विमानपत्तन निदेशक
Airport Director
भारतीय विमानपत्तन प्राधिकरण
Airports Authority of India
कोटा एयरपोर्ट, कोटा



भारतीय विमानपत्तन प्राधिकरण
AIRPORTS AUTHORITY OF INDIA

	MoEF&CC's guidelines dated 6.01.2022 read with guidelines dated 19.01.2022.	Rupees Only) through E-Challan (https://parivesh.nic.in/) in CAMPA Fund on dated 22nd December, 2023 , as per orders of the Hon'ble supreme Court of India dated 30/10/2002, 01/08/2003, 28/03/2008, 24/04/2008 and 09/05/2008 in IA No. 566 in WP (C) No. 202/1995 and as per the guidelines issued by the Ministry vide letters No. 5-1/1998-FC (Pt.II) dated 18/09/2003, as well as letter No. 5-2/2006-FC dated 03/10/2006 and 5-3/2007-FC dated 05/02/2009 and revision of NPV vide Ministry letters No. 5-3/2011-FC (Vol-I) dated 06.01.2022. Payment Slip enclosed.
x.	The cost of felling of trees shall be deposited by the User Agency with the State Forest Department.	We hereby undertake that, The cost of felling of trees will be deposited by the User Agency with the State Forest Department. Undertaking Enclosed.
xi.	All the funds received from the user agency under the project shall be transferred/deposited in the account of National Authority only through e-portal (https://parivesh.nic.in/). Amount deposited through other modes will not be accepted as compliance of the Stage-I clearance.	We hereby undertake that, All the funds received from the user agency under the project will be transferred/deposited in the account of National Authority only through e-portal (https://parivesh.nic.in/). Amount deposited through other modes will not be accepted as compliance of the Stage-I clearance. Undertaking Enclosed.
xii.	The compliance report shall be uploaded on e-portal (https://parivesh.nic.in/).	We hereby undertake that, The compliance report has been uploaded on e-portal (https://parivesh.nic.in/).


विमानपत्तन निदेशक
Airport Director
भारतीय विमानपत्तन प्राधिकरण
Airports Authority of India
कोटा एयरपोर्ट, कोटा



भारतीय विमानपत्तन प्राधिकरण
AIRPORTS AUTHORITY OF INDIA

B: Conditions which needs to be complied in field after handing over of forest land to the User Agency by the State Forest Department but the compliance in form of undertaking shall be submitted prior to Final/Stage-II approval:

Sr. No.	Conditions	Compliance
i.	Legal status of the diverted forest land shall remain unchanged.	We hereby undertake that, Legal status of the diverted forest land will remain unchanged. Undertaking Enclosed.
ii.	The Compensatory Afforestation over the identified degraded forest land of 933.18 ha in 13 patches in various locations spread in Dabi and Hindoli Ranges of Bundi Division, Rajasthan shall be raised by the State Forest Department at the cost of the User Agency. As far as practicable a mixture of local indigenous species will be planted and monoculture of a species has to be avoided.	We hereby undertake that, The Compensatory Afforestation over the identified degraded forest land of 933.18 ha in 13 patches in various locations spread in Dabi and Hindoli Ranges of Bundi Division, Rajasthan shall be raised by the State Forest Department at the cost of the User Agency. As far as practicable a mixture of local indigenous species will be planted and monoculture of a species has to be avoided. Undertaking Enclosed.
iii.	In order to save the forest land from encroachment, the State Govt. shall take necessary action/steps to construct boundary wall for the two fragmented patches of forest land (i.e. 33.5 ha. and 137.01 ha.) on the Northern side of the proposed area.	We hereby undertake that, in order to save the forest land, The User agency has deposited of an amount of Rs. 1,34,72,472/- (One Crore, Thirty Four Lakhs, Seventy Two Thousand, Four Hundred, Seventy Two Rupees Only) through E-Challan (https://parivesh.nic.in/) in CAMPA Fund on dated 15th March, 2023 to construct boundary wall for the two fragmented patches of forest land (i.e. 33.5 ha. and 137.01 ha.) on the Northern side of the proposed area as per demand note issued by office of the Dy. Conservator of Forest Bundi.

D.S.
विमानपत्तन निदेशक
Airport Director
भारतीय विमानपत्तन प्राधिकरण
Airports Authority of India
कोटा



भारतीय विमानपत्तन प्राधिकरण
AIRPORTS AUTHORITY OF INDIA

		Payment Slip enclosed.
iv.	At the time of payment of the Net Present Value (NPV) at the present rate, the user agency shall furnish an undertaking to pay the additional amount of NPV, if so determined, as per the final decision of the Hon'ble Supreme Court of India.	We hereby undertake that, at the time of payment of the Net Present Value (NPV) at the present rate, the user agency will also pay the additional amount of NPV, if so determined, as per the final decision of the Hon'ble Supreme Court of India. Undertaking Enclosed.
v.	The user agency shall explore the possibility of translocation of maximum number of trees identified to be felled and shall ensure that any tree felling shall be done only when it is unavoidable and that too under strict supervision of the State Forest Department.	We hereby undertake that, The user agency will explore the possibility of translocation of maximum number of trees identified to be felled and shall ensure that any tree felling shall be done only when it is unavoidable and that too under strict supervision of the State Forest Department. Undertaking Enclosed.
vi.	The forest land shall be used exclusively for the purpose of operation of the airport as per the approved land use plan/layout plan.	We hereby undertake that, The forest land will be used exclusively for the purpose of operation of the airport as per the approved land use plan/layout plan. Undertaking Enclosed.
vii.	The state Government will ensure complete compliance of Forest Right Act 2006.	We hereby undertake that, The complete compliance of Forest Right Act 2006 has been completed. Copy of the FRA Certificate are enclosed.
viii.	No labour camp shall be established on the forest land and the User Agency shall provide fuels preferably alternate fuels to the labourers and the staff working at the site so as to avoid any damage and pressure on the nearby forest areas.	We hereby undertake that, No labour camp will be established on the forest land and the User Agency will provide fuels preferably alternate fuels to the labourers and the staff working at the site so as to avoid any damage and pressure on the nearby forest areas.


विमानपत्तन निदेशक
Airport Director
भारतीय विमानपत्तन प्राधिकरण
Airports Authority of India
कोटा एयरपोर्ट, कोटा
Kota Airport, Kota



भारतीय विमानपत्तन प्राधिकरण
AIRPORTS AUTHORITY OF INDIA

		Undertaking Enclosed.
ix.	The forest land shall not be used for any purpose other than that specified in the project proposal.	We hereby undertake that, The forest land will not be used for any purpose other than that specified in the project proposal.
x.	No damage to the flora and fauna of the adjoining area shall be caused.	We hereby undertake that, No damage to the flora and fauna of the adjoining area will be caused. Undertaking Enclosed.
xi.	The User Agency shall submit the annual self-compliance report in respect of the above stated conditions to the State Government, concerned Regional Office and to this Ministry by the end of March every year regularly.	We hereby undertake that, The User Agency will submit the annual self-compliance report in respect of the above stated conditions to the State Government, concerned Regional Office and to this Ministry by the end of March every year regularly. Undertaking Enclosed.
xii.	Any other condition that the concerned Integrated Regional Office of this Ministry may stipulate, with prior approval of competent authority, in the interest of conservation, protection and development of forests & wildlife.	We hereby undertake that, Use agency will also accept any other condition that the concerned Integrated Regional Office of this Ministry may stipulate, with prior approval of competent authority, in the interest of conservation, protection and development of forests & wildlife. Undertaking Enclosed.
xiii.	The user agency shall comply all the provisions of the all Acts, Rules, Regulations, Guidelines, Hon'ble Court Order (s) and NGT Order (s) pertaining to this project, if any, for the time being in force, as applicable to the project; and	We hereby undertake that, The user agency will comply all the provisions of the all Acts, Rules, Regulations, Guidelines, Hon'ble Court Order (s) and NGT Order (s) pertaining to this project, if any, for the time being in force, as applicable to the project; and Undertaking Enclosed.

PS
विमानपत्तन निदेशक
Airport Director
भारतीय विमानपत्तन प्राधिकरण
Airports Authority of India
कोटा एयरपोर्ट, कोटा
Kota Airport, Kota



भारतीय विमानपत्तन प्राधिकरण
AIRPORTS AUTHORITY OF INDIA

<p>xiv. Violation of any of these conditions will amount to violation of Forest (Conservation) Act, 1980 and action would be taken as prescribed in para 1.21 of Chapter 1 of the Handbook of comprehensive guidelines of Forest (Conservation) Act, 1980 as issued by this Ministry's letter No. 5-2/2017-FC dated 28.03.2019.</p>	<p>We hereby undertake that, Violation of any of these conditions will amount to violation of Forest (Conservation) Act, 1980 and action would be taken as prescribed in para 1.21 of Chapter 1 of the Handbook of comprehensive guidelines of Forest (Conservation) Act, 1980 as issued by this Ministry's letter No. 5-2/2017-FC dated 28.03.2019.</p> <p>Undertaking Enclosed.</p>
---	--

Yours Faithfully

(Paras Ram)
Airport Director
Airports Authority of India

Kota, Rajasthan

विमानपत्तन प्राधिकरण
Airport Director
भारतीय विमानपत्तन प्राधिकरण
Airports Authority of India
कोटा हवाई अड्डा, कोटा
Kota Airport, Kota



राजस्थान RAJASTHAN

आवक के प्रकार का 20 प्रतीक	रुपये 20/-
कुल भाग रुपये 30/-	
इसका नाम	पं. राम

BS 794125

Ref.: FP/RJ/Others/150590/2021

Date: 22/02/2024

Project Name: - Proposal for diversion of 406.678 ha (out of the originally proposed 466.592 ha.) of forest land in favour of Airport Authority of India Kota for Construction of New Green Field Airport Kota, District-Bundi in the State of Rajasthan.

Proposal No: - FP/RJ/Others/150590/2021

Forest land Proposed for Diversion: - 406.678 ha

Date of Proposal: 28.12.2021

Undertaking

I/We Paras Ram, Director, Airport Authority of India Kota, Rajasthan is hereby undertakes that,

1. I am an Indian Citizen.
 2. I am Authorized Signatory of Airport Authority of India Kota, Rajasthan.
- A-i. The State Government will not use more than 33.408 ha forest land (an area equivalent to the Non-forest land involved in the proposal) for commercial city side development.
- A-ii. The revised layout plan indicating different components are enclosed keeping in view the condition no A(i).


विमानपत्तन निदेशक
Airport Director
भारतीय विमानपत्तन प्राधिकरण
Airport Authority of India
पता: ए. आर. कोंडा, कोटा
Kota Airport, Kota



- A-iii. Wildlife Clearance has been received from National Board of Wildlife for National Chambal Ghariyal ESZ Area (**Copy Enclosed**) and Forest Land Proposed for diversion has De-Notified from Buffer zone of Ramgarh - Vishdhari Tiger Reserve.
- A-iv. The State Govt. will rectify the discrepancy in digital boundary of the forest land of the concerned area and submit the correct digital boundary to FSI, Dehradun for updating the same on DSS portal.
- A-v. The provision for removal of Prosopis juliflora and Lantana will be incorporated wherever necessary in CA plantations.
- A-vi. The KML/shape files along with the area details of the existing and proposed new alignment of the transmission line are enclosed. We also hereby undertake that Forest diversion proposal has been submitted for new alignment of transmission line vide proposal No: FP/RJ/TRANS/423463/2023.
- A-vii. The cost of compensatory afforestation at the prevailing wage rates as per compensatory afforestation scheme and the cost of survey, demarcation and erection of permanent pillars if required has been deposited by User Agency of an amount of Rs. **19,78,84,809/- (Nineteen core, Seventeen lakhs, Eighty Four Thousand, Eight Hundred Nine Rupees Only)** through E-Challan (<https://parivesh.nic.in/>) in CAMPA Fund on dated 15th March, 2023 as per Dy. Conservator of forest, Bundi demand Letter and approved CA Scheme with 10 years maintenance.
- A-viii. The KML files of diverted area and the CA areas shall be uploaded by Dy. Conservator of Forest, Bundi on the e-Green watch portal with all requisite details.
- A-ix. Net Present Value (NPV) for the **406.678 ha** forest area to be diverted under this proposal has been deposited by User Agency of an amount **Rs. 38,95,08,055/- (Thirty Eight core, Ninety Five lakhs, Eight Thousand, Fifty Five Rupees Only)** through E-Challan (<https://parivesh.nic.in/>) in CAMPA Fund on dated **22th December, 2023**, as per orders of the Hon'ble supreme Court of India dated 30/10/2002, 01/08/2003, 28/03/2008, 24/04/2008 and 09/05/2008 in IA No. 566 in WP (C) No. 202/1995 and as per the guidelines issued by the Ministry vide letters No. 5-1/1998-FC (Pt.II) dated 18/09/2003, as well as letter No. 5-2/2006-FC dated 03/10/2006 and 5-3/2007-FC dated 05/02/2009 and **revision of NPV vide Ministry letters No. 5-3/2011-FC (Vol-I) dated 06.01.2022.**
- A-x. The cost of felling of trees will be deposited by the User Agency with the State Forest Department.


विमानपत्तन निदेशक
Airport Director
भारतीय विमानपत्तन प्राधिकरण
Authority of India
कोटा एयरपोर्ट, कोटा



भारतीय विमानपत्तन प्राधिकरण AIRPORTS AUTHORITY OF INDIA

- A-xi.** All the funds received from the user agency under the project will be transferred/deposited in the account of National Authority only through e-portal (<https://parivesh.nic.in/>). Amount deposited through other modes will not be accepted as compliance of the Stage-I clearance.
- A-xii.** The compliance report has been uploaded on e-portal (<https://parivesh.nic.in/>).
- B-i.** Legal status of the diverted forest land will remain unchanged.
- B-ii.** The Compensatory Afforestation over the identified degraded forest land of 933.18 ha in 13 patches in various locations spread in Dabi and Hindoli Ranges of Bundi Division, Rajasthan shall be raised by the State Forest Department at the cost of the User Agency. As far as practicable a mixture of local indigenous species will be planted and monoculture of a species has to be avoided.
- B-iii.** In order to save the forest land, The User agency has deposited of an amount of **Rs. 1,34,72,472/- (One Crore, Thirty Four Lakhs, Seventy Two Thousand, Four Hundred, Seventy Two Rupees Only)** through E-Challan (<https://parivesh.nic.in/>) in CAMPA Fund on dated **15th March, 2023** to construct boundary wall for the two fragmented patches of forest land (i.e. 33.5 ha. and 137.01 ha.) on the Northern side of the proposed area as per demand note issued by office of the Dy. Conservator of Forest Bundi.
- B-iv.** At the time of payment of the Net Present Value (NPV) at the present rate, the user agency will also pay the additional amount of NPV, if so determined, as per the final decision of the Hon'ble Supreme Court of India.
- B-v.** The user agency will explore the possibility of translocation of maximum number of trees identified to be felled and shall ensure that any tree felling shall be done only when it is unavoidable and that too under strict supervision of the State Forest Department.
- B-vi.** The forest land will be used exclusively for the purpose of operation of the airport as per the approved land use plan/layout plan.
- B-vii.** The complete compliance of Forest Right Act 2006 has been completed.
- B-viii.** No labour camp will be established on the forest land and the User Agency will provide fuels preferably alternate fuels to the labourers and the staff working at the site so as to avoid any damage and pressure on the nearby forest areas.
- B-ix.** The forest land will not be used for any purpose other than that specified in the project proposal.
- B-x.** No damage to the flora and fauna of the adjoining area will be caused.


विमानपत्तन निदेशक
Airport Director
भारतीय विमानपत्तन प्राधिकरण
Airports Authority of India
कोटा एयरपोर्ट, राजस्थान
Kota Airport, Rajasthan



भारतीय विमानपत्तन प्राधिकरण
AIRPORTS AUTHORITY OF INDIA

- B-xi.** The User Agency will submit the annual self-compliance report in respect of the above stated conditions to the State Government, concerned Regional Office and to this Ministry by the end of March every year regularly.
- B-xii.** Use agency will also accept any other condition that the concerned Integrated Regional Office of this Ministry may stipulate, with prior approval of competent authority, in the interest of conservation, protection and development of forests & wildlife.
- B-xiii.** The user agency will comply all the provisions of the all Acts, Rules, Regulations, Guidelines, Hon'ble Court Order (s) and NGT Order (s) pertaining to this project, if any, for the time being in force, as applicable to the project; and
- B-xiv.** Violation of any of these conditions will amount to violation of Forest (Conservation) Act, 1980 and action would be taken as prescribed in para 1.21 of Chapter 1 of the Handbook of comprehensive guidelines of Forest (Conservation) Act, 1980 as issued by this Ministry's letter No. 5-2/2017-FC dated 28.03.2019.

Yours Faithfully

(Paras Ram)

Airport Director

Airports Authority of India

Kota, Rajasthan

विमानपत्तन निदेशक
Airport Director
भारतीय विमानपत्तन प्राधिकरण
Airports Authority of India
कोटा हवाई अड्डा, कोटा
Kota Airport, Kota



भारतीय विमानपत्तन प्राधिकरण
AIRPORTS AUTHORITY OF INDIA

Ref.: FP/RJ/Others/150590/2021

Date: 22/02/2024

Project Name: - Proposal for diversion of 406.678 ha (out of the originally proposed 466.592 ha.) of forest land in favour of Airports Authority of India Kota for Construction of New Green Field Airport Kota, District-Bundi in the State of Rajasthan.

Proposal No: - FP/RJ/Others/150590/2021

Forest land Proposed for Diversion: - 406.678 ha

Date of Proposal: 28.12.2021

UNDERTAKING FOR CONDITION NO. A – i

I/We Paras Ram, Director, Airports Authority of India Kota, Rajasthan is hereby undertake that, The State Government will not use more than 33.408 ha forest land (an area equivalent to the Non-forest land involved in the proposal) for commercial city side development.

Yours Faithfully

(Paras Ram)

Airport Director

Airports Authority of India

Kota, Rajasthan

विमानपत्तन निदेशक
Airport Director
भारतीय विमानपत्तन प्राधिकरण
Airports Authority of India
कोटा एयरपोर्ट अड्डा, कोटा
Kota Airport, Kota



भारतीय विमानपत्तन प्राधिकरण
AIRPORTS AUTHORITY OF INDIA

Ref.: FP/RJ/Others/150590/2021

Date: 22/02/2024

Project Name: - Proposal for diversion of 406.678 ha (out of the originally proposed 466.592 ha.) of forest land in favour of Airports Authority of India Kota for Construction of New Green Field Airport Kota, District-Bundi in the State of Rajasthan.

Proposal No: - FP/RJ/Others/150590/2021

Forest land Proposed for Diversion: – 406.678 ha

Date of Proposal: 28.12.2021

UNDERTAKING FOR CONDITION NO. A – ii

I/We Paras Ram, Director, Airports Authority of India Kota, Rajasthan is hereby undertake that, The revised layout plan indicating different components are enclosed keeping in view the condition no A(i).

Yours Faithfully

(Paras Ram)

Airport Director

Airports Authority of India

Kota, Rajasthan

विमानपत्तन निदेशक
Airport Director
भारतीय विमानपत्तन प्राधिकरण
Airports Authority of India
कोटा हवाई अड्डा, कोटा
Kota Airport, Kota



भारतीय विमानपत्तन प्राधिकरण
AIRPORTS AUTHORITY OF INDIA

Ref.: FP/RJ/Others/150590/2021

Date: 22/02/2024

Project Name: - Proposal for diversion of 406.678 ha (out of the originally proposed 466.592 ha.) of forest land in favour of Airports Authority of India Kota for Construction of New Green Field Airport Kota, District-Bundi in the State of Rajasthan.

Proposal No: - FP/RJ/Others/150590/2021

Forest land Proposed for Diversion: – 406.678 ha

Date of Proposal: 28.12.2021

UNDERTAKING FOR CONDITION NO. A – iii

I/We Paras Ram, Director, Airports Authority of India Kota, Rajasthan is hereby undertake that, Wildlife Clearance has been received from National Board of Wildlife for National Chambal Ghariyal ESZ Area (**Copy Enclosed**) and Forest Land Proposed for diversion has De-Notified from Buffer zone of Ramgarh - Vishdhari Tiger Reserve (**Notification Copy Enclosed.**)

Yours Faithfully

(Paras Ram)

Airport Director

Airports Authority of India

Kota, Rajasthan

विमानपत्तन प्राधिकरण
Airport Director
भारतीय विमानपत्तन प्राधिकरण
Airports Authority of India
कोटा एयरपोर्ट अड्डा, कोटा
Kota Airport, Kota



भारतीय विमानपत्तन प्राधिकरण
AIRPORTS AUTHORITY OF INDIA

Ref.: FP/RJ/Others/150590/2021

Date: 22/02/2024

Project Name: - Proposal for diversion of 406.678 ha (out of the originally proposed 466.592 ha.) of forest land in favour of Airports Authority of India Kota for Construction of New Green Field Airport Kota, District-Bundi in the State of Rajasthan.

Proposal No: - FP/RJ/Others/150590/2021

Forest land Proposed for Diversion: - 406.678 ha

Date of Proposal: 28.12.2021

UNDERTAKING FOR CONDITION NO. A – iv

I/We Paras Ram, Director, Airports Authority of India Kota, Rajasthan is hereby undertake that, The State Govt. will rectify the discrepancy in digital boundary of the forest land of the concerned area and submit the correct digital boundary to FSI, Dehradun for updating the same on DSS portal.

Yours Faithfully

(Paras Ram)

Airport Director

Airports Authority of India

Kota, Rajasthan

विमानपत्तन निदेशक
Airport Director
भारतीय विमानपत्तन प्राधिकरण
Airports Authority of India
कोटा एयरपोर्ट, कोटा
Kota Airport, Kota



भारतीय विमानपत्तन प्राधिकरण
AIRPORTS AUTHORITY OF INDIA

Ref.: FP/RJ/Others/150590/2021

Date: 22/02/2024

Project Name: - Proposal for diversion of 406.678 ha (out of the originally proposed 466.592 ha.) of forest land in favour of Airports Authority of India Kota for Construction of New Green Field Airport Kota, District-Bundi in the State of Rajasthan.

Proposal No: - FP/RJ/Others/150590/2021

Forest land Proposed for Diversion: – 406.678 ha

Date of Proposal: 28.12.2021

UNDERTAKING FOR CONDITION NO. A – v

I/We Paras Ram, Director, Airports Authority of India Kota, Rajasthan is hereby undertake that, The provision for removal of Prosopis juliflora and Lantana will be incorporated wherever necessary in CA plantations.

Yours Faithfully

(Paras Ram)

Airport Director

Airports Authority of India

Kota, Rajasthan

विमानपत्तन निदेशक
Airport Director
भारतीय विमानपत्तन प्राधिकरण
Airports Authority of India
कोटा हवाई अड्डा, कोटा
Kota Airport, Kota



भारतीय विमानपत्तन प्राधिकरण
AIRPORTS AUTHORITY OF INDIA

Ref.: FP/RJ/Others/150590/2021

Date: 22/02/2024

Project Name: - Proposal for diversion of 406.678 ha (out of the originally proposed 466.592 ha.) of forest land in favour of Airports Authority of India Kota for Construction of New Green Field Airport Kota, District-Bundi in the State of Rajasthan.

Proposal No: - FP/RJ/Others/150590/2021

Forest land Proposed for Diversion: - 406.678 ha

Date of Proposal: 28.12.2021

UNDERTAKING FOR CONDITION NO. A – vi

I/We Paras Ram, Director, Airports Authority of India Kota, Rajasthan is hereby undertake that, The KML/shape files along with the area details of the existing and proposed new alignment of the transmission line are enclosed. We also hereby undertake that Forest diversion proposal has been submitted for new alignment of transmission line vide proposal No. FP/RJ/TRANS/423463/2023.

Yours Faithfully

(Paras Ram)

Airport Director

Airports Authority of India

Kota, Rajasthan

विमानपत्तन निदेशक
Airport Director
भारतीय विमानपत्तन प्राधिकरण
Airports Authority of India
कोटा एअरपोर्ट अड्डा, कोटा
Kota Airport, Kota



भारतीय विमानपत्तन प्राधिकरण
AIRPORTS AUTHORITY OF INDIA

Ref.: FP/RJ/Others/150590/2021

Date: 22/02/2024

Project Name: - Proposal for diversion of 406.678 ha (out of the originally proposed 466.592 ha.) of forest land in favour of Airports Authority of India Kota for Construction of New Green Field Airport Kota, District-Bundi in the State of Rajasthan.

Proposal No: - FP/RJ/Others/150590/2021

Forest land Proposed for Diversion: – 406.678 ha

Date of Proposal: 28.12.2021

UNDERTAKING FOR CONDITION NO. A – vii

I/We Paras Ram, Director, Airports Authority of India Kota, Rajasthan is hereby undertake that, The cost of compensatory afforestation at the prevailing wage rates as per compensatory afforestation scheme and the cost of survey, demarcation and erection of permanent pillars if required has been deposited by User Agency of an amount of Rs. 19,78,84,809/- (Nineteen core, Seventeen lakhs, Eighty Four Thousand, Eight Hundred Nine Rupees Only) through E-Challan (<https://parivesh.nic.in/>) in CAMPA Fund on dated 15th March, 2023 as per Dy. Conservator of forest, Bundi demand Letter and approved CA Scheme with 10 years maintenance.

Yours Faithfully

(Paras Ram)

Airport Director

Airports Authority of India

Kota, Rajasthan

भारतीय विमानपत्तन प्राधिकरण
Airports Authority of India
कोटा हवाई अड्डा, कोटा
Kota Airport, Kota



भारतीय विमानपत्तन प्राधिकरण
AIRPORTS AUTHORITY OF INDIA

Ref.: FP/RJ/Others/150590/2021

Date: 22/02/2024

Project Name: - Proposal for diversion of 406.678 ha (out of the originally proposed 466.592 ha.) of forest land in favour of Airports Authority of India Kota for Construction of New Green Field Airport Kota, District-Bundi in the State of Rajasthan.

Proposal No: - FP/RJ/Others/150590/2021

Forest land Proposed for Diversion: – 406.678 ha

Date of Proposal: 28.12.2021

UNDERTAKING FOR CONDITION NO. A – viii

I/We Paras Ram, Director, Airports Authority of India Kota, Rajasthan is hereby undertake that, The KML files of diverted area and the CA areas shall be uploaded by Dy. Conservator of Forest, Bundi on the e-Green watch portal with all requisite details.

Yours Faithfully

(Paras Ram)

Airport Director

Airports Authority of India

Kota, Rajasthan

भारतीय विमानपत्तन प्राधिकरण
Airports Authority of India
कोटा हवाई अड्डा, कोटा
Kota Airport, Kota



भारतीय विमानपत्तन प्राधिकरण
AIRPORTS AUTHORITY OF INDIA

Ref.: FP/RJ/Others/150590/2021

Date: 22/02/2024

Project Name: - Proposal for diversion of 406.678 ha (out of the originally proposed 466.592 ha.) of forest land in favour of Airports Authority of India Kota for Construction of New Green Field Airport Kota, District-Bundi in the State of Rajasthan.

Proposal No: - FP/RJ/Others/150590/2021

Forest land Proposed for Diversion: – 406.678 ha

Date of Proposal: 28.12.2021

UNDERTAKING FOR CONDITION NO. A – ix

I/We Paras Ram, Director, Airports Authority of India Kota, Rajasthan is hereby undertake that, Net Present Value (NPV) for the **406.678 ha** forest area to be diverted under this proposal has been deposited by User Agency of an amount Rs. **38,95,08,055/- (Thirty Eight core, Ninety Five lakhs, Eight Thousand, Fifty Five Rupees Only)** through E-Challan (<https://parivesh.nic.in/>) in CAMPA Fund on dated **22th December, 2023**, as per orders of the Hon'ble supreme Court of India dated 30/10/2002, 01/08/2003, 28/03/2008, 24/04/2008 and 09/05/2008 in IA No. 566 in WP (C) No. 202/1995 and as per the guidelines issued by the Ministry vide letters No. 5-1/1998-FC (Pt.II) dated 18/09/2003, as well as letter No. 5-2/2006-FC dated 03/10/2006 and 5-3/2007-FC dated 05/02/2009 and **revision of NPV vide Ministry letters No. 5-3/2011-FC (Vol-I) dated 06.01.2022.**

Yours Faithfully

(Paras Ram)

Airport Director

Airports Authority of India

Kota, Rajasthan

विमानपत्तन निदेशक
Airport Director
भारतीय विमानपत्तन प्राधिकरण
Airports Authority of India
कोटा हवाई अड्डा, कोटा
Kota Airport, Kota



भारतीय विमानपत्तन प्राधिकरण
AIRPORTS AUTHORITY OF INDIA

Ref.: FP/RJ/Others/150590/2021

Date: 22/02/2024

Project Name: - Proposal for diversion of 406.678 ha (out of the originally proposed 466.592 ha.) of forest land in favour of Airports Authority of India Kota for Construction of New Green Field Airport Kota, District-Bundi in the State of Rajasthan.

Proposal No: - FP/RJ/Others/150590/2021

Forest land Proposed for Diversion: - 406.678 ha

Date of Proposal: 28.12.2021

UNDERTAKING FOR CONDITION NO. A - x

I/We Paras Ram, Director, Airports Authority of India Kota, Rajasthan is hereby undertake that, The cost of felling of trees will be deposited by the User Agency with the State Forest Department.

Yours Faithfully

(Paras Ram)

Airport Director

Airports Authority of India

Kota, Rajasthan

विमानपत्तन निदेशक
Airport Director
भारतीय विमानपत्तन प्राधिकरण
Airports Authority of India
कोटा हवाई अड्डा, कोटा
Kota Airport, Kota



भारतीय विमानपत्तन प्राधिकरण
AIRPORTS AUTHORITY OF INDIA

Ref.: FP/RJ/Others/150590/2021

Date: 22/02/2024

Project Name: - Proposal for diversion of 406.678 ha (out of the originally proposed 466.592 ha.) of forest land in favour of Airports Authority of India Kota for Construction of New Green Field Airport Kota, District-Bundi in the State of Rajasthan.

Proposal No: - FP/RJ/Others/150590/2021

Forest land Proposed for Diversion: - 406.678 ha

Date of Proposal: 28.12.2021

UNDERTAKING FOR CONDITION NO. A – xi

I/We Paras Ram, Director, Airports Authority of India Kota, Rajasthan is hereby undertake that, All the funds received from the user agency under the project will be transferred/deposited in the account of National Authority only through e-portal (<https://parivesh.nic.in/>) and amount deposited through other modes will not be accepted as compliance of the Stage-I clearance.

Yours Faithfully

(Paras Ram)

Airport Director

Airports Authority of India

Kota, Rajasthan

विमानपत्तन प्राधिकरण
Airport Director
भारतीय विमानपत्तन प्राधिकरण
Airports Authority of India
कोटा हवाई अड्डा, कोटा
Kota Airport, Kota



भारतीय विमानपत्तन प्राधिकरण
AIRPORTS AUTHORITY OF INDIA

Ref.: FP/RJ/Others/150590/2021

Date: 22/02/2024

Project Name: - Proposal for diversion of 406.678 ha (out of the originally proposed 466.592 ha.) of forest land in favour of Airports Authority of India Kota for Construction of New Green Field Airport Kota, District-Bundi in the State of Rajasthan.

Proposal No: - FP/RJ/Others/150590/2021

Forest land Proposed for Diversion: - 406.678 ha

Date of Proposal: 28.12.2021

UNDERTAKING FOR CONDITION NO. A – xii

I/We Paras Ram, Director, Airports Authority of India Kota, Rajasthan is hereby undertake that, The compliance report has been uploaded on e-portal (<https://parivesh.nic.in/>).

Yours Faithfully

(Paras Ram)

Airport Director

Airports Authority of India

Kota, Rajasthan

विमानपत्तन निदेशक
Airport Director
भारतीय विमानपत्तन प्राधिकरण
Airports Authority of India
कोटा हवाई अड्डा, कोटा
Kota Airport, Kota



भारतीय विमानपत्तन प्राधिकरण
AIRPORTS AUTHORITY OF INDIA

Ref.: FP/RJ/Others/150590/2021

Date: 22/02/2024

Project Name: - Proposal for diversion of 406.678 ha (out of the originally proposed 466.592 ha.) of forest land in favour of Airports Authority of India Kota for Construction of New Green Field Airport Kota, District-Bundi in the State of Rajasthan.

Proposal No: - FP/RJ/Others/150590/2021

Forest land Proposed for Diversion: - 406.678 ha

Date of Proposal: 28.12.2021

UNDERTAKING FOR CONDITION NO. B – i

I/We Paras Ram, Director, Airports Authority of India Kota, Rajasthan is hereby undertake that, Legal status of the diverted forest land will remain unchanged.

Yours Faithfully

(Paras Ram)

Airport Director

Airports Authority of India

Kota, Rajasthan

विमानपत्तन निदेशक
Airport Director

भारतीय विमानपत्तन प्राधिकरण
Airports Authority of India

कोटा हवाई अड्डा, कोटा
Kota Airport, Kota



भारतीय विमानपत्तन प्राधिकरण
AIRPORTS AUTHORITY OF INDIA

Ref.: FP/RJ/Others/150590/2021

Date: 22/02/2024

Project Name: - Proposal for diversion of 406.678 ha (out of the originally proposed 466.592 ha.) of forest land in favour of Airports Authority of India Kota for Construction of New Green Field Airport Kota, District-Bundi in the State of Rajasthan.

Proposal No: - FP/RJ/Others/150590/2021

Forest land Proposed for Diversion: - 406.678 ha

Date of Proposal: 28.12.2021

UNDERTAKING FOR CONDITION NO. B – ii

I/We Paras Ram, Director, Airports Authority of India Kota, Rajasthan is hereby undertake that, The Compensatory Afforestation over the identified degraded forest land of 933.18 ha in 13 patches in various locations spread in Dabi and Hindoli Ranges of Bundi Division, Rajasthan shall be raised by the State Forest Department at the cost of the User Agency. As far as practicable a mixture of local indigenous species will be planted and monoculture of a species has to be avoided.

Yours Faithfully

(Paras Ram)

Airport Director

Airports Authority of India

Kota, Rajasthan

विमानपत्तन निदेशक
Airport Director
भारतीय विमानपत्तन प्राधिकरण
Airports Authority of India
कोटा हवाई अड्डा, कोटा
Kota Airport, Kota



भारतीय विमानपत्तन प्राधिकरण
AIRPORTS AUTHORITY OF INDIA

Ref.: FP/RJ/Others/150590/2021

Date: 22/02/2024

Project Name: - Proposal for diversion of 406.678 ha (out of the originally proposed 466.592 ha.) of forest land in favour of Airports Authority of India Kota for Construction of New Green Field Airport Kota, District-Bundi in the State of Rajasthan.

Proposal No: - FP/RJ/Others/150590/2021

Forest land Proposed for Diversion: – 406.678 ha

Date of Proposal: 28.12.2021

UNDERTAKING FOR CONDITION NO. B – iii

I/We Paras Ram, Director, Airports Authority of India Kota, Rajasthan is hereby undertake that, in order to save the forest land, The User agency has deposited of an amount of Rs. 1,34,72,472/- (One Crore, Thirty Four Lakhs, Seventy Two Thousand, Four Hundred, Seventy Two Rupees Only) through E-Challan (<https://parivesh.nic.in/>) in CAMPA Fund on dated 15th March, 2023 to construct boundary wall for the two fragmented patches of forest land (i.e. 33.5 ha. and 137.01 ha.) on the Northern side of the proposed area as per demand note issued by office of the Dy. Conservator of Forest Bundi.

Yours Faithfully

(Paras Ram)

Airport Director

Airports Authority of India

Kota, Rajasthan

विमानपत्तन निदेशक
Airport Director
भारतीय विमानपत्तन प्राधिकरण
Airports Authority of India
कोटा हवाई अड्डा, कोटा
Kota Airport, Kota



भारतीय विमानपत्तन प्राधिकरण
AIRPORTS AUTHORITY OF INDIA

Ref.: FP/RJ/Others/150590/2021

Date: 22/02/2024

Project Name: - Proposal for diversion of 406.678 ha (out of the originally proposed 466.592 ha.) of forest land in favour of Airports Authority of India Kota for Construction of New Green Field Airport Kota, District-Bundi in the State of Rajasthan.

Proposal No: - FP/RJ/Others/150590/2021

Forest land Proposed for Diversion: - 406.678 ha

Date of Proposal: 28.12.2021

UNDERTAKING FOR CONDITION NO. B – iv

I/We Paras Ram, Director, Airports Authority of India Kota, Rajasthan is hereby undertake that, at the time of payment of the Net Present Value (NPV) at the present rate, the user agency will also pay the additional amount of NPV, if so determined, as per the final decision of the Hon'ble Supreme Court of India.

Yours Faithfully

(Paras Ram)

Airport Director

Airports Authority of India

Kota, Rajasthan

विमानपत्तन निदेशक
Airport Director
भारतीय विमानपत्तन प्राधिकरण
Airports Authority of India
कोटा हवाई अड्डा, कोटा
Kota Airport, Kota



भारतीय विमानपत्तन प्राधिकरण
AIRPORTS AUTHORITY OF INDIA

Ref.: FP/RJ/Others/150590/2021

Date: 22/02/2024

Project Name: - Proposal for diversion of 406.678 ha (out of the originally proposed 466.592 ha.) of forest land in favour of Airports Authority of India Kota for Construction of New Green Field Airport Kota, District-Bundi in the State of Rajasthan.

Proposal No: - FP/RJ/Others/150590/2021

Forest land Proposed for Diversion: - 406.678 ha

Date of Proposal: 28.12.2021

UNDERTAKING FOR CONDITION NO. B – v

I/We Paras Ram, Director, Airports Authority of India Kota, Rajasthan is hereby undertake that, The user agency will explore the possibility of translocation of maximum number of trees identified to be felled and shall ensure that any tree felling shall be done only when it is unavoidable and that too under strict supervision of the State Forest Department.

Yours Faithfully

(Paras Ram)

Airport Director

Airports Authority of India

Kota, Rajasthan

विमानपत्तन निदेशक
Airport Director

भारतीय विमानपत्तन प्राधिकरण
Airports Authority of India

कोटा हवाई अड्डा, कोटा
Kota Airport, Kota



भारतीय विमानपत्तन प्राधिकरण
AIRPORTS AUTHORITY OF INDIA

Ref.: FP/RJ/Others/150590/2021

Date: 22/02/2024

Project Name: - Proposal for diversion of 406.678 ha (out of the originally proposed 466.592 ha.) of forest land in favour of Airports Authority of India Kota for Construction of New Green Field Airport Kota, District-Bundi in the State of Rajasthan.

Proposal No: - FP/RJ/Others/150590/2021

Forest land Proposed for Diversion: - 406.678 ha

Date of Proposal: 28.12.2021

UNDERTAKING FOR CONDITION NO. B – vi

I/We Paras Ram, Director, Airports Authority of India Kota, Rajasthan is hereby undertake that, The forest land will be used exclusively for the purpose of operation of the airport as per the approved land use plan/layout plan.

Yours Faithfully

(Paras Ram)

Airport Director

Airports Authority of India

Kota, Rajasthan

विमानपत्तन निदेशक
Airport Director
भारतीय विमानपत्तन प्राधिकरण
Airports Authority of India
कोटा एयरपोर्ट, कोटा
Kota Airport, Kota



भारतीय विमानपत्तन प्राधिकरण
AIRPORTS AUTHORITY OF INDIA

Ref.: FP/RJ/Others/150590/2021

Date: 22/02/2024

Project Name: - Proposal for diversion of 406.678 ha (out of the originally proposed 466.592 ha.) of forest land in favour of Airports Authority of India Kota for Construction of New Green Field Airport Kota, District-Bundi in the State of Rajasthan.

Proposal No: - FP/RJ/Others/150590/2021

Forest land Proposed for Diversion: - 406.678 ha

Date of Proposal: 28.12.2021

UNDERTAKING FOR CONDITION NO. B – vii

I/We Paras Ram, Director, Airports Authority of India Kota, Rajasthan is hereby undertake that, The complete compliance of Forest Right Act 2006 has been completed.

Yours Faithfully

(Paras Ram)

Airport Director

Airports Authority of India

Kota, Rajasthan

विमानपत्तन निदेशक
Airport Director

भारतीय विमानपत्तन प्राधिकरण
Airports Authority of India

कोटा हवाई अड्डा, कोटा
Kota Airport, Kota



भारतीय विमानपत्तन प्राधिकरण
AIRPORTS AUTHORITY OF INDIA

Ref.: FP/RJ/Others/150590/2021

Date: 22/02/2024

Project Name: - Proposal for diversion of 406.678 ha (out of the originally proposed 466.592 ha.) of forest land in favour of Airports Authority of India Kota for Construction of New Green Field Airport Kota, District-Bundi in the State of Rajasthan.

Proposal No: - FP/RJ/Others/150590/2021

Forest land Proposed for Diversion: - 406.678 ha

Date of Proposal: 28.12.2021

UNDERTAKING FOR CONDITION NO. B – viii

I/We Paras Ram, Director, Airports Authority of India Kota, Rajasthan is hereby undertake that, No labour camp will be established on the forest land and the User Agency will provide fuels preferably alternate fuels to the labourers and the staff working at the site so as to avoid any damage and pressure on the nearby forest areas.

Yours Faithfully

(Paras Ram)

Airport Director

Airports Authority of India

Kota, Rajasthan

विमानपत्तन निदेशक
Airport Director
भारतीय विमानपत्तन प्राधिकरण
Airports Authority of India
कोटा हवाई अड्डा, कोटा
Kota Airport, Kota



भारतीय विमानपत्तन प्राधिकरण
AIRPORTS AUTHORITY OF INDIA

Ref.: FP/RJ/Others/150590/2021

Date: 22/02/2024

Project Name: - Proposal for diversion of 406.678 ha (out of the originally proposed 466.592 ha.) of forest land in favour of Airports Authority of India Kota for Construction of New Green Field Airport Kota, District-Bundi in the State of Rajasthan.

Proposal No: - FP/RJ/Others/150590/2021

Forest land Proposed for Diversion: – 406.678 ha

Date of Proposal: 28.12.2021

UNDERTAKING FOR CONDITION NO. B – ix

I/We Paras Ram, Director, Airports Authority of India Kota, Rajasthan is hereby undertake that, The forest land will not be used for any purpose other than that specified in the project proposal.

Yours Faithfully

(Paras Ram)

Airport Director

Airports Authority of India

Kota, Rajasthan

विमानपत्तन प्राधिकरण
Airport Director
भारतीय विमानपत्तन प्राधिकरण
Airports Authority of India
कोटा हवाई अड्डा, कोटा
Kota Airport, Kota



भारतीय विमानपत्तन प्राधिकरण
AIRPORTS AUTHORITY OF INDIA

Ref: FP/RJ/Others/150590/2021

Date: 22/02/2024

Project Name: - Proposal for diversion of 406.678 ha (out of the originally proposed 466.592 ha.) of forest land in favour of Airports Authority of India Kota for Construction of New Green Field Airport Kota, District-Bundi in the State of Rajasthan.

Proposal No: - FP/RJ/Others/150590/2021

Forest land Proposed for Diversion: – 406.678 ha

Date of Proposal: 28.12.2021

UNDERTAKING FOR CONDITION NO. B – x

I/We Paras Ram, Director, Airports Authority of India Kota, Rajasthan is hereby undertake that, No damage to the flora and fauna of the adjoining area will be caused.

Yours Faithfully

(Paras Ram)

Airport Director

Airports Authority of India

Kota, Rajasthan

भारतीय विमानपत्तन प्राधिकरण
Airport Director
Airports Authority of India
कोटा हवाई अड्डा, कोटा
Kota Airport, Kota



भारतीय विमानपत्तन प्राधिकरण
AIRPORTS AUTHORITY OF INDIA

Ref.: FP/RJ/Others/150590/2021

Date: 22/02/2024

Project Name: - Proposal for diversion of 406.678 ha (out of the originally proposed 466.592 ha.) of forest land in favour of Airports Authority of India Kota for Construction of New Green Field Airport Kota, District-Bundi in the State of Rajasthan.

Proposal No: - FP/RJ/Others/150590/2021

Forest land Proposed for Diversion: - 406.678 ha

Date of Proposal: 28.12.2021

UNDERTAKING FOR CONDITION NO. B – xi

I/We Paras Ram, Director, Airports Authority of India Kota, Rajasthan is hereby undertake that, The User Agency will submit the annual self-compliance report in respect of the above stated conditions to the State Government, concerned Regional Office and to this Ministry by the end of March every year regularly.

Yours Faithfully

(Paras Ram)

Airport Director

Airports Authority of India

Kota, Rajasthan

विमानपत्तन निदेशक
Airport Director
भारतीय विमानपत्तन प्राधिकरण
Airports Authority of India
कोटा हवाई अड्डा, कोटा
Kota Airport-Kota



भारतीय विमानपत्तन प्राधिकरण
AIRPORTS AUTHORITY OF INDIA

Ref.: FP/RJ/Others/150590/2021

Date: 22/02/2024

Project Name: - Proposal for diversion of 406.678 ha (out of the originally proposed 466.592 ha.) of forest land in favour of Airports Authority of India Kota for Construction of New Green Field Airport Kota, District-Bundi in the State of Rajasthan.

Proposal No: - FP/RJ/Others/150590/2021

Forest land Proposed for Diversion: - 406.678 ha

Date of Proposal: 28.12.2021

UNDERTAKING FOR CONDITION NO. B – xii

I/We Paras Ram, Director, Airports Authority of India Kota, Rajasthan is hereby undertake that, Use agency will also accept any other condition that the concerned Integrated Regional Office of this Ministry may stipulate, with prior approval of competent authority, in the interest of conservation, protection and development of forests & wildlife.

Yours Faithfully

Ps

(Paras Ram)

Airport Director

Airports Authority of India

Kota, Rajasthan

विमानपत्तन निदेशक
Airport Director
भारतीय विमानपत्तन प्राधिकरण
Airports Authority of India
कोटा हवाई अड्डा, कोटा
Kota Airport, Kota



भारतीय विमानपत्तन प्राधिकरण
AIRPORTS AUTHORITY OF INDIA

Ref.: FP/RJ/Others/150590/2021

Date: 22/02/2024

Project Name: - Proposal for diversion of 406.678 ha (out of the originally proposed 466.592 ha.) of forest land in favour of Airports Authority of India Kota for Construction of New Green Field Airport Kota, District-Bundi in the State of Rajasthan.

Proposal No: - FP/RJ/Others/150590/2021

Forest land Proposed for Diversion: - 406.678 ha

Date of Proposal: 28.12.2021

UNDERTAKING FOR CONDITION NO. B – xiii

I/We Paras Ram, Director, Airports Authority of India Kota, Rajasthan is hereby undertake that, The user agency will comply all the provisions of the all Acts, Rules, Regulations, Guidelines, Hon'ble Court Order (s) and NGT Order (s) pertaining to this project, if any, for the time being in force, as applicable to the project; and

Yours Faithfully

(Paras Ram)

Airport Director

Airports Authority of India

Kota, Rajasthan

विमानपत्तन प्राधिकरण
Airport Director
भारतीय विमानपत्तन प्राधिकरण
Airports Authority of India
कोटा हवाई अड्डा, कोटा
Kota Airport, Kota



भारतीय विमानपत्तन प्राधिकरण
AIRPORTS AUTHORITY OF INDIA

Ref.: FP/RJ/Others/150590/2021

Date: 22/02/2024

Project Name: - Proposal for diversion of 406.678 ha (out of the originally proposed 466.592 ha.) of forest land in favour of Airports Authority of India Kota for Construction of New Green Field Airport Kota, District-Bundi in the State of Rajasthan.

Proposal No: - FP/RJ/Others/150590/2021

Forest land Proposed for Diversion: – 406.678 ha

Date of Proposal: 28.12.2021

UNDERTAKING FOR CONDITION NO. B – xiv

I/We Paras Ram, Director, Airports Authority of India Kota, Rajasthan is hereby undertake that, Violation of any of these conditions will amount to violation of Forest (Conservation) Act, 1980 and action would be taken as prescribed in para 1.21 of Chapter 1 of the Handbook of comprehensive guidelines of Forest (Conservation) Act, 1980 as issued by this Ministry's letter No. 5-2/2017-FC dated 28.03.2019.

Yours Faithfully

(Paras Ram)

Airport Director

Airports Authority of India

Kota, Rajasthan

विमानपत्तन निदेशक
Airport Director
भारतीय विमानपत्तन प्राधिकरण
Airports Authority of India
कोटा हवाई अड्डा, कोटा
Kota Airport, Kota

कार्यालय नगर विकास न्यास, कोटा

क्रमांक एफ 1/सामान्य/23-24/3962-67

दिनांक : 22/11/2023

कार्यालय आदेश

विषय :- प्रस्तावित नवीन ग्रीन फील्ड एयरपोर्ट कोटा निर्माण के सम्बन्ध में ।
प्रसंग :- श्रीमान् जिला कलेक्टर एवं जिला मजिस्ट्रेट के पत्र क्रमांक प.2(8)राजस्व-11/2023/2023 दिनांक 10.08.2023 एवं नगरीय विकास विभाग के पत्र क्रमांक प.10(3)नविवि/3/1980 पार्ट-11 दिनांक 06.10.2023

उपरोक्त विषयान्तर्गत प्रासंगिक पत्र के क्रम में उप वन संरक्षक, बूंदी के डिमाण्ड नोट क्रमांक एफ(0)एफसीए/उवसं/2023/2174 दिनांक 10.03.2023 में अंकित राशि 60,08,65,336/- में से सैद्धान्तिक स्वीकृति की शर्त संख्या B(ii)&B(iii) के अनुसार राशि 21,13,57,281/- चालान द्वारा दिनांक 15.03.2023 को जमा कराई जा चुकी है ।

सैद्धान्तिक स्वीकृति की शर्त सं0 B(iv) के अनुसार वनखण्ड जाखमुण्ड का कुल वन क्षेत्र 2276.29 हैक्टेयर में से प्रस्तावित एयरपोर्ट हेतु शुद्ध वर्तमान मूल्य (NPV) रू0 957780/- प्रति हैक्टेयर की दर से 406.678 हैक्टेयर की राशि रू0 38,95,08,055/- (अक्षरे रू0 अड़तीस करोड़ पिच्यानवें लाख आठ हजार पचपन मात्र) भुगतान करने की एतद्वारा स्वीकृति प्रदान की जाती है ।

३१-)-
सचिव

नगर विकास न्यास, कोटा

क्रमांक एफ 1/सामान्य/23-24/3962-67

दिनांक : 22/11/2023

प्रतिलिपि निम्न को सूचनार्थ एवं आवश्यक कार्यवाही हेतु :-

1. श्रीमान संयुक्त शासन सचिव-प्रथम, नगरीय विकास विभाग, राजस्थान जयपुर ।
2. श्रीमान अति0 प्रधान मुख्य वन संरक्षक प्रोटेक्शन एवं नोडल अधिकारी एफ.सी.ए, राजस्थान जयपुर ।
3. श्रीमान जिला कलेक्टर एवं जिला मजिस्ट्रेट, कोटा ।
4. उप वन संरक्षक, बून्दी (राजस्थान) ।
5. विमानपत्तन निदेशक, भारतीय विमानपत्तन प्राधिकरण कोटा हवाई अड्डा, कोटा ।
6. केशियर, नगर विकास न्यास, कोटा को प्रेषित कर लेख है कि उपरोक्तानुसार राशि रू0 38,95,08,055/- (अक्षरे रू0 अड़तीस करोड़ पिच्यानवें लाख आठ हजार पचपन मात्र) ई-पोर्टल (<http://parivesh.nic.in>) द्वारा सृजित ई-चालान द्वारा केम्पा अकाउन्ट में जमा कराया जाना सुनिश्चित करें ।

३१-)-
मुख्य लेखाधिकारी
नगर विकास न्यास, कोटा

३१-)-
सचिव
नगर विकास न्यास, कोटा

C:\Users\user\Desktop\Airports.docx1

विमानपत्तन निदेशक
Airport Director
भारतीय विमानपत्तन प्राधिकरण
Airports Authority of India
कोटा हवाई अड्डा, कोटा
Kota Airport, Kota

FINACIE

Universal Banking Solution from Infosys

ITR Inquiry
Message Type
UTR Number

O-Outward
PUNRPP023122312952777

27 December 2023 | User: 6194405 | 113410 | Manu Sharma

R-RIGS

Tran Ref No

000421202430

Instrument Date

0.00

PO Ref No

000438759241

Change Amount

INR25121

Service ID

22-12-2023

Tran Remarks

TR2410152415113410

Service Type

NCP

Tran Particular

INR25121-00043875924122312952777R

Tran Type

OUTWARD

Message Status

PROCESSED

Member Account

1134204000010

PO Status

SENT-0410

Member Name

SEC U I T KOTA

Beneficiary Remarks 1

Remitter IFS Code

PUNRPP011410

Beneficiary Remarks 2

Beneficiary Acct

12085199150756656

Beneficiary Remarks 3

Beneficiary Name

KA JASTHAN CAMP

Beneficiary Remarks 4

Beneficiary IFS Code

UJHS0390311

Beneficiary Remarks 5

Tran Amount

25121.00

Beneficiary Remarks 6

Instrument Type

TR24

Beneficiary Remarks 7

Instrument Number

000421202430

Beneficiary Remarks 8

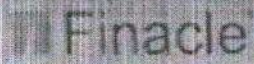
Outward Alpha

000421202430

मानव प्रमुख
Airport Director

एअरपोर्ट ऑथॉरिटी ऑफ इंडिया
Airports Authority of India

कोटा एअरपोर्ट कोटा
Kota Airport Kota



Result Page

Payment Order ID - 000427302430 verified successfully. UTR No. - PUNBR52023122212582777

OK

विमानपत्तन निदेशक
Airport Director
भारतीय विमानपत्तन प्राधिकरण
Airports Authority of India
कोटा हवाई अड्डा, कोटा
Kota Airport, Kota

कार्यालय नगर विकास न्यास, कोटा

क्रमांक एफ 1/ ^{21/02/23} ~~लेख~~ /22-23/3177-81

दिनांक : 23/02/20

कार्यालय आदेश

कार्यालय उप वन संरक्षक, बूंदी के पत्र क्रमांक एफ ()एफसीए/उवसं/2023/1278-79 दिनांक 08.02.2023 एवं भारतीय विमानपत्तन प्राधिकरण कोटा हवाईअड्डा, कोटा के पत्र क्रमांक/भाविप्रा/कोटा/नवीन एयरपोर्ट/23/91-93 दिनांक 09.02.2023 की पालना में सैद्धान्तिक स्वीकृति की शर्त सं0 B(ii) एवं B(iii) की कुल राशि (CA=197884809+Wall=13472472) 21,13,57,281/- (अक्षरे इक्कीस करोड़ तेरह लाख सत्तावन हजार दौ सौ इक्यासी रूपये मात्र) भुगतान करने की एतद्वारा स्वीकृति प्रदान की जाती है।

S/D
सचिव

नगर विकास न्यास, कोटा

क्रमांक एफ 1/ ^{21/02/23} ~~लेख~~ /22-23/3177-81


दिनांक : 23/02/2023

प्रतिलिपि निम्न को सूचनार्थ एवं आवश्यक कार्यवाही हेतु :-


1. अति0 प्रधान मुख्य वन संरक्षक प्रोटेक्शन एवं नोडल अधिकारी एफ.सी.ए, राजस्थान जयपुर।
2. श्रीमान जिला कलेक्टर, कोटा।
3. उपवन संरक्षक, बून्दी (राजस्थान)।
4. विमानपत्तन निदेशक, भारतीय विमानपत्तन प्राधिकरण कोटा हवाईअड्डा, कोटा।
5. केशियर, नगर विकास न्यास, कोटा को प्रेषित कर लेख है कि उपरोक्तानुसार राशि रू0 21,13,57,281/- (अक्षरे रू0 इक्कीस करोड़ तेरह लाख सत्तावन हजार दौ सौ इक्यासी मात्र) ई-पोर्टल (<http://parivesh.nic.in>) द्वारा सृजित ई-चालान द्वारा केम्पा अकाउन्ट में जमा कराया जाना सुनिश्चित करें।


लेखाधिकारी

नगर विकास न्यास, कोटा


सचिव

नगर विकास न्यास, कोटा


21/02/23



विमानपत्तन निदेशक
Airport Director
भारतीय विमानपत्तन प्राधिकरण
Airports Authority of India
कोटा हवाई अड्डा, कोटा
Kota Airport, Kota

कार्यालय नगर विकास न्यास कोटा

22-23/R-789 RTGS NO.

029


दिनांक : 9/3/23


शाखा प्रबंधक,
पंजाब नेशनल बैंक,
न्यास परिसर कोटा।


विषय:- RTGS करने हेतु।

माहोदय,

उपरोक्त विषयान्तर्गत लेख है कि नगर विकास न्यास, कोटा के आपकी बैंक में संचालित सामान्य बचत खाता संख्या 11342040000010 में विद्यमान राशि में से ₹0 211357281 (अक्षरे ₹0 Twenty One Crore Thirteen Lac Fifty Seven Thousand Two Hundred Eighty One Only), विमानपत्तन निदेशक, भारतीय विमानपत्तन प्राधिकरण कोटा हवाईअड्डा, कोटा RAJASTHAN CAMPA के UNION BANK OF INDIA शाखा FCS BANGALORE में संचालित खाता संख्या 15085199150590544 IFSC Code UBIN0996335 में RTGS कर सूचित करने का श्रम करें।


मुख्य लेखाधिकारी
नगर विकास न्यास, कोटा



सचिव
नगर विकास न्यास, कोटा


अध्यक्ष
नगर विकास न्यास, कोटा




विमानपत्तन निदेशक
Airport Director
भारतीय विमानपत्तन प्राधिकरण
Airports Authority of India
कोटा हवाई अड्डा, कोटा
Kota Airport, Kota

GENUINE COPY

 **Union Bank**
of India

NEFT / RTGS CHALLAN for CAMPA Funds
14-02-2023

Agency Name.	AIRPORT AUTHORITY OF INDIA KOTA
Application No.	199150590544
MoEF/SG File No.	8-05/2022-FC
Location.	RAJASTHAN
Address.	Airport Authority of India, Kota airportKota
Amount(in Rs)	211357281/-

Amount In Words : Twenty-One Crores Hundred Eighty-Seven
Thousand Two Hundred and Eighty-One Rupees Only



NEFT/RTGS to be made as per following details;

Beneficiary Name:	RAJASTHAN CAMPA
IFSC Code:	UBIN0996335
Pay to Account No.	15085199150590544 Valid only for this challan amount.
Bank Name & Address:	Union Bank Of India FCS Centre, 21/1, III Floor, Jelitta Towers, Mission Road, Bengaluru-560027

This Challan is strictly to be used for making payment to CAMPA by NEFT/RTGS only

Note: After making the required payment through challan, even after 7 working days, then kindly mail a copy of id to Email: fcsblr@unionbankofindia.bank, epurse@ubin0903710@unionbankofindia.bank


विमानपत्तन निदेशक
Airport Director
भारतीय विमानपत्तन प्राधिकरण
Airports Authority of India
कोटा हवाई अड्डा, कोटा
Kota Airport, Kota

कार्यालय जिला कलक्टर, बून्दी

102

क्रमांक : प.8-5()राजस्व/2022/ 9035

दिनांक 18.05.2022

प्रेषित,

विमान निदेशक,
भारतीय विमानपत्तत प्राधिकरण
कोटा हवाई अड्डा कोटा


विषय:- राजस्थान राज्य में न्यू ग्रीन फील्ड एयरपोर्ट कोटा जिला बून्दी के निर्माण हेतु अनुसूचित जनजातियों और अन्य पंपरागत वनवासियों (एसटीओटीएफडी) के लिए वन डायवर्जन प्रस्ताव(466.592 है0) बाबत एफआरए जारी करने बाबत।

प्रसंग:-आपका पत्र क्रमांक AAI/Kota/NewWairport/2022/ Date 19.1.2022

विषयान्तर्गत प्रासंगिक पत्र से राजस्थान राज्य में न्यू ग्रीन फील्ड एयरपोर्ट कोटा जिला बून्दी के निर्माण में आयी वन भूमि (466.592 हैक्टर) में FRA प्रमाण जारी करने हेतु निवेदन किया था।

अतः जिला कलक्टर महोदय की अध्यक्षता में बैठक आयोजित कर पत्र क्रमांक 9034 दिनांक 17.05.2022 FRA प्रमाण जारी किया जा चुका है FRA प्रमाण पत्र एवं बैठको एवं ग्राम पंचायत की अनापत्ति की प्रतियां एतद् संलग्न प्रेषित है।

संलग्न:-उपरोक्तानुसार


प्रभारी अधिकारी(राजस्व) एवं
अति० जिला कलक्टर,बून्दी



विमानपत्तन निदेशक
Airport Director
भारतीय विमानपत्तन प्राधिकरण
Airports Authority of India
कोटा हवाई अड्डा, कोटा
Kota Airport, Kota

FORM-II

(For projects other than linear Projects)
Government of Rajasthan

Office of the District Collector, Bundi

No.: 8-5()Rev/2021/ 9034

Dated:- 17/05/2022

TO WHOM SO EVER IT MAY CONCERN

In compliance of the Ministry of Environment and Forests (MoEF), Government of India's letter No. 11-9/98-FC (pt.) dated 3rd August 2009 wherein the MoEF issued guidelines on submission of evidences for having initiated and completed the process of settlement of rights under the Scheduled Tribes and Other Traditional Forest Dwellers (Recognition of Forest Rights) Act, 2006 ('FRA' in short) on the forest land proposed to be diverted for non-forest purposes read with MoEF's letter dated 5th February 2013 wherein MoEF issued certain relaxation in respect of linear projects, it is certified that 466.592 hectare of forest land proposed to be diverted in favour of **AIRPORT AUTHORITY OF INDIA, KOTA RAJASTHAN**, for **Construction of New Green Field Airport Kota, District Bundi in the State of Rajasthan** falls within jurisdiction of Panchayat Samiti Talera in Tulsi village (164.352 hectare), Kaithuda village (164.67 hectare), Balapura village (42.12 hectare) and Devriya village (95.45 hectare), total 466.592 hectare in Talera tehsil District Bundi of Rajasthan State.

It is further certified that:

- The complete process for identification and settlement of rights under the FRA has been carried out for the entire 466.592 hectares of forest Area proposed for diversion. A copy of records of all consultation and meetings of the Forest Rights Committee(s): Gram sabha(s), Sub-Division Level Committee(s) and the District Level Committee are enclosed.
- The diversion of forest land for facilities managed by the Government as required under section 3(2) of the FRA have been completed and the Gram Sabhas have given their consent to it.
- The proposal does not involve recognized rights of primitive Tribal Groups and Pre agricultural communities.

Encl: as above

PS

(Renu Jaipal)
District Collector and
District Magistrate, Bundi

विमानपत्तन निदेशक
Airport Director
भारतीय विमानपत्तन प्राधिकरण
Airports Authority of India
कोटा हवाई अड्डा, कोटा
Kota Airport, Kota

बैठक कार्यवाही विवरण

दिनांक 04.02.2022 प्रातः 11.00 बजे अध्यक्ष सरला देवी अजना ने अनुपस्थित अवस्था में परम्परागत वनवासी (वन अधिकारों की मान्यता) अधिनियम 2006 एवं नियम 2007 अधिनियम 2007 के अन्तर्गत हेतु जिला स्तरीय वनाधिकार समिति की बैठक आयोजित की गई। बैठक में निम्न कार्यवाही उपस्थित हुई।

- | | |
|--|------------|
| 1. जिला कलक्टर, बून्दी। | अध्यक्ष |
| 2. उपवन संरक्षक वन विभाग, बून्दी। | सदस्य |
| 3. मुख्य कार्यकारी अधिकारी, जिला परिषद, बून्दी। | सदस्य सचिव |
| 4. श्री बंशीलाल गीणा (उप प्रमुख), जिला परिषद सदस्य वार्ड सं। 1 | सदस्य |
| 5. श्रीमती अजना जैन, जिला परिषद सदस्य वार्ड सं। 20 | सदस्य |
| 6. श्रीमती सीमा भील, जिला परिषद सदस्य वार्ड सं। 7 | सदस्य |

अध्यक्ष महोदय की अनुमति से बैठक कार्यवाही प्रारम्भ की गई एवं विचार विमर्श के पश्चात् निम्न प्रस्ताव निर्णय लिया गया।

सदस्य सचिव एवं मुख्य कार्यकारी अधिकारी श्री मुरलीधर प्रतिहार द्वारा सदन को जानकारी दी गई कि निम्न 3 प्रस्ताव जिला स्तरीय समिति के पास लम्बित हैं।

1. राजस्थान राज्य में न्यू ग्रीन फिल्ड एयरपोर्ट कोटा जिला बून्दी निर्माण हेतु वन क्षायावर्जन प्रस्ताव (468.592 है०) हेतु एफआरए अनापत्ति प्रमाण पत्र जारी करने पर चर्चा:-

सदस्य सचिव द्वारा बताया गया की निदेशक भारतीय विमानपत्तन प्राधिकरण कोटा हवाई अड्डा निर्माण के लिए राजस्थान राज्य में न्यू ग्रीन फिल्ड एयरपोर्ट कोटा जिला बून्दी निर्माण हेतु 468.592 हेक्टर वन क्षायावर्जन प्रस्ताव प्रमाण पत्र जारी करने का प्रस्ताव प्राप्त हुआ है। उपरोक्त स्तरीय वनाधिकार समिति में प्रस्ताव को चर्चा के पश्चात् जिला स्तरीय वनाधिकार समिति की बैठक कार्यवाही विवरण व अनापत्ति प्रमाण पत्र में भी इस हेतु प्रस्ताव पारित कर विमान पत्तन वन क्षायावर्जन अनुशांसा की गई है-

क्र०सं०	ग्राम	खसरा नं०	प्रत्यावर्तन वन भूमि का क्षेत्रफल (है० में)
1	तुलसी	280/68	4.24
2	तुलसी	282/69	5.22
3	तुलसी	196	6.052
4	तुलसी	197	3.91
5	तुलसी	198	7.99
6	तुलसी	199	7.77
7	तुलसी	201	6.11
8	तुलसी	203	0.65
9	तुलसी	204	0.12
10	तुलसी	302/205	7.14
11	तुलसी	206	5.16
12	तुलसी	207	3.18
13	तुलसी	208	6.24
14	तुलसी	209	0.16
15	तुलसी	218	0.35
16	तुलसी	220	4.41
17	तुलसी	221	9.88
18	तुलसी	222	9.46
19	तुलसी	223	7.82
20	तुलसी	300/195	1.32
21	तुलसी	306/224	8.45
22	तुलसी	308/225	0.71
23	तुलसी	233	6.11
24	तुलसी	234	6.02
25	तुलसी	314/285	2.90
26	तुलसी	236	3.35
27	तुलसी	237	4.86

[Signature]
 विमानपत्तन निदेशक
 Airport Director
 भारतीय विमानपत्तन प्राधिकरण
 Airports Authority of India
 कोटा हवाई अड्डा, कोटा
 Kota Airport, Kota

उक्त प्रस्तावित जायवर्जन के प्रस्ताव को पंचायतों को अवलोकन करने पर अनुसूचित क्षेत्र प्रशासनिक समिति की बैठक दिनांक 01.02.2022 एक संवेदन प्राप्त प्रस्तावों को आम सभाओं के माध्यम से प्रस्तावित प्रमाण पत्र प्रत्यावर्तन के अनुसार उक्त भूमि पर कोई दावा लक्षित नहीं होने तथा जमींदार उपाखंड को संवेदन नहीं होने पर केंद्र के अधिकार प्रमाणित नहीं होने एवं अनुसूचित जनजाति एवं अन्य परमपंचायत इन दिवसों (कानून संख्या 2/2006) अधिनियम 2006 के अध्याय 2 के नियम 3(2) में उचित प्रावधानों के अनुसार जिला स्तरीय कानूनकार जायदाद राजस्थान राज्य में न्यू ग्रीन फिल्ड एयरपोर्ट कोटा जिला वृन्दा विभाग हेतु 468592 हेक्टर वन भूमि के प्रत्यावर्तन का अनापत्ति प्रमाण जारी करने की अनुशंसा करती है उक्त प्रस्ताव सर्वसम्मति से पारित किया जाता है।

2. एनएच-12 लक्ष्मीपुरा-डोरा-डादी-राणा जी का गुढा राज्य राजमार्ग 115 को विकसित किया जाये हेतु आवश्यक वन क्षेत्र (32.3264 हे०) में भूमि प्रत्यावर्तन हेतु अनापत्ति प्रमाण पत्र के संक्षेप में।

राजस्थान सचिव द्वारा बताया गया की परियोजना निदेशक विभाग संचालित कार्य हेतु एनएच लक्ष्मीपुरा-डोरा-डादी-राणा जी का गुढा राज्य राजमार्ग 115 को विकसित किया जाये हेतु 32.3264 हेक्टर वन भूमि प्रत्यावर्तन हेतु अनापत्ति प्रमाण पत्र जारी करने का प्रस्ताव प्राप्त हुआ है। उक्त प्रस्ताव को संवेदन प्राप्त प्रमाण पत्र दिनांक 13.07.2021 के बैठक कार्यवाही दिवसों व अनापत्ति प्रमाण पत्र में भी इस हेतु प्रस्ताव पारित कर विन वन भूमि के प्रत्यावर्तन की अनुशंसा की गई है-

क्र०सं०	ग्राम पंचायत	ग्राम	खसतों नं०	प्रत्यावर्तन वन भूमि का क्षेत्रफल (हे० में)
1	अल्कानगर	भरता बावडी	336	0.6582
			387	0.0763
			332	0.0583
			388	0.0766
			387	0.1687
			390	0.1813
			391	0.1949
कुल				1.9123
2	लक्ष्मीपुरा	भाराडी तालाब	44	0.1742
			47	0.1336
			43	0.4222
			45	0.4765
			654	0.0617
			655	0.7582
			678	1.1724
			679	0.4450
			680	0.0903
			753	0.3081
कुल				3.9702
3	डोरा	डोरा	579	0.0073
			551	0.9039
			581	0.1217
			570	0.1147
			552	0.0422
			553	0.0429
			558	0.1738
			581	0.0721
			569	0.1366
			574	0.1266
			573	0.3349
			585	0.4087
			563	
			456	
457				
458				


विमानपत्तन निदेशक
Airport Director
भारतीय विमानपत्तन प्राधिकरण
Airports Authority of India
कोटा हवाई अड्डा, कोटा
Kota Airport, Kota

106

			136	0.578
		कुल		19.7896
4	शुतडा	कठरपुर	137	0.5837
			138	0.5772
			139	0.5477
			140	0.6022
			141	0.6154
			142	0.5497
			143	0.21
		कुल		1.9759
5	डाबी	डाबी	811	0.2465
			810	0.1986
			809	0.0017
			808	0.2103
			717 / 1294	0.7146
			719 / 1296	0.1362
			719 / 1297	0.1105
			719	0.115
			720	0.0386
		कुल		1.552
6	राजपुरा	छांट का खंडा	14	0.022
			15	0.1753
			16 / 209	0.1106
			28	0.0957
			29	0.1024
			30	0.1854
			31	0.1409
			33	0.059
			34	0.1358
			56	0.557
			13	0.021
			5	0.1427
			6	0.1367
			10	0.1317
			12	0.1725
		कुल		1.9744
7	लाम्बाखोह	लाम्बाखोह	601	0.5636
			603	0.5884
		कुल		1.152
		महायोग		32.3264

उपखण्ड स्तरीय वनाधिकार समिति की बैठक दिनांक 13.07.2016 एवं संबंधित कार्य पत्रावली की कार्य समाप्ती में जारी अनापत्ति प्रमाण पत्र की अनुशंसा के अनुसार उक्त भूमि पर कोई भी कार्य निर्मित नहीं होने एवं जीवित उपार्जन हेतु कावेज नहीं होने एवं किसी भी वनवासियों के अधिकार प्रभावित नहीं होने एवं अनुसूचित जात/जाति एवं अन्य परम्परागत वन निवासी (वन अधिकारों की मायता) अधिनियम 2006 के अध्याय 2 के नियम 3(2) में उल्लिखित प्रावधान के अनुसार जिला स्तरीय वनाधिकार समिति चरमोत्तम निदेशक पीपीसी सांनि: काल द्वारा उपरोक्त लक्ष्मीपुरा डोरा-डाबी-शामा जी का मुदा राज्य राजमार्ग-115 को विकसित किये जाने से 32.3264 हेक्टेर वन भूमि पर प्रत्यावर्तन हेतु अनापत्ति प्रमाण जारी करने की अनुशंसा करती है तथा परन्तु सर्वसम्मति से जिला जे.ए. का

9	2142	2842
10	2138	2828
11	2137	2827
12	2130	2820
13	2130 / 2769	2820
14	2130	150
15	2130 / 2770	2820
कुल योग		12850
महा योग		53880

107

उपखण्ड स्तरीय वनाधिकार समिति की बैठक दिनांक 16.11.2021 एवं संशोधित ग्रामनियमावली की मांग समारोह में जारी अनापत्ति प्रमाण पत्र की अनुशाखा के अनुसार उक्त भूमि पर कोई दावा दर्जित नहीं होने तथा जीविक उपाजोग हेतु काबिज नहीं होने एवं किसी भी वनवासियों के अधिकार प्रभावित नहीं होने एवं अनुसूचित जनजाति एवं प्रजा परम्परागत वन निवासी (वन अधिकारी की मान्यता) अधिनियम 2006 के अध्याय 2 के नियम 3(2) में वर्णित प्रावधानों के अनुसार जिला स्तरीय वनाधिकार समिति बरौली से भोजपुर वाराणसीमार्ग पर रुद्रपुरा, रामलगाई व दुधिया मार्ग पर सड़क निर्माण हेतु 53880 वर्ग मीटर वन भूमि के प्रत्यावर्तन हेतु अनापत्ति प्रमाण जारी करने की अनुशाखा तैयारी है।

इसके उपरान्त सचन्यवाद बैठक समाप्ता की गई।

श्रीमती जैन अजंगा
जिला कलक्टर एवं अध्यक्ष
जिला स्तरीय वनाधिकार समिति वृन्दी
दिनांक 09.12.2021

क्रमांक-वन अधि./2021-22/3263

प्रतिलिपि

1. अतिरिक्त आयुक्त जनजाति क्षेत्रीय विकास विभाग, उदयपुरा।
2. उपवन संरक्षक, वन विभाग, वृन्दी।
3. प्रभारी अधिकारी (संरक्षण), कार्यालय जिला कलक्टर, वृन्दी।
4. उपखण्ड अधिकारी, तालेडा/हिण्डोली।
5. निदेशक भारतीय विमानपत्तन प्राधिकरण कोटा हवाई अड्डा कोटा।
6. श्री बंशीलाल गौणा (उपजिला प्रमुख) वनाधिकार समिति एवं जिला परिषद सदस्य, वाड नं० 1 ग्राम गौणा की बावड़ी तह हिण्डोली जिला वृन्दी।
7. श्रीमती अजंगा जैन वनाधिकार समिति एवं जिला परिषद सदस्य, वाड नं० 20 ग्राम क. पारद जिला क. नैना जिला वृन्दी।
8. श्रीमती शीमा गौला वनाधिकार समिति एवं जिला परिषद सदस्य, वाड नं० 1 ग्राम नैना जिला वृन्दी।
9. परिमानपत्तन निदेशक (पीपीपी) सानिवे, कोटा।
10. विकास अधिकारी, पंचायत समिति, तालेडा एवं हिण्डोली।
11. अधिशासी अभियन्ता, सानिवे खण्ड वृन्दी।
12. अतिरिक्त निमित्त सचिव, जिला कलक्टर, वृन्दी।
13. श्री नखराज प्रजापत, सहायक विकास अधिकारी पंचायत समिति, वृन्दी।
14. निमित्त सहायक, सीईओ/एसीईओ, जिला परिषद, वृन्दी।

श्रीमती अजंगा जैन
मुख्य कार्यकारी अधिकारी
जिला परिषद, वृन्दी

विमानपत्तन निदेशक
Airport Director
भारतीय विमानपत्तन प्राधिकरण
Airports Authority of India
कोटा हवाई अड्डा, कोटा
Kota Airport, Kota

108

कार्यालय उपखण्ड अधिकारी, तालेडा, जिला बून्दी

वैठक कार्यवाही विवरण

उपखण्ड स्तरीय परम्परागत वन निवासी (वन अधिकारों की मान्यता) अधिनियम 2008 एवं नियम 2009 तथा संशोधित नियम 2012 के अन्तर्गत गठित उपखण्ड स्तरीय समिति की बैठक उपखण्ड अधिकारी तालेडा की अध्यक्षता में दिनांक 01.02.2022 को उपखण्ड कार्यालय तालेडा में प्रातः 11 बजे आयोजित की गई।

उपखण्ड स्तरीय समिति (वन अधिकार) में निम्न सदस्यगण उपस्थित हुये।

1. श्रीमान उपखण्ड अधिकारी अध्यक्ष
2. श्रीमान विकास अधिकारी सदस्य
3. क्षेत्रीय वन अधिकारी सदस्य
4. श्रीमति हेमलता मीणा (प0सं0 सदस्य)
5. श्रीमति प्रिति मीणा (प0सं0 सदस्य)
6. श्रीमति रेखा मीणा (प0सं0 सदस्य)

अध्यक्ष महोदय की अनुमति से बैठक कार्यवाही प्रारम्भ की गई। श्रीमान मुख्य कार्यकारी अधिकारी महोदय जिला परिषद सदस्य बून्दी के पत्रांक पं 8-5()राजस्य/2022/1254-55 दिनांक 20.01.2022 की पालना में दिनांक 01.02.2022 बैठक आयोजित की गई।

बैठक राजस्थान राज्य में न्यू ग्रीन फील्ड एयरपोर्ट कोटा जिला बून्दी के निर्माण हेतु तालेडा क्षेत्र में आयी वन भूमि 466.592 हे० वन क्षेत्र आने के कारण वन भूमि का प्रत्यावर्तन करने हेतु वन अधिकार अधिनियम 2008 के तहत अनुसूचित जनजाति और अन्य परम्परागत वन निवासियों के अधिकार प्रभावित नहीं होने हेतु प्रमाण पत्र जारी करने से सम्बन्धित है।

निम्न भूमियों का नया खसरा नम्बर प्रत्यावर्तन किया जाना प्रस्तावित है।

क्र० सं०	ग्राम	खसरा नम्बर	कुल रकबा	एयरपोर्ट में सम्मिलित रकबा	स्वामित्व
1	तुलसी	280/68	9.09	4.24	वन विभाग
2	तुलसी	282/69	5.22	5.22	वन विभाग
3	तुलसी	196	7.62	6.052	वन विभाग
4	तुलसी	197	7.77	3.91	वन विभाग
5	तुलसी	198	7.99	7.99	वन विभाग
6	तुलसी	199	7.77	7.77	वन विभाग
7	तुलसी	201	6.11	6.11	वन विभाग
8	तुलसी	203	0.65	0.65	वन विभाग
9	तुलसी	204	0.12	0.12	वन विभाग
10	तुलसी	302/205	7.14	7.14	वन विभाग
11	तुलसी	206	5.56	5.16	वन विभाग
12	तुलसी	207	3.31	3.16	वन विभाग
13	तुलसी	208	8.38	6.24	वन विभाग
14	तुलसी	209	15.06	0.16	वन विभाग

1	कुजली	216	222	222	सू. लेन
2	कुजली	217	221	221	सू. लेन
3	कुजली	217	222	222	सू. लेन
4	कुजली	217	222	222	सू. लेन
5	कुजली	218	221	221	सू. लेन
6	कुजली	218	222	222	सू. लेन
7	कुजली	218/226	222	222	सू. लेन
8	कुजली	218/224	222	222	सू. लेन
9	कुजली	218/226	221	221	सू. लेन
10	कुजली	218	221	221	सू. लेन
11	कुजली	222	221	221	सू. लेन
12	कुजली	214/226	222	222	सू. लेन
13	कुजली	226	222	222	सू. लेन
14	कुजली	227	227	226	सू. लेन
15	कुजली	226	222	222	सू. लेन
16	कुजली	226	222	222	सू. लेन
17	कुजली	227	227	226	सू. लेन
18	कुजली	226	222	222	सू. लेन
19	कुजली	226	222	222	सू. लेन
20	कुजली	226	227	227	सू. लेन
21	कुजली	227	227	227	सू. लेन
22	कुजली	227	227	226	सू. लेन
23	कुजली	226	222	222	सू. लेन
24	कुजली	226	222	222	सू. लेन
25	कुजली	226	227	227	सू. लेन
26	कुजली	226	222	222	सू. लेन
27	कुजली	226	222	222	सू. लेन
28	कुजली	226	222	222	सू. लेन
29	कुजली	226	222	222	सू. लेन
30	कुजली	226	222	222	सू. लेन
31	कुजली	226	222	222	सू. लेन
32	कुजली	226	222	222	सू. लेन
33	कुजली	226	222	222	सू. लेन
34	कुजली	226	222	222	सू. लेन
35	कुजली	226	222	222	सू. लेन
36	कुजली	226	222	222	सू. लेन
कुल कुल - 36			2226	2222	सू. लेन

क्र. सं.	ग्राम	घर नं.	कुल रकम	समाप्त/असमाप्त रकम	शेष
1	उधुवा	228	226	222	सू. लेन
2	उधुवा	227	226	222	सू. लेन
3	उधुवा	228	222	221	सू. लेन
4	उधुवा	225/241	1197	118	सू. लेन
5	उधुवा	222/242	1192	222	सू. लेन
6	उधुवा	226/220	1791	122	सू. लेन
7	उधुवा	221	1222	1222	सू. लेन


 विमानपत्तन निदेशक
 Airport Director
 भारतीय विमानपत्तन प्राधिकरण
 Airports Authority of India
 कोटा हवाई अड्डा, कोटा
 Kota Airport, Kota

केशुदा	552	5.62	5.62	वन विभाग
केशुदा	553	10.06	10.06	वन विभाग
केशुदा	554	0.03	7.72	वन विभाग
केशुदा	555	0.29	0.29	वन विभाग
केशुदा	556	16.2	16.2	वन विभाग
केशुदा	557	10.88	10.88	वन विभाग
केशुदा	558	9.35	6.17	वन विभाग
केशुदा	559	2.81	2.81	वन विभाग
केशुदा	560	12.95	12.95	वन विभाग
केशुदा	561	14.57	14.57	वन विभाग
केशुदा	858/565	0.27	0.27	वन विभाग
केशुदा	567	0.16	0.16	वन विभाग
केशुदा	569	1.03	1.03	वन विभाग
केशुदा	569	0.11	0.11	वन विभाग
केशुदा	860/570	15	6.25	वन विभाग
केशुदा	571	10.81	0.3	वन विभाग
कुल कित्ता-23		210.017	184.67	

क्र० सं०	ग्राम	खसरा नम्बर	कुल रकबा	एयरपोर्ट में सम्मिलित रकबा	स्वामित्व
1	वालापुरा	260/202	17.99	11.57	वन विभाग
2	वालापुरा	203	19.62	14.1	वन विभाग
3	वालापुरा	263/204	12.1	6.26	वन विभाग
4	वालापुरा	205	10.58	6.14	वन विभाग
5	वालापुरा	273/211	8.1	4.03	वन विभाग
कुल कित्ता- 05			68.39	42.12	वन विभाग

क्र० सं०	ग्राम	खसरा नम्बर	कुल रकबा	एयरपोर्ट में सम्मिलित रकबा	स्वामित्व
1	देवरिया	1033	16.6	8.85	वन विभाग
2	देवरिया	1034	33.17	20.42	वन विभाग

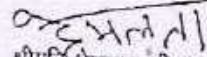

विमानपत्तन निदेशक
Airport Director
 भारतीय विमानपत्तन प्राधिकरण
Airports Authority of India
 कोटा हवाई अड्डा, कोटा
Kota Airport, Kota


	देवरिया	1663/2023	0.8	0.92	वन विभाग
4	देवरिया	1663	51.72	22.1	वन विभाग
5	देवरिया	1664	15.74	15.0	वन विभाग
6	देवरिया	1665	29.10	20.01	वन विभाग
7	देवरिया	1666	32.75	9.12	वन विभाग
कुल किता 07			176.97	95.45	वन विभाग


राजस्थान राज्य में न्यू ग्रीन फील्ड एयरपोर्ट कोटा जिला वृन्दी के निर्माण हेतु तालेडा क्षेत्र में आयी वन भूमि 466.592 हे० वन क्षेत्र आने के कारण वन भूमि का प्रत्यावर्तन करने हेतु वन अधिकार अधिनियम 2006 के तहत अनुसूचित जनजाति और अन्य परम्परागत वन निवासी निवारण नहीं कर रहे हैं। इस हेतु सम्बन्धित ग्राम पंचायतों कभरा: ग्राम पंचायत जाखमुण्ड के ग्राम तुलसी, ग्राम पंचायत कँथुदा के ग्राम कँथुदा व बालापुड़ा, ग्राम पंचायत लक्ष्मीपुरा के ग्राम देवरिया द्वारा दिनांक 20.01.2022 को आमसभा आयोजित कर अपनी अनापत्ति जारी कर दी है।


उपखण्ड तालेडा, जिला वृन्दी में अनुसूचित जनजाति और अन्य परम्परागत वन निवासी (वन अधिकारों की मान्यता) अधिनियम 2006 एवं नियम 2008 तथा संशोधित नियम 2012 के अन्तर्गत परिभाषित कोई भी अनुसूचित जनजाति और अन्य परम्परागत वन निवासी का व्यक्ति / समुदाय उक्त अधिनियम / नियमों के अन्तर्गत देय किसी भी प्रकार के वन अधिकार हेतु उपरोक्त अधिनियम एवं नियम में उल्लेखित पात्रता नहीं रखता है। अतः किसी भी वनवासी को वनाधिकार प्रभावित नहीं होते हैं। समिति द्वारा उक्त प्रकरण में सार्यसम्मति से प्रस्ताव पारित किया गया है।


अतः प्रस्तापित 466.592 हे० वन भूमि के प्रत्यावर्तन प्रस्ताव पर अनापत्ति प्रमाण पत्र जारी करने हेतु सहमति प्रदान की गयी।


श्रीमति हेमलता मीणा
पंचायत समिति सदस्य
वार्ड नं.- 14, तालेडा


पंचायत समिति सदस्य
पंचायत समिति सदस्य
वार्ड नं.- 08, तालेडा


श्रीमति रेखा मीणा
पंचायत समिति सदस्य
वार्ड नं.- 08, तालेडा


क्षेत्रीय वन अधिकारी
तालेडा
वन मण्डल वृन्दी


विकल्प अधिकारी
तालेडा
कोटा जिला वृन्दी


उपखण्ड अधिकारी
तालेडा
जिला वृन्दी


विमानपत्तन निदेशक
Airport Director
भारतीय विमानपत्तन प्राधिकरण
Airports Authority of India
कोटा हवाई अड्डा, कोटा
Kota Airport, Kota


113


कार्यालय ग्राम पंचायत के.धूडा पं.स. तालेड़ा जिला बून्दी

अनापत्ति प्रमाण - पत्र

विषय :- आम ग्राम सभा बैठक दिनांक 26/11/22 प्रस्ताव संख्या 1

आज दिनांक को ग्राम पंचायत के.धूडा पंचायत समिति तालेड़ा जिला बून्दी में ग्राम सभा का आयोजन किया गया ।
ग्राम सभा में न्यू ग्रीन फील्ड एयरपोर्ट कोटा जिला बून्दी के निर्माण कार्य हेतु ग्राम पंचायत के.धूडा के राजस्व ग्राम के.धूडा की कुल 164.6700 हेक्टर वन भूमि के प्रत्यावर्तन में वनाधिकार अधिनियम 2006 एवं 2008 तथा नियम 2013 के तहत किसी भी अनुसूचित जाति/जनजाति एवं अन्य परम्परागत वनवासियों के अधिकार प्रभावित नहीं होने से उक्त भूमि के प्रत्यावर्तन में किसी प्रकार की आपत्ति नहीं हैं। इस हेतु ग्राम सभा में उपस्थित सदस्यों द्वारा सहमति दी गयी। अतः सहमति पत्र उचित कार्यवाही हेतु प्रेषित है।


ग्राम स्वकार्य अधिकारी
ग्राम के.धूडा तालेड़ा
ग्राम पंचायत.....
पंचायत समिति तालेड़ा


हस्तक्षेप
ग्राम पंचायत के अध्यक्ष
पंचायत समिति तालेड़ा
ग्राम पंचायत.....
पंचायत समिति तालेड़ा



विमानपत्तन निदेशक
Airport Director
भारतीय विमानपत्तन प्राधिकरण
Airports Authority of India
कोटा हवाई अड्डा, कोटा
Kota Airport, Kota

114

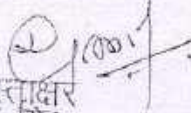
कार्यालय ग्राम पंचायत के.भुडा पं.स. तालेड़ा जिला बून्दी


अनापत्ति प्रमाण - पत्र

विषय :- आम ग्राम सभा बैठक दिनांक 26/1/22 प्रस्ताव संख्या 1

आज दिनांक को ग्राम पंचायत के.भुडा पंचायत समिति तालेड़ा जिला बून्दी में ग्राम सभा का आयोजन किया गया ।

ग्राम सभा में न्यू ग्रीन फील्ड एयरपोर्ट कोटा जिला बून्दी के निर्माण कार्य हेतु ग्राम पंचायत के.भुडा के राजस्व ग्राम बालापुरा की कुल 42:1200 ई.स. वन भूमि के प्रत्यावर्तन में वनाधिकार अधिनियम 2006 एवं 2008 तथा नियम 2013 के तहत किसी भी अनुसूचित जाति/जनजाति एवं अन्य परम्परागत वनवासियों के अधिकार प्रभावित नहीं होने से उक्त भूमि के प्रत्यावर्तन में किसी प्रकार की आपत्ति नहीं है। इस हेतु ग्राम सभा में उपस्थित सदस्यों द्वारा सहमति दी गयी। अतः सहमति पत्र उचित कार्यवाही हेतु प्रेषित है।


हस्ताक्षर
ग्राम विकास अधिकारी
के.भुडा तालेड़ा
ग्राम पंचायत
पंचायत समिति तालेड़ा


हस्ताक्षर
ग्राम पंचायत के.भुडा
पंचायत समिति तालेड़ा
ग्राम पंचायत
पंचायत समिति तालेड़ा


विमानपत्तन निदेशक
Airport Director
भारतीय विमानपत्तन प्राधिकरण
Airports Authority of India
कोटा हवाई अड्डा, कोटा
Kota Airport, Kota

कार्यालय ग्राम पंचायत सुरेशपुरा प.स. तालेड़ा जिला बून्दी

अनापत्ति प्रमाण - पत्र

विषय :- आम ग्राम सभा बैठक दिनांक 24/1/2022 प्रस्ताव संख्या 01

आज दिनांक को ग्राम पंचायत सुरेशपुरा पंचायत समिति तालेड़ा जिला बून्दी में ग्राम सभा का आयोजन किया गया। ग्राम सभा में न्यू ग्रीन फील्ड एयरपोर्ट कोटा जिला बून्दी के निर्माण कार्य हेतु ग्राम पंचायत सुरेशपुरा के राजस्व ग्राम इ.स.रि.प्रा. की कुल 9.50.4500 हेक्टेरों वन भूमि के प्रत्यावर्तन में वनाधिकार अधिनियम 2006 एवं 2008 तथा नियम 2013 के तहत किसी भी अनुसूचित जाति/जंगजाति एवं अन्य परम्परागत वनवासियों के अधिकार प्रभावित नहीं होने से उक्त भूमि के प्रत्यावर्तन में किराी प्रकार की आपत्ति नहीं है। इस हेतु ग्राम सभा में उपस्थित सदस्यों द्वारा सहमति दी गयी। अतः सहमति पत्र उचित कार्यवाही हेतु प्रेषित है।

हस्ताक्षर
ग्राम विकास अधिकारी
ग्राम पंचायत सुरेशपुरा
पंचायत समिति तालेड़ा

रामदेव
हस्ताक्षर
ज. सरपंच तालेड़ा (बून्दी)
ग्राम पंचायत
पंचायत समिति तालेड़ा

PS
विमानपत्तन निदेशक
Airport Director
राष्ट्रीय विमानपत्तन प्राधिकरण
Airports Authority of India
कोटा हवाई अड्डा, कोटा
Kota Airport, Kota

कार्यालय ग्राम पंचायत (ता. बून्दी) पं.स. तालेड़ा जिला बून्दी

अनापत्ति प्रमाण - पत्र

विषय :- आम ग्राम सभा बैठक दिनांक 26/1/22 प्रस्ताव संख्या (1)

आज दिनांक को ग्राम पंचायत (ता. बून्दी) पंचायत समिति तालेड़ा जिला बून्दी में ग्राम सभा का आयोजन किया गया ।
ग्राम सभा में न्यू ग्रीन फील्ड एयरपोर्ट कोटा जिला बून्दी के निर्माण कार्य हेतु ग्राम पंचायत (ता. बून्दी) के राजस्व ग्राम (ता. बून्दी) की कुल 164:352 वन भूमि के प्रत्यावर्तन में वनाधिकार अधिनियम 2006 एवं 2008 तथा नियम 2013 के तहत किसी भी अनुसूचित जाति/जगजाति एवं अन्य परम्परागत वनवासियों के अधिकार प्रभावित नहीं होने से उक्त भूमि के प्रत्यावर्तन में किसी प्रकार की आपत्ति नहीं है। इस हेतु ग्राम सभा में उपस्थित सदस्यों द्वारा सहमति दी गयी। अतः सहमति पत्र उचित कार्यवाही हेतु प्रेषित है।

हरलाक्षर
ग्राम विकास अधिकारी
ग्राम पंचायत (ता. बून्दी)
पंचायत समिति तालेड़ा

हरलाक्षर
संस्थापक
ग्राम पंचायत (ता. बून्दी)
पंचायत समिति तालेड़ा

RSC

विमानपत्तन निदेशक
Airport Director
भारतीय विमानपत्तन प्राधिकरण
Airports Authority of India
कोटा हवाई अड्डा, कोटा
Kota Airport, Kota

प्रपत्र संख्या - 1

बैठक कार्यवाही विवरण रजिस्टर

आर. के. भागवत एण्ड सन्स
G.P

ग्राम पंचायत/न्याय उप समिति

पंचायत समिति

तालिका

जिला

वर्ष 20-22

बैठक होने की तारीख	बैठक का स्थान	पंच/ सरपंच का नाम	उपस्थित सदस्यों का नाम	बैठक की कार्यवाही का विवरण
1	2	3	4	6
25/11/22	Haramda सरपंच श्री. स. लालबाई	Haramda	4	<p>ग्राम पंचायत - 26/11/2022 के शीमाज पिस्ता कलेक्टर महोदय श्रेणी के पंजाब 25/11/22 62 दिनांक 18/11/2022 एवं शीमाज मुख्य कार्यकारी अधिकारी महोदय के पंजाब 31/11/22 दिनांक 25/11/2022 तथा विवेक अधिकारी महोदय प. स. तालिका के मावेदा तमाम 31/11/22 17 दिनांक 25/11/2022 के मावेदा तमाम 31/11/22 समाप्त का आयोजन किया गया। इसके बाद समा में राष्ट्रीय स्तर पर सुरक्षा योजना में पर्यटकों एवं जनजातों की सुरक्षा के दिशा-निर्देश एवं वास्तविक सार्वजनिक विवरण प्रणाली के मावेदा तमाम 109 सांख्यिक रिपोर्ट साशन डीवर दीनेर इसके बाद वहाँ पर कार्यवाही की गई जिसमें कि 25/11/2022 के पंजाब 31/11/22 के का रिपोर्ट सांख्यिक विवरण प्रणाली के मावेदा तमाम जिला के वहाँ का नाम 31/11/22 के</p>

RS

विमानतल अधिकारी
Airport Director
भारतीय विमानतल प्राधिकरण
Airport Authority of India
कोटा हवाई अड्डा, कोटा
Kota Airport, Kota



वैठक कार्यवाही रजिस्टर

आयुक्त, कोटा (विमान)

दिनांक: 15/05/2024

पृष्ठ संख्या: 01/01

क्र.सं.	विवरण	दिनांक	स्थिति
1	वैठक कार्यवाही रजिस्टर में नए प्रविष्टियाँ दर्ज करने के लिए सूची तैयार की गई।	15/05/2024	पूर्ण
2	वैठक कार्यवाही रजिस्टर में नए प्रविष्टियों के संबंध में सूची तैयार की गई।	15/05/2024	पूर्ण
3	वैठक कार्यवाही रजिस्टर में नए प्रविष्टियों के संबंध में सूची तैयार की गई।	15/05/2024	पूर्ण
4	वैठक कार्यवाही रजिस्टर में नए प्रविष्टियों के संबंध में सूची तैयार की गई।	15/05/2024	पूर्ण
5	वैठक कार्यवाही रजिस्टर में नए प्रविष्टियों के संबंध में सूची तैयार की गई।	15/05/2024	पूर्ण
6	वैठक कार्यवाही रजिस्टर में नए प्रविष्टियों के संबंध में सूची तैयार की गई।	15/05/2024	पूर्ण
7	वैठक कार्यवाही रजिस्टर में नए प्रविष्टियों के संबंध में सूची तैयार की गई।	15/05/2024	पूर्ण
8	वैठक कार्यवाही रजिस्टर में नए प्रविष्टियों के संबंध में सूची तैयार की गई।	15/05/2024	पूर्ण
9	वैठक कार्यवाही रजिस्टर में नए प्रविष्टियों के संबंध में सूची तैयार की गई।	15/05/2024	पूर्ण
10	वैठक कार्यवाही रजिस्टर में नए प्रविष्टियों के संबंध में सूची तैयार की गई।	15/05/2024	पूर्ण

आयुक्त, कोटा (विमान)
 प्राय: प्रकाश
 पं. रा. लालका (विमान)


PS

विमानपत्तन निदेशक
 Airport Director
 भारतीय विमानपत्तन प्राधिकरण
 Airports Authority of India
 कोटा हवाई अड्डा, कोटा
 Kota Airport, Kota.

आज दिनांक 12.11.2024 को ग्राम सभा का आयोजन किया गया जिसमें वन क्षेत्र में आने वाली भूमि बसोली से भोजगढ वाया बलियागुढा, रूपपुरा, रामहताई व दूधिया महादेव जो वन विभाग से गुजर रही है, वर्तमान में बन्द है उसके निर्माण हेतु ग्राम सभा में वन भूमि में 5.388 हेक्टेयर हेतु प्रस्ताव लिया गया तथा सर्व सम्मति से बसोली से भोजगढ वाया बलियागुढा, रूपपुरा, रामहताई व दूधिया महादेव के निर्माण की अति आवश्यकता बताई गई एवं किसी भी सदस्य को वन क्षेत्र में सड़क बनाने में कोई आपत्ति नहीं है। उक्त प्रस्ताव ग्राम सभा के रजिस्टर में क्रमांक 30 पर इन्द्राज हैं तथा ग्राम सभा में 50 प्रतिशत से अधिक सदस्यों द्वारा उपस्थिति दर्ज कराई गई।

राजेश कुमार शर्मा
सहसंचालक अतिरिक्त
सरपंच ग्रामपंचायत
ग्राम पंचायत हठीवारा
पं.स. दिवसेली जिला कुर्दी


सचिव ग्राम पंचायत


विमानपत्तन निदेशक
Airport Director
भारतीय विमानपत्तन प्राधिकरण
Airports Authority of India
कोटा हवाई अड्डा, कोटा
Kota Airport, Kota

कार्यालय ग्राम पंचायत खीण्या

पंचायत समिति हिण्डोली, जिला-बून्दी (राज0)

क्रमांक :- 57/2-1

दिनांक - 13/11/2021

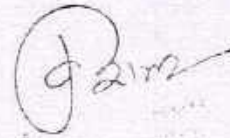
अनापत्ति प्रमाण - पत्र

प्रमाणित किया जाता है कि बसोली से भोजगढ वाया बलियागुढा, रूपपुरा, रामहताई व दूधिया महादेव तक सार्वजनिक निर्माण विभाग द्वारा मिसिंग लिंक योजना में सडक निर्माण कार्य करवाना चाहता है तो इसमें ग्राम पंचायत खीण्या को कोई आपत्ति नहीं है। इस हेतु ग्राम सभा दिनांक

के प्रस्ताव संख्या 02 के आधार पर प्रस्ताव पारित कर निर्णय ले लिया है कि इसमें ग्राम पंचायत खीण्या को कोई आपत्ति नहीं है।

यह अनापत्ति प्रमाण-पत्र आज दिनांक 13/11/2021 को जारी किया गया।

राजकुमार, गीणा
सरपंच
ग्राम पंचायत खीण्या
पं.स. हिण्डोली जिला बून्दी




विमानपत्तन निदेशक
Airport Director
भारतीय विमानपत्तन प्राधिकरण
Airports Authority of India
कोटा हवाई अड्डा, कोटा
Kota Airport, Kota

वीर का ली अर्थव्यवस्था का अर्थव्यवस्था

30

दिनांक

दिनांक

दिनांक

दिनांक

दिनांक

विकास / उप समिति	अवधि / अवधि का नाम	उपसमिति सदस्य का नाम	विकास / उपसमिति का नाम
1	1	1	1
2	2	2	2
3	3	3	3
4	4	4	4
5	5	5	5
6	6	6	6
7	7	7	7
8	8	8	8
9	9	9	9
10	10	10	10

Handwritten notes in Hindi describing the development work and committee activities.

Signature area with a handwritten signature and the word 'Signature' written vertically.

Handwritten signature and name: **Pradyumn Singh**

Official stamp: **Pradyumn Singh, Airport Director, Airports Authority of India, Keshi Airport, Kota**

कार्यालय निर्मल ग्राम पंचायत बसोली

पंचायत समिति हिण्डोली, जिला-बून्दी (राज0)

क्रमांक :- SpL-1


दिनांक :- 10/11/2023


अनापत्ति प्रमाण - पत्र

प्रमाणित किया जाता है कि बसोली से भोजगढ़ वस्था बलियागुडा, रूपपुरा, रामहताई व दूधिया महादेव तक सार्वजनिक निर्माण विभाग द्वारा गिसिंग लिंक योजना में सडक निर्माण कार्य करवाना चाहता है जो इसमें ग्राम पंचायत बसोली को कोई आपत्ति नहीं है। इस हेतु ग्राम सभा दिनांक

के प्रस्ताव संख्या 02 के आधार पर प्रस्ताव पारित कर निर्णय ले लिया है कि इसमें ग्राम पंचायत बसोली को कोई आपत्ति नहीं है।

यह अनापत्ति प्रमाण-पत्र आज दिनांक 10/11/2023 को जारी किया गया।


निर्मल ग्राम पंचायत बसोली
जिला-बून्दी (राज0)



सदस्य
निर्मल ग्राम पंचायत बसोली
जिला-बून्दी (राज0)


विमानपत्तन निदेशक
Airport Director
भारतीय विमानपत्तन प्राधिकरण
Airports Authority of India
कोटा एअरपोर्ट अड्डा, कोटा
Kota Airport, Kota

आज दिनांक को ग्राम समा का आयोजन किया गया जिसमें वन क्षेत्र में आने वाली, भूमि बसोली से भोजगढ वाया बलियागुडा, रूपपुरा, रामहताई व दूधिया महादेव जो वन विभाग से गुजर रही है, वर्तमान में बन्द है उसके निर्माण हेतु ग्राम समा में वन भूमि में 5.388 हेक्टेयर हेतु प्रस्ताव लिया गया तथा सर्व सम्मति से बसोली से भोजगढ वाया बलियागुडा, रूपपुरा, रामहताई व दूधिया महादेव के निर्माण की अति आवश्यकता बताई गई एवं किसी भी सदस्य को वन क्षेत्र में सड़क बनाने में कोई आपत्ति नहीं है। उक्त प्रस्ताव ग्राम समा के रजिस्टर में क्रमांक पर इन्द्राज हैं तथा ग्राम समा में 50 प्रतिशत से अधिक सदस्यों द्वारा उपस्थिति दर्ज कराई गई।

सरपंच
 दि. 18.01.2024
 सरपंच
 दि. 18.01.2024
 सरपंच
 दि. 18.01.2024


 सरपंच
 दि. 18.01.2024


 विमानपत्तन निदेशक
 Airport Director
 भारतीय विमानपत्तन प्राधिकरण
 Airports Authority of India
 कोटा हवाई अड्डा, कोटा
 Kota Airport, Kota

ग्रामीण ग्राम पंचायत अल्फानगर

पंचायत समिति तालेडा, जिला पूर्वी (राज.)

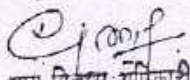
क्रमांक : 265

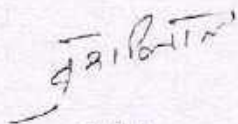
दिनांक 21/12/2020

अनापत्ति प्रमाण पत्र

विषय :- ग्राम सभा बैंक दि० 21/12/20 प्रस्ताव सं० (2)

आज दिनांक 21/12/20 को ग्राम पंचायत अल्फानगर पंचायत समिति तालेडा जिला बूंदी में ग्राम सभा का आयोजन किया गया। ग्राम सभा में पी.पी.पी स्लैब के अन्तर्गत राज्य भारी सं० 115 के विकास हेतु ग्राम पंचायत अल्फानगर के राजस्व ग्राम भरवा बाबडी की 1.9123 हेक्टर वन भूमि के उत्पावर्तन में वनाधिकार अधिनियम 2006 के तहत किसी भी अनुसूचित जाती/जन जाती एवं अन्य परम्परागत व वन वासियों के अधिकार प्रभावित नहीं होने से उक्त भूमि के उत्पावर्तन में किसी प्रकार की आपत्ति नहीं है। इस हेतु आम ग्राम सभा में उपस्थित सदस्यों द्वारा सहमति प्रदान की गई है। अतः सहमति पत्र उचित कार्रवाई हेतु प्रेषित है।


ग्राम विकास अधिकारी
ग्राम पंचायत अल्फानगर
पालगांव, जि. बूंदी (राज.)


सचिव
ग्राम पंचायत अल्फानगर
पालगांव जि. बूंदी (राज.)



विमानपत्तन निदेशक
Airport Director
भारतीय विमानपत्तन प्राधिकरण
Airports Authority of India
कोटा हवाई अड्डा, कोटा
Kota Airport, Kota

पालिका ग्राम पंचायत लक्ष्मीपुरा

पं.स. तालेड़ा, जिला-बून्दी (राज.)

सं: 127

अनापत्ति प्रमाण पत्र

दिनांक 21/12/2020

विषय :- ग्राम ग्राम सभा लेटर संदिनांक 21/12/2020
उत्पत्ति संख्या - 01

राज्य दिनांक के ग्राम पंचायत लक्ष्मीपुरा पंचायत
समिति तालेड़ा जिला- बून्दी में ग्राम सभा के
आभाजन क्रिया गया। ग्राम सभा में पीपीपी संके
के अंतर्गत राज्य राजस्व संख्या - 115 के क्रम
ग्राम हेतु ग्राम पंचायत लक्ष्मीपुरा के राजस्व
ग्राम लक्ष्मीपुरा में 1.1565 हेक्टर एवं भूखंड नंबर
के 2. 8137 हेक्टर कुल 3.9702 हेक्टर वन-
भूमि के उत्पावर्तन में वनाधिकार अधिनियम
2006 के तहत सिमा भी अनुपस्थित जा है।
अनापत्ति एवं अन्य परम्परागत वन भालिका के
अधिकार उपस्थित नहीं होने से हेक्टर भूमि के
उत्पावर्तन में सिमा उचार की आपत्ति नहीं है।
इस हेतु ग्राम ग्राम सभा में उपस्थित सदस्यों
द्वारा सहमति दी गई। अतः सहमति पत्र उचित
ग्राम वादी हेतु उपरि है।

ग्राम विकास अधिकारी
ग्राम पंचायत लक्ष्मीपुरा
पं. स. तालेड़ा (बून्दी)

राजेश
सचिव
विमानपत्तन निदेशक
Airport Director
आर. पी. लक्ष्मीपुरा
पं. स. तालेड़ा (बून्दी)
विमानपत्तन प्राधिकरण
Airports Authority of India
कोटा हवाई अड्डा, कोटा
Kota Airport, Kota

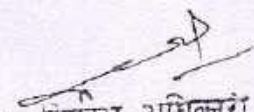
कार्पोरेट ग्राम पंचायत डोरा एच तालुका तालेडा
जिला इन्ही (राज्य)

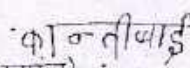
क्रमांक 2020-21/67 अनापत्ति प्रमाण - पत्र

दिनांक 06/12/20

विषय:- आम ग्राम सभा बैठक दिनांक 06/12/20 प्रस्ताव संख्या 01

आज दिनांक को ग्राम डोरा पंचायत समिति तालेडा जिला कुन्टी में ग्राम सभा का आयोजन किया गया। ग्राम सभा में पीपीपी रोल के अन्तर्गत राज्य राजमार्ग संख्या - 115 के विकास कार्य हेतु ग्राम पंचायत डोरा के राजस्व ग्राम डोरा की 10.7091 हैक्ट0 एवं कछालिया की 9.0805 हैक्ट0 कुल 19.7896 हैक्ट0 वन भूमि के प्रत्यावर्तन में वनाधिकार अधिनियम 2006 के तहत किसी भी अनुसूचित जाति / जनजाति एवं अन्य परम्परागत वन पारियों के अधिकार प्रभावित नहीं होने से वक्त भूमि के प्रत्यावर्तन में किसी प्रकार की आपत्ति नहीं है। इस हेतु आम ग्राम सभा में उपस्थित सदस्यो द्वारा सहमति दी गई। अतः सहमति पत्र उचित कार्यवाही हेतु प्रेषित है।


ग्राम विकास अधिकारी
ग्राम पंचायत डोरा
प० स० तालेडा जिला कुन्टी

कार्पोरेट
(सरपंचोपस्थ) 
ग्राम पंचायत डोरा
पंचायत समिति तालेडा
जिला कुन्टी


विमानपत्तन निदेशक
Airport Director
भारतीय विमानपत्तन प्राधिकरण
Airports Authority of India
कोटा हवाई अड्डा, कोटा
Kota Airport, Kota

पंचायत समिति तालेड़ा, जिला बून्दी (राजस्थान)

प्रेषक - प्रकाशी मैहता
सरपंच

M. 9983285750 ग्राम पंचायत सूतड़ा

प्रेषिती _____


क्रमांक ५६/१२/१२०२०

दिनांक ११/१२/२०२०

अनापत्ति प्रमाण - पत्र

विषय-आम ग्राम सभा बैठक दिनांक ३१.१२.२०२० परताब सख्या १


आज दिनांक को आम पंचायत सूतड़ा पंचायत समिति तालेड़ा जिला बून्दी में आम सभा का आयोजन किया गया। आम सभा में जोषीबी रोल के अन्तर्गत राज्य राजमार्ग सख्या ११६ के विकास कार्य हेतु आम पंचायत सूतड़ा के राजारव ग्राम कटरपुरा की कुल १९७५९ हेक्टर ०० बगुमि भूमि प्रत्यावर्तन में वनाधिकार अधिनियम २००६ के तहत किसी भी अनुसूचित जाति जनजाति एवं अन्य परम्परागत जन जातियों के अधिकार प्रभावित नहीं होने से उक्त भूमि के प्रत्यावर्तन में किसी प्रकार की आपत्ति नहीं है। इस हेतु आम ग्राम सभा में उपस्थित सदस्यों द्वारा सहमति ली गई। इस सहमति एवं उचित कार्यवाही हेतु प्रेषित है।


ग्राम विकास अधिकारी
आम पंचायत सूतड़ा
पंचायत समिति तालेड़ा जिला बून्दी

सरपंच
ग्राम पंचायत सूतड़ा
प.स. तालेड़ा जिला बून्दी


विमानपत्तन निदेशक
Airport Director
राज्यीय विमानपत्तन प्राधिकरण
Airports Authority of India
कोटा हवाई अड्डा, कोटा
Kota Airport, Kota




ग्राम विकास अधिकारी
आम पंचायत सूतड़ा
पंचायत समिति तालेड़ा जिला बून्दी

कार्यालय ग्राम पंचायत डावी

पंचायत समिति तालेडा, जिला बून्दी (राज.)



☎ 96101-22699

प्रेषित-.....

श्रीमती देव बाई भील
सरपंच

क्रमांक: ग्रा.पं. डावी/ 2020-21/ 359

अनापति पत्र

दिनांक 21/12/20

विषय - आम आश्रम सेवा बैठक दिनांक 21/12/20
प्रस्ताव संख्या (1)

आज दि 22^{12/20} को आम पंचायत डावी पंचायत समिति तालेडा जिला बून्दी में आम आश्रम का आयोजन किया गया। आम आश्रम में पोषणी भोजन के अन्तर्गत राज्य अलगार्गि संख्या - 115 के तिकार कार्य हेतु आम पंचायत डावी के अजम्ब आम आश्रम की 1.5520 हेक्टर वन भूमि के प्रत्यावर्तन में वनाधिकार अधिनियम 2006 के तहत किसी भी अनुसूचित जाति / जनजाति एवं अन्य परम्परागत वन वासियों के अधिकार प्रभावित नहीं होने से अन्त भूमि के प्रत्यावर्तन में किसी प्रकार की आपत्ति नहीं है। इस हेतु आम आश्रम सेवा में उपस्थित सदस्यों द्वारा सहमति दी गई। अतः सहगति पत्र उचित कार्यवाही हेतु उपरि उचित है।

[Handwritten signature]

निम्नलिखित निदेशक
Airport Director
भारतीय विमानपत्तन प्राधिकरण
Airports Authority of India
कोटा हवाई अड्डा, कोटा
Kota Airport, Kota

[Handwritten signature]

ग्राम विकास अधिकारी
ग्राम पंचायत डावी
प. स. तालेडा जिला बून्दी

[Handwritten signature]

ग्राम पंचायत डावी
प. स. तालेडा जिला बून्दी

जयलिय ग्राम पंचायत राजपुरा

पंचायत समिति तालेड़ा, जिला बूंदी (राज.)

अम्बालाल गुर्जर

सरपंच

98288-58837

भेजित -
.....
.....
.....

क्रमांक : २५

अनापत्ति - पुमावा पत्र

दिनांक २१-१२-२०२०

विषय - आम ग्राम सभा बैठक दिनांक - २१-१२-२०२० पुस्ताव सं-१

आज दिनांक को ग्राम पंचायत राजपुरा पंचायत समिति तालेड़ा जिला बूंदी में ग्राम सभा का आयोजन किया गया। ग्राम सभा में पीपीसी. सेल के अन्तर्गत राज्य राजगर्ग स्केम - ॥५ के विकास कार्य हेतु ग्राम पंचायत राजपुरा के राज्य ग्राम-छांट का खेड़ा की १.७७५५ हेक्टेयर वन भूमि के पुर्णवर्तन में वनाधिकार अधिनियम २००६ के तहत किसी भी अनुसूचित जाति जनजाति एवं अन्य परम्परागत वन वासियों के अधिकार प्रभावित नहीं होने से इकल भूमि के पुर्णवर्तन में किसी प्रकार की आपत्ति नहीं है। इस हेतु आम ग्राम सभा में उपस्थित सदस्यो द्वारा सहमति ली गई। अतः सदस्यो पत्र उचित कार्यवाही हेतु प्रेषित है।

ग्राम विकास अधिकारी
ग्राम पंचायत राजपुरा
तालेड़ा, जिला बूंदी

अधिकारी
ग्राम पंचायत राजपुरा
तालेड़ा, जिला बूंदी

विमानपत्तन निदेशक
Airport Director
राष्ट्रीय विमानपत्तन प्राधिकरण
Airports Authority of India
कोटा हवाई अड्डा
कोटा

दर्श ग्राम पंचायत, लाम्बाखोह

पंचायत समिति तालेड़ा, तह. तालेड़ा, जिला-बूंदी (राज.)

ग्राम सभा

21/12/20

मिती भंवर कंवर

सरपंच

जिला-बूंदी

भाग - लाम्बाखोह

तह. तालेड़ा, जिला-बूंदी (राज.)

मो. 98284 05 197

क्रमांक: Dt/2024/52
प्रतिष्ठा म

दिनांक 21/12/2020

बी.यू.कू. परियोजना निदेशक महोदय
परियोजना (P.P.P.)
P.W.D. कोटा.

विषय, ग्राम लाम्बाखोह की 1.15.20 Hr. वन-3 कि
की N.H. 115 (राज्य मार्ग) लक्ष्मीपुरा-
द्वारा डाबी, - राणा जी डा गुवा सड़क से
विडाल कार्य के लिए प्राप्तावधि हेतु
ग्रामिका की सहजता पर उपलब्ध करवाये
वाक.

महोदय, उपरोक्त विषय के लिए निदेशक महोदय की
ग्रामिका 21.12.2020 के दिनांक 01 के
माहपरिच प.प.प. सेल के अनुरोध राहम
N.H. 115 के विगत कार्य हेतु ग्राम पंचायत
लाम्बाखोह के राहम ग्राम लाम्बाखोह की
1.15.20 Hr. वन इति से प्राप्तावधि से
वन विभाग के दिनांक 2006 के तहत डिप्टी की

विमानपत्तन निदेशक
Airport Director
भारतीय विमानपत्तन प्राधिकरण
Airports Authority of India
कोटा हवाई अड्डा, कोटा
Kota Airport, Kota



138

दर्श ग्राम पंचायत, लाम्बाखोह

पंचायत समिति तालेड़ा, तह. तालेड़ा, जिला-बूंदी (राज.)

निवासी :

ग्राम - लाम्बाखोह

तह. तालेड़ा, जिला-बूंदी (राज.)

मो. 98284 05197

श्रीमती भंवरा कँवर
सरपंच

क्रमांक :

दिनांक :

श्री S.C/S.T. एवं अन्य परम्परागत पत्र वापिस
को अधिकार प्रमाणित नहीं होने से इम
शुद्धि के प्रमाण के बिना श्री प्रबल
की आपत्ति वाली है इन हेतु प्रमाणित
होकर सर्व - समिति के अशुद्धि प्रमाणित
गई है

रिपोर्ट श्रीमान् श्री. रोगने अहिर
मुख्य कर्त
सरपंच

[Signature]
Lakshmi K...

ग्राम पंचायत लाम्बाखोह
पंचायत समिति तालेड़ा

P.S.

विमानपत्तन निदेशक
Airport Director
भारतीय विमानपत्तन प्राधिकरण
Airports Authority of India
कोटा हवाई अड्डा, कोटा
Kota Airport, Kota

अनापत्ति प्रमाण - पत्र

विषय:-आम ग्राम सभा बैठक दिनांक 21.12.2020 प्रस्ताव संख्या $\triangle 1$

आज दिनांक को ग्राम पंचायत लाम्बाखोह पंचायत समिति तालेडा जिला बून्दी मे ग्राम सभा का आयोजन किया गया। ग्राम सभा में पीपीपी सेल के अन्तर्गत राज्य राजमार्ग संख्या - 115 के विकास कार्य हेतु ग्राम पंचायत लाम्बाखोह के राजस्व ग्राम लाम्बाखोह की 1.1520 हैक्टर वन भूमि के प्रत्यावर्तन में वनाधिकार अधिनियम 2006 के तहत किसी भी अनुसूचित जाति / जनजाति एवं अन्य परम्परागत वन वासियों के अधिकार प्रभावित नहीं होने से उक्त भूमि के प्रत्यावर्तन में किसी प्रकार की आपत्ति नहीं है। इस हेतु आम ग्राम सभा में उपस्थित सदस्यों द्वारा सहमति दी गई। अतः सहमति पत्र उचित कार्यवाही हेतु प्रेषित है।

[Handwritten Signature]
 लाम्बाखोह पंचायत समिति तालेडा
 जिला बून्दी

अ.प्र. कोटा
 सरपंच
 ग्राम संघ लाम्बाखोह
 पंचायत समिति तालेडा
 ग्राम पंचायत लाम्बाखोह
 पंचायत समिति तालेडा
 जिला बून्दी

[Handwritten Signature]
 विमानपत्तन निदेशक
 Airport Director
 भारतीय विमानपत्तन प्राधिकरण
 Airports Authority of India
 कोटा हवाई अड्डा, कोटा
 Kota Airport, Kota

पंचो की बैठक की कार्यवाही के विवरण का रजिस्टर

पंचायत/न्याय क्षेत्र सांख्यिकी राजपुरा पंचायत सांख्यिकी तालिका दिनांक 20-01-2020

बैठक होने की तारीख	बैठक का स्थान	पंच/सदस्य का नाम	उपस्थित सदस्यों के नाम	बैठक की कार्यवाही का विवरण	बैठक में उपस्थित सदस्यों के हस्ताक्षर
21-12-20	राजीव गांधी सेवा केंद्र राजपुरा	श्री अम्बाकांत शर्मा सरपंच	श्री सी. लाला जी श्री नरतरतन शर्मा पंच पं. सदस्य श्री श्री रामेश चंद्र खेरि पंच (पंच) श्री श्री हीरालाल शर्मा पंच	ग्राम समा बैठक श्रीमान विकास अधिकारी गरीब स. गांधी के आदेश क्रमांक 4027 दिनांक 12-12-20 की पालना के लिए पीएमएन विदेश (पी.सी. की टाक) के लिए एम.आर. वन शर्मा से सड़क निर्माण कार्य M.O. के लिए निर्माण कार्य कोपना 2020 22 हेतु ग्राम समा बैठक राजीव गांधी सेवा केंद्र राजपुरा में श्री अम्बाकांत शर्मा सरपंच साहय की अध्यक्षता में आयोजित की गई। पंच बैठक की कार्यवाही अर्थात् ग्राम समा द्वारा पंच को दिया। ग्राम चौक का खेड़ा की 1. वन सड़क के लिए वन शर्मा को राजमार्ग स. 115 सड़क के विकास कार्य के लिए प्रस्तावित हेतु सहमति पत्र पर विचार। आज ग्राम समा पंच समूह के बीच सरपंच साहय द्वारा अवगत कराया कि ग्राम चौक का खेड़ा की 1. वन सड़क के ग्राम को राजमार्ग स. 115 सड़क के विचार कार्य के लिए प्रस्तावित हेतु ग्राम समा की सहमति पत्र सार्वजनिक जमाने को हारा जा रहा है। ग्राम समा द्वारा ग्राम में अवगत कराया कि सार्वजनिक माथागमन को ग्राम नजर रखते हुए वन शर्मा से सड़क निर्माण हेतु अनुपति प्रस्ताव पत्र देने की स्वीकृति ग्राम समा द्वारा दी जाती है। ग्राम सड़क कार्य स्वीकृत पर विचार। आज ग्राम समा पंच समूह के बीच श्री नरतरतन श्री शर्मा पंच सदस्य द्वारा अवगत कराया कि ग्राम सड़क के ग्राम समा से M.O. 27 की उचितता का निर्धारण।	श्री अम्बाकांत शर्मा

श्री अम्बाकांत शर्मा
सरपंच
ग्राम संचालक राजपुरा
पं. स. ताँसैड़ा जि. बून्द.

P विमानपत्तन निदेशक
Airport Director
भारतीय विमानपत्तन प्राधिकरण
Airports Authority of India
कोटा हवाई अड्डा, कोटा
Kota Airport.

पंचो की बैठक की कार्यवाही के विवरण का रजिस्टर

क्र. सं.	बैठक का स्थान	पंच/शरपच का नाम	उपस्थित सदस्यों के नाम	बैठक की कार्यवाही का विवरण	बैठक में उपस्थित सदस्यों के हस्ताक्षर
				<p>जामर सड़क स्वीकृत कार्रवाई हेतु श्रीमान भागीप सासेद महोदय लोड समा क्षेत्र कोटवाड़ी की कार्यवाही के लिए प्रस्ताव देने की स्वी. की जाती है।</p> <p>उत्तर: आम गुला से नवल-कोरमा सुताम की और जामर सड़क कार्य स्वीकृत कार्रवाई के लिए आज आम सभा पारस मूर के बीच श्री नवरतन की शर्त पर पंचायत द्वारा अवगत कराया कि आम गुला से नवल-कोरमा सुताम की और जामर सड़क का कार्य प्रस्ताव आवश्यक है। नवीन में भागीप सासेद परेशानी का सामना करना।</p>	<p>श्रीमान</p> <p>भागीप सासेद महोदय</p> <p>लोड समा क्षेत्र</p> <p>कोटवाड़ी</p> <p>कार्यवाही</p>
				<p>श्रीमान भागीप सासेद महोदय लोड समा क्षेत्र कोटवाड़ी की कार्यवाही हेतु प्रस्ताव देने की स्वी. की जाती है।</p> <p>उत्तर: जामर सड़क वर्ष 2021-22 की कार्यवाही प्र. विचार।</p>	
				<p>आज आम सभा पारस मूर के बीच शरपच का द्वारा अवगत कराया कि वर्ष 2021-22 के निर्माण कार्य हेतु कार्य प्रस्ताव लेना की जाती है। सभी वर्ष पंच अपने अपने कार्य से काम निम्न प्रकार से प्रस्तावित है। वर्ष 2021-22 का मोलिट प्रपोजर कर कर एवं विलियम प्रपोजर कर कर कार्य योजना एवं विलियम प्रपोजर एवं डफर राज्य विलियम प्रपोजर के निर्माण कार्य के लिए प्रस्ताव सुताम गरी। के लिए प्रस्तावित कार्य प्रपोजर एवं भागीप सदस्यों द्वारा कार्य प्रस्ताव से अनुमोदन किया गया।</p>	

प्रमाणित

शरपच

श्रीमान भागीप सासेद महोदय

प. स. कोटवाड़ी जि. कोटा

विमानपत्तन निदेशक

Airport Director

भारतीय विमानपत्तन प्राधिकरण

Airports Authority of India

कोटा हवाई अड्डा, कोटा

Kota Airport, Kota

बैंक कार्यवाही विवरण रजिस्टर

विद्युत संचालन केंद्र, आर. ए. ए. रोड, कोटा जिला - 9357636682

(4)

ग्राम पंचायत रतलडा जिला कुशी वर्ष 2020-21

1	2	3	4	5	6
बैंक होने की तारीख	बैंक का स्थान	पंच/सरपंच का नाम	उपस्थित सदस्यों का नाम	बैंक की कार्यवाही का विवरण	बैंक में उपस्थित सदस्यों के ह
21/12/2020	कोटा	श्रीमती पुकसी कहर	प्रमोदसिंहवा श्रीमती केशवा देवी	ग्राम सभा 21.12.2020	6
				श्रीमती पुकसी नारपानी अफिमारी-जिला परिषद जिला कुशी के अधिका इनामुदार इमोड 62.6 डिग्री प्रमाणिक के बाहुलक राजस्थान राज्य राजमार्ग विभाग नारपानी (ASHIP) के एक्जिजुटिव विभाग बैंक (ADB) द्वारा - गा के बाहरी विभाग विभाग नारपानी (APF) के बाहरी इकाई जिले की सड़क NH-12 से नारपानी - डोग - डाली - राजाजीम गुला सड़क के बीच 10/10 की 199/60 के नॉर्दर्न गा (APF) के बाहरी विभाग द्वारा - 07 इकाई की प्रमाणिक (diversion) करने के अंतर्गत प्रमाणिक प्रमाणिक द्वारा FKA certificate के अंतर्गत प्रमाणिक प्रमाणिक (NH) जमीन के द्वारा प्रमाणिक - प्रमाणिक प्रमाणिक के द्वारा	दुर्गा देवी अन्य उपस्थित

विमानपत्तन विभाग
Airport Director
भारतीय विमानपत्तन प्राधिकरण
Airports Authority of India
कोटा इकाई अड्डा, कोटा
Kota Airport, Kota

1. 2019-2020 25-09-2020 46 दिनों 08-10-2020
 45 दिनों 15/10/2020 से 077 दिनों 20-11-2020
 उपरोक्त विमानचरन मासिक रिपोर्ट है कि नागपुर
 राज्य निवेश कॉरपोरेशन (RSNIEP) के द्वारा लक्षित निवेश
 बैंक (MUD) द्वारा 11 लाख दिनांकित निधि का
 निवेश (PPP) बजट में सूचीबद्ध की गई है।
 NH-12 में लक्षित - डीए - डीए - राजा जी का गुहा
 (राज्य राजमार्ग निष्ठा -115) एडमिशन के माध्यम से।
 0/04 49/600 की उमासिद्धि एवं विलीन (कोट्टा)
 राज्य 6. 103-25 मॉडल राज्य राजमार्ग के माध्यम
 हेमफ 123 डीके 23/5/2018 डीके जमी की गहरे
 एडमिशन विकास क्षेत्र द्वारा डीके - 11 का विलीन करण
 अक्टूबर 2019 में विलीन किया गया है। एडमिशन
 इस कार्य की विलीन रीति की इसी माध्यम
 कामासिद्धि की पावनी है।
 इस प्रकल्प में सर्वोपलब्धि निमाण (विमान) के उपकरण
 द्वारा NH-12 में लक्षित - डीए - डीए - डीके - 1101
 की 123 (राज्य राजमार्ग निष्ठा -115) डीके
 एडमिशन की 0/0 से 49/600 में निमाण कार्य
 द्वारा 95 दिनों की 25-09-2020 डीके 23/5/2018
 प्रमाणित की उपकरणों का निमाण कार्य है।
 उपरोक्त वन क्षेत्र का काम फेब्रुअरी 2020

SHIVKESH CHAUDHARY



RS

विमानचरन निदेशक
 Airport Director
 भारतीय विमानचरन प्राधिकरण
 Airports Authority of India
 कोटा हवाई अड्डा, कोटा
 Kota Airport, Kota

14th April 2020

Subject: Request for the purchase of land for the construction of a terminal building at Kola Airport, Kola.

Reference: Letter No. 14/2020 dated 14.04.2020.

Dear Sir,

I am pleased to inform you that the land for the construction of a terminal building at Kola Airport, Kola, has been allocated to the Government of India.

The land is situated at Kola Airport, Kola, and is being allocated to the Government of India for the construction of a terminal building.

The land is being allocated to the Government of India for the construction of a terminal building at Kola Airport, Kola.

The land is being allocated to the Government of India for the construction of a terminal building at Kola Airport, Kola.

The land is being allocated to the Government of India for the construction of a terminal building at Kola Airport, Kola.

The land is being allocated to the Government of India for the construction of a terminal building at Kola Airport, Kola.

The land is being allocated to the Government of India for the construction of a terminal building at Kola Airport, Kola.

The land is being allocated to the Government of India for the construction of a terminal building at Kola Airport, Kola.

[Signature]

RS

विमानपत्तन निदेशक
Airport Director
राष्ट्रीय विमानपत्तन प्राधिकरण
Airport Authority of India
कोलकाता हवाई अड्डा, कोला
Kola Airport, Kola

(15)

RH

विमानपत्तन निदेशक
Airport Director
भारतीय विमानपत्तन प्राधिकरण
Airports Authority of India
कोटा हवाई अड्डा, कोटा
Kota Airport, Kota

[Handwritten signature]

[Faint, mostly illegible handwritten text, possibly bleed-through from the reverse side of the page]

1. 2000 तक हम योराहा का काम पाट की प्रतिक्रिया से
 श्रीपुरा गाजर तक 2 K/m अलग 1000 रु
 2. इन खुदाई व काम अकार्य काम अवाचित से
 मरणाडिया प्रकिया लकरीको 1 K/m अलग 1000 रु

3. हमारे की गिरी चिन्तावा की नगरा मारनर से कुमरि
 कु खर की कोर खिख 1 K/m
 4. लालन की गिरी प्रिडलवादी कार्य खिख
 5. इन अकार्य कार्य (खुदाई) कार्य लालन से खीन
 की कोर खिख 1 K/m
 6. योरा खुदाई कार्य अलग 1000 रु अलग 1000 रु

7. योरा खुदाई कार्य अलग 1000 रु अलग 1000 रु

8. योरा खुदाई कार्य अलग 1000 रु अलग 1000 रु

9. योरा खुदाई कार्य अलग 1000 रु अलग 1000 रु

10. योरा खुदाई कार्य अलग 1000 रु अलग 1000 रु

11. योरा खुदाई कार्य अलग 1000 रु अलग 1000 रु

12. योरा खुदाई कार्य अलग 1000 रु अलग 1000 रु

13. योरा खुदाई कार्य अलग 1000 रु अलग 1000 रु

DR

विमानपत्तन निदेशक
 Airport Director
 भारतीय विमानपत्तन प्राधिकरण
 Airports Authority of India
 कोटा हवाई अड्डा, कोटा
 Kota Airport, Kota

1. 2000 ft
2. 2000 ft
3. 2000 ft
4. 2000 ft
5. 2000 ft
6. 2000 ft
7. 2000 ft
8. 2000 ft
9. 2000 ft
10. 2000 ft

11. 2000 ft
12. 2000 ft
13. 2000 ft
14. 2000 ft
15. 2000 ft
16. 2000 ft
17. 2000 ft
18. 2000 ft
19. 2000 ft
20. 2000 ft

21. 2000 ft
22. 2000 ft
23. 2000 ft
24. 2000 ft
25. 2000 ft
26. 2000 ft
27. 2000 ft
28. 2000 ft
29. 2000 ft
30. 2000 ft

31. 2000 ft
32. 2000 ft
33. 2000 ft
34. 2000 ft
35. 2000 ft
36. 2000 ft
37. 2000 ft
38. 2000 ft
39. 2000 ft
40. 2000 ft

41. 2000 ft
42. 2000 ft
43. 2000 ft
44. 2000 ft
45. 2000 ft
46. 2000 ft
47. 2000 ft
48. 2000 ft
49. 2000 ft
50. 2000 ft

51. 2000 ft
52. 2000 ft
53. 2000 ft
54. 2000 ft
55. 2000 ft
56. 2000 ft
57. 2000 ft
58. 2000 ft
59. 2000 ft
60. 2000 ft

61. 2000 ft
62. 2000 ft
63. 2000 ft
64. 2000 ft
65. 2000 ft
66. 2000 ft
67. 2000 ft
68. 2000 ft
69. 2000 ft
70. 2000 ft

71. 2000 ft
72. 2000 ft
73. 2000 ft
74. 2000 ft
75. 2000 ft
76. 2000 ft
77. 2000 ft
78. 2000 ft
79. 2000 ft
80. 2000 ft

81. 2000 ft
82. 2000 ft
83. 2000 ft
84. 2000 ft
85. 2000 ft
86. 2000 ft
87. 2000 ft
88. 2000 ft
89. 2000 ft
90. 2000 ft

91. 2000 ft
92. 2000 ft
93. 2000 ft
94. 2000 ft
95. 2000 ft
96. 2000 ft
97. 2000 ft
98. 2000 ft
99. 2000 ft
100. 2000 ft

101. 2000 ft
102. 2000 ft
103. 2000 ft
104. 2000 ft
105. 2000 ft
106. 2000 ft
107. 2000 ft
108. 2000 ft
109. 2000 ft
110. 2000 ft

111. 2000 ft
112. 2000 ft
113. 2000 ft
114. 2000 ft
115. 2000 ft
116. 2000 ft
117. 2000 ft
118. 2000 ft
119. 2000 ft
120. 2000 ft

121. 2000 ft
122. 2000 ft
123. 2000 ft
124. 2000 ft
125. 2000 ft
126. 2000 ft
127. 2000 ft
128. 2000 ft
129. 2000 ft
130. 2000 ft

131. 2000 ft
132. 2000 ft
133. 2000 ft
134. 2000 ft
135. 2000 ft
136. 2000 ft
137. 2000 ft
138. 2000 ft
139. 2000 ft
140. 2000 ft

141. 2000 ft
142. 2000 ft
143. 2000 ft
144. 2000 ft
145. 2000 ft
146. 2000 ft
147. 2000 ft
148. 2000 ft
149. 2000 ft
150. 2000 ft

151. 2000 ft
152. 2000 ft
153. 2000 ft
154. 2000 ft
155. 2000 ft
156. 2000 ft
157. 2000 ft
158. 2000 ft
159. 2000 ft
160. 2000 ft

Res

विमानतट निदेशक
Airport Director
भारतीय विमानतट प्राधिकरण
AIRPORTS AUTHORITY OF INDIA
कोटा विमानतट, कोटा
Kota Airport, Kota

बैठक कार्यवाही विवरण (जेरेटर)

ग्राम पंचायत/न्याय उप समिति

पंचायत समिति

जिला

वर्ष

बैठक होने की तारीख	बैठक का स्थान	पंच / सारपंच का नाम	उपस्थित सदस्यों का नाम	बैठक का कार्यवाही का विवरण	बैठक में उपस्थित सदस्यों के हस्ताक्षर
1	2	3	4	5	6
				<p>36. सार्वजनिक स्थानों में बिजली के तारों का व्यवस्थापन के लिए कार्यवाही के लिए 1000 रु. का बजट स्वीकार किया गया।</p> <p>37. सार्वजनिक स्थानों में बिजली के तारों के अतिरिक्त के पावर लाइन के अतिरिक्त नया स्वीचिंग 1000 रु. का बजट स्वीकार किया गया।</p> <p>38. सार्वजनिक स्थानों में बिजली के तारों के अतिरिक्त के पावर लाइन के अतिरिक्त नया स्वीचिंग 1000 रु. का बजट स्वीकार किया गया।</p> <p>39. सार्वजनिक स्थानों में बिजली के तारों के अतिरिक्त के पावर लाइन के अतिरिक्त नया स्वीचिंग 1000 रु. का बजट स्वीकार किया गया।</p> <p>40. सार्वजनिक स्थानों में बिजली के तारों के अतिरिक्त के पावर लाइन के अतिरिक्त नया स्वीचिंग 1000 रु. का बजट स्वीकार किया गया।</p> <p>41. सार्वजनिक स्थानों में बिजली के तारों के अतिरिक्त के पावर लाइन के अतिरिक्त नया स्वीचिंग 1000 रु. का बजट स्वीकार किया गया।</p> <p>42. सार्वजनिक स्थानों में बिजली के तारों के अतिरिक्त के पावर लाइन के अतिरिक्त नया स्वीचिंग 1000 रु. का बजट स्वीकार किया गया।</p> <p>43. सार्वजनिक स्थानों में बिजली के तारों के अतिरिक्त के पावर लाइन के अतिरिक्त नया स्वीचिंग 1000 रु. का बजट स्वीकार किया गया।</p> <p>44. सार्वजनिक स्थानों में बिजली के तारों के अतिरिक्त के पावर लाइन के अतिरिक्त नया स्वीचिंग 1000 रु. का बजट स्वीकार किया गया।</p> <p>45. सार्वजनिक स्थानों में बिजली के तारों के अतिरिक्त के पावर लाइन के अतिरिक्त नया स्वीचिंग 1000 रु. का बजट स्वीकार किया गया।</p>	

Dr.
विमानपत्तन निदेशक
Airport Director
 भारतीय विमानपत्तन प्राधिकरण
 Airport's Authority of India
 ए. आर. टि. बिल्डिंग, नई दिल्ली-110061

- A. Anand & Associates
 - 48 - 49
 - 50
 - 51
 - 52
 - 53

- 54
 - 55
 - 56
 - 57
 - 58
 - 59
 - 60

- 61
 - 62
 - 63
 - 64
 - 65
 - 66
 - 67
 - 68
 - 69
 - 70

- 71
 - 72
 - 73
 - 74
 - 75
 - 76
 - 77
 - 78
 - 79
 - 80

- 81
 - 82
 - 83
 - 84
 - 85
 - 86
 - 87
 - 88
 - 89
 - 90

Page

Airports Authority of India
Director
 Airports Authority of India
 New Delhi, India
 110019

नोधन बाईपास-फेज 11 गामछ मेघा हाईवे (एसएच 33 पर)से बल्लोप (एनएच 52) 2 लेन

1. 3ए बनाने की अधिसूचना दैनिक समाचार पत्रों में दिनांक 07.07.2017 को प्रकाशित हुई।
2. अधिसूचना के आधार पर 27.08.2018 को 3 जी तैयार कर भिजवाया गया।
3. पूनः सार्वजनिक निर्माण विभाग के पत्रानुसार पूर्व अवार्ड जो दिनांक 27.08.2018 को भिजवाया गया मे 07.07.2017 से 31.03.2021 तक कुल 1359 दिवस के ब्याज की गणना कर कार्यालय के पत्रांक 131
4. उक्त कार्य के उपरान्त इस कार्यालय स्तर से कार्य नहीं होकर दिनांक 23.03.2021 से कुल राशि 887952532 का अवार्ड जारी कर भिजवाया गया। अधिक्षण अभियन्ता सार्वजनिक निर्माण विभाग रा.उ.मा. वृत्त कोटा से ही कार्य किया जा रहा है।

PS

विमानपत्तन निदेशक
Airport Director
भारतीय विमानपत्तन प्राधिकरण
Airports Authority of India
कोटा हवाई अड्डा, कोटा
Kota Airport, Kota

गणना कार्यपत्र क्रम- II गामछ मगा हाईवे (एसएच-333ए) से बल्लोप (एसएच-52) 2 लेन बलान हेतु अर्ध बनने की अधिसूचना जिला कुन्दी के दैनिक समाचार पत्रों में 07.07.2017 को प्रकाशित हुई तथा अनाई 3वीं दिनांक 10 मई 2018 को जारी किया गया की गणना R.I.C.T.L.A.K.R Act 2013 के अनुसार ग्राह्यता शेष तहसील तालका जिला कुन्दी

क्र.सं.	गाम नाम	निकटतम कोटा शहर से रेखियल दुरी	गुणन कैक्टर	भूमि का क्षेत्रफल (हे.मै)	भूमि की कीमत क्षेत्रकी दर के अनुसार प्रति हे.से (3र की दिनांक 4ी)	केंद्र सरकार के द्वारा गुणन के अनुसार राज्य सरकार द्वारा घोषित दूरी के अनुसार शहरी क्षेत्र से मापीय क्षेत्र का	शोर्टिंगम 100 प्रतिशत	यथा 12 प्रतिशत से 3र की अधिसूचना से 3 वीं के अनाई की तारीख तक 07.07.2017 से 31.03.2021 तक (1359दिन)	कॉलम 7.8 व 9 का योग
1	गामछ	0-10 किमी	1.25	9.818	73847142	92308928	92308928	32994498	217612354
2	गवानीपुरा	0-10 किमी	1.25	3.766	27633193	34541491	34541491	12346359	81429342
3	देहरा	0-10 किमी	1.25	13.275	71801303	89751629	89751629	32080429	211583687
4	दबू-दा	0-10 किमी	1.25	8.320	37125762	46407202	46407202	16587587	109401992
5	नीताला	0-10 किमी	1.25	3.999	17797650	22247063	22247063	7951892	52446017
6	गोपपुरा	0-10 किमी	1.25	8.390	37287250	46609063	46609063	16659739	109877864
7	बल्लोप	0-10 किमी	1.25	3.494	35835982	44794978	44794978	16011320	105601276
						376660353	376660353	134631826	887952532


विमानपत्तन निदेशक
Airport Director
भारतीय विमानपत्तन प्राधिकरण
India Airports Authority of India
कोटा हवाई अड्डा, कोटा
Kota Airport, Kota

F. No.6-119/2022 - WL
Government of India
Ministry of Environment, Forest and Climate Change
(Wildlife Division)

3rd Floor, Jal Wing,
Indira Paryavaran Bhawan,
Jor Bagh Road, New Delhi 110003.

Date: 12th September, 2022

To,
The Principal Secretary,
Forest Department,
Government of Rajasthan,
Aranya Bhawan, Jhalana Institutional Area,
Jaipur - 302004.

Sub: Proposal for use of 466.592 ha of forest land & 33.408 ha of Non-forest land (Total 500 ha) from default Eco Sensitive zone of National Chambal Gariyal Sanctuary for construction of New Green Field Airport Kota, District Bundi, Rajasthan-FP/RJ/Others/150590/2021-reg.

Sir,

Reference is invited to the subject mentioned above. The above proposal was discussed in the 69th Meeting of Standing Committee of National Board for Wild Life held on 29th July, 2022 under the Chairmanship of Hon'ble Minister for Environment, Forest & Climate Change.


2. After discussions, the Standing Committee decided to recommend the proposal subject to the following conditions:

1. An amount equal to 2% of the cost of project should be deposited in RPACS by the user agency for relocation of villages from National Ghariyal Sanctuary or Tiger Reserves wherein National Ghariyal Sanctuary is a part.
2. No work shall be done before sunrise and after sunset in the project area.
3. No material of any kind should be extracted from the Protected Area and Eco-Sensitive Zone.
4. There will be no felling of trees and burning of fuel wood inside the Protected Area and Eco- Sensitive Zone.
5. The waste material generated should be disposed outside the Protected Area and Eco-Sensitive Zone.
6. There will be no labor camp within 1 km from the boundary of Protected Area.
7. No blasting will be carried out within 1 km from the boundary of Protected Area during the work.
8. Green belt should be created by the User agency on the periphery of the project area.
9. Water Harvesting Structure for recharging of water will be mandatory in the project area.
10. There shall be no high mast/ beam/ search lights and high sounds within 1 km from the Protected Area boundary.


विमानपत्तन निदेशक
Airport Director
भारतीय विमानपत्तन प्राधिकरण
Airports Authority of India
कोटा हवाई अड्डा, कोटा
Kota Airport, Kota

11. Signages regarding information about the wild animals in the area, control of the traffic volumes, speed etc. should be erected in the project area.
 12. The user agency and project personnel will comply with the provisions of the Wildlife (Protection) Act, 1972.
 13. Maintenance activity of any nature should be carried out only after seeking formal approval from competent authority of PA.
 14. A six feet high wall will be constructed on the periphery of the project area.
 15. Any permission/ clearance required under FCA-1980 or other acts may be taken as per rules.
 16. An annual compliance certificate on the stipulated conditions shall be submitted by the project proponent to the State Chief Wild Life Warden and an annual compliance certificate shall be submitted by the State Chief Wild Life Warden to Government of India.
3. The minutes of the meeting have been posted online in the "PARIVESH" portal of this Ministry.

Yours faithfully,



(Dr. Rajendra Kumar)
Scientist 'C'

Email: kumar.rajendra@gov.in

Copy to:

1. Chief Wild Life Warden, Aranya Bhawan, Jhalana Institutional Area, Jaipur 302004.
2. Deputy Inspector General of Forests(C), Integrated Regional Office, Ministry of Environment, Forest and Climate Change, Aranya Bhawan, Jaipur, Rajasthan
3. Inspector General of Forests, FC Division, MoEF&CC.
4. Joint Secretary, IA Division, MoEF&CC.



विमानपत्तन निदेशक
Airport Director
भारतीय विमानपत्तन प्राधिकरण
Airports Authority of India
कोटा हवाई अड्डा, कोटा
Kota Airport, Kota

राजस्थान सरकार
वन विभाग

प. एफ. न. 3(12)वन/2019

दिनांक :- 09.03.2023

अधिसूचना

वन्य जीव (संरक्षण) अधिनियम, 1972 (1972 का केन्द्रीय अधिनियम संख्या 53) की धारा 38ब द्वारा प्रदत्त शक्तियों का प्रयोग करते हुये, राष्ट्रीय व्याघ्र संरक्षण प्राधिकरण और राष्ट्रीय वन्य जीव मण्डल के अनुमोदन से इस विभाग की पूर्व अधिसूचना क्रमांक एफ. 3(12)वन/2019 दिनांक 16.05.2022 जिसका प्रकाशन राजस्थान राजपत्र के विशेषांक के भाग-1(ख) दिनांक 30.05.2022 में हुआ है, जिसके द्वारा रामगढ विषधारी व्याघ्र आरक्षित घोषित किया गया था, में राज्य सरकार एतद्वारा निम्न संशोधन करती है, अर्थात:-

संशोधन

उक्त अधिसूचना में,-

- (i) विद्यमान अभिव्यक्ति "वर्णित वन एवं राजस्व क्षेत्र (101998.48 है0) कुल क्षेत्र 150189.21 है0" के स्थान पर अभिव्यक्ति "वर्णित वन एवं राजस्व क्षेत्र (101458698 है0) कुल क्षेत्र 149649.428 है0" प्रतिस्थापित की जायेगी;
- (ii) अनुसूची-I के खण्ड-ब मध्यवर्ती क्षेत्र (Buffer Area) के नीचे शीर्ष (ख) बून्दी जिले में प्रादेशिक वन मण्डल का वन क्षेत्र की सारणी के क्रम संख्या 31 के सामने कॉलम संख्या 5 में विद्यमान अभिव्यक्ति "2276.29" के स्थान पर अभिव्यक्ति "1736.508" प्रतिस्थापित की जायेगी;
- (iii) अनुसूची-I के खण्ड-ब मध्यवर्ती क्षेत्र (Buffer Area) के नीचे शीर्ष (ख) बून्दी जिले में प्रादेशिक वन मण्डल का वन क्षेत्र की सारणी के अन्त में विद्यमान अभिव्यक्ति,

	कुल		72702.14
--	-----	--	----------

के स्थान पर अभिव्यक्ति,

	कुल		72162.358
--	-----	--	-----------

प्रतिस्थापित की जायेगी;

- (iv) अनुसूची-I के खण्ड-ब मध्यवर्ती क्षेत्र (Buffer Area) के नीचे शीर्ष (घ) के नीचे विद्यमान अभिव्यक्ति,

रामगढ विषधारी व्याघ्र आरक्षित के मध्यवर्ती क्षेत्र का कुल वन क्षेत्र (क+ख+ग+घ)	85370.88 हैक्टेयर
--	-------------------

के स्थान पर अभिव्यक्ति,

रामगढ विषधारी व्याघ्र आरक्षित के मध्यवर्ती क्षेत्र का कुल वन क्षेत्र (क+ख+ग+घ)	84,831.098 हैक्टेयर
--	---------------------

प्रतिस्थापित की जायेगी;

- (v) अनुसूची-I के खण्ड-ब मध्यवर्ती क्षेत्र (Buffer Area) के नीचे विद्यमान अभिव्यक्ति,

"रामगढ विषधारी व्याघ्र आरक्षित का कुल मध्यवर्ती क्षेत्र (Buffer Area) (हैक्टेयर में)

वन क्षेत्र	85370.88
राजस्व क्षेत्र	16627.60
कुल मध्यवर्ती क्षेत्र	101998.48

रामगढ विषधारी व्याघ्र आरक्षित के क्षेत्र का विवरण हैक

Validity unknown

Digitally signed by Monali Sen
Designation : Deputy Conservator

कार्यालय पता:- वन विभाग कार्यालय , कमरा नम्बर 8324 , उत्तरी महेन्द्रा भवन, राजस्थान जयपुर,

दूरभाष संख्या- 0141-2227762 Mail ID ads_forest@rajasthan.gov.in Date: 2023.03.09 18:03:30 IST

RajKaj Ref No. : 3344785

Reason: Approved




विमानपत्तन निदेशक
Airport Director
भारतीय विमानपत्तन प्राधिकरण
Airports Authority of India
कोटा हवाई अड्डा, कोटा
Kota Airport, Kota

क्र. सं.	विवरण	क्षेत्रफल (हेक्टेयर में)
1.	रामगढ विषधारी क्रांतिक व्याघ्र निवासी क्षेत्र-1	22562.73
2.	रामगढ विषधारी क्रांतिक व्याघ्र निवासी क्षेत्र-11	25628.00
3.	रामगढ विषधारी व्याघ्र आरक्षिति मध्यवर्ती क्षेत्र (बफर क्षेत्र)	101998.48
	कुल क्षेत्र	150189.21

के स्थान पर अभिव्यक्ति :

रामगढ विषधारी व्याघ्र आरक्षिति का कुल मध्यवर्ती क्षेत्र (Buffer Area) (हेक्टेयर में)

वन क्षेत्र	84831.098
राजस्व क्षेत्र	16627.60
कुल मध्यवर्ती क्षेत्र	1,01,458.698

रामगढ विषधारी व्याघ्र आरक्षिति के क्षेत्र का विवरण (हेक्टेयर में)

क्र. सं.	विवरण	क्षेत्रफल (हेक्टेयर में)
1.	रामगढ विषधारी क्रांतिक व्याघ्र निवासी क्षेत्र-1	22562.73
2.	रामगढ विषधारी क्रांतिक व्याघ्र निवासी क्षेत्र-11	25628.00
3.	रामगढ विषधारी व्याघ्र आरक्षिति मध्यवर्ती क्षेत्र (बफर क्षेत्र)	101458.698
	कुल क्षेत्र	149649.428

प्रतिस्थापित की जायेगी:

- (vi) अनुसूची-II के खण्ड-ब के नीचे शीर्ष खण्ड-17(KH-17) में विद्यमान अभिव्यक्ति "वनखण्ड जाखमुण्ड के कम्पार्टमेंट संख्या 1 से 8 तक" के स्थान पर अभिव्यक्ति "वनखण्ड जाखमुण्ड के कम्पार्टमेंट संख्या 1, 2, 3 और 4 की वन भूमि में प्रस्तावित ग्रीनफिल्ड एयरपोर्ट कोटा का आंशिक भाग जिसको के.एम.एल फाईल में ABCDEF से चिन्हित किया गया है तथा जिसके जीपीएस कॉर्डिनेट्स A-(N 25014'36.57", E 750 42' 15.28"), B-(N 25013'34.15", E 750 45'08.35"), C-(N 25013'04.80", E 750 44'57.87"), D-(N 25013'43.74", E 750 42'57.26"), E-(N 25013'54.75", E 750 43'02.97"), F-(N 25014'15.52", E 750 42'06.01") के मध्य की वनभूमि के कुल क्षेत्र 539.782 हेक्टेयर को छोड़ कर जाखमुण्ड वनखण्ड का समस्त क्षेत्र" प्रतिस्थापित की जावेगी।

राज्यपाल की आज्ञा से,

(मोनाली सेन)
संयुक्त शासन सचिव

Validity unknown

Digitally signed by Monali Sen
Designation : Deputy Conservator

कार्यालय पता:- वन विभाग कार्यालय, कमरा नम्बर 8324, उत्तरी मण्डल भवन, राजस्थान जयपुर,

दूरभाष संख्या- 0141-2227762 Mail ID ads.forest@rajasthan.gov.in Date: 2023-03-09 18:03:30 IST

RajKaj Ref No. : 3344785

Reason: Approved



विमानपत्तन निदेशक
Airport Director
भारतीय विमानपत्तन प्राधिकरण
Airports Authority of India
कोटा हवाई अड्डा, कोटा
Kota Airport, Kota

संदर्भ सं०: NR1/KT/06

Dated: 19.01.2024

विमानपत्तन निदेशक,
भारतीय विमानपत्तन प्राधिकरण कोटा एयरपोर्ट, कोटा

विषय: कोटा में प्रस्तावित नवीन ग्रीन फिल्ड एयरपोर्ट में आ रही ई.एच.वी. पावर लाईनो के डाईवर्जन के संदर्भ में ।


संदर्भ : आपके कार्यालय के पत्रांक:- भाविप्रा/कोटा/नवीन एयरपोर्ट/24/18-21, दिनांक 08/01/2024

महोदय,

उपर्युक्त विषय व आपके पत्र के संदर्भ को संग्यान में ले, कोटा में प्रस्तावित नवीन ग्रीन फिल्ड एयरपोर्ट में आ रही ई.एच.वी.पावर लाईनो का डाईवर्जन किया जाना प्रस्तावित है ।

अतः इस कार्यालय द्वारा आपके द्वारा पत्र के माध्यम से मांगा गया विवरण (KML file along with area details of the existing and proposed new route of the transmission line) आगे की कार्यवाही हेतु प्रेषित किया जा रहा है ।

धन्यवाद ।


(ए.एम.सी.सी.)
प्रबंधक, कोटा

प्रतिलिपी:

1. जिला अधिकारी, कोटा - विनम्र जानकारी व उचित कार्यवाही हेतु ।
2. सचिव, नगर विकास न्यास, कोटा- विनम्र जानकारी व उचित कार्यवाही हेतु ।
3. मुख्य महाप्रबंधक (ए.एम.) क्षेत्रीय मुख्यालय, उत्तरी क्षेत्र-1, फरीदाबाद- विनम्र जानकारी हेतु ।
4. व0 महाप्रबंधक,चित्तोडगढ़- विनम्र जानकारी हेतु ।
5. उप-महाप्रबंधक, कोटा- विनम्र जानकारी हेतु ।


विमानपत्तन निदेशक
Airport Director
भारतीय विमानपत्तन प्राधिकरण
Airports Authority of India
कोटा हवाई अड्डा, कोटा
Kota Airport, Kota

उपकेन्द्र : 400/220 के.वी. उपकेन्द्र, करणी माता मंदिर के पास, नान्ता, कोटा (राज.) - 324008, दूरभाष : 08003198303

Sub-Station : 400/220 K.V. Sub-Station, Near Karni Mata Mandir, Nanta, Kota (Raj.) - 324008, Tel. : 08003198303

पंजीकृत कार्यालय : बी-9, कुतुब इंस्टीट्यूशनल एरिया, कटवारिया सराय, नई दिल्ली-110 016 दूरभाष : 011-26560112, 26560121, 26564812, 26564892
Registered Office : B-9, Qutab Institutional Area, Katwaria Sarai, New Delhi-110 016 Tel. : 011-26560112, 26560121, 26564812, 26564892, CIN : L40101DL1989GO 038121

Website : www.powergridindia.com