



भारत सरकार
पर्यावरण, वन एवं जलवायु परिवर्तन मंत्रालय
क्षेत्रीय कार्यालय (मध्य)
Ministry of Environment, Forest and Climate Change
Regional Office (Central Region)



केन्द्रीय भवन, पंचम तल, सेक्टर-एच, अलीगंज, लखनऊ-226024

Kendriya Bhawan, 5th Floor, Sector-H, Aliganj, Lucknow- 226024, Telefax: 2326696, 2324340, 2324047, 2324025
Email: (Env.) m_env@rediffmail.com, (Forest) goimoeofrolko@gmail.com

पत्र सं० 8बी/राज०/06/02/2017/एफ.सी./५५

दिनांक: 16.04.2019

सेवा में,

प्रधान मुख्य वन संरक्षक एवं नोडल अधिकारी, (वन संरक्षण),
वन विभाग, अरण्य भवन, झालना इण्डस्ट्रियल एरिया,
जयपुर, राजस्थान

FCA
24.4.2019

Online Proposal No. FP/RAJ/ROAD/9317/2015

विषय: थाना मेवाडा (हिम्मतपुर) से गुजरात राज्य की सीमा तक 0.00 किमी से 32.00 किमी⁰ सड़क के किमी⁰ 14/500 से 24/800 तक के अपग्रेडेशन एवं चौड़ीकरण हेतु 12.528 हे० वन भूमि का प्रत्यावर्तन

सन्दर्भ: प्रधान मुख्य वन संरक्षक एवं नोडल अधिकारी, जयपुर, राजस्थान का पत्रांक-एफ140/2015/डूंगरपुर रोड्स/एफ0सी0ए0/प्रमुवसं/815, दिनांक-15.03.2019.

सुहोदय,

उपरोक्त विषय पर संदर्भित पत्र का आशय ग्रहण करने का कष्ट करें। विषयांकित प्रकरण में दिनांक-22.03.2017 में सैद्धांतिक स्वीकृति मॉगी गयी थी। जिसकी अनुपालना आख्या प्रधान मुख्य वन संरक्षक, जयपुर, राजस्थान के उपरोक्त संदर्भित पत्र द्वारा प्रस्तुत की गयी है।

प्रस्तुत अनुपालना पर विचारोपरान्त मुझे आपको यह सूचित करने का निर्देश हुआ है कि केन्द्र सरकार विषयांकित परियोजना हेतु थाना मेवाडा (हिम्मतपुर) से गुजरात राज्य की सीमा तक 0.00 किमी से 32.00 किमी⁰ सड़क के किमी⁰ 14/500 से 24/800 तक के अपग्रेडेशन एवं चौड़ीकरण हेतु 12.528 हे० वन भूमि का प्रत्यावर्तन एवं 1414 वृक्षों के पातन की विधिवत् स्वीकृति निम्नलिखित शर्तों पर प्रदान करती है-

1. Legal status of the forest land shall remain unchanged.

2. Forest land will be handed over only after required non-forest land for the project is handed over to the user agency.

3. Compensatory afforestation

a) Compensatory afforestation shall be taken up by the Forest Department over 12.528 ha non-forest / (Compartment /Khasra No.Nil Village-Balwara, Tehsil-Dungarpur, District- Dungarpur) at the cost of the user agency. As far as possible, a mixture of local indigenous species shall be planted and monoculture of any species may be avoided.

b) The non-forest land which has been transferred and mutated in favour of the State Forest Department for the purpose of compensatory afforestation shall be declared as Reserved Forest under Section-4 or Protected Forest under Section-29 of the Indian Forest Act, 1927 or under the relevant Section(s) of the State Forest Act. The Nodal Officer, Forest (Conservation) Act, 1980 may report compliance within a period of six (6) months from the date of grant of final approval and send a copy of the original notification declaring the non-forest land under Section 4 or Section 29 of the Indian Forest Act, 1927, or under the relevant section of the State Forest Act as the case may be, to this Office for information and record;


4. User agency shall restrict the felling of trees to minimum numbers in the diverted forest land and the trees shall be felled under the strict supervision of the State Forest Department and cost of felling of trees shall be deposited by the User Agency with the State Forest Department.

5. The complete compliance of the FRA, 2006 shall be ensured by way of prescribed certificate from the concerned District Collector.

16/4/19

6. User agency shall raise strip plantation on both sides and central verge of the road as per the IRC norms.
7. Speed regulating signage will be erected along the road at regular intervals in the Protected Areas/ Forest Areas.
8. The user agency shall provide suitable under / over pass in Protected Area / Forest Area as per recommendations of CWLW / NBWL / FAC / REC.
9. The User Agency shall obtain Environmental Clearance as per the provisions of the Environmental (Protection) Act, 1986, if applicable.
10. The layout plan of the proposal shall not be changed without prior approval of Central Government.
11. No labour camp shall be established on the forest land.
12. Sufficient firewood, preferably the alternate fuel, shall be provided by the User Agency to the labourer after purchasing the same from the State Forest Department or the Forest Development Corporation or any other legal source of alternate fuel.
13. The boundary of the diverted forest land shall be suitably demarcated on ground at the project cost, as per the directions of the concerned Divisional Forest Officer.
14. No additional or new path will be constructed inside the forest area for transportation of construction materials for execution of the project work.
15. The period of diversion under this approval shall be co-terminus with the period of lease to be granted in favour of the user agency or the project life, whichever is less.
16. The forest land shall not be used for any purpose other than that specified in the project proposal.
17. The forest land proposed to be diverted shall under no circumstances be transferred to any other agencies, department or person without prior approval of Govt. of India.
18. Violation of any of these conditions will amount to violation of Forest (Conservation) Act, 1980 and action would be taken as per the MoEF&CC Guideline F. No. 11-42/2017-FC dt 29/01/2018.
19. Any other condition that the Ministry of Environment, Forests & Climate Change may stipulate from time to time in the interest of conservation, protection and development of forests & wildlife.

भवदीय,


(बृजेन्द्र स्वरूप)

उप वन महानिरीक्षक (केन्द्रीय)

प्रतिलिपि सूचनार्थ एवं आवश्यक कार्यवाही हेतु :-

1. अति० वनमहानिदेशक एफ.सी., पर्यावरण, वन एवं जलवायु परिवर्तन मंत्रालय, इन्दिरा पर्यावरण भवन, जोरबाग रोड, नयी दिल्ली-110003.
2. निदेशक (आर०ओ०एच०क्यू०), पर्यावरण, वन एवं जलवायु परिवर्तन मंत्रालय, इन्दिरा पर्यावरण भवन, जोरबाग रोड, नयी दिल्ली-110003.
3. प्रमुख सचिव (वन), सिविल सचिवालय, राजस्थान शासन जयपुर ।
4. उप वन संरक्षक, डुंगरपुर राजस्थान ।
5. अधिशासी अभियन्ता, सामाजिक निर्माण विकास खण्ड, डुंगरपुर, राजस्थान ।
6. पर्यावरण, वन एवं जलवायु परिवर्तन मंत्रालय, क्षेत्रीय कार्यालय, लखनऊ को वेबसाइट पर अपलोडिंग हेतु प्रेषित ।
7. आदेश पत्रावली ।

(बृजेन्द्र स्वरूप)

उप वन महानिरीक्षक (केन्द्रीय)

0/1

15°

कार्यालय प्रधान मुख्य वन संरक्षक (HoFF) राजस्थान, जयपुर

क्रमांक: एफ14()2015/डूंगरपुर रोड्स/एफसीए/प्रमुवसं/ 920

दिनांक: 16/2/18

अति० प्रधान मुख्य वन संरक्षक (केन्द्रीय)
भारत सरकार,
पर्यावरण, वन एवं जलवायु परिवर्तन मंत्रालय,
क्षेत्रीय कार्यालय (मध्यक्षेत्र)
पंचम तल, केन्द्रीयभवन, सेक्टर-एच,
अलीगंज, लखनऊ -226024 (उ०प्र०)

विषय:-थाना मेवाडा (हिम्मतपुर) से गुजरात राज्य की सीमा तक किमी. 14/500 से 24/800 तक सड़क के अपग्रेडेशन एवं चौड़ीकरण हेतु 12.528 है० वनभूमि का प्रत्यावर्तन। (प्रपोजल नं. FP/RJ/ROAD/9317/2015)

संदर्भ:-आपके कार्यालय का पत्र सं. 8 वी/राज/06/02/2017/एफसी/584 दिनांक 22.03.17

महोदय,

उपरोक्त विषयान्तर्गत आपके उक्त संदर्भित पत्र द्वारा प्रकरण में जारी सैद्धान्तिक स्वीकृति के साथ अधिरोपित की गई शर्तों की पालना रिपोर्ट मुख्य वन संरक्षक, उदयपुर ने अपने पत्रांक 9369 दिनांक 26.12.17 (प्रति संलग्न) द्वारा इस कार्यालय को प्रेषित की है, जो कि निम्नानुसार है:-

| क्र. सं. | सैद्धान्तिक स्वीकृति के साथ लगायी गयी शर्तें | पालना रिपोर्ट |
|----------|--|---|
| 1. | वनभूमि की वैधानिक स्थिति में कोई परिवर्तन नहीं होगा। | वनभूमि की वैधानिक स्थिति में कोई परिवर्तन नहीं किया गया है। |
| 2. | प्रयोक्ता अभिकरण द्वारा वन विभाग के पक्ष में प्रभावित वनक्षेत्र के समतुल्य गैर वन भूमि अर्थात् 12.528 है० पर क्षतिपूरक वृक्षारोपण एवं 10 वर्षों तक रखरखाव हेतु आवश्यक धनराशि (प्रचलित दरों को समाहित करते हुए यथासंशोधित) केम्पा, नई दिल्ली में जमा की जाएगी। उक्त भूमि वन विभाग के स्वामित्व के बाहर की है। इसे वन विभाग के पक्ष में हस्तांतरण एवं नामांतरण किया जायेगा तथा इस भूमि को छः माह में आरक्षित/ संरक्षित वनभूमि घोषित किया जायेगा। भूमि का हस्तांतरण एवं नामांतरण करने के पश्चात इस कार्यालय द्वारा विधिवत स्वीकृति प्रदान की जायेगी। | प्रयोक्ता अभिकरण द्वारा वन विभाग के पक्ष में प्रभावित वनक्षेत्र के समतुल्य गैर वन भूमि अर्थात् 12.528 है० पर क्षतिपूरक वृक्षारोपण एवं 10 वर्षों तक रखरखाव हेतु आवश्यक धनराशि रूपये 1941840/- (प्रचलित दरों को समाहित करते हुए) केम्पा, नई दिल्ली में जमा करवा दी गई है। दि. 4.1.18 को जमा राशि की ऑनलाईन प्रति संलग्न है। समतुल्य गैर वन भूमि का वन विभाग के पक्ष में हस्तांतरण एवं नामान्तरण हो चुका है। |
| 3. | प्रयोक्ता अभिकरण द्वारा माननीय उच्चतम न्यायालय के रिट पिटीशन (सिविल) 202/1995 के अन्तर्गत आई.ए. सं. 566 एवं भारत सरकार के पत्रांक 5-3/2007- एफसी दि. 5.2.09 के तहत में दिये गये आदेशानुसार एन.पी.वी. की निर्धारित राशि (प्रचलित दरों को समाहित करते हुए यथासंशोधित) केम्पा, नई दिल्ली में जमा की जाएगी। इसके उपरांत ऑनलाईन पोर्टल के माध्यम से जमा की गयी धनराशि की ऑनलाईन ई-रसीद की छायाप्रति सहित सैद्धान्तिक स्वीकृति की अनुपालना आख्या (जिसमें जमा की गयी धनराशि का मदवार विवरण अर्थात् सीए, एनपीवी हेतु जमा धनराशि का पूर्ण मदवार विवरण दिया गया हो) प्रेषित की जाए, तदोपरांत ही प्रकरण में विधिवत | प्रयोक्ता अभिकरण द्वारा माननीय उच्चतम न्यायालय के रिट पिटीशन (सिविल) 202/1995 के अन्तर्गत आई.ए. सं. 566 एवं भारत सरकार के पत्रांक 5-3/2007- एफसी दि. 5.2.09 के तहत में दिये गये आदेशानुसार एन.पी.वी. की निर्धारित राशि रूपये 10059984/- केम्पा, नई दिल्ली में जमा करा दी गई है। ऑनलाईन ई-रसीद की प्रति एवं 12 कॉलम का निर्धारित प्रपत्र संलग्न है। |

Page 438

E/: Office documents /a

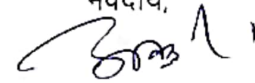
-PTC

| | | |
|----|---|--|
| | स्वीकृति पर विचार किया जाएगा। | |
| 4. | प्रयोक्ता अभिकरण इस आशय का वचनबद्धता पत्र प्रस्तुत करेंगे कि सक्षम स्तर से यदि एन.पी.वी. की धनराशि में बढ़ोतरी होती है तो बड़ी हुई धनराशि प्रयोक्ता अभिकरण द्वारा जमा की जाएगी। | इस संबंध में प्रयोक्ता अभिकरण द्वारा प्रस्तुत वचनबद्धता प्रमाण संलग्न है। |
| 5. | विधिवत स्वीकृति के बाद प्रस्तावित वनक्षेत्र का सीमा स्तम्भों द्वारा सीमांकन प्रयोक्ता अभिकरण के व्यय पर किया जावेगा। यह सीमांकन 4" फीट उंचे आरसीसी पिलर का किया जाएगा। जिसमें प्रत्येक पिलर पर कमांक, डीजीपीएस निर्देशांक, Backword and Forward bearing एवं अपने निकटवर्ती सीमा स्तम्भों से दूरी दर्शायी जाएगी। | विधिवत स्वीकृति के बाद प्रस्तावित वनक्षेत्र का सीमा स्तम्भों द्वारा सीमांकन सार्वजनिक निर्माण विभाग के व्यय पर किया जावेगा। वचनबद्धता प्रमाण पत्र संलग्न है। |
| 6. | प्रयोक्ता अभिकरण द्वारा मक डिस्पोजल योजना प्रभागीय वनाधिकारी द्वारा स्वीकृत कराकर इस कार्यालय को प्रेषित की जायेगी। | प्रयोक्ता अभिकरण द्वारा मक डिस्पोजल वनभूमि से बाहर किया जायेगा। मक डिस्पोजल योजना प्रभागीय वनाधिकारी द्वारा स्वीकृत कराकर योजना संलग्न है। |
| 7. | प्रयोक्ता अभिकरण इस आशय का वचनबद्धता पत्र प्रस्तुत करेंगे कि आईआरसी के मानकों के अनुरूप तथा माननीय राष्ट्रीय हरित अधिकरण, सेंट्रल जोन बेंच, भोपाल द्वारा प्रार्थना पत्र सं. 27/2015 बाबूलाल जाजू बनाम राजस्थान सरकार में दि. 16. 11.15 में दिये गये आदेश की अनुपालना में प्रयोक्ता अभिकरण द्वारा स्वयं के व्यय पर वन विभाग की निगरानी में सड़क के दोनों तरफ तथा Median पर (यदि उपलब्ध है तो) वृक्षारोपण किया जाएगा। | सार्वजनिक निर्माण विभाग द्वारा स्वयं के व्यय पर वन विभाग की निगरानी में सड़क के दोनों तरफ वृक्षारोपण का कार्य किया जाएगा। वचनबद्धता प्रमाण पत्र संलग्न है। |
| 8. | प्रयोक्ता अभिकरण एवं राज्य सरकार वर्तमान तथा भविष्य में योजना पर लागू सभी नियम, कानून तथा दिशा निर्देशों का पालन करेगी। | सार्वजनिक निर्माण विभाग एवं राज्य सरकार वर्तमान तथा भविष्य में योजना पर लागू सभी नियम, कानून तथा दिशा निर्देशों का पालन करेगी। |

उक्तानुसार सैद्धान्तिक स्वीकृति की समस्त शर्तों की पालना हो चुकी है। अतः उक्त प्रकरण में वनभूमि प्रत्यावर्तन की विधिवत स्वीकृति जारी करने का कष्ट करें।

संलग्न- उक्तानुसार ।

भवदीय,



(ए.के. सिंह)


अति० प्रधान मुख्य वन संरक्षक,
प्रोटेक्शन एवं नोडल अधिकारी एफसीए,
राजस्थान, जयपुर

दूरभाष कार्यालय-01412713759. मो.नं. 9414059146

कमांक: एफ14()2015/डूंगरपुर रोड्स/एफसीए/प्रमुवसं/ 921-23
प्रतिलिपि:-निम्न को सूचना एवं आवश्यक कार्यवाही हेतु प्रेषित है ।

दिनांक: 16.2.18

1. शासन सचिव, वन विभाग, राजस्थान, जयपुर ।
2. मुख्य वन संरक्षक, उदयपुर ।
3. अधिशासी अभियंता, सार्वजनिक निर्माण विभाग, खण्ड-डूंगरपुर।


अति० प्रधान मुख्य वन संरक्षक,
प्रोटेक्शन एवं नोडल अधिकारी एफसीए,
राजस्थान, जयपुर

कार्यालय मुख्य वन संरक्षक, उदयपुर

कमांक पत्रा () वसु/मुवसं/16-17/9369 दिनांक :- 26.12.17

निमित्त,

अति. प्रधान मुख्य वन संरक्षक,
प्रोटेक्शन एवं नोडल अधिकारी, एफसीए.
राजस्थान, जयपुर।

विषय :- थाना मेवाडा सडक निर्माण हेतु 12.528 है0 वन भूमि प्रत्यावर्तन के
संबंध में। (आर्न लाईन प्रप्रोजल सं0 PF/RJ/ROAD/9317/2015)

संदर्भ:- आपका पत्र कमांक एफ14 () 2015/डूंगरपुर रोड्स/एफसीए
/ प्रमुवसं/963-64 दिनांक 31.03.2017

महोदय,

उपरोक्त विषयान्तर्गत संदर्भित पत्र के क्रम में निवेदन है कि भारत सरकार पर्यावरण, वन एवं जलवायु परिवर्तन मंत्रालय, लखनऊ का पत्र कमांक 8 बी/राज/06/02/2017/एफसी/584 दिनांक 22.03.2017 से थाना मेवाडा सडक निर्माण हेतु 12.528 है0 वन भूमि प्रत्यावर्तन हेतु दी गई सैद्धान्तिक स्वीकृति में अधिरोपित शर्तों की अनुपालना रिपोर्ट उप वन संरक्षक, डूंगरपुर के पत्र सं. एफ/वसु/उवसं / 2017-18/ 9054 दिनांक 21.12.2017 से प्राप्त हुई है एवं इसके अतिरिक्त मडिस्पोजल हेतु ऐजेन्सी द्वारा लिखा गया पत्र सं0 8139 दिनांक 26.12.2017 प्राप्त हुआ है जो मूल ही इस कार्यालय की सहमति के आवश्यक कार्यवाही हेतु संलग्न प्रेषित है।

संलग्न-उपरोक्तानुसार

भवदीय,

(अक्षय सिंह)

मुख्य वन संरक्षक,
उदयपुर।

कमांक पत्रा /

दिनांक :-

प्रतिलिपि सूचनार्थ एवं आवश्यक कार्यवाही हेतु प्रेषित है:-

- 1- उप वन संरक्षक, डूंगरपुर।
- 2- अधिशाषी अभियन्ता, सार्वजनिक निर्माण विभाग, खण्ड, डूंगरपुर।

मुख्य वन संरक्षक,
उदयपुर।

कार्यालय उप वन संरक्षक, डूंगरपुर(राज0)

उदयपुर रोड डूंगरपुर फोन नम्बर 02964-230841

15/97

कमांक/वसु/उवस/2017-18/9054
निमित्त

दिनांक:- 21/12/17

मुख्य वन संरक्षक
उदयपुर

विषय:- थाना मेवाडा हिम्मतपुर से गुजरात राज्य की सीमा तक 0.00 कि.मी.से 32.00 कि.मी.सडक के कि.मी. 14/500 से 24/800 मी तक के अपग्रेडेशन हेतु 12.528 हैक्टर वन भूमि का प्रत्यावर्तन ।

प्रसंग:- प्रयावरण वन एवं जलवायु परिवर्तन मंत्रालय क्षेत्रीय कार्यालय (मध्य)के पत्र संख्या 8-बी/रा/06/02/2017/एफसी/584 दिनांक 22-3-2017 के क्रम में ।

महोदय,

उपरोक्त विषयान्तर्गत प्रासंगिक पत्र के क्रम में निवेदन है कि थाना मेवाडा हिम्मतपुर से गुजरात राज्य की सीमा तक 0.00 कि.मी.से 32.00 कि.मी. सडक के कि.मी.14/500 से 24/800 तक के अपग्रेडेशन एवं चौडीकरण हेतु 12.528 हैक्टर वन भूमि का प्रत्यावर्तन की (ऑन लाईन प्रस्ताव संख्या एफसी/राज/रोड/9317 /2015) शर्तोंधीन सैद्धान्तिक स्वीकृति प्राप्त हुई है । सैद्धान्तिक स्वीकृति में अधिरोपित शर्तों की पालना कर यूजर एजेन्सी अधिशाषी अभियन्ता सार्वजनिक निर्माण विभाग खण्ड डूंगरपुर द्वारा उनके पत्र संख्या 7933 दिनांक 14-12-2017 को पालना रिपोर्ट प्रस्तुत की है । सैद्धान्तिक स्वीकृति में अधिरोपित शर्त संख्या 1 से 8 तक की विधिवत पालना कर दी गई है । पालना रिपोर्ट निर्धारित प्रपत्र में निम्नानुसार है ।

शर्त संख्या-1 वन भूमि की वैधानिक स्थिति में कोई परिवर्तन नहीं किया गया है ।

शर्त संख्या-2 प्रयोक्ता अभिकरण द्वारा वन विभाग के पक्ष में प्रभावित वन क्षेत्र के समतुल्य गैर वनभूमि अर्थात 12.528 हैक्टर पर क्षतिपूरक वृक्षारोपण एवं 10 वर्षों तक रखरखाव हेतु आवश्यक धनराशि प्रचलित दरो को समाहित करते हुए कैम्पा नई दिल्ली में जमा करा दी गई है । वन विभाग के पक्ष में हस्तान्तरण एवं नामान्तरण हो चुका है ।

शर्त संख्या-3 प्रयोक्ता अभिकरण द्वारा माननीय उच्चतम न्यायालय के रिट पिटीशन (सीविल)202/1995 के अन्तर्गत आई.ए.संख्या 566 एवं भारत सरकार के पत्र संख्या 5-3 /2007 एफ.सी.दिनांक 5-2-2009 के तहत दिये गये आदेशानुसार शुद्ध वर्तमान मूल्य (एन.पी.वी.)की निर्धारित राशि जमा करा दी गई है ।

शर्त संख्या-4 प्रयोक्ता अभिकरण द्वारा एनपीवी की धन राशि की बढोतरी होती है तो जमा कराने का वचनबद्धता प्रमाण-पत्र सलग्न है ।

शर्त संख्या- 5 विधिवत स्वीकृति के बाद प्रस्तावित वन क्षेत्र का सीमा स्तम्भों द्वारा सीमांकन सार्वजनिक निर्माण विभाग के व्यय पर किया जावेगा । वचनबद्धता प्रमाण-पत्र सलग्न है ।

शर्त संख्या- 6 सार्वजनिक निर्माण विभाग द्वारा मक डिस्पोजल योजना प्रभागीय स्वीकृत कराकर योजना सलग्न है ।

शर्त संख्या -7 सार्वजनिक निर्माण विभाग द्वारा स्वयं के व्यय से सडक के दोनो तरफ वृक्षारोपण का कार्य वन विभाग की निगरानी में किया जावेगा वचनबद्धता प्रमाण-पत्र सलग्न है ।

शर्त संख्या-8 सार्वजनिक निर्माण विभाग एवं राज्य सरकार भविष्य में योजना पर लागू सभी नियम कानून तथा दिशा निर्देश का पालन करेंगी ।

अतः थाना मेवाडा हिम्मतपुर से गुजरात राज्य की सीमा तक सडक निर्माण की अन्तिम स्वीकृति जारी करने की अनुशांषा की जाती है ।

सलग्न:- अधिरोपित शर्तों की पालना रिपोर्ट दो प्रतियों में।

भवदीय,

(डा.एस.सुरथ बाबू)
उप वन संरक्षक
डूंगरपुर

कमांक/वसु/उवस/2017-18/

दिनांक:-

प्रतिलिपी -अधिशाषी अभियन्ता सार्वजनिक निर्माण विभाग खण्ड प्रथम डूंगरपुर को सूचनार्थ प्रेषित है ।

उप वन संरक्षक
डूंगरपुर



:: [Logout](#)

[Role : Nodal Officer]
[State : Rajasthan]



District Collector Configuration Add Proposal Update Proposals Received Upto 31-12-2011 Miscellaneous Downloads
Upload/Publish Documents Others Processing of Proposals received on or after 15 July 2014

Status of the Payment made by User Agencies

Help

Click on **Proposal No.** to view Detail of proposal. Click on **Demand letter** to view Uploaded demand letter.

CA : Compensatory Afforestation; Addl CA : Additional Compensatory Afforestation; PCA : Penal Compensatory Afforestation; CAT : Catchment Area Treatment; Addl PA : Additional Charges for protected area. NPV : Net Present Value;

: This icon shows that the details of the Funds submitted by User Agency are yet to be verified by Nodal Officer.

: This icon shows that the demand has been verified by Nodal Officer.



: This icon shows that the challan has been generated.

: This icon shows that the payment yet to be made.



: This icon shows that the payment has been made.

Proposals received on or after 15th July 2014 All Proposals received upto 14th July 2014
[Online Help/Query](#)

Select Region : Lucknow Select State : Rajasthan

Select User Agency : Select

Payment Status : Paid Unpaid All

Bank Name : --Select All--

Transaction Date (From) : Transaction Date (To) :

Enter value for Search : Please Enter Proposal No ,Application No ,Proposal Name,Agency I

SEARCH

| Sno. | Proposal Detail | Application_No | Date of IN-PRINCIPLE | Amount to be Paid/Amount Paid (in Rs.) | Payment Status | Payment Detail | Demand Letter |
|------|--|-----------------|----------------------|--|----------------|--|--|
| 16 | R/Road/9317/2015 Upgradation of Thana M. wala Road 0.00km to 3.00 km. PWD DUNGARPUR, RAJASTHAN | ROAD93172015995 | 22 Mar 2017 | CA: 1941840/- Addl CA : 0/- PCA: 0/- CAT : 0/- Safety Zone: 0/- Addl PA : 0/- NPV: 10059984/- Total : 12001824/- | Paid | Fund Demand Verified by Nodal Officer On : 04 Sep 2017 Bank Name : Corporation Bank Mode of Payment : Bank (Challan) Challan Generated On : 20 Sep 2017 Transaction Date : 15 Nov 2017 | Demand Letter Generated Challan |

<http://forestclearance.nic.in/Admin/searchbybank.aspx>

20/09/2017

AGENCY COPY

Challan for collection of Ad-hoc CAMPA fund

Date : 20-09-2017

| | |
|---|---|
| Client Code. | CAM5085 |
| Location. | RAJASTHAN |
| Remitter Name. | EXECUTIVE ENGINEER PWD DN DUNGARPUR |
| PIF/Application No. | 11393172015995 |
| Address. | PWD Division Dungarpur |
| Remitter Contact No. E-mail. Mobile No. Landline No. | xenpwwdpr@yahoo.in 9414163019 2564-231414 |
| Amount(In Rs) | 12001824/- |
| Beneficiary Branch and Code. | FCS Branch (0633) |

Amount In Words : One Crore Twenty Lakh One Thousand Eight Hundred and Twenty-Four Rupees Only

Bank Official (Signature)

Bank's Transaction Number Branch Stamp

- Branches should use CMS menu (FCS & CAPS) to process the transaction.
- Challan should only be accepted against INST/DD.
- Enter the Remitter Name in Additional Information 1
- Enter the Remitter Mobile number in Additional Information 2

CAMPA-MOEF Copy

Challan for collection of Ad-hoc CAMPA fund

Date : 20-09-2017

| | |
|---|---|
| Client Code. | CAM5085 |
| Location. | RAJASTHAN |
| Remitter Name. | EXECUTIVE ENGINEER PWD DN DUNGARPUR |
| PIF/Application No. | 11393172015995 |
| Address. | PWD Division DungarpurDungarpur |
| Remitter Contact No. E-mail. Mobile No. Landline No. | xenpwwdpr@yahoo.in 9414163019 2564-231414 |
| Amount(In Rs) | 12001824/- |
| Beneficiary Branch and Code. | FCS Branch (0633) |

Amount In Words : One Crore Twenty Lakh One Thousand Eight Hundred and Twenty-Four Rupees Only

Bank Official (Signature)

Bank's Transaction Number Branch Stamp

- Branches should use CMS menu (FCS & CAPS) to process the transaction.
- Challan should only be accepted against INST/DD.
- Enter the Remitter Name in Additional Information 1
- Enter the Remitter Mobile number in Additional Information 2

BANK COPY

Challan for collection of Ad-hoc CAMPA fund

Date : 20-09-2017

| | |
|---|---|
| Client Code. | CAM5085 |
| Location. | RAJASTHAN |
| Remitter Name. | EXECUTIVE ENGINEER PWD DN DUNGARPUR |
| PIF/Application No. | 11393172015995 |
| Address. | PWD Division DungarpurDungarpur |
| Remitter Contact No. E-mail. Mobile No. Landline No. | xenpwwdpr@yahoo.in 9414163019 2564-231414 |
| Amount(In Rs) | 12001824/- |
| Beneficiary Branch and Code. | FCS Branch (0633) |

Amount in Words : One Crore Twenty Lakh One Thousand Eight Hundred and Twenty-Four Rupees Only

Bank Official (Signature)

Bank's Transaction Number Branch Stamp

- Branches should use CMS menu (FCS & CAPS) to process the transaction.
- Challan should only be accepted against INST/DD.
- Enter the Remitter Name in Additional Information 1
- Enter the Remitter Mobile number in Additional Information 2

After making successful payment, User Agencies may send a line of confirmation through Email: helpdeskcampa@corpbank.co.in

जमा का विवरण

- कटिबद्ध हुआ खं 10 वर्ष का खाखावा - 19,41,840 -
- समाप्त की निश्चित राशि - 100,59,984 -

योग - 1,20,01,824 -

Signature

Executive Engineer
P.W.D. Division, Dungarpur

कार्यालय अधिशाही अभियन्ता सार्वजनिक निर्माण विभाग खण्ड झुंगरपुर(राज.)

ऑनलाईन प्रस्ताव संख्या FPRJ/Road/9317/2015

| क्र.सं. संख्या | उल्लेखित शर्त | परिपालन |
|-------------------|---|--|
| 1 | वन भूमि की वैधानिक स्थिति में कोई परिवर्तन नहीं होगा। | वन भूमि की वैधानिक स्थिति में कोई परिवर्तन नहीं किया गया है। |
| 2 | प्रयोक्ता अभिकरण द्वारा वन विभाग के पक्ष में प्रभावित वन क्षेत्र के समतुल्य गैर वनभूमि अर्थात् 12.528 हे. पर क्षतिपूर्क वृक्षारोपण एवं 10 वर्षों तक रखरखाव हेतु आवश्यक धनराशि (प्रचलित दरों को समाहित करते हुए यथासंशोधित) केम्मा नई दिल्ली में जमा की जाएगी। उक्त वन विभाग के पक्ष में हस्तान्तरण एवं नामान्तरण किया जायेगा तथा इस भूमि को छः माह में आरक्षित/संरक्षित वन भूमि घोषित किया जायेगा। भूमि का हस्तान्तरण एवं नामान्तरण करने के पश्चात् इस कार्यालय द्वारा विधिवत् स्वीकृति प्रदान की जायेगी। | सार्वजनिक निर्माण विभाग द्वारा वन विभाग के पक्ष में प्रभावित वन क्षेत्र के समतुल्य गैर वनभूमि अर्थात् 12.528 हे. पर क्षतिपूर्क वृक्षारोपण एवं 10 वर्षों तक रखरखाव हेतु आवश्यक धनराशि (प्रचलित दरों को समाहित करते हुए यथासंशोधित) राशि का केम्मा फंड दिल्ली में जमा कर दी गई है। दर विभाग के पक्ष में हस्तान्तरण एवं नामान्तरण किया जायेगा तथा इस भूमि को छः माह में आरक्षित/संरक्षित वन भूमि घोषित किया जायेगा। भूमि का हस्तान्तरण एवं नामान्तरण श्रीमान् जिला कलक्टर महोदय झुंगरपुर के पत्र क्रमांक राजस्व/2015-16/191-95 दिनांक 13.01.2015 एवं राजस्व/मू.आं.व/2015-16/1464-68 दिनांक 02.03.2015 द्वारा कर दिया गया है। (छायाप्रति संलग्न है) |
| 3 | प्रयोक्ता अभिकरण द्वारा माननीय उच्चतम न्यायालय के रिट पिटीशन (सिविल) 202/1995 के अन्तर्गत आई. ए. संख्या 566 एवं भारत सरकार के पत्र संख्या 5-3/2007-एफ.सी. दिनांक 05.02.2009 के तहत में दिये गये आदेशानुसार शुद्ध वर्तमान मूल्य (एन.पी.वी.) की निर्धारित राशि (प्रचलित दरों को समाहित करते हुए यथासंशोधित) केम्मा नई दिल्ली में जमा जाएगी। इसके उपरान्त ऑनलाईन पोर्टल के माध्यम से जमा की गयी धनराशि की ऑनलाईन ई-रसीद की छायाप्रति सहित सेद्धान्तिक स्वीकृति की अनुपालन आख्या (जिसमें जमा की गयी धनराशि का मदवार विवरण अर्थात् क्षतिपूर्क वृक्षारोपण एन.पी.वी. हेतु जमा धनराशि का विवरण दिया गया हो) प्रेषित की जाए तदोपरान्त ही विधिवत् स्वीकृति पर विचार किया जाएगा। | सार्वजनिक निर्माण विभाग माननीय उच्चतम न्यायालय के रिट पिटीशन (सिविल) 202/195 के अन्तर्गत आई. ए. संख्या 566 एवं भारत सरकार के पत्र संख्या 5-3/2007-एफ.सी. दिनांक 05.02.2009 के तहत में दिये गये आदेशानुसार शुद्ध वर्तमान मूल्य (एन.पी.वी.) की निर्धारित राशि (प्रचलित दरों को समाहित करते हुए यथासंशोधित) केम्मा फंड नई दिल्ली में जमा कर दी गई है। दर उपरान्त ऑनलाईन पोर्टल के माध्यम से जमा की गयी धनराशि की ऑनलाईन ई-रसीद की छायाप्रति सहित सेद्धान्तिक स्वीकृति की अनुपालन आख्या (जिसमें जमा की गयी धनराशि का मदवार विवरण अर्थात् क्षतिपूर्क वृक्षारोपण एन.पी.वी. हेतु जमा धनराशि का विवरण दिया गया हो) प्रेषित की जाए तदोपरान्त ही विधिवत् स्वीकृति पर विचार किया जाएगा। |
| 4 | प्रयोक्ता अभिकरण इस आशय का वचनबद्धता पत्र प्रस्तुत करेगे कि सक्षम स्तर से यदि एन.पी.वी. की धनराशि बढोत्तरी होती है तो बढी हुई धनराशि प्रयोक्ता अभिकरण द्वारा जमा की जाएगी। | सक्षम स्तर से यदि एन.पी.वी. की धनराशि बढोत्तरी होती है तो बढी हुई धनराशि सार्वजनिक निर्माण विभाग द्वारा जमा कर दी जायेगा। (वचनबद्धता पत्र संलग्न है।) |
| 5 | विधिवत् स्वीकृति के बाद प्रस्तावित वन क्षेत्र का सीमा स्तम्भों द्वारा सीमांकन प्रयोक्ता अभिकरण के व्यय पर किया जाएगा। यह सीमांकन 4" फीट उंचे आर.सी.सी. पीलरो से किया जाएगा। जिसमें प्रत्येक पीलर पर क्रमांक डी.जी.पी.एस निर्देशक Backward and Forward bearing एवं अपने निकटवर्ती पीलरो से दूरी दर्शायी जाएगी। | विधिवत् स्वीकृति के बाद प्रस्तावित वन क्षेत्र का सीमा स्तम्भों द्वारा सीमांकन सार्वजनिक निर्माण विभाग के व्यय पर कर दिया जायेगा। (वचनबद्धता पत्र संलग्न है।) |
| 6 | प्रयोक्ता अभिकरण द्वारा मक डिस्पोजल योजना प्रभागीय वनाधिकारी द्वारा स्वीकृत इस कार्यालय को प्रेषित की जायेगी। | सार्वजनिक निर्माण विभाग द्वारा मक डिस्पोजल योजना प्रभागीय वनाधिकारी द्वारा स्वीकृत कराकर संलग्न कर प्रेषित की जा रही है। (मक डिस्पोजल योजना संलग्न है) |

157

क्र.सं.
7

परियोजना का वर्णन
प्रयोक्ता अभिकरण इस आशय का बचनबद्धता पत्र प्रस्तुत करने के आई.आर.सी. के मानकों के अनुरूप तथा माननीय राष्ट्रीय हरित अभिकरण (NGT) श्रेडल जोन बेच भोपाल द्वारा प्रार्थना पत्र संख्या-27/2015 वाकूलाल जाजू बनाम राजस्थान सरकार में दिनांक 16.11.2015 में दिये गये आदेश की अनुपालना में प्रयोक्ता अभिकरण द्वारा स्वयं के धन पर वन विभाग की निगरानी में सडक के दोनों तरफ तथा Median पर (यदि उपलब्ध है तो) वृक्षारोपण किया जाएगा।


8 प्रयोक्ता अभिकरण एवं राज्य सरकार वर्तमान तथा भविष्य में योजना पर लागू सभी नियम कानून तथा दिशा निर्देशों का पालन करेगी।

परिपालन

सार्वजनिक निर्माण विभाग द्वारा स्वयं के धन से सडक दोनों तरफ वृक्षारोपण का कार्य वन विभाग की निगरानी में कर दिया जायेगा। (बचनबद्धता पत्र संलग्न है)

सार्वजनिक निर्माण विभाग एवं राज्य सरकार भविष्य में योजना पर लागू सभी नियम कानून तथा दिशा निर्देशों का पालन करेगी।

बिन्दु संख्या 1 से 8 की परिपालन आख्या प्रस्तुत कर निवेदन है कि उक्त भूमि के उपयोग हेतु सैद्धान्तिक स्वीकृति प्राप्त हो चुकी है एवं सभी शर्तों की परिपूर्ण एवं बिंदुवार परिपालना प्रस्तुत कर परियोजना कार्य प्रारम्भ करने की स्वीकृति कराने का श्रम करावें।


अधिसाक्षी अभियन्ता
सा.नि.वि. खण्ड डूंगरपुर

158

केवल नकल के उपयोग के लिए

पत्र सं. सी 26 (N)
(रिजिस्ट्रेशन 13)

ग्राम पटवार क्षेत्र भू-अभिलेख निरीक्षक क्षेत्र 51011

तहसील खंडवारपुर जिला खंडवारपुर राजस्थान संवत् 2077.1 से 2077.2 तक

| भू-धारकों का नाम | कारतकार का नाम मय पिता का नाम, जाति तथा निवास स्थान के पते सहित एवं भू-वृत्ति का स्वरूप | खसरा संख्या | क्षेत्रफल | मूदा (भूमि) वर्गिकण | सिंचाई के स्रोत | वृषक द्वारा संवत् लगान तथा अन्य शोष्य | | संवत् के लिए | संवत् के लिए | संवत् के लिए | संवत् के लिए | संवत् के लिए | संवत् के लिए | |
|------------------|---|-------------|-----------|---------------------|-----------------|---------------------------------------|-----|-------------------------------------|--------------------------|--------------------|--------------------|--------------------|--------------------|----|
| | | | | | | दर सहित ब्यौरा | रकम | | | | | | | |
| 3 | 4 | 5 | 6 | 7 | 8 | 9 | 10 | 11 | 12 | 13 | 14 | 15 | 16 | 17 |
| राज सरकार | बिलानाम पहाड़िया एवं पर्वत | 3133 | 277.07 | सगर - | - | - | - | ना.सं. 3015 | 3016/15 | से आदेशानुसार | | | | |
| | | | | | | | | रकबा 277.05 से से 51-09 (0.32 हे.) | भूमि वन विभाग के नाम रजि | ख. नं. रकबा | 3133 | 51-09 (0.32 हे.) | | |
| | | | | | | | | ना. सं. 4041 | से आदेशानुसार | | | | | |
| | | | | | | | | उ-05-28 | | | | | | |
| | | | | | | | | रकबा 225.18 से से 26-06 (4.208 हे.) | भूमि वन विभाग के नाम रजि | ख. नं. रकबा | 3133 | 26-06 (4.208 हे.) | | |
| | | | | | | | | भूमि वन विभाग के नाम रजि | ख. नं. रकबा | 3133 | 26-06 (4.208 हे.) | | | |

बनकर राजहित में जारी की
"सत्य प्रति"
असल से नकल की

P35NG108
9/09/2016

पत्र सं. 2632154

Code: J-01

102/160


कार्यालय अधिशाषी अभियन्ता सार्वजनिक निर्माण विभाग खण्ड डूंगरपुर (राज.)


क्रमांक:-

दिनांक:-

-: वचनबद्धता :-

थाना मेवाडा हिम्मतपुर से गुजरात राज्य की सीमा तक किमी. 14/500 से 24/800 तक सडक अपग्रेडेशन एवं चौडाईकरण में वनभूमि की यदि सक्षम स्तर से एन.पी.पी. राशि में बढोतरी होती है तो बढी हुई राशि विभाग द्वारा जमा की जायेगी।


उप वृन संरक्षक
डूंगरपुर (राज.)


(रोशनलाल खटीक)
अधिशाषी अभियन्ता,
सानिवि. खण्ड डूंगरपुर (राज.)


कार्यालय अधिशाषी अभियन्ता सार्वजनिक निर्माण विभाग खण्ड डूंगरपुर (राज.)

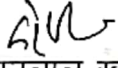
क्रमांक:-

दिनांक:-

-: वचनबद्धता :-

विधिवत् स्वीकृति के बाद प्रस्तावित वन क्षेत्र का सीमा स्तम्भो द्वारा सीमाकन प्रयोक्ता अभिकरण के व्यय पर किया जाएगा। यह सीमाकन 4" फीट उंचे आर.सी.सी. पीलरो से किया जाएगा। जिसमें प्रत्येक पीलर पर क्रतांक डी.जी.पीएस निर्देशक Backword and Forward bearing एव अपने निकटवर्ती पीलरो से दूरी दर्शायी दी जायेगी।


उप वन संरक्षक
डूंगरपुर (राज.)


(रोशनलाल खटीक)
अधिशाषी अभियन्ता,
सानिवि. खण्ड डूंगरपुर (राज.)


WASTE DISPOSAL PLAN


Certificate

This is to Certify that the Proposed Alignment of (Strengthening & Widening of Dungarpur Bichhiwara Road (ODR) KM 0/0 to 5/0 and Thana to Mewara Road (ODR-1) KM 0/0 to 32/0 Up to Gujrat State Border The Laning Section of the Project road at Locations Km. 14/500 to 24/800 is Passing Through Hill Section Which requires cut and fill . The cut material will be utilized for filling Section. Any Excess cut Material will be transported to km. 18/150 to 23/700 part of project Road Stretches which requires only fill Section.

Date :- 13.12.2017

Place :- Dungarpur


उप वन संरक्षक
डूंगरपुर (राज.)


(Roshan Lal Khatik)
Executive Engineer
PWD Dn. Dungarpur

105
163

MUCK DISPOSAL/MANAGEMENT PLAN FOR Upgradation Strengthening & Widening Work of Thana Mewara (Himmatpur) upto Gujrat State Border km. 14/500 to 24/800 PWD DN. DUNGARPUR

Muck disposal plan prepared as following:-

- 1- Calculation of muck to generated including swell factor Total muck generated during construction of road=89585.94 cum
- 2- Quantity of muck to be utilized in the project activities As per attached sheet= 89585.94 Cum
- 3- Balance quantity of muck which required for disposal/management plan (89585.94-89585.94) cum = Nil
- 4- Carriage of muck from the muck generation site to dumping site Muck will be carry by contractor as their own cost as per bond condition (N/A)
- 5- Ownership of land the consent of land owner
N/A

6- Development of dumping site construction of retaining walls and other structure


N/A Dumping yard is in Non Forest land.


- 7- Rehabilitation of dumping site like leveling planting of grass shrub and tree species
- 8- N/A


Cost of Dumping site N/A

Undertaken as per following by User agency (PWD Dungarpur)

- 1- Muck management plan will be implemented ny PWD Dungarpur In Case non implementation of plan we eill be liable to penalty/ action.
- 2- The proposed dumping site is located away from river/ stream/nala.


सहायक अभियन्ता
P. W. D. Division, Dungarpur


Executive Engineer
P. W. D. Division, Dungarpur


ज. व. वि. वि. वि.
दुंगरपुर (राज.)

106
104




Annexure-I

NAME OF WORK :- Upgradation Strengthening & Widening Work of Thana Mewara (Himmatpur) upto Gujrat State Border km. 14/500 to 24/800.

| S. No. | Particulars | Quantity | Unit |
|--------|---|----------|------|
| 1 | Total material received from reserve forest and civil soam land during hill side cutting. | | |
| (i) | Reserve Forest Land (1x125X13.50X1.50) | 2531.25 | cum |
| | (1X175X9.00X1.00) | 1575.00 | cum |
| | (1X50X9.00X0.50) | 225.00 | cum |
| | (1X75X9.00X0.50) | 337.50 | cum |
| | 1X200X11X1.00 | 2200.00 | Cum |
| | 1X600X13.50X8.00 | 64800 | |
| | Total:- | 71668.75 | Cum |
| (ii) | Add 25% swell factor | 17917.19 | Cum |
| | G. Total:- | 89585.94 | Cum |

DISPOSAL AND USE OF MATERIAL

| | | | |
|--|--|----------|-----|
| | Total Cutting Used as filling material | | |
| | Ch 18/150 to 18/500 (1X350X14X2) | 9800.00 | Cum |
| | Ch 18/650 to 19/00 (1X350X14X2) | 9800.00 | Cum |
| | Ch 20/400 to 20/575 (1X175X13.50X1.80) | 4252.50 | Cum |
| | Ch 20/700 to 20/900 (1X200X13X2) | 5200.00 | Cum |
| | Ch 21/025 to 21/200 (1X75X13.5X1.5) | 1518.75 | cum |
| | Ch 21/375 to 21/675 (1X300X14X2.50) | 10500.00 | Cum |
| | Ch 22/075 to 22/125 (1X50X13.5X1.0) | 675.00 | cum |
| | Ch 22/975 to 23/025 (1X50X12.75X0.75) | 478.12 | cum |
| | Ch 23/300 to 23/700 (1X400X16X7.40) | 47361.60 | Cum |
| | Total | 89585.94 | |
| | Total Used of material | 89585.94 | Cum |
| | Material disposal by cartage in dumping yard | Nil | |





 सहायक अभियन्ता
 वि. उपखण्ड, विछीवाला
 उप वन संरक्षक
 डूंगरपुर (राज.)


127 165


Annexure-II

SUMMARY OF DABRIES DISPOSAL

| S No. | Total dabries | Material disposal by cartage | Re-used material for road Construction | Total disposal in dumping Zone | Balance dabries. |
|-------|-----------------|------------------------------|--|--------------------------------|------------------|
| 1 | 89585.94 Cum | Nil | 89585.94 Cum | Nil | Nil |

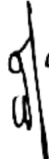

सहायक अभियन्ता
मो.नि.वि.उपखण्ड, किछीवाला



P.W.D. District Engineer


मुख्य संरक्षक
इलाहाबाद (राज.)

MUCK DISPOSAL PLAN

| | |
|---------------------|--|
| NAME OF WORK | : Upgradation Strengthening & Widening Work of Thana Mewara (Himmatpur) upto Gujrat State Border km. 14/500 to 24/800. |
| ROAD LENGTH | : 9.50 KM. |
| BLOCK | : BICHIWARA |
| DISTRICT | : DUNGARPUR |
| STATE | : RAJASTHAN |


 SA
 A.C.
 सहायक अभियंता
 सि. वि. दुर्गापुर, सिरीयाल


 Executive Engineer
 P.W.D. Division, Dungarpur
 उपायुक्त संरक्षक
 दुर्गापुर (राज.)


कार्यालय अधिशाषी अभियन्ता सार्वजनिक निर्माण विभाग खण्ड डूंगरपुर (राज.)


क्रमांक:-

दिनांक:-

—: वचनबद्धता :—

थाना मेवाडा हिम्मतपुर से गुजरात राज्य की सीमा तक किमी. 14/500 से 24/800 तक सडक अपग्रेडेशन एवं चौडाईकरण कार्य पूर्ण होने के बाद सडक के दोनो तरफ वक्षारोपण विभाग द्वारा स्वयं के व्यय से वन विभाग की निगरानी में कर दिया जायेगा।


उप वन संरक्षक
डूंगरपुर (राज.)



(रोशनलाल खटीक)
अधिशाषी अभियन्ता,
सानिवि. खण्ड डूंगरपुर (राज.)


169/111

कार्यालय अधिशाषी अभियन्ता सार्वजनिक निर्माण विभाग खण्ड डूंगरपुर (राज.)

:- वचनबद्धता :-

प्रयोक्ता अभिकरण सार्वजनिक निर्माण विभाग एवं राज्य सरकार द्वारा वर्तमान तथा भविष्य में योजना पर लागू सभी नियम कानून तथा दिशा निर्देशो की पालना की जायेगी।


उप वरु संरक्षक
डूंगरपुर (राज.)


अधिशाषी अभियन्ता,
सानिवि. खण्ड डूंगरपुर (राज.)

FORM-1
(For Linear Project)
Government of Rajasthan

OFFICE OF THE DISTRICT COLLECTOR, DUNGARPUR (RAJ.)

No. Rev./2016/ 3992

Dated : 10 Oct, 2016


REVISED TO WHOM SO EVER IT MAY CONCERN

In compliance of the Ministry of Environment and Forests (MoEF), Government of India's letter No. 11-9/98-FC(Pt) dated 3rd August 2009 wherein the MoEF issued guideline on submission of evidence for having initiated and completed the process of settlement of rights under the Schedule Tribes and Other Traditional Forest Dwellers (Recognition of Forest Rights) Act, 2006 ('FRA' for short) on the forest land proposed to be diverted for non-forest purposes read with MoEF's letter dated 5th February 2013 wherein MoEF issued certain relaxation in respect of linear project, it is certified that 8.32 hectare and 4.208 hectare Total 12.528 hectare of Forest land proposed to be diverted in favor of Forest Department Dungarpur is being diverted in lieu of use of 8.32 hectare and 4.208 hectare Total 12.528 hectare of forest land in up gradation work from Thana Mewara to Gujrat Border (in two lane) in District Dungarpur. This 8.32 hectare and 4.208 hectare Total 12.528 hectare of land fall in villages Ramsagara, Jalu Kunwa, Vad, Bharatpur and un-surveyed forest area within jurisdiction of Bichhiwara Tehsil.

It is further certified that:

- The complete process for identification and settlement of rights under the FRA has been carried out for the entire 8.32 hectare and 4.208 hectare Total 12.528 hectare of forest area proposed for diversion. A copy of records of all consultation and meeting of the Forest Rights Committee(s), Gram Sabha(s), Sub-Division Level Committee(s) and the District Level Committee are enclosed as annexure.
- The diversion of forest land for facilities managed by the Government as required under section 3(2) of the FRA have been completed and the Gram Sabhas have given their Consent to it.
- The proposal does not involve recognized rights of Primitive Tribal Groups and Pre-agriculture communities.

Inc. - Gramsabha Samiti,
Sub Divisonal Samiti,
and Distt. level Samiti


(Surender Kumar Solanki)
District Collector
Dungarpur (Raj.)



कार्यालय जिला कलक्टर, डूंगरपुर (राज0)

क्रमांक:-राजस्व/व.भू.प्र./2016/

दिनांक:- 09.2016

10-10-2016

- बैठक कार्यवाही विवरण -

अधिशेषी अभियंता, सार्वजनिक निर्माण विभाग, खण्ड डूंगरपुर के पत्र क्रमांक 1808 दिनांक 29.09.2016 की कार्यवाही से सार्वजनिक निर्माण विभाग डूंगरपुर द्वारा थाना मेवाडा सड़क अप-टू गुजरात सीमा तक चौड़ाई बढ़ाने व सुदृढीकरण वाबत माननीय मुख्यमंत्री महोदया द्वारा घोषित सड़क का निर्माण कार्य मे 15 से 25 कि.मी. तक वन क्षेत्र में सड़क निकासी होने से आज जिला स्तरीय समिति की बैठक आयोजित की गई।

इस कार्यालय द्वारा वन विभाग की भूमि सड़क निर्माण में अधिग्रहीत होने से वन भूमि प्रत्यावर्तन की कार्यवाही की गई है। कुल 12.528 हैक्टर वन भूमि प्राप्ति के बदले ग्राम बलवाडा में कुल 12.528 हैक्टर भूमि वन विभाग को आवंटित की गई है। उक्त सड़क निर्माण में प्रभावित वन भूमि 12.528 हैक्टर में क्रमशः राजस्व ग्राम रामसागडा, जालूकुआं, वेड व भरतपुर में अवस्थित हैं, जिसके प्राप्त ग्रामसभा एवं उपखण्ड स्तरीय समिति के प्रस्ताव अनुसार ग्राम परिधी या अधिकार क्षेत्र में कुल 12.528 हैक्टर भूमि सर्वेड/अनसर्वेड भूमि पर ग्रामसभा/उपखण्ड स्तर पर अनुसूचित जनजाति एवं अन्य परम्परागत वन निवासी (वनाधिकारों की मान्यता) अधिनियम, 2006, 2008 एवं संशोधित नियम 2012 के तहत कोई व्यक्तिगत/सामुदायिक वनाधिकार का दावा स्वीकृत नहीं किया गया है तथा न ही प्रस्तावित सड़क निर्माण सीमा के अन्तर्गत विचाराधीन है। ग्रामसभा समिति व उपखण्ड स्तरीय समिति में प्रभावित वन भूमि में वनाधिकार व्यक्तिगत/सामुदायिक दावा स्वीकृत तथा विचाराधीन नहीं होने से जिला स्तरीय समिति में ऐसे मामले स्वीकृत एवं विचाराधीन नहीं हैं जिसका विवरण निम्नानुसार है:-

| क्र.सं. | कार्य का नाम | लाकेशन | राजस्व गांव का नाम | ग्राम पंचायत का नाम | सर्वेड भूमि | अनसर्वेड भूमि | वन अधिकार पत्र जारी या दावा स्वीकृत या विचाराधीन हो | विशेष विवरण ग्राम पंचायत द्वारा आयोजित ग्रामसभा की तारीख |
|---------|---|-----------------------|--------------------|---------------------|-------------|---------------|---|--|
| 1. | थाना मेवाडा सड़क अप-टू गुजरात सीमा तक सुदृढीकरण व चौड़ाई का कार्य | 15 कि.मी. | रामसागडा | धमलातफला | 0.13 है0 | 0 | नहीं | 20.02.2015 |
| 2. | --- | 16, 17, 18, 19 कि.मी. | जालूकुआं | जालूकुआं | 2.70 है0 | 3.55 है0 | नहीं | 20.02.2015 |
| 3. | --- | 20,21,22 कि.मी. | वेड | महिपालपुरा | 0.91 है0 | 2.72 है0 | नहीं | 20.02.2015 |
| 4. | --- | 23,24,25 कि.मी. | भरतपुर | मेवाडा | 0.10 है0 | 2.50 है0 | नहीं | 23.02.2015 |
| | | | | योग | 3.828 है0 | 8.700 है0 | | |

श्रीमति रतनदेवी भराडा
(सदस्य)

उपवन संरक्षक
डूंगरपुर

श्री दिलीप कलासुआ
(सदस्य)

परियोजना अधिकारी,
टी.ए.डी. डूंगरपुरा विभाग

श्री देवीलाल अहिर
(सदस्य)

जिला-डूंगरपुर (राज.)

जिला कलक्टर
डूंगरपुर

कार्यालय उपखण्ड अधिकारी बिछीवाडा जिला डूंगरपुर

क्रमांक-वनाधिकार/राजस्व/2016 / 2136-41

दिनांक:-29.09.2016

आदेश

थाणा से मेवाडा अपटु गुजरात सीमा टुलेन सडक हेतु प्रस्तावित वन विभाग की भूमि के प्रत्यावर्तन सडक परिधि में आने वाली वन भूमि हेतु उपखण्ड स्तरीय वनाधिकार समिति के सदस्यों का बैठक दिनांक 29.09.2016 को रखी गई है। उपखण्ड स्तरीय वनाधिकार समिति के सदस्य निम्नानुसार है

| क्र.स | नाम अधिकारी/जनप्रतिनिधि | विभाग | वि० वि० |
|-------|-------------------------|-----------------------------------|------------|
| 1 | उपखण्ड अधिकारी | उपखण्ड कार्यालय बिछीवाडा | अध्यक्ष |
| 2 | विकास अधिकारी | पं० सं० बिछीवाडा | सदस्य सचिव |
| 3 | श्रीमति प्रियंका भगोरा | पं० सं० सं० सचिवा <u>मालमाथा</u> | सदस्य |
| 4 | श्री पूजीलाल बरंडा | पं० सं० सं० धमलात फला | सदस्य |
| 5 | श्री पुन्मचन्द भगोरा | पं० सं० सं० भहणा | सदस्य |
| 6 | क्षेत्रीय वन अधिकारी | वन विभाग <u>बिछीवाडा डूंगरपुर</u> | सदस्य |

क्रमांक-वनाधिकार/राजस्व/2016 / 2136-41

उपखण्ड अधिकारी

बिछीवाडा

दिनांक:-29.09.2016

- 1 श्रीमान जिला कलक्टर महोदय डूंगरपुर।
- 2 उप वन संरक्षक डूंगरपुर।
- 3 विकास अधिकारी पं० सं० बिछीवाडा (सदस्य सचिव)।
- 4 क्षेत्रीय वन अधिकारी रेंज बिछीवाडा। मालमाथा
- 5 सर्व श्रीमति प्रियंका भगोरा पं० सं० सं० सचिवा / श्री पूजीलाल बरंडा पं० सं० सं० धमलात फला / श्री पुन्मचन्द भगोरा पं० सं० सं० भहणा ।

पं० सं० सं० धमलात फला
 विकास अधिकारी
 पं.सं. बिछीवाडा
 कोड नं. 2007

उपखण्ड अधिकारी
 बिछीवाडा

पुन्मचन्द भगोरा
 पं.सं. सं. सं. भहणा

क्षेत्रीय वन अधिकारी,
 डूंगरपुर (राज.)

प्रियंका भगोरा

श्रीमान् जिला कलेक्टर महोदय झुंजरपुर के पत्र संख्या 3151-53 दिनांक 28.07.2016 एवं 874-77 दिनांक 24.03.2015 एवं तहसील कार्यालय बिछीवाडा : पत्र संख्या 417-18 दिनांक 31.03.2015 एवं 1521 दिनांक 26.09.2016 की कार्यवाही में सार्वजनिक निर्माण विभाग झुंजरपुर द्वारा थाना मेवडा सडक अपट्ट गुजरात मेम तक चौडाई बढ़ाने व सुदृढीकरण बाबत माननीय मुख्यमंत्री द्वारा घोषित सडक का निर्माण कार्य में किमी. 15 से 25 तक वन क्षेत्र मे से सडक निकासी होने से आज उपखण्ड स्तर पर बैठक की गई।

श्रीमान् जिला कलेक्टर महोदय द्वारा वन विभाग की भूमि सडक निर्माण में अधिग्रहित होने से भूमि प्रत्यावर्तन की कार्यवाही की गई है। एवं कुल 12.528 हैक्टर वन भूमि प्राप्ती के बदले गांव बलवाडा में कुल 12.528 हैक्टर भूमि आवंटन की गई है। उक्त सडक निर्माण में आवाप भूमि 12.528 हैक्टर में क्रमशः राजस्व गांव रामसागाडा, जालुकुआ, वेड व भरतपुर अवस्थित है। जिसके द्वारा प्राप्त ग्राम सभा प्रस्ताव अनुसार परिधि या अधिकार क्षेत्र में कुल 12.528 हैक्टर भूमि अनसर्वेड भूमि पर इस उपखण्ड स्तरपर अनुसूचित जनजाति और अन्य परम्परागत वन निवासी (वन अधिकारों की मान्यता) अधिनियम 2006 एवं 2008 एवं अधिनियम 2012 के तहत कोई व्यक्तिगत/सामुदायिक वनाधिकार का दावा स्वीकृत या विचारधीन प्रस्तावित सडक निर्माण सीमा में विवरण अनुसार नहीं है।

| क्र.स. | कार्य का नाम | लोकेशन | राजस्व गांव का नाम | ग्राम पंचायत का नाम | सर्वेड भूमि | अनसर्वेड भूमि | वन अधिकार पत्र जारी या दावा स्वीकृत या विचारधीन हो | विशेष विवरण ग्राम पंचायत द्वारा आयोजित ग्राम सभा की तारीख |
|--------|---|----------------------|--------------------|---------------------|-------------|---------------|--|---|
| 1. | थाना मेवडा सडक अपट्ट गुजरात सीमा तक सुदृढीकरण व चौडाई | किमी. 15 | रामसागाडा | धमलाताफला | 0.13 है. | 0 | नहीं | 20.02.2015 |
| | | किमी. 16, 17, 18, 19 | जालुकुआ | जालुकुआ | 2.70 है. | 3.55 है. | नहीं | 20.02.2015 |
| | | किमी. 20, 21, 22 | वेड | महिपालपुरा | 0.91 है | 2.72 है. | नहीं | 20.02.2015 |
| | | किमी. 23, 24, 25 | भरतपुर | मेवडा | 0.10 है. | 2.50 है. | नहीं | 23.02.2015 |
| योग:- | | | | | 3.828 | 8.700 | | |

(Signature)
उपखण्ड अधिकारी

(Signature)
20/11/16
उ.प्र. तहसील कार्यालय झुंजरपुर
दिनांक 20.11.2016

(Signature)
20/11/16

(Signature)
20/11/16

(Signature)
20/11/16

ms into truck

pur. The victims were rushed to a nearby hospital where doctors declared them dead on arrival, the police said.

"They were the residents of Sardarshahar in Churu district. The impact of the collision was so high that the car turned into a mangled heap of steel, informed the cops.

स्वास्थ्य एवं माध्यम स्टेट प्रोग्राम कमेटी (अंधता), राजस्थान एवं स्वास्थ्य सेवायें, राजस्थान, जयपुर

Date : 06.12.2021

NOTICE INVITING BID

for Presbyopic Glasses with frame State of Rajasthan from interested bidders up to 06.00 PM (20.12.2021). particulars of the bid may be visited on the procurement portal www.rajs.wasthya.gov.in, <http://sppp.raj.nic.in> of the State, and <http://www.rajs.wasthya.nic.in> departmental website. MHS2122GLOB03140

Director (PH) & Chairman State Programme Committee (Blindness) Medical & Health Services, Rajasthan, Jaipur

Government of Rajasthan
Office of Project Director
Rajasthan Urban Infrastructure Development Project
A/S Building, Jawahar Circle, JLN Marg, Jaipur - 302017
Tel No.: 0141-2721966, Fax No.: 0141-2721919
Email: raj.urdp@rajasthan.gov.in; web site: www.urdp.rajasthan.gov.in

Invitation for Bids No: **RUIDP/OCB/FSTP-STP/01**
The Government Department, Government of Rajasthan invites online conditional bid through e-procurement portal <http://sproc.rajasthan.gov.in> for following works (Design, Build, Operate & Maintenance) from eligible enlisted bidder.

| Name of Package and details of works | Dead line for receipt of bids |
|---|---|
| RUIDP/FSTP-STP/RAWATBHATA/01- Cluster package of 3 towns in 3 Lots: Lot-1: "Design, Supply, Construction, Testing, Trial run and commissioning of SPS & STP including Faecal Sludge Septage Management (FSSM) with 5 years operation and maintenance at Rawatbhata (Chittorgarh), Rajasthan including supply, testing of vehical mounted suction machine for faecal sludge desludging." (RUIDP/FSTP/RBT/01) Lot-2: "Design, Supply, Construction, Testing, Trial run and commissioning of FSTP with 5 years operation and maintenance at Itawa (Kota), Rajasthan including supply, testing of vehical mounted suction machine for faecal sludge desludging" (RUIDP/FSTP/ITW/01) Lot-3: "Design, Supply, Construction, Testing, Trial run and commissioning of FSTP with 5 years operation and maintenance at Sutanpur (Kota), Rajasthan including supply, testing of vehical mounted suction machine for faecal sludge desludging" (RUIDP/FSTP/STP/01) | Up to 18:00 hours on 10th January, 2022 |

Bid documents for downloading would be available at e-proc website www.sproc.rajasthan.gov.in starting from 7th December, 2021. Deadline for bid submission is as shown in the Table above.
Pre-bid Meeting for all the work packages will be held at 15:00 hours on 16th December, 2021. All the prospective bidders are advised to participate in the Pre-bid meeting.
Any addendum, clarification to the bidder's queries and corrigendum etc. will be published on the e-proc website and will not be published in Newspapers. Bidders may contact Additional Project Director, RUIDP (0141-2545404), Jaipur for any information on bidding process.
BID Code: U122122GLOB00019
BEN Code: U122122GLOB00019
Project Director, RUIDP

भारत सरकार पर्यावरण, वन एवं जलवायु परिवर्तन मंत्रालय क्षेत्रीय कार्यालय (मध्य) Ministry of Environment, Forest and Climate Change Regional Office (Central Region)

केन्द्रीय भवन, पंचम तल, सेक्टर-एच, अलिगंज, लखनऊ-220024
Kendriya Bhawan, 5th Floor, Sector-H, Aliganj, Lucknow-220024
Telefax: 2326696, 2324340, 2324047, 2324025
Email: (Env.) m_env@rediffmail.com, (Forest) govmoefrlok@gmail.com

पत्र सं. 8वीं/राज./06/02/2017/एफ.सी./582 दिनांक : 22/3/17
मेया में प्रमुख सचिव (वन), मिडिल सचिवलय, राजस्थान रामन जयपुर।

ऑनलाइन प्रस्ताव संख्या- FP/RJ/Road/9317/2015.

विषय : धाना मेवाड़ा (हिम्मतपुर) से गुजरात राज्य की सीमा तक 0.00 किमी से 32.00 किमी. सड़क के किमी. 14/ 500 से 24/800 तक के अपग्रेडेशन एवं चौड़ाकरण हेतु 12.528 हे. वन भूमि का प्रत्यावर्तन
सन्दर्भ : अति. प्रधान मुख्य वन संरक्षक एवं नोडल अधिकारी, राजस्थान का पर्यावरण-एफ14()2015/एफसीए/ प्रमुख सं/ 701, दिनांक 06.03.2017

महोदय,
उपरोक्त विषय पर संदर्भित ऑनलाइन आवेदन का आशय ग्रहण करने का कष्ट करें, जिसके द्वारा विषयवर्तित प्रस्ताव पर (संगठन) अधिनियम, 1980 की धारा (2) के अन्तर्गत भारत सरकार की स्वीकृति मांगी है।

प्रकरण को दिनांक - 15.02.2017 को आहत की गयी क्षेत्रीय सरावट समिति (REC) की बैठक में शामिल किया था। बैठक में विचारपरामर्श प्रकरण को सरत (भूत सम्पत्ति वनाधिकार अधिनियम प्रमाण पत्र उपलब्ध करने की शर्त के साथ) स्वीकृति प्रदान की गयी थी, जिसकी अनुपालन आश्या अति. प्रधान मुख्य वन संरक्षक एवं नोडल अधिकारी, राजस्थान के उपरोक्त संदर्भित पत्र द्वारा प्रस्तुत की गयी है।

प्रकरण में विचारपरामर्श मुझे आपको यह सूचित करने का निर्देश हुआ है कि केन्द्र सरकार धाना मेवाड़ा (हिम्मतपुर) से गुजरात राज्य की सीमा तक 0.00 किमी से 32.00 किमी. सड़क के किमी. 14/500 से 24/800 तक अपग्रेडेशन एवं चौड़ाकरण हेतु 12.528 हे. वन भूमि का प्रत्यावर्तन एवं 1414 वृक्षों के पतन की सैद्धांतिक स्वीकृति निर्माणाधीन पर शर्तों पर प्रदान करती है :-

- वन भूमि को वैधानिक स्थिति में कोई परिवर्तन नहीं होगा।
- प्रयोक्ता अधिकरण द्वारा वन विभाग के पत्र में प्रभावित क्षेत्र के समतुल्य गैर वनभूमि अर्थात् 12.528 हे. पर, क्षतिपूर्क वृक्षारोपण एवं 10 वर्षों तक रखरखाव हेतु आवश्यक धनराशि (प्रचलित दरों को समाहित करते हुए यथासंशोधित) कैम्पा, नई दिल्ली में जमा की जाएगी। उक्त भूमि वन विभाग के स्वामित्व के बाहर की है। इसे वन विभाग के पत्र में हस्तान्तरण एवं नामान्तरण किया जायेगा तथा इस भूमि को छः माह में आश्रित/ संरक्षित वन भूमि घोषित किया जायेगा। भूमि का हस्तान्तरण एवं नामान्तरण करने के पश्चात् इस कार्यालय द्वारा विधिवत् स्वीकृति प्रदान की जायेगी।
- प्रयोक्ता अधिकरण द्वारा माननीय उच्चतम न्यायालय के रिट पिटोरान (सिविल) 202/1995 के अन्तर्गत आई.ए. संख्या 566 एवं भारत सरकार के पत्र संख्या 5-3/2007-एफ.सी. दिनांक 05.02.2009 के तहत में दिये गये आदेशानुसार शुद्ध वर्तमान मूल्य (एन.पी.वी.) की निर्धारित राशि (प्रचलित दरों को समाहित करते हुए यथासंशोधित) कैम्पा, नई दिल्ली में जमा की जाएगी। इसके उपरान्त ऑनलाइन पोर्टल के माध्यम से जमा की गई धनराशि की ऑनलाइन ई-रसीद की छायाप्रति सहित सैद्धांतिक स्वीकृति की अनुपालन आश्या (जिसमें जमा की गयी धनराशि का मद्देनार विवरण अर्थात् क्षतिपूर्क वृक्षारोपण एन.पी.वी. हेतु जमा धनराशि का विवरण दिया गया हो) प्रेषित की जाए, तदोपरान्त ही विधिवत् स्वीकृति पर विचार किया जाएगा।
- प्रयोक्ता अधिकरण इस आशय का वचनबद्धता पत्र प्रस्तुत करें कि सक्षम स्तर से यदि एन.पी.वी. की धनराशि में बढ़ोतरी होती है तो बढ़ी हुई धनराशि प्रयोक्ता अधिकरण द्वारा जमा की जाएगी।
- विधिवत् स्वीकृति के बाद प्रस्तावित वन क्षेत्र का सीमा स्तम्भों द्वारा सीमांकन प्रयोक्ता अधिकरण के व्यय पर किया जाएगा। यह सीमांकन 4" फीट ऊंचे आर.सी.सी. पोलेरो से किया जाएगा। जिसमें प्रत्येक पोलेर पर क्रमिक टी.जी.पी.एस. निर्देशांक, Backward and Forward bearing एवं अपने निकटवर्ती पोलेरो से दूरी दर्शायी जाएगी।
- प्रयोक्ता अधिकरण द्वारा मक डिम्पोरल योजना प्रभागीय वनाधिकारी द्वारा स्वीकृत करकर इस कार्यालय को प्रेषित की जायेगी।
- प्रयोक्ता अधिकरण इस आशय का वचनबद्धता पत्र प्रस्तुत करें कि आई.आर.सी. के मानकों के अनुसंध तथा माननीय राष्ट्रीय हरित अधिकरण (NGT) सेंट्रल जेन बैंक, भोपाल द्वारा प्रार्थना पत्र संख्या-27/2015 बाबूलाल जानू बनाम राजस्थान सरकार में दिनांक- 16.11.2015 में दिये गये आदेश की अनुपालना में प्रयोक्ता अधिकरण द्वारा स्वयं के व्यय पर वन विभाग की निगरानी में सड़क के दोनों तरफ तथा Median पर (यदि उपलब्ध है तो) वृक्षारोपण किया जाएगा।
- प्रयोक्ता अधिकरण एवं राज्य सरकार वर्तमान तथा भविष्य में योजना पर लगू सभी नियम कानून तथा दिशा-निर्देशों का पालन करेंगी। उपरोक्त सभी शर्तों के परिपूर्ण एवं बिन्दुवार सम्पूर्ण पालन आश्या इस कार्यालय के पत्र-III/FC/ROC/95-2011/Part-V/1227 दिनांक- 02 फरवरी, 2016 के अनुसार प्राप्त होने पर ही वन (संरक्षण) अधिनियम 1980 के तहत विधिवत् स्वीकृति जारी की जाएगी। याचक विभाग की यत्नपूर्व हस्तान्तरण की कार्यवाई राज्य सरकार द्वारा तब तक नहीं की जायेगी जब तक भूमि हस्तान्तरण के विधिवत् आदेश भारत सरकार द्वारा जारी नहीं किये जाते।

भयदीप, बजेन्द्र स्वर्ण्य वन संरक्षक (केन्द्रीय)
DIPR/C/12491/2021