

From
Thiru P. Kandasamy,
Block Development Officer,
Panamarathupatty Block,
Salem District-636204

To
The Principal Chief Conservator of Forests
(Head of Department),
Panagal Maligai, Saidapet, Chennai.


Roc.No.1887/2018/A2, Dated 08.10.2018

Sir,

Sub : Details of Complaints on the conditions laid down by the Government of India in Stage-I Approval for the Diversion of 4.80 Ha of Forest Land in Jaraugumalai RF for the Upgradation of the road from Erumapalayam Panagadu to Jarugumalai Village in Jarugumalai Reserve forests.

- Ref : 1. Online application dated 31.10.2017.
2. Govt of India Ministry of Environment, Forest and Climate Change Regional Office(South Eastern Zone), Chennai,F.No.4-TNB019/2018-CHN/1106,Dated 17.7.2018
3. Your letter No.C.NO.7937/2017/D1 dated : 19.07.2018
4. This Office Ref. No. 1887/2018/A2, Dated 20.09.2018
5. The Principal Chief Conservator of Forests, Chennai Ref. No. TS3/41277/2017, Dated 03.10.2018

I wish to state that, with ref to the above, the Compliance report has now been uploaded in the web portal on 08.10.2018 and a copy of the same is enclosed here with.


Block Development Officer,
Panamarathupatti.

Encl: As stated

Copy to, the Chief Conservator of Forests, Salem Circle, Salem.


Copy to, the District Forest Officer, Salem.

Details of Compliance on the conditions laid down by the Government of India in Stage-I Approval for the Diversion of 4.80 Ha of Forest Land in Jaraugumalai RF for the Upgradation of the road from Erumapalayam Panagadu to Jarugumalai Village in Jarugumalai.Reserve forests.

SL.No. of the Condition Nos. with reference to GOI Letter	Conditions imposed	Action and reply to be furnished by the User Agency
I	Legal status of the diverted forest land shall remain unchanged.	The Legal Status of Diverted Forest Land Shall be remains as Jarugumalai RF.
ii	The demarcation of the proposed forest area sheel be carried out by erecting 4 feet high cement concrete pillars duly numbered at an interval of 20 meters at the cost of User Agency;	Now erected and photos enclosed for evidence.
iii	The compensatory afforestation (CA) shall be raised and maintained by the State Forest Department over 9.6ha of non forest land indentified in Sy.No.72/1 of Kuruchi Village in Valapady, Salem District / Taluk at the cost of the user agency. At least 1000 plants / Ha shall be planted in the non Forest Land identified for compensatory afforestation and in case, if the reuired numbers couldnot be plated therein, the balance shall be planted in the nearby degraded forest land identified by the State Forest Department at the cost of the User Agency.	The Compensatory Afforestation cost of Rs.96 Lakhs has been deposited the Tamilnadu State CAMPA Account on 06.08.2018 and a copy of the Cha'llan is enclosed.
iv	Non-Forest land identified for compensatory afforestation shall be transferred and muttated in favour of the State Forest Department before issue of the Stage-II clearance.	The area has been demarcated and the District Collector proceeding no23954/2017/K3 dated 14.8.2018 by ordered for transfer of classification the land i.e.18.00 ha(for 2 forest proposal)and according the area was handed over to the forest department. A copy of the above order and TCR is enclosed
v	Non Forest land which needs to be transferred and mutated in favour of the State Forest Department for the purpose of compensatory afforestation shall be declared as Reserved Forest under Section-4 or Protected Forest under section 29 of the Indian Forest Act 1927 or under the relevant Section(s) of the State Forest Act. The Nodal Officer must report compliance within a period of six months from the date of grant of final approval and send a copy of the original notification to this office for information and record.	It is already mutated and the further process has to be done by the Forest department.

vi	identified CA land and approved CA scheme shall not be changed without the prior approval of the Central Government.	Not related to User Agency.
vii	The State Gov. shall charge the net present value of the diverted forest land measuring 4.80ha from the User Agency as per the orders of the Hon'ble Supreme Court dated 28.03.2008 and 09.05.2008 in IA Nos.826 in 566 with related IA's in Writ Petition (Civil) No.202/1995.	Net Present Value of (Rs. 30.048 Lakhs) was paid to Tamilnadu State CAMPA account on 06.08.2018 vide challan copy enclosed.
viii	Additional amount of the Net Present Value (NPV) of the diverted forest land if any, becoming due after revision of the salem by the Hon'ble Supreme Court of India in future, shall be charged by the State Government from User Agency. User Agency shall furnish an undertaking to this effect.	Undertaking Format Signed and Enclosed.
ix	The funds received from the User Agency towards compensatory Afforestation and Net Present Value under this project shall be deposited in the Corporation Bank Account of the Tamilnadu State CAMPA. The user agency shall compulsorily deposit the NPV and other levies only by generating challan through the Ministry's website/	Followed and paid accordingly on 06.08.2018.
x	The layout of the proposal shall not be changed without the prior approval of the Central Government.	A combined undertaking is included. An undertaking to this effect should be furnished by the User Agency.
xi	Disturbance shall be kept minimum by creating labour camps outside the Forest area as far as possible and it will be the responsibility of the user agency to ensure that the labourers & staff engaged in execution of work do not destruct nearby forest flora & fauna.	A combined undertaking is included. An undertaking to this effect should be furnished by the User Agency.
xii	The UA shall construct retaining walls and check walls wherever required by consulting the DFO concerned at the project cost.	A combined undertaking is included. An undertaking to this effect should be furnished by the User Agency.
xiii	The construction of culverts/bridges, if any, over the natural streams/rivers/canals shall be done in such a manner that it does not hamper the natural course of water, does not give rise to water-logging and also does not hamper movement of wild animals.	A combined undertaking is included. An undertaking to this effect should be furnished by the User Agency.
xiv	Bushes standing in the diverted area shall be felled / cleared strictly as per requirement with prior permission of the Divisional Forest Officer concerned and no tree felling shall be carried out in the diverted forest area.	A combined undertaking is included. An undertaking to this effect should be furnished by the User Agency.
xv	The User Agency shall arrange to raise avenue plantation all along the roadside at the project cost with maintenance of 7-10 years.	A combined undertaking is included. An undertaking to this effect should be furnished by the User Agency.
xvi	Road side cuttings and fillings which require engineers support shall be provided as per the instructions of the DFO concerned so as to stabilize the soil.	A combined undertaking is included. An undertaking to this effect should be furnished by the User Agency.

xvii	The dug out material/overburden shall be dumped outside the Forest area. No storage of any material shall be done in the forest area proposed	A combined undertaking is included. An undertaking to this effect should be furnished by the User Agency.
xviii	The total forest area utilized for the project shall not exceed 4.80 ha and the forest area diverted shall not be used for any purpose other than those shown in the diversion proposal. User Agency shall furnish an undertaking to this effect.	A combined undertaking is included. An undertaking to this effect should be furnished by the User Agency.
xix	The forest land proposed for diversion shall under no circumstance be transferred or sublet to any other agency, department or person without prior approval of the Central Government.	A combined undertaking is included. An undertaking to this effect should be furnished by the User Agency.
xx	UA and the State Govt. shall ensure compliance to provisions of the all Acts, Rules, Regulations and Guidelines for the time being in force, as applicable to the project.	A combined undertaking is included. An undertaking to this effect should be furnished by the User Agency.
xxi	Any other conditions that the Central Govt. or Addl.PCCF(Central) of Regional Office, Chennai may impose from time to time in the interest of Afforestation, conservation and management of flora and fauna in the area, shall be complied by the user agency.	A combined undertaking is included. An undertaking to this effect should be furnished by the User Agency.
xxii	The progress of the compensatory afforestation as mentioned by the DFO, Salem Forest Division in Sl. No.14 of part II i.e 424.29 ha of forest land and 68.06 ha of non forest land shall be monitored by the Circle Head and a copy of such monitoring report shall be forwarded to the Regional Office to upload the same in the web portal.	Not related to the user agency.
xxiii	In the event of failure to comply with any of the above conditions the user agency is liable for penal action as decided by the Additional Principal Chief Conservator of Forest (Central), Regional Office, Chennai.	A combined undertaking is included. An undertaking to this effect should be furnished by the User Agency.


BLOCK DEVELOPMENT OFFICER,
PANAMARATHUPATTI BLOCK.



COMBINED UNDERTAKINGS

The Block Development Officer Panamarathupatti is hereby given the following undertakings for the diversion of 4.80 Ha of Forest Land in Jaraugumalai RF for the Upgradation of the road from Erumapalayam Panagadu to Jarugumalai Village in Jarugumalai Reserve forests.

Under taking on 1) (vide GOI condition No X) :

The layout of the proposal shall not be changed without the prior approval of the Central Government.

Under taking on 2) (vide GOI condition No XI) :

Disturbance shall be kept minimum by creating labour camps outside the Forest area as far as possible and it will be the responsibility of the user agency to ensure that the labourers & staff engaged in execution of work do not destruct nearby forest flora & fauna. The layout of the proposal shall not be changed without the prior approval of the Central Government.

Under taking on 3) (vide GOI condition No XII) :

The UA shall construct retaining walls and check walls wherever required by consulting the DFO concerned at the project cost.

Under taking on 4) (vide GOI condition No XIII) :

The construction of culverts/bridges, if any, over the natural streams/rivers/canals shall be done in such a manner that it does not hamper the natural course of water, does not give rise to water-logging and also does not hamper movement of wild animals.

Under taking on 5) (vide GOI condition No XIV) :

Bushes standing in the diverted area shall be felled / cleared strictly as per requirement with prior permission of the Divisional Forest Officer concerned and no tree felling shall be carried out in the diverted forest area.

Under taking on 6) (vide GOI condition No XV) :

The User Agency shall arrange to raise avenue plantation all along the roadside at the project cost with maintenance of 7-10 years.

Under taking on 7) (vide GOI condition No XVI) :

Road side cuttings and fillings which require engineers support shall be provided as per the instructions of the DFO concerned so as to stabilize the soil.

Under taking on 8) (vide GOI condition No XVII) :

The dug out material/overburden shall be dumped outside the Forest area. No storage of any material shall be done in the forest area proposed

Under taking on 9) (vide GOI condition No XVIII) :

The total forest area utilized for the project shall not exceed 4.80 ha and the forest area diverted shall not be used for any purpose other than those shown in the diversion proposal. User Agency shall furnish an undertaking to this effect.

Under taking on 10) (vide GOI condition No XIX) :

The forest land proposed for diversion shall under no circumstance be transferred or sublet to any other agency, department or person without prior approval of the Central Government.

Under taking on 11) (vide GOI condition No XX) :


UA and the State Govt. shall ensure compliance to provisions of the all Acts, Rules, Regulations and Guidelines for the time being in force, as applicable to the project.

Under taking on 12) (vide GOI condition No XXI) :

Any other conditions that the Central Govt. or Addl.PCCF(Central) of Regional Office, Chennai may impose from time to time in the interest of Afforestation, conservation and management of flora and fauna in the area, shall be complied by the user agency.

Under taking on 13) (vide GOI condition No XXIII) :

In the event of failure to comply with any of the above conditions the user agency is liable for penal action as decided by the Additional Principal Chief Conservator of Forest (Central), Regional Office, Chennai.


BLOCK DEVELOPMENT OFFICER,
PANAMARATHUPATTI BLOCK.



**UNDERTAKING FOR PAYMENT OF ADDITIONAL NET PRESENT
VALUE OF FOREST AREA**

It is to certify that I Block Development Officer, Panamarathupatti Block have applied for diversion of 4.80ha of forest area for the purpose of Formation of Road to Jarugumalai. I hereby, undertake to pay the Additional net present value (NPV) of the above forest land. I also hereby undertake to pay the additional amount of NPV, if so determined as per the decision of the Hon'ble Supreme Court.



**Block Development Officer.
Panamarathupatti**

Date : 21.08.2018

Place : Panamarathupatti





சேலம் மாவட்ட ஆட்சித்தலைவர் அவர்களின் செயல்முறைகள்

முன்னிலை:திருமதி.ரோஹிணி ரா.பாஜிபாகரே, இ.ஆ.ப.,

ந.க.எண்-23954/2017/கே3

நாள்= 11.09.2018

பொருள் நிலமாறுதல் - சேலம் மாவட்டம் - வாழப்பாடி வட்டம் - குறிச்சி கிராமம் - புல எண் 721 மொத்த விஸ்தீர்ணம் 124.305 ஹெக்டேர் தீர்வை ஏற்படாத தரிசு மலை என வகைபாடு செய்யப்பட்ட அரசு புறம்போக்கு நிலத்தில் 18.000. ஹெக்டேர் நிலத்தினை மட்டும் ஈட்டு நிலமாக வனத்துறைக்கு நிலமாறுதல் செய்வது தொடர்பாக முன்மொழிவுகள் வரப்பெற்றது - வனத்துறைக்கு நிலமாற்றம் செய்து உத்திரவு பிறப்பித்தல் - தொடர்பாக

- பார்வை**
- 1) சேலம் வருவாய் கோட்டாட்சியரின் ந.க.எண்.4105/2018/ஆ2 நாள். 08/2018.
 - 2) வாழப்பாடி வட்டாட்சியரின் ந.க.எண்.3621/2018/ஆ2 நாள்- 08/2018
 - 3) மாவட்ட வருவாய் அலுவலரின் புலத்தணிக்கை நாள்-02.08.2018
 - 4) பணமரத்துப்பட்டி வட்டார வளர்ச்சி அலுவலர் கடித எண்-
 - 5) கொளத்தூர் வட்டார வளர்ச்சி அலுவலர் கடித எண்-
 - 6) அரசாணை நிலை எண்.503 வருவாய் நாள்.21.09.1999
 - 7) அரசு கடித எண்.3114- நி.மு.4(1)/2000- நாள்-31.01.2002

சேலம் மாவட்டம், வாழப்பாடி வட்டம், குறிச்சி கிராமம், புல எண் 721 மொத்த விஸ்தீர்ணம் 124.305 ஹெக்டேர் தீர்வை ஏற்படாத தரிசு மலை என வகைபாடு செய்யப்பட்ட அரசு புறம்போக்கு நிலத்தில் 18.000. ஹெக்டேர் நிலத்தினை மட்டும் ஈட்டு நிலமாக வனத்துறைக்கு நிலமாறுதல் செய்வது தொடர்பாக புலத்தணிக்கையும் விசாரணையும் செய்து பார்வை 1-ல் சேலம் வருவாய் கோட்டாட்சியர் கீழ்க்கண்டவாறு அறிக்கை சமர்ப்பித்துள்ளார்.

நிலத்தின் அமைவிடம்-

சேலம் மாவட்டம், வாழப்பாடி வட்டம், குறிச்சி கிராமம், புலஎண் 72/1 மொத்த விஸ்தீர்ணம் 124.30.5 ஹெக்டேர் நிலம் தீர்வை ஏற்படாத தரிசு மலை என கிராம கணக்குகளில் வகைபாடு செய்யப்பட்டுள்ளது. பிரஸ்தாப புலம் பேரூரிலிருந்து அருநாத்துமலை செல்லும் பிரதான சாலையிலிருந்து கிழக்கில் பிரியும் தார்சாலையில் சுமார் 1.5 கிலோ மீட்டர் தொலைவில் அமைந்து உள்ளது.

உட்பிரிவு விவரம் -

சேலம் மாவட்டம், வாழப்பாடி வட்டம், குறிச்சி கிராமம் புலஎண் 72/1 மொத்த விஸ்தீர்ணம் 124.30.5 ஹெக்டேர் நிலம் "மலை" அரசு புறம்போக்கு என கிராம கணக்குகளில் வகைபாடு செய்யப்பட்டுள்ள நிலத்தில் 1800.0 ஹெக்டேர் நிலத்தினை மட்டும் வனத்துறைக்கு ஈட்டு நிலமாக நிலமாறுதல் செய்யும் பொருட்டு வாழப்பாடி வட்ட துணை ஆய்வாளரால் கூராய்வு செய்யப்பட்டு P.S.R.No.305/2018/Dt:08.01.2018 ன் படி கீழ்க்காணுமாறு உத்தேச உட்பிரிவுகள் மேற்கொள்ளப்பட்டுள்ளது.

உட்பிரிவுக்கு முன்பு			உட்பிரிவுக்கு பின்பு		
புலஎண்	விஸ் தீர்ணம் (ஹெக்டேர்)	வகைபாடு	புலஎண்	விஸ்தீர்ணம் (ஹெக்டேர்)	வகைபாடு
72/1	124.30.5	மலை	72/1	106.23.0	மலை
			72/3	1.07.0	மலை
			72/4	18.00.0	வனத்துறை
			74/5	0.98/5	மலை
				124.30.5	

விளம்பரம் மற்றும் ஆட்சேபணை

சேலம் மாவட்டம், வாழப்பாடி வட்டம், குறிச்சி கிராமம் புலஎண் 72/1 மொத்த விஸ்தீர்ணம் 124.30.5 ஹெக்டேர் நிலம் "மலை" அரசு புறம்போக்கு என கிராம கணக்குகளில் வகைபாடு செய்யப்பட்டுள்ள நிலத்தில் 18.00.0 ஹெக்டேர் நிலத்தினை மட்டும் வனத்துறைக்கு ஈட்டு

நிலமாக நிலமாறுதல் செய்வது குறித்து குறிச்சி கிராமத்தில் 23.05.2018 அன்று அ1-விளம்பரம் வெளியிடப்பட்டது, அதே தேதியில் பொது அறிவிப்பும் வெளியிடப்பட்டது. இந்நேரவில் பொது மக்களிடமிருந்து எவ்விதமான ஆட்சேபணையும் வரப்பெறவில்லை.

மரம், கிணறு மற்றும் ஆக்கிரமிப்புகள்

நிலமாறுதல் செய்ய உத்தேசிக்கப்பட்டுள்ள பிரஸ்தாப நிலத்தில் பலன்தரும் 2சி, எஸ்.டி.டி.மரங்கள் மற்றும் விலை மதிப்பு மிக்க சந்தன மரங்கள் ஏதுமில்லை. நில மாற்றம் செய்ய உத்தேசிக்கப்பட்டுள்ள பிரஸ்தாப நிலத்தில் கிணறு, கோவில், உயர் மின்னழுத்த மின்பாதை, கனிமங்கள், கட்டிடங்கள், புராதானச் சின்னங்கள் ஏதுமில்லை. பிரஸ்தாப நிலம் தடையாணை புத்தகத்தில் பதியப்படவில்லை. ஆதிதிராவிடர் நிபந்தனைக்குட்பட்ட நிலமில்லை.

பிரஸ்தாப நிலத்தின் மதிப்பு -

வருவாய் நிலை ஆணை 23(அ) ன் கீழ் பிறப்பிக்கும் பிரஸ்தாப நிலமாற்ற இனத்தில் அரசாணை எண்.633 வருவாய்த்துறை LD4(1) நாள்-3/10/2007-ன் படி வழிகாட்டி மதிப்பு நிர்ணயம் செய்தால் போதுமானது என்பதால் பிரஸ்தாப நிலத்திற்கு நிலமதிப்பு நிர்ணயம் செய்வது குறித்து சம்மந்தப்பட்ட சார்பதிவகத்திலிருந்து அரசு வழிகாட்டி மதிப்பு சேகரிக்க முற்பட்டதில் பிரஸ்தாப நிலம் புறம்போக்கு என்பதால் நிலமதிப்பில்லை எனவும். பிரஸ்தாப நிலத்திற்கு அருகில் உள்ள புலஎண்-290/2A யை மாதிரி நிலமாக தேர்வு செய்து மேற்படி மாதிரி நிலத்திற்கு வழிகாட்டி மதிப்பீடு கோரியதில் மாதிரி நிலத்திற்கு ஏக்கர் ரூ.4,02,000/- (அ) ஹெக்டேர் ரூ.9,93,000/- என மதிப்பு உள்ளது. அதன்படி நிலமாறுதல் செய்ய உத்தேசித்துள்ள 18.00.0 ஹெக்டர் நிலத்திற்கு மதிப்பு (1 ஹெக்டேர் ரூ.9,93,000/- வீதம்) ரூ.1,78,74,000/- (ரூபாய் ஒரு கோடியே எழபத்து எட்டு இலட்சத்து எழபத்து நான்காயிரம் மட்டும்) ஆகிறது.

பொது -

சேலம் மாவட்டம், சேலம் வட்டம், பனமரத்துப்பட்டி குறுவட்டம், ஜருகுமலை கிராமத்தில் மலைவாழ் மக்களின் பாதை வசதிக்காக 4800.0 ஹெக்டேர் நிலமும், மேட்டூர் வட்டம் பாலமலை குறுவட்டம், பாலமலை கிராமத்தில் மலைவாழ் மக்களின் பாதை வசதிக்காக 4200.0 ஹெக்டேர் நிலமும் ஆக மொத்தம் 9000.0 ஹெக்டேர் நிலம் வனத்துறையின் கட்டுப்பாட்டில் உள்ள நிலங்கள் தேர்வு செய்யப்பட்டுள்ளது. இதற்கு ஈட்டு நிலமாக இரண்டு மடங்கு நிலம் அதாவது 18000.0 ஹெக்டேர் நிலம் சேலம் மாவட்டம், வாழப்பாடி வட்டம், குறிச்சி கிராமம், புல எண் 721 மொத்த விஸ்தீர்ணம் 124305 ஹெக்டேர் தீர்வை ஏற்படாத தரிசு மலை என வகைபாடு செய்யப்பட்ட அரசு புறம்போக்கு நிலத்தில் 18000.0 ஹெக்டேர் நிலம் தேர்வு செய்யப்பட்டுள்ளது. மேலும், பிரஸ்தாப நிலத்தினை வனத்துறைக்கு வழங்க உத்தேசித்துள்ளது ஆதாய நோக்கமற்ற காரியம் இனம் என்பதால், நிலக்கிரயமின்றியும், கல்கிரயம், உட்பிரிவுக் கட்டணம் ஆகியவற்றை வசூல் செய்துக்கொண்டும் வருவாய் நிலை ஆணை எண்-23 (அ) ன் படி வழக்கமான நிபந்தனைகளுக்கு உட்படுத்தி கேட்புத்துறைக்கு நிலமாறுதல் செய்யலாம் என பரிந்துரை செய்துள்ளார்.

இந்நேர்வில் மாவட்ட வருவாய் அலுவலரால் 02.08.2018 தேதியில் புலத்தணிக்கை செய்யப்பட்டு சேலம் மாவட்டம், வாழப்பாடி வட்டம், குறிச்சி கிராமம், புல எண் 721 மொத்த விஸ்தீர்ணம் 124305 ஹெக்டேர் தீர்வை ஏற்படாத தரிசு மலை என வகைபாடு செய்யப்பட்ட அரசு புறம்போக்கு நிலத்தில் 18000.0 ஹெக்டேர் நிலத்தினை மட்டும் ஈட்டு நிலமாக வனத்துறைக்கு வழக்கமான நிபந்தனைக்குட்பட்டு வருவாய் நிலை ஆணை 23(அ)ன் படி நிலமாறுதல் செய்யலாம் என பரிந்துரை செய்துள்ளார்.

பார்வை 7.8ல் அரசணை எண்.(நிலை) எண்.503 வருவாய் நாள்.21.09.1999 மற்றும் அரசு கடித எண்.3114 நி.மு.4(1) 2000, நாள்.31.01.2002ன் படி நிபந்தனைகளுக்குட்பட்ட நிலங்கள் நீங்கலாக இதர நிலங்களை நிலமதிப்பு உச்சவரம்பின் கீழ் மற்ற துறைகளுக்கு வழங்கும்போது மாவட்ட ஆட்சியர் நிலையிலையே வழங்க அதிகாரம் வழங்கி அரசு ஆணையிட்டுள்ளது.

எனவே பார்வை 4(ம)5ல் காணும் கோரிக்கையின்படி சேலம் மாவட்டம், வாழப்பாடி வட்டம், குறிச்சி கிராமம், புல எண் 721 மொத்த விஸ்தீர்ணம் 124.305 ஹெக்டேர் தீர்வை ஏற்படாத தரிசு மலை என வகைபாடு செய்யப்பட்ட அரசு புறம்போக்கு நிலத்தில் 18,000 ஹெக்டேர் நிலத்தினை மட்டும் ஈட்டு நிலமாக வனத்துறைக்கு வழங்கும் பொருட்டு பார்வை 7 மற்றும் 8-ல் காணும் அரசாணையின்படி மேற்படி நிலங்கள் வனத்துறைக்கு நிலமாற்றம் செய்து உத்தரவிடப்படுகிறது.

ஓம்/ரோஹிணி ரா.பாஜிபாகரே
மாவட்ட ஆட்சித்தலைவர்,
சேலம்.

//உண்மை நகல்//

மாவட்ட ஆட்சித்தலைவருக்கு

பெறுதல்

மாவட்ட வன அலுவலர்,
சேலம்.

நகல்

- 1, வட்டார வளர்ச்சி அலுவலர்,
கொளத்தூர்.
- 2, வட்டார வளர்ச்சி அலுவலர்,
பனமரத்துப்பட்டி.
- 3, வருவாய் கோட்டாட்சியர்,
சேலம், மேட்டூர்.
- 4, வருவாய் வட்டாட்சியர்,
சேலம், மேட்டூர்.

1	2	3	4	5	6	7	8	9	10	11	12
							ரு. பை. -	மெ. ஓர்ஸ்	ரு. பை.		
71	6	71-6	ர	பு	...	8-1	6	3 85	0 33-5	1 30	1180 ப. பூமலை [எ] பழனிசாமி (1), பூ [எ] ப. சின்னம் மாள் (2).
	7	-7	ர	பு	...	8-1	6	3 85	0 12-5	0 50	1180 ப. பூமலை [எ] பழனிசாமி (1), பூ [எ] ப. சின்னம் மாள் (2).
	8	-8	ர	பு	...	8-1	6	3 85	0 37-0	1 45	1685 ப. அரமியம்மாள் மற்றும் ஆறு பேர்களும்.*
									3 98-5	15 40	
72	①	72-1	அ	புற	124 30-5
	2	-2	ர	பு	...	8-3	10	1 24	0 21-5	0 30	1579 க. சின்னம்மாள் மற்றும் மூன்று பேர்களும்.*
									124 52-0	0 30	
73	1	73-1	ர	பு	...	8-3	10	1 24	0 83-5	1 05	1700 க. சின்னம்மாள் மற்றும் பதினோரு பேர்களும்.*
	2	-2	ர	பு	...	8-3	10	1 24	1 43-5	1 75	1181 கி. ராமசாமி மூப்பன் (1); பழனி யப்ப மூப்பன் (2).
	③	③	ர	பு	...	8-3	10	1 24	0 21-0	0 25	1685 ப. அரமியம்மாள் மற்றும் ஆறு பேர்களும்.*
	④	④	ர	பு	...	8-3	10	1 24	1 20-5	1 50	1700 க. சின்னம்மாள் மற்றும் பதினோரு பேர்களும்.*
									3 68-5	4 55	
74	1	74-1	ர	பு	...	8-3	10	1 24	0 64-0	0 80	1181 கி. ராமசாமி மூப்பன் (1); பழனி யப்ப மூப்பன் (2).
	2	-2	ர	பு	...	8-3	10	1 24	0 82-0	1 00	1700 க. சின்னம்மாள் மற்றும் பதினோரு பேர்களும்.*
	3A	-3பா	ர	பு	...	8-3	10	1 24	1 15-0	1 45	1497 க. சின்னம்மாள் மற்றும் இரண்டு பேர்களும்.*
	3B	-3பா	ர	பு	...	8-3	10	1 24	0 40-0	0 60	933 கி. ராமசாமி மூப்பன்.
									3 00-0	3 85	
75	1	75-1	ர	பு	...	8-1	6	3 85	0 80-0	3 15	1182 நா. அகமேலு (1), கி. சித்தாபி (2).
	2	-2	ர	பு	...	8-1	6	3 85	0 60-0	2 65	628 கி. பழனிசாமி நாடார்.
	3	-3	ர	பு	...	8-1	6	3 85	0 10-0	0 55	934 நா. ராமசாமி நாடார்.

* சிவரப்பட்டுப்பைப் பார்வை.

72	1.45	72/1	சி. 45	104.25.0	...	10000
	1.45	72/3	சி. 45	1.07.0	...	10000
	1.45	72/4	சி. 45	1.8.00.0	...	வசத்தைக் கொடுப்பதி.
	1.45	72/5	சி. 45	0.98.5	...	10000
						124.30.5		

New subdivisions. Changes as per TK/99/145/1427 dt 12.9.18.

பி.பி.
12.9.18.
2.58.00.

(உணர்வு நகல்)

திரு. சி. சி. சி.
கிராம நிர்வாக அலுவலர்
15. குறிச்சி கிராமம்,
தருமபுரம் (TK) கோவை (DK)

English Version of Land Transfer Order of the District Collector Salem.

The District Collector, Salem in his proceeding No : 23954/2017/K3, dated : 11.09.2018 as ordered for transfer of 18 ha. Of unassessed waste land in SF No. 72/4 of Kurichi village, Valapady taluk of Salem District, towards (double the area) the Compensatory Afforestation Land for the Diversion of Forest land for the following projects after reclassifying the land as "Forest."

- 1) Formation of the road from Erumapalayam panangadu to Jarugumalai village in Jarugumalai RF – Area : 4.80 ha.
- 2) Formation of the road from Kannamoochi Pirivu to Kemmampatti village in Palamalai RF – Area : 4.20 ha.


Block Development Officer,
Panamarathupatti Block.

Transfer Charge Report

In accordance to the Salem District Collector Proceedings No. 23954/2017/K3, Dated 14.08.2018 an area of 18.00 ha. in SF. No. 72/4 in of Kuruchi village in Valapadi Taluk of Salem District which was identified for Compensatory afforestation for the Diversion of Forest land for the following Purposes was ordered for transfer to the Forest Department by classifying the land as Forest in the Revenue records.

1. Diversion of Forest Land for Formation of Road from Erumapalayam panangadu to Jarugumalai Village in Jarugumalai Reserved Forests of Salem Forest Division – 4.80 ha.
(Double the area – 9.60ha.)
2. Diversion of Forest Land for Formation of Road from Kannamuchi Privu to Kemmampatti village in Palamalai Reserved Forests of Salem Forest Division – 4.20 ha.
(Double the area – 8.40 ha.)

Accordingly the area is handed over to the Forest Range Officer, Valapadi Range as per the sketch with free from any encroachments and encumbrance.

Taken over


Forest Range Officer
Valapadi Range, Salem Division

Handed over


TAHSILDAR
Valapadi Taluk, Valapadi

By On-line / e-mail

TAMILNADU FOREST DEPARTMENT

From

Dr. H. Malleshappa, I.F.S.,
Principal Chief Conservator of Forests
(Head of Department),
Panagal Maaligai, Saidapet,
Chennai - 600 015.

To

The Block Development Officer,
Panamarathupatti Union,
Panamarathupatti,
Salem District,
Pin code 636 204.

C. No. TS3 / 41277 / 2017, Dated: 03.10.2018

Sir,

Sub: Forests - Forest (Conservation) Act, 1980 – Salem Circle /
Division - Proposal for diversion of 4.80 ha of forest land for
upgradation of the road from Erumapalayam Panangadu to
Jarugumalai village in Jarugumalai RF of Salem Forest Division
- Online proposal Submission by the User Agency ie., Block
Development Officer, Panamarathupatti, Salem District, Pin
code 636 204 - Regarding.

- Ref: 1 Online application uploaded by the User Agency – Block
Development Officer, Panamarathupatti, Salem District
Proposal No. FP/TN/Road/21074/2016, dated 22.08.2016 and
re-submission of proposal by the User Agency on 31.10.2017
& 07.12.2017
- 2 Government of India letter F. No. 4-TNB019/2018-
CHN/0559, dated 18.04.2018
- 3 Principal Chief Conservator of Forests Endt C. No.
TS3/41277/2017, dated 30.04.2018.
- 4 District Forest Officer, Salem Division, Salem C. No.
7937/2017/D1, dated 19.07.2018.
- 5 Form for Updating / Verifying mutation details of CA land
provided by User Agency on 29.08.2018.
- 6 Principal Chief Conservator of Forests Ref. No.
TS3/41277/2017, dated 30.04.2018.
- 7 Form for Updating / Verifying mutation details of CA land
provided by User Agency – 20.09.2018.

* * *

I invite your kind attention to the references cited.

On the line proposal furnished by the Block Development Officer, Panamarathupatti Union, Salem District for diversion of forest land 4.80 ha in Jarugumalai RF in Salem Forest Division, Stage I approval of Government of India has been accorded with certain conditions vide reference 2nd cited above.

In Principal Chief Conservator of Forests reference 3rd cited above, compliance report on the conditions stipulated for forest area diversion has been called for.

In the reference 4th cited, the District Forest Officer has called for compliance of the conditions stipulated by the Government of India.

In the reference 7th cited, Form for Updating / Verifying mutation details of CA land provided by User Agency has been re-uploaded in the web portal on 20.09.2018.

As per recommendations made for the forest area diversion and conditions stipulated by the Government of India, Non-forest land identified for compensatory afforestation shall be transferred and mutated in favour of the State Forest Department before the issue of Stage-II clearance. For this project proposal, non-forest CA land measuring 9.60 ha of land had been identified in S.F. No. 72/1 of Kuruchi village in Valapadi Taluk of Salem District.

In this Form, the User Agency has stated that, the identified non-forest CA land has been mutated on 11.09.2018 and uploaded a copy of District Collector, Salem District proceeding No. 23954/2017/K3, dated 11.09.2018 along with copy of TCR effected between the Forest Range Officer, Valapady Range and Tahsildar, Valapady on 21.08.2018, Adangal Register extract of the Kuruchi village in which sub-division made for the above survey field and uploaded kml file and scanned copy of geo-reference map of the CA land. The User Agency also uploaded a copy of compliance report furnished to the District Forest Officer for the conditions stipulated by the Government of India for the proposed forest area diversion for the project.

The District Collector of Salem has stated that under the powers delegated to the District Collectors in G.O. (D) No. 503, Revenue dated 21.09.1999 and Government letter No. 3114/LA4(1)/2000, dated 31.01.2002, orders are being

issued for the transfer of 18.00 ha of non-forest land to the Forest Department as Compensatory lands for the two forest clearance proposals as detailed below.

- 1) Diversion of 4.80 ha of forest land in Jarugumalai RF for upgradation road from Erumapalayam Pannkadu to Jarugumalai village through Jarugumalai RF – Double the extent of land proposed for 9.60 ha in S.F. No. 72/1 of Kuruchi village.
- 2) Diversion of 4.20 ha of forest land in Palamalai RF for upgradation road from Kannamoochi Piruvu to Kemmampatti village through Palamalai RF – Double the extent of land proposed for 8.40 ha in S.F. No. 72/1 of Kuruchi village.

Total extent proposed as CA land - 18.00 ha.

For the above areas, based on recommendation made by the District Revenue Officer for transfer of land to the Forest Department, the District Collector has issued orders for the transfer of land to the Forest Department as Compensatory Afforestation land.

The User Agency has uploaded kml file of the proposed non-forest CA land in google earth and uploaded scanned copy of the geo-reference map of the CA land.

Further the User Agency has uploaded the copy of TCR effected between the Forest Range Officer, Valapady Range and Tahsildar Valapady on 24.08.2018. Copy of modification made in the Adangal Register of Kuruchi village allotting 18.00 ha of land to Forest Department has also been uploaded.

Hence the Form for Updating / Verifying mutation details of CA land provided by User Agency submitted in web portal is accepted and the user agency is informed to upload the form of verification of conditions stipulated in Stage-I clearance in the web portal so as to furnish compliance report to the Government of India for issuing Stage-II final approval for the proposed forest area diversion.

Sd/- Ashok Upreti,
for Principal Chief Conservator of Forests
(Head of Department)

Copy to the Chief Conservator of Forests, Salem Circle, Salem.

Copy to the District Forest Officer, Salem Division, Salem.

/True copy/ By order/


Senior Draughting Officer