



कार्यालय अधिशासी अभियन्ता

पी०एम०जी०एस०वाई०, सि०ख०, पुरोला (उत्तरकाशी)

Office of the Executive Engineer PMGSY, I.D. Purola (Uttarkashi)

E-Mail : eepmgsypurola@rediffmail.com

Tel.No. : 01373-223730

पत्रांक— 530 / पी०एम०जी०एस०वाई० / सि०ख० /

दिनांक 14 / 08 / 2018

सेवामें,

प्रभागीय वनाधिकारी,
अपर यमुना वन प्रभाग
बड़कोट, उत्तरकाशी।

विषय:—

जनपद उत्तरकाशी में पी०एम०जी०एस०वाई० के अन्तर्गत स्यालाना-भन्साड़ी मोटर मार्ग के निर्माण हेतु 3.64 है० वन भूमि का गैर वानिकी कार्यो हेतु ग्राम्य विकास विभाग के प्रत्यावर्तन हेतु सैद्धान्तिक स्वीकृति की अनुपालन आख्या।

सन्दर्भ:—

कार्यालय अपर प्रमुख वन संरक्षक एवं नोडल अधिकारी, वन संरक्षण इन्दिरानगर फॉरेस्ट कालोनी उत्तराखण्ड देहरादून के पत्रांक संख्या 3725 / FP/UK/ROAD/9709/2015 दिनांक 19.05.2018 एवं भारत सरकार पर्यावरण, वन एवं जलवायु परिवर्तन मंत्रालय क्षेत्रीय कार्यालय देहरादून के पत्रांक संख्या 08 / बी / यू०सी०पी० 06 / 167 / 2016 / एफ०सी० / 269 दिनांक 11.05.2018।

महोदय,

उपरोक्त संन्दर्भित पत्र का अवलोकन करने का कष्ट करें। जिसके द्वारा उक्त विषयक स्यालाना, भन्साड़ी मोटर मार्ग के निर्माण हेतु 3.64 है० वनभूमि का ग्राम्य विकास विभाग को प्रत्यावर्तन हेतु सर्शत सैद्धान्तिक स्वीकृति प्रदान की गई है। जिसकी अनुपालन आख्या निम्नानुसार है—

बिन्दुसंख्या 01— के अनुपालन के क्रम में प्रत्यावर्तित भूमि के बदले 7.280 है० स्यालाना सिविल सोयम भूमि पर प्रतिपूरक वृक्षारोपण एवं उसके 10 वर्षों तक रखरखाव हेतु आवश्यक धनराशि (वर्तमान दरों को समाहित करते हुये) जमा कर दी गई है। (संलग्नक 1 व 2) तथा उक्त भूमि के हस्तान्तरण एवं नामान्तरण हेतु जिलाधिकारी उत्तरकाशी के कार्यालय आदेश संख्या 1089 / ग्यारह—09 (2014—15) दिनांक 29.11.2017 के क्रम में राजस्व निरीक्षण की आख्या अमलदरामद अनुसार दिनांक 17.07.2018 को उक्त भूमि का अपर यमुना वनप्रभाग बड़कोट के पक्ष में हस्तान्तरण एवं नामान्तरण कर दिया गया है। (संलग्नक 3 व 4)।

बिन्दु संख्या 02— के अनुपालना के क्रम में एन०पी०वी० की निर्धारित धनराशि जमा करा दी गई है। (संलग्नक 1 व 2)।

बिन्दु संख्या 03— के अनुपालना के क्रम में यदि एन०पी०वी० की दर में अगर बढ़ोतरी होती है, तो बढ़ी हुई दर के अनुसार अतिरिक्त धनराशि प्रयोक्ता अभिकरण द्वारा जमा करा दी जावेगी। (संलग्नक 5)।

बिन्दु संख्या 04— के अनुपालना के क्रम में सभी निधियां (CA Cost NPV Etc) को बैब पोर्टल पर online Genrate किये गये चालान के द्वारा उचित ऑनलाइन माध्यम द्वारा ही किया गया है। (संलग्नक 1 व 2)।

बिन्दु संख्या 05— के अनुपालन के क्रम में सड़क निर्माण के पश्चात् सम्भव स्थानों पर सड़क के दोनों किनारों तथा Central Verge पर प्रयोक्ता अभिकरण द्वारा अपने व्यय पर वन विभाग की देख-रेख में Strip Plantation किया जायेगा। (संलग्नक 6)।

बिन्दु संख्या 06— के अनुपालना के क्रम में प्रयोक्ता अभिकरण द्वारा Geo- Referenced digital map, Geo-referenced digital map for CA ,FRA certificate एवं Part -IV व V की हार्ड प्रति इस पत्र के माध्यम से संलग्न कर प्रेषित है। (संलग्नक 7 to 10,11,12,13)।

इसके अतिरिक्त सैद्धान्तिक स्वीकृति के पत्र में उल्लेखित अन्य शर्तें जिनका अनुपालन विधिवत स्वीकृति प्राप्त किये जाने के बाद किया जाना है का भी पूर्णतः अनुपालन किया जायेगा।

अतः उपरोक्तानुसार मोटर मार्ग के निर्माण हेतु 3.64 है0 वनभूमि का ग्राम्य विकास विभाग को प्रत्यावर्तन किये जाने हेतु विधिवत स्वीकृति प्राप्त करने हेतु सैद्धान्तिक स्वीकृति की अनुपालना आख्या अग्रिम कार्यवाही हेतु प्रेषित है।

संलग्नक— उपरोक्तानुसार 04 प्रतियों में

अधिशायी अभियन्ता
पी0एम0जी0एस0वाई0 सि0ख0 खण्ड
पुरोला (उत्तरकाशी)

पत्रांक 530 / पी0एम0जी0एस0वाई0 / सि0ख0 / पुरोला / तदिनांक

प्रतिलिपि— अपर प्रमुख वन संरक्षक एवं नोडल अधिकारी वन संरक्षण, इन्दिरा नगर फारेस्ट कालोनी देहरादून उत्तराखण्ड ।

अधिशायी अभियन्ता
पी0एम0जी0एस0वाई0 सि0ख0 खण्ड
पुरोला (उत्तरकाशी)



Online Submission & Monitoring of Environmental,
Forest and Wildlife Clearances
-A Single Window Clearance System

09 Aug 2018 14:13:46 Logout

User Name: [Sumit]
State: [Uttarakhand]
Role: [Applicant]

My Account My Proposals Environment Clearance My Proposals Forest Clearance My Proposals Wildlife Clearance Help

Online payment history made by User Agency under CAMPA

Help

Sno.	Proposal Detail	Application_No	Application No (New)	Date of IN-PRINCIPLE	Amount to be Paid/Amount Paid (In Rs.)	Payment Status	Payment Detail	Demand Letter
1	FP/UK/ROAD/23116/2016 Construction of Arakot Bhutanu motor road km 10.00 to Damati	ROAD231162016176	6123116176	19 Jun 2018	CA: 4625839/-, Addl CA : 0/- PCA: 0/-, CAT : 0/- Safety Zone: 0/-, Addl PA : 0/- NPV: 7013500/-, Other Charges : 0/- Other Charges1 : 0/- Other Charges2 : 0/- Other Charges3 : 0/- Total : 11639339/-	<input checked="" type="radio"/> Paid	Fund Demand Verified by : 22 Jul 2018 Nodal Officer On Bank Name : Corporation Bank Mode of Payment : NEFT/RTGS (Challan) Challan Generated On : 23 Jul 2018 Transaction Date : 31 Jul 2018	Demand Letter Generated Challan
2	FP/UK/ROAD/9834/2015 pujargaon to pali motor road	ROAD98342015224	6198340224	18 Apr 2018	CA: 1072860/-, Addl CA : 0/- PCA: 0/-, CAT : 0/- Safety Zone: 0/-, Addl PA : 0/- NPV: 1626625/-, Other Charges : 0/- Other Charges1 : 0/- Other Charges2 : 0/- Other Charges3 : 0/- Total : 2699485/-	<input checked="" type="radio"/> Paid	Fund Demand Verified by : 16 Jul 2018 Nodal Officer On Bank Name : Corporation Bank Mode of Payment : NEFT/RTGS (Challan) Challan Generated On : 20 Jul 2018 Transaction Date : 31 Jul 2018	Demand Letter Generated Challan
3	FP/UK/ROAD/9709/2015 kharadi to sayina bhansari M/R	ROAD97092015001	6197090001	11 May 2018	CA: 2028681/-, Addl CA : 0/- PCA: 0/-, CAT : 0/- Safety Zone: 0/-, Addl PA : 0/- NPV: 3075800/-, Other Charges : 0/- Other Charges1 : 0/- Other Charges2 : 0/- Other Charges3 : 0/- Total : 5104481/-	<input checked="" type="radio"/> Paid	Fund Demand Verified by : 13 Jun 2018 Nodal Officer On Bank Name : Corporation Bank Mode of Payment : NEFT/RTGS (Challan) Challan Generated On : 29 Jun 2018 Transaction Date : 24 Jul 2018	Demand Letter Generated Challan
4	FP/UK/ROAD/16129/2015 mehandarth-Bankwar motor road km 3.00 to Begal motor road	ROAD161292015450	113161292015450	12 Aug 2016	CA: 2507987/-, Addl CA : 0/- PCA: 0/-, CAT : 0/- Safety Zone: 0/-, Addl PA : 0/- NPV: 3252150/-, way plantation and ten year Maintenance : 2279058/- Other Charges1 : 0/- Other Charges2 : 0/- Other Charges3 : 0/- Total : 8039195/-	<input checked="" type="radio"/> Paid	Fund Demand Verified by : 06 Sep 2017 Nodal Officer On Bank Name : Corporation Bank Mode of Payment : NEFT/RTGS (Challan) Challan Generated On : 12 Sep 2017 Transaction Date : 17 Nov 2017	Demand Letter Generated Challan
5	FP/UK/ROAD/11496/2015 Nagan Gaon to Kursil Motor Road	ROAD114962015133	113114962015133	04 Mar 2016	CA: 520022/-, Addl CA : 0/- PCA: 0/-, CAT : 0/- Safety Zone: 0/-, Addl PA : 0/- NPV: 954005/-, Other Charges : 0/-	<input checked="" type="radio"/> Paid	Fund Demand Verified by : 12 May 2016 Nodal Officer On Bank Name : Corporation Bank	Demand Letter Generated Challan

http://forestsclearance.nic.in/UserAccount/Payment_history.aspx

AGENCY COPY	
NEFT / RTGS CHALLAN for Ad-HOC CAMPA	
Date : 29-06-2018	
Agency Name.	PMGSYID PUROLA
Application No.	6197090001
MoEF/SG File No.	8B/UCP/06/167/2016/FC
Location.	UTTARANCHAL
Address.	Executive Engineer P.M.G.S.Y.I.D. Purola (UttarkUttarkashi)
Amount(in Rs)	5104481/-
Amount in Words :Fifty-One Lakh Four Thousand Four Hundred and Eighty-One Rupees Only	
NEFT/RTGS to be made as per following details:	
Beneficiary Name:	UTTARANCHAL CAMPA
IFSC Code:	CORP0000371
Pay to Account No.	150896197090001 Valid only for this challan amount.
Bank Name & Address:	Corporation Bank Lodhi Complex Branch, Block 11,CGO Complex, Phase I, Lodhi Road, New Delhi -110003
<ul style="list-style-type: none"> This Challan is strictly to be used for making payment to CAMPA by NEFT/RTGS only This challan is valid only for seven days. 	

BANK COPY	
NEFT / RTGS CHALLAN for Ad-HOC CAMPA	
Date : 29-06-2018	
Agency Name.	PMGSYID PUROLA
Application No.	6197090001
MoEF/SG File No.	8B/UCP/06/167/2016/FC
Location.	UTTARANCHAL
Address:	Executive Engineer P.M.G.S.Y.I.D. Purola (Uttark Uttarkashi)
Amount(in Rs)	5104481/-
Amount in Words :Fifty-One Lakh Four Thousand Four Hundred and Eighty-One Rupees Only	
NEFT/RTGS to be made as per following details:	
Beneficiary Name:	UTTARANCHAL CAMPA
IFSC Code:	CORP0000371
Pay to Account No.	150896197090001 Valid only for this challan amount.
Bank Name & Address:	Corporation Bank Lodhi Complex Branch, Block 11,CGO Complex, Phase I, Lodhi Road, New Delhi -110003
<ul style="list-style-type: none"> This Challan is strictly to be used for making payment to CAMPA by NEFT/RTGS only This challan is valid only for seven days. 	

After making successfui payment, User Agencies may send a line of confirmation through
Email: helpdeskampa@corpbank.co.in

Print

Back

स्वराधि - स्थालना मन्सरी मोटर भागि ।
UTR No ⇒ 9E1ER-52018072400348041
DATE ⇒ 24/07/2018

अधिशारी अभियन्ता
पी.एम.जी.एस.वाई.,
सि.ख., पुरोला (उत्तरकाशी)

:: आदेश ::

जिलाधिकारी बड़कोट के पत्र संख्या 486/पी0ए0-विविध-पत्राचार /2017 दिनांक 09.11.2017 एवं तहसीलदार बड़कोट के पत्र संख्या 380/र0का0/क्षतिपूरक वृक्षारोपण दिनांक 08.11.2017 के द्वारा प्रधानमंत्री सड़क योजना के अन्तर्ग जनपद उत्तरकाशी के विकास खण्ड नौगांव से स्यालना-भन्साड़ी मोटर मार्ग तथा पुजारगांव से पाली मोटर मार्ग के निर्माण हेतु वनभूमि का गैर वानिकी कार्य हेतु प्रत्यावर्तन प्रस्ताव प्रस्तुत किया गया है। तहसीलदार बड़कोट के द्वारा अवगत कराया गया है, कि जिला कार्यालय के आदेश सं0 285/ग्यारह-09 (2014-15) दिनांक 23 मार्च, 2015 के द्वारा उक्त मोटर मार्गों के क्षेत्रफल के बराबर भूमि स्वीकृत हुयी है। जबकि मोटर मार्ग के क्षेत्रफल के दोगुनी सिविल भूमि की आवश्यकता है।

तहसीलदार बड़कोट द्वारा खरादी से स्यालना-भन्साड़ी मोटर मार्ग हेतु 3.640 हे0 भूमि के बदले ग्राम स्यालना के नॉन ज्येड.ए. खतौनी फसली वर्ष 1421 से 1426 के खाता सं0 23 के खसरा सं0 6324 म0 रकवा 6.076 तथा 6557 म0 रकवा 1.204 हे0 कुल 7.280 हे0 तथा पुजारगांव से पाली मोटर मार्ग के लिये 1.925 हे0 के बदले ग्राम पुजारगांव की वर्तमान नॉन ज्येड.ए. खतौनी फसली वर्ष 1419 से 1424 के खाता सं0 16 के खसरा संख्या 4741 म0 रकवा 3.850 हे0 भूमि उत्तराखण्ड सरकार वर्ग 9(3) ड0 की प्रस्तावित की गयी है। जिसका नक्शा खसरा तथा उद्घरण खतौनी संलग्न कर प्रेषित की गयी है।

शासनादेश सं0 397/XVIII (II)/2012 दिनांक 29 फरवरी, 2012 के अनुसार वनभूमि हस्तान्तरण के मामलों में जब उतनी भूमि दी जानी है, जितनी वनभूमि योजनाओं के लिये प्राप्त की जायेगी। शासनादेश के अनुसार ऐसी योजनाओं के लिये जिनमें भारत सरकार द्वारा वर्ष 2009 के बाद सैद्धांतिक अथवा अन्तिम स्वीकृति इस शर्त के साथ निर्गत की गयी है, कि क्षतिपूर्ति वृक्षारोपण दोगुनी अवनत गैर जमींदारी विनाश (सिविल सोयत भूमि) पर किया जायेगा तथा भारत सरकार को वर्तमान तक प्रेषित किये जा चुके ऐसे प्रस्ताव जिसमें दोगुनी अवनत वनभूमि पर क्षतिपूर्ति वृक्षारोपण योजनाओं के साथ वनभूमि हस्तान्तरण प्रस्ताव भेजा गया है उनके लिये किये गये प्रस्ताव के अनुरूप ही दोगुनी भूमि चिन्हित व हस्तान्तरित की जाय।

अतः उप जिलाधिकारी/तहसीलदार बड़कोट से प्राप्त आख्यानसार खरादी से स्यालना-भन्साड़ी मोटर मार्ग हेतु 3.640 हे0 के बदले ग्राम स्यालना के नॉन ज्येड.ए. खतौनी फसली वर्ष 1421 से 1426 के खाता संख्या 23 के खसरा सं0 6324 म. रकवा 6.076 तथा 6557 म. रकवा 1.204 हे0 कुल 7.280 हे0 तथा पुजारगांव से पाली मोटर मार्ग के लिये 1.925 हे0 के बदले ग्राम पुजारगांव की वर्तमान नॉन ज्येड.ए. खतौनी फसली वर्ष 1419 से 1424 के खाता सं0 16 के खसरा संख्या 4741 म. रकवा 3.850 हे0 भूमि उत्तराखण्ड सरकार वर्ग 9(3) ड. की भूमि राजस्व अभिलेखों में अपर यमुना वन प्रभाग बड़कोट के पक्ष में नामान्तरित/हस्तान्तरित किये जाने स्वीकृति एतद्वारा प्रदान की जाती है।

ह0/-

(डॉ आशीष चौहान)
जिलाधिकारी,
उत्तरकाशी।

कार्यालय जिलाधिकारी, उत्तरकाशी ।

संख्या 1059 /ग्यारह-09 (2014-15)

दिनांक 29 नवम्बर, 2017

प्रतिलिपि निर्मांकित को सूचनार्थ एवं आवश्यक कार्यवाही हेतु प्रेषित।

- 1- उप जिलाधिकारी/तहसीलदार बड़कोट।
- 2- प्रभागीय वनाधिकारी, अपर यमुना वन प्रभाग, बड़कोट।
- 3- अधिशासी अभियन्ता, पी0एम0जी0एस0वाई, सिं0ख0 पुरोला।


अपर जिलाधिकारी,
उत्तरकाशी।


29/11/17


कार्य का नाम: — जनपद उत्तरकाशी में प्रधानमंत्री ग्राम सड़क योजना के अन्तर्गत स्यालना-भन्सारी मोटर मार्ग के निर्माण हेतु 3.64 है० वन भूमि का ग्राम्य विकास विभाग को प्रत्यावर्तन।

प्रमाण पत्र

प्रमाणित किया जाता है कि एन०पी०वी० की दरों में भविष्य में यदि कोई बढ़ात्तरी होती है तो प्रयोक्ता विभाग द्वारा बढी हुई दर के अनुसार अतिरिक्त धनराशि एन०पी०वी० के रूप में वन विभाग के पक्ष में जमा की जायेगी।


कनिष्ठ अभियन्ता
पी०एम०जी०एस०वाई०,सि०ख०
पुरोला, उत्तरकाशी



सहायक अभियन्ता
पी०एम०जी०एस०वाई०,सि०ख०
पुरोला, उत्तरकाशी

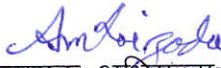

अधिशारी अभियन्ता
पी०एम०जी०एस०वाई०,सि०ख०
पुरोला, उत्तरकाशी


कार्य का नाम : - जनपद उत्तरकाशी में प्रधानमंत्री ग्राम सड़क योजना के अन्तर्गत स्यालना-भन्सारी मोटर मार्ग के निर्माण हेतु 3.64 है० वन भूमि का ग्राम्य विकास विभाग को प्रत्यावर्तन।

प्रमाण पत्र

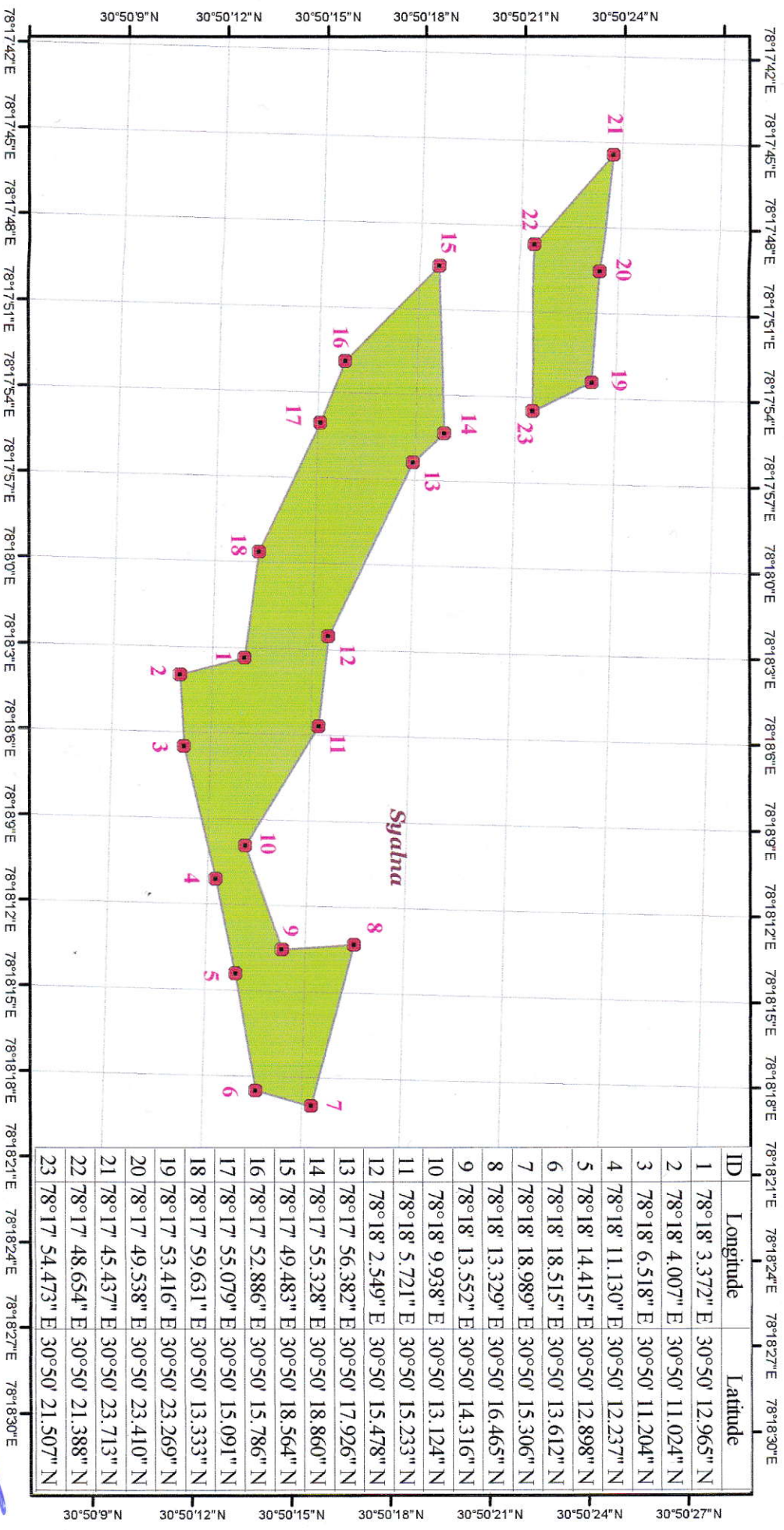
प्रमाणित किया जाता है कि मोटर मार्ग के निर्माण के पश्चात् सम्भव स्थानों पर मोटर मार्ग के दोनों किनारों तथा Central Verge पर प्रयोक्ता विभाग के व्यय पर वन विभाग की देख-रेख में Strip Plantation किया जायेगा।


कनिष्ठ अभियन्ता
पी०एम०जी०एस०वाई०,सि०ख०
पुरोला, उत्तरकाशी


सहायक अभियन्ता
पी०एम०जी०एस०वाई०,सि०ख०
पुरोला, उत्तरकाशी


अधिशारी अभियन्ता
पी०एम०जी०एस०वाई०,सि०ख०
पुरोला, उत्तरकाशी

जीयोरफेरस मैप - जनपद उत्तरकाशी के अन्तर्गत खरादी से स्यातना भंसाड़ी मोटर मार्ग के निर्माण हेतु चयनित क्षतिपूरक वृक्षारोपण स्थल
 (स्यातना सिविल)



ID	Longitude	Latitude
1	78°18' 3.372" E	30°50' 12.965" N
2	78°18' 4.007" E	30°50' 11.024" N
3	78°18' 6.518" E	30°50' 11.204" N
4	78°18' 11.130" E	30°50' 12.237" N
5	78°18' 14.415" E	30°50' 12.898" N
6	78°18' 18.515" E	30°50' 13.612" N
7	78°18' 18.989" E	30°50' 15.306" N
8	78°18' 13.329" E	30°50' 16.465" N
9	78°18' 13.552" E	30°50' 14.316" N
10	78°18' 9.938" E	30°50' 13.124" N
11	78°18' 5.721" E	30°50' 15.233" N
12	78°18' 2.549" E	30°50' 15.478" N
13	78°17' 56.382" E	30°50' 17.926" N
14	78°17' 55.328" E	30°50' 18.860" N
15	78°17' 49.483" E	30°50' 18.564" N
16	78°17' 52.886" E	30°50' 15.786" N
17	78°17' 55.079" E	30°50' 15.091" N
18	78°17' 59.631" E	30°50' 13.333" N
19	78°17' 53.416" E	30°50' 23.269" N
20	78°17' 49.538" E	30°50' 23.410" N
21	78°17' 45.437" E	30°50' 23.713" N
22	78°17' 48.654" E	30°50' 21.388" N
23	78°17' 54.473" E	30°50' 21.507" N

Legend

- GPS Co ordinates
- Ca Land

Amol Singh
 Assistant Engineer
 PMGSY ID Purolo
 Uttarakashi

P.M.G.S.Y. Investigation Division
 Executive Engineer
 Pura (Uttarakashi)

शिव प्रसादीय दत्तात्रेय
 सपर प्रमुता बन प्रसाद
 बीरवार - उत्तरकाशी

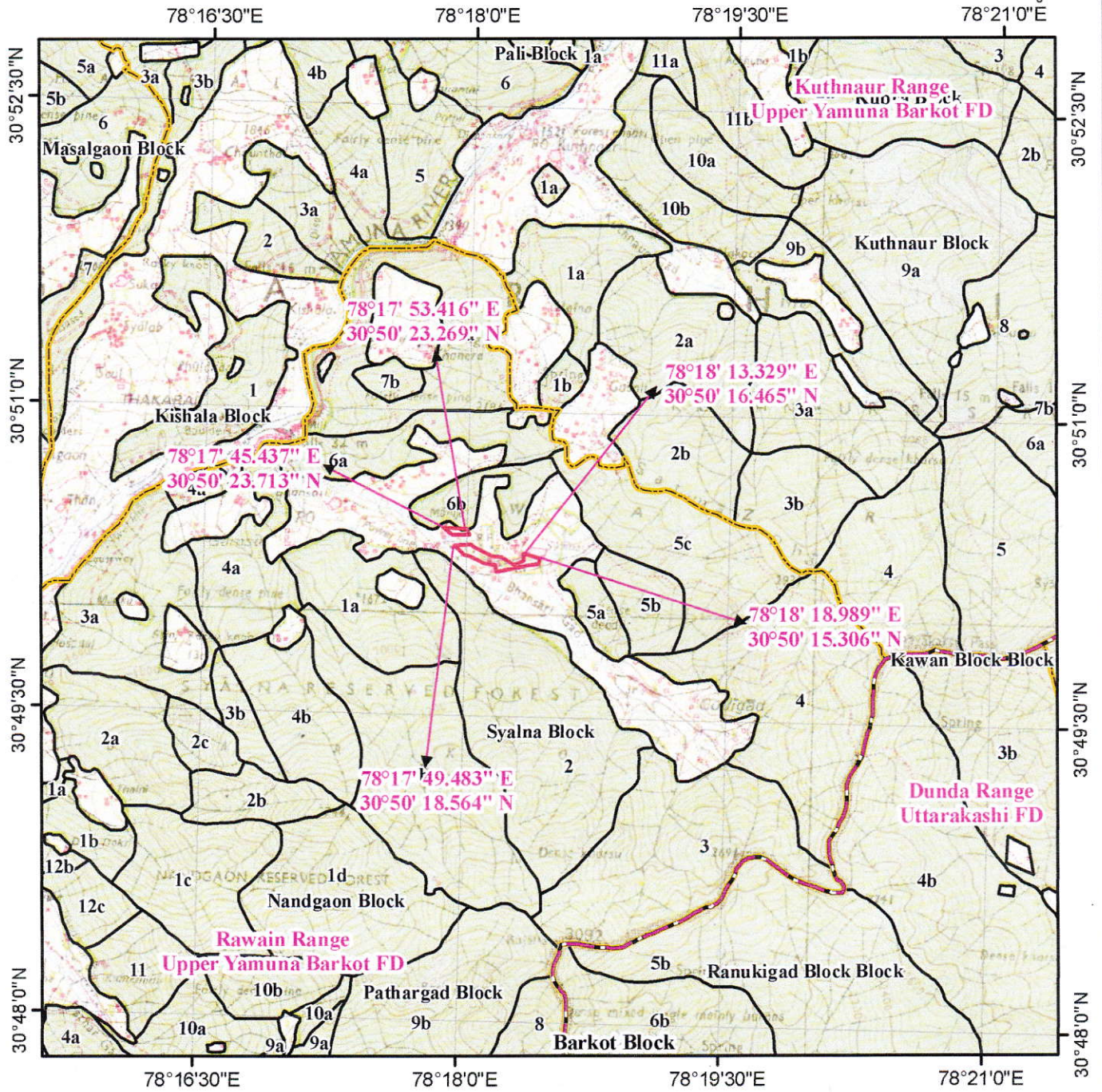
रविशंकर
 सहायक निरीक्षक
 सपर प्रमुता बन प्रसाद
 उत्तरकाशी

अपराजिता
 प्रशासकीय सहायिका
 सपर प्रमुता बन प्रसाद
 उत्तरकाशी

अपराजिता

शिव प्रसादीय

डिजिटल मानचित्र - जनपद उत्तरकाशी के अन्तर्गत खरादी से स्यालना भंसाडी मोटर मार्ग के निर्माण हेतु चयनित क्षतिपूरक वृक्षारोपण स्थल (स्यालना सिविल)



Legend

- Proposed Plantation
- Reserve Forest Area
- Reserve Forest Boundary
- Range Forest Boundary
- Division Forest Boundary

Am Singh
 Assistant Engineer
 PMGSY ID Purolo
 Uttarkashi

[Signature]
 Executive Engineer
 P.M.G.S.Y. Irrigation Division
 Purolo (Uttarkashi)

[Signature]
 J.E.

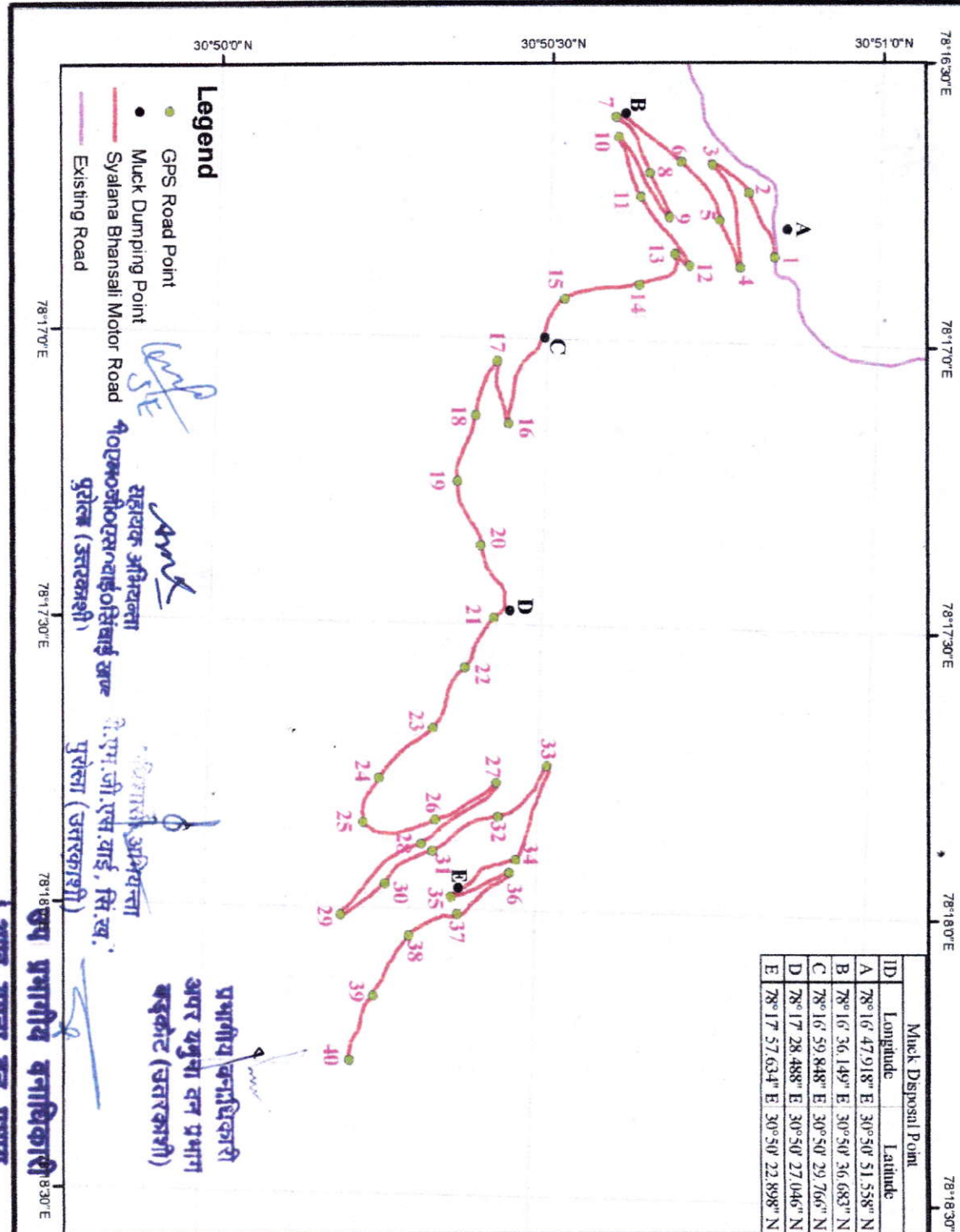
[Signature]
 उप प्रशासक, वनाधिकारी

[Signature]

[Signature]
 प्रभागीय वनाधिकारी

जीयोरफेन्स मैप - जनपद उत्तरकाशी के अर्न्तगत प्रधानमंत्री सड़क योजना फेज - 7 के अर्न्तगत स्यालना भन्साड़ी मोटर मार्ग का नव निर्माण (लम्बाई 10.53 किमी0)

0 0.025 0.05 1.00
Scale - 1:2,000
Km



ID	Muck Disposal Point	Longitude	Latitude
1	A	78°16' 47.918" E	30°50' 51.558" N
2	B	78°16' 36.149" E	30°50' 36.683" N
3	C	78°16' 59.848" E	30°50' 29.766" N
4	D	78°17' 28.488" E	30°50' 27.046" N
5	E	78°17' 57.634" E	30°50' 22.898" N

ID	Longitude	Latitude
1	78°16' 50.851" E	30°50' 50.482" N
2	78°16' 44.186" E	30°50' 47.972" N
3	78°16' 41.296" E	30°50' 44.574" N
4	78°16' 51.999" E	30°50' 47.338" N
5	78°16' 47.130" E	30°50' 45.442" N
6	78°16' 41.102" E	30°50' 41.760" N
7	78°16' 36.540" E	30°50' 35.775" N
8	78°16' 42.344" E	30°50' 38.985" N
9	78°16' 46.894" E	30°50' 40.865" N
10	78°16' 38.660" E	30°50' 36.107" N
11	78°16' 44.834" E	30°50' 38.182" N
12	78°16' 51.931" E	30°50' 42.806" N
13	78°16' 50.710" E	30°50' 41.418" N
14	78°16' 54.092" E	30°50' 38.218" N
15	78°16' 55.764" E	30°50' 31.483" N
16	78°17' 8.908" E	30°50' 26.594" N
17	78°17' 2.398" E	30°50' 25.425" N
18	78°17' 15.046" E	30°50' 22.024" N
19	78°17' 29.304" E	30°50' 25.576" N
20	78°17' 21.768" E	30°50' 24.315" N
21	78°17' 29.304" E	30°50' 25.576" N
22	78°17' 34.532" E	30°50' 23.000" N
23	78°17' 41.031" E	30°50' 20.285" N
24	78°17' 46.373" E	30°50' 15.550" N
25	78°17' 50.975" E	30°50' 14.233" N
26	78°17' 50.612" E	30°50' 20.708" N
27	78°17' 46.584" E	30°50' 26.190" N
28	78°17' 53.146" E	30°50' 19.494" N
29	78°18' 0.831" E	30°50' 12.364" N
30	78°17' 57.356" E	30°50' 16.301" N
31	78°17' 53.906" E	30°50' 20.544" N
32	78°17' 50.161" E	30°50' 26.441" N
33	78°17' 44.714" E	30°50' 30.757" N
34	78°17' 54.625" E	30°50' 28.061" N
35	78°17' 58.627" E	30°50' 22.325" N
36	78°17' 56.023" E	30°50' 27.538" N
37	78°18' 0.426" E	30°50' 22.938" N
38	78°18' 2.817" E	30°50' 18.583" N
39	78°18' 9.275" E	30°50' 15.431" N
40	78°18' 16.076" E	30°50' 13.473" N

प्रभागीय वनाधिकारी
अपर यमुना वन प्रभाग
बर्कट (उत्तरकाशी)

अपर यमुना वन प्रभाग
बर्कट

सहायक अभियन्ता
श्री. प्रम. जी. एस. यादव, सि. ख.
पुरेला (उत्तरकाशी)

अ. प्रम. जी. एस. यादव, सि. ख.
पुरेला (उत्तरकाशी)

अ. प्रम. जी. एस. यादव, सि. ख.
पुरेला (उत्तरकाशी)

30°50'0"N
30°50'30"N
30°51'0"N

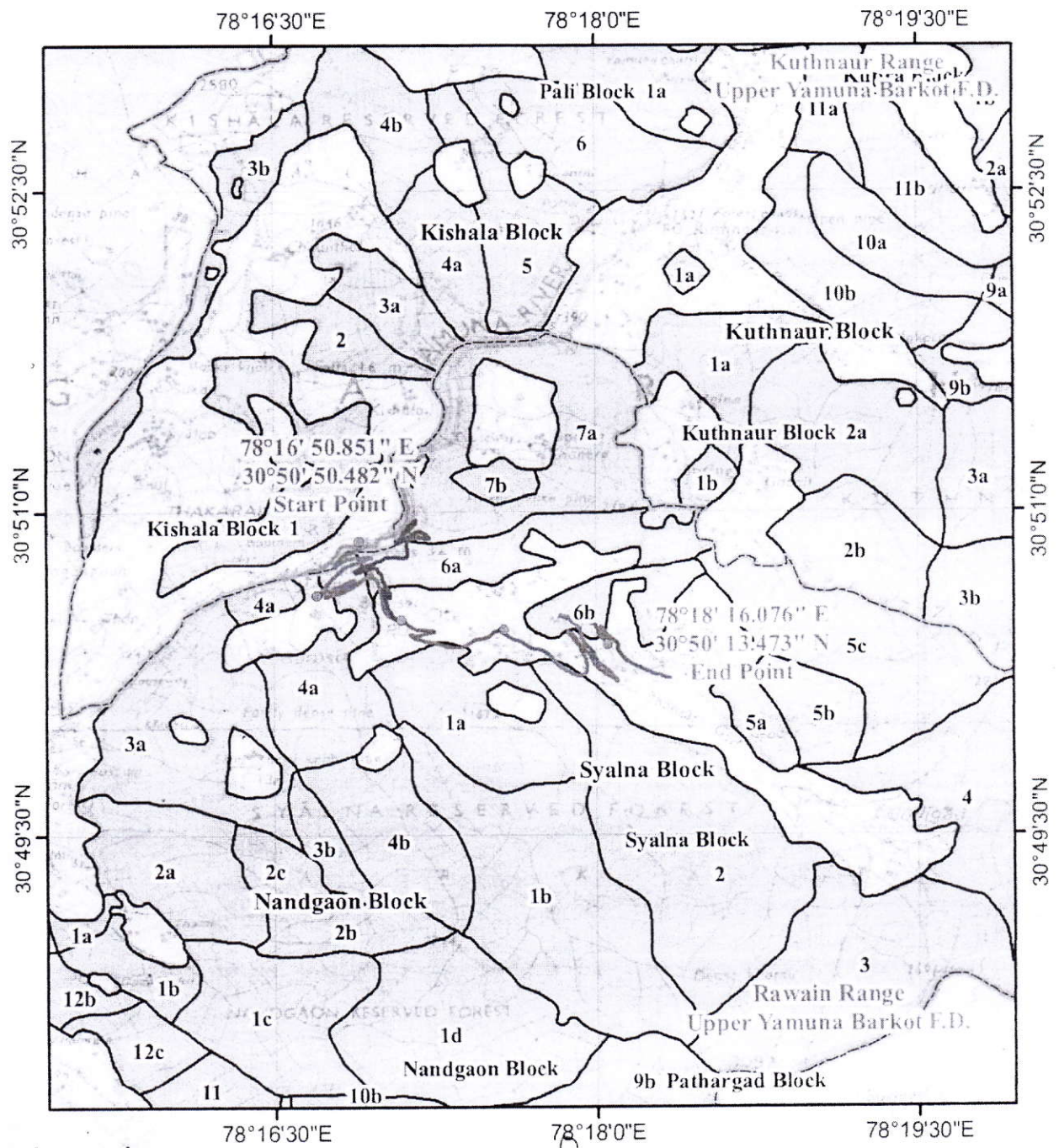
78°16'30"E
78°17'0"E
78°17'30"E
78°18'0"E
78°18'30"E

78°17'0"E
78°17'30"E
78°18'0"E
78°18'30"E

78°17'0"E
78°17'30"E
78°18'0"E
78°18'30"E

डिजिटल मानचित्र - जनपद उत्तरकाशी के अर्न्तगत प्रधानमंत्री सड़क योजना फेज - 7 के अर्न्तगत स्यालना भन्साड़ी मोटर मार्ग का नव निर्माण (लम्बाई 10.53 किमी0)

0 0.5 1 1.5 2Km



Legend

- Muck Dumping
- Syalana Bhansali Motor Road
- Alternate_Road
- Existing_Road
- Forest Range Boundary
- Reserve Forest
- Reserve Forest

प्रभागीय वनाधिकारी
अपर यमुना वन प्रभाग
बड़कोट (उत्तरकाशी)

सहायक अभियन्ता
पी.एम.जी.एस.वाई.सिंचाई एवं
पुरोत्सा (उत्तरकाशी)

अधिसूत्री अभियन्ता
पी.एम.जी.एस.वाई. सिंचाई एवं
पुरोत्सा (उत्तरकाशी)

उप प्रभागीय वनाधिकारी
अपर यमुना वन प्रभाग
बड़कोट

भाग-IV

(नोडल अधिकारी अथवा प्रधान मुख्य वन संरक्षक अथवा अध्यक्ष, वन विभाग द्वारा भरे जाने के लिये)

परियोजना का नाम:- जनपद-उत्तरकाशी में प्रधानमंत्री ग्राम सड़क योजना फेज-7 के अन्तर्गत स्यालना-भन्साड़ी मोटर मार्ग के निर्माण हेतु 3.64 है० वन भूमि का गैर वानिकी कार्यों हेतु ग्राम्य विकास विभाग को प्रत्यावर्तन।

1. टिप्पणी के साथ प्रस्ताव को स्वीकार करने या अन्यथा के लिये राज्य वन विभाग की विस्तृत राय और निर्दिष्ट सिफारिशें। (राय देते समय, सम्बन्धित वन संरक्षक अथवा उप वन संरक्षक की प्रतिकूल टिप्पणी की सुस्पष्ट समीक्षा की जाय और विवेचनात्मक टिप्पणी दी जाय):

उपरोक्त योजना हेतु अपर यमुना वन प्रभाग, बड़कोट में 3.29 है० आरक्षित वन भूमि, 0.35 है० सिविल सोयम वन भूमि अर्थात् कुल 3.64 है० वन भूमि का हस्तान्तरण प्रस्तावित है जिसका अवलोकन करने पर पाया गया कि उपरोक्त मोटर मार्ग के निर्माण हेतु वन भूमि का सम्मिलित होना अनिवार्य है। प्रभागीय वनाधिकारी, अपर यमुना वन प्रभाग तथा वन संरक्षक, यमुना वृत्त द्वारा भी प्रस्ताव पर अपनी संस्तुति की गई है। अतः जनहित में प्रस्ताव आपदा प्रभावित जनपद में 1.00 है० से अधिक क्षेत्रफल तथा प्रति है० 50 से अधिक अनुपात में वृक्ष प्रभावित होने के कारण प्रस्ताव पर सैद्धान्तिक स्वीकृति हेतु भारत सरकार को प्रेषित करने की संस्तुति की जाती है।

हस्ताक्षर:

नाम व पदनाम: (एस०टी०एस० लेप्चा भा.व.से.)
प्रमुख वन संरक्षक एवं नोडल अधिकारी
अपर प्रमुख वन संरक्षक एवं नोडल अधिकारी
वन संरक्षण, भूमि सर्वेक्षण निदेशालय, उत्तराखण्ड
देहरादून

सरकारी मोहर:

तिथि : /07/2016

स्थान : देहरादून

FILE NO. 1(243)/2016

PROPOSAL NO-FP/UK/ROAD/9709/2015

PROPOSAL NAME -SYALNA TO BHANSARI MOTOR ROAD

AREA-3.64 Ha

PART- V

(To be filled in by the Secretary in charge of Forest Department or by any other authorised officer of the State Government not below the rank of an Under Secretary)

Recommendation of the State Government:

(Adverse comments made by any officer or authority in Part-B or Part C or Part-D above should be specifically commented upon)

RECOMMENDED

19/7/16

Signature-

Yoshi

Name and designation

(Additional Secretary)
Forest & Environment
Bharatpur

Official seal

ANNEXURE....

**OFFICE OF THE DISTRICT MAGISTRATE
DISTRICT -Uttarkashi (U.K.)**


Proceeding of the meeting of the district level committee constituted under schedule tribes & other Traditional forest Dwellers (recognition of rights) act (FRA). 2006.

A meeting of the district level committee of Uttarkashi district, constituted under FRA. 2006 was held under the chairmanship of Mr. C. Ravishankar I.A.S District Magistrate Uttarkashi on date 09/12/2014 at time 12.30 AM. at Uttarkashi in which application claiming rights in forest land area measuring 3.64 hect for the construction of Kharadi to Syalna Bhansadi motor road (10.40 Km) of forest land under FRA. 2006 of the following applicant duly processed and recommended by the sub division level committee of Barkot sub division were discussed to consider the same for admission by the district level committee

After scrutiny of the documents and detailed discussions, no objection/claims were found to have been made & hence District level committee recommend the above case for diversion of land for the said purpose.

Place; Uttarkashi.

Dated: 09/12/2014


C. Ravishankar
District Magistrate-cum-chairman
District level Committee
Uttarkashi

279(B)
Annexure 1

Form-1
(For linear project)
Government of Uttarakhand
Office of the District Collector-Uttarkashi

No.

Dated. 09/12/2014

To whomsoever it may concern

In compliance of the ministry of the environment and forests(MOEF), Government of India's letter no 11-9/98-FC(pt) dated 3rd August 2009 wherein the MOEF issued guidelines on submission of evidences for having initiated and completed the process of settlement of rights under the scheduled Tribes and other Traditional Forest Dwellers (Recognition of Forest Rights) Act, 2006('FRA' for short) on the forest land proposed to be diverted for non-forest purposes read with MoEF's letter dated 5th February 2013 wherein MoEF issued certain relaxation in respect of linear project, it is certified that 3.640 hect. Of forest land proposed to be diverted in favour of P.M.G.S.Y.I.D. Purola (user agency) for Kharadi to Syalana Bhamwadi M/R (purpose for diversion of forest land) in Uttarkashi district falls within jurisdiction of Seymai, Bhamwadi villager(s) in Dankot taluqa.

It is further certified that:

- The complete process for identification and settlement of rights under FRA, has been carried out for the entire 3.640 hectares of forest area proposed for diversion. A copy of records of all consultations and meetings of the forest rights committee(s), Gram Sabha(s) Sub-Division level Committee(s) and the District level Committee are enclosed as annexure 2, 3 to annexure 2, 3.
- The diversion of forest land for facilities managed by the government as required under section 3(2) of the FRA have been completed and the Grama Sabhas have given their consent to it.
- The proposal does not involve recognised rights of Primitive Tribal Groups and Pre-agricultural communities.

Encl: as above.


Signature
(District Collector)


(full name and official seal of the district collector)

प्रपत्र- 23.3

परियोजना का नाम:- खरादी से स्यालना भन्साड़ी मोटर मार्ग का निर्माण ।

:: जिलाधिकारी द्वारा प्रदत्त प्रमाण-पत्र ::

जनपद उत्तरकाशी के अन्तर्गत वन भूमि पर प्रस्तावित विकास खण्ड नौगांव के अन्तर्गत परियोजना के निर्माण हेतु 3.640 हे० वन भूमि पी०एम०जी०एस०वाई प्रयोक्ता एजेन्सी को प्रत्यावर्तित किये जाने हेतु जिलाधिकारी/ अध्यक्ष उपखण्ड स्तरीय वन अधिकार समिति बड़कोट तथा सम्बन्धित ग्राम सभाओं द्वारा प्रदत्त अनापत्ति प्रमाण पत्र निर्गत किये गये है। वन अधिकार अधिनियम-2006 के तहत व संलग्न आख्या के अनुसार परियोजना के निर्माण में किसी अनुसूचित जनजाति व वनवासी की भूमि अधिगृहित नहीं हो रही है व न ही किसी जनजाति/वनवासी के वनों पर अधिकार प्रभावित हो रहे है। परियोजना के निर्माण से प्रभावित होने वाले वन भूमि में कोई भी दावा लम्बित नहीं है।


जिलाधिकारी,
उत्तरकाशी।
12/01/2024
उत्तरकाशी

परियोजना का नाम :- खरादी से खालना भन्साडी मोटर मार्ग

वन अधिकार अधिनियम, 2006 के अन्तर्गत अनापत्ति प्रमाण-पत्र

ग्राम पंचायत का नाम खालना व भन्साडी
तहसील बहकोट, जिला उत्तरकाशी

अनापत्ति प्रमाण पत्र

जिला उत्तरकाशी उत्तराखण्ड में खरादी से खालना भन्साडी मोटर मार्ग परियोजना के निर्माण हेतु (3290 हे0 आरक्षित वन भूमि, 0+350 हे0 सिवेल सोयम भूमि, 0+00 हे0, वन पंचायत भूमि — हे0) अर्थात् कुल 3640 हे0 वन भूमि का खालना व भन्साडी विभाग/संस्था के पक्ष में भारत सरकार, पर्यावरण एवं वन मंत्रालय द्वारा प्रत्यावर्तित करने हेतु आवेदन प्रस्तुत किया गया।

उक्त प्रकरण के विषय में ग्राम पंचायत खालना व भन्साडी द्वारा दिनांक 19/08/14 को सम्पन्न ग्राम सभा/ग्राम पंचायत की बैठक में प्रयोक्ता एजेन्सी द्वारा आवेदित वन भूमि के संबंध में अनापत्ति प्रमाण पत्र निर्गत करने हेतु विस्तृत चर्चा की गई। यह कि वन अधिकार अधिनियम, 2006 के प्राविधानों के तहत आवेदित वन भूमि में आदिवासी अथवा किसी गैर आदिवासी का कब्जा/कृषि कार्य है अथवा नहीं। * उपस्थित सभी ग्रामवासियों द्वारा स्पष्ट किया गया कि उक्त वन भूमि में किसी भी आदिवासी अथवा गैर आदिवासी का कब्जा/कृषि कार्य नहीं किया जा रहा है। इसके अतिरिक्त परियोजना के निर्माण हेतु आवेदित वन भूमि पर ग्रामवासियों के परम्परागत अधिकारों का हनन नहीं हो रहा है।

चर्चा के उपरान्त ग्राम सभा द्वारा सर्वसम्मति से निर्णय लिया गया /प्रस्ताव पारित किया गया कि ग्राम खालना व भन्साडी के ग्रामवासियों को उक्त वन भूमि पर कोई आपत्ति नहीं है।

प्रमाणित किया जो सत्य एवं सही है।

ह0/- 4/8
ग्राम सचिव खालना (भन्साडी)
वेतन- खालना
पिनकोड- नौगाँव (उत्तरकाशी)

35
खालना
गान्धी



नोट :- * यदि किसी आदिवासी अथवा वनवासी की निजी भूमि प्रभावित हो रही है, तो तदनुसार उसका विवरण उक्त प्रपत्र में दिया जाय।
उक्त प्रपत्र प्रयोक्ता एजेन्सी के द्वारा प्राप्त कर प्रस्ताव के साथ संलग्न किया जाना है।

प्रपत्र 30.4

परियोजना का नाम :- खरादी से स्यालना भंसाडी मोटर मार्ग ।

वन अधिकार अधिनियम, 2006 के अर्न्तगत अनापत्ति प्रमाण-पत्र

ग्राम पंचायत का नाम


तहसील बडकोट, जिला उत्तरकाशी

अनापत्ति प्रमाण पत्र

उत्तराखण्ड में जनपद उत्तरकाशी के अर्न्तगत विकासखण्ड नौगाँव में खरादी से स्यालना भंसाडी मोटर मार्ग परियोजना के निर्माण हेतु (3.290 हे० आरक्षित वन भूमि, 0.350 हे० सिविल एवं सोयम भूमि, 0.00 हे० वन पंचायत भूमि, अर्थात् कुल 3.640 हे० वन भूमि) का पी०एम०जी०एस०वाई०, सि०ख०पुरोला विभाग/संस्था के पक्ष में भारत सरकार, पर्यावरण एवं वन मंत्रालय द्वारा प्रत्यावर्तित करने हेतु आवेदन प्रस्तुत किया गया।

उक्त प्रकरण के विषय में ग्राम पंचायत द्वारा दिनांक 18/08/2014 को सम्पन्न ग्राम सभा/ग्राम पंचायत की बैठक में प्रयोक्ता एजेन्सी द्वारा आवेदित वन भूमि के संबंध में अनापत्ति प्रमाण पत्र निर्गत करने हेतु विस्तृत चर्चा की गई। यह कि वन अधिकार अधिनियम, 2006 के प्राविधानों के तहत आवेदित वन भूमि में आदिवासी अथवा किसी गैर आदिवासी का कब्जा/कृषि कार्य है अथवा नहीं। उपस्थित सभी ग्रामवासियों द्वारा स्पष्ट किया गया कि उक्त वन भूमि में किसी भी आदिवासी अथवा गैर आदिवासी का कब्जा/कृषि कार्य नहीं किया जा रहा है। इसके अतिरिक्त परियोजना के निर्माण हेतु आवेदित वन भूमि पर ग्रामवासियों के परम्परागत अधिकारों का हनन नहीं हो रहा है।

चर्चा के उपरान्त ग्राम सभा द्वारा सर्वसम्मति से निर्णय लिया गया /प्रस्ताव पारित किया गया कि ग्राम के ग्रामवासियों को उक्त वन भूमि प्रयोक्ता एजेन्सी को परियोजना के निर्माण हेतु दिये जाने पर कोई आपत्ति नहीं है। प्रमाणित किया जो सत्य एवं सही है।


ग्राम पंचायत विकास अधिकारी
ग्राम सचिव
मुहर सहित
जिला प्रशासक, उत्तराखण्ड



दिनांक 19/08/14 को ग्राम सभा की सम्पन्न बैठक की उपस्थिति

ग्राम पंचायत सुशासन समिते भन्साडी

क्रमांक	ग्राम सभा में उपस्थित वरिष्ठ ग्रामवासियों के नाम	हस्ताक्षर
1	जगदीश सिंह सा. / O.B.C	जगदीश
2	दामिमान सिंह	
3	हरदल सिंह	
4	वफिया लाल अनु. जाति	
5	श्रीशपाल सिंह O.B.C	
6	गोपाल सिंह (पूर्व क्षेत्र प्रबन्धक)	गोपाल
7	सरजन लाल अनु. जाति	सरजन
8	विर-द सिंह O.B.C	विर-द सिंह
9	कमल लाल अनु. जाति	कमल
10	जगदीश सिंह पञ्चाल O.B.C	जगदीश सिंह
11	जोगि-द सिंह (पूर्व प्रधान)	जोगि-द सिंह
12	विपीन सिंह (पूर्व प्रधान)	विपीन सिंह
13	चैन सिंह	
14	मताप सिंह	
15	सुरेश लाल अनु. जाति	सुरेश लाल
16	दामिमान सिंह O.B.C	
17	पिनश लाल अनु. जाति	पिनश लाल
18	कमल लाल	कमल लाल
19	सकल सिंह O.B.C	
20	अजय सिंह	

भन्साडी

अजय
J.E

P.M. G.S.K, I.D

Purolo (Uttarbahshi)

गोपाल
पूर्व प्रधान
सुशासन समिति

प्रपत्र 30.5

दिनांक 19/02/14 को ग्राम सभा की सम्पन्न बैठक की उपस्थिति

ग्राम पंचायत-रामना

क्रमांक	ग्राम सभा में उपस्थित वरिष्ठ ग्रामवासियों के नाम	हस्ताक्षर
1	जगदीश सिंह - चौहान	जगदीश
2	श्रीशपाल सिंह "	श्रीशपाल
3	गोपाल सिंह - चौहान	गोपाल
4	जगदीश सिंह पंचाल	जगदीश
5	शैलेंद्र लाल	शैलेंद्र
6	देशराज सिंह - चौहान	देशराज
7	बलराम सिंह पंचाल	बलराम
8	शैलेंद्र लाल	शैलेंद्र लाल
9	विजेंद्र सिंह - चौहान	विजेंद्र सिंह
10	शिवलाल सिंह पंचाल	शिवलाल सिंह
11	बैलाश सिंह - चौहान	बैलाश
12	अमर सिंह "	अमर सिंह
13	जगदीश सिंह "	जगदीश
14	राजेंद्र सिंह पंचाल	राजेंद्र सिंह
15	खमन सिंह - चौहान	खमन सिंह
16	बकाश लाल	बकाश
17	बैलेंद्र सिंह - चौहान	बैलेंद्र
18	खमन सिंह पंचाल	खमन सिंह
19	जगदीश सिंह पंचाल	जगदीश
20	किशन सिंह - चौहान	किशन सिंह
21	अतोल सिंह	अतोल सिंह
22	सरत सिंह	सरत सिंह
23	रती लाल	रती लाल
24	दर्शन लाल	दर्शन लाल
25	संघु लाल	संघु लाल

Handwritten signature/initials.



प्रपत्र 30.5

दिनांक 20/08/11 को ग्राम सभा की सम्पन्न बैठक की उपस्थिति

ग्राम पंचायत- भोसाडी

क्रमांक	ग्राम सभा में उपस्थित वरिष्ठ ग्रामवासियों के नाम	हस्ताक्षर
1	जयवीर सिंह	जयवीर सिंह
2	हरदेव सिंह रावत	हरदेव सिंह
3	जोगेंद्र सिंह रावत	जोगेंद्र सिंह
4	दामोदर सिंह रावत	दामोदर सिंह
5	जगदीश सिंह रावत	जगदीश सिंह
6	मोहन सिंह रावत	मोहन सिंह
7	अशोक सिंह रावत	अशोक सिंह
8	महेश सिंह रावत	महेश सिंह
9	सोहन सिंह रावत	सोहन सिंह
10	विश्वनाथ सिंह रावत	विश्वनाथ सिंह
11	मोहन सिंह रावत	मोहन सिंह
12	वेताल सिंह रावत	वेताल सिंह
13	शंदेश लाल	शंदेश लाल
14	शंदेश लाल	शंदेश लाल
15	विश्वनाथ सिंह रावत	विश्वनाथ सिंह
16	राजेंद्र सिंह रावत	राजेंद्र सिंह
17	दुर्गा लाल	दुर्गा लाल
18	दिगा लाल	दिगा लाल
19	चिन्मया लाल	चिन्मया लाल
20	दुर्गा सिंह	दुर्गा सिंह
21	भगत सिंह	भगत सिंह
22		
23		
24		
25		

(Handwritten Signature)

उपस्थित - साक्षर
दिनांक 20/08/11 को



परियोजना का नाम :- खरादी से स्यालना भंसाडी मोटर मार्ग ।

कार्यालय उप जिलाधिकारी, बडकोट
अनुसूचित जनजाति और परम्परागत वनवासी अधिनियम 2006 के तहत प्रमाण-पत्र
उपखण्ड स्तरीय समिति, बडकोट

उपखण्ड बडकोट परिक्षेत्र के अन्तर्गत विकासखण्ड नौगँव में खरादी से स्यालना भंसाडी मोटर मार्ग हेतु (3.290 हे० आरक्षित वन भूमि, 0.350 हे० सिविल एवं सोयम भूमि, 0.00 हे० वन पंचायत भूमि, अर्थात् कुल 3.640 हे० वन भूमि) का पी०एम०जी०एस०वाई०, सि०ख०पुरोला प्रयोक्ता एजेन्सी के पक्ष में हस्तान्तरित किये जाने हेतु अनुसूचित जनजाति और अन्य परम्परागत वनवासी (वन अधिकारों की मान्यता) अधिनियम, 2006 के अन्तर्गत उपखण्ड स्तरीय समिति, (तहसील बडकोट) की दिनांक 21/08/2014 को सम्पन्न बैठक की कार्यवाही का विवरण :-

अनुसूचित जनजाति और अन्य परम्परागत वन निवासी (वन अधिकारों की मान्यता) अधिनियम 2006 एवं नियम 2008 के अन्तर्गत उपखण्ड स्तरीय वन अधिकार समिति की बैठक श्री देवमूर्ति शायन, उप जिलाधिकारी एवं अध्यक्ष उपखण्ड स्तरीय वन अधिकार समिति की अध्यक्षता में आयोजित की गयी। बैठक में माननीय सदस्यों की उपस्थिति निम्नानुसार है।

नाम	पद नाम	हस्ताक्षर
श्री देवमूर्ति शायन उपजिलाधिकारी	अध्यक्ष	
श्री जी०पी० सिंह उप प्रभागीय वनाधिकारी बडकोट वन प्रभाग बडकोट	सदस्य	
श्री आर०पी०डी० शर्मा सहायक समाज कल्याण अधिकारी उत्तरकाशी नौगँव	सदस्य/सचिव	
श्री बी०डी०सी० शर्मा उप जिलाधिकारी	सदस्य	

उपखण्ड सचिव द्वारा माननीय सदस्यों का बैठक में स्वागत करते हुए उप जिलाधिकारी की अनुमति से बैठक की कार्यवाही प्रारम्भ की गई। माननीय सदस्यों को अवगत कराया गया कि ग्राम खरादी से स्यालना भंसाडी मोटर मार्ग परियोजना हेतु 3.640 हे० सिविल भूमि पी०एम०जी०एस०वाई०, प्रयोक्ता एजेन्सी के पक्ष में हस्तान्तरित किये जाने हेतु प्रस्ताव माननीय सदस्यों के समक्ष रखा गया। ग्राम सभा के अन्तर्गत वनाधिकार का कोई मामला लम्बित नहीं है। उक्त भूमि का संबंधित ग्राम सभा द्वारा सर्वसम्मति से पारित प्रस्ताव के आधार पर सार्वजनिक उपयोग हेतु प्रत्यावर्तन की अनुशंसा की गई है।

संबंधित उप प्रभागीय वनाधिकारी, श्री जी०पी० सिंह बडकोट द्वारा अनुसूचित जनजाति एवं अन्य परम्परागत वन निवासी (वन अधिकारों की मान्यता) अधिनियम 2006 एवं तत्सम्बंधी नियम 2008 के प्राविधान को स्पष्ट करते हुए जानकारी से माननीय सदस्यों को अवगत कराया कि वन अधिनियम, 2006 के अन्तर्गत किसी भी दावेदार का दावा/आवेदन पत्र प्रस्तुत नहीं किया गया है। इस संबंध में ग्राम सभा/पंचायत द्वारा अनापत्ति जारी की जा चुकी है। अतः प्रकरण में उपखण्ड स्तरीय वन अधिकार समिति द्वारा अनापत्ति जारी की जा सकती है।

स्तरीय वनाधिकार समिति

बैठक में सर्वसम्मति से उपखण्ड बड़कोट परिक्षेत्र के अन्तर्गत
~~रंगवादी से अज्ञात वन भूखण्डों में~~ परियोजना के निर्माण हेतु 3:64:0
हे0 वन भूमि ^{P.M.G.S.P.} प्रयोक्ता एजेन्सी को जनहित में सक्षम प्राधिकारी से अनुमति प्राप्त क
प्रत्यावर्तित किये जाने पर सहमति व्यक्त की गयी।

उप जिलाधिकारी/अध्यक्ष
उपखण्ड स्तरीय वन अधिकार समिति
तहसील—उप जिलाधिकारी
जनपद—बड़कोट, उत्तरकाशी

प्रतिलिपि : जिलाधिकारी, उत्तरकाशी को सूचनार्थ एवं आवश्यक कार्यवाही हेतु।

उप जिलाधिकारी/अध्यक्ष
उपखण्ड स्तरीय वन अधिकार समिति
तहसील—उप जिलाधिकारी
जनपद—बड़कोट, उत्तरकाशी

