

कार्यालय-अपर प्रमुख वन संरक्षक एवं नोडल अधिकारी, वन संरक्षण,
इन्दिरानगर फॉरेस्ट कालोनी, उत्तराखण्ड, देहरादून।
पत्रांक-2028 /FP/UK/ROAD/14124/2015 :देहरादून:दिनांक: 17 फरवरी, 2017

सेवा में,

अपर प्रमुख वन संरक्षक (केन्द्रीय),
भारत सरकार,
पर्यावरण, वन एवं जलवायु परिवर्तन मंत्रालय,
क्षेत्रीय कार्यालय-एफ0आर0आई0, देहरादून।

विषय:- जनपद-रुद्रप्रयाग में प्रधानमंत्री ग्राम सड़क योजना के अन्तर्गत जावरी से जयकण्डी मोटर मार्ग के निर्माण हेतु 3.15 हे0 वन भूमि के गैर वानिकी कार्यों हेतु ग्राम्य विकास विभाग को प्रत्यावर्तन।

संदर्भ:- भारत सरकार की पत्र संख्या-8बी/यू0सी0पी0/06/186/2015/एफ0सी0/2611 दिनांक 14-03-2016 (ऑनलाईन पत्रावली संख्या- FP/UK/ROAD/14124/2015)

महोदय,

कृपया भारत सरकार, पर्यावरण एवं वन मंत्रालय, क्षेत्रीय कार्यालय, देहरादून के उपर्युक्त विषयक सन्दर्भित पत्र का सन्दर्भ ग्रहण करने का कष्ट करें, जिससे भारत सरकार द्वारा प्रश्नगत प्रकरण में कतिपय शर्तों के तहत सैद्धान्तिक स्वीकृति निर्गत की गई है। प्रयोक्ता एजेन्सी द्वारा सैद्धान्तिक स्वीकृति पत्र में अधिरोपित शर्तों का अनुपालन कर आख्या निम्न प्रकार प्रेषित की जा रही है :-

1. भारत सरकार की शर्त संख्या-1 के अनुपालन में प्रयोक्ता एजेन्सी द्वारा प्रत्यावर्तित भूमि के बदले 6.30 हे0 जयकण्डी सिविल एवं सोयम भूमि पर क्षतिपूरक वृक्षारोपण एवं उसके 10 वर्षों तक रख-रखाव हेतु ————— देय धनराशि रू0 14,50,903.00 (चौदह लाख पचास हजार नौ सौ तीन) मात्र ऑनलाईन चालान के माध्यम से तदर्थ कैम्पा कोष में जमा कराया जा चुका है। क्षतिपूरक वृक्षारोपण हेतु चिन्हित 6.30 हे0 जयकण्डी सिविल सोयम भूमि को वन विभाग के पक्ष में म्यूटेशन किया जा चुका है, जिसकी प्रति संलग्न कर प्रेषित की जा रही है। (संलग्नक-1)
2. भारत सरकार की शर्त संख्या-2 के अनुपालन में प्रयोक्ता एजेन्सी द्वारा एन0पी0वी0 की देय धनराशि रू0 20,69,550.00 (रू0 बीस लाख उनहत्तर हजार पांच सौ पचास) मात्र ऑनलाईन चालान के माध्यम से तदर्थ कैम्पा कोष में जमा कराया जा चुका है।
3. भारत सरकार की शर्त संख्या-3 के अनुपालन में अधिशासी अभियन्ता, पी0एम0जी0एस0वाई0 (सिं0ख0) रुद्रप्रयाग के पत्रांक 97 दिनांक 19-01-2017 के बिन्दु संख्या-3 के द्वारा सूचित किया गया है कि शुद्ध वर्तमान मूल्य की दर में अगत बढ़ोतरी होती है तो बढ़ी हुई दर के अनुसार अतिरिक्त धनराशि जमा की जायेगी। (संलग्नक-2)
4. भारत सरकार की शर्त संख्या-4 के अनुपालन में प्रयोक्ता एजेन्सी द्वारा उपरोक्तानुसार कुल जमा की गयी धनराशि रू0 35,20,453.00 (रू0 पैंतीस लाख बीस हजार चार सौ त्रैपन) मात्र की ऑनलाईन पोर्टल की रसीद संलग्न कर प्रेषित की जा रही है। (संलग्नक-3)
5. भारत सरकार की शर्त संख्या-5 के अनुपालन में प्रयोक्ता एजेन्सी के उपरोक्त उल्लिखित पत्र दिनांक 19-01-2017 के बिन्दु संख्या-5 के द्वारा सूचित किया गया है कि सड़क निर्माण के पश्चात जहाँ-जहाँ सम्भव है सड़क के दोनों किनारों तथा Central Verge पर प्रयोक्ता अभिकरण द्वारा अपने व्यय पर वन विभाग की देख-रेख में Strip Plantation की जायेगी।
6. भारत सरकार की शर्त संख्या-6 के अनुपालन में प्रयोक्ता एजेन्सी द्वारा प्रेषित डिजिटल मानचित्र की प्रति संलग्न कर प्रेषित की जा रही है। (संलग्नक-4)

अतः अनुरोध है कि प्रकरण की महत्ता को दृष्टिगत रखते हुये विषयांकित प्रकरण पर विधिवत स्वीकृति निर्गत किये जाने पर विचार करने का कष्ट करें।

संलग्न-यथोपरि

भवदीय,

(विनोद कुमार)

अपर प्रमुख वन संरक्षक एवं नोडल अधिकारी

संख्या- / FP/UK/ROAD/14124/2015 दिनांकित।

प्रतिलिपि निम्नलिखित को सूचनार्थ एवं आवश्यक कार्यवाही हेतु प्रेषित:-

1. अपर सचिव, वन एवं पर्यावरण अनुभाग-4, उत्तराखण्ड शासन।
2. प्रभागीय वनाधिकारी, रुद्रप्रयाग वन प्रभाग, रुद्रप्रयाग।
3. अधिशासी अभियन्ता, पी0एम0जी0एस0वाई0, सिंचाई खण्ड, रुद्रप्रयाग।
4. मुख्य अभियन्ता, यू0आर0आर0डी0ए0, सहत्रधारा रोड, देहरादून।

(विनोद कुमार)

अपर प्रमुख वन संरक्षक एवं नोडल अधिकारी

:: आदेश ::

उप जिलाधिकारी ऊखीमठ ने अपने पत्र संख्या-366/एस0टी0-विविध/2016 दिनांक 26 जुलाई 2016 के द्वारा अवगत कराया है कि जनपद रुद्रप्रयाग के अन्तर्गत जाबरी-जयकण्डी मोटर मार्ग के निर्माण हेतु 3.15 है0 वन भूमि की सैद्धान्तिक स्वीकृति पीएमजीएसवाई सिंचाई खण्ड रुद्रप्रयाग को प्राप्त हो गई है तथा वन भूमि हस्तान्तरण हेतु दो गुनी भूमि 6.30 है0 क्षतिपूरक बृक्षारोपण हेतु वन विभाग को प्रस्तावित की जानी है।

उप जिलाधिकारी ऊखीमठ ने अपने उक्तांकित पत्र दिनांक 26 जुलाई 2016 के द्वारा जनपद अन्तर्गत ग्राम जयकण्डी की ज0वि0र0 खतौनी खाता संख्या-11 खसरा नं0-949 रकवा 2.105 है0, खसरा नं0-959 रकवा 0.395 है0 भूमि तथा ज0वि0र0 खतौनी खाता संख्या-10 के खसरा नं0-1907 रकवा 3.600 है0 एवं खसरा नं0-1909 रकवा 0.840 है0 मध्ये 0.200 है0 अर्थात् कुल रकवा 6.300 है0 भूमि वन विभाग को क्षतिपूरक बृक्षारोपण हेतु चयनित कर प्रस्तावित की गई है।

अतः उप जिलाधिकारी ऊखीमठ द्वारा प्रस्तुत प्रस्ताव के आधार पर शासनादेश संख्या-2173/XVIII(II)/2012-18(120)/2010 राजस्व अनुभाग-2, दिनांक 17 दिसम्बर 2012 के क्रम में उक्त चयनित भूमि को वन विभाग के पक्ष में हस्तान्तरित/नामान्तरित किये जाने की स्वीकृति प्रदान की जाती है।

६०/-
(डा0 राघव लंगर)
आई.ए.एस.
जिलाधिकारी, रुद्रप्रयाग।

कार्यालय जिलाधिकारी रुद्रप्रयाग।
संख्या- 7153/छब्बीस-एल0ए0सी0 (2015-16) दिनांक, रुद्रप्रयाग, अगस्त 16, 2016
प्रतिलिपि:- निम्नलिखित को सूचनार्थ एवं आवश्यक कार्यवाही हेतु प्रेषित।
1- सचिव, राजस्व विभाग, उत्तराखण्ड शासन देहरादून।
2- आयुक्त एवं सचिव, राजस्व परिषद, उत्तराखण्ड देहरादून।
3- आयुक्त, गढवाल मण्डल पौड़ी।
4- प्रभागीय वनाधिकारी, वन प्रभाग रुद्रप्रयाग।
5- अधिशासी अभियन्ता, पी0एम0जी0एस0वाई0, सिंचाई खण्ड, रुद्रप्रयाग।
6- उप जिलाधिकारी/तहसीलदार ऊखीमठ।


जिलाधिकारी,
रुद्रप्रयाग।

उत्तर प्रदेश	गाह	वरदावर सिंह	खसरा नं०	खसरा नं०	पट्टी
सरकार	कनौवा	पुर चमडू	२६	१०६	॥ पट्टी
खेवट खतान	बाविका	ग्राम निवासी		१०७	॥ पट्टी
३	डाल कू			२	१८
	६०	कबीर		१	३२॥ धार
				१०	३ धार
				१५	२०॥ धार
				५	५
				५	५
				५	५
				५	५
				२५८	॥ खिलानी
				२७८	१२५ धार
				२८०	१३
				॥	
				॥	
				१०५१	पट्टी
				१६॥	पट्टी
				॥	
				॥	
				॥	
				१२१६	२३ गीडा
				२१	२६॥
	६८	पडान		१८६	१५ पट्टी
				१	१५

आदेश
 कार्यालय श्रीमान जिलाधिकारी महोदय,
 रुद्रप्रयाग के पत्र सं० ११५३ / दृवीस
 एल० ए० सी० (२०१५-१६) दिनांक
 रुद्रप्रयाग प्रगस्त १६/२०१६ पर श्रीमान
 महोदय महोदय = कालीफाउ के वृद्धाधिकृत
 आदेश के अनुपालन में जावरी जगहों
 मोटर मार्ग के निर्माण हेतु ग्राम जगहों
 सी ज० नं० १०१२ र० ख० नं० १०११ के
 खसरा नं० १४१ रकबा २.१०५ है
 खसरा नं० १५१ रकबा ०.३१५ है
 भूमि कुल रकबा २.५०० है भूमि
 क्षतिग्रस्त वृद्धाधिकृत हेतु वनविभाग
 के पक्ष में नामान्तरित एवं हस्तान्तरित
 किया

दिनांक ०६/११/२०१६
 स. उप नि. महोदय,
 १/८ गजेश्वरगढ़

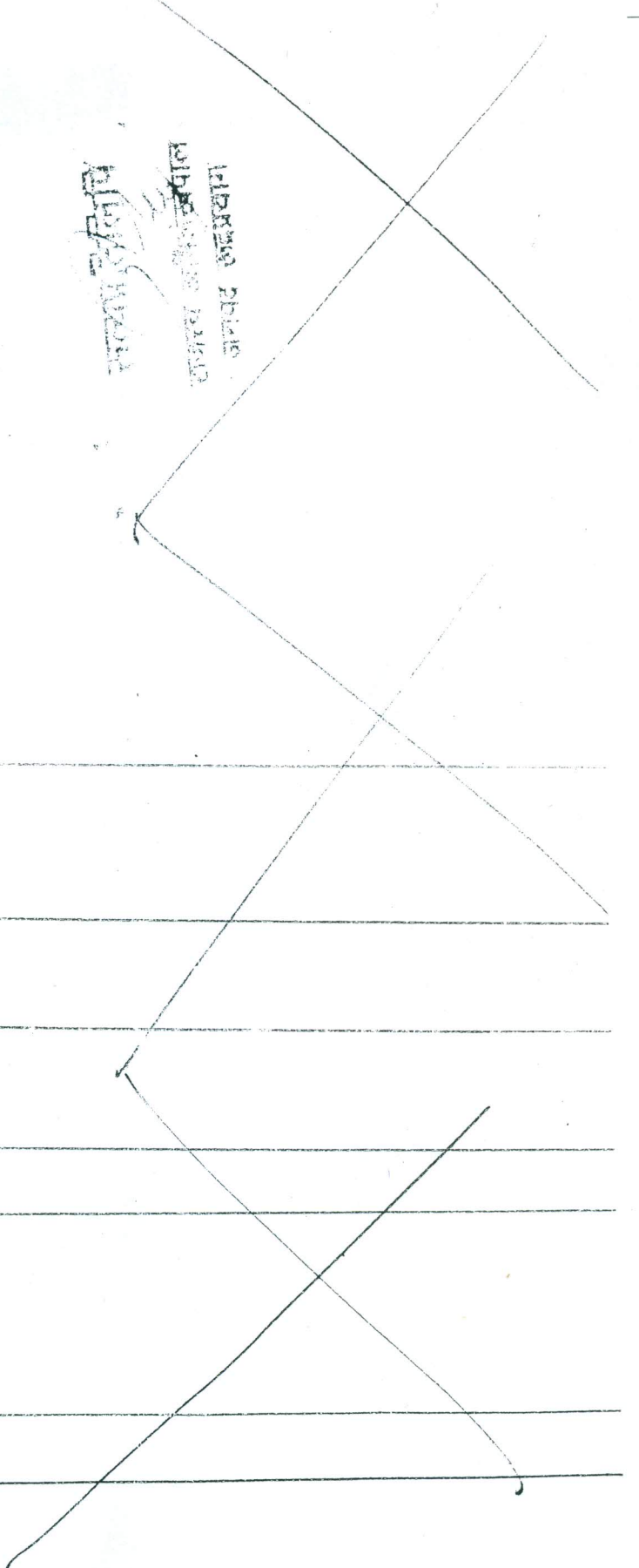
सचिव जिलाधिकारी
 रुद्रप्रयाग

क्र.सं.	नाम	पता	विवरण	दिनांक	अन्य
1	श्रीमान श्रीमती मल्लिकार्जुन मल्लिकार्जुन	कामलिया श्रीमान मल्लिकार्जुन मल्लिकार्जुन के पत्रसं-7153/दिल्ली	रस्ता सं-2007 (2015-16) दिनांक 20/07/2016	16/07/2016	श्रीमान
2	श्रीमान श्रीमती मल्लिकार्जुन मल्लिकार्जुन	कामलिया श्रीमान मल्लिकार्जुन मल्लिकार्जुन के पत्रसं-7153/दिल्ली	रस्ता सं-2007 (2015-16) दिनांक 20/07/2016	16/07/2016	श्रीमान
3	श्रीमान श्रीमती मल्लिकार्जुन मल्लिकार्जुन	कामलिया श्रीमान मल्लिकार्जुन मल्लिकार्जुन के पत्रसं-7153/दिल्ली	रस्ता सं-2007 (2015-16) दिनांक 20/07/2016	16/07/2016	श्रीमान

श्रीमान श्रीमती मल्लिकार्जुन मल्लिकार्जुन के पत्रसं-7153/दिल्ली

श्रीमान श्रीमती मल्लिकार्जुन मल्लिकार्जुन के पत्रसं-7153/दिल्ली

श्रीमान श्रीमती मल्लिकार्जुन मल्लिकार्जुन के पत्रसं-7153/दिल्ली



पृष्ठ
25-1-2017
JA

संलग्नक - 2

कार्यालय
अधिशाली अभियन्ता
पी०एम०जी०एस०वाई(सिं.ख.) रुद्रप्रयाग।

3869

पी (कड)
30/01/17

पत्रांक:- 97 / पी.एम.जी.एस.वाई. (सिं.ख.) रुद्रप्रयाग /

दिनांक 19/01/2017

सेवा में,

अपर प्रमुख वन संरक्षक एवं नोडल अधिकारी, वन संरक्षण,
इन्दिरानगर फॉरेस्ट कालोनी,
उत्तराखण्ड देहरादून।

विषय:- जनपद रुद्रप्रयाग में प्रधानमंत्री ग्राम सड़क योजना के अन्तर्गत जावरी से जयकण्डी मोटर मार्ग निर्माण हेतु 3.15 है० वन भूमि का ग्राम्य विकास विभाग को प्रत्यावर्तन।

सन्दर्भ : भारत सरकार पर्यावरण, वन एवं जलवायु परिवर्तन मंत्रालय का पत्रांक- 08बी/यू०सी०पी०/06/186/2015/एफ०सी०/2611 दिनांक 14-03-2016

महोदय,

उपरोक्त विषय सन्दर्भित पत्र के क्रम में अवगत कराना है कि विषयांकित मोटर मार्ग पर Online Proposal No- FP/UK/ROAD/14124/2015 प्रस्ताव पर 3.15 है० वनभूमि की सैद्धान्तिक स्वीकृति निम्नलिखित शर्तों के अनुसार प्राप्त कर दी गयी है।

1. प्रयोक्ता अभिकरण द्वारा प्रत्यावर्तित भूमि के बदले 6.30 है० जयकण्डी सिविल सोयम भूमि पर प्रतिपूरक वृक्षारोपण एवं उसके 10 वर्षों तक रखरखाव हेतु आवश्यक धनराशि (वर्तमान दरों को समाहित करते हुये यथासंशोधित) जमा की जा चुकी है। उक्त भूमि वन विभाग के स्वामित्व के बाहर है। अतः इसे वन विभाग के पक्ष में जिलाधिकारी रुद्रप्रयाग के पत्रांक- 7153/छब्बीस-एल०ए०सी० (2015-16) दिनांक रुद्रप्रयाग, अगस्त 16, 2016 द्वारा हस्तान्तरण एवं नामान्तरण किया जा चुका है। (छाया प्रति संलग्न)।

प्रयोक्ता अभिकरण द्वारा भारत सरकार के पत्र संख्या- 5-3/2007-एस०सी० दिनांक 05-02-2009 के तहत दिये गये आदेशानुसार शुद्ध वर्तमान मूल्य (एन०पी०वी०) की निर्धारित राशि बैंक के माध्यम से जमा कर दी गयी है। (छाया प्रति संलग्न)

3. शुद्ध वर्तमान मूल्य की दर में अगर बढ़ोतरी होती है, तो बढ़ी हुई दर के अनुसार अतिरिक्त धनराशि जमा की जायेगी।

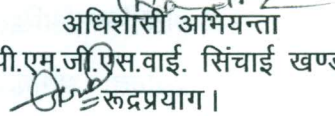
4. प्रयोक्ता अभिकरण द्वारा भारत सरकार पत्र संख्या-5-3/2007-एस०सी० दिनांक 05-02-2009 के तहत दिये गये आदेशानुसार शुद्ध वर्तमान मूल्य (एन०पी०वी०) तथा दूसरी सभी निधियां प्रतिपूर्ति वृक्षारोपण निधि प्रबन्धन तथा योजना प्राधिकरण (CAMPA) के तदर्थ निकाय खाता संख्या- 037100101025229 कार्पोरेशन बैंक (भारत सरकार का उपक्रम) ब्लॉक-11 भूतल, सी०जी०ओ० काम्पलैक्स, फेज-1, लोधी रोड नई दिल्ली-110003 में जमा कराया गया है एवं धनराशि का हस्तान्तरण Online portal के माध्यम से ही किया गया है। (छाया प्रति संलग्न)

क्रमशः-2

5. सड़क निर्माण के पश्चात् जहां-जहां सम्भव है सड़क के दोनो किनारों तथा Central Verge पर प्रयोक्त अभिकरण द्वारा अपने व्यय पर वन विभाग की देख-रेख में Strip plantation की जायेगी।
6. राज्य सरकार CA हेतु चयनित स्थल का Geo-referenced map जिसमें प्रत्येक Corner Point के GPS Coordinates दिखाये गये हैं तथा प्रत्यावर्तन हेतु प्रस्तावित भूमि का Geo-referenced digital map जिसमें 200-300M internal तथा सभी Turning point पर Geo-Cordinates दिखाये गये हैं कि हार्ड तथा सॉफ्ट प्रति संलग्न है।

उपरोक्त सभी शर्तों के परिपूर्ण एवं बिन्दुवार सुस्पष्ट परिपालन आख्या प्रस्तुत कर विधिवत् स्वीकृति हेतु अपने स्तर से अग्रिम आवश्यक कार्यवाही करने की कृपा करें।

संलग्न - उपरोक्तानुसार।


अधिशोसी अभियन्ता
पी.एम.जी.एस.वाई. सिंचाई खण्ड,
रुद्रप्रयाग।

21-04-2016-3

48

AGENCY COPY

NEFT / RTGS CHALLAN for Ad-HOC CAMPA

Date : 21-04-2016

Agency Name.	PMGSY
Application No.	ROAD141242015069
Location.	UTTARANCHAL
Address.	IRRIGATION DIVISION , PIU RUDRAPRAYAGRudraprayag
Amount(in Rs)	3520453/-

Amount in Words :Thirty-Five Lakh Twenty Thousand Four Hundred and Fifty-Three Rupees Only

NEFT/RTGS to be made as per following details;

Beneficiary Name:	UTTARANCHAL CAMPA
IFSC Code:	CORP0000633
Pay to Account No.	15089ROAD141242015069
Bank Name & Address:	Corporation Bank FCS Bangalore 21/1, 3rd floor Jellita Towers Mission Road Bangalore -560027

- This Challan is strictly to be used for making payment to CAMPA by NEFT/RTGS only

BANK COPY

NEFT / RTGS CHALLAN for Ad-HOC CAMPA

Date : 21-04-2016

Agency Name.	PMGSY
Application No.	ROAD141242015069
Location.	UTTARANCHAL
Address:	IRRIGATION DIVISION , PIU RUDRAPRAYAG Rudraprayag
Amount(in Rs)	3520453/-

Amount in Words :Thirty-Five Lakh Twenty Thousand Four Hundred and Fifty-Three Rupees Only

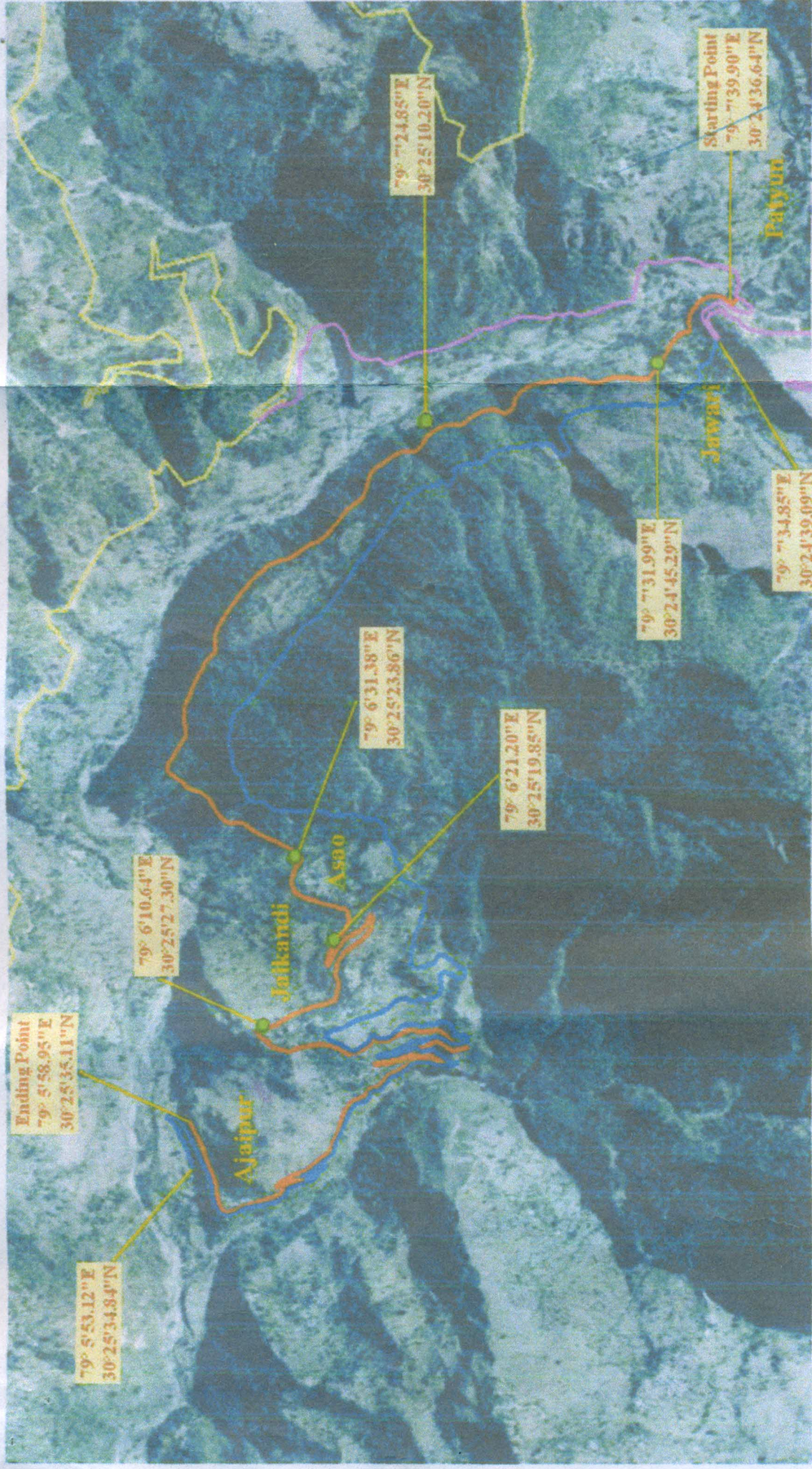
NEFT/RTGS to be made as per following details;

Beneficiary Name:	UTTARANCHAL CAMPA
IFSC Code:	CORP0000633
Pay to Account No.	15089ROAD141242015069
Bank Name & Address:	Corporation Bank FCS Bangalore 21/1, 3rd floor Jellita Towers Mission Road Bangalore -560027

- This Challan is strictly to be used for making payment to CAMPA by NEFT/RTGS only

22/08/23-4

डिजिटल मैप-जनपद रुद्रप्रयाग के अन्तर्गत जावरी से जयकण्ठी तक मोटर मार्ग के निर्माण हेतु



Ending Point
 79° 5' 58.95" E
 30° 25' 35.11" N

79° 5' 53.12" E
 30° 25' 34.84" N

79° 6' 10.64" E
 30° 25' 27.30" N

79° 6' 31.38" E
 30° 25' 23.86" N

79° 6' 21.20" E
 30° 25' 19.85" N

79° 7' 31.99" E
 30° 24' 45.29" N

79° 7' 34.85" E
 30° 24' 39.09" N

79° 7' 24.85" E
 30° 25' 10.20" N

Starting Point
 79° 7' 39.90" E
 30° 24' 36.64" N

- Legend**
- Dumping Zone
 - Proposed Road
 - Alternate Road
 - Existing Road

(Signature)
 सहायक अभियन्ता /
 सिंचाई खण्ड (सि.सं. वि.)
 रुद्रप्रयाग

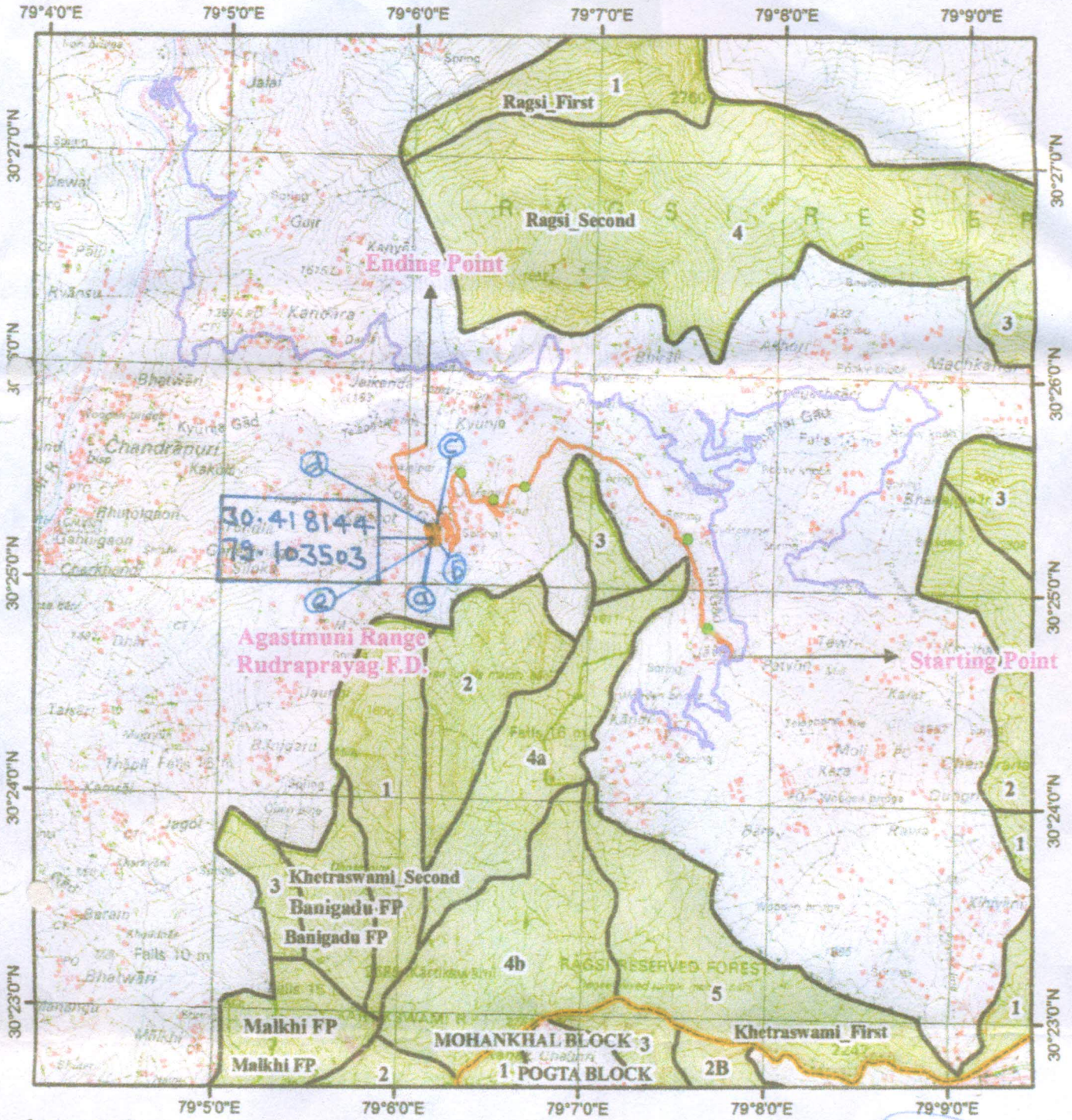
(Signature)
 अभियन्ता /
 पी.एस.डी.एस.
 सिंचाई खण्ड, रुद्रप्रयाग

(Signature)
 उपभोगीय इन्जीनियर
 सहायक उपवन प्रभाग
 रुद्रप्रयाग

(Signature)
 उप नि. इंजीनियर
 सहायक उपभोगीय
 इन्जीनियर
 रुद्रप्रयाग

डिजिटल मैप-जनपद रुद्रप्रयाग के अन्तर्गत जावरी से जयकण्डी तक मोटर मार्ग के निर्माण हेतु

0 0.5 1 1.5 2Km



Legend

- Muck Disposal
- Proposed_Road
- Existing_Road
- Reserve Forest
- Reserve Forest Boundary
- Forest Range Boundary
- A Forest Station

J.P. J.E.

usagi

सहायक अभियन्ता।
सिंचाई खण्ड (ला०नि०वि०)
रुद्रप्रयाग

उपभागीय वनाधिकारी
जखती उप वन प्रभाग
रुद्रप्रयाग

अधिसारी अभियन्ता
पी० एम० जी० एस० वाई
सिंचाई खण्ड, रुद्रप्रयाग


उप वन संरक्षक
उपभागीय वनाधिकारी
रुद्रप्रयाग

मक निस्तारण हेतु दायनित स्थलों के जी०पी०एस० रीडिंग -

- (i) - $79^{\circ}7'31.99''$ E, $30^{\circ}24'45.29''$ N, -- (1)
(ii) - $79^{\circ}7'24.85''$ E, $30^{\circ}25'10.20''$ N, -- (2)
(iii) - $79^{\circ}6'31.38''$ E, $30^{\circ}25'23.86''$ N, -- (3)
(iv) - $79^{\circ}6'10.64''$ E, $30^{\circ}25'27.30''$ N, -- (4)
(v) - $79^{\circ}6'21.20''$ E, $30^{\circ}25'19.85''$ N, -- (5)

मोटर मार्ग के जी० पी० एस० रीडिंग -

1. - $79^{\circ}7'39.90''$ E, $30^{\circ}24'36.64''$ N, (प्रारम्भिक बिन्दु)
2. - $79^{\circ}7'24.85''$ E, $30^{\circ}25'10.20''$ N,
3. $79^{\circ}5'58.95''$ E, $30^{\circ}25'35.11''$ N, (अन्तिम बिन्दु)


कनिष्ठ अभियन्ता

पी०एस०जी०एस०वाई०
सिवाई खण्ड रुद्रप्रयाग


सहायक अभियन्ता

पी०एस०जी०एस०वाई०
सिवाई खण्ड, रुद्रप्रयाग