

**Government of India**  
**Ministry of Environment, Forest and Climate Change**  
**(Forest Conservation Division)**

\*\*\*\*\*

**Indira Paryavaran Bhawan,**  
Jor Bag Road, Aliganj,  
New Delhi – 110003.  
**Dated: 30th May, 2023**

To,

**The Regional Officer,**  
Integrated Regional Office,  
Ranchi.

**Subject: Proposal for non-forestry use of 247.50 ha of forest land out of total lease area of 1936.06 ha in favour of M/s Steel Authority of India Limited (SAIL) for iron ore mining in Kiriburu- Meghahatuburu group of Iron Ore mines located in District West Singhbhum (Jharkhand) – regarding.**

Madam/Sir,

Please refer to this Ministry's letter of even number dated 22.02.2023 (**Copy enclosed**) on the above mentioned subject requesting the Integrated Regional Office, Ranchi to provide information as desired by the Advisory Committee in its meeting held on 27.01.2023 within a period of four weeks. In this regard, reply from the IRO, Ranchi is awaited.

In this context, Government of Jharkhand vide their letter no. Van Bhumi-29/2008-1757/V.P. dated 11.05.2023 (**Copy enclosed**), has submitted information to the Ministry which is enclosed for ready reference.

Accordingly, keeping in view the State Govt's letter dated 11.05.2023, the Integrated Regional Office, Ranchi is again requested to expedite the detailed report, as desired by the Advisory Committee for further consideration of the proposal.

Yours sincerely,

**Encl: As Above**

Signed by

Suneet Bhardwaj

Date: 30-05-2023 18:48:46

Sd/-

(Suneet Bhardwaj)

**Assistant Inspector General of Forests**

**Copy to:**

1. The Principal Secretary (Forests), Government of Jharkhand, Ranchi;
2. The PCCF (HoFF), Department of Forest, Government of Jharkhand, Ranchi;
3. The Nodal Officer (FCA), Department of Forest, Government of Jharkhand, Ranchi;
4. User Agency;
5. Monitoring Cell, FC Division, MoEF & CC, New Delhi for uploading on PARIVESH portal.

**Government of India**  
**Ministry of Environment, Forest and Climate Change**  
**(Forest Conservation Division)**

\*\*\*\*\*

Indira Paryavaran Bhawan,  
Jor Bag Road, Aliganj,  
New Delhi – 110003.

**Dated: 22 February, 2023**

To,  
**The Regional Officer,**  
Integrated Regional Office,  
Ranchi.

**Subject: Proposal for non-forestry use of 247.50 ha of forest land out of total lease area of 1936.06 ha in favour of M/s Steel Authority of India Limited (SAIL) for iron ore mining in Kiriburu- Meghahatuburu group of Iron Ore mines located in District West Singhbhum (Jharkhand) – regarding.**

Madam/Sir,

I am directed to refer to the Government of Jharkhand's letter no. Van Bhumi-29/2008-991/V.P. dated 29.03.2022 on the above subject forwarding therewith additional information as sought by the Ministry vide its letter of even number dated 02.09.2021 and to say that the above proposal was considered by the Forest Advisory Committee (FAC) in its meeting held on 27.01.2023. The minutes of the aforesaid meeting may be accessed at <https://parivesh.nic.in/>.

After examination of the proposal, the FAC decided to **defer** the proposal and sought the following information:

- i. It has been observed that an area of 1.70 ha has been used for Township/Housing Colony, whereas the project proponent has reported that there is no construction of any permanent structure in the mining in violation of FCA, 1980. The IRO shall examine the matter and submit a report/justification in this regard.
- ii. The IRO, Ranchi shall ensure that the entire CA area proposed in Khunti Forest Division consisting of 8 different patches is suitable for Compensatory Afforestation.
- iii. It has been informed that the CA area proposed in Gumla Forest Division is already planted. Since the area has been already planted therefore there is no justification for considering the same as suitable for Compensatory Afforestation. The IRO in consultation with State Govt shall ensure that suitable DFL which is free from encumbrances is provided for Compensatory Afforestation.
- iv. The IRO in consultation with State Government shall explore the possibility of handing over of equivalent reclaimed area by the user agency from their other mines in the State and submit the details for further consideration by the Committee.
- v. The IRO shall submit a report on above points within a period of four weeks.

In view of above, Integrated Regional Office, Ranchi is requested to submit detailed report, as indicated above, as per recommendation of FAC, for further consideration of the proposal.

Signed by Suneet Bhardwaj

Yours sincerely,

Date: 22-02-2023 22:43:25

Reason: Approved

(Suneet Bhardwaj)

**Assistant Inspector General of Forests**

**Copy to:**

1. The Principal Secretary (Forests), Government of Jharkhand, Ranchi;
2. The PCCF (HoFF), Department of Forest, Government of Jharkhand, Ranchi;
3. The Nodal Officer (FCA), Department of Forest, Government of Jharkhand, Ranchi;
4. User Agency;
5. Monitoring Cell, FC Division, MoEF & CC, New Delhi for uploading on PARIVESH portal.

झारखण्ड सरकार

वन, पर्यावरण एवं जलवायु परिवर्तन विभाग

पत्र संख्या-वन भूमि-29/2008-1717 व०प०, राँची, दिनांक-11/05/2023

प्रेषक,

जलज कुमार,  
उप परामर्शी।

सेवा में,

सहायक वन महानिरीक्षक,  
भारत सरकार,  
पर्यावरण, वन एवं जलवायु परिवर्तन मंत्रालय,  
इन्दिरा पर्यावरण भवन, अलीगंज, जोरबाग रोड,  
नई दिल्ली-110003

विषय :- मेसर्स सेल के किरीबुरु-मेघाहातुबुरु लौह अयस्क परियोजना के लीज-1 पट्टा क्षेत्र 1936.06 हे० वनभूमि में 247.50 हे० वर्जिन वनभूमि अपयोजन का प्रस्ताव के संबंध में।

प्रसंग :- भवदीय पत्रांक-8-537/1988-FC दिनांक-22.02.2023

महाशय,

निदेशानुसार उपर्युक्त विषयक प्रासंगिक पत्र द्वारा की गयी पृच्छा के आलोक में प्रधान मुख्य वन संरक्षक-सह-कार्यकारी निदेशक, बंजर भूमि विकास बोर्ड, झारखण्ड, राँची के पत्रांक-446 दिनांक-26.04.2023 से प्राप्त निराकरण प्रतिवेदन की छायाप्रति (अनुलग्नक सहित) आवश्यक कार्रवाई हेतु संलग्न है।


अनुरोध है कि विषयगत परियोजना में अग्रत्तर कार्रवाई करने की कृपा की जाय।

अनु०-यथोक्त।

विश्वासभाजन

  
(जलज कुमार)  
उप परामर्शी।

M/19(FC/SB)  
5732/2008/1  
(915723)

TOC/PMK  
  
24/05/23

OA (CIS)  
Please put it  
Jain/24  
26/5/23



कार्यालय : प्रधान मुख्य वन संरक्षक-सह-कार्यकारी निदेशक,  
बंजर भूमि विकास बोर्ड, झारखंड, राँची।


वन भवन, डोरण्डा, राँची, झारखंड-834002, Email : pcef-ednodal@gov.in

पत्रांक : 446

दिनांक : 26.4.2023

सेवा में,

अपर मुख्य सचिव,  
वन, पर्यावरण एवं जलवायु परिवर्तन विभाग,  
झारखण्ड, सरकार, राँची।

विषय : 

मेसर्स सेल, किरीबुरु-मेघाहातुबुरु लौह अयस्क परियोजना के लीज-I पट्टा क्षेत्र 1936.06 हे० वनभूमि में से 247.50 हे० वर्जिन का अपयोजन प्रस्ताव के संबंध में।

1. भारत सरकार, पर्यावरण, वन एवं जलवायु परिवर्तन मंत्रालय, नई दिल्ली के पत्र संख्या-8-537/1988-FC दिनांक 22.02.2023 एवं
2. भारत सरकार, पर्यावरण, वन एवं जलवायु परिवर्तन मंत्रालय के एकीकृत क्षेत्रीय कार्यालय, राँची के पत्र संख्या- FP/JH/MIL/790/2008/929 दिनांक 23.02.2023

महाशय,

उपर्युक्त विषयक भारत सरकार, पर्यावरण, वन एवं जलवायु परिवर्तन मंत्रालय, नई दिल्ली के प्रासंगिक पत्रों द्वारा मेसर्स सेल, किरीबुरु-मेघाहातुबुरु लौह अयस्क परियोजना के लीज-I पट्टा क्षेत्र 1936.06 हे० वनभूमि में से 247.50 हे० वर्जिन वनभूमि हेतु समर्पित अपयोजन प्रस्ताव पर पृच्छा की गई है।

उपरोक्त भारत सरकार द्वारा पृच्छित बिन्दुओं का निराकरण/अनुपालन प्रतिवेदन क्षेत्रीय मुख्य वन संरक्षक, सिंहभूम, जमशेदपुर के पत्रांक 694 दिनांक 13.04.2023 (छायाप्रति सानुलग्नक) द्वारा उपलब्ध कराया गया है।

क्षेत्रीय मुख्य वन संरक्षक, सिंहभूम, जमशेदपुर से प्राप्त प्रतिवेदनानुसार पृच्छित बिन्दुओं अनुपालन प्रतिवेदन की स्थिति निम्नवत् प्रतिवेदित है :-

क्र.	पृच्छित बिन्दु	निराकरण
अपर मुख्य सचिव वन, पर्यावरण एवं जलवायु परिवर्तन विभाग, सं० ..... 27 APR 2023 झारखण्ड, राँची।	The IRO Ranchi shall ensure that the entire CA area proposed in Khunti Forest Division consisting of 8 different patches is suitable for Compensatory Afforestation.	खूँटी वन प्रमंडल, खूँटी के ज्ञापांक 612 दिनांक 05.04.2023 द्वारा सूचित किया गया है कि विषयक परियोजना हेतु खूँटी वन प्रमंडल अन्तर्गत चयनित अवकृष्ट वनभूमि क्षतिपूरक वनरोपण हेतु उपयुक्त है। उक्त चयनित अवकृष्ट वनभूमि के मौजा इचाडीह, बान्दु, तमार, कोलमा एवं नीमडीह में वितीय वर्ष 2022-23 में कैम्पा योजना के तहत स्वीकृत वार्षिक कार्य योजना में क्षतिपूरक वनरोपण का अग्रिम कार्य कराया जा चुका है एवं मौजा मानकीडीह, सरजामडीह एवं गामियाडीह में वितीय वर्ष 2023-24 में क्षतिपूरक वनरोपण का अग्रिम कार्य कराया जायेगा।

खूँटी वन प्रमंडल द्वारा निर्गत उपयुक्तता प्रमाण-पत्र प्रयोक्ता अभिकरण के अनुपालन प्रतिवेदन में Annexure-03 के रूप में संलग्न किया गया है।

ii It has been informed the CA area proposed in Gumla Forest Division is already planted. Since the area has been already planted therefore there is no justification for considering the same as suitable for Compensatory Afforestation. The IRO in consultation with State Govt. shall ensure that suitable DFL which is free from encumbrances is provided for Compensatory Afforestation.

विषयक परियोजना हेतु क्षतिपूरक वनरोपण के लिए गुमला वन प्रमंडल अन्तर्गत जेहनगुटवा ग्राम में 61.00 हे० यचनित अवकृष्ट वनभूमि का गुमला वन प्रमंडल द्वारा निर्गत उपयुक्तता प्रमाण पत्र प्रयोक्ता अभिकरण के अनुपालन प्रतिवेदन में Annexure-04 के रूप में संलग्न गुमला वन प्रमंडल गुमला के ज्ञापांक 708 दिनांक 10.03.2023 द्वारा सूचित किया गया है कि उक्त चयनित अवकृष्ट वनभूमि में गुमला वन प्रमंडल के द्वारा इसी परियोजना के विरुद्ध कैम्पा योजना के तहत स्वीकृत वार्षिक कार्य योजना के तहत अग्रिम कार्य कराया जा चुका है। वित्तीय वर्ष 2022-23 में सम्पोषण कार्य (तृतीय वर्ष) कराया जा रहा है।

iii The IRO in consultation with State Government shall explore the possibility of handing over of equivalent reclaimed area by the user agency from their other mines in the State and submit the details for further consideration by the Committee.

प्रयोक्ता अभिकरण के द्वारा समर्पित अनुपालन प्रतिवेदन के क्रम संख्या-04 में झारखण्ड राज्य में सेल के अन्य खान से समतुल्य पुनर्वास क्षेत्र देने में असमर्थता जताई है क्योंकि अन्य खान क्षेत्र में खनिज उपलब्धता के कारण पुनर्वास क्षेत्र वर्तमान में उपलब्ध नहीं है। प्रयोक्ता अभिकरण ने समतुल्य पुनर्वास क्षेत्र देने के लिए अंतिम अपयोजन स्वीकृति प्राप्त होने के बाद 05 वर्षीय योजना का उल्लेख अनुपालन प्रतिवेदन में किया है, जो निम्नवत् है:-

Sl.	Year	Plan for surrender of the rehabilitated diverted areas (ha)
	Till Date 2022	78.30 (Already rehabilitated)
1	1 <sup>st</sup> year	-
2	2 <sup>nd</sup> year	31.75
3	3 <sup>rd</sup> year	31.65
4	4 <sup>th</sup> year	16.20
5	5 <sup>th</sup> year	89.60
	<b>Total:-</b>	<b>247.50</b>

26.04.2023

अतः क्षेत्रीय मुख्य वन संरक्षक, सिंहभूम, जमशेदपुर से प्राप्त अनुपालन/निराकरण प्रतिवेदन की 3 (तीन) प्रतियाँ अत्र-सह-संलग्न भेजते हुए अनुरोध है कि विषयक मामले में उपरोक्त अनुपालन प्रतिवेदन के आलोक में आवश्यक कार्रवाई करने की कृपा की जाए ।

प्रधान मुख्य वन संरक्षक (HoFF) का संघिका में अनुमोदन प्राप्त है।

अनु०- यथोक्त।

अनुपालन प्रतिवेदन की तीन प्रति।

विश्वासभाजन,



26.04.2023

प्रधान मुख्य वन संरक्षक-सह-कार्यकारी निदेशक,  
बंजर भूमि विकास बोर्ड, झारखंड, राँची।



कार्यालय :- अपर प्रधान मुख्य वन संरक्षक, सिंहभूम रीजन, जमशेदपुर ।

(वन भवन, सी०एच० एरिया, (नॉर्थ-वेस्ट), साई मन्दिर के पास, पो०-सोनारी, जमशेदपुर-831011)

दूरभाष संख्या- 0657-222995, मेल- rccf-singhbhum@gov.in



जहाँ है सचिवालय ।  
वहाँ है सूर्यास्त ।

पत्रांक..... 694 / जमशेदपुर -11, दिनांक 13.04.2023

प्रधान मुख्य वन संरक्षक,  
-सह-  
कार्यकारी निदेशक,  
बंजर भूमि विकास बोर्ड,  
झारखण्ड, राँची ।

विषय:- मेसर्स सेल, किरीबुरु-मेघाहातुबुरु लौह अयस्क परियोजना के लीज-I पट्टा क्षेत्र 1936.06 हे० वनभूमि में से 247.50 हे० वर्जिन वनभूमि का अपयोजन प्रस्ताव के संबंध में।

- प्रसंग :-
1. भारत सरकार, पर्यावरण, वन एवं जलवायु परिवर्तन मंत्रालय, एकीकृत क्षेत्रीय कार्यालय, राँची का पत्रांक FP/JH/MIN/790/2008/929 दिनांक 23.02.2023
  2. भवदीय पत्रांक 221 दिनांक 02.03.2023
  3. वन संरक्षक, प्रादेशिक अंचल, चाईबासा का 693 दिनांक 12.04.2023

महाशय,

उपर्युक्त विषयक सादर सूचित करना है कि मेसर्स सेल, किरीबुरु-मेघाहातुबुरु लौह अयस्क परियोजना के लीज - I पट्टा क्षेत्र 1936.06 हे० में से 247.50 हे० वर्जिन वनभूमि के अपयोजन प्रस्ताव पर भारत सरकार, पर्यावरण, वन एवं जलवायु परिवर्तन मंत्रालय, एकीकृत क्षेत्रीय कार्यालय, राँची के प्रसंगाधीन पत्र - 01 द्वारा 03 (तीन) बिन्दुओं पर पृच्छा की गयी है । वन संरक्षक, प्रादेशिक अंचल, चाईबासा के प्रसंगाधीन पत्र - 3 (छायाप्रति संलग्न) द्वारा भारत सरकार द्वारा पृच्छित बिन्दुओं का निराकरण संबंधित प्रतिवेदन प्राप्त हुआ है ।

वन संरक्षक, प्रादेशिक अंचल, चाईबासा से प्राप्त प्रतिवेदनानुसार भारत सरकार द्वारा पृच्छित बिन्दुओं का बिन्दुवार निराकरण की स्थिति निम्नवत् है :-

क.स.	पृच्छित बिन्दु	निराकरण
i	The IRO, Ranchi shall ensure that the entire CA area proposed in Khunti Forest Division consisting of 8 different patches is suitable for Compensatory Afforestation.	भवदीय ज्ञापिकांक 237 दिनांक 06.03.2023 के आलोक में वन प्रमण्डल पदाधिकारी, खूँटी वन प्रमण्डल, खूँटी के ज्ञापिकांक 612 दिनांक 05.04.2023 द्वारा सूचित किया गया है कि विषयक परियोजना हेतु खूँटी वन प्रमण्डल अन्तर्गत चयनित अवकृष्ट वनभूमि क्षतिपूरक वनरोपण हेतु उपयुक्त है । उक्त चयनित अवकृष्ट वनभूमि के मौजा इचाडीह, बान्दु, तमार, कोलमा एवं नीमडीह में वित्तीय वर्ष 2022-23 में कैम्पा योजना के तहत स्वीकृत वार्षिक कार्य योजना में क्षतिपूरक वनरोपण का अग्रिम कार्य कराया जा चुका है एवं मौजा मानकीडीह,



		<p>सरजामुडी एवं गोमियाडीह में वित्तीय वर्ष 2023-24 में क्षतिपूरक वनरोपण का अग्रिम कार्य कराया जायेगा।</p> <p>वन प्रमण्डल पदाधिकारी, खूँटी वन प्रमण्डल द्वारा निर्गत उपयुक्तता प्रमाण-पत्र प्रयोक्ता अभिकरण के अनुपालन प्रतिवेदन में <b>Annexure - 03</b> के रूप में संलग्न किया गया है।</p>																								
ii	<p>It has been informed that the CA area proposed in Gumla Forest Division is already planted. Since the area has been already planted therefore there is no justification for considering the same as suitable for Compensatory Afforestation. The IRO in consultation with State Govt. shall ensure that suitable DFL which is free from encumbrances is provided for Compensatory Afforestation.</p>	<p>विषयक परियोजना हेतु क्षतिपूरक वनरोपण के लिए गुमला वन प्रमंडल अन्तर्गत जेहनगुटवा ग्राम में 61.00 हे० यचनित अवकृष्ट वनभूमि का वन प्रमंडल पदाधिकारी, गुमला वन प्रमंडल द्वारा निर्गत उपयुक्तता प्रमाण पत्र प्रयोक्ता अभिकरण के अनुपालन प्रतिवेदन में <b>Annexure - 04</b> के रूप में संलग्न है। वन प्रमण्डल पदाधिकारी, गुमला वन प्रमण्डल, गुमला के ज्ञापांक 708 दिनांक 10.03.2023 द्वारा सूचित किया गया है कि उक्त चयनित अवकृष्ट वनभूमि में गुमला वन प्रमण्डल के द्वारा इसी परियोजना के विरुद्ध कैम्पा योजना के तहत स्वीकृत वार्षिक कार्य योजना के तहत अग्रिम कार्य कराया जा चुका है। वित्तीय वर्ष 2022-23 में सम्पोषण कार्य (तृतीय वर्ष) कराया जा रहा है।</p>																								
iii	<p>The IRO in consultation with State Government shall explore the possibility of handing over of equivalent reclaimed area by the user agency from their other mines in the State and submit the details for further consideration by the Committee.</p>	<p>प्रयोक्ता अभिकरण के द्वारा समर्पित अनुपालन प्रतिवेदन के क्रम संख्या - 04 में झारखण्ड राज्य में सेल के अन्य खान से समतुल्य पुनर्वास क्षेत्र देने में असमर्थता जताई है क्योंकि अन्य खान क्षेत्र में खनिज उपलब्धता के कारण पुनर्वास क्षेत्र वर्तमान में उपलब्ध नहीं है। प्रयोक्ता अभिकरण ने समतुल्य पुनर्वास क्षेत्र देने के लिए अंतिम अपयोजन स्वीकृति प्राप्त होने के बाद 05 वर्षीय योजना का उल्लेख अनुपालन प्रतिवेदन में किया है, जो निम्नवत् है :-</p> <table border="1" data-bbox="713 1187 1434 1579"> <thead> <tr> <th>Sl.</th> <th>Year</th> <th>Plan for surrender of the rehabilitated diverted areas (ha)</th> </tr> </thead> <tbody> <tr> <td>1</td> <td>Till Date 2022</td> <td>78.30 (Already rehabilitated)</td> </tr> <tr> <td>2</td> <td>1<sup>st</sup> year</td> <td>-</td> </tr> <tr> <td>3</td> <td>2<sup>nd</sup> year</td> <td>31.75</td> </tr> <tr> <td>4</td> <td>3<sup>rd</sup> year</td> <td>31.65</td> </tr> <tr> <td>5</td> <td>4<sup>th</sup> year</td> <td>16.20</td> </tr> <tr> <td>6</td> <td>5<sup>th</sup> year</td> <td>89.60</td> </tr> <tr> <td colspan="2"><b>Total :-</b></td> <td><b>247.50</b></td> </tr> </tbody> </table>	Sl.	Year	Plan for surrender of the rehabilitated diverted areas (ha)	1	Till Date 2022	78.30 (Already rehabilitated)	2	1 <sup>st</sup> year	-	3	2 <sup>nd</sup> year	31.75	4	3 <sup>rd</sup> year	31.65	5	4 <sup>th</sup> year	16.20	6	5 <sup>th</sup> year	89.60	<b>Total :-</b>		<b>247.50</b>
Sl.	Year	Plan for surrender of the rehabilitated diverted areas (ha)																								
1	Till Date 2022	78.30 (Already rehabilitated)																								
2	1 <sup>st</sup> year	-																								
3	2 <sup>nd</sup> year	31.75																								
4	3 <sup>rd</sup> year	31.65																								
5	4 <sup>th</sup> year	16.20																								
6	5 <sup>th</sup> year	89.60																								
<b>Total :-</b>		<b>247.50</b>																								

वन संरक्षक, प्रादेशिक अंचल, चाईबासा के प्रसंगाधीन पत्र - 3 के साथ प्राप्त निराकरण प्रतिवेदन की 05 (पाँच) प्रतियाँ अत्रसह संलग्न भवदीय के अग्रोत्तर कार्रवाई हेतु समर्पित की जा रही है।

अनु०-यथोक्त।

विश्वासभाजन

*[Signature]*  
 13/04/23  
 अपर प्रधान मुख्य वन संरक्षक,  
 सिंहभूम रीजन, जमशेदपुर  
*[Signature]*  
 13/04/23



# कार्यालय :- वन संरक्षक, प्रादेशिक अंचल, चाईबासा

(संयुक्त वन भवन कार्यालय चाईबासा, पो-चाईबासा, प० सिंहभूम,  
पिन-833201) दूरभाष-06582-256332 (0) Mail.gov.in-cf-chaibasa@gov.in



415

40

पत्र संख्या: CHA/MIN/...693.....



सेवा में,

अपर प्रधान मुख्य वन संरक्षक,  
सिंहभूम रीजन, जमशेदपुर।

चाईबासा, दिनांक - 12/04/2023

विषय:-

मेसर्स सेल, किरीबुरु-मेघाहातुबुरु लौह अयस्क परियोजना के लीज-I पट्टा क्षेत्र 1936.06 हे० वनभूमि में से 247.50 हे० वर्जिन वनभूमि का अपयोजन प्रस्ताव के संबंध में।

प्रसंग :-

- (1) भारत सरकार, पर्यावरण, वन एवं जलवायु परिवर्तन मंत्रालय, एकीकृत क्षेत्रीय कार्यालय, राँची का पत्रांक FP/JH/MIN/790/2008/929 दिनांक 23.02.2023
- (2) वन प्रमण्डल पदाधिकारी, सारण्डा वन प्रमण्डल का पत्रांक 759 दिनांक 10.04.2023

महाशय,

उपरोक्त विषयक मेसर्स सेल, किरीबुरु-मेघाहातुबुरु लौह अयस्क परियोजना के लीज-I पट्टा क्षेत्र 1936.06 हे० में से 247.50 हे० वर्जिन वनभूमि के अपयोजन प्रस्ताव के संदर्भ में भारत सरकार के प्रासंगिक पत्र-01 द्वारा 03 (तीन) बिन्दुओं पर पृच्छा की गयी है। उक्त के आलोक में वन प्रमण्डल पदाधिकारी, सारण्डा वन प्रमण्डल, चाईबासा द्वारा पृच्छित बिन्दुओं का अनुपालन 07 (सात) प्रतियों में उपलब्ध कराया गया है, जो निम्नवत् है :-

क्र.सं.	पृच्छित बिन्दु	अनुपालन
1.	The IRO, Ranchi shall ensure that the entire CA area proposed in Khunti Forest Division consisting of 8 different patches is suitable for Compensatory Afforestation.	वन प्रमण्डल पदाधिकारी, सारण्डा वन प्रमण्डल द्वारा प्रतिवेदित किया गया है कि प्रधान मुख्य वन संरक्षक-सह-कार्यकारी निदेशक, बजर भूमि विकास बोर्ड, झारखण्ड, राँची का ज्ञापांक 237 दिनांक 06.03.2023 के आलोक में वन प्रमण्डल पदाधिकारी, खुँटी वन प्रमण्डल, खुँटी ने अपने ज्ञापांक 612 दिनांक 05.04.2023 द्वारा सूचित किया गया है कि खुँटी वन प्रमण्डल के कैम्पा योजना के तहत स्वीकृत वार्षिक कार्य योजना में मौजा ईचाडीह, बान्दु, तमार, कोलमा एवं नीमडीह में वित्तीय वर्ष 2022-23 में क्षतिपूरक वनरोपण अग्रिम कार्य कराया जा चुका है एवं मौजा मानकीडीह, सरजामडीह एवं गोमियाडीह में वित्तीय वर्ष 2023-24 के क्षतिपूरक वनरोपण का अग्रिम कार्य कराया जायेगा। वन प्रमण्डल पदाधिकारी, खुँटी वन प्रमण्डल द्वारा निर्गत उपयुक्ता प्रमाण-पत्र प्रयोक्ता अभिकरण द्वारा अनुपालन प्रतिवेदन में अनुलग्नक-03 के रूप में संलग्न किया गया है।
2	It has been informed that the CA area proposed in Gumla Forest Division is already planted. Since the area has been already planted therefore there is no justification for considering the same as suitable for Compensatory Afforestation. The IRO in consultation with State Govt. shall ensure that suitable DFL which is free from encumbrances is provided for Compensatory Afforestation.	वन प्रमण्डल पदाधिकारी, सारण्डा वन प्रमण्डल द्वारा प्रतिवेदित किया गया है कि प्रधान मुख्य वन संरक्षक-सह-कार्यकारी निदेशक, बजर भूमि विकास बोर्ड, झारखण्ड, राँची का ज्ञापांक 237 दिनांक 06.03.2023 के आलोक में वन प्रमण्डल पदाधिकारी, गुमला वन प्रमण्डल, गुमला ने अपने ज्ञापांक 708 दिनांक 10.03.2023 द्वारा सूचित किया गया है कि गुमला वन प्रमण्डल के कैम्पा योजना के तहत स्वीकृत वार्षिक कार्य योजना जिसमें जेहनगुटवा ग्राम का 61.00 हे० वनभूमि भी शामिल है उसमें अग्रिम कार्य कराया जा चुका है। वित्तीय वर्ष 2022-23 के सम्पोषण कार्य (तृतीय वर्ष) कराया जा रहा है। प्रयोक्ता अभिकरण द्वारा वन प्रमण्डल पदाधिकारी, गुमला वन प्रमण्डल द्वारा निर्गत पत्र एवं प्रमाण पत्र को प्रयोक्ता अभिकरण द्वारा अनुपालन प्रतिवेदन में अनुलग्नक-04 के रूप में संलग्न किया है।

The IRO in consultation with State Government shall explore the possibility of handing over of equivalent reclaimed area by the user agency from their other mines in the State and submit the details for further consideration by the Committee.

वन प्रमण्डल पदाधिकारी, सारण्डा वन प्रमण्डल द्वारा सूचित किया गया है कि प्रयोज्य अभिकरण के द्वारा समर्पित अनुपालन प्रतिवेदन के क्रम संख्या -04 में उल्लेख किया गया है कि झारखण्ड राज्य में सेल के अन्य खान से समतुल्य पुनर्वास क्षेत्र देने में असमर्थता जताई है क्योंकि अन्य खान क्षेत्र में खनिज उपलब्धता के कारण पुनर्वास क्षेत्र वर्तमान में उपलब्ध नहीं है। प्रयोज्य अभिकरण ने समतुल्य पुनर्वास क्षेत्र देने के लिए अंतिम अयोजन स्वीकृति प्राप्त होने के बाद 05-वर्षीय योजना का अनुपालन प्रतिवेदन में उल्लेख किया है जो कि निम्नवत् है-

Sl.	Year	Plan for surrender of the rehabilitated diverted areas (ha)
1	Till Date 2022	78.30 (Already rehabilitated)
2	1 <sup>st</sup> year	
3	2 <sup>nd</sup> year	
4	3 <sup>rd</sup> year	
5	4 <sup>th</sup> year	
6	5 <sup>th</sup> year	
Total :-		78.30

अतः वन प्रमण्डल पदाधिकारी, सारण्डा वन प्रमण्डल, चाईबासा द्वारा उपलब्ध कराये गये अनुपालन की 06 (छ) प्रतियाँ अत्र-सह संलग्न सूचनार्थ एवं अग्रतः कार्रवाई हेतु भेजी जा रही है।  
अनु०-यथोक्त।

आपका निविदासी  
वन सारण्डा  
प्रादेशिक अंचल, चाईबासा

443  
70  
जहाँ है वहाँ है

कार्यालय :- वन प्रमण्डल पदाधिकारी, सारण्डा वन प्रमण्डल, चाईबासा

वन भवन, चाईबासा, पश्चिमी सिंहभूम, झारखण्ड-833201

Ph. 06582-256366, Mob. - 8987790364, E-mail - sarandafo@gmail.com, fo-saranda@gov.in

पत्रांक 759

दिनांक 10/04/2023

वन संरक्षक  
प्रादेशिक अंचल चाईबासा।

मेसर्स सेल, किरीबुरु-मेघाहातुबुरु लोह अयस्क परियोजना के लीज-I पट्टा क्षेत्र 1936.06 हे० वनभूमि में से 247.50 हे० वर्जिन वनभूमि का अनियोजित प्रस्ताव के संबंध में।

प्रसंग :- अथर प्रधान मुख्य वन संरक्षक सिंहभूम-रीजन, जमशेदपुर का जापक 418 दिनांक 04.03.2023

महाशय

उपरोक्त विषयक प्रासंगिक पत्र के संबंध में सूचित करना है कि दिनांक 27.01.2023 को वन सलाहकार समिति की संमेल बैठक में लिये गये निर्णय के क्रम में भारत सरकार पर्यावरण वन एवं जलवायु परिवर्तन मंत्रालय, नई दिल्ली के पत्रांक एनएन 3-537/1988-FC दिनांक 22.02.2023 द्वारा 05 विन्दुओं पर पट्टा के क्रम भारत सरकार पर्यावरण वन एवं जलवायु परिवर्तन मंत्रालय एकीकृत क्षेत्रीय कार्यालय, रांची के पत्रांक FP/JH/MIN/790/2008/920 दिनांक 23.02.2023 द्वारा 03 विन्दुओं पर पट्टा की गई है। उपरोक्त परिवर्तन विन्दुओं के क्रम में पर्यावरण अभिकरण से इस कार्यालय के जापक 528 दिनांक 17.03.2023 द्वारा अनुपालन प्रतिवेदन कराने का अनुरोध किया गया। प्रयोक्ता अभिकरण मेसर्स सेल, किरीबुरु-मेघाहातुबुरु लोह अयस्क परियोजना ने अपने पत्रांक EGM/MCOM/2022-23/6132 दिनांक 05.04.2023 (आयापति संलग्न) द्वारा पट्टित विन्दुओं का अनुपालन प्रतिवेदन-08 (आठ) प्रतियों में प्रमण्डलीय कार्यालय में उपस्थित किया है जिसका सारांश निम्नवत् है :-

क्र.सं.	पट्टित विन्दु	वन प्रमण्डल पदाधिकारी का मतव्य
1	The IRO Rancha shall ensure that the entire CA area proposed in Shunti Forest Division consisting of 3 different patches is suitable for Compensatory Afforestation.	प्रधान मुख्य वन संरक्षक सह कार्यकारी निदेशक वन्य भूमि विकास बोर्ड, झारखण्ड रांची का जापक 237 दिनांक 06.03.2023 के आलोक में वन प्रमण्डल पदाधिकारी खुटी वन प्रमण्डल खुटी में अपने जापक 612 दिनांक 05.04.2023 द्वारा सूचित किया गया है कि खुटी वन प्रमण्डल के कम्पा योजना के तहत स्वीकृत वार्षिक कार्य योजना में मिस्रा डेहाडीह बागड़ तमार कोलसा एवं गीमिडीह में वित्तीय वर्ष 2022-23 में भूतिय वनरोपण अग्रिम कार्य कराया जा चुका है एवं मोजी मानकीडीह सरजामडीह एवं गीमिडीह में वित्तीय वर्ष 2023-24 के क्षतिपूर्क वनरोपण का अग्रिम कार्य कराया जायेगा। वन प्रमण्डल पदाधिकारी खुटी वन प्रमण्डल द्वारा निर्गत उपरोक्त प्रमाण पत्र प्रयोक्ता अभिकरण द्वारा अनुपालन प्रतिवेदन में अनुलग्नक-03 के रूप में संलग्न किया गया है।
2	It has been informed that the CA area proposed in Gumla Forest Division is already planted. Since the area has been already planted therefore there is no justification for considering the same as suitable for Compensatory Afforestation. The IRO in consultation with State Govt. shall ensure that suitable DFL which is free from encumbrances is provided for Compensatory Afforestation.	प्रधान मुख्य वन संरक्षक सह कार्यकारी निदेशक वन्य भूमि विकास बोर्ड, झारखण्ड रांची का जापक 237 दिनांक 06.03.2023 के आलोक में वन प्रमण्डल पदाधिकारी गुमला वन प्रमण्डल गुमला ने अपने जापक 708 दिनांक 10.03.2023 द्वारा सूचित किया गया है कि गुमला वन प्रमण्डल के कम्पा योजना के तहत स्वीकृत वार्षिक कार्य योजना जिसमें जेहनगुटवा ग्राम का 61.00 हे० वनभूमि भी शामिल है उसमें अग्रिम कार्य कराया जा चुका है। वित्तीय वर्ष 2022-23 के सम्मोषण कार्य (वृत्तीय वर्ष) कराया जा रहा है। प्रयोक्ता अभिकरण द्वारा वन प्रमण्डल पदाधिकारी गुमला वन प्रमण्डल द्वारा निर्गत पत्र एवं प्रमाण पत्र को प्रयोक्ता अभिकरण द्वारा अनुपालन प्रतिवेदन में अनुलग्नक-04 के रूप में संलग्न किया है।

3.	<p>The IRO in consultation with State Government shall explore the possibility of handing over of equivalent reclaimed area by the user agency from their other mines in the State and submit the details for further consideration by the Committee.</p>	<p>प्रयोक्ता अभिकरण द्वारा समर्पित अनुपालन प्रतिवेदन के क्रम संख्या-04 में उल्लेख किया गया है कि झारखण्ड राज्य में सेल के अन्य खानों से समतुल्य पुनर्वसि क्षेत्र देने में असमर्थता जलाई है क्योंकि अन्य खान क्षेत्र में खनिज उपलब्धता के कारण पुनर्वसि क्षेत्र वर्तमान में उपलब्ध नहीं है। प्रयोक्ता अभिकरण ने समतुल्य पुनर्वसि क्षेत्र देने के लिए अंतिम अपयोजना स्वीकृति प्राप्त होने के बाद 05 वर्षीय योजना का अनुपालन प्रतिवेदन में उल्लेख किया है जो कि निम्नवत है-</p> <table border="1" data-bbox="776 459 1332 862"> <thead> <tr> <th>Sl. No.</th> <th>Year</th> <th>Plan for surrender of the rehabilitated diverted areas (ha)</th> </tr> </thead> <tbody> <tr> <td>1</td> <td>Till Date 2022</td> <td>78.30 (Already rehabilitated)</td> </tr> <tr> <td>2</td> <td>1<sup>st</sup> year</td> <td>15.75</td> </tr> <tr> <td>3</td> <td>2<sup>nd</sup> year</td> <td>15.75</td> </tr> <tr> <td>4</td> <td>3<sup>rd</sup> year</td> <td>15.75</td> </tr> <tr> <td>5</td> <td>4<sup>th</sup> year</td> <td>15.75</td> </tr> <tr> <td>6</td> <td>5<sup>th</sup> year</td> <td>15.75</td> </tr> <tr> <td></td> <td>Total</td> <td>89.60</td> </tr> </tbody> </table>	Sl. No.	Year	Plan for surrender of the rehabilitated diverted areas (ha)	1	Till Date 2022	78.30 (Already rehabilitated)	2	1 <sup>st</sup> year	15.75	3	2 <sup>nd</sup> year	15.75	4	3 <sup>rd</sup> year	15.75	5	4 <sup>th</sup> year	15.75	6	5 <sup>th</sup> year	15.75		Total	89.60
Sl. No.	Year	Plan for surrender of the rehabilitated diverted areas (ha)																								
1	Till Date 2022	78.30 (Already rehabilitated)																								
2	1 <sup>st</sup> year	15.75																								
3	2 <sup>nd</sup> year	15.75																								
4	3 <sup>rd</sup> year	15.75																								
5	4 <sup>th</sup> year	15.75																								
6	5 <sup>th</sup> year	15.75																								
	Total	89.60																								

अतः अतः भारत सरकार के उपरोक्त पृच्छित विन्दुओं का क्रम में भारत सरकार पर्यावरण वन एवं जलवायु परिवर्तन मंत्रालय एकीकृत क्षेत्रीय कार्यालय, सेल के पत्रांक M/M/ MIN/ 3790/ 2008/929 दिनांक 23-02-2023 द्वारा पृच्छित 03 विन्दुओं का प्रयावत अभिकरण द्वारा समर्पित अनुपालन प्रतिवेदन की 07(सात) प्रतियां सूचनाय एवं अग्रतः कारवाई हेतु समर्पित की जा रही है।

yuq0&FKkSDrA

आपका विरवासी  
  
 वन प्रमोडल एकाधिकारी  
 सारण्डा जिला प्रमोडल चाईबासा।

THE DIRECTOR GENERAL  
OF FORESTRY  
KINSHASA

MINISTRE DES RESSOURCES  
NATURELLES  
ET DE LA PÊCHE  
KINSHASA



1977-05-14-2023

TO: THE DIRECTOR GENERAL  
OF FORESTRY  
KINSHASA

Information sought by the SAC of the forest division proposed 2000/2001/2002  
concerning the area of 1000 ha of Gabuna-Mezhabakumba from the SAC of the  
SAC of the

- (1) SAC of the forest division 2000/2001/2002 dated 20/02/2023
- (2) SAC of the forest division 2000/2001/2002 dated 20/02/2023
- (3) SAC of the forest division 2000/2001/2002 dated 20/02/2023
- (4) SAC of the forest division 2000/2001/2002 dated 20/02/2023

In view of the above-mentioned, the following copy of the information  
sought by the SAC of the forest division dated 20/02/2023 are forwarded below for your  
information. The same are as follows:

It has been observed that the area of 1000 ha has been used for the  
cultivation of the forest proposed in the report of the SAC of the forest  
division of the Ministry of Natural Resources and Fishing of the  
SAC of the forest division 2000/2001/2002 dated 20/02/2023.

- 1. The area of 1000 ha of Gabuna and Mezhabakumba have been developed over  
the mining areas, namely, the area of 1000 ha, the area of 1000 ha and the area of 1000 ha.  
Subsequently, of the three mining areas, were implemented into a mining  
area covering an area of 2000/2001/2002 ha.
- 2. The mining and the forest management of the mining are covered under  
the area of 1000 ha for the SAC of the forest division 2000/2001/2002 dated 20/02/2023  
but only have been used after 1980. The area of 1000 ha are being used under  
the area of 1000 ha and the area of 1000 ha.
- 3. It is mentioned that the SAC of the forest division 2000/2001/2002 dated 20/02/2023  
by the SAC of the forest division 2000/2001/2002 dated 20/02/2023 for the area of 1000 ha  
Moreover, it is to be noted that the area of 1000 ha for the  
SAC of the forest division 2000/2001/2002 dated 20/02/2023 are covered under the area of 1000 ha and 1000 ha.

DIRECTOR GENERAL  
OF FORESTRY  
KINSHASA

...the ... ..  
... ..  
... ..

... ..  
... ..

... ..  
... ..

Under Guma Forest Division 3 patches of degraded forest land (DFL) covering 25.15 ha were identified in CA for forest diversion proposed by ... ..  
... ..

DFO, Khamti, Guma, dated 05/04/2023 has informed that the ... ..  
... ..

It has been informed that the CA are proposed in Guma Forest Division area ... ..  
... ..

Under Guma Forest Division 3 patches of Degraded Forest Land (DFL) covering ... ..  
... ..

DFO, Guma, dated 05/04/2023 has informed that funds were allocated to ... ..  
... ..



PCO in consultation with State Government will explore the possibility of  
improvement of quality of iron ore by the process of sintering of iron ore  
and submit a report for further consideration by the Committee.

Other Mines

Apart from Karbhari and Manoharpur Mines, SAIL is operating six other iron  
ore mines in the State of Jharkhand located in Sraushti Forest Division of West  
Singbhum district namely Gas Ore Mines and Manoharpur Ore Mines, China.

These include 10 nos. of mining leases under Gas Ore Mines and Manoharpur Ore  
Mines, China. However, a period only 2 mining leases under these mines are  
operational and the remaining are non-operational for want of statutory clearance.  
The details of these operational mining leases are as follows:

Name of Mine	Area (Hectares)				Total	Production (Tons)	Remarks
	1	2	3	4			
1. Gas Ore Mines	1000	1000	1000	1000	4000	0	Operating lease of all 4000 hectares under this mine has been granted by the Government of Jharkhand.
2. Manoharpur Ore Mines	1000	1000	1000	1000	4000	0	Operating lease of all 4000 hectares under this mine has been granted by the Government of Jharkhand.
3. China	1000	1000	1000	1000	4000	0	Operating lease of all 4000 hectares under this mine has been granted by the Government of Jharkhand.

It is noted that the available area of 11,575 hectares (10,567 hectares  
under Gas Ore Mines) and 1,008 hectares (Manoharpur Ore Mines)  
under the Government of Jharkhand (10,567 hectares) which can  
be mined in future after completion of present mining leases  
of 11,575 hectares will continue.

It is further mentioned that 58,35 hectares allocated for other mines  
under the Government of Jharkhand (Daryabari Mine) and Manoharpur Ore Mines  
are also available for operation in future and will be mined in the life of



Director



438  
1008

Since the iron ore reserves in the block are not yet fully ascertainable, the area under the lease is not to be considered as a leasehold area. The area under the lease is to be considered as a leasehold area only if the iron ore reserves are fully ascertainable. The area under the lease is not to be considered as a leasehold area if the iron ore reserves are not fully ascertainable. The area under the lease is to be considered as a leasehold area only if the iron ore reserves are fully ascertainable. The area under the lease is not to be considered as a leasehold area if the iron ore reserves are not fully ascertainable.

Sr.	Area	Grade/Percentage of Iron Ore (%)	Remarks
1	1000	20.00	Estimated amount of iron ore in the block is 20,000 tons.
2	2000	20.00	Estimated amount of iron ore in the block is 40,000 tons.
3	3000	20.00	Estimated amount of iron ore in the block is 60,000 tons.
4	4000	20.00	Estimated amount of iron ore in the block is 80,000 tons.
5	5000	20.00	Estimated amount of iron ore in the block is 1,00,000 tons.
6	6000	20.00	Estimated amount of iron ore in the block is 1,20,000 tons.
7	7000	20.00	Estimated amount of iron ore in the block is 1,40,000 tons.
8	8000	20.00	Estimated amount of iron ore in the block is 1,60,000 tons.
9	9000	20.00	Estimated amount of iron ore in the block is 1,80,000 tons.
10	10000	20.00	Estimated amount of iron ore in the block is 2,00,000 tons.

Since the iron ore reserves in the block are not yet fully ascertainable, the area under the lease is not to be considered as a leasehold area. The area under the lease is to be considered as a leasehold area only if the iron ore reserves are fully ascertainable. The area under the lease is not to be considered as a leasehold area if the iron ore reserves are not fully ascertainable.

The above information is for the information of the Government and is not to be used for any other purpose.

For the Government of India  
Minister of Mines

For the Government of India  
Minister of Mines  
B. S. Rao

For the Government of India  
Minister of Mines  
B. S. Rao

F. No. 8-97/2001-FC  
Government of India  
Ministry of Environment & Forests  
(FC Division)

Parivahan Bhawan, CGO Complex,  
Lodi Road, New Delhi-110003  
Dated the 8<sup>th</sup> December, 2000

पत्र क्र. ५१७४/५०००  
दिनांक ०८/१२/००  
प्रति  
श्री. ....  
राज्य .....

The Secretary (Forests),  
Government of Jharkhand,  
Ranchi.

Subject: Diversion of 8.7 ha. of forest land for tailing dam under expansion of Kuriburu Iron Ore Mines, Saranda Forest Division, District West Singhbhum, Jharkhand in favour of SAIL.

Sir,

I am directed to refer to your letter No. Van-Bhoo-Khanan 4/2000-427 dated 27.08.2001 on the subject mentioned above seeking prior approval of the Central Government under Section 2 of Forest (Conservation) Act, 1980 and to say that the proposal has been examined by the Advisory Committee constituted by the Central Government under Section 3 of the aforesaid Act.

After careful consideration of the proposal of the State Government and on the basis of the recommendation of the above mentioned Advisory Committee, the Central Government hereby conveys its approval under Section 2 of Forest (Conservation) Act, 1980 for diversion of 8.7 ha. of forest land for tailing dam under expansion of Kuriburu Iron Ore Mines, Saranda Forest Division, District West Singhbhum, Jharkhand in favour of SAIL, subject to fulfillment of the following conditions:-

श्री. ....

1. Legal status of the forest shall remain unchanged.
2. Compensatory afforestation shall be raised over 17.4 ha. of degraded forest land and shall be maintained at the project cost.
3. RCC pillars of 4 feet height shall be erected to demarcate the area by the user agency at the project cost and will be marked with forward and back bearing.
4. The User Agency shall raise and maintain a Safety Zone over equivalent degraded forest land and will also raise and maintain the plantation over an area one and half times the extent of the Safety Zone at the project cost.
5. The User Agency shall complete the reclamation works in all the diverted areas.
6. Trees shall be felled only when it becomes necessary and that should be done under strict supervision of State Forest Department.
7. No labour camps shall be established on the forest lands.

All the above mentioned papers have been received from user agency.

*(Signature)*  
Alok Kumar Verma I.F.S.  
Divisional Forest Officer  
Saranda Forest Division, Chaibasa

2001

...



श्री. [Name], [Address], [City]

दिनांक: \_\_\_\_\_

प्रति,  
[Name],  
[Address]

आज्ञा है-

आपके पिताजी की वसूली के संबंध में जो जानकारी  
से प्राप्त हुई है उसका विवरण निम्न है-

वसूली के,

वसूली के संबंध में जो जानकारी प्राप्त है वह निम्न  
प्रमाणों के आधार पर है-

1. पिताजी की वसूली के संबंध में जो जानकारी प्राप्त है  
उसका विवरण निम्न है- 1. 70 से 75 तक के वसूली के  
संबंध में जो जानकारी प्राप्त है उसका विवरण निम्न है।

2. पिताजी की वसूली के संबंध में जो जानकारी प्राप्त है

उसका विवरण निम्न है- 1. 70 से 75 तक के वसूली के

संबंध में जो जानकारी प्राप्त है उसका विवरण निम्न है-

1. 70 से 75 तक के वसूली के संबंध में जो जानकारी प्राप्त है

उसका विवरण निम्न है- 1. 70 से 75 तक के वसूली के

संबंध में जो जानकारी प्राप्त है उसका विवरण निम्न है-

1. 70 से 75 तक के वसूली के संबंध में जो जानकारी प्राप्त है

उसका विवरण निम्न है- 1. 70 से 75 तक के वसूली के

संबंध में जो जानकारी प्राप्त है उसका विवरण निम्न है-

1. 70 से 75 तक के वसूली के संबंध में जो जानकारी प्राप्त है

उसका विवरण निम्न है- 1. 70 से 75 तक के वसूली के

संबंध में जो जानकारी प्राप्त है उसका विवरण निम्न है-

1. 70 से 75 तक के वसूली के संबंध में जो जानकारी प्राप्त है

उसका विवरण निम्न है- 1. 70 से 75 तक के वसूली के

संबंध में जो जानकारी प्राप्त है उसका विवरण निम्न है-

1. 70 से 75 तक के वसूली के संबंध में जो जानकारी प्राप्त है

उसका विवरण निम्न है- 1. 70 से 75 तक के वसूली के

संबंध में जो जानकारी प्राप्त है उसका विवरण निम्न है-

1. 70 से 75 तक के वसूली के संबंध में जो जानकारी प्राप्त है

This document and the papers have  
been received from your agency.

Alok Kumar Verma I.F.S.  
Divisional Forest Officer  
Saranda Forest Division, Chaibasa



आपांक-


प्रतिरूपि हेतु... प्रस्ताव को एक प्रति के साथ सुचनाएं... विहार सरकार द्वारा जारी... दिनांक 9798 दिनांक 23-0-99... प्रस्ताव को नः प्रीतयां मुद्रा तन संशय, विचार-रह-नोकर पदाधिकारी को भेजी जा रही है ।

अनु:- यथोक्त ।  
सूचना

एन/-  
तन प्रमुख पदाधिकारी,  
संरचना तन प्रमुख, पार्सलगा ।

आपांक- 191 दिनांक- 10/2/99

प्रतीरूपि सहायक महा प्रबंधक [पार्सलगा], विरिष्णु  
[सेल] को सुचनाएं प्रेषित ।

  
तन प्रमुख पदाधिकारी,  
संरचना तन प्रमुख, पार्सलगा ।  
9/02/99 10/02/99

सूचना

This document and its contents have been received from user agency.



Anand Prasad Verma I.F.S.  
Regional Forest Officer  
Sargaha Forest Division, Chaibasa



कार्यालय : वन प्रमंडल पदाधिकारी, खूँटी वन प्रमंडल, खूँटी।

E-mail:- dfo-khunti@gov.in



पत्रांक :-

दिनांक :-

सेवा में,

वन संरक्षक,  
प्रादेशिक अंचल, राँची।

विषय :-

Additional information solicited by ministry for: Proposal for non-forestry use of 247.50 ha of forest land out of total lease area of 1936.06 ha in favour of M/s Steel Authority of India Limited (SAIL) for iron ore mining in Kiriburu-Meghabaturu group of iron ore mines located in District West Singhbhum (Jharkhand)-reg.

प्रसंग :-

प्रधान मुख्य वन संरक्षक-सह-कार्यकारी निदेशक, बंजर भूमि विकास बोर्ड, झारखण्ड, राँची का ज्ञापांक-237 दिनांक-06.03.2023

महाशय,

उपर्युक्त विषयक संबंध में सूचित करना है कि मे0 Steel Authority of India (SAIL) के फिरिदुरु-मेघाहातुबुरु लौह अयस्क परियोजना हेतु सारण्डा वन प्रमण्डल अन्तर्गत अपयोजनार्थ 247.50 हे0 वनभूमि के विरुद्ध इस प्रमण्डल में चयनित स्थलों का क्षतिपूरक वनरोपण के लिए उपयुक्तता प्रमाण पत्र इस पत्र के साथ संलग्न कर समर्पित किया जा रहा है।

अनु0-यथोक्त।

आपका विश्वासी,

ह0/—

वन प्रमण्डल पदाधिकारी,  
खूँटी वन प्रमण्डल, खूँटी।

ज्ञापांक:-

दिनांक:-

प्रतिलिपि:- क्षेत्रीय मुख्य वन संरक्षक, राँची को अनुलग्नक सहित सूचनार्थ एवं आवश्यक

कार्यार्थ सादर समर्पित।

अनु0-यथोक्त।

ह0/—

वन प्रमण्डल पदाधिकारी,  
खूँटी वन प्रमण्डल, खूँटी।

ज्ञापांक:-

दिनांक:-

प्रतिलिपि:- प्रधान मुख्य वन संरक्षक-सह-कार्यकारी निदेशक, बंजर भूमि विकास बोर्ड,

झारखण्ड, राँची को अनुलग्नक सहित सूचनार्थ एवं आवश्यक कार्यार्थ सादर समर्पित।

अनु0-यथोक्त।

ह0/—

वन प्रमण्डल पदाधिकारी,  
खूँटी वन प्रमण्डल, खूँटी।

ज्ञापांक:-

612

दिनांक:-

05/04/23

प्रतिलिपि:- मुख्य महाप्रबंधक (खान), मेघाहातुबुरु लौह अयस्क खदान, पश्चिमी सिंहभूम,

झारखण्ड को सूचनार्थ प्रेषित।

वन प्रमण्डल पदाधिकारी,  
खूँटी वन प्रमण्डल, खूँटी।

if the above information has been received from user agency.

**Alok Kumar Verma I.F.S.**  
Divisional Forest Officer  
Saranda Forest Division, Chaibasa

## उपयुक्तता प्रमाण पत्र

खूँटी वन प्रमण्डल अन्तर्गत क्षतिपूरक वनरोपण हेतु चिन्हित वनभूमि की विवरणी निम्नवत् है:-

क्र. सं.	मौजा	थाना / थाना नं०	प्रखण्ड	प्लॉट नं०	रकबा (हे० में)	अभ्युक्ति
1	ईघाडीह	तमाड़-197	तमाड़	1450, 1078, 1454	55	उक्त अधिसूचित वनभूमि में कहीं-कहीं अकेशिया एवं हरे भरे झाड़ी अवस्थित थे। झाड़ियों की सफाई कर वित्तीय वर्ष 2022-23 में क्षतिपूरक वनरोपण का अग्रिम कार्य कर लिया गया है। उक्त स्थल अतिक्रमण मुक्त तथा क्षतिपूरक वनरोपण हेतु उपयुक्त है।
2	मानकीडीह	सोनाहातु-07	सोनाहातु	2643, 2645, 2647	65	उक्त अधिसूचित वनभूमि में माह-जुलाई, 2022 में कुछ खाली जगहों पर ग्रामीणों द्वारा खेती किया गया था, परन्तु वर्तमान में स्थल अतिक्रमण मुक्त है। उक्त स्थल पर वित्तीय वर्ष 2023-24 में क्षतिपूरक वनरोपण का कार्य कराया जायेगा। उक्त स्थल अतिक्रमण मुक्त तथा क्षतिपूरक वनरोपण हेतु उपयुक्त है।
3	बान्दु	अड़की-243	अड़की	1	35	उक्त अधिसूचित वनभूमि में हरी-भरी घनी झाड़ियाँ थी, जिसकी सफाई कर वित्तीय वर्ष 2022-23 में क्षतिपूरक वनरोपण का अग्रिम कार्य कर लिया गया है। उक्त स्थल अतिक्रमण मुक्त तथा क्षतिपूरक वनरोपण हेतु उपयुक्त है।
4	तमाड़	तमाड़-241	तमाड़	6382, 6461, 6384	78	उक्त अधिसूचित वनभूमि में सकल रकबा 88 हे० में से लगभग 10 हे० में साल के वृक्ष मध्यम घने जंगल (MDF) के रूप में अवस्थित है। शेष 78 हे० में कहीं-कहीं पलाश के पौधे एवं घनी झाड़ियाँ थी। झाड़ियों की सफाई कर वित्तीय वर्ष 2022-23 में क्षतिपूरक वनरोपण का अग्रिम कार्य कर लिया गया है। उक्त स्थल अतिक्रमण मुक्त तथा क्षतिपूरक वनरोपण हेतु उपयुक्त है।
5	सारजमडीह	तमाड़-199	तमाड़	1782, 2575	87	उक्त अधिसूचित वनभूमि में कहीं-कहीं अकेशिया पौधे एवं हरे भरे पुटुश की झाड़ियाँ हैं। झाड़ियों की सफाई कर वित्तीय वर्ष 2023-24 में क्षतिपूरक वनरोपण का कार्य कराया जाएगा। उक्त स्थल अतिक्रमण मुक्त तथा क्षतिपूरक वनरोपण हेतु उपयुक्त है।

प्रमाणित किया जाता है कि उपरोक्त वर्णित अधिसूचित वनभूमि क्षतिपूरक वनरोपण हेतु उपयुक्त है।

021/04/23  
सहायक वन संरक्षक,  
प्रमोरी, तमाड़ वन प्रमण्डल, तमाड़।

021/04/23  
वन प्रमण्डल पदाधिकारी,  
खूँटी वन प्रमण्डल, खूँटी।


Alok Kumar Verma I.F.S.  
Divisional Forest Officer  
Saranda Forest Division, Chaibasa

## उपयुक्तता प्रमाण पत्र


खूँटी वन प्रमण्डल अन्तर्गत क्षतिपूरक वनरोपण हेतु चिन्हित वनभूमि की विवरणी निम्नवत् है:-

क्र. सं.	मौजा	थाना/ थाना नं०	प्रखण्ड	प्लॉट नं०	रकबा (हे० में)	अभ्युक्ति
1	कोलमा	सोनाहातु-85	सोनाहातु	76, 210	35	उक्त अधिसूचित वनभूमि में वित्तीय वर्ष 2022-23 में क्षतिपूरक वनरोपण का अग्रिम कार्य कर लिया गया है। उक्त स्थल अतिक्रमण मुक्त तथा क्षतिपूरक वनरोपण हेतु उपयुक्त है।
2	गोमेयाडीह	सोनाहातु-59	सोनाहातु	499, 854	46	उक्त अधिसूचित वनभूमि में वित्तीय वर्ष 2023-24 में क्षतिपूरक वनरोपण का कार्य कराया जायेगा। उक्त स्थल अतिक्रमण मुक्त तथा क्षतिपूरक वनरोपण हेतु उपयुक्त है।

प्रमाणित किया जाता है कि उपरोक्त वर्णित अधिसूचित वनभूमि क्षतिपूरक वनरोपण हेतु उपयुक्त है।

  
28/3/2023

वन क्षेत्र पदाधिकारी,  
बुण्डू वन प्रक्षेत्र, बुण्डू।

  
05/04/23

वन प्रमण्डल पदाधिकारी,  
खूँटी वन प्रमण्डल, खूँटी।

It is authenticated that these papers have been received from user agency.




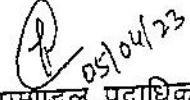
## उपयुक्तता प्रमाण पत्र

खूँटी वन प्रमण्डल अन्तर्गत क्षतिपूरक वनरोपण हेतु चिन्हित वनभूमि की विवरणी निम्नवत् है:-


क्र. सं.	मौजा	थाना / थाना नं०	प्रखण्ड	प्लॉट नं०	रकबा (हे० में)	अभ्युक्ति
1	नीमडीह	सोनाहातु-66	सोनाहातु	8	50	उक्त अधिसूचित वनभूमि में वित्तीय वर्ष 2022-23 में क्षतिपूरक वनरोपण का अग्रिम कार्य कर लिया गया है। उक्त स्थल अतिक्रमण मुक्त तथा क्षतिपूरक वनरोपण हेतु उपयुक्त है।

प्रमाणित किया जाता है कि उपरोक्त वर्णित अधिसूचित वनभूमि क्षतिपूरक वनरोपण हेतु उपयुक्त है।

  
वन क्षेत्र पदाधिकारी,  
तमाड़ वनरोपण प्रक्षेत्र, बुण्डू।

  
वन प्रमण्डल पदाधिकारी,  
खूँटी वन प्रमण्डल, खूँटी।


It is authenticated that these papers have been received from user agency.

  
Alok Kumar Verma I.F.S.  
Divisional Forest Officer  
Saranda Forest Division, Chaibasa


SUITABILITY CERTIFICATE

This is to certify that the Forest Land in Mouza -Gomiadih (P.F),  
Plot No. 499 & Plot no.-854, Thana no.- Sonahatu-59; Block -  
Sonahatu, Area-46 Ha is suitable and fit for Plantation under  
Compensatory Afforestation in Khunti Forest Division.

PERIMETER OF PLOT = 5148.0 Mts.

  
Range Forest Officer

Bundu

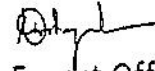
  
Divisional Forest Officer  
Khunti Forest Division, Khunti


## SUITABILITY CERTIFICATE

This is to certify that the Forest Land as mentioned below:-

Mouza	Thana	Block	Plot No.	Gross Area	Net Area for CA
Ichadh (PF)	Tamar Thana no- 197	Tamar	1450,1078, 1454	77.85 Ha	55 Ha
Mankidih (PF)	Sonahatu Thana no -7	Sonahatu	2643,2645, 2647,2692, 2664,2698	77.90 Ha	65 Ha
Bandu (PF)	Arki- Thana No. 243 (Old Thana- Tamar-243)	Arki	1	60.41 Ha	35 Ha
<b>TOTAL</b>					<b>155 Ha</b>

is suitable and fit for Plantation under Compensatory Afforestation scheme in Tamar forest Range in Khunti Forest Division.

  
Range Forest Officer  
Tamar Forest Range, Tamar

  
RANGE FOREST OFFICER  
TAMAR FOREST RANGE, TAMAR


  
Divisional Forest Officer  
Khunti Forest Division, Khunti

## SUITABILITY CERTIFICATE

This is to certify that the Forest Lands as mentioned below:

Sl	Mouza	Thana No.	Range	Plot no.	Net Area for CA
1	KOLMA	SONAHATU-85	TAMAR	73,290	35 Ha
2	TAMAR	TAMAR-241	TAMAR	6382,6461	78 Ha\
3	NIMDIH	SONAHATU-66	TAMAR	8	50 Ha
4	SARJAMDIH	TAMAR-199	TAMAR	1782,2575	87 Ha


is suitable and fit for Plantation under Compensatory Afforestation in Tamar Range under Khunti Forest Division.



Range Forest Officer

Tamar Afforestation

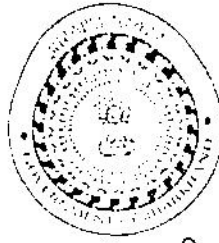
वन क्षेत्र पदाधिकारी  
तमाइ वनरोपण प्रक्षेत्र  
खुण्डु



Divisional Forest Officer  
Khunti Forest Division, Khunti







कार्यालय:- वन प्रमण्डल पदाधिकारी, गुमला वन प्रमण्डल, गुमला

Dist: Dehradun, Uttarakhand, India

Pin Code: 245790

Phone: 635707

प्रमाण-पत्र

प्रमाणित किया जाता है कि M/S S.M. का क्वीरीटुस-गुमला बुरु लोड जयसक  
 वन प्रमण्डल पर, परिवर्तित विभाग के तहत कार्यवाही होने का 24750 हे० जमीन का वल्ले में  
 गुमला वन प्रमण्डल प्रमण्डल विभाग में 2021-22 में निर्धारित Double Degraded जमीन के  
 आतंकपूर्ण पुनर्वास का अंतिम कार्य प्रमाणित है यह विभाग में 2022-23 में सम्पन्न करने  
 के लिए कार्य प्रमाणित है:-

क्र.सं.	संज्ञा	थाना	थाना सं०	प्लॉट सं०	रकबा (हे० मी०)	अभ्युक्ता
1	गुमला वन प्रमण्डल	गुमला वन प्रमण्डल	1	1	81.5	
				23/24	81.5	

वन प्रमण्डल पदाधिकारी,  
 गुमला वन प्रमण्डल, गुमला

These papers have  
 been received from the agency.

*[Signature]*  
 I.F.S.  
 Chaibasa

वृक्ष है, तो जीवन है :-

वन पर्यावरण एवं जलवायु विभाग  
गुमला

Phone no. 06524-223003 (office)  
e-mail :- dfgumla@yahoo.com  
fore@gumla@jhar.khandmahal.gov.in  
9102600556 P (mob.) 8987790115 O (Mob.)

कार्यालय:- वन प्रमण्डल पदाधिकारी, गुमला वन प्रमण्डल, गुमला।

दिनांक

वन प्रमण्डल पदाधिकारी  
गुमला वन प्रमण्डल, गुमला

Identification of demarcated forest land for Compensatory Afforestation under  
protection of Gujara Range in favour of forest division proposal of Kumbhari  
Majhaban, from the Maps of M.S.S.M. in West Singhbhum District of  
Jharkhand & Submission of Demarcated Toposheet, Georeferenced map  
and map & M.T. Sapnet as the file CD.

S. Majhaban, Kumbhari, West Singhbhum District, Jharkhand  
M.S.S.M. (M.S.S.M. No. 10/2013)


सम्बन्धित वन प्रमण्डल पदाधिकारी, गुमला वन प्रमण्डल, गुमला।  
गुमला वन प्रमण्डल पदाधिकारी, गुमला वन प्रमण्डल, गुमला।  
गुमला वन प्रमण्डल पदाधिकारी, गुमला वन प्रमण्डल, गुमला।  
गुमला वन प्रमण्डल पदाधिकारी, गुमला वन प्रमण्डल, गुमला।

दिनांक 15/05/2013  
गुमला वन प्रमण्डल पदाधिकारी, गुमला वन प्रमण्डल, गुमला।  
गुमला वन प्रमण्डल पदाधिकारी, गुमला वन प्रमण्डल, गुमला।  
गुमला वन प्रमण्डल पदाधिकारी, गुमला वन प्रमण्डल, गुमला।

गुमला वन प्रमण्डल पदाधिकारी, गुमला वन प्रमण्डल, गुमला।  
गुमला वन प्रमण्डल पदाधिकारी, गुमला वन प्रमण्डल, गुमला।  
गुमला वन प्रमण्डल पदाधिकारी, गुमला वन प्रमण्डल, गुमला।  
गुमला वन प्रमण्डल पदाधिकारी, गुमला वन प्रमण्डल, गुमला।

दिश्वरनाथ  
60/  
वन प्रमण्डल पदाधिकारी  
गुमला वन प्रमण्डल, गुमला

Documents received from user agency.

  
Ajit Kumar Verma I.F.S.  
District Forest Officer  
Seraik, Forest Division, Chaibasa

  
गुमला वन प्रमण्डल, गुमला



### Work Order / AMPLS

CAROLINA Advanced work during 2020/21

AVOID COST 10

(RUB, IN USD)

Item	Quantity	UOM	Description	Unit Price	Amount	Plant 01		Plant 02		Plant 03		Plant 04		Plant 05		Plant 06		Plant 07		Plant 08		
						Plant 01	Plant 02	Plant 03	Plant 04	Plant 05	Plant 06	Plant 07	Plant 08	Plant 09	Plant 10	Plant 11	Plant 12	Plant 13	Plant 14	Plant 15	Plant 16	Plant 17
...	...	...	...	...	...	...	...	...	...	...	...	...	...	...	...	...	...	...	...	...	...	...
...	...	...	...	...	...	...	...	...	...	...	...	...	...	...	...	...	...	...	...	...	...	...
...	...	...	...	...	...	...	...	...	...	...	...	...	...	...	...	...	...	...	...	...	...	...
...	...	...	...	...	...	...	...	...	...	...	...	...	...	...	...	...	...	...	...	...	...	...
...	...	...	...	...	...	...	...	...	...	...	...	...	...	...	...	...	...	...	...	...	...	...
...	...	...	...	...	...	...	...	...	...	...	...	...	...	...	...	...	...	...	...	...	...	...

Received  
 Div. of Forest Protection  
 Soranga Forest Division, Chailbasa  
 Date: 31/05/2021  
 Signature: [Handwritten Signature]  
 Anil Kumar Verma I.F.S.  
 Divisional Forest Officer  
 Soranga Forest Division, Chailbasa





स्टील अथॉरिटी ऑफ इण्डिया लिमिटेड  
 STEEL AUTHORITY OF INDIA LIMITED  
 रॉ मेटेरियल्स डिवीजन  
 RAW MATERIALS DIVISION

Ref/N: RMD/KRM/MIDM/2019/CA

Date: 11.08.2019

Divisional Forest Officer  
 Gramda Range, Gramda

Subject: Identification of degraded forest land for Compensatory Afforestation under jurisdiction of Gramda Range, Divisional Forest Officer, Gramda, West Singhbhum District of Jharkhand & Submission of Delineated Toposheet, Georeferenced and Digitized map & MLI Shape file as per para 10.

Reference: M.F.O. New Delhi letter dated 15.5.2019

to RCCF, Jamshedpur letter dated 06.07.19

and Gramda R.P.C.V. No. 24, in P.T. No. 1779, Ranchi - RCCF, Ranchi dated 06.08.19  
 and Gramda Range M.F.O. RMD/MIDM/2019/CA dated 08.08.19

For

As per the letter of the Government of India, Ministry of Environment, Forest and Climate Change, New Delhi, dated 15.5.2019, the Government of India has directed the State Government to identify degraded forest land under its jurisdiction and submit a report on the same to the Government of India. The State Government has directed the State Forest Department to identify degraded forest land under its jurisdiction and submit a report on the same to the Government of India. The State Forest Department has identified degraded forest land under its jurisdiction and submitted a report on the same to the Government of India. The State Forest Department has identified degraded forest land under its jurisdiction and submitted a report on the same to the Government of India.

The State Forest Department has identified degraded forest land under its jurisdiction and submitted a report on the same to the Government of India. The State Forest Department has identified degraded forest land under its jurisdiction and submitted a report on the same to the Government of India. The State Forest Department has identified degraded forest land under its jurisdiction and submitted a report on the same to the Government of India. The State Forest Department has identified degraded forest land under its jurisdiction and submitted a report on the same to the Government of India.

Yours faithfully,

(Signature)

(Signature)  
 Divisional Forest Officer  
 Gramda Range, Gramda

For and on behalf of the State Forest Department, Jharkhand

It is certified that the above mentioned information is true and correct as per the records of the State Forest Department, Jharkhand.

It is authenticated that these papers have been received from user agency.

(Signature)  
 Alok Kumar Verma I.F.S.  
 Divisional Forest Officer

Gramda Range, Division, Chaitanya

**Details of CA Land identified in Gumla Forest Division**  
**against forest diversion proposal of 247.50 Ha of**  
**Kiriburu –Meghahtuburu Iron Ore Mines , M/s SAIL**

Following are the identified Forest Land as mentioned below for CA purpose in Gumla forest division :-

Sl	Place	Thana	Mouza	Plot No.	Area in Ha	Perimeter for fencing trench purpose
1	Jhanganua-1	Bishnupur Thana no.57	Jhanganua Helta	798(Full), 1595 (Full); Helta-98 (Part)	15 Ha	1740 mtr
2	Jhanganua-2	Bishnupur Thana no.57	Jhanganua	152 (Full)	16 Ha	1620 mtr
3	Jhanganua-3A	Bishnupur Thana no.57	Jhanganua	143(Part) 23(Part)	30 Ha	3000 mtr
<b>TOTAL:</b>					<b>61 Ha</b>	

Manoj Kumar  
 Asst. Commr. (F), Gumla  
 24/07/2018

*All the above mentioned papers have been received from the agency.*

**Alok Kumar Verma I.E.S.**  
 District Forest Officer  
 Sarsawan, Gumla, Jharkhand, Chaibasa

As ISO 9001 & 14001 based

For: Aaposthane-453222

Dist: Singhbhum, West Jharkhand

Phone: 06566-244253; Fax: 06566-24422

Divisional Forest Officer,

Date: / /

Divisional Forest Officer,  
Gumla Range, Ranchi

Subj: Identification of degraded forest land for Compensatory Afforestation under jurisdiction of Gumla Range in favour of forest diversion proposal of Kiriburu-Meghahatuburu Iron Ore Mines of M/s SAIL in West Singhbhum District of Jharkhand

1. Ministry of Environment, New Delhi letter dated 18.03.2019

2. RCCF, Ranchi circular letter dated 15.05.2019

3. Letter of PCCF, N. Ranchi to WJDFB, Ranchi to RCCF, Ranchi dated 14.06.2019

4.

This in reference to the above mentioned subject & reference, this is intimate that for the identification of degraded forest land is required for Compensatory Afforestation (C/A) purpose for diversion of 1247.50 ha forest land within Lease I of Kiriburu-Meghahatuburu Iron Ore Mines of M/s SAIL located in West Singhbhum District of Jharkhand.

Step 1 of in principle approval for diversion of 247.50 ha forest land within the Mining Lease Saranda Meghahatuburu Iron Mines has been accorded by Ministry vide letter No. 1 No. S-577/1988-2 (pt) dated 27.06.2019. The final approval is pending due to non-acceptance of the identification of degraded forest land by the Ministry of Environment.

The identification of degraded forest land in the mining lease area in West Singhbhum District is under process. The identification of degraded forest land was done by the forest department and it was reflected that degraded forest land is 1247.50 ha. The identification of degraded forest land is under process. In this regard, a meeting was held on 14.06.2019 at Ranchi, Jharkhand, wherein a direction was given to SAIL for approval of the identification of degraded forest land for C/A. The matter was communicated to PCCF, N. Ranchi, WJDFB, Ranchi for further action to identify C/A land.

The identification of degraded forest land is under process, and the degraded forest land is 1247.50 ha. The identification of degraded forest land is under process, and the degraded forest land is 1247.50 ha.

Yours faithfully,

Yours faithfully,

The copies of the above papers have been received from user agency.

Alok Kumar Verma I.F.S.  
Divisional Forest Officer  
Saranda Forest Division, Chitabada