

कार्यालय: वन संरक्षक/क्षेत्रीय निदेशक, बुन्देलखण्ड वृत्त, उ०प्र०, झांसी
पत्रांक- 2159 / 33-1 / दिनांक, मार्च 07, 2025

सेवा में,

मुख्य वन संरक्षक/नोडल अधिकारी,
उ०प्र० लखनऊ।

विषय:- जनपद ललितपुर में जल जीवन मिशन कार्यक्रम के अन्तर्गत जाखलौन- बिरधा, धौरा, बालाबेहट, कड़ेसरा कला और मउ ग्राम समूह पेयजल योजना में पेय जल पाइप लाइन बिछाये जाने हेतु प्रभावित 2.024059 हे० संरक्षित वन भूमि एवं 6.137750 हे० आरक्षित वन भूमि अर्थात् कुल 8.161809 हे० वन भूमि के गैर वानिकी प्रयोग एवं बाधक 878 वृक्षों के पातन की अनुमति के सम्बन्ध में। प्रस्ताव सं०-FP/UP/Water/155091/2022

संदर्भ - 1. आपका पत्रांक- 2462/11-सी- FP/UP/Water/155091/2022, दिनांक 27.02.2025।
2. प्रभागीय निदेशक, सा०वा० वन प्रभाग, ललितपुर का पत्रांक-2858/13-1, दिनांक 07.03.2025

महोदय,

आपके उपरोक्त संदर्भित पत्र के अनुक्रम में प्रभागीय निदेशक, सा०वा० वन प्रभाग, ललितपुर ने अपने संदर्भित पत्र दिनांक 07.03.2025 द्वारा, आपत्तियों का निराकरण कर संस्तुति सहित संशोधित अभिलेख इस कार्यालय को प्रस्तुत किये हैं, जो संलग्न कर संस्तुति सहित सूचनार्थ एवं आवश्यक कार्यवाही हेतु प्रेषित है।

संलग्नक- उपरोक्तानुसार।

भवदीय

(महावीर कौजालगी)
वन संरक्षक/क्षेत्रीय निदेशक
बुन्देलखण्ड वृत्त, झांसी

पृष्ठांकन संख्या- / समदिनांक।

प्रतिलिपि- प्रभागीय निदेशक, ललितपुर को सूचनार्थ एवं आवश्यक कार्यवाही हेतु प्रेषित।

(महावीर कौजालगी)
वन संरक्षक/क्षेत्रीय निदेशक
बुन्देलखण्ड वृत्त, झांसी

कार्यालय प्रभागीय निदेशक, सामाजिक वानिकी प्रभाग, ललितपुर

पत्रांक:- १८५८ / 13-1
सेवामें,

ललितपुर,

दिनांक:- ०७ मार्च / 2025

वन संरक्षक/क्षेत्रीय निदेशक
बुन्देलखण्ड वृत्त उ०प्र०
झांसी।

विषय- जनपद ललितपुर में जल जीवन मिशन कार्यक्रम के अन्तर्गत जाखलौन-बिरघा, धौरा, बालावेहट, कड़ेसरा कला और मउ ग्राम समूह पेयजल योजना में पेय जल पाइप लाइन बिछाये जाने हेतु प्रभावित 2.024059 हे० संरक्षित वन भूमि एवं 8.137750 हे० आरक्षित वन भूमि अर्थात् कुल 8.161809 हे० वन भूमि के गैर वानिकी प्रयोग एवं बाधक 878 वृक्षों के पातन की अनुमति के सम्बन्ध में।

संदर्भ- मुख्य वन संरक्षक/नोडल अधिकारी, उ०प्र०, लखनऊ का पत्रांक-2462/11-सी, दिनांक 27.02.2025 एवं अधिशासी अभियन्ता खण्ड कार्यालय उ०प्र० जल निगम ग्रामीण ललितपुर का पत्रांक-968/डब्लू-27/52 दिनांक 06.03.2025।

प्रस्ताव सं०- FP/UP/Water/155091/2022
महोदय,

उपरोक्त विषयक एवं संदर्भित पत्र के द्वारा विषयक प्रकरण में परीक्षणोपरान्त ऑनलाइन व हार्डकॉपी में निम्नलिखित कमियाँ/अभिलेखों का आभाव पाया गया। उक्त कमियों का निराकरण कर प्रकरण संस्तुति सहित सूचनार्थ एवं आवश्यक कार्यवाही हेतु प्रेषित है :-

आपत्ति	निराकरण
1-ऑनलाइन अपलोड किये गये अनुपालन आख्या में वन संरक्षक का उपरोक्त संदर्भित पत्र अपलोड नहीं है।	पत्र सहित अपलोड कर दिया गया है।
2- सैद्धान्तिक स्वीकृति की शर्त सं०-9 के अनुपालन के क्रम में वन अधिकार अधिनियम-2006 के अन्तर्गत जिलाधिकारी का प्रमाण पत्र अपलोड है, किन्तु प्रमाण पत्र में प्रभावित वनभूमि का क्षेत्रफल 6.137750 हे० अंकित है, जबकि विषयगत परियोजना में 2.024059 हे० संरक्षित वनभूमि एवं 6.137750 हे० आरक्षित वनभूमि अर्थात् कुल 8.161809 हे० वनभूमि प्रभावित हो रही है। अतः सही क्षेत्रफल अंकित कर संशोधित जिलाधिकारी का प्रमाण पत्र अपलोड करें।	संशोधित एफ०आर०ए० प्रमाण-पत्र अपलोड कर दिया गया है।
3- सैद्धान्तिक स्वीकृति की शर्त सं०-8 के अनुपालन के क्रम में प्रयोक्ता एजेंसी द्वारा दिनांक 09.01.2025 तक वन (संरक्षण) अधिनियम 1980 के अंतर्गत उल्लंघन न किये जाने का प्रमाण पत्र अपलोड किया गया है, जबकि सैद्धान्तिक स्वीकृति की शर्त सं०-11 एवं 12 के अनुपालन के क्रम में प्रस्तावित परियोजना में किये गये उल्लंघन के फलस्वरूप एन०पी०वी० एवं दण्डात्मक एन०पी०वी० की धनराशि प्रयोक्ता एजेंसी द्वारा जमा किये जाने का प्रमाण पत्र अपलोड किया गया है, जोकि परस्पर विरोधाभास है। अतः सही प्रमाण पत्र अपलोड करें।	संशोधित बचनवद्धता शर्त सं०-01 एवं सं०-02 की अपलोड करा दी गयी है।

उपरोक्त कमियाँ का निराकरण कर मय संस्तुति के प्रेषित है।

भवदीय,

प्रभागीय निदेशक
सामाजिक वानिकी प्रभाग
ललितपुर

पत्रांक :- १८५८ / सम दिनांक

प्रतिलिपि :- निम्नलिखित को सूचनार्थ एवं आवश्यक कार्यवाही हेतु प्रेषित :-

- मुख्य वन संरक्षक/नोडल अधिकारी, उ०प्र० लखनऊ को उनके सन्दर्भित पत्र के क्रम में।
- अधिशासी अभियन्ता खण्ड कार्यालय उ०प्र० जल निगम ग्रामीण ललितपुर।

प्रभागीय निदेशक
सामाजिक वानिकी प्रभाग
ललितपुर

कार्यालय अधिशासी अभियन्ता खण्ड कार्यालय, उ०प्र०, जल निगम ग्रामीण ललितपुर

पत्रांक:- 968/10-27 ललितपुर/52 दिनांक:-

06, मार्च/2025

सेवामें,

प्रभागीय निदेशक

सामाजिक वानिकी प्रभाग,

ललितपुर।

विषय-

जनपद ललितपुर में जल जीवन मिशन कार्यक्रम के अन्तर्गत जाखलौन-बिरघा, धौरा, बालावेहट, कड़ेसरा कला और मउ ग्राम समूह पेयजल योजना में पेय जल पाइप लाइन बिछाये जाने हेतु प्रभावित 2.024059 हे० संरक्षित वन भूमि एवं 6.137750 हे० आरक्षित वन भूमि अर्थात् कुल 8.161809 हे० वन भूमि के गैर वानिकी प्रयोग एवं बाधक 878 वृक्षों के पातन की अनुमति के सम्बन्ध में।

संदर्भ-

मुख्य वन संरक्षक/नोडल अधिकारी, उ०प्र०, लखनऊ का पत्रांक-2462/11-सी, दिनांक 27.02.2025।

प्रस्ताव सं०-

FP/UP/Water/155091/2022

महोदय,

उपरोक्त विषयक एवं संदर्भित पत्र के द्वारा विषयक प्रकरण में परीक्षणोपरान्त ऑनलाइन व हार्डकॉपी में निम्नलिखित कमियाँ/अभिलेखों का आभाव पाया गया। उक्त कमियों का निराकरण कर प्रकरण संस्तुति सहित सूचनार्थ एवं आवश्यक कार्यवाही हेतु प्रेषित है :-

आपत्ति	निराकरण
1-ऑनलाइन अपलोड किये गये अनुपालन आख्या में वन संरक्षक का उपरोक्त संदर्भित पत्र अपलोड नहीं है।	पत्र सहित अपलोड कर दिया गया है।
2- सैद्धान्तिक स्वीकृति की शर्त सं०-9 के अनुपालन के क्रम में वन अधिकार अधिनियम-2006 के अन्तर्गत जिलाधिकारी का प्रमाण पत्र अपलोड है, किन्तु प्रमाण पत्र में प्रभावित वनभूमि का क्षेत्रफल 6.137750 हे० अंकित है, जबकि विषयगत परियोजना में 2.024059 हे० संरक्षित वनभूमि एवं 6.137750 हे० आरक्षित वनभूमि अर्थात् कुल 8.161809 हे० वनभूमि प्रभावित हो रही है। अतः सही क्षेत्रफल अंकित कर संशोधित जिलाधिकारी का प्रमाण पत्र अपलोड करें।	संशोधित एफ०आर०ए० प्रमाण-पत्र अपलोड कर दिया गया है।
3- सैद्धान्तिक स्वीकृति की शर्त सं०-8 के अनुपालन के क्रम में प्रयोक्ता एजेंसी द्वारा दिनांक 09.01.2025 तक वन (संरक्षण) अधिनियम 1980 के अंतर्गत उल्लंघन न किये जाने का प्रमाण पत्र अपलोड किया गया है, जबकि सैद्धान्तिक स्वीकृति की शर्त सं०-11 एवं 12 के अनुपालन के क्रम में प्रस्तावित परियोजना में किये गये उल्लंघन के फलस्वरूप एन०पी०वी० एवं दण्डात्मक एन०पी०वी० की धनराशि प्रयोक्ता एजेंसी द्वारा जमा किये जाने का प्रमाण पत्र अपलोड किया गया है, जोकि परस्पर विरोधाभास है। अतः सही प्रमाण पत्र अपलोड करें।	संशोधित बचनवद्धता शर्त सं०-01 एवं सं०-02 की अपलोड करा दी गयी है।

उपरोक्त कमियाँ का निराकरण कर मय संस्तुति के प्रेषित है।

भवदीय,

अधिशासी अभियन्ता
खण्ड कार्यालय उ०प्र०
जल निगम ग्रामीण ललितपुर

पत्रांक :- /सम दिनांक

प्रतिलिपि :- निम्नलिखित को सूचनार्थ एवं आवश्यक कार्यवाही हेतु प्रेषित :-

- मुख्य वन संरक्षक/नोडल अधिकारी, उ०प्र० लखनऊ को उनके सन्दर्भित पत्र के क्रम में।
- वन संरक्षक/क्षेत्रीय निदेशक बुन्देलखण्ड वृत्त उ०प्र० झांसी।

अधिशासी अभियन्ता
खण्ड कार्यालय उ०प्र०
जल निगम ग्रामीण ललितपुर

कार्यालय वन संरक्षक/क्षेत्रीय निदेशक, बुन्देलखण्ड वृत्त, उ०प्र०, झांसी

पत्रांक- 1726 / 33-1 / दिनांक, झांसी, जनवरी 21, 2025

सेवा में,

मुख्य वन संरक्षक/नोडल अधिकारी,
उ०प्र० लखनऊ।

विषय - जनपद ललितपुर में जल जीवन मिशन कार्यक्रम के अन्तर्गत जाखलौन- बिरधा, धौरा, बालाबेहट, कड़ेसरा कला और मऊ ग्राम समूह पेयजल योजना में पेय जल पाइप लाइन बिछाये जाने हेतु प्रभावित 2.024058 हे० संरक्षित वन भूमि एवं 6.137750 हे० आरक्षित वन भूमि अर्थात् कुल 8.161809 हे० वन भूमि के गैर वानिकी प्रयोग एवं बाधक 878 बाधित वृक्षों के प्रस्ताव में प्राप्त सैद्धांतिक स्वीकृति की अनुपालन आख्या उपलब्ध कराने के सम्बन्ध में। प्रस्ताव सं०-FP/UP/Water/155091/2022

संदर्भ-

1. भारत सरकार पर्यावरण, वन एवं जलवायु परिवर्तन मंत्रालय, एकीकृत क्षेत्रीय कार्यालय, उ०प्र० लखनऊ के पत्रांक- 8बी/यू०पी०/०८/७५/२०२३/एफ०सी०/३४४, दिनांक 13.09.2023।
2. प्रभागीय निदेशक, सा०वा० वन प्रभाग, ललितपुर का पत्रांक- 2244/13-1, दिनांक 09.01.2025।

महोदय,

उपरोक्त विषयक प्रकरण में प्रभागीय निदेशक, सा०वा० वन प्रभाग, ललितपुर ने अपने संदर्भित पत्र द्वारा, भारत सरकार का उपरोक्त संदर्भित पत्र दिनांक 13.09.2023 द्वारा जारी सैद्धांतिक स्वीकृति में उल्लिखित शर्तों की अनुपालन आख्या बिन्दु संख्या-1 से 27 तक/बचनवद्धता प्रमाण-पत्र के साथ प्रस्तुत की गई है। उपरोक्त अनुपालन आख्या तीन-तीन प्रतियों में संलग्न कर सूचनार्थ एवं आवश्यक कार्यवाही हेतु संस्तुति सहित प्रेषित है।

संलग्नक- उपरोक्तानुसार तीन प्रतियों में।

भवदीय

(महावीर कीजालगी)
वन संरक्षक/क्षेत्रीय निदेशक
बुन्देलखण्ड वृत्त, झांसी

पू०सं०-1726 / समदिनांक।

प्रतिलिपि- प्रभागीय निदेशक, सा०वा० वन प्रभाग, ललितपुर को उनके संदर्भित पत्र के क्रम में सूचनार्थ एवं आवश्यक कार्यवाही हेतु प्रेषित।

(महावीर कीजालगी)
वन संरक्षक/क्षेत्रीय निदेशक
बुन्देलखण्ड वृत्त, झांसी

FORM-I

(for plantations on non-forest land and notified as "protected forest" on or after 13th December 1930 and located in villages having no recorded Scheduled Tribe Population as per 2001 and 211 census)

[Rule 6(3) (e) of Forest (Conservation) Rules 2003 as amended up to date]

Government of Uttar Pradesh

Office of District Collector Lalitpur

No.....2663/13-1...Dated.....08/01/2023.....

TO WHOMSOEVER IT, MAY CONCERN

In compliance of the Rule 6(3)(e) of the Forest (Conservation) Rules, 2003 [as amended vide the forest (Conservation) Amendment Rules 2014: Forest (Conservation) second Amendment Rules 2014: and Forest (Conservation) Amendment Rules 2016] it is certified that 2.024059 Hectares of forest land proposed to be diverted in favour of **Executive Engineer Division Office U.P. Jal Nigam (Rural) Lalitpur** (name of user agency) for **Laying water pipeline** (purpose for diversion of forest land) in the district falls within the jurisdiction of "list of villages enclosed" villages(s) in Lalitpur, Talbehat and Pall tehsils having no recorded population of Scheduled Tribes as per Census of India 2001 and 2011. It is further certified that:

- a) The Protected Forest (s) namely **Jhansi-Sagar National Highway (NH-44)** involved in the above villages and plantation raised on non-forest land on or after 13th December 1930 and were notified as PF vide notification no (s) 1115/14-331-50 dated 10-02-1960.
- b) Therefore, these PFs neither have residing Scheduled Tribes nor have Other Traditional Forest Dwellers (residing in the PFs for more than 75 years) having rights recognized under Forest Rights Act, 2006.

Signature

31/1/23

(Alok Singh)

District Collector

Lalitpur

जिलाधिकारी
ललितपुर

FORM-II

(linear projects other than Plantations)

[Rule 6(3) (e) of Forest (Conservation) Rules 2003 as amended up to date]

Government of Uttar Pradesh

Office of District Collector Lalitpur

No. 7463-13-1.....Dated.....08/01/2023.....

TO WHOMSOEVER IT, MAY CONCERN

In compliance of the Rule 6(3)(e) of the Forest (Conservation) Rules, 2003 [as amended vide the forest (Conservation) Amendment Rules 2014: Forest (Conservation) second Amendment Rules 2014: and Forest (Conservation) Amendment Rules 2016] it is certified that 6.137750 hectares of forest land proposed to be diverted in favour of **Executive Engineer Division Office U.P. Jal Nigam (Rural) Lalitpur** (name of user agency) for **Laying of drinking water pipeline** (purpose for diversion of forest land) in the district falls within the jurisdiction of "list of villages enclosed" villages(s) in Lalitpur, Talbehat and Pali tehsils. It is further certified that:

- a) The complete process for identification and settlement of rights under the FRA has been carried out for the entire 6.137750 hectares of forest land proposed for diversion. (A copy of records of all consultations and meetings of the Forest Rights Committee(s), Gram Sabha(s), Sub-Division Level Committee(s) and the District Level Committee are enclosed as attachment. - NA)
- b) The diversion of forest land for facilities managed by the government as required under section 3 (2) of the FRA, 2006 have been completed and the Gram Sabhas have given their consent to it:-NA
- c) The proposed area does not involve recognized rights of primitive Tribal Groups and Pre-Agriculture Communities.-NA

Signature


6
31/1/23
(Alok Singh)
District Collector
Lalitpur
जिलाधिकारी
ललितपुर


प्रमाण पत्र

शर्त संख्या-11

Proposed forest area land to be diverted for laying of drinking water pipeline under Jal Jeevan Mission Har Ghar Jal by Secretary, District State Water and Sanitation Mission (Executive Engineer, Division office, U.P. Jal Nigam) Lalitpur in project of Diversion of 8.161809 Hectare of Forest Land for laying of Drinking Water Distribution Pipelines (Total KM. 96.30) under Jakhlaun Birdha, Dhorra, Balabehat, Kadesara Kalan and Mau Group of Villages Water Supply Scheme, District- Lalitpur (U.P.) are given undertaking that The penalty for violation shall be equal to five times NPV of forest land per hectare for each year of violation from the date of violation with maximum up to five(5) times the NPV plus 12 percent simple interest till the deposit is made.

प्रतिहस्ताक्षरित


प्रभागीय निदेशक
सामाजिक वानिकी प्रभाग
ललितपुर


अधिशाली अभियन्ता
खण्ड कार्यालय उ०प्र० ग्रामीण
ललितपुर


प्रमाण पत्र

शर्त संख्या-12

Proposed forest area land to be diverted for laying of drinking water pipeline under Jal Jeevan Mission Har Ghar Jal by Secretary, District State Water and Sanitation Mission (Executive Engineer, Division office, U.P. Jal Nigam) Lalitpur in project of Diversion of 8.161809 Hectare of Forest Land for laying of Drinking Water Distribution Pipelines (Total KM. 96.30) under Jakhlaun Birdha, Dhorra, Balabehat, Kadesara Kalan and Mau Group of Villages Water Supply Scheme, District- Lalitpur (U.P.) are given undertaking that In case of public utility projects of the Government the penalty shall be 20% of the penalty proposed in para (a) above. Accordingly, Penal NPV shall be deposited.

अधिशायी अभियन्ता
खण्ड कार्यालय उ०प्र० ग्रामीण
ललितपुर

प्रतिहस्ताक्षरित


प्रभागीय निदेशक
सामाजिक वानिकी प्रभाग
ललितपुर

सेवा में,

वन संरक्षक/क्षेत्रीय निदेशक,
बुन्देलखण्ड वृत्त,
झांसी।

विषय:-

जनपद-ललितपुर में जल जीवन मिशन कार्यक्रम के अंतर्गत जाखलीन-विस्था, धौरा, बालावेहट, कड़ेसरा कला और मज ग्राम समूह पेयजल योजना में पेय जल पाइप लाइन बिछाये जाने हेतु प्रभावित 2.024059 हे० संरक्षित वनभूमि एवं 6.137750 हे० आरक्षित वनभूमि अर्थात् कुल 8.161809 हे० वनभूमि के गैर वानिकी प्रयोग एवं बाधक 878 वृक्षों के पातन की अनुमति के संबंध में।

संदर्भ:-

भारत सरकार का पत्रांक-8वी/यू०पी०/०८/७५/२०२३/एफ०सी०/३४४, दिनांक 13.09.2023 एवं आपका पत्रांक-1726/33-1, दिनांक 21.01.2025

महोदय,

उपरोक्त संदर्भित पत्रों का अवलोकन करने का कष्ट करें। भारत सरकार के उपरोक्त संदर्भित पत्र के द्वारा विषयगत प्रकरण में निर्गत सैद्धान्तिक स्वीकृति की बिन्दुवार अनुपालन आख्या आपके उपरोक्त संदर्भित पत्र दिनांक 21.01.2025 द्वारा इस कार्यालय को प्रेषित किया गया है, किन्तु ऑनलाइन अपलोड किये गये सैद्धान्तिक स्वीकृति की बिन्दुवार अनुपालन आख्या में निम्नलिखित कमियों/अभिलेखों का अभाव पाया गया:-

1. ऑनलाइन अपलोड किये गये अनुपालन आख्या में वन संरक्षक का उपरोक्त संदर्भित पत्र अपलोड नहीं है।
2. सैद्धान्तिक स्वीकृति की शर्त सं०-९ के अनुपालन के क्रम में वन अधिकार अधिनियम-2006 के अन्तर्गत जिलाधिकारी का प्रमाण पत्र अपलोड है, किन्तु प्रमाण पत्र में प्रभावित वनभूमि का क्षेत्रफल 6.137750 हे० अंकित है, जबकि विषयगत परियोजना में 2.024059 हे० संरक्षित वनभूमि एवं 6.137750 हे० आरक्षित वनभूमि अर्थात् कुल 8.161809 हे० वनभूमि प्रभावित हो रही है। अतः सही क्षेत्रफल अंकित कर संशोधित जिलाधिकारी का प्रमाण पत्र अपलोड करें।
3. सैद्धान्तिक स्वीकृति की शर्त सं०-८ के अनुपालन के क्रम में प्रयोक्ता एजेंसी द्वारा दिनांक 09.01.2025 तक वन (संरक्षण) अधिनियम 1980 के अंतर्गत उल्लंघन न किये जाने का प्रमाण पत्र अपलोड किया गया है, जबकि सैद्धान्तिक स्वीकृति की शर्त सं०-११ एवं १२ के अनुपालन के क्रम में प्रस्तावित परियोजना में किये गये उल्लंघन के फलस्वरूप एन०पी०वी० एवं दण्डात्मक एन०पी०वी० की धनराशि प्रयोक्ता एजेंसी द्वारा जमा किये जाने का प्रमाण पत्र अपलोड किया गया है, जोकि परस्पर विरोधाभास है। अतः सही प्रमाण पत्र अपलोड करें।

अतः उपरोक्त इंगित कमियों का निराकरण कर संशोधित बिन्दुवार अनुपालन आख्या भारत सरकार के ऑनलाइन "परिवेश" पोर्टल पर अपलोड करने का कष्ट करें।
संलग्नक:-उपरोक्तानुसार।

भवदीय,

(ललित कुमार वर्मा)

अपर प्रधान मुख्य वन संरक्षक/नोडल अधिकारी,
उ०प्र०, लखनऊ।

पत्रांक:- 2462 / 11-सी-FP/UP/Water/155091/2022, दिनांकित।

प्रतिलिपि:- निम्नलिखित अधिकारियों को सूचनार्थ एवं आवश्यक कार्यवाही हेतु प्रेषित:-

1. प्रभागीय निदेशक, सा०वा० वन प्रभाग, ललितपुर।
2. अधिशासी अभियन्ता, खण्ड कार्यालय, उ०प्र० जल निगम (ग्रामीण), ललितपुर।

(ललित कुमार वर्मा)

अपर प्रधान मुख्य वन संरक्षक/नोडल अधिकारी,
उ०प्र०, लखनऊ।

कार्यालय: वन संरक्षक/क्षेत्रीय निदेशक, बुन्देलखण्ड वृत्त, उ०प्र०, झांसी

पत्रांक-2072

/33-1

/ दिनांक, झांसी, मार्च 03, 2025

प्रतिलिपि- प्रभागीय निदेशक, सा०वा० वन प्रभाग, ललितपुर को उपरोक्त विषयक प्रकरण के सम्बन्ध में इस निर्देश के साथ प्रेषित कि इंगित कमियों का निराकरण कर बिन्दुवार अनुपालन आख्या भारत सरकार के ऑन लाईन "परिवेश" पोर्टल पर अपलोड कराते हुये इस कार्यालय को भी अवगत कराना सुनिश्चित करें।

E-mail

Date.....

Time.....

अग्रसारित

वन संरक्षक/क्षेत्रीय निदेशक
बुन्देलखण्ड वृत्त, झांसी

प्रशासनिक अधिकारी

बुन्देलखण्ड वन उ०प्र०, झांसी

कार्यालय प्रभागीय निदेशक, सामाजिक वानिकी प्रभाग, ललितपुर

पत्रांक- 2244
सेवा में

/13-1

ललितपुर

दिनांक

09 जनवरी/2025

वन संरक्षक/क्षेत्रीय निदेशक,
बुन्देलखण्ड कृता, उ०प्र०, झांसी।

विषय- जनपद ललितपुर में जल जीवन मिशन कार्यक्रम के अंतर्गत जाखलीन बिन्धा, धौरी, बालावेहट, कड़ेसरा कला और मऊ ग्राम समूह पेयजल योजना में पेय जल पाइप लाइन बिछाने जाने हेतु प्रभावित 2.024058 हे० संरक्षित वनभूमि एवं 8.137750 हे० आरक्षित वनभूमि अर्थात् कुल 8.161809 हे० वनभूमि के गैर वानिकी प्रयोग एवं बाधक 878 बाधित वृक्षों के प्रस्ताव में प्राप्ता सैद्धान्तिक स्वीकृति की अनुपालन आख्या उपलब्ध कराने के सम्बन्ध में।

संदर्भ- भारत सरकार, पर्यावरण, वन एवं जलवायु परिवर्तन मंत्रालय, एकीकृत क्षेत्रीय कार्यालय, लखनऊ का पत्रांक- 8वीं/यूपी०/०८/७५/२०२३/एफसी/३४४, दिनांक १३.०९.२०२३।


महोदय,

उपरोक्त संदर्भित पत्रों द्वारा विषयक प्रस्ताव की सैद्धान्तिक स्वीकृति जारी की गई है। भारत सरकार के संदर्भित पत्र में उल्लिखित शर्तों की अनुपालन आख्या अधिशासी अभियन्ता, खण्ड कार्यालय, उ०प्र० जल निगम (ग्रामीण), ललितपुर द्वारा अपने पत्र सं० ३०००/२७-२७/३३, दिनांक ०६.११.२०२३ द्वारा इस कार्यालय को उपलब्ध करायी गयी है, जिसे संलग्न कर एवं निर्धारित प्रारूप में भरकर संलग्नकों/अभिलेखों की ४-४ प्रतियों सहित आपकी सेवा में सूचनार्थ एवं आवश्यक कार्यवाही हेतु सादर प्रेषित है :-

क्र० सं०	निर्गत सैद्धान्तिक स्वीकृति के बिन्दु	निर्गत सैद्धान्तिक स्वीकृति के बिन्दुवार आख्या
1	Legal status of the forest land shall remain unchanged.	Undertaking enclosed as annexure-1
2	Forest land will be handed over only after required non-forest land for the project is handed over by the user agency.	Undertaking enclosed as annexure-2
3	Compensatory afforestation shall be taken up by the Forest Department in an area of 4.04 ha. degraded forest land Reserve Forest Land of Richa Maholi, Range Gauna, District Lalitpur 6.140 ha. NFL in village-Kari Pabadi, araji no.-192/4 district Lalitpur at the cost of the user agency. As far as possible, a mixture of local indigenous species shall be planted and monoculture of any species may be avoided.	Undertaking enclosed as annexure-3 (I & II)
4	The non-forest land proposed CA shall be transferred and mutated in the name of forest department and notified as RF/PF prior to stage-II approval. A copy of the original notification declaring the non-forest land under section 4 or section 29 of the Indian forest act, 1927, or under the relevant section of the State forest act as the case may be, will be submitted by the State Government prior to Stage-II approval.	उक्त गैर वनभूमि को संरक्षित घोषित किये जाने की कार्यवाही की जा रही है पत्र की छायाप्रति संलग्न है (संलग्नक-२२)। संरक्षित वन घोषित होने के उपरान्त अक्सिडना आदेश उपलब्ध करा दिया जायेगा।
5	The State Government shall charge the Net Present Value (NPV) for the 0.602 ha. forest area to be diverted under this proposal from the User Agency as per the orders of the Hon'ble Supreme Court of India dated 30/10/2002, 01/08/2003, 28/03/2008, 24/04/2008 and 09/05/2008 in IA No. 566 in WP (C) No. 202/1995 and as per the guidelines issued by the Ministry vide letters No. 5-1/1998-FC (PL.II) dated 18/09/2003, as well as letter No. 5-2/2006-FC dated 03/10/2006 and 5-3/2007-FC dated 05/02/2009.	Undertaking enclosed as annexure-4
6	Additional amount of the NPV of the diverted forest land, if any, becoming due after finalization of the same by the Hon'ble Supreme Court of India on receipt of the report from the Expert Committee, shall be charged by the State Government from the User Agency. The User Agency shall furnish an undertaking to this effect.	Undertaking enclosed as annexure-5
7	User agency shall restrict the felling to 878 trees/minimum numbers in the diverted forest land and the trees shall be felled under the strict supervision of the State Forest Department and the cost of felling of trees shall be deposited by the User Agency with the State Forest Department.	Undertaking enclosed as annexure-6
8	No violation of FCA certificate from concerned DFO shall be provided.	Undertaking enclosed as annexure-7
9	The complete compliance of the FRA, 2006 shall be ensured by way of proscribed certificate from the concerned District Collector.	FRA certificate enclosed annexure-8
10	The DFO needs to initiate action in accordance with clause 1.21(1) of Forest (Conservation) Act, 1980 and Guidelines.	Noted

11	The penalty for violation shall be equal to five times NPV of forest land per hectare for each year of violation from the date of violation with maximum up to five(5) times the NPV plus 12 percent simple interest till the deposit is made.	Undertaking enclosed as annexure-9
12	In case of public utility projects of the Government the penalty shall be 20% of the penalty proposed in para (a) above. Accordingly, Penal NPV shall be deposited.	Undertaking enclosed as annexure-9
13	User Agency shall obtain Environmental Clearance as per the provisions of the Environmental (Protection) Act, 1986, if applicable.	Undertaking enclosed as annexure-10
14	The layout plan of the proposal shall not be changed without prior approval of Central Government.	Undertaking enclosed as annexure-11
15	No labour camp shall be established on the forest land.	Undertaking enclosed as annexure-12
16	Sufficient firewood, preferably the alternate fuel, shall be provided by the User Agency to the labourer after purchasing the same from the State Forest Department or the Forest Development Corporation or any other legal source of alternate fuel.	Undertaking enclosed as annexure-13
17	The boundary of the diverted forest land shall be suitably demarcated on ground at the project cost, as per the directions of the project work.	Undertaking enclosed as annexure-14
18	No addition or new path will be constructed inside the forest area for transportation of construction materials for execution of the project work.	Undertaking enclosed as annexure-15
19	The period of diversion under this approval shall be co-terminus with the period of lease to be granted in favour of the user agency or the project life, whichever is less.	Undertaking enclosed as annexure-16
20	The forest land shall not be used for any purpose other than that specified in the project proposal.	Undertaking enclosed as annexure-17
21	The forest land proposed to be diverted shall under no circumstances be transferred to any other agencies, department or person without prior approval of Govt. of India.	Undertaking enclosed as annexure-18
22	The KML file of the area to be diverted, the CA areas, the proposed SMC work, the proposed Catchment Area Treatment area and the WLMP area shall be uploaded on the e-Green watch portal with all requisite details before commencement of works.	KML file has been uploaded in portal.
23	Any order of Temporary Work Per nission in case of linear projects for tree cutting and commencement of work as per clause 11.2 of FCA Guidelines shall be passed under intimation to Nodal office and this office. Order of Temporary Work Permission have to be uploaded on PARIVESH Portal as well, Nodal Officer will strictly monitor and ensure that no further activity is carried out under such permission after the expiry of one year from the date of issue of such permission.	No temporary work will be carried out on diverted forest land.
24	Violation of any of these conditions will amount to violation of Forest (Conservation) Act, 1980 and action would be taken as per the MoEF&CC Guideline F. No. 11-42/2017-FC dt. 29/01/2018.	Undertaking enclosed as annexure-19
25	Any other condition that the Ministry of Environment, Forests & Climate Change may stipulate from time to time in the interest of conservation, protection and development of forests & wildlife.	Undertaking enclosed as annexure-20
26	All the funds received from the user agency under the project shall be transferred/ deposited to CAMPA fund only through e-portal (https://parivesh.nic.in/).	Payment has be done through portal payment detail enclosed. annexure-21
27	The compliance report shall be uploaded on e-portal (https://parivesh.nic.in/).	Noted

संलग्नक-उपरोक्तानुसार।

भवदीय

 प्रभागीय निदेशक
 सामाजिक वानिकी प्रभाग
 शु. ललितपुर

पत्रांक :- /सम दिनांक

प्रतिलिपि :- निम्नलिखित को सूचनार्थ एवं आवश्यक कार्यवाही हेतु प्रेषित :-

1. मुख्य वन संरक्षक नोडल अधिकारी, लखनऊ।
2. मुख्य वन संरक्षक, बुन्देलखण्ड जोन, उ०प्र०, झांसी।


 प्रभागीय निदेशक
 सामाजिक वानिकी प्रभाग
 शु. ललितपुर

कार्यालय अधिशासी अभियन्ता, खण्ड कार्यालय, उ०प्र० जल निगम (ग्रामीण), ललितपुर

पत्रांक:-
सेवा में,

3880 / W - 27 / 33

दिनांक:-

06, नवम्बर/2023

प्रभागीय निदेशक,
सामाजिक वानिकी प्रभाग,
ललितपुर।

विषय-

जनपद ललितपुर में जल जीवन मिशन कार्यक्रम के अंतर्गत जाखलौन बिरथा, घौरा, बालावेहट, कड़ेसरा कलां और मऊ ग्राम समूह पेयजल योजना में पेय जल पाइप लाइन बिछाने जाने हेतु प्रभावित 2.024058 हे० संरक्षित वनभूमि एवं 8.137750 हे० आरक्षित वनभूमि अर्थात् कुल 8.161809 हे० वनभूमि के गैर वानिकी प्रयोग एवं बाघक 878 बाधित वृक्षां के प्रस्ताव में प्राप्त सैद्धान्तिक स्वीकृति की अनुपालन आख्या उपलब्ध कराने के सम्बन्ध में।

संदर्भ-

भारत सरकार, पर्यावरण, वन एवं जलवायु परिवर्तन मंत्रालय, एकीकृत क्षेत्रीय कार्यालय, लखनऊ का पत्रांक- 8वीं/यू०पी०/०८/७५/२०२३/एफसी/३४४, दिनांक 13.09.2023।

महोदय,

भारत सरकार के संदर्भित पत्र द्वारा सैद्धान्तिक स्वीकृति निर्गत की गयी है। भारत सरकार द्वारा निर्गत सैद्धान्तिक स्वीकृति में उल्लिखित शर्तों के अनुपालन के क्रम में जमा की जाने वाली एनपीवी एवं क्षतिपूरक वनीकरण की धनराशि जमा कर दी गयी है। भारत सरकार द्वारा दी गयी सैद्धान्तिक स्वीकृति की पूर्ण बिन्दुवार आख्या का निराकरण निम्नानुसार है :-

क्र० सं०	निर्गत सैद्धान्तिक स्वीकृति के बिन्दु	निर्गत सैद्धान्तिक स्वीकृति के बिन्दुवार आख्या
1	Legal status of the forest land shall remain unchanged.	Undertaking enclosed as annexure-1
2	Forest land will be handed over only after required non-forest land for the project is handed over by the user agency.	Undertaking enclosed as annexure-2
3	Compensatory afforestation shall be taken up by the Forest Department in an area of 4.04 ha. degraded forest land Reserve Forest Land of Richa Maholi, Range Gauna, District Lalitpur 6.140 ha. NFL in village-Kari Pahdadi, araji no.-192/4 district lalitpur at the cost of the user agency. As far as possible, a mixture of local indigenous species shall be planted and monoculture of any species may be avoided.	Undertaking enclosed as annexure-3 (I & II)
4	The non-forest land proposed CA shall be transferred and mutated in the name of forest department and notified as RF/PF prior to stage-II approval. A copy of the original notification declaring the nono-forest land under section 4 or section 29 of the Indian forest act, 1927, or under the relevant section of the State forest act as the cse may be, will be submitted by the State Government prior to Stage-II approval.	Related to DFO Lalitpur
5	The State Government shall charge the Net Present Value (NPV) for the 0.602 ha. forest area to be diverted under this proposal from the User Agency as per the orders of the Hon'ble Supreme Court of India dated 30/10/2002, 01/08/2003, 28/03/2008, 24/04/2008 and 09/05/2008 in IA No. 566 in WP (C) No. 202/1995 and as per the guidelines issued by the Ministry vide letters No. 5-1/1998-FC (PL.II) dated 18/09/2003, as well as letter No. 5-2/2006-FC dated 03/10/2006 and 5-3/2007-FC dated 05/02/2009.	Undertaking enclosed as annexure-4
6	Additional amount of the NPV of the diverted forest land, if any, becoming due after finalization of the same by the Hon'ble Supreme Court of India on receipt of the report from the Expert Committee, shall be charged by the State Government from the User Agency. The User Agency shall furnish an undertaking to this effect.	Undertaking enclosed as annexure-5
7	User agency shall restrict the felling to 878 trees/minimum numbers in the diverted forest land and the trees shall be felled under the strict supervision of the State Forest Department and the cost of felling of trees shall be deposited by the User Agency with the State Forest Department.	Undertaking enclosed as annexure-6
8	No violation of FCA certificate from concerned DFO shall be provided.	Undertaking enclosed as annexure-7
9	The complete compliance of the FRA, 2006 shall be ensured by way of prescribed certificate from the concerned District Collector.	FRA certificate enclosed annexure-8
10	The DFO needs to initiate action in accordance with clause 1.21(1) of Forest (Conservation) Act, 1980 and Guidelines.	Noted
11	The penalty for violation shall be equal to five times NPV of forest land per hectare for each year of violation from the date of violation with maximum up to five(5) times the NPV plus 12 percent simple interest till the deposit is made.	Undertaking enclosed as annexure-9

12	In case of public utility projects of the Government the penalty shall be 20% of the penalty proposed in para (a) above. Accordingly, Penal NPV shall be deposited.	Undertaking enclosed as annexure-9
13	User Agency shall obtain Environmental Clearance as per the provisions of the Environmental (Protection) Act, 1986, if applicable.	Undertaking enclosed as annexure-10
14	The layout plan of the proposal shall not be changed without prior approval of Central Government.	Undertaking enclosed as annexure-11
15	No labour camp shall be established on the forest land.	Undertaking enclosed as annexure-12
16	Sufficient firewood, preferably the alternate fuel, shall be provided by the User Agency to the labourer after purchasing the same from the State Forest Department or the Forest Development Corporation or any other legal source of alternate fuel.	Undertaking enclosed as annexure-13
17	The boundary of the diverted forest land shall be suitably demarcated on ground at the project cost, as per the directions of the project work.	Undertaking enclosed as annexure-14
18	No additional or new path will be constructed inside the forest area for transportation of construction materials for execution of the project work.	Undertaking enclosed as annexure-15
19	The period of diversion under this approval shall be co-terminus with the period of lease to be granted in favour of the user agency or the project life, whichever is less.	Undertaking enclosed as annexure-16
20	The forest land shall not be used for any purpose other than that specified in the project proposal.	Undertaking enclosed as annexure-17
21	The forest land proposed to be diverted shall under no circumstances be transferred to any other agencies, department or person without prior approval of Govt. of India.	Undertaking enclosed as annexure-18
22	The KML file of the area to be diverted, the CA areas, the proposed SMC work, the proposed Catchment Area Treatment area and the WLMP area shall be uploaded on the e-Green watch portal with all requisite details before commencement of works.	KML file has been uploaded in portal.
23	Any order of Temporary Work Per nission in case of linear projects for tree cutting and commencement of work as per clause 11.2 of FCA Guidelines shall be passed under intimation to Nodal office and this office. Order of Temporary Work Permission have to be uploaded on PARIVESH Portal as well. Nodal Officer will strictly monitor and ensure that no further activity is carried out under such permission after the expiry of one year from the date of issue of such permission.	No temporary work will be carried out on diverted forest land.
24	Violation of any of these conditions will amount to violation of Forest (Conservation) Act, 1980 and action would be taken as per the MoEF&CC Guideline F. No. 11-42/2017-FC dt. 29/01/2018.	Undertaking enclosed as annexure-19
25	Any other condition that the Ministry of Environment, Forests & Climate Change may stipulate from time to time in the interest of conservation, protection and development of forests & wildlife.	Undertaking enclosed as annexure-20
26	All the funds received from the user agency under the project shall be transferred/ deposited to CAMPA fund only through e-portal (https://parivesh.nic.in/).	Payment has be done through portal payment detail enclosed. annexure-21
27	The compliance report shall be uploaded on e-portal (https://parivesh.nic.in/).	Noted

अतः आपसे अनुरोध है कि विधिवत पाइपलाइन बिछाने हेतु अनापत्ति प्रमाण पत्र निर्गत करने की कृपा करें।
संलग्नक-उपरोक्तानुसार।


PML

मवदीय

(अवनीश सिंह)
अधिशसी अभियन्ता

पत्रांक :- /सम दिनांक

प्रतिलिपि :- निम्नलिखित को सूचनार्थ एवं आवश्यक कार्यवाही हेतु प्रेषित :-

1. अधिशसी निदेशक, राज्य पेयजल एवं स्वच्छता मिशन, लखनऊ।
2. जिलाधिकारी महोदय, ललितपुर।
3. मुख्य वन संरक्षक नोडल अधिकारी, लखनऊ।
4. अपर जिलाधिकारी, नमामि गंगे एवं ग्रामीण जलपूर्ति ललितपुर।
5. वन संरक्षक/क्षेत्रीय निदेशक, बुन्देलखण्ड वृत्त, उOप्रO, झांसी।

1
(अवनीश सिंह)
अधिशसी अभियन्ता

Full Title of the Project:- Diversion of 8.161809 Hectare of Forest Land for laying of Drinking Water Distribution Pipelines (Total KM. 96.30) under Jakhlaun Birdha, Dhorra, Balabehat, Kadesara Kalan and Mau Group of Villages Water Supply Scheme, District- Lalitpur (U.P.)

File No.:- FP/UP/WATER/155091/2022

प्रमाण पत्र


शर्त संख्या-1

Proposed forest area land to be diverted for laying of drinking water pipeline under Jal Jeevan Mission Har Ghar Jal by Secretary, District State Water and Sanitation Mission (Executive Engineer, Division office, U.P. Jal Nigam) Lalitpur in project of Diversion of 8.161809 Hectare of Forest Land for laying of Drinking Water Distribution Pipelines (Total KM. 96.30) under Jakhlaun Birdha, Dhorra, Balabehat, Kadesara Kalan and Mau Group of Villages Water Supply Scheme, District- Lalitpur (U.P.) are given undertaking that Legal status of the forest land shall remain unchanged.


PNC


अधिसासी अभियन्ता
खण्ड कार्यालय उ०प्र० ग्रामीण
ललितपुर

प्रतिहस्ताक्षरित


प्रभागीय निदेशक
सामाजिक वानिकी प्रभाग
ललितपुर

(2)

Full Title of the Project:- Diversion of 8.161809 Hectare of Forest Land for laying of Drinking Water Distribution Pipelines (Total KM. 96.30) under Jakhlaun Birdha, Dhorra, Balabehat, Kadesara Kalan and Mau Group of Villages Water Supply Scheme, District- Lalitpur (U.P.)

File No.:- FP/UP/WATER/155091/2022



प्रमाण पत्र


शर्त संख्या-2

Proposed forest area land to be diverted for laying of drinking water pipeline under Jal Jeevan Mission Har Ghar Jal by Secretary, District State Water and Sanitation Mission (Executive Engineer, Division office, U.P. Jal Nigam) Lalitpur in project of Diversion of 8.161809 Hectare of Forest Land for laying of Drinking Water Distribution Pipelines (Total KM. 96.30) under Jakhlaun Birdha, Dhorra, Balabehat, Kadesara Kalan and Mau Group of Villages Water Supply Scheme, District- Lalitpur (U.P.) are given undertaking that Forest land will be handed over only after required non-forest land for the project is handed over by the user agency.


PML

प्रतिहस्ताक्षरित


प्रभागीय निदेशक
सामाजिक वानिकी प्रभाग
ललितपुर 


अधिसासी अभियन्ता
खण्ड कार्यालय उ०प्र० ग्रामीण
ललितपुर

(301)

संख्या- 3547
दिनांक- 13-12-2022

आकार पत्र-1

आदेश

शासनादेश संख्या-258/रा0-1/10(1)-73, दिनांक 05.03.1994 का आशिक परिष्कार करते हुये और उत्तर प्रदेश, राजस्व संहिता, 2000 (उ0प्र0 अधिनियम संख्या 8 सन् 2012) की धारा 58 की उपधारा (4) के खण्ड (ग) तथा उत्तर प्रदेश राजस्व संहिता नियमावली, 2018 के नियम 66 द्वारा प्राप्त शक्ति का प्रयोग करके तथा शासकीय अधिसूचना संख्या-35/740/एक-1-2016-20(5)/2016 दिनांक 03.06.2016 द्वारा प्रतिनिधित्व अधिपक्षों का प्रयोग करते हुये मैं आज्ञाकारी सिद्ध, जिलाधिकारी ललितपुर संलग्न अनुसूची में उल्लिखित भूमि को, जो अब तक उपरोक्त दिनांक 05.03.1994 के शासनादेश के अनुसार अनुसूची के स्तम्भ 6 में उल्लिखित ग्राम पंचायतों/स्थानीय प्राधिकरणों के प्रबन्धन में निहित थी, फिर से अपने अधिकार में लेता हूँ।

अनुसूची

क्र० सं०	जिला	तहसील	परगना	गांव गावसगा/स्थानीय प्राधिकारी	गाटा संख्या	क्षेत्रफल (हेक्टेअर में)	भूमि की श्रेणी/प्रकृति	विवरण-प्रयोजन जिसके लिये भूमि पुनर्गठित की जा रही है।
1	2	3	4	5	6	7	8	9
1	ललितपुर	तालवेहत	बोरो	कारी पहाड़ी ग्राम सभा कारी पहाड़ी	192/4	6.14080	6-4 पत्थर	बुन्देलखण्ड क्षेत्र में जल जीवन मिशन कार्यक्रम के अन्तर्गत वन विभाग की प्रभावित भूमि के समतुल्य गैर वन भूमि वन विभाग के पक्ष में पुनर्गठित।

वनवर्दीवस्त

प्रभागीय निर्देशक

सामाजिक वानिकी प्रभाग

ललितपुर
30-12-22

(आलोक सिंह)

जिलाधिकारी ललितपुर।

कार्यालय जिलाधिकारी, ललितपुर

दिनांक दिसम्बर 28 2022

संख्या- 645/आठ- एल0ए0सी0-पुन0 (2022-23)

प्रतिलिपि:- निम्नांकित को सूचनार्थ एवं आवश्यक कार्यवाही हेतु प्रेषित:-

- 1- प्रमुख सचिव, उ0प्र0शासन, राजस्व अनुभाग-1, लखनऊ।
- 2- प्रमुख सचिव, उ0प्र0शासन, राजस्व अनुभाग-10, लखनऊ।
- 3- सचिव, राजस्व परिषद उ0प्र0, अनुभाग-5, लखनऊ।
- 4- निर्देशक, मुद्रण एवं लेखन सामग्री, उ0प्र0 इलाहाबाद को राजकीय गजट में प्रकाशनार्थ।
- ✓ 5- प्रभागीय निर्देशक, सामाजिक वानिकी प्रभाग, ललितपुर।
- 6- अपर जिलाधिकारी(नमामि गंगे), ललितपुर।
- 7- उप जिलाधिकारी, तालवेहत।
- 8- अधिशासी अभियन्ता, खण्ड कार्यालय, उ0प्र0 जल निगम(ग्रामीण), डोढ़ाघाट, ललितपुर।
- 9- तहसीलदार, तालवेहत को इस निर्देश के साथ प्रेषित है कि उपरोक्तानुसार भूमि राजस्व अभिलेखों में इन्द्राज कराते हुये नकल खतौनी की प्रति इस कार्यालय को उपलब्ध कराये।
- 10- प्रभारी अधिकारी, नजारत कलेक्ट्रेट, ललितपुर को सूचना पट पर चस्पा करने हेतु।
- 11- जिला सूचना अधिकारी, ललितपुर को स्थानीय समाचार पत्रों में निःशुल्क प्रकाशनार्थ।

(आलोक सिंह)

जिलाधिकारी ललितपुर।

प्रभागीय निर्देशक

सामाजिक वानिकी प्रभाग

ललितपुर

Full Title of the Project:- Diversion of 8.161809 Hectare of Forest Land for laying of Drinking Water Distribution Pipelines (Total KM. 96.30) under Jakhlaun Birdha, Dhorra, Balabehat, Kadesara Kalan and Mau Group of Villages Water Supply Scheme, District-Lalitpur (U.P.)

File No.:- FP/UP/WATER/155091/2022

प्रमाण पत्र

शर्त संख्या-3

Proposed forest area land to be diverted for laying of drinking water pipeline under Jal Jeevan Mission Har Ghar Jal by Secretary, District State Water and Sanitation Mission (Executive Engineer, Division office, U.P. Jal Nigam) Lalitpur in project of Diversion of 8.161809 Hectare of Forest Land for laying of Drinking Water Distribution Pipelines (Total KM. 96.30) under Jakhlaun Birdha, Dhorra, Balabehat, Kadesara Kalan and Mau Group of Villages Water Supply Scheme, District- Lalitpur (U.P.) are given undertaking that Compensatory afforestation shall be taken up by the Forest Department in an area of 4.04 ha. degraded forest land Reserve Forest Land of Richa Maholi, Range Gauna, District Lalitpur 6.140 ha. NFL in village-Kari Pahdadi, araji no.-192/4 district lalitpur at the cost of the user agency. As far as possible, a mixture of local indigenous species shall be planted and monoculture of any species may be avoided.

प्रभागीय निदेशक
सामाजिक वानिकी प्रभाग
ललितपुर #

Full Title of the Project:- Diversion of 8.161809 Hectare of Forest Land for laying of Drinking Water Distribution Pipelines (Total KM. 96.30) under Jakhlaun Birdha, Dhorra, Balabehat, Kadesara Kalan and Mau Group of Villages Water Supply Scheme, District- Lalitpur (U.P.)

File No.:- FP/UP/WATER/155091/2022

प्रमाण पत्र

शर्त संख्या-5

Proposed forest area land to be diverted for laying of drinking water pipeline under Jal Jeevan Mission Har Ghar Jal by Secretary, District State Water and Sanitation Mission (Executive Engineer, Division office, U.P. Jal Nigam) Lalitpur in project of Diversion of 8.161809 Hectare of Forest Land for laying of Drinking Water Distribution Pipelines (Total KM. 96.30) under Jakhlaun Birdha, Dhorra, Balabehat, Kadesara Kalan and Mau Group of Villages Water Supply Scheme, District- Lalitpur (U.P.) are given undertaking that The State Government shall charge the Net Present Value (NPV) for the 0.602 ha. forest area to be diverted under this proposal from the User Agency as per the orders of the Hon'ble Supreme Court of India dated 30/10/2002, 01/08/2003, 28/03/2008, 24/04/2008 and 09/05/2008 in IA No. 566 in WP (C) No. 202/1995 and as per the guidelines issued by the Ministry vide letters No. 5-1/1998-FC (PL.II) dated 18/09/2003, as well as letter No. 5-2/2006-FC dated 03/10/2006 and 5-3/2007-FC dated 05/02/2009.

[Signature]
P.M.Z.

[Signature]
अधिसासी अभियन्ता
खण्ड कार्यालय उ०प्र० ग्रामीण
ललितपुर

प्रतिहस्ताक्षरित

[Signature]
प्रभागीय निदेशक
सामाजिक वानिकी प्रभाग
ललितपुर *[Signature]*

Full Title of the Project:- Diversion of 8.161809 Hectare of Forest Land for laying of Drinking Water Distribution Pipelines (Total KM. 96.30) under Jakhlaun Birdha, Dhorra, Balabehat, Kadesara Kalan and Mau Group of Villages Water Supply Scheme, District- Lalitpur (U.P.)

File No.:- FP/UP/WATER/155091/2022

प्रमाण पत्र

शर्त संख्या-6

Proposed forest area land to be diverted for laying of drinking water pipeline under Jal Jeevan Mission Har Ghar Jal by Secretary, District State Water and Sanitation Mission (Executive Engineer, Division office, U.P. Jal Nigam) Lalitpur in project of Diversion of 8.161809 Hectare of Forest Land for laying of Drinking Water Distribution Pipelines (Total KM. 96.30) under Jakhlaun Birdha, Dhorra, Balabehat, Kadesara Kalan and Mau Group of Villages Water Supply Scheme, District- Lalitpur (U.P.) are given undertaking that Additional amount of the NPV of the diverted forest land, if any, becoming due after finalization of the same by the Hon'ble Supreme Court of India on receipt of the report from the Expert Committee, shall be charged by the State Government from the User Agency. The User Agency shall furnish an undertaking to this effect.

[Signature]
PML

[Signature]
अधिशाली अभियन्ता
खण्ड कार्यालय उ०प्र० ग्रामीण
ललितपुर

प्रतिहस्ताक्षरित

[Signature]
प्रभागीय निदेशक
सामाजिक वानिकी प्रभाग
ललितपुर *[Signature]*

Full Title of the Project:- Diversion of 8.161809 Hectare of Forest Land for laying of Drinking Water Distribution Pipelines (Total KM. 96.30) under Jakhlaun Birdha, Dhorra, Balabehat, Kadesara Kalan and Mau Group of Villages Water Supply Scheme, District- Lalitpur (U.P.)

File No.:- FP/UP/WATER/155091/2022

प्रमाण पत्र

शर्त संख्या-7

प्रमाणित किया जाता है कि उक्त प्रस्तावित परियोजना के लिये वृक्षों का पातन निषिद्ध रहेगा एवं वृक्षों का पातन उ०प्र० वन विभाग द्वारा कराया जायेगा। परियोजना के क्रियान्वयन के दौरान न्यूनतम संख्या में वृक्षों का पातन किया जायेगा। इसके लिये प्रयोक्ता विभाग/ अधिशासी अभियन्ता, खण्ड कार्यालय, उ०प्र० ग्रामीण, ललितपुर वचनबद्ध है।

(Signature)
PINC

(Signature)
अधिशासी अभियन्ता
खण्ड कार्यालय उ०प्र० ग्रामीण
ललितपुर

प्रतिहस्ताक्षरित

(Signature)
प्रभागीय निदेशक
सामाजिक वानिकी प्रभाग
ललितपुर *(Signature)*

Full Title of the Project:- Diversion of 8.161809 Hectare of Forest Land for laying of Drinking Water Distribution Pipelines (Total KM. 96.30) under Jakhlaun Birdha, Dhorra, Balabehat, Kadesara Kalan and Mau Group of Villages Water Supply Scheme, District- Lalitpur (U.P.)


File No.:- FP/UP/WATER/155091/2022

प्रमाण पत्र


शर्त संख्या-8

प्रमाणित किया जाता है कि उक्त प्रस्तावित परियोजना में आज वर्तमान दिवस दिनांक 09/01/25 तक वन संरक्षण अधिनियम, 1980 की किसी धारा का उल्लंघन प्रयोक्ता विभाग/ अधिशासी अभियन्ता, खण्ड कार्यालय, उ०प्र० ग्रामीण, ललितपुर द्वारा नहीं किया गया है।


PNC


अधिशासी अभियन्ता
खण्ड कार्यालय उ०प्र० ग्रामीण
ललितपुर

प्रतिहस्ताक्षरित


प्रभागीय निदेशक
सामाजिक वानिकी प्रभाग
ललितपुर

8

FORM-II

(linear projects other than Plantations)

[Rule 6(3) (e) of Forest (Conservation) Rules 2003 as amended up to date]

Government of Uttar Pradesh

Office of District Collector Lalitpur

No. 7663-13-1 Dated 08/01/2023

TO WHOMSOEVER IT, MAY CONCERN

In compliance of the Rule 6(3)(e) of the Forest (Conservation) Rules, 2003 [as amended vide the forest (Conservation) Amendment Rules 2014: Forest (Conservation) second Amendment Rules 2014: and Forest (Conservation) Amendment Rules 2016] it is certified that 6.137750 hectares of forest land proposed to be diverted in favour of **Executive Engineer Division Office U.P. Jal Nigam (Rural) Lalitpur** (name of user agency) for **Laying of drinking water pipeline** (purpose for diversion of forest land) in the district falls within the jurisdiction of "list of villages enclosed" villages(s) in **Lalitpur , Talbehat and Pali** tehsils. It is further certified that:

- The complete process for identification and settlement of rights under the FRA has been carried out for the entire 6.137750 hectares of forest land proposed for diversion. (A copy of records of all consultations and meetings of the Forest Rights Committee(s), Gram Sabha(s), Sub-Division Level Committee(s) and the District Level Committee are enclosed as attachment. - NA)
- The diversion of forest land for facilities managed by the government as required under section 3 (2) of the FRA, 2006 have been completed and the Gram Sabhas have given their consent to it:-NA
- The proposed area does not involve recognized rights of primitive Tribal Groups and Pre-Agriculture Communities.-NA

Signature

3/1/23

(Alok Singh)
District Collector
Lalitpur
जिलाधिकारी
ललितपुर

प्रभागाध्यक्ष निदेशक
सामाजिक वानिकी प्रभाग
ललितपुर

Full Title of the Project:- Diversion of 8.161809 Hectare of Forest Land for laying of Drinking Water Distribution Pipelines (Total KM. 96.30) under Jakhlaun Birdha, Dhorra, Balabehat, Kadesara Kalan and Mau Group of Villages Water Supply Scheme, District- Lalitpur (U.P.)


File No.:- FP/UP/WATER/155091/2022

प्रमाण पत्र

शर्त संख्या-11 एवं 12

प्रमाणित किया जाता है कि उक्त प्रस्तावित परियोजना में किये गये उल्लंघन के फलस्वरूप एनपीवी एवं दण्डात्मक एनपीवी की धनराशि प्रयोक्ता विभाग/ अधिशासी अभियन्ता, खण्ड कार्यालय, उ०प्र० ग्रामीण, ललितपुर द्वारा जमा कर दी गयी है।


PNC


अधिशासी अभियन्ता
खण्ड कार्यालय उ०प्र० ग्रामीण
ललितपुर

प्रतिहस्ताक्षरित


प्रभागीय निदेशक
सामाजिक वानिकी प्रभाग
ललितपुर

Full Title of the Project:- Diversion of 8.161809 Hectare of Forest Land for laying of Drinking Water Distribution Pipelines (Total KM. 96.30) under Jakhlaun Birdha, Dhorra, Balabehat, Kadesara Kalan and Mau Group of Villages Water Supply Scheme, District- Lalitpur (U.P.)

File No.:- FP/UP/WATER/155091/2022

प्रमाण पत्र



शर्त संख्या-13

Proposed forest area land to be diverted for laying of drinking water pipeline under Jal Jeevan Mission Har Ghar Jal by Secretary, District State Water and Sanitation Mission (Executive Engineer, Division office, U.P. Jal Nigam) Lalitpur in project of Diversion of 8.161809 Hectare of Forest Land for laying of Drinking Water Distribution Pipelines (Total KM. 96.30) under Jakhlaun Birdha, Dhorra, Balabehat, Kadesara Kalan and Mau Group of Villages Water Supply Scheme, District- Lalitpur (U.P.) are given undertaking that User Agency shall obtain Environmental Clearance as per the provisions of the Environmental (Protection) Act, 1986, if applicable.


P.M.L.


अधिकासी अभियन्ता
खण्ड कार्यालय उ०प्र० ग्रामीण
ललितपुर

प्रतिहस्ताक्षरित


प्रभागीय निदेशक
सामाजिक वानिकी प्रभाग
ललितपुर 

Full Title of the Project:- Diversion of 8.161809 Hectare of Forest Land for laying of Drinking Water Distribution Pipelines (Total KM. 96.30) under Jakhlaun Birdha, Dhorra, Balabehat, Kadesara Kalan and Mau Group of Villages Water Supply Scheme, District- Lalitpur (U.P.)


File No.:- FP/UP/WATER/155091/2022

प्रमाण पत्र



शर्त संख्या-14

Proposed forest area land to be diverted for laying of drinking water pipeline under Jal Jeevan Mission Har Ghar Jal by Secretary, District State Water and Sanitation Mission (Executive Engineer, Division office, U.P. Jal Nigam) Lalitpur in project of Diversion of 8.161809 Hectare of Forest Land for laying of Drinking Water Distribution Pipelines (Total KM. 96.30) under Jakhlaun Birdha, Dhorra, Balabehat, Kadesara Kalan and Mau Group of Villages Water Supply Scheme, District- Lalitpur (U.P.) are given undertaking that The layout plan of the proposal shall not be changed without prior approval of Central Government.


PTV


अधिसासी अभियन्ता
खण्ड कार्यालय उ०प्र० ग्रामीण
ललितपुर

प्रतिहस्ताक्षरित


प्रभागीय निदेशक
सामाजिक वानिकी प्रभाग
ललितपुर 

Full Title of the Project:- Diversion of 8.161809 Hectare of Forest Land for laying of Drinking Water Distribution Pipelines (Total KM. 96.30) under Jakhlaun Birdha, Dhorra, Balabehat, Kadesara Kalan and Mau Group of Villages Water Supply Scheme, District- Lalitpur (U.P.)

File No.:- FP/UP/WATER/155091/2022

प्रमाण पत्र



शर्त संख्या-15

Proposed forest area land to be diverted for laying of drinking water pipeline under Jal Jeevan Mission Har Ghar Jal by Secretary, District State Water and Sanitation Mission (Executive Engineer, Division office, U.P. Jal Nigam) Lalitpur in project of Diversion of 8.161809 Hectare of Forest Land for laying of Drinking Water Distribution Pipelines (Total KM. 96.30) under Jakhlaun Birdha, Dhorra, Balabehat, Kadesara Kalan and Mau Group of Villages Water Supply Scheme, District- Lalitpur (U.P.) are given undertaking that No labour camp shall be established on the forest land.


P.N.C.


अधिसासी अभियन्ता
खण्ड कार्यालय उ०प्र० ग्रामीण
ललितपुर

प्रतिहस्ताक्षरित


प्रभागीय निदेशक
सामाजिक वानिकी प्रभाग
ललितपुर 

Full Title of the Project:- Diversion of 8.161809 Hectare of Forest Land for laying of Drinking Water Distribution Pipelines (Total KM. 96.30) under Jakhlaun Birdha, Dhorra, Balabehat, Kadesara Kalan and Mau Group of Villages Water Supply Scheme, District- Lalitpur (U.P.)

File No.:- FP/UP/WATER/155091/2022

प्रमाण पत्र

शर्त संख्या-16

Proposed forest area land to be diverted for laying of drinking water pipeline under Jal Jeevan Mission Har Ghar Jal by Secretary, District State Water and Sanitation Mission (Executive Engineer, Division office, U.P. Jal Nigam) Lalitpur in project of Diversion of 8.161809 Hectare of Forest Land for laying of Drinking Water Distribution Pipelines (Total KM. 96.30) under Jakhlaun Birdha, Dhorra, Balabehat, Kadesara Kalan and Mau Group of Villages Water Supply Scheme, District- Lalitpur (U.P.) are given undertaking that Sufficient firewood, preferably the alternate fuel, shall be provided by the User Agency to the labourer after purchasing the same from the State Forest Department or the Forest Development Corporation or any other legal source of alternate fuel.



अधिसासी अभियन्ता
खण्ड कार्यालय उ०प्र० ग्रामीण
ललितपुर

प्रतिहस्ताक्षरित



प्रभागीय निदेशक
सामाजिक वानिकी प्रभाग
ललितपुर

Full Title of the Project:- Diversion of 8.161809 Hectare of Forest Land for laying of Drinking Water Distribution Pipelines (Total KM. 96.30) under Jakhlaun Birdha, Dhorra, Balabehat, Kadesara Kalan and Mau Group of Villages Water Supply Scheme, District- Lalitpur (U.P.)


File No.:- FP/UP/WATER/155091/2022

प्रमाण पत्र


शर्त संख्या-17

Proposed forest area land to be diverted for laying of drinking water pipeline under Jal Jeevan Mission Har Ghar Jal by Secretary, District State Water and Sanitation Mission (Executive Engineer, Division office, U.P. Jal Nigam) Lalitpur in project of Diversion of 8.161809 Hectare of Forest Land for laying of Drinking Water Distribution Pipelines (Total KM. 96.30) under Jakhlaun Birdha, Dhorra, Balabehat, Kadesara Kalan and Mau Group of Villages Water Supply Scheme, District- Lalitpur (U.P.) are given undertaking that The boundary of the diverted forest land shall be suitably demarcated on ground at the project cost, as per the directions of the project work.


P.M.C.


अधिशसी अभियन्ता
खण्ड कार्यालय उ०प्र० ग्रामीण
ललितपुर

प्रतिहस्ताक्षरित


प्रभागीय निदेशक
सामाजिक वानिकी प्रभाग
ललितपुर

Full Title of the Project:- Diversion of 8.161809 Hectare of Forest Land for laying of Drinking Water Distribution Pipelines (Total KM. 96.30) under Jakhlaun Birdha, Dhorra, Balabehat, Kadesara Kalan and Mau Group of Villages Water Supply Scheme, District- Lalitpur (U.P.)

File No.:- FP/UP/WATER/155091/2022

प्रमाण पत्र

शर्त संख्या-18

Proposed forest area land to be diverted for laying of drinking water pipeline under Jal Jeevan Mission Har Ghar Jal by Secretary, District State Water and Sanitation Mission (Executive Engineer, Division office, U.P. Jal Nigam) Lalitpur in project of Diversion of 8.161809 Hectare of Forest Land for laying of Drinking Water Distribution Pipelines (Total KM. 96.30) under Jakhlaun Birdha, Dhorra, Balabehat, Kadesara Kalan and Mau Group of Villages Water Supply Scheme, District- Lalitpur (U.P.) are given undertaking that No additionl or new path will be constructed inside the forest area for transportation of construction materials for execution of the project work.

[Signature]
Pmk

[Signature]
अधिकासी अभियन्ता
खण्ड कार्यालय उ०प्र० ग्रामीण
ललितपुर

प्रतिहस्ताक्षरित

[Signature]
प्रभागीय निदेशक
सामाजिक वानिकी प्रभाग
ललितपुर *[Signature]*

Full Title of the Project:- Diversion of 8.161809 Hectare of Forest Land for laying of Drinking Water Distribution Pipelines (Total KM. 96.30) under Jakhlaun Birdha, Dhorra, Balabehat, Kadesara Kalan and Mau Group of Villages Water Supply Scheme, District- Lalitpur (U.P.)


File No.:- FP/UP/WATER/155091/2022

प्रमाण पत्र

शर्त संख्या-19

Proposed forest area land to be diverted for laying of drinking water pipeline under Jal Jeevan Mission Har Ghar Jal by Secretary, District State Water and Sanitation Mission (Executive Engineer, Division office, U.P. Jal Nigam) Lalitpur in project of Diversion of 8.161809 Hectare of Forest Land for laying of Drinking Water Distribution Pipelines (Total KM. 96.30) under Jakhlaun Birdha, Dhorra, Balabehat, Kadesara Kalan and Mau Group of Villages Water Supply Scheme, District- Lalitpur (U.P.) are given undertaking that The period of diversion under this approval shall be co-terminus with the period of lease to be granted in favour of the user agency or the project life, whichever is less.


P.M.C.


अधिसासी अभियन्ता
खण्ड कार्यालय उ०प्र० ग्रामीण
ललितपुर

प्रतिहस्ताक्षरित


प्रभागीय निदेशक
सामाजिक वानिकी प्रभाग
ललितपुर 

Full Title of the Project:- Diversion of 8.161809 Hectare of Forest Land for laying of Drinking Water Distribution Pipelines (Total KM. 96.30) under Jakhlaun Birdha, Dhorra, Balabehat, Kadesara Kalan and Mau Group of Villages Water Supply Scheme, District- Lalitpur (U.P.)

File No.:- FP/UP/WATER/155091/2022

प्रमाण पत्र

शर्त संख्या-20

Proposed forest area land to be diverted for laying of drinking water pipeline under Jal Jeevan Mission Har Ghar Jal by Secretary, District State Water and Sanitation Mission (Executive Engineer, Division office, U.P. Jal Nigam) Lalitpur in project of Diversion of 8.161809 Hectare of Forest Land for laying of Drinking Water Distribution Pipelines (Total KM. 96.30) under Jakhlaun Birdha, Dhorra, Balabehat, Kadesara Kalan and Mau Group of Villages Water Supply Scheme, District- Lalitpur (U.P.) are given undertaking that The forest land shall not be used for any purpose other than that specified in the project proposal.

(Signature)
prc

(Signature)
अधिकासी अभियन्ता
खण्ड कार्यालय उ०प्र० ग्रामीण
ललितपुर

प्रतिहस्ताक्षरित

(Signature)
प्रभागीय निदेशक
सामाजिक वानिकी प्रभाग
ललितपुर *(Signature)*

Full Title of the Project:- Diversion of 8.161809 Hectare of Forest Land for laying of Drinking Water Distribution Pipelines (Total KM. 96.30) under Jakhlaun Birdha, Dhorra, Balabehat, Kadesara Kalan and Mau Group of Villages Water Supply Scheme, District- Lalitpur (U.P.)


File No.:- FP/UP/WATER/155091/2022

प्रमाण पत्र

शर्त संख्या-21

Proposed forest area land to be diverted for laying of drinking water pipeline under Jal Jeevan Mission Har Ghar Jal by Secretary, District State Water and Sanitation Mission (Executive Engineer, Division office, U.P. Jal Nigam) Lalitpur in project of Diversion of 8.161809 Hectare of Forest Land for laying of Drinking Water Distribution Pipelines (Total KM. 96.30) under Jakhlaun Birdha, Dhorra, Balabehat, Kadesara Kalan and Mau Group of Villages Water Supply Scheme, District- Lalitpur (U.P.) are given undertaking that The forest land proposed to be diverted shall under no circumstances be transferred to any other agencies, department or person without prior approval of Govt. of India.


P.M.C.


अधिसासी अभियन्ता
खण्ड कार्यालय उ०प्र० ग्रामीण
ललितपुर

प्रतिहस्ताक्षरित


प्रभागीय निदेशक
सामाजिक वानिकी प्रभाग
ललितपुर 

Full Title of the Project:- Diversion of 8.161809 Hectare of Forest Land for laying of Drinking Water Distribution Pipelines (Total KM. 96.30) under Jakhlaun Birdha, Dhorra, Balabehat, Kadesara Kalan and Mau Group of Villages Water Supply Scheme, District- Lalitpur (U.P.)

File No.:- FP/UP/WATER/155091/2022

प्रमाण पत्र

शर्त संख्या-24

Proposed forest area land to be diverted for laying of drinking water pipeline under Jal Jeevan Mission Har Ghar Jal by Secretary, District State Water and Sanitation Mission (Executive Engineer, Division office, U.P. Jal Nigam) Lalitpur in project of Diversion of 8.161809 Hectare of Forest Land for laying of Drinking Water Distribution Pipelines (Total KM. 96.30) under Jakhlaun Birdha, Dhorra, Balabehat, Kadesara Kalan and Mau Group of Villages Water Supply Scheme, District- Lalitpur (U.P.) are given undertaking that Violation of any of these conditions will amount to violation of Forest (Conservation) Act, 1980 and action would be taken as per the MoEF&CC Guideline F. No. 11-42/2017-FC dt. 29/01/2018.



अधिशाली अभियन्ता
खण्ड कार्यालय उ०प्र० ग्रामीण
ललितपुर

प्रतिहस्ताक्षरित



प्रभागीय निदेशक
सामाजिक वानिकी प्रभाग
ललितपुर 

Full Title of the Project:- Diversion of 8.161809 Hectare of Forest Land for laying of Drinking Water Distribution Pipelines (Total KM. 96.30) under Jakhlaun Birdha, Dhorra, Balabehat, Kadesara Kalan and Mau Group of Villages Water Supply Scheme, District- Lalitpur (U.P.)


File No.:- FP/UP/WATER/155091/2022

प्रमाण पत्र


शर्त संख्या-25

Proposed forest area land to be diverted for laying of drinking water pipeline under Jal Jeevan Mission Har Ghar Jal by Secretary, District State Water and Sanitation Mission (Executive Engineer, Division office, U.P. Jal Nigam) Lalitpur in project of Diversion of 8.161809 Hectare of Forest Land for laying of Drinking Water Distribution Pipelines (Total KM. 96.30) under Jakhlaun Birdha, Dhorra, Balabehat, Kadesara Kalan and Mau Group of Villages Water Supply Scheme, District- Lalitpur (U.P.) are given undertaking that Any other condition that the Ministry of Environment, Forests & Climate Change may stipulate from time to time in the interest of conservation, protection and development of forests & wildlife.


P.M.C.


अधिसासी अभियन्ता
खण्ड कार्यालय उ०प्र० ग्रामीण
ललितपुर

प्रतिहस्ताक्षरित


प्रभागीय निदेशक
सामाजिक वानिकी प्रभाग
ललितपुर

AGENCY COPY

यूनियन बैंक Union Bank of India

NEFT / RTGS CHALLAN for CAMPA Funds
Date : 21-09-2023

Agency Name.	STATE WATER & SANITATION MISSION LUCKNOW (UP)
Application No.	53159091828
MoEF/SO File No.	88AUPR06/73/2023/FC
Location.	UTTAR PRADESH
Address.	U.P. JAL NIGAM PERMISSES, 8 RAHA PRATAP MARG, LUCKNOW, Lucknow
Amount(In Rs)	29978981/-

Amount in Words : Two Crore Ninety-Nine Lakh Seventy-Eight Thousand Nine Hundred and Eighty-One Rupees Only

NEFT/RTGS to be made as per following details;

Beneficiary Name:	UTTAR PRADESH CAMPA
IFSC Code:	UBIN0996335
Pay to Account No.	15090953150091828 Valid only for this challan amount.
Bank Name & Address:	Union Bank Of India FCS Centre, 21/1, III Floor, Jeebta Towers, Mission Road, Bengaluru-560027

• This Challan is strictly to be used for making payment to CAMPA by NEFT/RTGS only

BANK COPY

यूनियन बैंक Union Bank of India

NEFT / RTGS CHALLAN for CAMPA Funds
Date : 21-09-2023

Agency Name.	STATE WATER & SANITATION MISSION LUCKNOW (UP)
Application No.	53159091828
MoEF/SO File No.	88AUPR06/73/2023/FC
Location.	UTTAR PRADESH
Address:	U.P. JAL NIGAM PERMISSES, 8 RAHA PRATAP MARG, LUCKNOW, Lucknow
Amount(In Rs)	29978981/-

Amount in Words : Two Crore Ninety-Nine Lakh Seventy-Eight Thousand Nine Hundred and Eighty-One Rupees Only

NEFT/RTGS to be made as per following details;

Beneficiary Name:	UTTAR PRADESH CAMPA
IFSC Code:	UBIN0996335
Pay to Account No.	15090953155091828 Valid only for this challan amount.
Bank Name & Address:	Union Bank Of India FCS Centre, 21/1, III Floor, Jeebta Towers, Mission Road, Bengaluru-560027

• This Challan is strictly to be used for making payment to CAMPA by NEFT/RTGS only

Note: After making the required payment through challan, if the payment status has not been updated even after 7 working days, then kindly mail a copy of your challan with transaction date and reference id to Email: fcsblr@unionbankofindia.bank, epurse@unionbankofindia.bank, ubin0903710@unionbankofindia.bank

प्रभागीय निदेशक
समाजिक वित्तिकी प्रभाग
ललितपुर

अधिकासी अभियन्ता
खण्ड कार्यालय
व०प्र० जल निगम (ग्रामीण)
ललितपुर

(Specific recommendation of the DFO/CCF/Nodal Officer with (Part II, III & Part IV))

16. Specific recommendation of the DFO/CCF/Nodal Officer for acceptance or otherwise of the proposal with reason

Division	Circle	Recommendation By	Recommendation	Reason	Letter	Whether CF agreed
Social Forestry Division Lalitpur	Bundelkhand Circle Jhansi	DFO	Recommended	proposal number FP/UP/Water/155091/2022 has been received by this office from Mr. Aneesh Singh, Secretary DWSM/ Executive Engineer, Construction Unit, Uttar Pradesh Jal Nigam, Donda Ghat, Lalitpur for diversion under FCA 1980 of 8.161809 Hectares of Forest land for non forestry purpose. The Subject envisages the use of forest land for Laying of Drinking Water Distribution Pipeline total km 96.30 under Jakhlaun Birdha, Dhoora Balabehat, Kadesra Kalan and Mau Group of Village Water Supply Scheme, District Lalitpur U.P. The sites inspection of the land involved in the proposal has been done by me alongwith Mr. Aneesh Singh, Secretary DWSM/ Executive Engineer, Construction Unit, Uttar Pradesh Jal Nigam, Donda Ghat, Lalitpur and persons deputed by him on his behalf, from dated 14.11.2022 to 21.11.2022 On inspection of the sites, it is found that land required by the user agency is approx. 8.161809 hectares Protected Forest 2.024059 hectares and Reserved forest 6.137750 hectares The availability of drinking water is a major issue in Lalitpur district. Thus, the proposal is recommended for acceptance only because it is a laying of drinking water pipeline project which is in larger public interest		
	Bundelkhand Circle Jhansi	CF	Recommended	Recommended		Yes
		Nodal Officer	Recommended	Recommended for Approval.		

Specific recommendation of the State Government (Part V)

17. Specific recommendation of the State Government for acceptance or otherwise of the proposal with reason (Part V)

State	Recommendation By	Recommendation	Recommendation Date	Remarks	Signing Authority	Notification	Recommendation Letter
Uttar Pradesh	State Secretary	Recommended	28/03/2023	Recommended	State Govt. Officer	No Data	

Stage-I Clearance Report

Regional Office	Recommendation By	MoEF File No.	Date of Stage-I Clearance	Clearance Letter
Lucknow	Regional Office	88/UP/08/75/2023/FC	13/09/2023	

18. Payment made by User Agency

Proposal No.	Application No.	Total Amount (Rs.)	Relieved Amount (Rs.)	Transaction Date	Transaction ID	Bank Name	Mode of Payment	Uploaded Demand Letter
FP/UP/WATER/155091/2022	WATER1550912022828	29978981	29978981	21 Sep 2023	172548	Union Bank Of India	NEFT/RTGS (Challan)	

23. Stage-II Clearance Details

प्रभागीय निदेशक,
आमाजिक वानिकी प्रभाग
ललितपुर

कार्यालय प्रभागीय निदेशक, सामाजिक वानिकी प्रभाग, ललितपुर
दिनांक: 13 सितम्बर/2023

प्र.सं.क.
सं.सं.सं.

प्रतिशरी अभियन्ता, स्वच्छ कामालय,
उ०प्र० जल निगम (ग्रामीण),
लोडा मार्ग, ललितपुर।

विषय जनपद ललितपुर में जल जीवन मिशन कार्यक्रम के अंतर्गत जाखलीन बिर्या, धोरी, बालावेहट, कडेसरा कला और गरु राम समूह पेयजल योजना में पेय जल पाइप लाइन बिछाने जाने हेतु प्रभावित 2.024058 हे० संरक्षित वनभूमि एवं 8.137750 हे० आरक्षित वनभूमि अर्थात् कुल 8.161809 हे० वनभूमि के गैर वानिकी प्रयोग एवं बाधक 878 वृक्षों के पतन के प्रस्ताव की धनराशि जमा कराने के सम्बन्ध में।

संदर्भ भारत सरकार, पर्यावरण, वन एवं जलवायु परिवर्तन मंत्रालय, एकीकृत क्षेत्रीय कार्यालय, लखनऊ का पत्रांक-8बी/यू०पी०/०८/७५/२०२३/एससी/३४४, दिनांक 13.09.2023।

प्रस्ताव सं०- FP/UP/Water/155091/2022

महोदय,

उपरोक्त विषयक प्रश्न संदर्भित पत्र का अवलोकन करने का कष्ट करें। विषयगत प्रकरण में भारत सरकार के उपरोक्त संदर्भित पत्र के द्वारा सैद्धान्तिक स्वीकृति निर्गत की गयी है। भारत सरकार द्वारा निर्गत सैद्धान्तिक स्वीकृति में उल्लिखित शर्तों के अनुपालन के क्रम में जमा की जाने वाली एन०पी०वी० की धनराशि निम्नानुसार है :-

क्र.सं.	मद का नाम	जमा की जाने वाली धनराशि
1	2	3
1-	सं०-5 के क्रम में भारत सरकार नई दिल्ली के पत्र सं० File No-5-3/2011-FC(VOI-1) दिनांक 06.01.2022 के नवीनतम आदेश अनुसार संशोधित शुद्ध वर्तमान मूल्य की धनराशि $8.161809 \times 1228590 = 1,00,27,517.00$	1,00,27,517.00
2-	सं०-11 एवं 12 के क्रम में किये गये उल्लेखन के फलस्वरूप दण्डात्मक एनपीवी की धनराशि	22,46,164.00
3-	सं०-03 के क्रम में उक्त प्रस्ताव में क्षतिपूर्क वनीकरण की धनराशि	1,77,05,300.00
योग :-		2,99,78,981.00

(दो करोड़ निम्नान्वे लाख अठ्तर हजार नौ सौ इय्यासी रु० मात्र)

अतः अनुरोध है कि उपरोक्त धनराशि भारत सरकार के PARIVESH PORTAL के माध्यम से उत्पन्न ई-वालेन द्वारा जमा कराकर सैद्धान्तिक स्वीकृति की पूर्ण बिन्दुवार आख्या एवं उससे संबंधित वचनबद्धता 5-5 प्रतियों में उपलब्ध कराने सुनिश्चित करें, जिससे विधिवत स्वीकृति हेतु आवश्यक कार्यवाही की जा सके।

प्रभागीय निदेशक
सामाजिक वानिकी प्रभाग
ललितपुर

महोदय,
प्रभागीय निदेशक
सामाजिक वानिकी प्रभाग
ललितपुर

पत्रांक :- /सम दिनांक

प्रतिनिधि :- निम्नलिखित को सूचनार्थ एवं आवश्यक कार्यवाही हेतु प्रेषित :-

- 1 :- मुख्य वन संरक्षक/नोडल अधिकारी, उ०प्र०, लखनऊ।
- 2 :- मुख्य वन संरक्षक, बुन्देलखण्ड जोन, उ०प्र०, झांसी।
- 3 :- आयुक्त झांसी गण्डल, झांसी।
- 4 :- वन संरक्षक/क्षेत्रीय निदेशक, बुन्देलखण्ड वृत्त, उ०प्र०, झांसी।
- 5 :- जिलाधिकारी, ललितपुर।
- 6 :- अपर जिलाधिकारी/नगराई मं०, ललितपुर।

प्रभागीय निदेशक
सामाजिक वानिकी प्रभाग
ललितपुर

Full Title of the Project:- Diversion of 8.161809 Hectare of Forest Land for laying of Drinking Water Distribution Pipelines (Total KM. 96.30) under Jakhlaun Birdha, Dhorra, Balabehat, Kadesara Kalan and Mau Group of Villages Water Supply Scheme, District- Lalitpur (U.P.)

File No.:- FP/UP/WATER/155091/2022

प्रमाण पत्र

शर्त संख्या-04

जनपद ललितपुर में जल जीवन मिशन कार्यक्रम के अंतर्गत जाखलौन बिरधा, धौरा, बालावेहट, कड़ेसरा कलां और मरु ग्राम समूह पेयजल योजना में पेय जल पाइप लाइन बिछाने जाने हेतु प्रभावित 2.024058 हे० संरक्षित वनभूमि एवं 6.137750 हे० आरक्षित वनभूमि अर्थात् कुल 8.161809 हे० वनभूमि के गैर वानिकी प्रयोग के प्रस्ताव में जनपद ललितपुर के ग्राम कारी पहाड़ी (बांसी) तहसील तालबेहट जनपद ललितपुर के आराजी सं०-192/4 में 6.140हे० प्रयोक्ता विभाग द्वारा उपलब्ध करायी गयी है, (अमलदरामद की खतौनी संलग्न है) कार्यालय प्रधान मुख्य वन संरक्षक और विभागाध्यक्ष उ०प्र० लखनऊ के पत्र सं०-231/11-बी-6 (धारा-29) दिनांक 12.12.2023 द्वारा विज्ञप्ति जारी करने हेतु अपर मुख्य सचिव पर्यावरण वन एवं जलवायु परिवर्तन विभाग अनुभाग-2 उ०प्र० शासन लखनऊ को अधिसूचना जारी करने हेतु पत्रावली उपलब्ध करा दी गयी है पत्र की छायाप्रति संलग्न है। अधिसूचना आलेख उपलब्ध होने के उपरान्त प्रस्ताव में संलग्न कर दिया जायेगा।


प्रभागीय निदेशक
सामाजिक वानिकी प्रभाग,
ललितपुर शु

कार्यालय प्रधान मुख्य वन संरक्षक और विभागाध्यक्ष, उ०प्र०, लखनऊ।
पत्रांक- 231 / 11-बी-6 (धारा-29) दिनांक: दिसम्बर, 12, 2023.

सेवा में,

अपर मुख्य सचिव,
पर्यावरण, वन एवं जलवायु परिवर्तन विभाग,
अनुभाग-2,
उ०प्र० शासन, लखनऊ।

विषय:- ग्राम-कारीपहाड़ी, परगना-बांसी व तहसील-तालबेहट, जनपद-ललितपुर क्षेत्रफल 6.140 हे० की गैर वन भूमि को भारतीय वन अधिनियम 1927 की धारा-29 के अन्तर्गत विज्ञप्ति जारी कराये जाने के सम्बन्ध में।

संदर्भ:- मुख्य वन संरक्षक, बुन्देलखण्ड जोन, झांसी का पत्रांक-1344/33-1(धारा-29), दिनांक 30.11.2023

महोदय,

उपरोक्त संदर्भित पत्र से मुख्य वन संरक्षक, बुन्देलखण्ड जोन, झांसी का पत्रांक-1344/33-1 (धारा-29), दिनांक 30.11.2023 द्वारा ग्राम-कारीपहाड़ी, परगना-बांसी व तहसील-तालबेहट, जनपद-ललितपुर क्षेत्रफल 6.140 हे० की गैर वन भूमि को भारतीय वन अधिनियम 1927 की धारा-29 के अन्तर्गत विज्ञप्ति जारी कराये जाने के सम्बन्ध में प्रस्ताव समस्त अभिलेख/प्रमाण-पत्रों सहित इस कार्यालय को उपलब्ध कराया है।

उक्त के संबंध में यह भी अवगत कराना है कि शासकीय पत्र शासकीय पत्र संख्या-879/81-2-2023-29(3)/2022 दिनांक 17.03.2023 द्वारा की गयी अपेक्षानुसार उक्त प्रस्ताव का नामित नोडल अधिकारी/कर्मचारी एवं प्रस्ताव से सम्बन्धित भिन्न कर्मचारी के साथ इस कार्यालय के वन बन्दोबस्त शाखा के अधिकारी/कर्मचारियों द्वारा अभिलेखों, मानचित्र व मानचित्र के अनुसार अनुसूची में उल्लिखित सीमा विवरण का मिलान/परीक्षण किया गया, परीक्षणोपरान्त प्रस्ताव त्रुटिरहित पाया गया है।

अतः मुख्य वन संरक्षक, बुन्देलखण्ड जोन, झांसी द्वारा उपलब्ध कराये गये प्रस्ताव/हस्ताक्षरित प्रमाण-पत्र के आधार पर प्रतिहस्ताक्षरित प्रमाण-पत्र व प्रस्ताव मूल में मय सी०डी० संलग्न कर संस्तुति सहित इस अनुरोध के साथ प्रेषित कि प्रस्तावित गैर वन भूमि को भारतीय वन अधिनियम, 1927 (यथा संशोधित) की धारा-29 के अंतर्गत अधिसूचना जारी करने की कृपा करें।

संलग्नक- प्रस्ताव मूल में मय सी०डी०।

भवदीय,

(सुधीर कुमार शर्मा)

प्रधान मुख्य वन संरक्षक और विभागाध्यक्ष,
उत्तर प्रदेश, लखनऊ।

क्रमशः.....(2) पर