

ई-मेन

कार्यालय वन संरक्षक एवं क्षेत्रीय निदेशक, मुरादाबाद क्षेत्र, मुरादाबाद।

पत्रांक 2787 / 14-1 दिनांक, मुरादाबाद 04-2025

सेवा में,

मुख्य वन संरक्षक/नोडल अधिकारी,  
उ०प्र०, लखनऊ।

विषय:- जनपद बिजनौर की तहसील धामपुर के ग्राम ज्योटी की खसरा/गाटा संख्या-24, नहतौर-हल्दौर मार्ग (एस०एच०-12) किमी० 150 से 153 के मध्य की बाँयी पटरी पर पेट्रोल/डीजल पम्प इण्डियन आयल कार्पो० लि०, मुरादाबाद के सम्पर्क मार्ग में प्रभावित 0.1954 हे० संरक्षित वन भूमि के गैर वानिकी प्रयोग एवं 05 वृक्षों के पातन/ट्रान्सप्लांट की अनुमति के सम्बन्ध में। File No. FP/UP/OTHERS/141612/2021

सन्दर्भ:- भारत सरकार की पत्र संख्या-8B/UP/06/213/2022 /FC/836 दिनांक 19.01.2023

महोदय,

उपरोक्त संदर्भित पत्र का अवलोकन करने की कृपा करें। भारत सरकार के उपरोक्त संदर्भित पत्र द्वारा विषयक प्रकरण में निर्गत सैद्धान्तिक स्वीकृति की अनुपालन आख्या/अभिलेख प्रभागीय निदेशक, सा०वा० प्रभाग, बिजनौर ने अपने पत्र संख्या-4927/14-1 दिनांक 03.04.2024 द्वारा ऑनलाईन प्रेषित किया गया है।

अतः प्रभागीय निदेशक, सा०वा० प्रभाग, बिजनौर द्वारा ऑनलाईन कर प्रेषित की गयी सैद्धान्तिक स्वीकृति की अनुपालन आख्या/अभिलेख सहमति सहित ऑनलाईन इस आशय से प्रेषित है कि कृपया विषयक प्रकरण में आवश्यक कार्यवाही करने की कृपा करें।

भवदीय,

(रमेश चन्द्र)

वन संरक्षक एवं क्षेत्रीय निदेशक,  
मुरादाबाद क्षेत्र, मुरादाबाद।

पत्रांक-2787 / उक्तदिनांकित।

प्रतिलिपि:- प्रभागीय निदेशक, सा०वा० प्रभाग, बिजनौर को उनके पत्र दिनांक 03.04.2025 के क्रम में सूचनार्थ एवं आवश्यक कार्यवाही हेतु प्रेषित।

(रमेश चन्द्र)

वन संरक्षक एवं क्षेत्रीय निदेशक,  
मुरादाबाद क्षेत्र, मुरादाबाद।





भारत सरकार  
पर्यावरण, वन एवं जलवायु परिवर्तन मंत्रालय  
एकीकृत क्षेत्रीय कार्यालय, लखनऊ  
Ministry of Environment, Forest & Climate Change  
Integrated Regional Office, Lucknow

केन्द्रीय भवन, पंचम तल, सेक्टर-एच, अलीगंज, लखनऊ-226024  
Kendriya Bhawan, 5<sup>th</sup> Floor, Sector-H, Aliganj, Lucknow-226024, Telefax-2326696  
Email: roc2.lko-mef@nic.in



पत्र सं० 8बी/यूपी०/०६/२१३/२०२२/एफ.सी./०३६

दिनांक: 19.01.2023

सेवा में,

अपर मुख्य सचिव,  
पर्यावरण, वन एवं जलवायु परिवर्तन विभाग,  
उत्तर प्रदेश शासन, बापू भवन, लखनऊ।

ऑनलाईन प्रस्ताव संख्या—FP/UP/Others/141612/2021

विषय: जनपद बिजनौर की तहसील धामपुर के ग्राम ज्योटी की खसरा/गाटा सं०-२४ नहतौर-हल्दौर मार्ग (एन०एच०-१२) किमी० १५० से १५३ की बांयी पटरी पर पेट्रोल/डीजल पम्प (मै० इण्डियन ऑयल कॉर्पो० लि० मुरादाबाद) के सम्पर्क मार्ग में प्रभावित ०.१९५४ हे० संरक्षित वनभूमि के गैरवानिकी प्रयोग एवं ०५ वृक्षों के पातन/ट्रान्सप्लांट की अनुमति के सम्बन्ध में।

TC  
WS  
CCF/MA/DA  
SA.8.  
02/02/23  
सुन्दर  
महोदय,  
02/02/23

उपरोक्त विषयक सचिव (वन), उत्तर प्रदेश शासन का पत्रांक पी-२५४/८१-२-२०२२-८००(०८)/२०२२, दिनांक २७.०७.२०२२ का आशय ग्रहण करने का कष्ट करें, जिसके माध्यम से विषयांकित प्रकरण में राज्य सरकार द्वारा वन (संरक्षण) अधिनियम, १९८० की धारा (२) के अन्तर्गत भारत सरकार की स्वीकृति माँगी थी।

प्रकरण में विचारोपरान्त मुझे आपको यह सूचित करने का निर्देश हुआ है कि केन्द्र सरकार जनपद बिजनौर की तहसील धामपुर के ग्राम ज्योटी की खसरा/गाटा सं०-२४ नहतौर-हल्दौर मार्ग (एन०एच०-१२) किमी० १५० से १५३ की बांयी पटरी पर पेट्रोल/डीजल पम्प (मै० इण्डियन ऑयल कॉर्पो० लि० मुरादाबाद) के सम्पर्क मार्ग में प्रभावित ०.१९५४ हे० संरक्षित वनभूमि के गैरवानिकी प्रयोग एवं ०५ वृक्षों के पातन/ट्रान्सप्लांट की सैद्धांतिक स्वीकृति निम्नलिखित शर्तों पर प्रदान करती है:-

1. Legal status of the forest land shall remain unchanged.
2. Compensatory afforestation shall be taken up by the Forest Department for plantation of 388 trees over an area of 0.388 ha along Nahtaur-Haldaur road (SH-12), Km. 154 to 155, Tehsil Dhampur, District Bijnor at the cost of the User Agency. As far as practicable a mixture of local indigenous species will be planted and monoculture of a species has to be avoided.
3. The cost of compensatory afforestation at the prevailing wage rates as per compensatory afforestation scheme and the cost of survey, demarcation and erection of permanent pillars if required on the CA land shall be deposited in advance with the Forest Department by the project authority. The CA will be maintained for 10 years. The scheme may include appropriate provision for anticipated cost increase for works scheduled for subsequent years.
4. The State Government shall charge the Net Present Value (NPV) for the 0.1954 ha forest area to be diverted under this proposal from the User Agency as per the orders of the Hon'ble Supreme Court of India dated 30/10/2002, 01/08/2003, 28/03/2008, 24/04/2008 and 09/05/2008 in IA No. 566 in WP (C) No. 202/1995 and as per the guidelines issued by the Ministry vide letters No. 5-1/1998-FC (Pt.II) dated 18/09/2003, as well as letter No. 5-2/2006-FC dated 03/10/2006 and 5-3/2007-FC dated 05/02/2009.

Revised amount of NPV as applicable as per orders dated 06-01-2022 and 19-01-2022 shall be deposited by User Agency in this regard.

5. Additional amount of the NPV of the diverted forest land, if any, becoming due after finalization of the same by the Hon'ble Supreme Court of India on receipt of the report from the Expert Committee, shall be charged by the State Government from the User Agency. The User Agency shall furnish an undertaking to this effect.
6. User agency shall restrict the felling of trees to 05 (five) trees/minimum numbers in the diverted forest land and the trees shall be felled under the strict supervision of the State Forest Department and the cost of felling of trees shall be deposited by the User Agency with the State Forest Department.

D/M  
02/02/23  
02/02/23



7. The complete compliance of the FRA, 2006 shall be ensured by way of prescribed certificate from the concerned District Collector.
8. No violation of FCA certificate from concerned DFO shall be provided.
9. Greenery will be maintained by user agency around Periphery of fuel station.
10. User agency shall use the land between entry and exit for plantation and conservation of trees, the same shall be demarcated by 2 feet wall.
11. Plantation shall also be done along the inside boundary of fuel station.
12. Certificate of DFO certifying that the proposed RO is not in close proximity of any existing RO in accordance with MORTH guidelines dated 24-07-2013 has to be provided.
13. The boundary of the diverted forest land shall be suitably demarcated on ground at the project cost, as per the directions of the concerned Divisional Forest Officer.
14. The period of diversion under this approval shall be co-terminus with the period of lease to be granted in favour of the user agency or the project life, whichever is less.
15. Marking list of trees that have been proposed to be retained needs to be submitted and accordingly these trees need to be marked on the field.
16. The KML file of the area to be diverted, the CA areas, the proposed SMC work, the proposed Catchment Area Treatment area and the WLMP area shall be uploaded on the e-Green watch portal with all requisite details before commencement of works.
17. Any other condition that the Ministry of Environment, Forests & Climate Change may stipulate from time to time in the interest of conservation, protection and development of forests & wildlife.
18. All the funds received from the user agency under the project shall be transferred/ deposited to CAMPA fund only through e-portal (<https://parivesh.nic.in/>).
19. The compliance report shall be uploaded on e-portal (<https://parivesh.nic.in/>).

After receipt of compliance report on fulfillment of all of the above conditions from the State Government, proposal will be considered for final approval under Section-2 of the Forest (Conservation) Act, 1980, by this office.

The order for transfer of forest land to user agency shall not be issued by the State Government till final approval order for diversion of forest land is issued by Government of India.

मवदीया,

(डॉ० प्राची गंगवार)  
उप वन महानिरीक्षक (केन्द्रीय)

प्रतिलिपि (ईमेल द्वारा):

1. प्रधान मुख्य वन संरक्षक(हॉफ), वन विभाग, 17, राणा प्रताप मार्ग, लखनऊ, उ०प्र०।
2. मुख्य वन संरक्षक(वन संरक्षण) एवं नोडल अधिकारी, वन विभाग, 17, राणा प्रताप मार्ग, लखनऊ, उ०प्र०।
3. जिलाधिकारी, बिजनौर।
4. प्रभागीय निदेशक, सामाजिक वानिकी प्रभाग, बिजनौर।
5. उप प्रबन्धक (रिटेल सेल्स) इण्डियन ऑयल कॉर्पोरेशन लि०, मुरादाबाद।
6. पर्यावरण, वन एवं जलवायु परिवर्तन मंत्रालय, लखनऊ को वेबसाइट पर अपलोडिंग हेतु/आदेश पत्रावली।

15/02/23  
144

(डॉ० प्राची गंगवार)  
उप वन महानिरीक्षक (केन्द्रीय)

कार्यालय, मुख्य वन संरक्षक/नोडल अधिकारी, पर्यावरण, वन एवं जलवायु परिवर्तन विभाग, उ०प्र०, लखनऊ।

पत्रांक-2601/11सी-FP/UP/Others/141612/2021 दिनांक, लखनऊ, फरवरी 13, 2023

प्रतिलिपि:-1. वन संरक्षक, मुरादाबाद वृत्त, मुरादाबाद को इस आशय से प्रेषित कि सैद्धान्तिक स्वीकृति में उल्लिखित समस्त शर्तों के अनुपालन के कम में प्रयोक्ता एजेन्सी से वांछित धनराशि, ई-पोर्टल के माध्यम से उत्पन्न ई-चालान द्वारा जमा कराकर, सैद्धान्तिक स्वीकृति की विन्दुवार अनुपालन आख्या इस कार्यालय के पत्रांक-2501/11-सी, दिनांक 24.05.2016 द्वारा प्रेषित निर्धारित प्रारूप में एवं भारत सरकार के पत्र दिनांक 12.09.2019 तत्कम में इस कार्यालय के पत्रांक-582/11सी दिनांक 17.09.2019 के द्वारा दिये गये निर्देश के कम में अनुपालन आख्या ऑनलाइन परिवेश पोर्टल पर अपलोड कराकर सम्बन्धित अभिलेख संस्तुति सहित 03 प्रतियों में समेकित कर उपलब्ध कराने का कष्ट करें।

प्रतिलिपि:-2. प्रभागीय निदेशक, सा०वा० प्रभाग, बिजनौर को इस आशय से प्रेषित कि सैद्धान्तिक स्वीकृति में उल्लिखित समस्त शर्तों के अनुपालन के कम में, प्रयोक्ता एजेन्सी से वांछित धनराशि, ई-पोर्टल के माध्यम से उत्पन्न ई-चालान द्वारा जमा कराकर तथा सैद्धान्तिक स्वीकृति की विन्दुवार अनुपालन आख्या इस कार्यालय के पत्रांक-2501/11 सी, दिनांक 24.05.2016 द्वारा प्रेषित निर्धारित प्रारूप में एवं भारत सरकार के पत्र दिनांक 12.09.2019 तत्कम में इस कार्यालय के पत्रांक-582/11सी दिनांक 17.09.2019 के द्वारा दिये गये निर्देश के कम में अनुपालन आख्या ऑनलाइन परिवेश पोर्टल पर अपलोड कराकर सम्बन्धित अभिलेखों एवं इस कार्यालय के पत्रांक-2657/11 सी, दिनांक 15.06.2017 द्वारा प्रेषित उत्तर प्रदेश शासन का पत्र दिनांक 14.06.2017 के अनुपालन के क्रम में, वन (संरक्षण) अधिनियम 1980 के अंतर्गत गैर वानिकी प्रयोग हेतु निर्गत सैद्धान्तिक स्वीकृति में उल्लिखित शर्तों/प्रतिबन्धों के पूर्णतः अनुपालन की स्थिति प्राप्त किये जाने हेतु स्थलीय जाँच करते हुये सत्यापन सम्बन्धी प्रमाण पत्र संस्तुति सहित सम्बन्धित वन संरक्षक के माध्यम से 03 प्रतियों में उपलब्ध कराने का कष्ट करें।

प्रतिलिपि:-3. वरिष्ठ प्रबंधक(रिटेल सेल्स) इण्डियन ऑयल कापो लि० (एम०डी०) मुरादाबाद मण्डल कार्यालय, कोल्ड स्टोरेज के सामने दिल्ली रोड, एन०एच०-24 पी० पाकबड़ा, मुरादाबाद-244102 (उ०प्र०) को इस आशय से प्रेषित कि सैद्धान्तिक स्वीकृति में उल्लिखित समस्त शर्तों का अनुपालन सुनिश्चित कर भारत सरकार के पत्र दिनांक 12.09.2019 तत्कम में इस कार्यालय के पत्रांक-582/11सी दिनांक 17.09.2019 के द्वारा दिये गये निर्देश के कम में अनुपालन आख्या ऑनलाइन परिवेश पोर्टल पर अपलोड कराकर विन्दुवार अनुपालन आख्या एवं अभिलेख सम्बन्धित प्रभागीय निदेशक को उपलब्ध कराने का कष्ट करें।

(अनुपम गुप्ता)  
मुख्य वन संरक्षक/नोडल अधिकारी,  
उ०प्र०, लखनऊ।



# कार्यालय प्रभागीय निदेशक सामाजिक वानिकी प्रभाग, बिजनौर

पत्रांक 1863/14-1 बिजनौर दिनांक फरवरी, 10, 2023

सेवा में

वरिष्ठ प्रबन्धक

इण्डियन आयल कार्पोरेशन लि०,

मुरादाबाद।

विषय:- जनपद बिजनौर की तहसील धामपुर के ग्राम ज्योटी की खसरा/गाटा संख्या-24 नहतौर -हल्दौर मार्ग (एस0एच0-12) किमी० 150 से 153 की बांयी पटरी पर पेट्रोल/डीजल पम्प (मै० इण्डियन आयल कार्पोरेशन लि० मुरादाबाद) के सम्पर्क मार्ग में प्रभावित 0.1954 हे० संरक्षित वन भूमि के गैर वानिकी प्रयोग एवं 05 वृक्षों के पातन/ट्रांसलांट की अनुमति के संबंध में।


सन्दर्भ:- भारत सरकार पर्यावरण, वन एवं जलवायु परिवर्तन मन्त्रालय एकीकृत क्षेत्रीय कार्यालय लखनऊ की सैद्धान्तिक स्वीकृति संख्या-8बी/यू.पी./06/213/2022/एफ.सी./836 दिनांक 19.01.2023

महोदय,

उपरोक्त विषयक सन्दर्भित सैद्धान्तिक स्वीकृति की शर्त संख्या-3 व 4 क्षतिपूर्क वनीकरण एवं 0.1954 हे० प्रभावित वन भूमि का शुद्ध वर्तमान मूल्य की धनराशि निम्न प्रकार **e-portal** ([https // Parvesh .nic.in](https://Parvesh.nic.in)). के माध्यम से जमा कराना सुनिश्चित करे।

Effective Forest land in (ha.)	Type of Forest	Rate Per ha.	Amount	Remark
0.1954	Open Forest	957780.00	187150.00	
		<b>Net Amount Of NPV</b>	187150.00	
		<b>CA Amount</b>	1611500.00	
		<b>Total Amount</b>	1798650.00	

अतः उपरोक्तानुसार रू० 1798650.00 (सतरह लाख अठान्चे हजार छः सौ पचास मात्र) की धनराशि **e-portal** ([https // Parvesh .nic.in](https://Parvesh.nic.in)). पर जमा कराकर **Online Paid Slip** एवं सैद्धान्तिक स्वीकृति के बिन्दु संख्या-1 से 19 तक अनुपालन आख्या पांच प्रतियों में भेजना सुनिश्चित करे।

  
(अरुण कुमार सिंह)  
प्रभागीय निदेशक  
सामाजिक वानिकी प्रभाग,  
बिजनौर।



हर एक काम  
देश के नाम

मुरादाबाद मण्डल कार्यालय  
ख्वाजा फिलिंग स्टेशन के पीछे  
एन.एच.-9, पाकवाड़ा मुरादाबाद 244102 (उ०प्र०)  
दूरभाष सं. ऑफिस : 94122-35341

**Indian Oil Corporation Limited**

Moradabad Divisional Office  
Behind Khwaja Filling Station (Indian Oil Petrol Pump)  
NH-9, Pakbara, Moradabad-244102 (U.P.)  
Mobile : 94122-35341



**IndianOil**

A Maharatna  
Company

मण्डल कार्यालय

Divisional Office

सेवा में  
श्रीमान जिला प्रभागीय वन अधिकारी  
वानिकी प्रभाग इकाई, जिला बिजनौर  
उ०प्र०

विषय: पेट्रोल पंप NOC के एस्टीमेट को संशोधित कराने के सन्दर्भ में

महोदय,

इंडियन आयल कारपोरेशन के द्वारा तहसील धामपुर के ग्राम- ज्योठी की खसरा संख्या 24 नेहटौर हल्दौर मार्ग SH-12 के किमी 150 से किमी 153 की बायीं पटरी पर श्री पंकज कुमार को पेट्रोल पंप आवंटित किया गया है जिसका फारेस्ट विभाग द्वारा स्टेज -1 अप्रूवल हो गया था तदुपरान्त उसको RS-1798650/- का फारेस्ट चालान जमा करने के लिए कहा गया था।

जैसे की एप्लिकेंट के द्वारा निवेदन किया गया है की इतनी अधिक धन राशी का चालान जमा करने में वह असमर्थ है जिसके पश्चात मेरे द्वारा डॉ० प्राची गंगवार, उप वन माह निरीशक (केन्द्रीय) से दिनांक 15.03.2023 को चालान राशी संशोधित करने के लिए निवेदन किया गया जिसमे उन्होंने बताया की आप अपना चालान राशी संसोधन का रिप्रजेंटेशन जिला प्रभागीय वानिकी, बिजनौर के द्वारा शासन को भेजे अतः महोदय आप से निवेदन है की संशोधित एस्टीमेट नियमानुसार शासन को भेजने का कस्ट करे।

आपकी अति कृपा होगी

*Vishal*  
भवदीय 15.03.2023

विशाल कुमार

सहायक प्रबंधक खुदरा बिक्री

नजीबाबाद एरिया,

इंडियन आयल कारपोरेशन लिमिटेड

25/3/2023  
मा० 15/3/20

आ. का. म.

ज. 15/3



कार्यालय प्रभागीय निदेशक सामाजिक वानिकी प्रभाग, बिजनौर

पत्रांक 2639 / 14-1 बिजनौर दिनांक 15 मई, 2023

सेवा में

वन संरक्षक एवं क्षेत्रीय निदेशक  
मुरादाबाद क्षेत्र, मुरादाबाद।

विषय:- जनपद बिजनौर की तहसील धामपुर के ग्राम ज्योठी की खसरा/गाटा संख्या-24 नहतौर-हल्दौर मार्ग (एन0एच0-12) किमी0 150 से 153 की बांयी पटरी पर पेट्रोल/डीजल पम्प (मै0 इण्डियन आयल कार्पो लि0 मुरादाबाद) के संपर्क मार्ग में प्रभावित 0.1954 हे0 संरक्षित वनभूमि के गैरवानिकी प्रयोग एवं 05 वृक्षों के पातन/ट्रांसप्लान्ट की अनुमति के संबंध में।

सन्दर्भ:- भारत सरकार पर्यावरण, वन एवं जलवायु परिवर्तन मन्त्रालय, एकीकृत क्षेत्रीय कार्यालय लखनऊ की सैद्धान्तिक स्वीकृति संख्या-8बी/यू0पी0/06/213/2022/एफ.सी./836 दिनांक 19.01.2023

महोदय,

उपरोक्त सैद्धान्तिक स्वीकृति के अनुपालन में प्रस्तावक विभाग को इस कार्यालय पत्र संख्या-1863/14-1 दिनांक 10.02.2023 के द्वारा मांग पत्र दिया गया। (संलग्नक-1) श्री विशाल कुमार मैसर्स इण्डियन आयल कार्पोरेशन लि0 मुरादाबाद सहायक प्रबन्धक खुदरा ब्रिकी नजीबाबाद एरिया द्वारा दिनांक 15.03.2023 को पत्र के माध्यम से अवगत कराया गया है कि क्षतिपूरक वनीकरण प्राक्कलन की धनराशि हेतु 1798650.00 (सत्तरह लाख अठानवे हजार छःसौ पचास रू0) चालान की धनराशि जमा करने हेतु एल.ओ.आई धारक जमा करने में असमर्थ है। जिस हेतु श्री विशाल कुमार मैसर्स इण्डियन आयल कार्पोरेशन लि0 मुरादाबाद के सहायक प्रबन्धक खुदरा ब्रिकी नजीबाबाद एरिया के द्वारा भारत सरकार पर्यावरण, वन एवं जलवायु परिवर्तन मन्त्रालय, एकीकृत क्षेत्रीय कार्यालय लखनऊ की डा0 प्राची गंगवार, उप महानिरीक्षक (केन्द्रीय) से क्षतिपूरक वनीकरण की धनराशि को संशोधित करने हेतु निवेदन किया गया है। डा0 प्राची गंगवार, उप महानिरीक्षक (केन्द्रीय) लखनऊ द्वारा क्षतिपूरक वनीकरण की धनराशि संशोधित हेतु रिप्रेजेंटेशन प्रभागीय निदेशक सामाजिक वानिकी प्रभाग, बिजनौर के माध्यम से भेजने हेतु आग्रह किया गया है।

उक्त प्रस्ताव के विनिर्दिष्ट स्थल पर ब्रिकगार्ड्स के स्थान पर 388 वृक्षों का आर.सी.सी. पोल से घेर बाड़ क वृक्षारोपण का क्षतिपूरक वनीकरण संबंधी प्राक्कलन बनाकर प्रेषित किया जा रहा है। क्षतिपूरक संबंधी संलग्नक वनीकरण प्राक्कलन प्रति हस्ताक्षरित कर मुख्य वन संरक्षक /नोडल अधिकारी, उ0प्र0 लखनऊ को भेजने का कृपा करे।

संलग्न:- प्राक्कलन की चार प्रतियाँ

भवदीय

(अरुण कुमार सिंह)  
प्रभागीय निदेशक  
सामाजिक वानिकी प्रभाग,  
बिजनौर।

पत्रांक 2639 / 14-1 उक्त दिनांकित

प्रतिलिपि श्री विशाल कुमार सहायक प्रबन्धक मैसर्स इण्डियन आयल कार्पोरेशन लि0 मुरादाबाद को उनके पत्र दिनांक 15.03.2023 के क्रम में सूचना

(अरुण कुमार सिंह)  
प्रभागीय निदेशक  
सामाजिक वानिकी प्रभाग,  
बिजनौर।



रजिस्टर्ड

कार्यालय वन संरक्षक एवं क्षेत्रीय निदेशक, मुरादाबाद क्षेत्र, मुरादाबाद।

पत्रांक— / 14-1 दिनांक, मुरादाबाद, 16-05-2023

संलग्न-2

सेवा में,

मुख्य वन संरक्षक/नोडल अधिकारी,  
उ०प्र०, लखनऊ।

विषय :-

जनपद बिजनौर की तहसील धामपुर के ग्राम ज्योठी की खसरा/गाटा संख्या-24 नहतौर-हल्दौर मार्ग (एन०एच०-12) किमी० 150 से 153 की बांयी पटरी पर पेट्रोल/डीजल पम्प (मै० इण्डियन आयल कार्पो०, लि०, मुरादाबाद) के सम्पर्क मार्ग में प्रभावित 0.1954 हे० संरक्षित वन भूमि के गैरवानिकी प्रयोग एवं 05 वृक्षों के पातन/ट्रांसप्लान्ट की अनुमति के सम्बन्ध में। File No. FP/UP/other/ 141612/2021

सन्दर्भ :-

1-भारत सरकार, पर्यावरण, वन एवं जलवायु परिवर्तन मन्त्रालय, एकीकृत क्षेत्रीय कार्यालय लखनऊ की सैद्धान्तिक स्वीकृति संख्या-8बी/यू०पी०/06/213/2022/एफ.सी./836 दिनांक 19.01.2023

2-प्रभागीय निदेशक, सामाजिक वानिकी प्रभाग, बिजनौर की पत्र सं०-2639/14-1, दिनांक-15.05.2023

महोदय,

उपरोक्त संदर्भित पत्र सं०-2 (छायाप्रति संलग्न) का अवलोकन करने का कष्ट करें। संदर्भित पत्र सं०-2 के माध्यम से प्रभागीय निदेशक, सामाजिक वानिकी प्रभाग, बिजनौर द्वारा अवगत कराया है कि विषयगत सैद्धान्तिक स्वीकृति के क्रम में उन्होंने अपने पत्र दिनांक 10.02.2023 द्वारा कतिपय शर्तों के क्रम में सी०ए० एवं एन०पी०वी० की धनराशि रू० 17,98,650/- ई-चालान के माध्यम से जमा करने हेतु यूजर एजेंसी को मांग पत्र दिया गया है। तत्क्रम में यूजर एजेंसी ने अपने पत्र दिनांक 15.03.2023 (छायाप्रति संलग्न) के माध्यम से अवगत कराया कि उक्त धनराशि रू० 17,98,650/- को एल०ओ०आई० धारक जमा करने में असमर्थ है। उक्त के दृष्टिगत आई०ओ०सी०एल० के प्रतिनिधि श्री विशाल कुमार द्वारा डॉ० प्राची गंगवार, उप वन महानिरीक्षक (केन्द्रीय) भारत सरकार, पर्यावरण, वन एवं जलवायु परिवर्तन मन्त्रालय, एकीकृत क्षेत्रीय कार्यालय, लखनऊ से दिनांक 15.03.2023 को क्षतिपूरक वनीकरण की धनराशि संशोधित करने के लिए निवेदन किया गया जिसमें उन्होंने बताया कि आप अपना क्षतिपूरक वनीकरण की धनराशि संशोधित हेतु रिप्रजेंटेशन प्रभागीय निदेशक, सामाजिक वानिकी प्रभाग, बिजनौर के माध्यम से भेजें। इसी क्रम में प्रभागीय निदेशक, सामाजिक वानिकी प्रभाग, बिजनौर द्वारा विषयक प्रस्ताव के विनिर्दिष्ट स्थल पर ब्रिकगार्डस के स्थान पर आर०सी०सी०सी० पोल से घेर बाड़ कर 388 वृक्षों का क्षतिपूरक वनीकरण हेतु प्राक्कलन बनाकर प्रेषित किया गया है तथा क्षतिपूरक वनीकरण हेतु प्राक्कलन प्रतिहस्ताक्षरित कर आपको भेजने का अनुरोध किया गया है।

अतः विषयगत प्रकरण में ब्रिकगार्डस के स्थान पर आर०सी०सी०सी० पोल से घेर बाड़ कर 388 वृक्षों का क्षतिपूरक वनीकरण हेतु प्राक्कलन प्रतिहस्ताक्षरित कर तीन प्रतियों में आवश्यक कार्यवाही हेतु आपकी सेवा में संलग्न कर प्रेषित है।

संलग्नक-यथोपरि।

भवदीय,

(रमेश चन्द्र)

वन संरक्षक एवं क्षेत्रीय निदेशक,  
मुरादाबाद क्षेत्र, मुरादाबाद।

संख्या 3325 / 14-1 उक्तदिनांकित

प्रतिलिपि:- प्रभागीय निदेशक, सामाजिक वानिकी प्रभाग, बिजनौर को उनके पत्र दिनांक 15.05.2023 के क्रम में सूचनार्थ एवं आवश्यक कार्यवाही हेतु प्रेषित।

(रमेश चन्द्र)

वन संरक्षक एवं क्षेत्रीय निदेशक,  
मुरादाबाद क्षेत्र, मुरादाबाद।

सांवा० प्रभाग, बिजनौर  
सं० 477647  
19/5/23



संलग्नक:-



भारत सरकार  
Government of India  
पर्यावरण, वन एवं जलवायु परिवर्तन मंत्रालय  
Ministry of Environment, Forest & Climate Change  
केन्द्रीय कार्यालय, लखनऊ  
Regional Office, Lucknow



केन्द्रीय भवन, पर्यावरण वन, संकट एम, अलीगढ़, लखनऊ-226024  
Kendriya Bhawan, 11<sup>th</sup> Floor, Sector H, Aliganj, Lucknow-226024, Phone No : 0522-2326696  
Email : mca.mca@nic.in, goimca@nic.in

पत्र सं० : 8वीं/यूपी०/०६/२१३/२०२२/एफ.सी. 537

दिनांक : 02.03.2024

सेवा में,

अति० मुख्य सचिव,  
पर्यावरण, वन एवं जलवायु परिवर्तन विभाग,  
उत्तर प्रदेश शासन, बापू भवन, लखनऊ।

**ऑनलाईन प्रस्ताव संख्या- FP/UP/Others/141612/2021**

विषय: जनपद बिजनौर की तहसील धामपुर के ग्राम ज्योती की खसरा/गाटा सं०-24, नहटौर-हल्दौर मार्ग (एन०एच०-12) किमी० 150 से 153 की बायीं पटरी पर पेट्रोल/डीजल पम्प (मै० इन्डियन ऑयल कॉर्पो० लि० मुरादाबाद) के सम्पर्क मार्ग में प्रभावित 0.1954 हे० संरक्षित वनभूमि के गैरवानिबी प्रयोग एवं 05 वृक्षों के पातन/ट्रान्सप्लांट की अनुमति के सम्बन्ध में।

सन्दर्भ: मुख्य वन संरक्षक/नोडल अधिकारी का पत्रांक 3669/11-सी-FP/UP/Others/141612/2021, दिनांक 19.05.2023.

महोदय,

कृपया उपरोक्त विषयक सचिव (वन), उत्तर प्रदेश शासन के पत्रांक पी-254/81-2-2022-800(08)/2022, दिनांक 27.07.2022 का आशय ग्रहण करने का कष्ट करें, जिसके द्वारा विधायित प्रकरण में वन (संरक्षण) अधिनियम, 1980 की धारा (2) के अन्तर्गत भारत सरकार की स्वीकृति मांगी थी।

प्रस्तुत प्रकरण में इस कार्यालय के सम-संख्यक पत्र दिनांक 19.01.2023 द्वारा कतिपय शर्तों के साथ सैद्धांतिक स्वीकृति प्रदान की गयी थी। उपरोक्त सन्दर्भित पत्र के माध्यम से क्षतिपूर्क वनीकरण की धनराशि संधेधित करने के लिए अनुरोध किया गया है। अतः मुझे आपको यह सूचित करने का निर्देश हुआ है कि निम्न बिन्दुओं पर आवश्यक सूचना/जानकारी परिवेश पोर्टल पर अपलोड करते हुए इस कार्यालय में उपलब्ध कराने का कष्ट करें ताकि प्रकरण में आगे की कार्यवाई सुनिश्चित की जा सके-

1. CA is proposed along Road side, which should be proposed in Forest Block. Accordingly revised CA scheme and related documents need to be submitted.

भवदीय,

(डॉ० प्रणय मिश्रा)  
सहायक वन महानिरीक्षक (केन्द्रीय)

**प्रतिलिपि (ईमेल द्वारा):**

1. प्रधान मुख्य वन संरक्षक(हॉफ), वन विभाग, 17, राणा प्रताप मार्ग, लखनऊ, उ०प्र०।
2. मुख्य वन संरक्षक(वन संरक्षण) एवं नोडल अधिकारी, 17, राणा प्रताप मार्ग, लखनऊ, उ०प्र०।
3. वन संरक्षक, मुरादाबाद वृत्त, मुरादाबाद।
4. प्रभागीय निदेशक, सा०वा० प्रभाग, बिजनौर।
5. वरिष्ठ पत्रकार (रिटेल सेक्टर) इन्डियन ऑयल कॉर्पो० लि० (एम०सी०) मुरादाबाद मण्डल कार्यालय, कोल्ड स्टोरेज के सामने दिल्ली रोड, एन०एच०-24 पी पाकबड़ा, मुरादाबाद-244102।
6. पर्यावरण, वन एवं जलवायु परिवर्तन मंत्रालय की वेबसाइट पर अपलोडिंग हेतु/आदेश पत्रावली।


(डॉ० प्रणय मिश्रा)  
सहायक वन महानिरीक्षक (केन्द्रीय)



### प्रमाण-पत्र

जनपद बिजनौर की तहसील धामपुर के ग्राम ज्योठी की खसरा/गाटा संख्या-24 , नहटौर हल्दौर मार्ग (एस0एच0-12) किमी0 150 से 153 की बांयी पटरी पर पेट्रोल/डीजल पम्प (मै0 इण्डियन आयलकार्पोरेशन लि0 मुरदाबाद)के सम्पर्क मार्ग में प्रभावित 0.1954 हे0 संरक्षित वन भूमि के गैर वानिकी प्रयोग एवं 05 वृक्षों के पातन /ट्रांसप्लांट की अनुमति के संबंध में। वन संरक्षण अधिनियम 1980 के अन्तर्गत प्रस्ताव संख्या- FP/UP/OTHERS/141612/2021 online Proposal upload किया गया। प्रस्तावित पर भारत सरकार पर्यावरण, वन एवं जलवायु परिवर्तन मन्त्रालय एकीकृत क्षेत्रीय कार्यालय लखनऊ द्वारा सैद्धान्तिक स्वीकृति संख्या-8बी/यूपी/06/213/2022/एफ.सी./476 दिनांक 06.09.2022 द्वारा सैद्धान्तिक स्वीकृति निर्गत की गयी। प्रस्ताव में क्षतिपूरक वनीकरण हेतु 388 ब्रिक्गार्ड की दस वर्षों के रख-रखाव सहित रू0 1611500.00 (सोलह लाख ग्यारह हजार पांच सौ) थी। प्रस्तावक विभाग द्वारा पत्र दिनांक 15.03.2023 के द्वारा क्षतिपूरक वनीकरण का संशोधित करने हेतु प्रत्यावेदन दिया गया। प्रत्यावेदन को इस कार्यालय के पत्र संख्या-2583/14-1 दिनांक 3.05.2023 वन संरक्षक मुरादाबाद को भेजा गया। वन संरक्षक मुरादाबाद द्वारा पत्र संख्या-3325/14-1 दिनांक 16.05.2023 द्वारा मुख्य वन संरक्षक/नोडल अधिकारी, उ0प्र0 लखनऊ को भेजा गया। मुख्य वन संरक्षक/नोडल अधिकारी उ0प्र0, लखनऊ द्वारा पत्र संख्या-3669/11-सी दिनांक 19.05.2023 द्वारा भारत सरकार पर्यावरण, वन एवं जलवायु परिवर्तन मन्त्रालय एकीकृत क्षेत्रीय कार्यालय लखनऊ को भेजा गया। सहायक वन महानिरीक्षक एकीकृत क्षेत्रीय कार्यालय लखनऊ कार्यालय द्वारा पत्र संख्या-08बी/यूपी/06/213/2022/एफ.सी./537 दिनांक 2.3.2024 द्वारा आदेश दिये गये कि CA is proposed along Road side, Which Should be proposed in forest block. Accordingly revised CA Scheme and related document need to be submitted.

उक्त आदेश के अनुपालन में सामाजिक वानिकी प्रभाग बिजनौर की बिजनौर रेंज कादरपुर जसवंत वन ब्लॉक में क्षतिपूरक वनीकरण प्रस्तावित किया गया है जिसकी संशोधित CA KML, CA Revised Estimate, CA Geo Map and CA Topo Sheet के आधार पर संशोधित आनलाइन चालान रू0 584450.00 का जारी हो चुका है। आनलाइन चालान की धनराशि जमा की जा चुकी है। अतः अनुपालन आख्या अपलोड करने हेतु विस्तृत विवरण प्रेषित है।

  
Divisional Director  
Social Forestry Division  
BUNOR



**Full Title of Project** – Construction of Indian Oil Corporation Ltd, Moradbad. Protected land is Required to be diverted (FCA 1980 for no forestry purpose) Site at Village Jyothi Khasra/Gata No-24 along Nehtaur -Haldaur Road (SH-12) in Km No.150 to 153(LHS) Tehsil Dhampur District Bijnor (UP)

File No. FP/UP/Others/141612/2021

## **LAND SUITABILITY CERTIFICATE**

This is to certify that 0.3908 ha. (626 Trees to be Planted) of Forest Department Land bearing No Survey No. in Kadarpur Jaswant Forest Block Tehsil & District Bijnor, identified for compensatory afforestation is suitable for plantation from management point of view is free from all sorts of encumbrances and encroachment.

Date :22.04.2024

Place : Bijnor

(Arun Kumar Singh)  
Divisional Director  
Social Forestry Division,  
Bijnor

क्षेत्रीय वन अधिकारी  
बिजनौर

उप प्रमार्ग वन अधिकारी  
सां. व. प्रभाग, बिजनौर



जनपद बिजनौर की तहसील धामपुर के ग्राम ज्योठी की खसरा संख्या/गाटा संख्या-24 नहतौर-हल्दौर मार्ग (एस0एच0-12) किमी0 150 से 153 की बांयी पटरी पर पेट्रोल/डीजल पम्प (मै0 इण्डियन आयल कार्पो0 लि0 मुरादाबाद ) के सम्पर्क मार्ग में प्रभावित 0.1954 हे0 वनभूमि के गैर वानिकी प्रयोग एवं 05 वृक्षों के पातन/ट्रांसप्लांट की अनुमति के संबंध में दोगुना अवनत वनभूमि 0.3908हे0 में क्षतिपूरक वनीकरण का प्रस्तावित प्राक्कलन

### क्षतिपूरक वृक्षारोपण का प्राक्कलन

(10 वर्षों के रख-रखाव सहित)

स्थल का नाम- कादरपुर जसवन्त वन ब्लाक

रेंज का नाम- बिजनौर

प्रभावित वन क्षेत्र- 0.1954 है0 ✓

प्रभावित वन भूमि  $0.1954 \times 2 = 0.3908 \times 1600$  पौधप्रति हे0 = 625.28 अर्थात् 626 पौध

योजना का नाम- कैम्पा

श्रमिक मजदूरी दर- 230.00 प्रति दिन

#### आरक्षित वन खण्ड में वृक्षारोपण हेतु अग्रिम मृदा कार्य

क्र0 सं0	कार्य का विवरण	मात्रा	इकाई	दर	योग	अनुसूचित दर क्रमांक सं0
1	2	3	4	5	6	7
1	क्षेत्र का सर्वे सीमांकन कार्य करना	0.3908	प्रति है0	36.80	✓ 14.38	✓ CF-1
2	अग्रिम मृदा काय के समय झाड़ी/लाटैना का कटान कार्य	0.3908	प्रति है0	7215.00	✓ 2819.62	✓ CF-2 घ
3	पंक्ति बंधन कार्य सामग्री मूल्य सहित					
	(क) गड्ढा / माउण्ड	626	प्रति गड्ढा	0.30	✓ 187.80	✓ CF-3 क
	(ख) सुरक्षा खाई.	75	प्रति गड्ढा	0.50	✓ 37.50	✓ CF-3 ख
4	गड्ढा खुदान साइज 0.60x0.60x0.60	626	प्रति गड्ढा	13.57	✓ 8494.82	✓ CF-4
5	सुरक्षा खाई खुदान कार्य साइज 1.20x1.00x0.90	75	प्रति मीटर	33.12	✓ 2484.00	✓ CF-6
6	औजार मरम्मत कार्य	0.3908	प्रति है0	164.71	✓ 64.37	✓ CF-8
7	सुरक्षा खाई हेतु बीज की खरीद	8.00	प्रति किलो	150.00	✓ 1200.00	वन संरक्षक, अनुसंधान वृत्त की दरो के आधार पर
8	सरक्षा खाई पर दरेसी कर बीज बुआन कार्य	75	प्रति मीटर	2.30	✓ 172.50	✓ CF-9
9	वृक्षारोपण बर्ड (4x3 Fit)	12	प्रति वर्ग फिट	300.30	✓ 3603.60	✓ CF-23
10	खदर क्षेत्रों में दो हैरो व 2500 मीटर प्रति है0 रिजिंग कार्य	0.3908	प्रति है0	5224.12	✓ 2041.59	✓ CF-33
11	रिजो की दरेसी कर मिलाना एवं बीज बुआन आदि	75	प्रति मीटर	395.61	✓ 29670.75	✓ CF-34
12	अन्य प्रकीर्ण व्यय	ल0स0			1609.07	वास्तविक व्यय (बाजार दर)
				योग-	52400.00	✓

#### आरक्षित वन ब्लाक वृक्षारोपण कार्य

क्र0 सं0	कार्य का विवरण	मात्रा	इकाई	दर	योग	अनुसूचित दर क्रमांक सं0
-------------	----------------	--------	------	----	-----	----------------------------



2

1	2	3	4	5	6	7
1	गड़ढा भरान कार्य					
	(क) गड़ढों का साईज-0.60 X 0.60 X 0.60 मी०	626	प्रति गड़ढा	1.84	1151.84	CF-11
2	8 से 12 फिट की पौध का कय 3 प्रतिशत अतिरिक्त (कैरी बैग)	645	प्रति पौध	80.00	51600.00	वास्तविक व्यय (बाजार दर)
3	पौध ढुलान कार्य लदाई/उतराई सहित 40 किमी० दूरी से 3% अतिरिक्त (कैरी बैग)	645	प्रति गड़ढा	27.60	17802.00	CF-14 ख
4	पौध का स्थानीय ढुलान (कैरी बैग)	626	प्रति पौध	4.60	2879.60	CF-15
5	पौधारोपण कार्य मय थॉवला बनाई (कैरी बैग)	626	प्रति पौध	16.10	10078.60	CF-16
6	सिंचाई कार्य- 5 बार (कैरी बैग)	3130	प्रति पौध	0.93	2910.90	CF-21
7	निराई-गुड़ाई कार्य - 3 बार	1878	प्रति पौध	1.73	3248.94	CF-17
8	अग्नि सुरक्षा हेतु माह अक्टूबर एवं फरवरी में हेरोइंग कार्य (दो बार)	0.7816	प्रति है०	1790.90	1399.77	CF-22
9	पूनिंग कार्य	626	प्रति पौध	1.14	713.64	CF-27
10	रोपण रक्षक का पारिश्रमिक प्रति 8 हे० श्रमिक	50	प्रति दिन	230.00	11500.00	CF-28
11	सरक्ष नाली पर दो लाइन में बीज बुआई कार्य	75	प्रति मीटर	2.30	172.50	CF-9
12	सुरक्षा नाली पर अंकुरित बीज पौध की निराई गुड़ाई 3 चक	75	प्रति मीटर	1.27	95.25	CF-19
13	अन्य प्रकीर्ण व्यय	ल०स०			1046.96	वास्तविक व्यय (बाजार दर)
				योग-	104600.00	

**प्रथम वर्ष अनुरक्षण 10 प्रतिशत वीटिंग अप सहित**

क्र० सं०	कार्य का विवरण	मात्रा	इकाई	दर	योग	अनुसूचित दर क्रमांक सं०
1	2	3	4	5	6	
1	गड़ढों का खुदान साईज-0.60 X 0.60 X 0.60 मी० (कैरी बैग)	63	प्रति गड़ढा	13.57	854.91	CF-4
2	8 से 12 फिट की पौध का कय 3 प्रतिशत अतिरिक्त (कैरी बैग) (बाजार दर)	65	प्रति पौध	80.00	5200.00	वास्तविक व्यय (बाजार दर)
3	पौध का ढुलान (40 कि०मी० दूरी) 3 प्रतिशत अतिरिक्त (कैरी बैग)	65	प्रति पौध	27.60	1794.00	CF-14
4	पौध का स्थानीय ढुलान (कैरी बैग)	63	प्रति पौध	4.60	289.80	CF-15
5	पौधारोपण कार्य मय थॉवला बनाई (कैरी बैग)	63	प्रति पौध	16.10	1014.30	CF-16
6	सिंचाई कार्य- 5 बार	3130	प्रति पौध	0.93	2910.90	CF-21
7	निराई-गुड़ाई कार्य - 3 बार	1878	प्रति पौध	1.73	3248.94	CF-17
8	पूनिंग कार्य	626	प्रति पौध	1.84	1151.84	CF-27
9	रोपण प्रहरी का व्यय 8.00हे० प्रति श्रमिक	50	प्रति दिन	230.00	11500.00	CF-28
10	रासायनिक उर्वरक		एक मुश्त		700.00	वास्तविक व्यय (बाजार दर)



3

11	अग्नि सुरक्षा हेतु माह अक्टूबर एवं फरवरी में हेराइंग कार्य (दो बार)	0.7816	प्रति है०	1790.90	1399.77	CF-22
12	अन्य प्रकीर्ण व्यय		ल०स०		1135.54	वास्तविक व्यय (बाजार दर)
				योग-	31200.00	

### द्वितीय वर्ष अनुरक्षण

क्र० सं०	कार्य का विवरण	मात्रा	इकाई	दर	योग	अनुसूचित दर क्रमांक सं०
1	2	3	4	5	6	
1	सिंचाई कार्य- 5 बार	3130	प्रति पौध	0.93	2910.90	CF-21
2	निराई-गुड़ाई कार्य - 2 बार	1252	प्रति पौध	1.73	2165.96	CF-17
3	प्रूनिंग कार्य	626	प्रति पौध	2.30	1439.80	CF-27
4	रोपण प्रहरी का व्यय 8.00है० प्रति श्रमिक	50	प्रति दिन	230.00	11500.00	CF-28
5	अन्य प्रकीर्ण व्यय		ल०स०		1983.34	वास्तविक व्यय (बाजार दर)
				योग-	20000.00	

### तृतीय वर्ष अनुरक्षण

क्र० सं०	कार्य का विवरण	मात्रा	इकाई	दर	योग	अनुसूचित दर क्रमांक सं०
1	2	3	4	5	6	
1	सिंचाई कार्य- 5 बार	3130	प्रति पौध	0.93	2910.90	CF-21
2	निराई-गुड़ाई कार्य - 2 बार	1252	प्रति पौध	1.73	2165.96	CF-17
3	प्रूनिंग कार्य	626	प्रति पौध	2.30	1439.80	CF-27
4	रोपण प्रहरी का व्यय 8.00है० प्रति श्रमिक	50	प्रति दिन	230.00	11500.00	CF-28
5	अन्य प्रकीर्ण व्यय		ल०स०		1983.34	वास्तविक व्यय (बाजार दर)
				योग-	20000.00	

### चतुर्थ वर्ष अनुरक्षण

क्र० सं०	कार्य का विवरण	मात्रा	इकाई	दर	योग	अनुसूचित दर क्रमांक सं०
1	2	3	4	5	6	
	सिंचाई कार्य- 5 बार	3130	प्रति पौध	0.93	2910.90	CF-21
2	निराई-गुड़ाई कार्य - 2 बार	1252	प्रति पौध	1.73	2165.96	CF-17
3	प्रूनिंग कार्य	626	प्रति पौध	2.30	1439.80	CF-27
4	रोपण प्रहरी का व्यय 8.00है० प्रति श्रमिक	50	प्रति दिन	230.00	11500.00	CF-28
5	अन्य प्रकीर्ण व्यय		ल०स०		1983.34	वास्तविक व्यय (बाजार दर)
			योग-		20000.00	

### पंचम वर्ष अनुरक्षण

- 4 -



(5)

क्र०	कार्य का विवरण	मात्रा	इकाई	दर	योग	अनुसूचित दर क्रमांक
1	2	3	4	5	6	
1	सिंचाई कार्य— 5 बार	3130	प्रति पौध	0.93	2910.90	CF-21
2	निराई—गुड़ाई कार्य — 2 बार	1252	प्रति पौध	1.73	2165.96	CF-17
3	पूनिंग कार्य	626	प्रति पौध	2.30	1439.80	CF-27
5	अन्य प्रकीर्ण व्यय		ल0स0		1483.34	वास्तविक व्यय (बाजार दर)
				योग—	8000.00	

षष्ठम् वर्ष अनुरक्षण

क्र०	कार्य का विवरण	मात्रा	इकाई	दर	योग	अनुसूचित दर क्रमांक
1	2	3	4	5	6	
1	सिंचाई कार्य— 5 बार	3130	प्रति पौध	0.93	2910.90	CF-21
2	निराई—गुड़ाई कार्य — 2 बार	1252	प्रति पौध	1.73	2165.96	CF-17
3	पूनिंग कार्य	626	प्रति पौध	2.30	1439.80	CF-27
4	अन्य प्रकीर्ण व्यय		ल0स0		1483.34	वास्तविक व्यय (बाजार दर)
				योग—	8000.00	

सप्तम् वर्ष अनुरक्षण

क्र०	कार्य का विवरण	मात्रा	इकाई	दर	योग	अनुसूचित दर क्रमांक
1	2	3	4	5	6	
1	सिंचाई कार्य— 5 बार	3130	प्रति पौध	0.93	2910.90	CF-21
2	निराई—गुड़ाई कार्य — 2 बार	1252	प्रति पौध	1.73	2165.96	CF-17
3	पूनिंग कार्य	626	प्रति पौध	2.30	1439.80	CF-27
4	अन्य प्रकीर्ण व्यय		ल0स0		1483.34	वास्तविक व्यय (बाजार दर)
				योग—	8000.00	

अष्टम् वर्ष अनुरक्षण

क्र०	कार्य का विवरण	मात्रा	इकाई	दर	योग	अनुसूचित दर क्रमांक
1	2	3	4	5	6	
1	सिंचाई कार्य— 5 बार	3130	प्रति पौध	0.93	2910.90	CF-21
2	निराई—गुड़ाई कार्य — 2 बार	1252	प्रति पौध	1.73	2165.96	CF-17
3	पूनिंग कार्य	626	प्रति पौध	2.30	1439.80	CF-27
4	अन्य प्रकीर्ण व्यय		ल0स0		1483.34	वास्तविक व्यय (बाजार दर)
				योग—	8000.00	

नवम् वर्ष अनुरक्षण

क्र०	कार्य का विवरण	मात्रा	इकाई	दर	योग	अनुसूचित दर क्रमांक
1	2	3	4	5	6	
1	सिंचाई कार्य— 3 बार	1878	प्रति पौध	0.93	1746.54	CF-21
2	निराई—गुड़ाई कार्य — 2 बार	1252	प्रति पौध	1.73	2165.96	CF-17



3	पूनिंग कार्य	626	प्रति पौध	2.30	1439.80	CF-27
4	अन्य प्रकीर्ण व्यय		ल0स0		1647.70	वास्तविक व्यय (बाजार दर)
				योग-	7000.00	

**दशम् वर्ष अनुरक्षण**

क्र० सं०	कार्य का विवरण	मात्रा	इकाई	दर	योग	अनुसूचित दर क्रमांक सं०
1	2	3	4	5	6	
1	सिंचाई कार्य- 3 बार	1878	प्रति पौध	0.93	1746.54	CF-21
2	निराई-गुड़ाई कार्य - 2 बार	1252	प्रति पौध	1.73	2165.96	CF-17
3	पूनिंग कार्य	626	प्रति पौध	2.30	1439.80	CF-27
4	अन्य प्रकीर्ण व्यय		ल0स0		1647.70	वास्तविक व्यय (बाजार दर)
				योग-	7000.00	

**क्षतिपूरक वनीकरण व्यय का सारांश (दस वर्षों तक)**

क्र०	कार्य का विवरण	वर्तमान दर के	10% महगाई दर के अनुसार	प्रयोक्ता एजेंसी
1	अग्रिम मृदा कार्य	52400.00	1	52400.00
2	वृक्षारोपण कार्य	104600.00	1.1	115060.00
3	प्रथम वर्ष	31200.00	1.21	37752.00
4	द्वितीय वर्ष	20000.00	1.331	26620.00
5	तृतीय वर्ष	20000.00	1.4641	29282.00
6	चतुर्थ वर्ष	20000.00	1.6105	32210.00
7	पंचम वर्ष	8000.00	1.7716	14172.80
8	षष्ठम् वर्ष	8000.00	1.9488	15590.40
9	सप्तम् वर्ष	8000.00	2.1437	17149.60
10	अष्टम् वर्ष	8000.00	2.3581	18864.80
11	नवम् वर्ष	7000.00	2.5939	18157.30
12	दशम् वर्ष	7000.00	2.8533	19973.10
	योग :-	294200.00		397232.00
	<b>Net Amount</b>			<b>397300.00</b>

नोट:-हस्तिनापुर वन्य जीव विहार की सीमा सुव्यस्थीकरण के उपरान्त नयी प्रबन्ध योजना के निरूपण /अनुमोदन की प्रक्रिया संचालित है। ऐसी स्थिति में बिजनौर सामाजिक वानिकी प्रभाग की कार्य योजना अध्याय -11 के अनुसार वन्य जीवों हेतु उपयुक्त देसी एवं चारा पत्ती तथा लघु प्रकाष्ठ, फल फूल आदि प्रदान करने वाली प्रजातियों का रोपण कराया जायेगा।

क्षेत्रीय वन अधिकाषी  
बिजनौर

पतिलिखित/हस्ताक्षरित

(रमेश चन्द्र)

(ज्ञान सिंह)

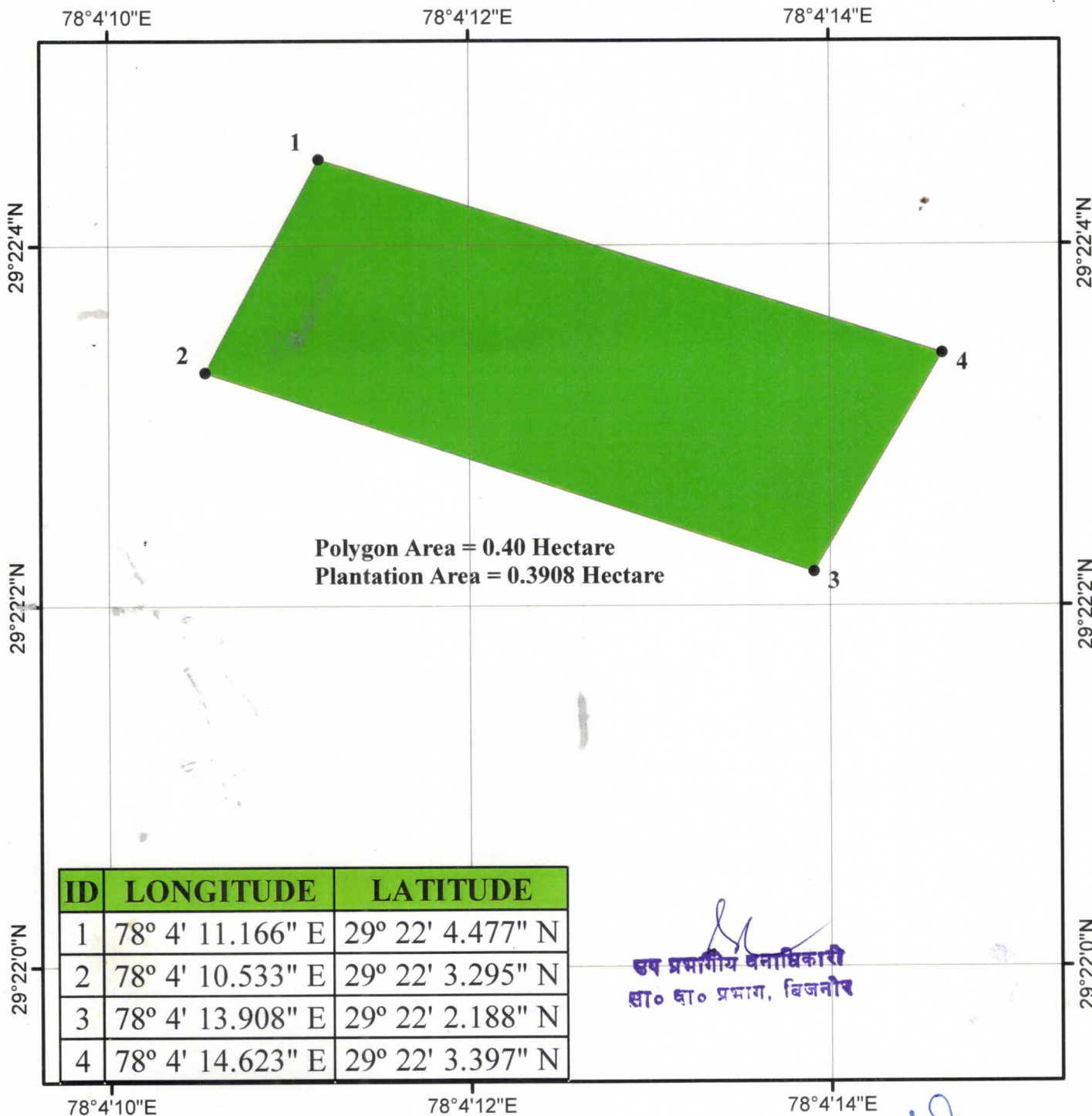
प्रभागोय निदेशक  
Divisional Director  
सामाजिक वानिकी प्रभाग  
Social Forestry Division  
बिजनौर  
BIGNOR



**Geo-Reference Map of Proposed CA Land In Kaderpur Jaswant Forest Block, Bijnor Range,  
Social Forestry Division Bijnor Against Proposed Forest Land For Approach Road For  
M/S Indian Oil Corporation Limited Moradabad By Proposed MS/HSD & Retail Outlet Along  
LHS Of Nehtaur-Haldaur (SH-12) In Between Km.150 To Km 153 At Khasra No.24  
Village- Jyothi Tehsil-Dhampur, District- Bijnor (U.P.)**

0 12.5 25 50  
M

Scale - 1:1,000



**Legend**

● GPS Points

Proposed CA Land

**क्षेत्रीय वन अधिकारी**  
**बिजनौर**

**प्रभागीय निदेशक**  
**सामाजिक वानिकी प्रभाग**  
**बिजनौर**



Topo Sheet Map of Proposed CA Land In Kaderpur Jaswant Forest Block, Bijnor Range, Social Forestry Division Bijnor Against Proposed Forest Land For Approach Road For M/S Indian Oil Corporation Limited Moradabad  
By Proposed MS/HSD & Retail Outlet Along LHS Of Nehtaur-Haldaur (SH-12) In Between Km.150 To Km 153 At Khasra No.24 Village- Jyothi Tehsil-Dhampur, District- Bijnor (U.P.)

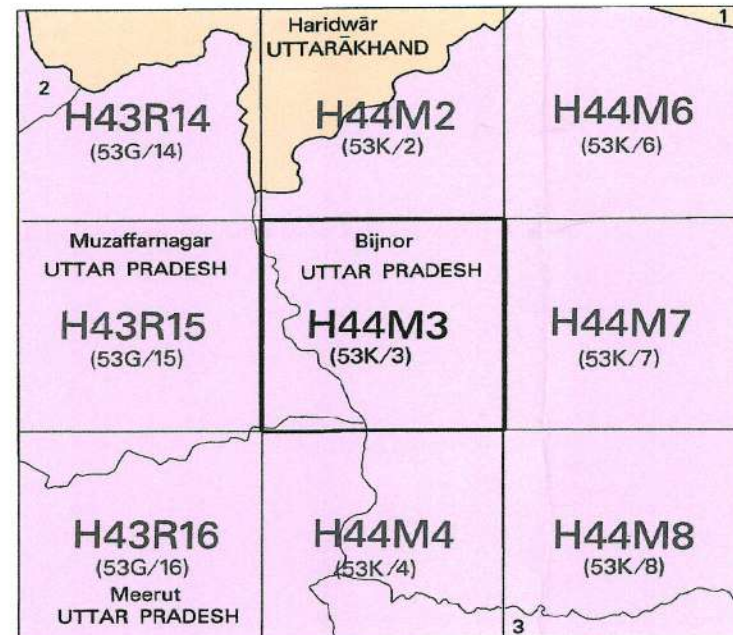


निर्वात के लिए नहीं NOT FOR EXPORT

OPEN SERIES  
MAP

No. H44M3

Scale 1:50,000



- 1 Garhwal, UTTARAKHAND.
- 2 Saharanpur, UTTAR PRADESH.
- 3 Jyotiba Phule Nagar, UTTAR PRADESH.

भारतीय सर्वेक्षण विभाग

SURVEY OF INDIA

1st Edition 2011.

Price: ₹ 70/-

CONVENTIONAL SYMBOLS

- Express highway: with toll; with bridge; with distance stone  
Roads, metalled: according to importance  
Roads, double carriageway: according to importance  
Unmetalled road: Cart-track; Puck-track with pass; Foot-path  
Streamers with track in both directions; Canal  
Dams: masonry or rock-filled; earthwork; Weir  
River: dry with water channel; with island & rocks; Tidal River  
Submerged rocks; Shoal; Swamp; Reeds  
Wells: lined; unlined; Tube-well; Spring; Tanks; perennial; dry  
Embankments: road or rail; tank; Broken ground  
Railways: broad gauge; double; single with station; under constr.  
Railways, other gauges: double; single with distance stone; do.  
Mineral line or tramway; Kila; Cutting with tunnel  
Contours with scale-heights; Rocky slopes; Cliff  
Sand features: dunes; dunes with sparse vegetation; dunes with dense vegetation  
Towns or Villages: inhabited; deserted; Fort  
Huts: permanent; temporary; Tower; Antiquities  
Temple; Chhatra; Church; Mosque; Idgah; Tomb; Graves  
Lighthouse; Lightship; Buoys: lighted; unlighted; Anchorage  
Mine: Vine on trellis; Grass; Scrub  
Palms; palm-trees; other Plantain; Conifer; Bamboo; Other trees  
Areas: cultivated; wooded; Surveyed tree  
Boundary: international  
State: demarcated; undemarcated  
District: subdivision; taluk or taluk; forest  
Boundary pillars: surveyed; uncoloured  
Height: triangulated; station; point; approximate  
Bench-mark: geodetic; tertiary; canal  
Post office; Telegraph office; Overhead tank  
Rest house or inspection bungalow; Circuit house; Police station  
Camping ground; Forest: reserved; protected  
Spaced names: administrative; locality or tribal  
Hospital; Dispensary; Veterinary; Hospital/Dispensary  
Aerodrome; Helipad; Tourist site  
Power line: with pylons surveyed; with poles unsurveyed

Legend

Proposed CA Land

REFERENCES

SH 12 State Highway No. 12. NH 119 National Highway No. 119.  
City Chitrey

NOTES :-

Heights are in metres and above Indian mean sea level.  
Contours are approximate.  
A relative height, B, represents the approximate height, in metres, between the top and bottom of a slope.  
Tanks shown dry, in this area, usually contain water from July to December.  
The district boundary in the Ganga River follows the main deep channel and will change with the fluctuation of that channel.  
All cart-tracks and unmetalled roads in this sheet are usually motorable in dry season.  
The area adjoining the Ganga and Malin Rivers are liable to change owing to continual fluctuations in the course of the river.

COMPILATION INDEX

A Surveyed during 1956-67. Updated for major details during 2003-2004.

Projection - UTM Datum - WGS 84

Magnetic Variation from True North about 4° East in 2005.  
(increasing by about 1° annually).

1:50,000

500 m to 1 cm  
Metres 500 1 2 3 Kilometres  
CONTOUR INTERVAL 30 METRES

For further details about this map, please contact

Additional Survey General  
Uttarakhand & West Uttar Pradesh Geo-Spatial Data Centre  
Survey of India, 17 E.C. Road Karanpur  
Dehra Dun  
Fax : 0135 - 2656402

WEBSITE - www.surveyofindia.gov.in

Reproduction in whole or part by any means is prohibited  
without the written permission of Survey of India, the  
National Mapping Agency.

GOVERNMENT OF INDIA COPYRIGHT, 2011.



REG. No. - WPG D 11 (Uttarakhand & West UPGDC-1:50,000)

भारत के सर्वेक्षणकर्ता सर्वेक्षणकर्ता, बीनोर, के निर्देशन में प्रकाशित,  
Published under the direction of Swarna Subba Rao, B.E., Surveyor General of India,  
Survey of India, Hathibarkala Estate, Post Box No. 37, Dehra Dun - 248001 (Uttarakhand),  
Department of Science & Technology, Government of India.

PRINTED AT THE WESTERN PRINTING GROUP OF SURVEY OF INDIA.

क्षेत्रीय वन अधिकारी  
बिजनौर

क्षेत्रीय वन अधिकारी  
हा० हा० ग्रामा, बिजनौर

क्षेत्रीय निर्देशक  
क्षेत्रीय वन अधिकारी  
बिजनौर



ई-मेन

कार्यालय वन संरक्षक एवं क्षेत्रीय निदेशक, मुरादाबाद क्षेत्र, मुरादाबाद।

पत्रांक 2787 / 14-1 दिनांक, मुरादाबाद 04-2025

सेवा में,

मुख्य वन संरक्षक/नोडल अधिकारी,  
उ०प्र०, लखनऊ।

विषय:-

जनपद बिजनौर की तहसील धामपुर के ग्राम ज्योटी की खसरा/गाटा संख्या-24, नहतौर-हल्दौर मार्ग (एस०एच०-12) किमी० 150 से 153 के मध्य की बाँयी पटरी पर पेट्रोल/डीजल पम्प इण्डियन आयल कार्पो० लि०, मुरादाबाद के सम्पर्क मार्ग में प्रभावित 0.1954 हे० संरक्षित वन भूमि के गैर वानिकी प्रयोग एवं 05 वृक्षों के पातन/ट्रान्सप्लांट की अनुमति के सम्बन्ध में। File No. FP/UP/OTHERS/141612/2021

सन्दर्भ:-

भारत सरकार की पत्र संख्या-8B/UP/06/213/2022 /FC/836 दिनांक 19.01.2023

महोदय,

उपरोक्त संदर्भित पत्र का अवलोकन करने की कृपा करें। भारत सरकार के उपरोक्त संदर्भित पत्र द्वारा विषयक प्रकरण में निर्गत सैद्धान्तिक स्वीकृति की अनुपालन आख्या/अभिलेख प्रभागीय निदेशक, सा०वा० प्रभाग, बिजनौर ने अपने पत्र संख्या-4927/14-1 दिनांक 03.04.2024 द्वारा ऑनलाईन प्रेषित किया गया है।

अतः प्रभागीय निदेशक, सा०वा० प्रभाग, बिजनौर द्वारा ऑनलाईन कर प्रेषित की गयी सैद्धान्तिक स्वीकृति की अनुपालन आख्या/अभिलेख सहमति सहित ऑनलाईन इस आशय से प्रेषित है कि कृपया विषयक प्रकरण में आवश्यक कार्यवाही करने की कृपा करें।

भवदीय,

(रमेश चन्द्र)

वन संरक्षक एवं क्षेत्रीय निदेशक,  
मुरादाबाद क्षेत्र, मुरादाबाद।

पत्रांक-2787 / उक्तदिनांकित।

प्रतिलिपि:-

प्रभागीय निदेशक, सा०वा० प्रभाग, बिजनौर को उनके पत्र दिनांक 03.04.2025 के क्रम में सूचनार्थ एवं आवश्यक कार्यवाही हेतु प्रेषित।

(रमेश चन्द्र)

वन संरक्षक एवं क्षेत्रीय निदेशक,  
मुरादाबाद क्षेत्र, मुरादाबाद।



कार्यालय प्रभागीय निदेशक सामाजिक वानिकी प्रभाग, बिजनौर  
पत्रांक 927/14-1 बिजनौर दिनांक अप्रैल 103/ 2025  
सेवा मे

वन संरक्षक एवं क्षेत्रीय निदेशक

मुरादाबाद वृत्त, मुरादाबाद।

विषय:- जनपद बिजनौर तहसील धामपुर के ग्राम ज्योटी की खसरा सख्या-24 नहतौर-हल्दौर मार्ग (एस0एच0-12) किमी0 150 से 153 के मध्य की बांयी पटरी पर पेट्रोलल/डीजल पम्प मैसर्स इण्डियन आयल कार्पोरेशन लि0 मुरादाबाद के सम्पर्क मार्ग में प्रभावित 0.1954 हे0 वन भूमि के गैर वानिकी प्रयोग एवं 5 वृक्षों के पातन/ट्रांसप्लांट की अनुमति के संबंध में।

सन्दर्भ:- भारत सरकार पर्यावरण, वन एवं जलवायु परिवर्तन मन्त्रालय एकीकृत क्षेत्रीय कार्यालय लखनऊ की सैद्धान्तिक स्वीकृति सख्या-8बी/यू0पी0/06/213/2022/एफ.सी./836 दिनांक 19.01.2023 महोदय,

उपरोक्त सैद्धान्तिक स्वीकृति में उल्लिखित शर्तों के आलोक में प्रस्तावक विभाग द्वारा अनुपालन आख्या प्रेषित की है। जिसको संस्तुति सहित हस्ताक्षरित कर निम्न प्रकार प्रेषित है:-

Sr No	Conditions	Status of Compliance
1	Legal status of the diverted forest land shall remain unchanged.	As per compliance 1, M/S Indian Oil Corporation Limited hereby undertakes that as per Forest (Conservation) Act, 1980 legal status of the diverted forest land will not be changed.
2	Compensatory afforestation shall be taken up by the Forest Department for plantation of 626 trees on area of 0.4ha in , Kaderpur Jaswant Forest Block, Bijnor Range, District Bijnor. at the cost of user agency. As far as practicable a mixture of local indigenous species will be planted and monoculture of a species has to be avoided.	As per compliance 2, M/S Indian Oil Corporation Limited that the cost incurred plantation of 626 splings over an area of 0.4ha in ,Kaderpur Jaswant Forest Block, of Bijnor Range, District Bijnor .has been remitted in the Uttar Pradesh CAMPA Fund by the IOCL.  The mixed plantation of indigenous species will be done by Forest and Division Rampur.
3	The cost of Compensatory afforestation at the prevailing wage rates as per compensatory afforestation at the prevailing wages rate as per compensatory afforestation scheme and the cost of survey, demarcation and	As per compliance,3, M/S Indian Oil Corporation Limited hereby undertakes that the cost of compensatory afforestation and its maintenance for 10 year with the appropriate provision for anticipated cost increase for works scheduled for subsequent years as per the demand of the UP Forest Department has

D/M  
कृपया आवश्यक कार्यवाही करें।

वन संरक्षक  
21/4/25

21/4

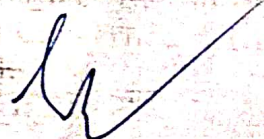
21/4



erection of permanent pillars if required on the CA land shall be deposited in advance with the Forest Department by the project authority. The CA will be maintained for 10 years. The scheme may include appropriate provision for anticipated cost increase for works scheduled for subsequent years.	been vide letter no <b>4688/14-1 Bijnor dated 22/03/2025</b>			
	Remitted in the UP CAMPA Fund by the IOCL. Through RTGS. The copy of the challan is attached herewith.			
	The details of the remitted amount is as below:			
	Item	Amount (in Rs.)	Date of remitted	UTR No.
	CA & main tenance for 10 years	<b>397300.00</b>	<b>26.03.2025</b>	<b>PUNBR52025032610179099</b>
4 The State Government shall charge the Net Present Value (NPV) for the <b>0.1954</b> ha forest area to be diverted under this proposal from the user agency as per the orders of the Hon'ble Supreme Court of India dated 10.10.02, 01.08.03, 28.03.08, 24.04.08 and 09.05.2008 in IA No.566 in WP (C) No.202/1995 and as per guidelines issued by the Ministry vide letters No.5-1/1998 FC (Pt. II) dt. 18.09.03 as well as letter No.5-2/2006 FC dated 03.10.06 and 5-3/ 2007 dt. 05.02.09 in this regard.  <b>Revised amount of NPV as applicable as per orders dated 06-01-2022 and 19-01-2022 shall be deposited by User Agency in this regard.</b>	<b>As per compliance 4, M/S Indian Oil Corporation Limited has remitted the payment for the Net Present Value (NPV) of the diverted forest land at the rates approved by the Ministry of UP CAMPA fund. The copy of the Online paid receipt for the same has been attached herewith. The details of the remitted amount is as below:-</b>			
	Item	Amount (in Rs.)	Date of remitted	UTR No.
	NPV for <b>0.1954</b> ha Forest area	<b>187150.00</b>	<b>26.03.2025</b>	<b>PUNBR52025032610179099</b>




5	Additional amount of the NPV of the diverted forest land, if any, becoming due after finalization of the same by the Hon'ble Supreme Court of India on receipt of the report from the Expert Committee, shall be charged by State Government from the User Agency. The User Agency shall furnish an undertaking to this effect.	<b>As per compliance 5,</b> M/S Indian Oil Corporation Limited hereby undertakes that the additional amount of the NPV of the diverted forest land, if any, becoming due after finalization of the same by the Hon'ble Supreme Court of India on receipt of the report from the Expert Committee, will be paid to the State Government by the IOCL.
6	User agency shall restrict the felling to the enumerated 05 trees/any minimum numbers in the diverted forest land and the trees shall be felled under the strict supervision of the State Forest Department and the cost of felling of trees shall be deposited by the User Agency with the State Forest Department.	<b>As per compliance 6,</b> M/S Indian Oil Corporation Limited hereby undertakes that the user agency shall restrict the felling to the enumerated 05 trees/any minimum numbers in the diverted forest land and the trees shall be felled under the strict supervision of the State Forest Department and the cost of felling of trees shall be deposited by the User Agency with the State Forest Department.
7	The complete compliance of the FRA, 2006 shall be ensured by way of prescribed certificate from the concerned District Collector.	<b>As per compliance 7,</b> the complete compliance of the FRA, 2006 will be provided.
8	No violation of FCA certificate from concerned DFO shall be provided.	<b>As per compliance 8,</b> No Violation FCA Certificate from Concerned Divisional Officer will be provided.
9	Greenery will be maintained by user agency around Periphery of Fuel Station.	<b>As per compliance 9</b> M/S Indian Oil Corporation Limited hereby undertakes that the greenery will be maintained by IOCL around Periphery of Fuel station.
10	User Agency shall use the land between entry and exit for Plantation and Conservation of trees. The same shall be demarcated by 2 feet wall.	<b>As per compliance 10,</b> M/S Indian Oil Corporation Limited hereby undertakes that it will use the land between entry and exit for plantation and conservation of trees and the same will be demarcated by 2 feet wall.





11	Plantation Shall all so be done along the inside boundary of Fuel Station.	<b>As per compliance 11,</b> M/S Indian Oil Corporation Limited, hereby undertakes that the plantation will also be done along the inside boundary of Fuel station.
12	Certificate of DFO Certifying that the proposed RO is not in closed proximity of any existing RO In accordance with MORTH guide lines dated 24-07-2013 has to be provided.	<b>As per compliance 12,</b> Certificate of Divisional Forest Officer Certifying that the proposed Fuel station is not close proximity of any existing Fuel station has been attached.
13	The boundary of diverted forest land shall be suitably demarcated on ground at the project Cost, as per the direction of the Concerned Divisional Forest Officer.	<b>As per compliance 13</b> M/S Indian Oil Corporation Limited hereby undertakes that the boundary of the diverted forest land will be suitably demarcated on ground at the project, as per the directions of the Concerned Divisional Forest Officer.
14	The Period of diversion under this approval shall be co-terminus with period of lease to be granted in favour of the User Agency or the project life whichever is less.	<b>As per compliance 14</b> M/S Indian Oil Corporation Limited hereby undertakes that the period of the diversion under this approval will be co-terminus with the period of lease to be granted in favour of the IOCL or the project life, whichever less.
15	Marking list of trees that have been proposed to be retained needs to be submitted and accordingly these trees to be marked on the field.	<b>As per compliance 15</b> M/S Indian Oil Corporation Limited hereby undertakes that the marking list of trees that have been proposed to be retained needs to be submitted and accordingly these trees to be marked on the field.
16	The KML file of the area to be diverted the CA areas the proposed SMC work, the proposed catchment area treatment area and the WLMP area shall be uploaded on the E-Green watch portal with all requisite detail before Commencement of work.	<b>As per compliance 16,</b> Forest department will execute the above work on e-green watch portal.
17	Any other condition that the Ministry of Environment, Forest & Climate Change may stipulate from time to time in the	<b>As per compliance 17</b> M/S Indian Oil Corporation Limited undertakes that the follow any other conditions that the Ministry





	interest of conservation ,protection and development of forests & wildlife.	of Environment, forest & Climate Change may stipulated from time to time in the interest of conservation, protection and development of forest & wildlife.
18	The compliance report shall be uploaded on e-portal ( <a href="https://parivesh.nic.in">https // parivesh .nic.in</a> ).	<b>As per compliance 18</b> all the compliance report will be uploaded only through e-portal ( <a href="https://parivesh.nic.in">https // parivesh .nic.in</a> ). by IOCL.
19	All the Funds received from the user Agency Under the Project shall be transferred /Deposited to Campa Fund only though e-portal ( <a href="https://parivesh.nic.in">https://parivesh.nic.in/</a> ).	<b>As per compliance 19</b> M/S Indian Oil Corporation Limited hereby undertakes that entire amount of CA and NPV as demanded by forest department has been remitted to CAMPA Fund through ( <a href="https://parivesh.nic.in">https // parivesh .nic.in</a> ). and challan copy for the same has been attached.

अतः उपरोक्तानुसार मुख्य वन सरक्षक/नोडल अधिकारी उ0प्र0 लखनऊ को भेजने की कृपा करे।  
सलग्नक:-यथोपरि

भवदीय  
(ज्ञान सिंह)  
प्रभागीय निदेशक  
सामाजिक वानिकी प्रभाग,  
बिजनौर।

पत्राक 4927

/14-1 उक्तदिनांकित  
प्रतिलिपि वरिष्ठ प्रबन्धक इण्डियन आयल कार्पोरेशन लि0 मुरादाबाद को उपरोक्तानुसार सूचनार्थ एवं आवश्यक कार्यवाही हेतु प्रेषित।

प्रतिलिपि क्षेत्रीय वन अधिकारी धामपुर को उपरोक्तानुसार सूचनार्थ एवं आवश्यक कार्यवाही हेतु प्रेषित।

(ज्ञान सिंह)  
प्रभागीय निदेशक  
सामाजिक वानिकी प्रभाग,  
बिजनौर।



To,

Divisional Director  
Social Forestry Division  
Bijnor

Subject: Proposal for non forestry use of 0.1954 ha of forest land under Forest (Conservation) Act, 1980 in Favour of M/s Indian Oil Corporation LTD Moradabad for approach access to retail outlet at Village Jyothi Khasra/Gata. 24 Along Nehtaur-Haldaur Road (SH-12) in km. 150 to 153 LHS) Tehsil Dhampur District Bijnor (UTTAR PRADESH)-reg **(Online Proposal No. FP/UP/Others/141612/2021)**

Reference: Ministry of Environment, Forest & Climate Change Integrated Regional Office, Lucknow Stage-1 letter number 8B/UP/06/213/2022/FC/836  
**Dated 19.01.2023.**

Sr. No.	Conditions	Status of Compliance
1	Legal status of the diverted forest land shall remain unchanged.	<b>As per compliance 1</b> , M/S Indian Oil Corporation Limited hereby undertakes that as per Forest (Conservation) Act, 1980 legal status of the diverted forest land will not be changed.
2	Compensatory afforestation shall be taken up by the Forest Department for plantation of 626 trees on area of 0.4ha in , Kaderpur Jaswant Forest Block, Bijnor Range, District Bijnor. at the cost of user agency. As far as practicable a mixture of local indigenous species will be planted and monoculture of a species has to be avoided.	<b>As per compliance 2</b> , M/S Indian Oil Corporation Limited that the cost incurred plantation of 626 splings over an area of 0.4ha in ,Kaderpur Jaswant Forest Block, of Bijnor Range, District Bijnor .has been remitted in the Uttar Pradesh CAMPA Fund by the IOCL.  The mixed plantation of indigenous species will be done by Forest and Division Rampur.
3	The cost of Compensatory afforestation at the prevailing wage	<b>As per compliance,3</b> , M/S Indian Oil Corporation Limited hereby undertakes that the cost of compensatory afforestation and its maintenance for 10 year with the appropriate provision for anticipated cost increase for works scheduled for subsequent years as per the





	rates as per compensatory afforestation at the prevailing wages rate as per compensatory afforestation scheme and the cost of survey, demarcation and erection of permanent pillars if required on the CA land shall be deposited in advance with the Forest Department by the project authority. The CA will be maintained for 10 years. The scheme may include appropriate provision for anticipated cost increase for works scheduled for subsequent years.	demand of the UP Forest Department has been vide letter no <b>4688/14-1 Bijnor dated 22/03/2025</b>			
		Remitted in the UP CAMPA Fund by the IOCL. Through RTGS. The copy of the challan is attached herewith.			
		The details of the remitted amount is as below:			
		Item	Amount (in Rs.)	Date of remitted	UTR No.
		CA & maintenance for 10 years	<b>397300.00</b>	26.03.2025	PUNBR52025032610179099
4	The State Government shall charge the Net Present Value (NPV) for the <b>0.1954</b> ha forest area to be diverted under this proposal from the user agency as per the orders of the Hon'ble Supreme Court of India dated 10.10.02, 01.08.03, 28.03.08, 24.04.08 and 09.05.2008 in IA No.566 in WP (C) No.202/1995 and as per guidelines issued by the	<b>As per compliance 4</b> , M/S Indian Oil Corporation Limited has remitted the payment for the Net Present Value (NPV) of the diverted forest land at the rates approved by the Ministry of UP CAMPA fund. The copy of the Online paid receipt for the same has been attached herewith. The details of the remitted amount is as below:-			
		Item	Amount (in Rs.)	Date of remitted	UTR No.
		NPV for <b>0.1954</b> ha Forest area	<b>187150.00</b>	26.03.2025	PUNBR52025032610179099





	<p>Ministry vide letters No.5-1/1998 FC (Pt. II) dt. 18.09.03 as well as letter No.5-2/2006 FC dated 03.10.06 and 5-3/2007 dt. 05.02.09 in this regard.</p> <p><b>Revised amount of NPV as applicable as per orders dated 06-01-2022 and 19-01-2022 shall be deposited by User Agency in this regard.</b></p>	
5	<p>Additional amount of the NPV of the diverted forest land, if any, becoming due after finalization of the same by the Hon'ble Supreme Court of India on receipt of the report from the Expert Committee, shall be charged by State Government from the User Agency. The User Agency shall furnish an undertaking to this effect.</p>	<p><b>As per compliance 5,</b> M/S Indian Oil Corporation Limited hereby undertakes that the additional amount of the NPV of the diverted forest land, if any, becoming due after finalization of the same by the Hon'ble Supreme Court of India on receipt of the report from the Expert Committee, will be paid to the State Government by the IOCL.</p>
6	<p>User agency shall restrict the felling to the enumerated 05 trees/any minimum numbers in the diverted forest land and the trees shall be felled under the strict supervision of the State Forest</p>	<p><b>As per compliance 6,</b> M/S Indian Oil Corporation Limited hereby undertakes that the user agency shall restrict the felling to the enumerated 05 trees/any minimum numbers in the diverted forest land and the trees shall be felled under the strict supervision of the State Forest Department and the cost of felling of trees shall be deposited by the User Agency with the State Forest Department.</p>






	Department and the cost of felling of trees shall be deposited by the User Agency with the State Forest Department.	
7	The complete compliance of the FRA, 2006 shall be ensured by way of prescribed certificate from the concerned District Collector.	<b>As per compliance 7</b> , the complete compliance of the FRA, 2006 will be provided.
8	No violation of FCA certificate from concerned DFO shall be provided.	<b>As per compliance 8</b> , No Violation FCA Certificate from Concerned Divisional Officer will be provided.
9	Greenery will be maintained by user agency around Periphery of Fuel Station.	<b>As per compliance 9</b> M/S Indian Oil Corporation Limited hereby undertakes that the greenery will be maintained by IOCL. around Periphery of Fuel station.
10	User Agency shall use the land between entry and exit for Plantation and Conservation of trees. The same shall be demarcated by 2 feet wall.	<b>As per compliance 10</b> , M/S Indian Oil Corporation Limited hereby undertakes that it will use the land between entry and exit for plantation and conservation of trees and the same will be demarcated by 2 feet wall.
11	Plantation Shall all so be done along the inside boundary of Fuel Station.	<b>As per compliance 11</b> , M/S Indian Oil Corporation Limited, hereby undertakes that the plantation will also be done along the inside boundary of Fuel station.
12	Certificate of DFO Certifying that the proposed RO is not in closed proximity of any existing RO In accordance with	<b>As per compliance 12</b> , Corticate of Divisional Forest Officer Certifying that the proposed Fuel station is not close proximity of any existing Fuel station has been attached.








	MORTH guide lines dated 24-07-2013 has to be provided.	
13	The boundary of diverted forest land shall be suitability demarcated on ground at the project Cost, as per the direction of the Concerned Divisional Forest Officer.	<b>As per compliance 13</b> M/S Indian Oil Corporation Limited hereby undertakes that the boundary of the diverted forest land will be suitability demarcated on ground at the project, as per the directions of the Concerned Divisional Forest Officer.
14	The Period of diversion under this approval shall be co-terminus with period of lease to be granted in favour of the User Agency or the project life whichever is less.	<b>As per compliance 14</b> M/S Indian Oil Corporation Limited hereby undertakes that the period of the diversion under this approval will be co-terminus with the period of lease to be granted in favour of the IOCL or the project life, whichever less.
15	Marking list of trees that have been proposed to be retained needs to be submitted and accordingly these trees to be marked on the field.	<b>As per compliance 15</b> M/S Indian Oil Corporation Limited hereby undertakes that the marking list of trees that have been proposed to be retained needs to be submitted and accordingly these trees to be marked on the field.
16	The KML file of the area to be diverted the CA areas the proposed SMC work, the proposed catchment area treatment area and the WLMP area shall be uploaded on the E-Green watch portal with all requisite detail before Commencement of work.	<b>As per compliance 16</b> , Forest department will execute the above work on e-green watch portal.





17	Any other condition that the Ministry of Environment, Forest & Climate Change may stipulate from time to time in the interest of conservation, protection and development of forests & wildlife.	<b>As per compliance 17</b> M/S Indian Oil Corporation Limited undertakes that the follow any other conditions that the Ministry of Environment, forest & Climate Change may stipulated from time to time in the interest of conservation, protection and development of forest & wildlife.
18	The compliance report shall be uploaded on e-portal ( <a href="https://parivesh.nic.in">https // parivesh .nic.in</a> ).	<b>As per compliance 18</b> all the compliance report will be uploaded only through e-portal ( <a href="https://parivesh.nic.in">https // parivesh .nic.in</a> ). by IOCL.
19	All the Funds received from the user Agency Under the Project shall be transferred /Deposited to Campa Fund only through e-portal ( <a href="https://parivesh.nic.in">https://parivesh.nic.in/</a> ).	<b>As per compliance 19</b> M/S Indian Oil Corporation Limited hereby undertakes that entire amount of CA and NPV as demanded by forest department has been remitted to CAMPA Fund through ( <a href="https://parivesh.nic.in">https // parivesh .nic.in</a> ). and challan copy for the same has been attached.

  
 (Authorised Signatory)  
  
**Indian Oil Corporation Limited**  
**Moradabad Divisional Office**

  
 Divisional Director  
 Social Forestry Division  
 BIJNOR



**Condition No.1**

## **UNDERTAKING**

Proposal for non forestry use of 0.1954 ha of forest land under Forest (Conservation) Act, 1980 in Favour of M/s Indian Oil Corporation LTD Moradabad for approach access to retail outlet at Village Jyothi Khasra/Gata. 24 Along Nehtaur-Haldaur Road (SH-12) in km. 150 to 153 LHS Tehsil Dhampur District Bijnor (UTTAR PRADESH)-reg (Online Proposal No. FP/UP/Others/141612/2021

**As per compliance 1**, M/S Indian Oil Corporation Limited hereby undertakes that as per Forest (Conservation) Act, 1980 legal status of the forest land will not be changed.



(Authorised Signatory)

**Indian Oil Corporation Limited  
Moradabad Divisional Office**



**Divisional Director  
Social Forestry Division  
BIJNOR**



## UNDERTAKING

Proposal for non forestry use of 0.1954 ha of forest land under Forest (Conservation) Act, 1980 in Favour of M/s Indian Oil Corporation LTD Moradabad for approach access to retail outlet at Village Jyothi Khasra/Gata. 24 Along Nehtaur-Haldaur Road (SH-12) in km. 150 to 153 LHS Tehsil Dhampur District Bijnor (UTTAR PRADESH)-reg (Online Proposal No. FP/UP/Others/141612/2021

As per compliance 2, 3 & 4, M/S Indian Oil Corporation Limited hereby undertakes that Net Present Value (NPV) Compensatory Afforestation amount and other permissible bills, reimbursement of plantation fund management and planning authority has been deposited in CAMPA fund by e-challan and Online paid Slip copy for the same has been attached.

Sr. No.	Description/Item	Amount (In Rs.)	Types of fund transfer	Date	UTR No.
1	2	3	4	5	6
1.	As per Condition No.2 & 3 Plantation of 626 trees over an area 0.4ha & Maintenance for 10 years/(CA)	397300.00	RTGS	25.03.2025	PUNBR52025032610179099
2.	As per Condition No. 4, NPV of the proposed protected forest land 0.1954 ha (At the Revised NPV rate 957780 lakh as per ha as per order on dated 06.01.2022 & 19.01.2022)/(NPV)	187150.00			
	<b>TOTAL</b>	<b>584450.00</b>			

(Authorised Signatory)

Indian Oil Corporation Limited  
Moradabad Divisional Office

Divisional Director  
Social Forestry Division  
BIJNOR





1	EP/UP/OTHERS/14/16/12/2021	OTHERS/14/16/12/2021/594/199141612594/19 Jan 2023	CA: 397300/- Addl: 0/- PCA: 0/-, CA: 0/- Safety: 0/-, CAT: 0/- Zone: 0/-, Addl: 0/- NPV: 187150/- PA: 0/- 0: 0/- 0: 0/- 0: 0/- Total 584450/-	<input checked="" type="checkbox"/> Paid	<b>Fund Demand</b> Verified by : 25 Mar 2025 Nodal Officer On Bank Name : Union Bank : Of India Mode of : NEFT/RTGS Payment : (Challan) Challan : 25 Mar 2025 Generated On Transaction : 26 Mar 2025 Date	Demand Letter Generated Challan
CONSTRUCTION OF M/S IOCL MORADABAD BY PROPOSED A RETAIL OUTLET PROTECTED LAND IS REQUIRED TO BE DIVERTED (FCA 1980 FOR NON FORESTRY PURPOSE) SITE SITUATED AT VILLAGE JYOTHI KHASRA NO. 24 ALONG NEHTAUR - HALDAUR ROAD (SH-12) KM 150-153 (RHS) TEHSIL DHAMPUR DISTRICT BIJNOR (U.P.)						

*[Handwritten Signature]*



*[Handwritten Signature]*  
 Divisional Director  
 Social Forestry Division  
 BIJNOR



## **UNDERTAKING**

Proposal for non forestry use of 0.1954 ha of forest land under Forest (Conservation) Act, 1980 in Favour of M/s Indian Oil Corporation LTD Moradabad for approach access to retail outlet at Village Jyothi Khasra/Gata. 24 Along Nehtaur-Haldaur Road (SH-12) in km. 150 to 153 LHS Tehsil Dhampur District Bijnor (UTTAR PRADESH)-reg (Online Proposal No. FP/UP/Others/141612/2021

**As per compliance 5**, M/S Indian Oil Corporation Limited hereby undertakes that the additional amount of the NPV of the diverted forest land, if any, becoming due after finalization of the same by the Hon'ble Supreme Court of India on receipt of the report from the Expert Committee, will be paid to the State Government by the IOCL.

(Authorised Signatory)

Indian Oil Corporation Limited  
Moradabad Divisional Office



Divisional Director  
Social Forestry Division  
BIJNOR



## **UNDERTAKING**

Proposal for non forestry use of 0.1954 ha of forest land under Forest (Conservation) Act, 1980 in Favour of M/s Indian Oil Corporation LTD Moradabad for approach access to retail outlet at Village Jyothi Khasra/Gata. 24 Along Nehtaur-Haldaur Road (SH-12) in km. 150 to 153 LHS Tehsil Dhampur District Bijnor (UTTAR PRADESH)-reg (Online Proposal No. FP/UP/Others/141612/2021

**As per compliance 6**, M/S Indian Oil Corporation Limited hereby undertakes that the user agency shall restrict the felling to the enumerated 05 trees/any minimum numbers in the diverted forest land and the trees shall be felled under the strict supervision of the State Forest Department and the cost of felling of trees shall be deposited by the User Agency with the State Forest Department.

(Authorised Signatory)

**Indian Oil Corporation Limited  
Moradabad Divisional Office**



**Divisional Director  
Social Forestry Division  
BIJNOR**



**Condition No.7**

## **UNDERTAKING**

Proposal for non forestry use of 0.1954 ha of forest land under Forest (Conservation) Act, 1980 in Favour of M/s Indian Oil Corporation LTD Moradabad for approach access to retail outlet at Village Jyothi Khasra/Gata. 24 Along Nehtaur-Haldaur Road (SH-12) in km. 150 to 153 LHS Tehsil Dhampur District Bijnor (UTTAR PRADESH)-reg (Online Proposal No. FP/UP/Others/141612/2021

As per compliance 7, FRA certificate 2006 will be provided from concerned district collector.

(Authorised Signatory)

Indian Oil Corporation Limited  
Moradabad Divisional Office



Divisional Director  
Social Forestry Division  
BIJNOR



**FORM-I**

(for-plantations on non-forest land and notified as "protected forest" on or after 13<sup>th</sup> December 1930 and located in villages having no recorded Scheduled Tribe Population as per 2001 and 2011 census)

**[Rule 6(3) (e) of Forest (Conservation) Rules 2003 as amended up to date]**

Government of Uttar Pradesh

Office of District Collector, Bijnor.

No. 1608/14-1 Dated 04-12-2021

**TO WHOMSOEVER IT, MAY CONCERN**

In compliance of the Rule 6(3)(e) of the Forest (Conservation) Rules, 2003 [as amended vide the Forest (Conservation) Amendment Rules 2014: Forest (Conservation) Second Amendment Rules 2014] and Forest (Conservation) Amendment Rules 2016] it is certified that **0.1954** Hectares of forest land proposed to be diverted in favour of **IOCL, Moradabad** for Construction of Entry/Exit section for retail outlet in the district falls within the jurisdiction of Bijnor District, Uttar Pradesh **village(s) Jyothi, Khasra -24 in Dhampur tehsils** having no recorded population of Scheduled Tribes as per Census of India 2001 and 2011 it is further certified that:

(d) The Protected Forest (s) namely **Nehtaur-Haldaur Road (SH-12) Km.150 to 153 (LHS)** involved in the above villages are plantations raised on non-forest land on or after 13<sup>th</sup> December 1930 and were notified as **PF vide notification no (s) 1115/XIV-331-50 dated-10-02-1960.**

(b) Therefore, these PFs neither have residing Scheduled Tribes nor have Other Traditional Forest Dwellers (Residing in the PFs for more than 75 years) having rights recognized under Forest Rights Act, 2006.

Encl: As above.

(M. Semmaran)

Divisional Director  
Bijnor  
Social Forestry Division  
BIJNOR

(Umesh Mishra)  
District Magistrate

(उमेश मिश्रा)  
जिलाधिकारी, बिजनौर





**Census of India 2011**

**UTTAR PRADESH**

**SERIES-10**

**PART XII-B**

**DISTRICT CENSUS HANDBOOK**

**BIJNOR**

**VILLAGE AND TOWN WISE**

**PRIMARY CENSUS ABSTRACT (PCA)**



**2011**

**DIRECTORATE OF CENSUS OPERATIONS  
UTTAR PRADESH**



PRIMARY CENSUS ABSTRACT

CENSUS ABSTRACT

Nehtaur

Scheduled Castes population			Scheduled Tribes population			Literates			Name of Village
Persons	Males	Females	Persons	Males	Females	Persons	Males	Females	
11	12	13	14	15	16	17	18	19	2
726	377	349	6	4	2	483	287	196	Mahmoodpur Milak
46	21	25	-	-	-	445	248	197	Bilaspur
2,235	1,161	1,074	-	-	-	1,324	796	528	Salaimpur
			Un-inhabited						Asgaripur
			Un-inhabited						Chak Habibulla
636	341	295	-	-	-	378	230	148	Sadkabad
42	25	17	-	-	-	669	418	251	Kasampur Lekhraj
178	96	82	-	-	-	1,041	576	465	Bairamnagar
			Un-inhabited						Chak Kayamuddin
			Un-inhabited						Chak Gulam
			Un-inhabited						Bisanpura
			Un-inhabited						Chak Jalal
800	413	387	-	-	-	1,826	999	827	Bairamabad Garhi
-	-	-	-	-	-	177	106	71	Dhingarpur
			Un-inhabited						Chak Mohammad Afjal
			Un-inhabited						Harraj Nangala
			Un-inhabited						Chakrajmal
65	36	29	-	-	-	79	48	31	Sethpur Dhanesar
			Un-inhabited						Sethpur Gulal
559	295	264	-	-	-	358	234	124	Nehtaur
144	79	65	-	-	-	285	159	126	Aminabad
			Un-inhabited						Sakatpur
-	-	-	-	-	-	204	118	86	Firozpur
			Un-inhabited						Chak Khutaija
			Un-inhabited						Khanampur
847	429	418	-	-	-	629	378	251	Mukarrabpur
			Un-inhabited						Chak Mohan
			Un-inhabited						Chak Faizulla
626	329	297	-	-	-	637	390	247	Chak Gordhan
-	-	-	-	-	-	16	12	4	Umarpur
			Un-inhabited						Chak Qazimanga
			Un-inhabited						Paharpur Maidas
255	139	116	-	-	-	331	206	125	Khizarpur
560	285	275	-	-	-	354	222	132	Samaspur Manakpur
246	128	118	-	-	-	491	299	192	Falauda
			Un-inhabited						Chak Human10
			Un-inhabited						Anjupura
194	103	91	-	-	-	511	310	201	Kazipura
65	40	25	-	-	-	1,055	590	465	Salarpur Safkatpur
464	243	221	-	-	-	734	443	291	Hameedpur
284	154	130	-	-	-	438	262	176	Asadgarh
-	-	-	-	-	-	7	4	3	Saidpura
			Un-inhabited						Paharpur Dwarika
69	35	34	-	-	-	585	351	234	Akbarpur Devmal
78	41	37	-	-	-	622	384	238	Harpur
118	65	53	-	-	-	965	507	458	Fareedabad
72	36	36	-	-	-	199	120	79	Kokapur
889	465	424	-	-	-	1,115	691	424	Palijat
214	106	108	-	-	-	386	232	154	Rustampur Sher
-	-	-	-	-	-	27	19	8	Imadtpur
			Un-inhabited						Gangdaspur
-	-	-	-	-	-	55	33	22	Meharpur
-	-	-	-	-	-	129	68	61	Ishakpur
-	-	-	-	-	-	246	161	85	Farid Nagar
-	-	-	-	-	-	238	132	106	Noorpur Kherki
149	84	65	-	-	-	828	477	351	Gadal
			Un-inhabited						Alampur
656	339	317	-	-	-	1,780	1,056	724	Begraipur
-	-	-	-	-	-	106	70	36	Taherpur Askaran
311	168	143	-	-	-	450	278	172	Raghunathpur
-	-	-	-	-	-	279	170	109	J10thi
375	189	186	-	-	-	482	291	191	Sikri Khurd

*[Handwritten signature and stamp]*



**Condition No.8**

## **UNDERTAKING**

Proposal for non forestry use of 0.1954 ha of forest land under Forest (Conservation) Act, 1980 in Favour of M/s Indian Oil Corporation LTD Moradabad for approach access to retail outlet at Village Jyothi Khasra/Gata. 24 Along Nehtaur-Haldaur Road (SH-12) in km. 150 to 153 LHS Tehsil Dhampur District Bijnor (UTTAR PRADESH)-reg **(Online Proposal No. FP/UP/Others/141612/2021)**

**As per compliance 8,** No Violation FCA Certificate from Concerned Divisional Officer will be provided.

(Authorised Signatory)

**Indian Oil Corporation Limited  
Moradabad Divisional Office**



**Divisional Director  
Social Forestry Division  
BIJNOR**



**Encloser of Condition No.8**

**Certificate**

प्रमाणित किया जाता है कि जनपद बिजनौर की तहसील घामपुर के ग्राम ज्योठी की खसरा/गाटा सख्या-24 में नहतौर-हल्दौर मार्ग (एस0सच0-12) के किमी0 150 से 153 के बांयी पटरी पर मै0 इडियन आयल कार्पोरेशन लि0 मुरादाबाद द्वारा विकसित किये जा रहें रिटेल आउटलेट के सम्पर्क मार्ग में प्रभावित 0.1954 हे0 संरक्षित वन भूमि के गैरवानिकी प्रयोग एवं 5 वृक्ष पातन की अनुमति के संबंध में प्रस्तावक विभाग द्वारा वन संरक्षण अधिनियम 1980 यथा संशोधित 1988 की धारा-2 का उल्लंघन नहीं किया गया है।

(ज्ञान सिंह)  
Divisional Director  
सामाजिक वानिकी प्रभाग  
Social Forestry Division  
BIJNOR



## **UNDERTAKING**

Proposal for non forestry use of 0.1954 ha of forest land under Forest (Conservation) Act, 1980 in Favour of M/s Indian Oil Corporation LTD Moradabad for approach access to retail outlet at Village Jyothi Khasra/Gata. 24 Along Nehtaur-Haldaur Road (SH-12) in km. 150 to 153 LHS Tehsil Dhampur District Bijnor (UTTAR PRADESH)-reg (Online Proposal No. FP/UP/Others/141612/2021)

As per compliance 9, M/s Indian Oil Corporation LTD hereby undertakes that the greenery will be maintained by IOCL around Periphery of Fuel Station.

(Authorised Signatory)

Indian Oil Corporation Limited  
Moradabad Divisional Office



Divisional Director  
Social Forestry Division  
BIJNOR



**Condition No.10**

## **UNDERTAKING**

Proposal for non forestry use of 0.1954 ha of forest land under Forest (Conservation) Act, 1980 in Favour of M/s Indian Oil Corporation LTD Moradabad for approach access to retail outlet at Village Jyothi Khasra/Gata. 24 Along Nehtaur-Haldaur Road (SH-12) in km. 150 to 153 LHS Tehsil Dhampur District Bijnor (UTTAR PRADESH)-reg **(Online Proposal No. FP/UP/Others/141612/2021)**

**As per compliance 10**, M/s Indian Oil Corporation LTD hereby undertakes that it will use the land between entry and exit for plantation and conservation of trees and the same will be demarcated by 2 feet wall.

(Authorised Signatory)

**Indian Oil Corporation Limited  
Moradabad Divisional Office**



**Divisional Director  
Social Forestry Division  
BIJNOR**



**Condition No.11**

## **UNDERTAKING**

Proposal for non forestry use of 0.1954 ha of forest land under Forest (Conservation) Act, 1980 in Favour of M/s Indian Oil Corporation LTD Moradabad for approach access to retail outlet at Village Jyothi Khasra/Gata. 24 Along Nehtaur-Haldaur Road (SH-12) in km. 150 to 153 LHS Tehsil Dhampur District Bijnor (UTTAR PRADESH)-reg (Online Proposal No. FP/UP/Others/141612/2021

**As per compliance 11**, M/s Indian Oil Corporation LTD, hereby undertakes that the plantation will also be done along the inside boundary of Fuel Station.

(Authorised Signatory)

Indian Oil Corporation Limited  
Moradabad Divisional Office



Divisional Director  
Social Forestry Division  
BIJNOR



**Condition No.12**

**CERTIFICATE**

**भारत सरकार पर्यावरण, वन एवं जलवायु परिवर्तन मंत्रालय एकीकृत, क्षेत्रीय कार्यालय लखनऊ**

**का पत्र सं० 8B/UP/06/213/2022/FC/836 दिनांक 19.01.2023 द्वारा जारी In-principle**

**letter में से बिंदु संख्या 12 का प्रमाणपत्र**

This is certify that proposed Retail Outlet is not in close proximity of any exiting Retail Outlet in accordance with MORTH guideline dated 24.07.2013.



**Divisional Director  
Social Forestry Division  
BIJNOR**



**Encloser of Condition No.12**

It is Certified that proposed forest land to be diverted for Entry/Exit of approach to M/S Indian Oil Corporation Limited Moradabad on Nehtaur-Haldaur Road (S.H-12) In Km 150 to 153 LHS at Khasra/Gata No.24 Village: Jyothi, Tehsil Dhampur District Bijnor (U.P.). is not close proximity of any existing RO in accordance with MORTH guidance date 24.07.2013

(Gyan Singh)  
Divisional Director  
Social Forestry Division  
Bijnor  
BIJNOR



**Condition No.13**

## **UNDERTAKING**

Proposal for non forestry use of 0.1954 ha of forest land under Forest (Conservation) Act, 1980 in Favour of M/s Indian Oil Corporation LTD Moradabad for approach access to retail outlet at Village Jyothi Khasra/Gata. 24 Along Nehtaur-Haldaur Road (SH-12) in km. 150 to 153 LHS Tehsil Dhampur District Bijnor (UTTAR PRADESH)-reg **(Online Proposal No. FP/UP/Others/141612/2021)**

**As per compliance 13**, M/s Indian Oil Corporation LTD hereby undertakes that the boundary of the diverted forest land will be suitably demarcated on ground at the project, as per the directions of the Concerned Divisional Forest Officer.

(Authorised Signatory)

Indian Oil Corporation Limited  
Moradabad Divisional Office



Divisional Director  
Social Forestry Division  
BIJNOR



## **UNDERTAKING**

Proposal for non forestry use of 0.1954 ha of forest land under Forest (Conservation) Act, 1980 in Favour of M/s Indian Oil Corporation LTD Moradabad for approach access to retail outlet at Village Jyothi Khasra/Gata. 24 Along Nehtaur-Haldaur Road (SH-12) in km. 150 to 153 LHS Tehsil Dhampur District Bijnor (UTTAR PRADESH)-reg **(Online Proposal No. FP/UP/Others/141612/2021)**

**As per compliance 14**, M/S Indian Oil Corporation Limited hereby undertakes that the period of the diversion under this approval will be co-terminus with the period of lease to be granted in favour of the IOCL or the project life, whichever less.

(Authorised Signatory)

**Indian Oil Corporation Limited  
Moradabad Divisional Office**



**Divisional Director  
Social Forestry Division  
BIJNOR**



**Condition No.15**

## **UNDERTAKING**

Proposal for non forestry use of 0.1954 ha of forest land under Forest (Conservation) Act, 1980 in Favour of M/s Indian Oil Corporation LTD Moradabad for approach access to retail outlet at Village Jyothi Khasra/Gata. 24 Along Nehtaur-Haldaur Road (SH-12) in km. 150 to 153 LHS Tehsil Dhampur District Bijnor (UTTAR PRADESH)-reg **(Online Proposal No. FP/UP/Others/141612/2021**

**As per compliance 15**, M/S Indian Oil Corporation Limited hereby undertakes that the marking list of trees that have been proposed to be retained needs to be submitted and accordingly these trees to be marked on the field.

(Authorised Signatory)

**Indian Oil Corporation Limited  
Moradabad Divisional Office**



**Divisional Director  
Social Forestry Division  
BIJNOR**



**Condition No.16**

## **UNDERTAKING**

Proposal for non forestry use of 0.1954 ha of forest land under Forest (Conservation) Act, 1980 in Favour of M/s Indian Oil Corporation LTD Moradabad for approach access to retail outlet at Village Jyothi Khasra/Gata. 24 Along Nehtaur-Haldaur Road (SH-12) in km. 150 to 153 LHS Tehsil Dhampur District Bijnor (UTTAR PRADESH)-reg (Online Proposal No. **FP/UP/Others/141612/2021**

**As per compliance 16**, Forest department will execute the above work on e-green watch portal.

(Authorised Signatory)

**Indian Oil Corporation Limited  
Moradabad Divisional Office**



**Divisional Director  
Social Forestry Division  
BIJNOR**



**Condition No.17**

## **UNDERTAKING**

Proposal for non forestry use of 0.1954 ha of forest land under Forest (Conservation) Act, 1980 in Favour of M/s Indian Oil Corporation LTD Moradabad for approach access to retail outlet at Village Jyothi Khasra/Gata. 24 Along Nehtaur-Haldaur Road (SH-12) in km. 150 to 153 LHS Tehsil Dhampur District Bijnor (UTTAR PRADESH)-reg (Online Proposal No. FP/UP/Others/141612/2021

**As per compliance 17**, M/S Indian Oil Corporation Limited undertakes that the follow any other conditions that the Ministry of Environment, forest & Climate Change may stipulated from time to time in the interest of conservation, protection and development of forest & wildlife.

(Authorised Signatory)

Indian Oil Corporation Limited  
Moradabad Divisional Office



Divisional Director  
Social Forestry Division  
BIJNOR



## **UNDERTAKING**

Proposal for non forestry use of 0.1954 ha of forest land under Forest (Conservation) Act, 1980 in Favour of M/s Indian Oil Corporation LTD Moradabad for approach access to retail outlet at Village Jyothi Khasra/Gata. 24 Along Nehtaur-Haldaur Road (SH-12) in km. 150 to 153 LHS Tehsil Dhampur District Bijnor (UTTAR PRADESH)-reg (Online Proposal No. **FP/UP/Others/141612/2021**

**As per compliance 18**, all the compliance report will be uploaded only through e-portal ([https // parivesh .nic.in](https://parivesh.nic.in)). by IOCL.

(Authorised Signatory)

**Indian Oil Corporation Limited  
Moradabad Divisional Office**



**Divisional Director  
Social Forestry Division  
BIJNOR**



## **UNDERTAKING**

Proposal for non forestry use of 0.1954 ha of forest land under Forest (Conservation) Act, 1980 in Favour of M/s Indian Oil Corporation LTD Moradabad for approach access to retail outlet at Village Jyothi Khasra/Gata. 24 Along Nehtaur-Haldaur Road (SH-12) in km. 150 to 153 LHS Tehsil Dhampur District Bijnor (UTTAR PRADESH)-reg (Online Proposal No. FP/UP/Others/141612/2021

**As per compliance 19**, M/S Indian Oil Corporation Limited hereby undertakes that entire amount of CA and NPV as demanded by forest department has been remitted to CAMPA Fund through ([https // parivesh .nic.in](https://parivesh.nic.in)). and challan copy for the same has been attached.

(Authorised Signatory)

**Indian Oil Corporation Limited  
Moradabad Divisional Office**



**Divisional Director  
Social Forestry Division  
BIJNOR**