



# कार्यालय

अधिशाली अभियन्ता,  
पी०एम०जी०एस०वाई०- सिंचाई खण्ड  
कोटद्वार (गढवाल)

Tel: 01382-2224570

Fax: 01382-2229847

E-mail Id: ceepmgsykhaldwara@gmail.com

पत्राक ...../ पी०एम०जी०एस०वाई०- सिंचाई खण्ड  
सेवा में,

दि० 30/03/2022

प्रभागीय वनाधिकारी  
भूमि संरक्षण वन प्रभाग  
लैन्सडौन

विषय:- प्रधानमंत्री ग्राम सड़क योजना के अन्तर्गत जनपद पौड़ी गढवाल में नौगाँव बुकण्डी मोटर मार्ग के निर्माण हेतु 4.86 है० वनभूमि का गैर वानिकी कार्य हेतु हस्तान्तरण। ऑनलाईन प्रस्ताव सं० (FP/UK/ROAD/8123/2014)

संदर्भ:- भारत सरकार पर्यावरण, वन एवं जलवायु परिवर्तन मंत्रालय क्षेत्रीय कार्यालय देहरादून के पत्र सं० 08बी०/यू०सी०पी०/०६/४८/२०१९/एफ०सी०/७३० दिनांक १७.०९.२०२१

महोदय,

उपरोक्त विषयक संदर्भित पत्र के कम में अवगत कराना है कि उक्त मोटर मार्ग पर भारत सरकार के द्वारा ६ बिन्दुओं पर आपत्तियों के निस्तारण निम्नवत है।

क्र० सं०	आपत्ति	सैदान्तिक स्वीकृति की शर्तें	निस्तारण
1	The Proposal is not received online. State Government may submit the proposal online	-	इस खण्ड द्वारा प्रपोजल को ऑनलाईन करवाने हेतु राज्य सरकार से अनुरोध किया जायेगा।
2	State Government may submit the CA scheme of Rs. 3277428.00 as per which the amount is deposited in the CAMPA.		प्रभागीय वनाधिकारी भूमि संरक्षण वन प्रभाग लैन्सडौन के पत्रांक 1728/12-1 दिनांक लैन्सडौन 08.06.2020 के द्वारा प्रतिपूरक वृक्षारोपण एवं 10 वर्षों तक रखरखाव हेतु आवश्यक धनराशि रू० 3277428.00 एवं एन०पी०बी० की धनराशि रू० 3193020.00 अर्थात् कुल 6470448.00 को भारत सरकार के कैम्प में ऑनलाईन जमा कर दिया गया है। (संलग्न :- ऑनलाईन बैबसाइड की छायाप्रति।) उपरोक्त का वृक्षारोपण का प्रावकलन गठन आपके स्तर से गठित किया जाना है।
3	In compliance to condition No. (ख) 3, name of the CA area has not been mentioned in undertaking. State government may submit an undertaking mentioning the name of the proposed CA area, that the selected CA area has not been proposed for any other proposal in past.	गैर वानिकी भूमि को राज्य वन विभाग के पक्ष में हस्तांतरित एवं रूपांतरित किया जाएगा। भूमि के हस्तान्तरण नामान्तरण एवं नोटिफिकेशन करने के पश्चात् ही इस कार्यालय द्वारा विधिवत स्वीकृति प्रदान की जायेगी। guideline para 2.4 (i) के अनुसार ऐसे क्षेत्र जो वन विभाग के स्वामित्व से बाहर हैं एवं प्रतिपूरक वनीकरण हेतु विभिन्न प्रस्तावों में प्रस्तुत किये गये हैं को वन विभाग के पक्ष में हस्तान्तरण एवं नामान्तरण करने के पश्चात् भारतीय वन अधिनियम, 1927 के अन्तर्गत विधिवत् स्वीकृति से पूर्व आरक्षित/संरक्षित वन घोषित किया जाना आवश्यक है।	प्रतिपूरक वृक्षारोपण हेतु ग्राम भेल्दुगा की भूमि को प्रभागीय वनाधिकारी भूमि संरक्षण वन प्रभाग लैन्सडौन के द्वारा आरक्षित/संरक्षित वन घोषित किया जाना है।
4	State Government may submit the Khatuni in original		खतौनी को मूल में संलग्न किया जा रहा है।

अधिशाली अभियन्ता  
पी० एम० जी० एस० वाई०  
सिंचाई खण्ड कोटद्वार (गढवाल)

5	The compliance to condition No. 7 has not been submitted. State Government may submit the DFO's Site Inspection Report of proposed road and CA area.		प्रभागीय वनाधिकारी भूमि संरक्षण वन प्रभाग लैन्सडौन स्तर से क्षतिपूरक वृक्षारोपण स्थल के निरीक्षण की कार्यवाही की जानी है एवं समरेखण पर प्रभागीय वनाधिकारी स्तर से प्रस्ताव गठन के समय निरीक्षण किया जा चुका है। (सुलभ संदर्भ हेतु छायाप्रति संलग्न)
6	वन मंडल अधिकारी के प्रमाण पत्र से यह स्पष्ट नहीं है कि सी0ए0 हेतु प्राप्त भूमि को आरक्षित वन घोषित किया गया है अथवा संरक्षित वन तथा किस दिनांक को? राज्य सरकार से अनुरोध है कि वह नोटिफिकेशन की प्रति इस कार्यालय में प्रेषित करें।		प्रभागीय वनाधिकारी भूमि संरक्षण वन प्रभाग लैन्सडौन एवं वन विभाग के उच्च स्तर से कार्यवाही की जानी है।

अधिशाली अभियन्ता  
सिंचाई खण्ड (पी0एम0जी0एस0वाई0)  
कोटद्वार (पौडी गढवाल)

पत्रांक 216 / पी0एम0जी0एस0वाई0— सिंचाई खण्ड तददिनांक.....

प्रतिलिपि:— जिलाधिकारी गढवाल को सूचनार्थ प्रेषित।

प्रतिलिपि:— अपर प्रमुख वन संरक्षक एवं नोडल अधिकारी, वन संरक्षण, इन्द्रानगर फारेस्ट कॉलोनी, देहरादून, को सूचनार्थ प्रेषित।

अधिशाली अभियन्ता  
सिंचाई खण्ड (पी0एम0जी0एस0वाई0)  
कोटद्वार(पौडी गढवाल)



## आदेश

उपजिलाधिकारी यमकेश्वर ने अपने पत्र संख्या-166/20का0/2018-19 के द्वारा अपनी जांच आख्या से अवगत कराया है कि अधिशासी अभियन्ता, पी0एम0जी0एस0वाई0-सिंचाई खण्ड कोटद्वार के द्वारा प्रधानमंत्री ग्राम सड़क योजना ग्राम नौगांव-बुकण्डी मोटर मार्ग पर कि0मी0 15.00 से 21.00 कि0मी0 के अन्तर्गत क्षतिपूरक वृक्षारोपण हेतु 9.720 है0राज्य शितिल भूमि विधिवत रूप से वन विभाग के नाम हस्तान्तरण किये जाने का अनुरोध किया गया है। उक्त प्रकरण में उपजिलाधिकारी यमकेश्वर ने अपनी आख्या से अवगत कराया है कि प्रधानमंत्री ग्राम सड़क योजना के अन्तर्गत नौगांव-बुकण्डी मोटर मार्ग निर्माण हेतु क्षतिपूरक स्थल हेतु 9.720 है0 भूमि अभिलेखों के आधार पर स्थलीय जांच की गई। ग्राम बुकण्डी में क्षतिपूरक स्थल हेतु भूमि उपलब्ध नहीं है, जिस कारण उसके स्थान पर ग्राम भेलदुंगा पट्टी उदयपुर तल्ला, तहसील यमकेश्वर में नॉन0जेड0ए0 खतौनी खाता संख्या- 05 मध्ये खसरा संख्या- 835 मध्ये 9.720 है0 भूमि कि श्रेणी-9(3) ड अन्य खेती योग्य बंजर भूमि प्रस्तावित की गई है। प्रस्तावित भूमि का संयुक्त निरीक्षण वन विभाग के वन क्षेत्राधिकारी गौहरी रेंज, राजस्व विभाग एवं पी0 एम0 जी0 एस0वाई0-सिंचाई खण्ड कोटद्वार के द्वारा किया गया, चयनित भूमि वन विभाग के नाम हस्तान्तरित किये जाने हेतु उपयुक्त पायी गई है।

1- प्रस्तावित भूमि सार्वजनिक उपयोग, चारागाह, गौचर, पनघट, कब्रिस्तान आदि की भूमि नहीं है।

जनपद गढ़वाल के तहसील यमकेश्वर के ग्राम भेलदुंगा पट्टी तल्ला उदयपुर तहसील यमकेश्वर में नॉन0जेड0ए0 खतौनी खाता संख्या- 05 मध्ये खसरा संख्या- 835 मध्ये 9.720 है0 भूमि कि श्रेणी-9(3) ड अन्य खेती योग्य बंजर भूमि को वन विभाग के नाम हस्तान्तरित किये जाने की स्वीकृति प्रदान की जाती है।

(धीराज सिंह गर्बाल)  
जिलाधिकारी, गढ़वाल।

॥ कार्यालय जिलाधिकारी गढ़वाल ॥  
संख्या-452 /8-एल0ए0सी0-(2020-2021) दिनांक पौड़ी नवम्बर 20, 2020

प्रतिलिपि:- निम्नांकित को सूचनार्थ एवं आवश्यक कार्यवाही हेतु प्रेषित।

- 1- सचिव, राजस्व अनुभाग-1, उत्तराखण्ड शासन, देहरादून।
- 2- आयुक्त गढ़वाल मण्डल पौड़ी।
- 3- प्रभागीय वनाधिकारी, गढ़वाल वन प्रभाग पौड़ी।
- 4- अधिशासी अभियन्ता, पी0एम0जी0एस0वाई0-सिंचाई खण्ड कोटद्वार।
- 5- उपजिलाधिकारी, यमकेश्वर।
- 6- प्रभागीय वनाधिकारी, भूमि संरक्षण, लैन्सडोन वन प्रभाग कोटद्वार।

02/02/2021  
सहायक अभियन्ता IV  
पी0एम0जी0एस0वाई0-सिंचाई  
कोटद्वार (गढ़वाल)

(धीराज सिंह गर्बाल)  
जिलाधिकारी, गढ़वाल।




नकल खतौनी NON.Z.A

ग्राम - भेलदुंगा, पट्टी - उदयपुर तल्ला, तहसील - यमकेश्वर गढ़वाल,

2	3	4	5	6	7	8-2)
5	वैजय		635 782 802 ↓	10.337 X		<p>मु० आ० तहसीलदार यम० दि०-03-12-202 के आदेश जिलाधिकारी महोदय, गढ़वाल के 452/18-ख० ए० सी०-(2020-2021) दि० 11/12/2020-परवाना-आदेश उपजि० कारी यमकेश्वर ने अपने प्र० संख्या-166/20-2018-19 के द्वारा अपनी ज० व० आख्या से अव० कराया है कि आधिरासी आधिकार पी० एम० ए० ए० कारी-सि० च० खण्ड कोटद्वार के द्वारा प्रा० मंत्री ग्राम सड़क योजना, ग्राम-सोनांव-वृ० 8 मोटर मार्ग पर किमी० 15.00 से 21.00 किमी अन्तर्गत क्षतिपूरक, वृक्षारोपण हेतु 9.720 हे० राज्य सिविल भूमि विधिवत रूप से वन वि० के नाम हस्तांतरण किये जाने का अनु० देखा गया है, उक्त प्रकरण में उपजिलाधिकारी यम० ने अपनी आख्या से अवगत कराया है कि प्रा० मंत्री ग्राम सड़क योजना के अन्तर्गत सोनांव-वृ० 8 मोटर मार्ग निर्माण हेतु क्षतिपूरक स्थल हेतु 9.7 हे० भूमि आभिलेखों के आधार पर स्थलीय ज० की गयी, ग्राम वरुण्डा में क्षतिपूरक स्थल हेतु भू० उपलब्ध नहीं है जिस कारण उसके स्थान पर भेलदुंगा पट्टी उदयपुर तल्ला तहसील यमकेश्वर में स० जे० ए० खतौनी खाता-05 मध्ये ख० संख्या-635 मध्ये 9.720 हे० भूमि की प्रे० 9। उ० अन्य खेती योग्य वैजय भूमि प्रस्तावित की ग० है, प्रस्तावित भूमि का संयुक्त निरीक्षण वन वि० के वन क्षेत्राधिकारी जो० ह० रेंज राजस्व विभाग एवं पी० एम० जी० ए० कारी-सि० च० खण्ड कोट० के द्वारा किया गया परमनित भूमि वन विभाग के नाम हस्तांतरित किये जाने हेतु उ० मु० प्राप्त गयी है,</p> <p>1. प्रस्तावित भूमि सार्वजनिक उपयोग, चाय गीधर, पन्धर, कृत्रिमता आदि की भूमि नहीं है ज० गढ़वाल के तहसील यमकेश्वर के नाम भेलदुंगा में पट्टी तल्ला उदयपुर तहसील यमकेश्वर में स० जे० ए० खतौनी खाता सं० 0 मध्ये ख० संख्या-635 मध्ये 9.720 हे० भूमि की प्रे० 9। उ० अन्य खेती योग्य वैजय भूमि वन विभाग के नाम हस्तांतरित किये जाने की स्वी० प्रति प्र० की जाती है, ह०- (धिराज सिंह गवर्नाल) जिलाधिकारी गढ़वाल 120 नवम्बर 2020,</p>
			1608 1620	1026 1535		
			28	13.535		

महोदय नकल अखल से की गयी है,

  
 (महिपाल सिंह पुण्डेर)  
 राज्य उपनिरीक्षक  
 क्षेत्र 3, 4, 5, तल्ला-02/03  
 तहसील यमकेश्वर  
 जिला- पौड़ी गढ़वाल











५१७५-७

A proposal has been received by this office from Mr. D. S. Srinivasan for diversion under FRA, 1980 of 1.24 ha. of forest land for non-forestry purpose. The project envisages the use of forest land for construction of Madurai - Dharmapuri Road. The site inspection of the land involved in the proposal has been done by me on dated \_\_\_\_\_.

5.3 The requirement of forest land as proposed by the user agency in Col.2 part-1 is unavoidable and is barest minimum required for the project.

5.4 Whether any rare /endangered /unique species of flora and fauna found in the area. If, so the details there of

5.5 xx Whether any protected archeological heritage site/defence establishment or any other important monument is located in the area, if so the details thereof with NOC from competent authority, if required.

- a) The user agency has not violated the provisions of forest (Conservation), Act 1980 and no work has been started without proper sanction. *Yes*
- b) It has been found that the user agency has violated (Conservation), Act, and 1980 provisions. A details report as per para 1.9 of chapter 1, Para C of Hand book of forest (Conservation) Act, 1980 attached. *Yes*

Specific recommendation for acceptance or otherwise of the proposal.

(नोट- प्रत्येक प्रतिलिपि द्वारा यहाँ पर प्रस्ताव की संख्या में अपनी संसुति/टिप्पणी अवश्य देना है। प्रतिलिपि की जाय)

Place: San Francisco Calif.

(Signature)

Date 3-14-2020

Name.....

Demonstration

1942

N.B.  
diverted



8. State the purpose for which the forest land is proposed to be

XX out of (a) and (b) tick the option which is applicable and cross the is not applicable.

option which

As per letter number 2-2/2000/P dated 16-10-2000 from ministry of Environment & Forest, Government of India for proposal involving less than 40 hectares of forest-land, the site inspection report from DCF is required and for proposal involving more than 40 hectares of forest land site inspection report from the conservator of forest is required.



Sno.	Proposal Detail	Application_No	Application No (New)	Date of IN- PRINCIPLE	Amount to be Paid/Amount Paid (in Rs.)	Payment Status	Payment Detail	Dem
1	FP/UK/ROAD/11142/2015 (../viewreport.aspx? pid=FP/UK/ROAD/11142/2015)  Naudkhal Malakota Road to Sirasu M R	ROAD1114220154086111142408		29 Apr 2020	CA: 5948600/- ,Addl CA : 0/- PCA: 0/- , CAT : 0/- Safety Zone: 0/- , Addl PA : 0/- NPV: 38635980/- Other Charges : 0/- Other Charges1 : 0/- Other Charges2 : 0/- Other Charges3 : 0/- Total : 44584580/-		Fund Demand Verified by : 15 Jul 2020 Nodal Officer On Bank Name : Corporation Bank Mode of Payment : NEFT/RTGS (Challan) Challan Generated : 16 Jan 2021 On Transaction Date : 21 Jan 2021	Dem
2	FP/UK/ROAD/8123/2014 (../viewreport.aspx? pid=FP/UK/ROAD/8123/2014)  Construction of Naugoan Bukundi Motor Road Km 15.00 to 21.00	ROAD81232014278	6181230278	26 Feb 2020	CA: 3277428/- ,Addl CA : 0/- PCA: 0/- , CAT : 0/- Safety Zone: 0/- , Addl PA : 0/- NPV: 3193020/- , Other Charges : 0/- Other Charges1 : 0/- Other Charges2 : 0/- Other Charges3 : 0/- Total : 6470448/-		Fund Demand Verified by : 30 Jun 2020 Nodal Officer On Bank Name : Corporation Bank Mode of Payment : NEFT/RTGS (Challan) Challan Generated : 01 Jul 2020 On Transaction Date : 08 Oct 2020	Dem Gene



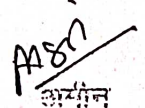


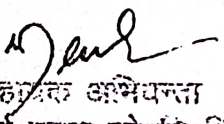
(15)


**परियोजना का नाम:- प्रधानमंत्री ग्राम सड़क योजना के अन्तर्गत नौगांव  
बुकण्डी मोटर मार्ग के निर्माण कार्य।**


**संयुक्त निरीक्षण रिपोर्ट (प्रमाण-पत्र)**


प्रमाणित किया जाता है कि आज दिनांक 24.02.2012 को उपरोक्त प्रयोजन हेतु संयुक्त निरीक्षण किया गया। संयुक्त निरीक्षण के समय वन विभाग की ओर से श्री आर जी अरोड़ा वन दरोगा, राजस्व विभाग की ओर से श्री आलोक काला उपनिरीक्षक, प्रस्तावक विभाग की ओर से श्री मनोज अस्वाल कनिष्ठ अभियन्ता, श्री सुशील कुमार अपर सहायक अभियन्ता एवं श्री महेन्द्र कुमार खण्डीय अमीन द्वारा संयुक्त निरीक्षण में भाग लिया गया। संयुक्त निरीक्षण के समय पाया गया कि उपरोक्त प्रयोजन हेतु आरक्षित वन भूमि ....शून्य.....हे०, सिविल एवं सोयम वन भूमि 4.86 हे०, वन पंचायत भूमि ....शून्य.....हे० एवं नाप भूमि 1.372 हे० प्रभावित होती है। प्रस्तावित वन भूमि के अतिरिक्त अन्य कोई वैकल्पिक भूमि उपलब्ध नहीं है तथा प्रस्तावित भूमि की मांग न्यूनतम है। प्रश्नगत कार्य जनहित में किया जाना है।


आवेदित वन भूमि में जिन वृक्षों का पातन किया जाना है उनकी सूची संलग्न है।  
(अन्य आवश्यक कोई विवरण जो दिया जाना है).....


 अमीन सिंचाई खण्ड लो०नि०वि० कोटद्वार	 कनिष्ठ अभियन्ता सिंचाई खण्ड लो०नि०वि० कोटद्वार	 अपर सहायक अभियन्ता सिंचाई खण्ड लो०नि०वि० कोटद्वार	 सहायक अभियन्ता सिंचाई खण्ड लो०नि०वि० कोटद्वार
--	---	---	--

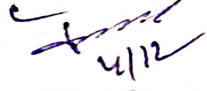
  
अधिशारी अभियन्ता  
पी०आई०ए० (पी०ए०ए०पी०ए०ए०ए०)  
सिंचाई खण्ड लो०नि०वि०  
कोटद्वार

  
क्षेत्रीय वनाधिकारी  
लालदांग रेंज  
लालदांग


  
राजस्व उपनिरीक्षक  
दिपौली


  
वन दरोगा  
कण्डारा

  
उप प्रभागीय वनाधिकारी  
कोटद्वार वन प्रभाग  
कोटद्वार


  
तहसीलदार  
यमकेश्वर (गढ़वाल)


  
उपजिलाधिकारी  
यमकेश्वर (गढ़वाल)

  
जिलाधिकारी  
गढ़वाल

  
मुख्य विकास अधिकारी  
पोड़ी गढ़वाल

  
वन क्षेत्राधिकारी  
गौहरी राजि

  
उप प्रभागीय वनाधिकारी  
भूमि संरक्षण वन प्रभाग  
लेन्सडोब (गढ़वाल)

  
प्रभागीय वनाधिकारी  
भूमि संरक्षण वन प्रभाग  
लेन्सडोब (गढ़वाल)



कार्य का नाम - प्रधानमंली ग्राम सड़क योजना के अन्तर्गत जनपद  
 पोरी गढ़वाल में नौगोंच बुखड़ी मोटर मार्ग के  
 किमी 15.00 से 21.00 के अन्तर्गत बाँटित हामों  
 की सूची,

सिविल भूमि में रखे पेटों की सूची,

क्रम	प्रजाति	0-10	10-20	20-30	30-40	40-50	50-60	60-70	70-80	80-90	90 से ऊपर	योग
①	कुसुम	-	1	5	3	1	-	1	1	-	-	12
②	होड़ी	-	3	14	8	2	1	-	-	-	-	28
③	रोहणी	-	40	28	2	-	-	-	-	-	-	70
④	हल्दी	-	-	-	1	2	-	2	-	1	-	6
⑤	साल	-	-	-	2	1	2	-	-	-	-	5
⑥	कोकाल	-	11	17	6	1	-	-	1	-	-	36
⑦	अमलताश	-	2	3	2	-	-	-	-	-	-	7
⑧	खैर	-	-	2	1	-	-	-	-	-	-	3
⑨	बेल	-	-	-	1	-	-	-	-	-	-	1
⑩	पापड़ी	-	-	1	1	-	-	-	-	-	-	2
⑪	बारखली	-	-	1	-	-	1	-	-	-	-	1
⑫	वरगद	-	-	-	-	-	-	-	-	-	-	1
योग												172

Mam  
 J.E

प्रमाणित  
 मोहरी  
 प्रमाण

अधिकासी अभियन्ता  
 सिंचाई खण्ड, लो० नि० वि०  
 पी.आई.यू. (पी.एम.जी.एस.वाइ.)  
 कोटद्वार (पौड़ी गढ़वाल)

सहायक अभियन्ता द्वितीय  
 सिंचाई खण्ड, लो० नि० वि०  
 कोटद्वार (पौड़ी गढ़वाल)

उप प्रमाणित वनधिकारी  
 भूमि संरक्षण वन प्रभाग  
 लखडोल (गढ़वाल)

प्रमाणित वनधिकारी  
 भूमि संरक्षण वन प्रभाग  
 लखडोल (गढ़वाल)



**SITE INSPECTION REPORT NOT BELOW THE RANK OF DCF**  
(for the forest land to be diverted under FCA)

A proposal has been received by this office from Executive Engineer, I.D.P.W.D.,  
Kotdwar for diversion under FCA-1980 ) of 4.86 ha. of forest  
land non-forestry purpose. The Project envisages the use of forest land for construction  
of Nangaur Bahundi Motor Road (under P.M.C.S.Y.)  
The site inspection of the land involved in the proposal has done by me on dated-  
.....

On inspection of the site, it is found that the land required by the user agency is a  
RF/PF/un-classed/Protect forest measuring 4.86 ha. सिद्धि नर राम

The requirement of forest land as proposed by the user agency in Col.2 part-1 is  
unavoidable and is barest minimum required for the project. No

Whether any rare / endangered / unique species of flora and fauna found in the area. If,  
so the details there of.-

Whether any protected archeological / heritage site / defense establishment or any other  
important monuments is located in the area, if, so the details there of with NOC from  
competent authority, if required.- No

- a) ☒ The user agency has not violated the provisions of forest (Conservation), Act  
1980 and no work has been started without proper sanction.
- b) ☐ It has been found that the user agency has violated the forest (Conservation),  
Act, 1980 provisions. A detail report as per para 1.9 of chapter 1, Para C of  
Handbook of forest (Conservation) Act, 1980 is attached. No

Specific recommendation for acceptance or otherwise of the proposal.

Place:- Kotdwar  
Date... ..11/07/2017...

(Signature)

Name... ..सिद्धि नर राम  
Designation यु.प्र. संरक्षण. वन. इ.स.स.  
Office Seal लेन्सडोन (गढ़वाल)

- N.B. x state the purpose for which the forest land is proposed to be diverted.  
xx out of (a) and (b) tick the option which is applicable and cross the option  
which is not applicable.

As per letter number 2-2/2000 FC dated 16-10-2000 from Ministry of Environment &  
Forests, Government of India for proposal involving less than 40 hectares of forest  
land, the site inspection report from DCF is required and for proposal involving more  
than 40 hectares of forest land site inspection report from the conservation of forests is  
required.



Tel/ Fax:- 01386-263144, 262322,

e-mail:- dfo\_soillansdowne@rediffmail.com

कार्यालय प्रभागीय वनाधिकारी, भूमि संरक्षण वन प्रभाग, लैन्सडौन।

पत्रांक:- /1728/12-1 दिनांक, लैन्सडौन, 08/06/ 2020

सेवा में,

अधिशारी अभियन्ता,  
पी0एम0जी0एस0वाई0  
सिचाई खण्ड कोटद्वार।

विषय:- पौडी गढवाल में प्रधानमंत्री ग्राम सड़क योजना के अन्तर्गत नौगांव बुकण्डी मोटर मार्ग 4.86 हे० वन भूमि का ग्राम विकास विभाग को प्रत्यवर्तन।

सन्दर्भ:- भारत सरकार के पर्यावरण, वन एवं जलवायु परिवर्तन मंत्रालय क्षेत्रीय कार्यालय (उत्तर केन्द्रीय क्षेत्र) 25 सुभाष रोड, देहरादून का पत्रांक 8वी/यू0सी0पी0/06/48/2015/एफ0सी0/27 दिनांक 26.02.2020

महोदय,

उपरोक्त विषयक सन्दर्भित पत्र के कम में अवगत कराना है कि भारत सरकार के पर्यावरण, वन एवं जलवायु परिवर्तन मंत्रालय क्षेत्रीय कार्यालय (उत्तर केन्द्रीय क्षेत्र) 25 सुभाष रोड, देहरादून का पत्रांक 8वी/यू0सी0पी0/06/48/2015/एफ0सी0/27 दिनांक 26.02.2020 द्वारा उक्त मोटर मार्ग हेतु सैद्धान्तिक स्वीकृति निर्गत की गई है, के कम में शर्त सं० 01 से 085 तक की कार्यवाही आपके स्तर से की जानी है।

1. प्रयोक्ता अभिकरण द्वारा शर्त सं० 01 में अधिरोपित शर्त प्रस्तावित स्थल के आस पास रिक्त पेड स्थलों पर वृक्षारोपण एवं 10 वर्षों का रखरखाव वित्तिय वर्ष 2020-21 के लिए 2000 वृक्षों का रोपण किया जायेगा जिसके लिए आपको (337184 X 9.72) 3277428.48 या 3277428 (बत्तीस लाख सत्तहतर हजार चार सौ अठ्ठाईस) रुपये की धनराशि आपको जमा करानी होगी।
2. प्रयोक्ता अभिकरण द्वारा शर्त सं० 2 के अन्तर्गत भारत सरकार के पत्र संख्या 5-3/2007-एफ0सी0 दिनांक 05.02.2009 के तहत दिये गये आदेशानुसार शुद्ध वर्तमान मूल्य एन0पी0वी0 की धनराशि (4.86X 657000) 3193020.00 (इक्कातीस लाख तिरानवें हजार बीस) रुपये आपके द्वारा जमा की जायेगी।
3. शुद्ध वर्तमान मूल्य की दर में अगर बढ़ोतरी होती है, तो बढ़ी हुई दर के अनुसार अतिरिक्त धनराशि प्रयोक्ता अभिकरण द्वारा जमा की जायेगी, इस आशय का बचनबद्धता से सम्बन्धित प्रमाण पत्र आपके द्वारा प्रेषित किया जाना है।
4. उक्त समस्त धनराशि वन विभाग के कैम्पा मद अन्तर्गत प्रतिपूर्ति पौधारोपण निधि प्रबन्धन तथा योजना का प्राधिकरण के तर्धध निकाय के लेखा सं० एस0वी0-25229, कार्पोरेशन बैंक (भारत सरकार का उपक्रम) ब्लाक-11 भूतल सी0जी0ओ0 काम्पलेक्स फेज-1 लोधी रोड नई दिल्ली- 110003 में जमा करने के उपरान्त ही पावती की कलर प्रमाणित छायाप्रति, जमा की गई धनराशि का बैंक डॉपट/चैक की प्रमाणित छायाप्रति का विवरण देना होगा।
5. सड़क निर्माण के पश्चात जहां जहां सम्भव हो सड़क के दोनों किनारों तथा Central Verge पर प्रयोक्ता अभिकरण द्वारा अपने व्यय पर वन विभाग की देख रेख में Strip plantation की जायेगा। इस आशय की बचन बद्धता का प्रमाण पत्र भी आपके द्वारा प्रेषित किया जाना है।
6. अपर प्रमुख वन संरक्षक एवं नोडल अधिकारी, वन संरक्षण, इंदिरा नगर फारेस्ट कलोनी, उत्तराखण्ड देहरादून की पत्र सं०- 2564/1जी0-5070 दिनांक 02.06.2020 द्वारा हस्तांतरित सिविल क्षेत्र को आरक्षित वन क्षेत्र घोषित करने हेतु आने वाले व्यय को भी आपको जमा करना होगा। इस आशय का प्रमाण पत्र कृपया देने का कष्ट करें।

भवदीय,

(इन्दिरा उपाध्याय)

प्रभागीय वनाधिकारी

भूमि संरक्षण वन प्रभाग, लैन्सडौन।



## कार्यालय प्रभागीय वनाधिकारी भूमि संरक्षण वन प्रभाग, लैन्सडौन।

पत्रांक:- 1873 / 12-1

दिनांक, लैन्सडौन,

12/04 2022

सेवा में,

✓

वन संरक्षक,  
शिवालिक वृत्त,  
उत्तराखण्ड देहरादून।

विषय:-

प्रधानमंत्री ग्राम सड़क योजना के अन्तर्गत जनपद पौड़ी गढ़वाल में नौगांव बुकण्डी मोटर मार्ग के निर्माण हेतु 4.86 है० वनभूमि का गैर वानिकी कार्यों हेतु स्थानान्तरण। ऑनलाईन प्रस्ताव सं०(FP/UK/ROAD/8123/2014)

संदर्भ:-

अधिशाली अभियन्ता, पी०एम०जी०एस०वाई०-सिंचाई खण्ड, कोटद्वार (गढ़वाल) का पत्रांक 216/पी०एम०जी०एस०वाई०- सिंचाई खण्ड दिनांक 30.03.2022

महोदय

उपरोक्त विषयक संदर्भित पत्र के क्रम में अवगत कराना है कि उक्त मोटर मार्ग पर भारत सरकार के द्वारा 6 बिन्दुओं पर आपत्तियों के निस्तारण निम्नवत है।


क्र० सं०	आपत्ति	सैद्धान्तिक स्वीकृति की शर्तें	निस्तारण
01	The proposal is not received online.State Government may submit the proposal online		प्रस्तावक विभाग द्वारा प्रस्ताव ऑनलाईन कर दिया गया है।
02	State Government may submit the CA scheme of Rs.3277428.00 as per which the amount is deposited in the CAMPA		प्रस्ताव विभाग द्वारा क्षतिपूरक वृक्षारोपण की धनराशि 3277428.00 कैम्पा फण्ड में ऑनलाईन जमा कर दी गयी है। (संलग्न:-1 ऑनलाईन बैबाईड की छायाप्रति।)
03	In compliance to condition No. (ख) 3, name of the been mentioned in undertaking.State government may submit an undertaking mentioning the name of proposed CA area, that the selected CA area has not been proposed for any other proposal in past.	गैर वानिकी भूमि को राज्य वन विभाग के पक्ष में हस्तांतरित एवं रूपांतरित किया जाएगा। भूमि के हस्तान्तरण नामान्तरण एवं नोटिफिकेशन करने के पश्चात् ही इस कार्यालय द्वारा विधिवत स्वीकृति प्रदान की जायेगी। guideline para 2.4 (i) के अनुसार ऐसे क्षेत्र जो वन विभाग के स्वामित्व से बाहर है एवं प्रतिपूरक वनीकरण हेतु विभिन्न प्रस्तावों में प्रस्तुत किये गये हैं को वन विभाग के पक्ष में हस्तान्तरण एवं नामान्तरण करने के पश्चात् भारतीय वन अधिनियम, 1927 के अन्तर्गत विधिवत् स्वीकृति से पूर्व आरक्षित/संरक्षित वन घोषित किया जाना आवश्यक है।	इस वन प्रभाग द्वारा क्षतिपूरक वृक्षारोपण को आरक्षित/संरक्षित वन घोषित सम्बन्धी प्रस्ताव इस कार्यालय के पत्रांक 1546/12-1 दिनांक 08.02.2021 से आपको प्रेषित की गई है।
4	State Government may		प्रस्तावक विभाग द्वारा खतौनी को गूल



5	The compliance to condition No.7 has not been submitted.State Government may submit the DFO's site inspection Report of proposed road and CA area		संयुक्त निरीक्षण रिपोर्ट संलग्न है (संलग्नक:-4 )
6	वन मंडल अधिकारी के प्रमाण पत्र से यह स्पष्ट नहीं है कि सी0ए0 हेतु प्राप्त भूमि को आरक्षित वन घोषित किया गया है अथवा संरक्षित वन तथा किस दिनांक को ? राज्य सरकार से अनुरोध है कि कवह नोटिफिकेशन की प्रति इस कार्यालय में प्रेषित करें।		इस वन प्रभाग द्वारा क्षतिपूर्क वृक्षारोपण को आरक्षित/संरक्षित वन घोषित सम्बन्धी प्रस्ताव इस कार्यालय के पत्रांक 1546/12-1 दिनांक 08.02.2021 से आपको प्रेषित की गई है। तथा अमल दरामद भूमि कब्जे में लेने के सम्बन्धी प्रमाण पत्र संलग्न कर प्रेषित है। (संलग्नक:-5 मूल में )

संलग्न:- उपरोक्तानुसार।

भवदीय



(अमरेश कुमार)

प्रभागीय वनाधिकारी

भूमि संरक्षण वन प्रभाग,लैन्सडौन

OTC

पत्रांक 1873 / 12-1, दिनांकित।

प्रतिलिपि:- निम्न को सूचनार्थ एवं आवश्यक कार्यवाही हेतु प्रेषित।

1. अपर प्रमुख वन संरक्षक एवं नोडल अधिकारी वन संरक्षण इन्दिरा नगर फॉरेस्ट कालोनी देहरादून उत्तराखण्ड।
2. अधिशासी अभियन्ता, उप प्रबंधक, एन0पी0सी0सी0 लिमिटेड पी0आई0यू0-दुगड्डा।



(अमरेश कुमार)



प्रभागीय वनाधिकारी

भूमि संरक्षण वन प्रभाग,लैन्सडौन



# Online payment history made by User Agency under CAMPA

Help

Sno.	Proposal Detail	Application_No	Application No (New)	Date of IN-PRINCIPLE	Amount to be Paid / Amount Paid (in Rs.)	Payment Status	Payment Detail	Demand Letter
1	FP/UK/ROAD/11142/2015 (../viewreport.aspx?pid=FP/UK/ROAD/11142/2015) Naudkhal Malakota Road to Sirasu M R	ROAD111422015408	6111142408	29 Apr 2020	CA: 5948600/- , Addl CA : 0/- PCA: 0/- , CAT : 0/- Safety Zone: 0/- , Addl PA : 0/- NPV: 38635980/- Other Charges : 0/- Other Charges1 : 0/- Other Charges2 : 0/- Other Charges3 : 0/- Total : 44584580/-		Fund Demand Verified by : 15 Jul 2020 Nodal Officer On Bank Name : Corporation Bank Mode of Payment : NEFT/RTGS (Challan) Challan Generated : 16 Jan 2021 On Transaction : 21 Jan 2021 Date	Demand Letter (../writereaddata/Fundpdf/7111412101223N37XHmalaspx.pdf) Generated Challan (../UserAccount/Neft_ChallanCorp.aspx?pid=ROAD111422015408)
2	FP/UK/ROAD/8123/2014 (../viewreport.aspx?pid=FP/UK/ROAD/8123/2014) Construction of Nagoan Bukundi Motor Road Km 15.00 to 21.00	ROAD81232014278	6181230278	26 Feb 2020	CA: 3277428/- , Addl CA : 0/- PCA: 0/- , CAT : 0/- Safety Zone: 0/- , Addl PA : 0/- NPV: 3193020/- Other Charges : 0/- Other Charges1 : 0/- Other Charges2 : 0/- Other Charges3 : 0/- Total : 6470448/-		Fund Demand Verified by : 30 Jun 2020 Nodal Officer On Bank Name : Corporation Bank Mode of Payment : NEFT/RTGS (Challan) Challan Generated : 01 Jul 2020 On Transaction : 08 Oct 2020 Date	Demand Letter (../writereaddata/Fundpdf/6112912491216VOIZ5CamScanne.pdf.pdf) Generated Challan (../UserAccount/Neft_ChallanCorp.aspx?pid=ROAD81232014278)



## प्रमाण पत्र

प्रमाणित किया जाता है कि वन संरक्षण अधिनियम 1980 एवं वन संरक्षण नियमावली 2000 में निहित प्राविधानों के अन्तर्गत प्रस्ताव संख्या FP/UK/ROAD/8123/2014 प्रधानमंत्री ग्राम सड़क योजना के अन्तर्गत नौगांव से बुकण्डी मोटर मार्ग के लिये वन विभाग को क्षतिपूरक वृक्षारोपण हेतु प्राप्त 9.72 है० भूमि(सिविल/सोयम/बंजर/अवनत वन/अन्य वन) इत्यादि राजस्व विभाग के स्वामित्व से वन विभाग के स्वामित्व में कार्यालय जिलाधिकारी पौड़ी गढ़वाल के पत्रांक. R-452/8-एल०ए०सी०- (2020-2021) दिनांक 20.11.2020 से हस्तान्तरित/आवन्तित कर वन विभाग के पक्ष में अमल दरामद करा दी गयी है। उक्त भूमि का खसरा खतौनी में स्वामित्व वन विभाग के नाम पर दर्ज करा दिया गया है। क्षतिपूरक वृक्षारोपण हेतु इसका कब्जा वन विभाग द्वारा प्राप्त कर लिया गया है। उक्त भूमि भारतीय वन अधिनियम, 1927 की धारा-4/20/29 के अन्तर्गत संरक्षित/आरक्षित वन क्षेत्र घोषित है।




प्रभागीय वनाधिकारी  
भूमि संरक्षण वन प्रभाग  
लैन्सडौन।



## अमल दरामद भूमि कब्जे में लेने के सम्बन्धी प्रमाण पत्र


प्रमाणित किया जाता है कि नौगांव - बुकण्डी मोटर मार्ग निर्माण हेतु 15.00 किमी० से 21.00 किमी० के अन्तर्गत राज्य सिविल भूमि खाता सं० ०५ खसरा सं० ६३५ मध्ये १:७२० कुल १:७२० है० क्षतिपूरक वृक्षारोपण हेतु जिलाधिकारी गढ़वाल के पत्रांक आर० 452/8-एल०ए०सी०-(2020-2021) दिनांक पौड़ी 20.11.2020 से जारी निर्देश के क्रम में ग्राम भेलदुंगा, पट्टी - उदयपुर ताल्ला-०२ तहसील यमकेश्वर के NON ZA खतौनी खाता सं० ०५ खसरा सं० ६३५ मध्ये १:७२० कुल १:७२० है० सिविल भूमि क्षतिपूरक वृक्षारोपण हेतु वन विभाग के नाम हस्तांतरण एव नामान्तरण किया गया है। आज दिनांक ३०/०१/२०२२ को उक्त भूमि विभागीय कब्जे में ले लिया गया है, जो कि वृक्षारोपण हेतु उपयुक्त है, जिसके फलस्वरूप उक्त प्रमाण पत्र जारी किया जा रहा है।

हस्ताक्षर

  
(मन्त्री सिंह गुप्ता)  
वन आरक्षी


वन आरक्षी

हस्ताक्षर

  
वन क्षेत्राधिकारी  
वन क्षेत्राधिकारी  
भू.सं.व.प्र. लेन्सडोल


वन क्षेत्राधिकारी  
भू.सं.व.प्र. लेन्सडोल

हस्ताक्षर

  
वन प्रभागीय वनाधिकारी

वन प्रभागीय वनाधिकारी

हस्ताक्षर

  
(महिपाल सिंह पुर्जीर)  
राजस्व उपनिरीक्षक  
खेत्र ३, उदयपुर ताल्ला-०२  
तहसील यमकेश्वर  
जिला- पौड़ी गढ़वाल  
राजस्व विभाग(प्रतिनिधि)

राजस्व विभाग(प्रतिनिधि)



नकल खतोनी NON.Z.A

ग्राम - भेलदुंगा,


पट्टी - उदयपुर तल्ला,

तहसील - चमकेसर गढ़वाल,

1	2	3	4	5	6	7	8-21
5	जंजर			635 782 802 ↓	10.337  X		<p>मु० आ० तहसीलदार चमके दि०-03-12-2020 के आदेशा जिलाधिकारी महोदय, गढ़वाल के।  452/18-एल० ए० सी०-(2020-2021) दिनांक पोली नवम्बर 20, 2020-परवा ना० आदेशा उपजि० कारी चमकेसर ने अपने पत्र संख्यां 166/200-2018-19 के द्वारा अपनी जमीन आख्या से अलग कराया है कि अधिरासी आशियता पी० एम० जी० एस० कारी-सि० च० खण्ड कोटद्वार के द्वारा प्रा० मंत्री ग्राम सड़क योजना ग्राम-मोगांत-वकुछ मोटर मार्ग पर किमी० 15.00 से 21.00 किमी अन्तर्गत क्षतिपूरक वृक्षारोपण हेतु 9.720 हे० राज्य सिविल भूमि विधित रूप से वन वि० के नाम हस्तान्तरण किये जाने का अनुवेदन किया गया है, उक्त प्रकरण में उपजिलाधिकारी चमके 2 ने अपनी आख्या से अवगत कराया है कि प्रा० मंत्री ग्राम सड़क योजना के अन्तर्गत मोगांत-वकुछ मोटर मार्ग-किमी० हेतु क्षतिपूरक स्थल हेतु 9.7 हे० भूमि आभिलेखों के आधार पर स्थलीय जमीन की गयी, ग्राम वकुछी में क्षतिपूरक स्थल हेतु भूमि उपलब्ध नहीं है जिस कारण इसके स्थान पर भूमि भेलदुंगा पट्टी उदयपुर तल्ला तहसील चमकेसर में नॉन० जेड० ए० खतोनी खाता 05 मध्ये खसरा संख्या-635 मध्ये 9.720 हे० भूमि की प्रेमी-9। उ० अन्य खेती योग्य जंजर भूमि प्रस्तावित की गयी है, प्रस्तावित भूमि का संयुक्त निरीक्षण वन वि० के वन क्षेत्र अधिकारी गौरी देवी रेन राज स्व विभाग एवं पी० एम० जी० एस० कारी-सि० च० खण्ड कोट, के द्वारा किया गया संयुक्त भूमि वन विभाग के नाम हस्तान्तरित किये जाने हेतु उपयुक्त कार्य किया है।</p> <p>1. प्रस्तावित भूमि सार्वजनिक उपयोग चारागाँव, पन्धर, कुत्रिस्ता आदि की भूमि नहीं है। जनपद गढ़वाल के तहसील चमकेसर के नाम भेलदुंगा में पट्टी तल्ला उदयपुर तहसील चमकेसर में नॉन० जेड० ए० खतोनी खाता सं० 05 मध्ये खसरा संख्या-635 मध्ये 9.720 हे० भूमि की प्रेमी-9। उ० अन्य खेती योग्य जंजर भूमि वन विभाग के नाम हस्तान्तरित किये जाने का स्वीकृति प्रदान की जाती है, हठा- (धिराज सिंह गढ़वाल) जिलाधिकारी गढ़वाल। 12 नवम्बर 2020,</p>
				1608 1620	10.26 10.535		

20 13.535

महोदय नकल अखल से की गयी है,

  
(राजेश सिंह पु०)  
राजस्व उपनिरीक्षक  
शेख 3044/तल्ला-02/03  
तहसील चमकेसर गढ़वाल  
जिला- पोली गढ़वाल



प्रारूप-7

**SITE INSPECTION REPORT NOT BELOW THE RANK OF DCF**  
(for the forest land to be diverted under FCA)

5.1 A proposal has been received by this office from State of Haryana for diversion under FCA, 1000 ha of forest land for non forestry purpose. The project envisages the use of forest land for construction of State of Haryana Project. The site inspection of the land involved in the proposal has been done by me on dated 31-12-2015.

5.2 On inspection of the site, it is found that the land required by the user agency is a RI PF un-classed Other forest, measuring 1000 ha. Forest Land.

5.3 The requirement of forest land as proposed by the user agency in Col.2 part-I is unavoidable and is barest minimum required for the project. Yes

5.4 Whether any rare /endangered /unique species of flora and fauna found in the area. If, so the details there of No

5.5 xx Whether any protected archeological /heritage site/defence establishment or any other important monument is located in the area, if, so the details thereof with NOC from competent authority, if required -

- a) The user agency has not violated the provisions of forest (Conservation), Act 1980 and no work has been started without proper sanction No.
- b) It has been found that the user agency has violated (Conservation), Act, and 1980 provisions. A details report as per para 1.9 of chapter 1, Para C of Hand book of forest (Conservation) Act, 1980 attached. No.

Specific recommendation for acceptance or otherwise of the proposal.

(नोट - प्रशासनिक वनधिकारी द्वारा यहाँ पर प्रस्ताव की सम्बन्ध में अपनी समस्त/विशेषी जानकारी को संक्षेप में दर्शाया जाय)

Place Jaipur

Date 31-12-2015

(Signature)

Name..... प्रशासनिक वनधिकारी  
Designation..... मुख्य सहायक वन प्रशासक  
Office Seal..... जयपुर

N.B. x. State the purpose for which the forest land is proposed to be diverted.

xx out of (a) and (b) tick the option which is applicable and cross the option which is not applicable.

As per letter number 2.2/2001 F.C. dated 15.10.2010 from ministry of Environment & Forest, Government of India for proposal involving less than 40 hectares of forest land, the site inspection report from DCF is required and for proposal involving more than 40 hectares of forest land site inspection report from the conservator of Forests is required.





कार्यालय  
अधिशाली अभियन्ता  
पी०एम०जी०एस०वाई०- सिंचाई खण्ड  
कोटद्वार (गढ़वाल)

Tel: 01382-2224570  
Fax: 01382-2229847  
E-mail Id: eepmgsykhodwara@rediffmail.com

पत्रांक 774/ नौगाँव बुकण्डी/ वनभूमि  
रोदा में

दिनांक 28/12/2020

अपर प्रमुख वनसंरक्षक एवं नोडल अधिकारी  
वन संरक्षण इन्दिरा नगर फॉरेस्ट कालोनी, उत्तराखण्ड  
देहरादून।

विषय :- प्रधानमंत्री ग्राम सड़क योजना के अन्तर्गत जनपद पौड़ी गढ़वाल में नौगाँव बुकण्डी मोटर मार्ग के निर्माण हेतु 4.86 है० वन भूमि का गैर वानिकी कार्य हेतु ग्राम्य विकास विभाग को प्रत्यावर्तन।

संदर्भ:- भारत सरकार पर्यावरण, वन एवं जलवायु परिवर्तन मंत्रालय क्षेत्रीय कार्यालय देहरादून के पत्र सं० 08बी०/यू०सी०पी०/०६/४८/२०१५-एफ०सी०/२७६५ दिनांक २६.०२.२०२०

महोदय,  
उपरोक्त विषयक संदर्भित पत्र के सम्बन्ध में अवगत कराना है कि प्रधानमंत्री ग्राम सड़क योजना के अन्तर्गत नौगाँव बुकण्डी मोटर मार्ग निर्माण हेतु ४.८६ है० सिविल वन भूमि की सैद्धान्तिक स्वीकृति प्राप्त हुई है। सैद्धान्तिक स्वीकृति में अधिरोपित शर्तों का अनुपालन बिन्दुवार निम्न प्रकार है।

क्रम सं०	अधिरोपित शर्त	अनुपालन
1	वन भूमि की विधिक परिस्थिति नहीं बदली जाएगी।	मान्य है।
2	परियोजना के लिये आवश्यक गैर वन भूमि प्रयोक्ता अभिकरण को सौंपे जाने के बाद ही वन भूमि सौंपी जाएगी।	मान्य है।
3. प्रतिकपूरक वनीकरण		
क	वन विभाग द्वारा प्रयोक्ता अभिकरण की लागत पर 9.72 है० गैर वानिकी भूमि ग्राम भेलडुंगा प्रतिपूरक वनीकरण किया जाएगा। जहाँ तक व्यावहारिक हो, स्थानीय स्वदेशी प्रजातियों को लगाया जाए तथा प्रजातियों की एकल कृषि से बचें।	मान्य है।
ख	गैर वानिकी भूमि को राज्य वन विभाग के पक्ष में हस्तांतरित एवं रूपांतरित किया जाएगा। भूमि के हस्तांतरण नामान्तरण एवं नोटिफिकेशन करने के पश्चात् ही इस कार्यालय द्वारा विधिवत स्वीकृति प्रदान की जायेगी। guideline para 2.4 (i) के अनुसार ऐसे क्षेत्र जो वन विभाग के स्वामित्व से बाहर हैं एवं प्रतिपूरक वनीकरण हेतु विभिन्न प्रस्तावों में प्रस्तुत किये गये हैं को वन विभाग के पक्ष में हस्तांतरण एवं नामान्तरण करने के पश्चात् भारतीय वन अधिनियम, 1927 के अन्तर्गत विधिवत स्वीकृति से पूर्व आरक्षित/संरक्षित वन घोषित किया जाना आवश्यक है।	वनविभाग के पक्ष में हस्तान्तरण एवं नामान्तरण की कार्यवाही पूर्ण करते हुये रिपोर्ट ई-पोर्टल ( <a href="https://parivesh.nic.in/">https://parivesh.nic.in/</a> ) पर अपलोड कर दी गयी है। भारतीय वन अधिनियम 1927 के अन्तर्गत विधिवत स्वीकृति से पूर्व आरक्षित/संरक्षित वन घोषित उच्च स्तर से किया जाना है।
4	प्रतिपूरक वनीकरण की भूमि पर यदि आवश्यक हो, तो प्रतिपूरक वनीकरण योजना के अनुसार प्रचलित मजदूरी दरों पर प्रतिपूरक वनीकरण की लागत एवं सर्वेक्षण, सीमांकन और स्तंभन 10 वर्षों तक अनुरक्षित किया जाएगा। इस योजना में भविष्य में निर्धारित कार्यों के लिए प्रत्याशित लागत वृद्धि हेतु उपयुक्त प्रावधान शामिल किए जा सकते हैं।	मान्य है। जमा कर दिया गया है।
5. शुद्ध वर्तमान मूल्य		
क	इस सम्बन्ध में भारत के माननीय सर्वोच्च न्यायालय के WP (c) संख्या 202/1995 में IA नंबर 556 दिनांक 01.10.2002, 01.08.2003, 28.03.2008, 24.04.2008 एवं 09.05.2008 तथा मंत्रालय द्वारा पत्रांक 5-1/1198-एफ०सी० दिनांक 18.09.2003, 5-2/2006-एफ०सी० दिनांक 03.10.2006 एवं 5-3/2007-एफ०सी० दिनांक 05.02.2009 में जारी दिशानिर्देशानुसार राज्य सरकार प्रयोक्ता अभिकरण से इस प्रस्ताव के तहत 5.2731 है० वन क्षेत्र के प्रत्यावर्तन के लिए शुद्ध वर्तमान मूल्य वसूल करेगी।	मान्य है।
ख	विशेषज्ञ समिति से रिपोर्ट प्राप्त होने पर माननीय सर्वोच्च न्यायालय द्वारा प्रत्यावर्तित वन भूमि के शुद्ध वर्तमान मूल्य की अतिरिक्त राशि, यदि कोई हो, जो अंतिम रूप देने के बाद देय हो, को राज्य सरकार द्वारा प्रयोक्ता अभिकरण से वसूला जाएगा। प्रयोक्ता अभिकरण इसका एक शपथपत्र प्रस्तुत करेगा।	मान्य है। (वचन पत्र संलग्न है।)
6	प्रयोक्ता अभिकरण प्रत्यावर्तित वन भूमि में पेड़ों की कटाई को न्यूनतम कर देगा जिनकी संख्या प्रस्ताव के अनुसार 172 होगी एवं पेड़ राज्य वन विभाग के सख्त पर्यवेक्षण में कटेंगे। प्रयोक्ता अभिकरण द्वारा राज्य वन विभाग के पास पेड़ों की कटाई की लागत जमा की जाएगी।	मान्य है।
7	State Govt. will submit the DFO's Site Inspection Report of proposed road and CA in original	प्रस्ताव के साथ पूर्व में संलग्न है।




8	परियोजना के तहत प्रयोक्ता अभिकरण से प्राप्त धन केवल ई-पोर्टल के <a href="https://parivesh.nic.in/">https://parivesh.nic.in/</a> माध्यम से क्षतिपूरक वनीकरण कोष प्रबन्धन और योजना प्राधिकरण फंड में स्थानांतरित/जमा किए जाएंगे।	जमा कर दिया गया है। (संलग्न है।)
9	एफ0आर0ए0 2006 का पूर्ण अनुपालन संबंधित जिला कलेक्टर से निर्धारित प्रमाण पत्र के माध्यम से सुनिश्चित किया जाएगा।	एफ0आर0ए0 संलग्न है।
10	प्रयोक्ता अभिकरण आईसारसी मादंडो के अनुसार सड़क के दोनों किनारों एवं उसके बीचों बीच पौधों की संख्या बढ़ाएगा।	मान्य है।
11	संरक्षित क्षेत्रों/वन क्षेत्रों में निश्चित दूरी पर सड़क के साथ गति विनियमन साइनेज लगाए जाएंगे।	मान्य है।
12	सीडब्ल्यूएलडब्ल्यू/एनबीडब्ल्यूएल/एफएसी/आरईसी की सिफारिसों के अनुसार, उपयोगकर्ता अभिकरण संरक्षित क्षेत्र ध्वन क्षेत्र में उपयुक्त अंडर/ओवर पास प्रदान करेगा।	मान्य है।
13	पर्यावरण (संरक्षण) अधिनियम 1986 के प्रावधानों के अनुसार, उपयोगकर्ता अभिकरण पर्यावरणीय स्वीकृति प्राप्त करेगा।	मान्य है।
14	केन्द्र सरकार की पूर्वानुमति के बिना प्रस्ताव का ले-आउट प्लान नहीं बदला जाएगा।	मान्य है।
15	वन भूमि पर कोई भी श्रामिक शिविर स्थापित नहीं किया जाएगा।	मान्य है।
16	प्रयोक्ता अभिकरण द्वारा मजदूरों की राज्यीय वन विभाग अथवा वन विकास निगम अथवा वैकल्पिक ईंधन के किसी अन्य कानूनी स्रोत से पर्याप्त लकड़ी, विशेषतः वैकल्पिक ईंधन दिया जाएगा।	मान्य है।
17	सम्बन्धित प्रभागीय वनाधिकारी के निर्देशानुसार, प्रत्यावर्तित वन भूमि की सीमा को परियोजना लागत पर भूमि पर सीमांकन किया जाएगा।	मान्य है।
18	परियोजना कार्य के निष्ठादन के लिए निर्माण सामग्री के परिवहन के लिए वन क्षेत्र के अंदर कोई अतिरिक्त या नया मार्ग नहीं बनाया जायेगा।	मान्य है।
19	इस अनुमोदन में प्रत्यावर्तन की अवधि को प्रयोक्ता अभिकरण के पक्ष में मिली लीज की अवधि के साथ अथवा परियोजना की पूर्ण अवधि के साथ, जो भी कम हो, लक्षित किया जाएगा।	मान्य है।
20	वन भूमि का उपयोग परियोजना के प्रस्ताव में विनिर्दिष्ट प्रयोजनों के अतिरिक्त अन्य किसी प्रयोजन हेतु नहीं किया जाएगा।	मान्य है।
21	केन्द्र सरकार की पूर्वानुमति के बिना प्रत्यावर्तन हेतु प्रस्तावित वन भूमि किसी भी परिस्थिति में किसी भी अन्य एजेंसियों, विभाग अथवा व्यक्ति को हस्तांतरित नहीं की जाएगी।	मान्य है।
22	इनमें से किसी भी शर्त का उल्लंघन वन (संरक्षण) अधिनियम 1980 का उल्लंघन होगा एवं पर्यावरण वन एवं जलवायु परिवर्तन मंत्रालय के दिशानिर्देश फाइल सं0 11-42/2017-एसी0सी0 दिनांक 29.01.2018 के अनुसार उस पर कार्रवाही होगी।	मान्य है।
23	पर्यावरण वन एवं जलवायु परिवर्तन मंत्रालय द्वारा वन एवं वन्यजीवों के संरक्षण व विकास के हित में समय-समय पर निर्धारित शर्तें लागू होंगी।	मान्य है।
24	अनुपालना रिपोर्ट ई-पोर्टल ( <a href="https://parivesh.nic.in/">https://parivesh.nic.in/</a> ) पर अपलोड की जाएगी।	मान्य है।

अतः आपके संज्ञान में लाना है कि उक्त मोटर मार्ग की विधिवत स्वीकृति हेतु आवश्यक सैदान्तिक स्वीकृति में अधोरोपित सभी शर्तों का अनुपालन विभाग द्वारा किया जा चुका है।

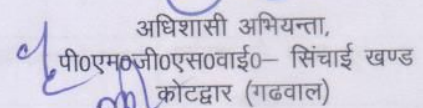
अतः आपसे अनुरोध है कि मोटर मार्ग की विधिवत स्वीकृति हेतु अपने स्तर से उच्चाधिकारियों को सूचित करने का कष्ट करें एवं मोटर मार्ग पर स्थित पेड़ों के छपान एवं कटान की कार्यवाही अपने स्तर से करवाने का कष्ट करें। जिससे मोटर मार्ग का निर्माण शीघ्र प्रारम्भ कराया जा सके।

संलग्न:- 1. भुगतान की प्रति  
2. उपरोक्तानुसार प्रपत्र।

  
(राजेश कुमार)  
अधिशाली अभियन्ता

पत्रांक 774/ नौगाँव बुकण्डी/वनभूमि तददिनांक  
निम्नलिखित को सूचनार्थ एवं आवश्यक कार्यवाही हेतु प्रेषित।

प्रतिलिपि:- 1.-वन संरक्षक शिवालिक वृत्त उत्तराखण्ड देहरादून।  
2. जिलाधिकारी पौड़ी गढ़वाल।  
3. प्रभागीय वनाधिकारी, भूमि संरक्षण, वन प्रभाग लैन्सडौन।  
4. सहायक अभियन्ता - षष्ठम सिंचाई खण्ड पी0एम0जी0एस0वाई0 कोटद्वार सूचनार्थ एवं आवश्यक कार्यवाही हेतु प्रेषित।

  
अधिशाली अभियन्ता,  
पी0एम0जी0एस0वाई0- सिंचाई खण्ड  
कोटद्वार (गढ़वाल)



F.R.A

P-50

प्रपत्र - 23.3

परियोजना का नाम:—प्रधान मंत्री ग्राम सड़क योजना के अन्तर्गत नौगाँव भुकण्डी मोटर मार्ग के कि०मी० 15.00 से कि०मी० 21.100 के अन्तर्गत सिविल भूमि 4.86 हे० का ग्राम्य विकास विभाग को हस्तान्तरण।

जिलाधिकारी द्वारा प्रदत्त प्रमाण— पत्र

जनपद पौड़ी गढ़वाल के अन्तर्गत वनभूमि पर प्रस्तावित प्रधान मंत्री ग्राम सड़क योजना के अन्तर्गत नौगाँव बुकण्डी मोटर मार्ग परियोजना के निर्माण हेतु 4.86 हे० वन भूमि ग्राम्य विकास विभाग प्रयोक्ता एजेन्सी को प्रत्यावर्तित किये जाने सम्बन्धित ग्राम सभाओं द्वारा प्रदत्त अनापत्ति प्रमाण पत्र निर्गत किये गये हैं। वन अधिकार अधिनियम 2006 के तहत व संलग्न प्रमाण पत्रों के अनुसार परियोजना के निर्माण में किसी अनुसूचित जनजाति व वनवासी की भूमि अधिग्रहित नहीं हो रही है। परियोजना के निर्माण से प्रभावित होने वाली वन भूमि में कोई भी दावा लम्बित नहीं है।

द्वारा सत्यापित  
02/02/2021  
सहायक अभियन्ता IV  
पी०एम०र्ज० त०वाई०सि०ख०  
कोटद्वार (गढ़वाल)

13.10.14  
जिलाधिकारी

नोट— वन अधिकार अधिनियम 2006 के तहत वांछित समस्त सूचनायें प्रयोक्ता एजेन्सी के द्वारा प्राप्त कर प्रस्ताव के साथ संलग्न की जानी है।


कार्यालय  
अधिशाली अभियन्ता  
पी0एम0जी0एस0वाई0-सिंचाई खण्ड  
कोटद्वार (गढवाल)।


Phone : 01382- 224570  
Phone : 01382- 229847  
Fax : 01382- 229847  
Email: eepmgsykotdwara@rediffmail.com

परियोजना का नाम:- प्रधानमंत्री ग्राम सड़क योजना के अन्तर्गत जनपद पौड़ी गढवाल में नौगौव बुकण्डी मोटर मार्ग के निर्माण हेतु (4.86 है0) वन भूमि का गैर वानिकी कार्यों हेतु ग्राम्य विकास विभाग को हस्तान्तरण।

### बचनवद्धता प्रमाण पत्र

जनपद पौड़ी गढवाल में प्रधानमंत्री ग्राम सड़क योजना के अन्तर्गत में नौगौव बुकण्डी मोटर मार्ग के निर्माण हेतु (4.86 है0) सिविल वन भूमि का गैर वानिकी कार्यों हेतु ग्राम्य विकास विभाग को हस्तान्तरण में सड़क निर्माण के पश्चात् जहाँ जहाँ सम्भव होगा के दोनो किनारो तथा Central Verge पर Strip Plantation की जायेगी।

  
सहायक अभियन्ता  
पी0एम0जी0एस0वाई0- सिंचाई खण्ड  
कोटद्वार (गढवाल)

  
अधिशाली अभियन्ता,  
पी0एम0जी0एस0वाई0- सिंचाई खण्ड  
कोटद्वार (गढवाल)




कार्यालय  
अधिशाली अभियन्ता  
पी0एम0जी0एस0वाई0-सिंचाई खण्ड  
कोटद्वार (गढवाल)।


Phone : 01382- 224570  
Phone : 01382- 229847  
Fax : 01382- 229847  
Email: eepmgsykotdwara@rediffmail.com

परियोजना का नाम:- प्रधानमंत्री ग्राम सड़क योजना के अन्तर्गत जनपद पौड़ी गढवाल में नौगाँव बुकण्डी मोटर मार्ग के निर्माण हेतु (4.86 है0) वन भूमि का गैर वानिकी कार्यो हेतु ग्राम्य विकास विभाग को हस्तान्तरण।

### एन0पी0वी0 जमा कराये जाने/वचन बद्धता का प्रमाण

प्रमाणित किया जाता है कि उक्त परियोजना में एन0पी0वी0 की देय धनराशि प्रयोक्ता एजेन्सी द्वारा वन विभाग के पक्ष में जमा करायी जायेगी। इसके अतिरिक्त यदि भविष्य में मा0 उच्चतम न्यायालय/भारत सरकार द्वारा एन0पी0वी0 की वर्तमान दरों में कोई बढोत्तरी की जाती है तो एन0पी0वी0 की बढी हुई धनराशि का भुगतान प्रयोक्ता एजेन्सी द्वारा वन विभाग की माँग के अनुसार किया जायेगा।

  
सहायक अभियन्ता  
पी0एम0जी0एस0वाई0- सिंचाई खण्ड  
कोटद्वार (गढवाल)

  
अधिशाली अभियन्ता,  
पी0एम0जी0एस0वाई0- सिंचाई खण्ड  
कोटद्वार (गढवाल)

# Online payment history made by User Agency under CAMPA



Help

Sno.	Proposal Detail	Application_No	Application No (New)	Date of IN-PRINCIPLE Rs.)	Amount to be Paid / Amount Paid (in Rs.)	Payment Status	Payment Detail	Demand Letter
1	FP/UK/ROAD/8123/2014 (../viewreport.aspx?pid=FP/UK/ROAD/8123/2014) Construction of Naugaoan Bukundi Motor Road Km 15.00 to 21.00	ROAD81232014278	6181230278	26 Feb 2020	CA: 3277428/-, Addl CA : 0/- PCA: 0/-, CAT : 0/- Safety: 0/-, Addl PA : 0/- Zone: 0/-, Other : 0/- NPV: 3193020/-, Charges : 0/- Other Charges1 : 0/- Other Charges2 : 0/- Other Charges3 : 0/- Total : 6470448/-	<input checked="" type="checkbox"/> Paid	Fund Demand Verified by : 30 Jun 2020 Nodal Officer : On : Bank Name : Corporation Bank Mode of Payment : NEFT/RTGS (Challan) Challan Generated : 01 Jul 2020 On : Transaction Date : 08 Oct 2020	Demand Letter (../writereaddata/Fundpdf/6112912491216VOI2SCamScanne.pdf.pdf) Generated Challan (../UserAccount/Neft_ChallanCorp.aspx?pid=ROAD81232014278)
2	FP/UK/ROAD/11139/2015 (../viewreport.aspx?pid=FP/UK/ROAD/11139/2015) Mastkhal to Sila Danda Motor Road	ROAD111392015577	6111139577	09 Oct 2019	CA: 1394716/-, Addl CA : 0/- PCA: 0/-, CAT : 0/- Safety: 0/-, Addl PA : 0/- Zone: 0/-, Other : 0/- NPV: 1922375/-, Charges : 0/- Other Charges1 : 0/- Other Charges2 : 0/- Other Charges3 : 0/- Total : 3317091/-	<input checked="" type="checkbox"/> Paid	Fund Demand Verified by : 16 Nov 2019 Nodal Officer : On : Bank Name : Corporation Bank Mode of Payment : NEFT/RTGS (Challan) Challan Generated : 18 Nov 2019 On : Transaction Date : 10 Dec 2019	Demand Letter (../writereaddata/Fundpdf/11111512151210DAFS1shiladanda_demand.pdf) Generated Challan (../UserAccount/Neft_ChallanCorp.aspx?pid=ROAD111392015577)

सिद्धिचरण अडिवाला & को. (प्रिवेट) लि. (सिद्धिचरण, गीतपुरा, काठमाडौं)



## आदेश

उपजिलाधिकारी यमकेश्वर ने अपने पत्र संख्या-166/20का0/2018-19 के द्वारा अपनी जांच आख्या से अवगत कराया है कि अधिशासी अभियन्ता, पी०एम०जी०एस०वाई०-सिंचाई खण्ड कोटद्वार के द्वारा प्रधानमंत्री ग्राम सड़क योजना ग्राम नौगांव-बुकण्डी मोटर मार्ग पर कि०मी० 15.00 से 21.00 कि०मी० के अन्तर्गत क्षतिपूरक वृक्षारोपण हेतु 9.720 हे०राज्य सिविल भूमि विधिवत रूप से वन विभाग के नाम हस्तान्तरण किये जाने का अनुरोध किया गया है। उक्त प्रकरण में उपजिलाधिकारी यमकेश्वर ने अपनी आख्या से अवगत कराया है कि प्रधानमंत्री ग्राम सड़क योजना के अन्तर्गत नौगांव-बुकण्डी मोटर मार्ग निर्माण हेतु क्षतिपूरक स्थल हेतु 9.720 हे० भूमि अभिलेखों के आधार पर स्थलीय जांच की गई। ग्राम बुकण्डी में क्षतिपूरक स्थल हेतु भूमि उपलब्ध नहीं है, जिस कारण उसके स्थान पर ग्राम भेलदुंगा पट्टी उदयपुर तल्ला, तहसील यमकेश्वर में नॉन०जेड०ए० खतौनी खाता संख्या- 05 मध्ये खसरा संख्या- 635 मध्ये 9.720 हे० भूमि कि श्रेणी-9(3) इ अन्य खेती योग्य बंजर भूमि प्रस्तावित की गई है। प्रस्तावित भूमि का संयुक्त निरीक्षण वन विभाग के वन क्षेत्राधिकारी गौहरी रेंज, राजस्व विभाग एवं पी० एम० जी० एस०वाई०-सिंचाई खण्ड कोटद्वार के द्वारा किया गया, चयनित भूमि वन विभाग के नाम हस्तान्तरित किये जाने हेतु उपयुक्त पायी गई है।

1- प्रस्तावित भूमि सार्वजनिक उपयोग, चारागाह, गौचर, पनघट, कब्रिस्तान आदि की भूमि नहीं है।

जनपद गढ़वाल के तहसील यमकेश्वर के ग्राम भेलदुंगा पट्टी तल्ला उदयपुर तहसील यमकेश्वर में नॉन०जेड०ए० खतौनी खाता संख्या- 05 मध्ये खसरा संख्या- 635 मध्ये 9.720 हे० भूमि कि श्रेणी-9(3) इ अन्य खेती योग्य बंजर भूमि को वन विभाग के नाम हस्तान्तरित किये जाने की स्वीकृति प्रदान की जाती है।

(धीराज सिंह गर्ब्याल)  
जिलाधिकारी, गढ़वाल।

॥ कार्यालय जिलाधिकारी गढ़वाल ॥  
संख्या-452 /8-एल०ए०सी०-(2020-2021) दिनांक पौड़ी नवम्बर 20, 2020

प्रतिलिपि:- निम्नांकित को सूचनार्थ एवं आवश्यक कार्यवाही हेतु प्रेषित।

- 1- सचिव, राजस्व अनुभाग-1, उत्तराखण्ड शासन, देहरादून।
- 2- आयुक्त गढ़वाल मण्डल पौड़ी।
- 3- प्रभागीय वनाधिकारी, गढ़वाल वन प्रभाग पौड़ी।
- 4- अधिशासी अभियन्ता, पी०एम०जी०एस०वाई०-सिंचाई खण्ड कोटद्वार।
- 5- उपजिलाधिकारी, यमकेश्वर।
- 6- प्रभागीय वनाधिकारी, भूमि संरक्षण, लैन्सडोन वन प्रभाग कोटद्वार।

21/02/2021  
सहायक अभियन्ता IV  
पी०एम०जी०एस०वाई०-सिंचाई  
कोटद्वार (गढ़वाल)

(धीराज सिंह गर्ब्याल)  
जिलाधिकारी, गढ़वाल।



नाम रक्ताती NON. 2. A

म - मलदुगा

परी - गठपपुर ताला

तुम्हिले - माझे देणू ११६ दाखल.

मधेरा, नेकल अलल से की गमी है.

दायाली रोमापि

सहायक अभियंता या  
पो.एम.जी.एम.वाई.सि.ख.  
को.ब.द. (गढ़वाल)



उत्तरा NON 2-A बचतनी नम

ग्राम- मेल्डुंग पडरी तहसील अजमेर जिला पेंडी गढ़वाल

क्र.सं.	खेती/खेती	खेतीदार या कृषि कार्यकर्ता का नाम जिसे सहायता दी जायेगी	खेती जो	कामकाज	लोक	अन्य विवरण
1	5	बंजर	635	10.337	पलवडी	

नोट : सन् 635 के मध्ये 9.72 हेक्टर भूमि प्रत्यक्ष क्षेत्र में  
वृक्षारोपण में उपलब्ध दिवसिक उत्तरावस्था नीति वन विभाग  
को इत्यादि हो, नमक रेंडा की गई है

तहसीलदार  
अजमेर (गढ़वाल)

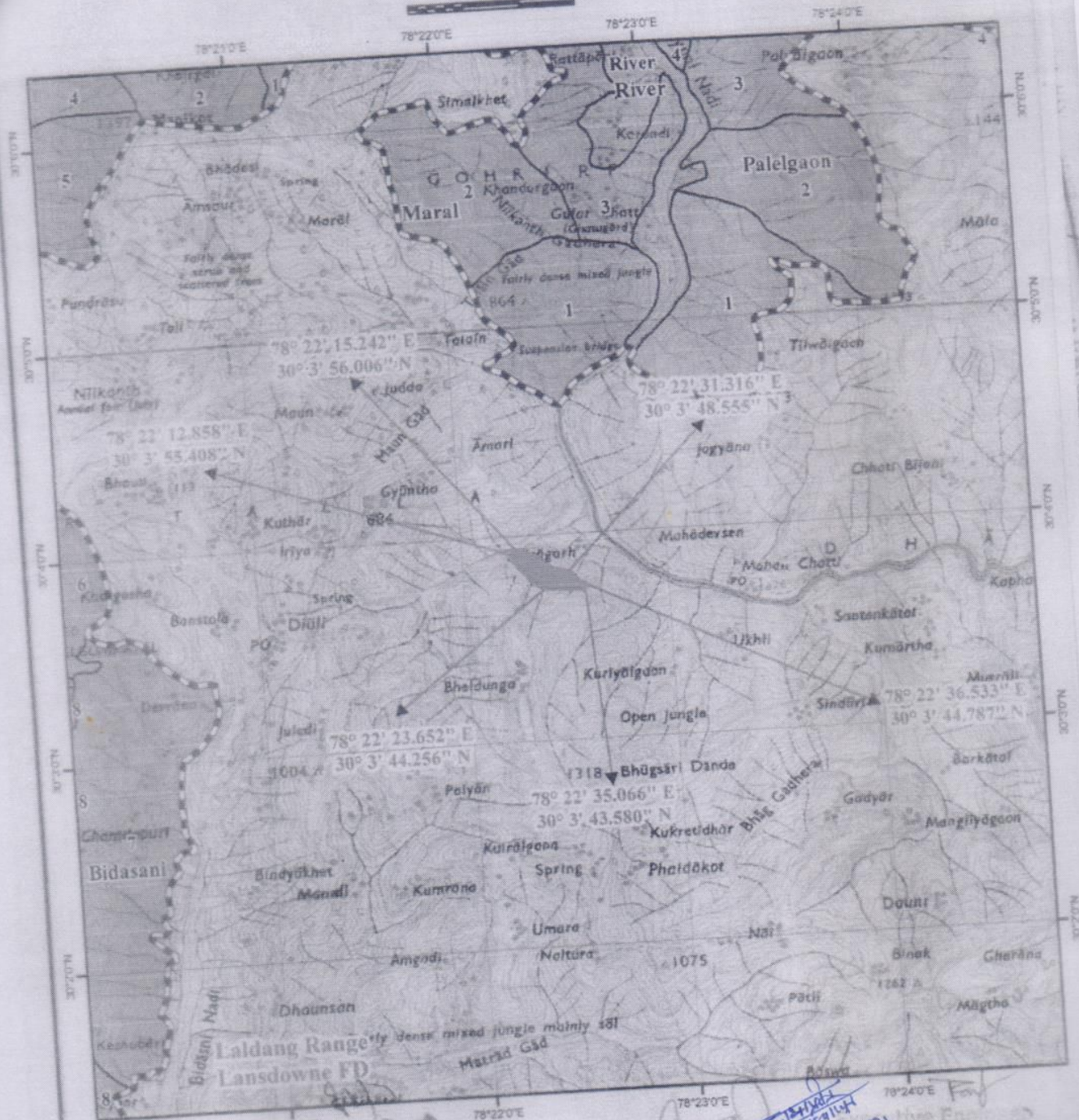
अजमेर  
गढ़वाल

हस्ताक्षर सत्यापित  
02/02/2021  
सहायक अभियंता  
पी.एम.डी. (गढ़वाल)



डिजिटल मैप - जनपद पौड़ी गढ़वाल के अन्तर्गत नौगांव-बुकण्डी  
(मिसिंग लिंक) मोटर मार्ग के निर्माण हेतु प्रस्तावित क्षतिपूरक  
वृक्षारोपण स्थल (भेलदुंगा सिविल क्षेत्र- 09.972 है०)

0 0.5 1 1.5 Km



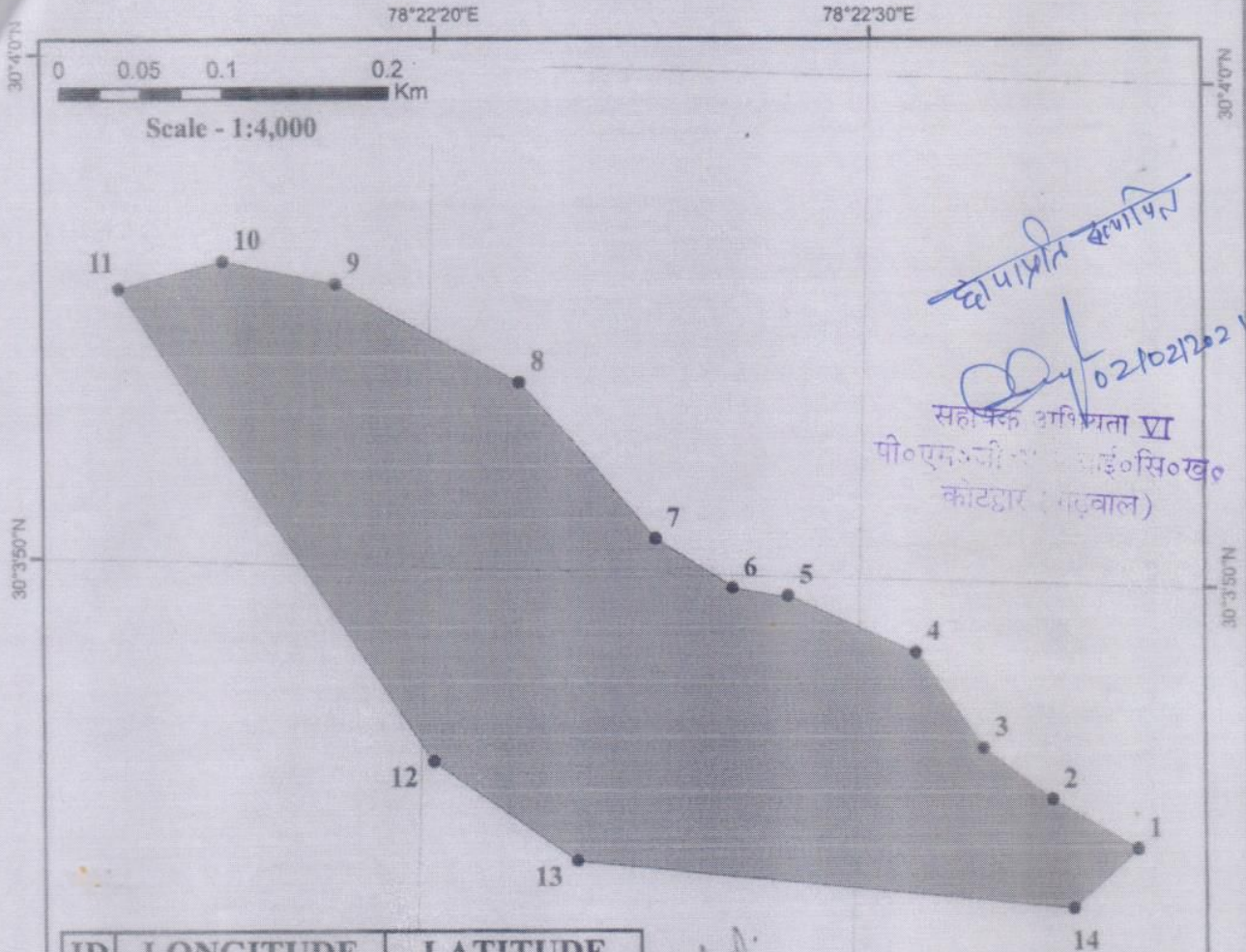
### Legend

- Proposed CA Land
- Reserve Forest
- Reserve Forest Boundary
- Forest Range Boundary
- Forest Division Boundary

सहायक अभियन्ता  
जी.एस.टी.डी.  
02/02/2021  
सहायक अभियन्ता  
कोटद्वार (पौड़ी गढ़वाल)  
02/02/2021



जियो रेफरेंस मैप – जनपद पौडी गढ़वाल के अन्तर्गत नौगांव-बुकण्डी  
(मिसिंग लिंक) मोटर मार्ग के निर्माण हेतु प्रस्तावित क्षतिपूरक  
वृक्षारोपण स्थल (भेलदुंगा सिविल क्षेत्र- 09.972 है०)



ID	LONGITUDE	LATITUDE
1	78° 22' 36.533" E	30° 3' 44.787" N
2	78° 22' 34.526" E	30° 3' 45.713" N
3	78° 22' 32.921" E	30° 3' 46.694" N
4	78° 22' 31.316" E	30° 3' 48.555" N
5	78° 22' 28.373" E	30° 3' 49.621" N
6	78° 22' 27.103" E	30° 3' 49.736" N
7	78° 22' 25.303" E	30° 3' 50.697" N
8	78° 22' 22.102" E	30° 3' 53.743" N
9	78° 22' 17.835" E	30° 3' 55.613" N
10	78° 22' 15.242" E	30° 3' 56.006" N
11	78° 22' 12.858" E	30° 3' 55.408" N
12	78° 22' 20.281" E	30° 3' 46.141" N
13	78° 22' 23.652" E	30° 3' 44.256" N
14	78° 22' 35.066" E	30° 3' 43.580" N

Masli  
J.E

Sho

Sho

वन सहायिका  
मोहरी रंज

Sho

SPM

Executive Engineer  
R.H.G.S.Y.D.

Revenue & Forest Officer

जिलाधिकारी

गढ़वाल

Legend

● GPS Points

■ Proposed Land

78° 22' 30" E



## आदेश

उपजिलाधिकारी यमकेश्वर ने अपने पत्र संख्या-166/२०का०/२०१८-१९ के द्वारा अपनी जांच आख्या से अवगत कराया है कि अधिशासी अभियन्ता, पी०एम०जी०एस०वाई०-सिंचाई खण्ड कोटद्वार के द्वारा प्रधानमंत्री ग्राम सड़क योजना ग्राम नौगांव-बुकण्डी मोटर मार्ग पर कि०मी० १५.०० से २१.०० कि०मी० के अन्तर्गत क्षतिपूरक वृक्षारोपण हेतु ९.७२० हे०राज्य सिविल भूमि विधिवत रूप से वन विभाग के नाम हस्तान्तरण किये जाने का अनुरोध किया गया है। उक्त प्रकरण में उपजिलाधिकारी यमकेश्वर ने अपनी आख्या से अवगत कराया है कि प्रधानमंत्री ग्राम सड़क योजना के अन्तर्गत नौगांव-बुकण्डी मोटर मार्ग निर्माण हेतु क्षतिपूरक स्थल हेतु ९.७२० हे० भूमि अभिलेखों के आधार पर स्थलीय जांच की गई। ग्राम बुकण्डी में क्षतिपूरक स्थल हेतु भूमि उपलब्ध नहीं है, जिस कारण उसके स्थान पर ग्राम भेलदुंगा पट्टी उदयपुर तल्ला, तहसील यमकेश्वर में नॉन०जे०ए० खतौनी खाता संख्या- ०५ मध्ये खसरा संख्या- ६३५ मध्ये ९.७२० हे० भूमि कि श्रेणी-९(३) ड अन्य खेती योग्य बंजर भूमि प्रस्तावित की गई है। प्रस्तावित भूमि का संयुक्त निरीक्षण वन विभाग के वन क्षेत्राधिकारी गौहरी रेंज, राजस्व विभाग एवं पी० एम० जी० एस०वाई०-सिंचाई खण्ड कोटद्वार के द्वारा किया गया, चयनित भूमि वन विभाग के नाम हस्तान्तरित किये जाने हेतु उपयुक्त पायी गई है।

१- प्रस्तावित भूमि सार्वजनिक उपयोग, चारागाह, गौचर, पनघट, कब्रिस्तान आदि की भूमि नहीं है।

जनपद गढ़वाल के तहसील यमकेश्वर के ग्राम भेलदुंगा पट्टी तल्ला उदयपुर तहसील यमकेश्वर में नॉन०जे०ए० खतौनी खाता संख्या- ०५ मध्ये खसरा संख्या- ६३५ मध्ये ९.७२० हे० भूमि कि श्रेणी-९(३) ड अन्य खेती योग्य बंजर भूमि को वन विभाग के नाम हस्तान्तरित किये जाने की स्वीकृति प्रदान की जाती है।

(धीराज सिंह गर्ब्याल)  
जिलाधिकारी, गढ़वाल।

॥ कार्यालय जिलाधिकारी गढ़वाल ॥  
संख्या-452 / 8-एल०ए०सी०-(२०२०-२०२१) दिनांक पौड़ी नवम्बर २०, २०२०

प्रतिलिपि:- निम्नांकित को सूचनार्थ एवं आवश्यक कार्यवाही हेतु प्रेषित।

- १- सचिव, राजस्व अनुभाग-१, उत्तराखण्ड शासन, देहरादून।
- २- आयुक्त गढ़वाल मण्डल पौड़ी।
- ३- प्रभागीय वनाधिकारी, गढ़वाल वन प्रभाग पौड़ी।
- ४- अधिशासी अभियन्ता, पी०एम०जी०एस०वाई०-सिंचाई खण्ड कोटद्वार।
- ५- उपजिलाधिकारी, यमकेश्वर।
- ६- प्रभागीय वनाधिकारी, भूमि संरक्षण, लैन्सडोन वन प्रभाग कोटद्वार।

(धीराज सिंह गर्ब्याल)  
जिलाधिकारी, गढ़वाल।



# नकल खतीनी NON.Z.A

मेलदुंगा,

परगी - उदयपुर तल्ला,

तहसील - यमकेश्वर गढ़वाल,

2	3	4	5	6	7	8-21
5	वेंजर		635 782 802 ↓	10.337 X		<p>मु० आ० तहसीलदार यम० दि०-03-12-2020 के आदेशा जिलाधिकारी महोदय, गढ़वाल के 452/18-ख० एवं सी०-(2020-2021) दिनांक पौडी नवम्बर 20 2020 परवाना-आदेशा उपजिला कारी यमकेश्वर ने आपने प्र० संख्या-166/20-2020 के द्वारा अपनी जांच आखवा से अज्ञात कराया है कि आधिरासी आधिकारता पी० एम० जी० एस० वार्ड-सिंचाई खण्ड मोटडार के द्वारा प्रधानमंत्री ग्राम सड़क योजना ग्राम-सौगांव बकण्डी मोटर मार्ग पर किमी० 15.00 से 21.00 किमी० में अन्तर्गत क्षतिपूरक वृक्षारोपण हेतु 9.720 हे० राज्य सिविल भूमि विधिवत रुप से वन विभाग के नाम हस्तान्तरण किये जाने का अनुवेद्य किया गया है, उक्त प्रकरण में उपजिलाधिकारी यमकेश्वर ने अपनी आखवा से अज्ञात कराया है कि प्रधानमंत्री ग्राम सड़क योजना के अन्तर्गत सौगांव बकण्डी मोटर मार्ग निर्माण हेतु क्षतिपूरक स्थल हेतु 9.720 हे० भूमि आभिलेखों के आधार पर स्थानीय जांच की गयी, ग्राम बकण्डी में क्षतिपूरक स्थल हेतु भूमि उपलब्ध नहीं है जिस कारण उसके स्थान पर ग्राम मेलदुंगा घट्टी उदयपुर तल्ला तहसील यमकेश्वर में सॉन० जेड० ए० खतीनी खाता 05 मध्ये खखरा संख्या-635 मध्ये 9.720 हे० भूमि की प्रेमी-9(3)3 अन्य खती योग्य वेंजर भूमि प्रस्तावित की गयी है, प्रस्तावित भूमि का संयुक्त निरीक्षण वन विभाग के वन क्षेत्राधिकारी मौ० हदी रंज रावल वन विभाग एवं पी० एम० जी० एस० वार्ड-सिंचाई खण्ड मोटडार के द्वारा किया गया चयनित भूमि वन विभाग के नाम हस्तान्तरित किये जाने हेतु उपयुक्त प्रती गयी है,</p> <p>1. प्रस्तावित भूमि सार्वजनिक उपयोग, चायगाह, गोधरा, पंचायत, कुत्रिस्तार आदि की भूमि नहीं है, जनपद गढ़वाल के तहसील यमकेश्वर के नाम मेलदुंगा में घट्टी तल्ला उदयपुर तहसील यमकेश्वर में सॉन० जेड० ए० खतीनी खाता सं०-05 मध्ये खखरा संख्या-635 मध्ये 9.720 हे० भूमि की प्रेमी-9(3)3 अन्य खती योग्य वेंजर भूमि वन विभाग के नाम हस्तान्तरित किये जाने की स्वीकृति प्रधान की जाती है, हठा-</p> <p>(धिराज सिंह गढ़वाल) जिलाधिकारी गढ़वाल</p> <p>120 नवम्बर 2020,</p>
			1668 1620	10.26 13.535		
			28	13.535		

महोदय, नकल अखल से की गयी है,

  
 (गहिराल सिंह पुण्डीर)  
 राजस्व उपनिरीक्षक  
 क्षेत्र-3044(तल्ला-02/03)  
 तहसील-यमकेश्वर  
 जिला-पौड़ी गढ़वाल



महोदय,

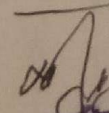
कार्यालय अधिशाही अभियन्ता पी० एम० जी०  
एल० काई० सि० ख० केव्वर गढ़वाल के पत्रांक ए०  
1771/दिनांक 12/9/2016 एवं कीमान तहसील (महोदय)  
आदेश के परिपालन में प्रधान मेत्री लड़क चौक  
के अन्तर्गत नौगांव कुवाड़ी मोटर मार्ग निर्माण हेतु  
शालिग्राम स्थल पर 9.72 हेक्टेयर भूमि वास्तव में  
स्थलीय एवम् अभिलेखों अनुसार की गई, जोच  
से विदित है कि ग्राम कुवाड़ी में शालिग्राम  
स्थल हेतु जगह उपलब्ध नहीं है, जिस कारण  
उस के स्थान पर ग्राम में लुट्टा पड़ी वल्ला  
उपस्थित तहसील अभियन्ता में NON 2A भूमि  
के खतौकी समता को 5 मछरें स्थल को 635  
मछरें 9.72 हेक्टेयर भूमि जो कि कोणी 9(3) ड०  
अन्य स्थली योग्य वंजरा भूमि प्रत्यक्ष कृषि  
वृक्षारोपण में उपयुक्त दिखित उत्तराखण्ड की  
भूमि चयन की गई है।


अतः शालिग्राम वृक्षारोपण हेतु रिपोर्ट  
सेवा में लिखित है।

सोहन शर्मा

(1) NON 2A खतौकी नम्बर - 1 का

अनुमति ।

  
तहसीलदार  
यमकेश्वर (गढ़वाल)

  
यमकेश्वर  
यमकेश्वर विरीसने  
तहसील  
गढ़वाल



उद्धरण नं० 2.17 खेती नमूना

ग्राम - मेल्डुंगा पडरी ताला उदयपुर II तहसील - यमकेश्वर जिला - पौड़ी गढ़वाल

क्र.सं.	खेती नं०	खेतीदार या कृषिज का नाम पिता या नाना निवासे स्थान	खेती नं०	क्षेत्रफल	वै.नं०	अन्य विवरण
1	5	खेती 5 (2) डा केशर	635	10.337	पलवाडी	अन्य खेती केसर केसर भूमि -

नोट :- खेती नं० 635 के मध्ये 9.72 हेक्टर भूमि प्रस्तावित क्षतिपूर्ति के वृक्षारोपण में उपयुक्त स्थिति उत्तराखण्ड की भूमि वन विभाग की इलाखरवा हेतु, नमूना खेती की गई है

तहसीलदार  
यमकेश्वर (गढ़वाल)


1/12  
12/12/2019  
12/12/2019  
12/12/2019  
12/12/2019



ग्राम डामडी नदी

सकल सुधार आयोग द्वारा  
संव १९५८ ई. ४  
कृषि संवत् १९००

ग्राम वैरागमा



ग्राम वैरागमा

ग्राम कुकुर

तहसीलदार  
समकेश्वर (गिड़वाल)



डिजिटल मैप – जनपद पौड़ी गढ़वाल के अन्तर्गत नौगांव-बुकण्डी  
(मिसिंग लिंक) मोटर मार्ग के निर्माण हेतु प्रस्तावित क्षतिपूरक  
वृक्षारोपण स्थल (भेलदुंगा सिविल क्षेत्र- 09.972 है०)

0 0.5 1 1.5 Km



**Legend**

- Proposed CA Land
- Reserve Forest
- Reserve Forest Boundary
- Forest Range Boundary
- Forest Division Boundary

सह प्रयागीय वनाधिकारी  
मनि सरक्षण वन प्रभाग  
नौगांव

वन सत्राधिकारी  
गोहरी रेंज

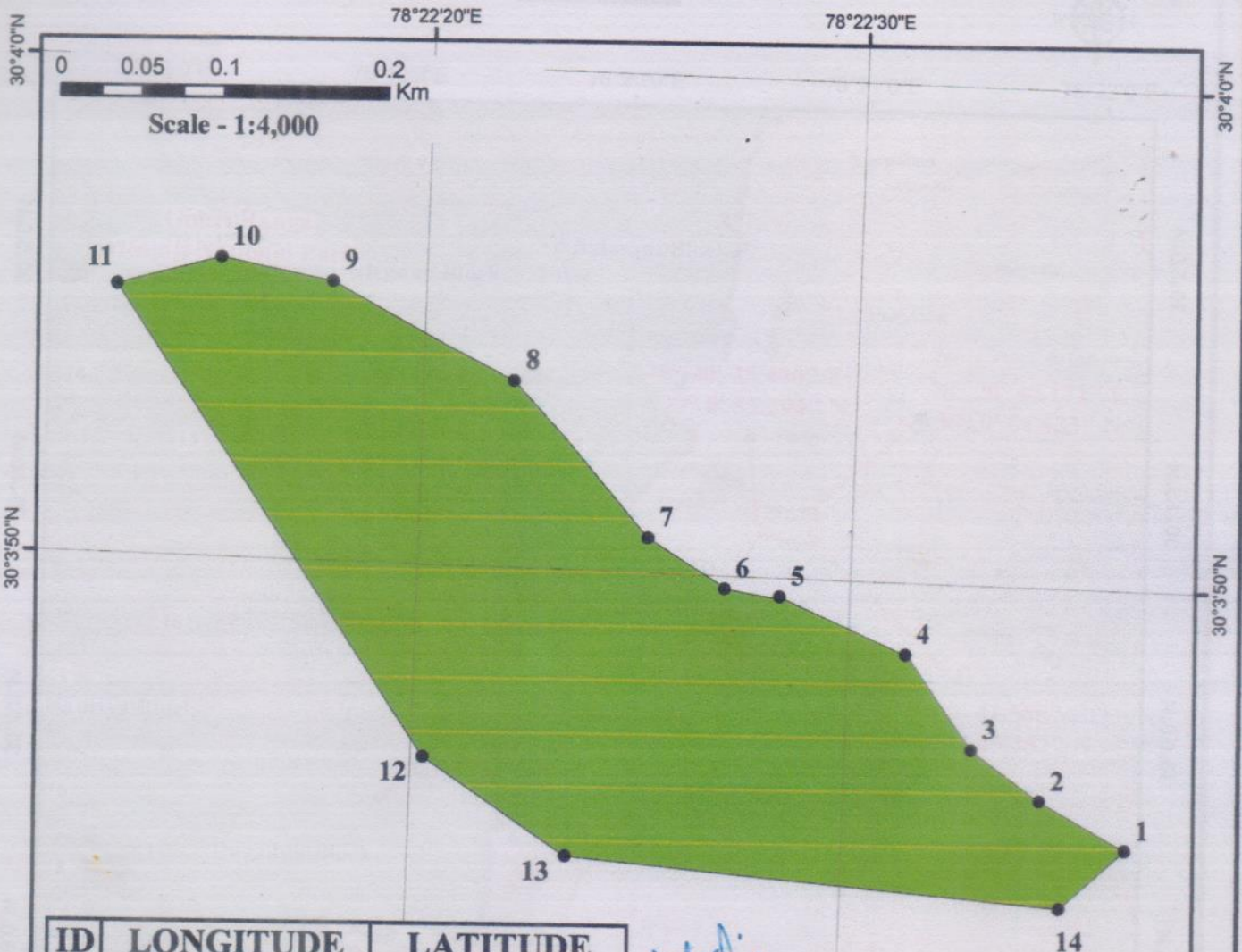
Executive Engineer  
P.M.G.S.Y.I.D.  
Kotdwara-Pauri Garhwal

सहायक अभियन्ता  
पी० एम० जी० एस० आई० (सिचाई खण्ड)  
कोटद्वार (पौड़ी गढ़वाल)

जिलाधिकारी यमकेश्वर  
जिलाधिकारी गढ़वाल  
जिलाधिकारी गढ़वाल



जियो रेफरेंस मैप – जनपद पौड़ी गढ़वाल के अन्तर्गत नौगांव-बुकण्डी  
(मिसिंग लिंक) मोटर मार्ग के निर्माण हेतु प्रस्तावित क्षतिपूरक  
वृक्षारोपण स्थल (भेलदुंगा सिविल क्षेत्र- 09.972 है०)



ID	LONGITUDE	LATITUDE
1	78° 22' 36.533" E	30° 3' 44.787" N
2	78° 22' 34.526" E	30° 3' 45.713" N
3	78° 22' 32.921" E	30° 3' 46.694" N
4	78° 22' 31.316" E	30° 3' 48.555" N
5	78° 22' 28.373" E	30° 3' 49.621" N
6	78° 22' 27.103" E	30° 3' 49.736" N
7	78° 22' 25.303" E	30° 3' 50.697" N
8	78° 22' 22.102" E	30° 3' 53.743" N
9	78° 22' 17.835" E	30° 3' 55.613" N
10	78° 22' 15.242" E	30° 3' 56.006" N
11	78° 22' 12.858" E	30° 3' 55.408" N
12	78° 22' 20.281" E	30° 3' 46.141" N
13	78° 22' 23.652" E	30° 3' 44.256" N
14	78° 22' 35.066" E	30° 3' 43.580" N

Maad  
J.E

Shp

SM

वन प्रसाधन वन प्रसाधन  
लेनखान

वन क्षेत्राधिकारी  
गोहरी रेंज

Sh  
Sona

Executive Engineer  
P.M.G.S.Y.I.D.  
Kotdwara-Pauri Garhwa

जिलाधिकारी

गढ़वाल

Legend

● GPS Points  
■ Proposed Land

जिलाधिकारी  
गढ़वाल