

Ref no. NPCC/PMGSY/160

Date: 29/01/2024

To,
Divisional Forest Officer
Badrinath Van Prabhag, Gopeshwar
District- Chamoli

Subject: Construction of Tharali to Paingarh motor road- regarding compliance of the EDS

Ref 1) 8 बी /यू सी पी /06/54/2019/एफ सी /281 dated 31/05/2023

Dear sir,

It is to mention that regional office, ministry of environment, forest, climate change, gov. of india, has raised queries on the forest proposal of the above mentioned subject work. For the same, you have sought clarification on the point no. 3 and point no. 4 from us.

Point wise replies of the raised queries are as mentioned below:

Reply of point no.1- Revised CA estimate, prepared by forest department is attached with this letter (**Annexure 1**).

Reply of point no.2- Copy of notification of proposed CA area as RF/PF is attached with this letter (**Annexure 2**).

Reply of point no.3- In compliance of condition no-1 of stage-I approval, copy of mutation record is attached with this letter(**Annexure 3**).

Reply of point no.4- Due to heavy rainfall during monsoon 2021-22, huge landslide zone has been developed in approximately 150 meter length at km 6. Due to this, above mentioned motor road got blocked. Later the land slide was removed for the uninterrupted passage of the vehicles. In addition to this, it is to mention that the motor road has been constructed along the surveyed alignment by the forest department. All the trees were marked and felled along this alignment prior to the construction. Due to clerical error, the incorrect KML is uploaded on the online portal (i.e parivesh.nic.in). correct alignment in the KML is attached herewith this letter.

Thanking you



Sr. Manager (C)
NPCC Limited
Uttarakhand Office
UP, Zone

CC:

02. Superintendent Engineer, PMGSY, Gopeshwar circle, H.O-Gauchar- for your information

03. Zonal Manager, NPCC Ltd, UK Zone- for your information

04. Sr. Manager (engg.), NPCC Ltd, UK Zone for information

क्षतिपूर्ति वृक्षारोपण योजना

1- परियोजना का नाम - जनपद चमोली में प्रधानमंत्री ग्राम सड़क योजना के अन्तर्गत थराली से पैनगढ़ मोटर मार्ग के निर्माण हेतु 4.812 है० वन भूमि का एन०पी०सी०सी०पी०आई०यू० थराली को हस्तान्तरण के सम्बन्ध में।

2- वृक्षारोपण स्थल का नाम - ग्राम पैनगढ़ सिविल भूमि।

3- परियोजना का क्षेत्रफल है० में

9.624 ha

4- रोपित किये जाने वाले पौधों की कुल संख्या

9.624 x 1100 10586 No.


5- रोपित की जाने वाली प्रजातियां - बांज, कचनार, दाडिम, आंवला आदि

क्र.स.	कार्य विवरण	मात्रा	इकाई	दर		धनराशि (रु० में)
1	2	3	4	5	6	7
प्रथम वर्ष (अग्रिम मृदा कार्य) :-						
1	साइट स्पेसिफिक प्लान (सर्वे डिमाकेशन, के०एम०एल० फाईल तैयार	9.624	ha	1118.00	ha	10759.63
2	क्षेत्र की सफाई (साधारण झाड़ियां)	5.500	ha	1908.06	ha	10494.33
3	दीवाल बन्दी कार्य/फैन्सिंग	311.818	cum	745.72	ha	232528.62
4	पौध की कीमत प्रथम	10586	no	19.00	no	201141.60
5	गद्दा खुदान कार्य (0.30 x 0.30 x 0.45) meter size	10586	no	12.48	no	132113.28
6	कन्टूर नाली का सीमांकन एवं खोदना व ड्रैसिंग (3.00x0.45 x 0.30) meter size	207.878	Cum	311.96	cum	64849.75
7	निरीक्षण बटिया	450.000	sqm	29.49	sqm	13270.50
प्रथम वर्ष का योग						665157.71
द्वितीय वर्ष (वृक्षारोपण कार्य) :-						
1	गड्डा भरान	10586	no	2.27	no	24030.22
2	पौध की कीमत	10586	no	5.02	no	53143.73
3	पौध रोपण	10586	no	4.54	no	48060.44
4	निराई गुड़ाई प्रथम बार	10586	no	3.12	no	33028.32
5	निराई गुड़ाई द्वितीय बार	10586	no	2.72	no	28793.92
6	खाद/रसायन	10586	no	0.35	no	3705.10
7	देख-रेख व रख-रखाव रोपण वर्ष में 8 माह	9.624	ha	15814.00	ha	152193.94
8	साईन बोर्ड लगाना (3x4 फीट) सम्पूर्ण कार्य	9.624	ha	1000.00	ha	9624.00
द्वितीय वर्ष का योग						352579.66
तृतीय वर्ष :- अनुरक्षण कार्य						
1	देख-रेख व रख-रखाव रोपण वर्ष में 12 माह	9.624	ha	23721.00	ha	228290.90
2	10 प्रतिशत पौधों (2 वर्ष की पौध) की क्षतिपूर्ति (कीमत व डुलान का मूल्य) वास्तविक क्षतिपूर्ति अनुसार मौके पर रोपण श्रमिक द्वारा किया जायेगा।	1059	no	42.17	no	44658.03
3	निराई गुड़ाई प्रथम बार	10586.00	no	3.12	no	33028.32
4	निराई गुड़ाई द्वितीय बार	10586.00	no	2.72	no	28793.92
योग तृतीय वर्ष -						334771.17
चतुर्थ वर्ष :-						
1	देख-रेख व रख-रखाव रोपण वर्ष में 12 माह	9.624	ha	23721.00	ha	228290.90
योग चतुर्थ वर्ष -						228290.90

क्र.स.	कार्य विवरण	मात्रा	इकाई	दर		धनराशि (रु० में)
1	2	3	4	5	6	7
पंचम वर्ष :-						
1	देख-रेख व रख-रखाव रोपण वर्ष में 12 माह	9.624	ha	23721.00	ha	228290.90
	योग पंचम वर्ष -					228290.90
छठा वर्ष :-						
1	देख-रेख व रख-रखाव रोपण वर्ष में 12 माह	9.624	ha	23721.00	ha	228290.90
	योग छठा वर्ष -					228290.90
सातवां वर्ष :-						
1	देख-रेख व रख-रखाव रोपण वर्ष में 12 माह	9.624	ha	23721.00	ha	228290.90
	योग सातवां वर्ष -					228290.90
आठवां वर्ष :-						
1	देख-रेख व रख-रखाव रोपण वर्ष में 12 माह	9.624	ha	23721.00	ha	228290.90
	योग आठवां वर्ष -					228290.90
नौवां वर्ष :-						
1	देख-रेख व रख-रखाव रोपण वर्ष में 12 माह	9.624	ha	23721.00	ha	228290.90
	योग नवां वर्ष -					228290.90
दसवां वर्ष :-						
1	देख-रेख व रख-रखाव रोपण वर्ष में 12 माह	9.624	ha	23721.00	ha	228290.90
	योग दसवां वर्ष -					228290.90


सारांश

क्र० सं०	वर्ष	कुल व्यय (रुपये में)
1	प्रथम वर्ष	665157.71
2	द्वितीय वर्ष	352579.66
3	तृतीय वर्ष	334771.17
4	चतुर्थ वर्ष	228290.90
5	पंचम वर्ष	228290.90
6	छटा वर्ष	228290.90
7	सातवां वर्ष	228290.90
8	आठवां वर्ष	228290.90
9	नवां वर्ष	228290.90
10	दसवां वर्ष	228290.90
	कुल योग	2950544.87
	या	2950054.00


 वन क्षेत्राधिकारी
 मध्य पिण्डर वन क्षेत्र, थराली
 बट्टीनाथ वन प्रभाग गोपेश्वर

प्रमाण पत्र


प्रमाणित किया जाता है कि जनपद चमोली के अन्तर्गत थराली से पैनगढ़ मोटर मार्ग के निर्माण हेतु 4.812 है० वन भूमि का गैरवानिकी कार्यों हेतु ग्राम्य विकास विभाग, पी०एम०जी०एस०वाई०, खण्ड कर्णप्रयाग को प्रत्यावर्तन किया जाना है। उपरोक्त कार्य हेतु जिलाधिकारी चमोली की पत्र सं० 1195/छब्बीस-31(2018-2019) दिनांक 26.11.2019 से ग्राम पैनगढ़, तहसील थराली खसरा सं० 276 रकवा 3.712 है० एवं खसरा सं० 1304 रकवा 1.808 है०, कुल 5.520 है० भूमि, नॉनजेडए श्रेणी-9(3)ड अन्य कृषि योग्य बंजर भूमि तथा खसरा सं० 2011 रकवा 1.874 है० व खसरा सं० 8382 रकवा 1.452 है०, एवं खसरा सं० 2383 रकवा 0.778 है०, कुल 4.104 है० नॉनजेडए श्रेणी 10(4) भीटा अर्थात् कुल है० 9.624 है० सिविल भूमि क्षतिपूरक वृक्षारोपण हेतु वन विभाग को हस्तान्तरित की गयी है, अधिसूचना सं० 869-F/638 दिनांक 17.10.1893 तथा उत्तर प्रदेश शासन की पत्र सं० 1506/14-2-97-800(II)/1997 दिनांक 17.03.1997 के अन्तर्गत यह भूमि संरक्षित वन है। उक्त भूमि का नामान्तरण आदेश राजस्व विभाग से वन विभाग के पक्ष में कर दिया गया है। इसकी वर्तमान स्थिति संरक्षित वन की है जिसे पुनः संरक्षित वन घोषित किये जाने की आवश्यकता नहीं है।


प्रभागीय वनाधिकारी
बद्रीनाथ वन प्रभाग, गोपेश्वर।

कालम - 17

क्र०सं०	परियोजना का नाम	याचक विभाग का नाम	परियोजना हेतु प्रस्तावित वन भूमि का क्षेत्रफल	भारत सरकार की सैद्धान्तिक स्वीकृति संख्या	दिनांक	वन भूमि सापेक्ष वन विभाग की दी जाने वाली चिह्नित सिविल सोयम भूमि का ग्राम वार विवरण	तहसील का नाम	वन विभाग कं पक्ष में हस्तान्तरित हेतु क्षेत्रफल हे० में	कुल योग	पट्टी	ग्राम सभा	हिन्नेत भूमि का खसरा नम्बर	सीमा विवरण			
1	2	3	4	5	6	7	8	9	10	11	12	13	14	15	16	17
1	पी०एम०जी०एस० वाई० योजना के अन्तर्गत जनपद चमोली में विकास खण्ड थराली में थराली से पैनगढ़ मोटर मार्ग का निर्माण स्टेज - I	एन० पी०सी०सी०	4.812 हे०	(एल०-०२२) पी०-17024 / 24 / 2017 - आर०सी० (एफ०एम०ए स० 355978) दिनांक - 25/4/18	25.04.2018	पैनगढ़	थराली	9.624 हे०	9.624 हे०	पिंडर वार वल्ला	पैनगढ़	2382	चट्टान राज्य भूमि पिण्डर नदी नदी जंगल पैनगढ़ नाला	राज्य भूमि राज्य भूमि नाम खेत राज्य भूमि उत्तराखण्ड जंगल राज्य भूमि पिण्डर नदी	नाम खेत राज्य भूमि उत्तराखण्ड बजर राज्य भूमि मूल व राज्य भूमि	नाम खेत राज्य भूमि चट्टान राज्य भूमि राज्य भूमि नदी
												2383				
												2011				
												1304				
												276				


तहसीलदार
चमोली


जयदेव
अरुण


NPCC LTD.


A.E.
NPCC LTD.


J.E.
NPCC LTD.

(2)

परियोजना का नाम:- जनपद चमोली में प्रधानमंत्री ग्राम सड़क योजना के अन्तर्गत थराली से पैनगढ मोटर मार्ग निर्माण हेतु 4.812 है० का ग्राम्य विकास विभाग को हस्तान्तरण प्रस्ताव।

क्षतिपूरक वृक्षारोपण योजना हेतु चयनित सिविल भूमि का विवरण।

क्र०सं०	भूमि का प्रकार	खेत न०	कुल रक्वा	चयनित क्षेत्रफल
1	चट्टान / उत्तराखण्ड सरकार	2382	1.452 है०	1.452 है०
2	चट्टान / उत्तराखण्ड सरकार	2383	0.810 है०	0.778 है०
3	चट्टान / उत्तराखण्ड सरकार	2011	1.874 है०	1.874 है०
4	बंजर / उत्तराखण्ड सरकार	1304	1.808 है०	1.808 है०
5	बंजर / उत्तराखण्ड सरकार	276	3.712 है०	3.712 है०
योग:-		—	—	9.624 है०

AAE

Assistant Engineer
Rural Works Department
P.M.G.S.Y
Division - Kamprayag

Executive Engineer
RWD PMGSY
Karanprayag

उपनिर्देशक
राज्य योजना विभाग
नई दिल्ली

तहसीलदार
चमोली

उपनिर्देशक
थराली

क्षतिपूर्ति वृक्षारोपण हेतु सिविल भूमि की संयुक्त निरीक्षण रिपोर्ट

प्रमाणित किया जाता है, कि प्रमुख सचिव उत्तराखण्ड शासन वन एवं पर्यावरण अनु०-3 के शासनादेश सं०-883 (i)/x-3-2011-8(21)/2010 दिनांक 04 अक्टूबर 2011 के शासनादेश संख्या 2882/XVIII/11-18(120)/2010 दिनांक 11 नवम्बर 2011 के अनुसार थराली से पैनगढ मोटर मार्ग में अधिगृहीत सिविल भूमि की निरीक्षण रिपोर्ट दिनांक ~~2-12-17~~ का तहसील स्तरीय कमेटी के द्वारा किया गया। प्रस्तावित क्षेत्रफल ग्राम पैनगढ खाता खं०सं० 2382 रक्बा 1.452 है० 2383 रक्बा 0.814 है० म० 0.778 है० कुल भूमि 2.230 है०, खसरा सं० 2011 रक्बा 1.874 है० एवं 1304 रक्बा 1.808 है० कुल 3.682 है० एवं ख०स० 276 रक्बा 3.712 है० कुल सम्पूर्ण भूमि 9.624 है० उपयुक्त है।

भूमि राज्य सरकार की श्रेणी 9 (3) ड में दर्ज कागजात है एवं सरकारी अभिलेखों में वन के रूप में दर्ज नहीं है।

प्रस्तावित क्षेत्रफल उक्त खसरा न० कुल अर्जित रक्बा 9.624 है० में क्षतिपूर्ति वृक्षा रोपण हेतु ग्राम पैनगढ सिविल भूमि पटवारी-थराली तहसील-थराली जिला चमोली की उक्त भूमि वन विभाग के हक में संस्तुति की जाती है।

DAE

सहायक अभियन्ता
ग्रामीण निर्माण विभाग
पी०एम०जी०एस०वाई०
उपखण्ड-कर्णप्रयाग

अधिशायी अभियन्ता
प्राचीन निर्माण विभाग
पी०एम०जी०एस०वाई०
खण्ड-कर्णप्रयाग

२०८३ (२०७० बिसाल)
 २०८३ ३० भदौ
 सातौं वर्ष उप निर्देशक.
 क्षेत्र.....
 तहसील.....
 जगदह-चमेली

तहसीलदार

तहसीलदार
धरम

उपजिल्हाधिकारी
उपजिल्हाधिकारी
धराली

मध्य पिण्डर वन क्षेत्र, थराली
बदीनाथ वन प्रमाण पत्रपेश्वर

नकल खराण ग्राम पेनगाव पटवारी क्षेत्र पेनगाव तहसील पेनगाव जिला पेनगाव स 1425 f

1	2	3	4	5	6	7	8	9	10	11	12	13	14	15	16	17	18	19	20	21
276	3.712	24	उत्तराखण्ड	सरकार	कॉले												कॉले	3.712		
2011	1.874	33	उत्तराखण्ड	सरकार	पट्टा												पट्टा	1.874		
134	1.808	24	उत्तराखण्ड	सरकार	कॉले												कॉले	1.808		
2382	1.452	33	उप	कॉले	पट्टा												पट्टा	1.452		
2383	0.811	33	उप	कॉले	पट्टा												पट्टा	0.811		
नोट																				
उपरोक्त रकम रु. 276 रकम 3.712 रु. 2011 रकम 1.874 रु. 1304 रकम 1.808 रु.																				
2382 रकम 1.452 रु. 2383 रकम 0.811 रु. 30 0.778 रु. कुल 9.624 रु.																				
यूनि. चारा की मीटर आधी निर्माण है। खासियत नुसारिंगा के रकिय सिजिल																				
सिमा में भी प्रस्तावित किया जा रहा है, किसी नक्शे में सुझावों की आंशिक																				
से दर्शाया गया है।																				

योग - 05 9.657 रु.

दिनांक 02/12/2018
 पटवारी कार्यालय
 पेनगाव तहसील
 पेनगाव जिला

[illegible][illegible][illegible][illegible][illegible][illegible]

8	वृत्त लम्बाय	8146.248	रिक्त/कां	25
		8300.039	-11-	
		848 0.011	-11-	
		907 0.013	रिक्त/कां	
		1117 0.238	रिक्त/कां	
5		1140 0.128	रिक्त/कां	30
		1172 0.080	रिक्त/कां	
		1193 0.038	-11-	
		1210 0.010	-11-	
		1235 0.030	-11-	
10		1255 0.168	-11-	35
		1261 0.035	-11-	
		✓ 1304 1.808	-11-	
		1440 0.036	-11-	
		1443 0.004	-11-	
15		1503 0.041	रिक्त/कां	40
		1938 0.241	रिक्त/कां	
		1956 0.034	-11-	
		1988 0.276	-11-	
		1994 0.326	-11-	
20		1997 0.215	-11-	
		2015 0.015	रिक्त/कां	45

संख्या-2020 (आर0ई0) 10 रा10 परिषद्/407-18472411 1,00,000 फाम (कम्प्यूटर / ऑफसेट)।

दिनांक
R. 2. 1. 69

मूलेख प्रपत्र सं० प-११

1	2	3	4	5	6	7	8	1	2
			2033	0040	काग				
			2040	0040	-n-				
			2046	0038	-n-				
			2058	0006	-n-				
			2313	0041	काग				
			2343	0055	-n-				
			2374	0003	-n-				
			अप-45	8.697	काग				

नोट:- दामाद का वि० २० खेती काग प ११,

दिनांक २१/१२/२०१२

पटवार
व. सी. ०... काग
व. सी. ०... काग

2	3	4	5	6	7	8
2	खिली 10(2)	33	1.556	80		
. खिली 10(3) :- कप्रमाण व शासन धार - कोई नहीं						
खिली 10(4) :- छात्र कारणों से उक्तार्थक भूमि :-						
चाहान						
033		274	0.835			5
		275	0.141			
		420	0.954			
		539	0.271			
		547	0.455			
10		550	0.778			10
		600	0.030			
		628	0.028			
		645	0.261			
15		647	0.103			
		681	0.095			
		734	0.020			15
		736	0.005			
		741	0.005			
		742	0.015			
		745	0.020			
20		746	0.024			20
		796	0.119			
		813	0.416			
		278				

खिली 10(4)
84.8.1(11)

✓	2011	1.874		
	2013	0.403		
	2285	0.218		
	2300	0.120		
✓	2382	1.452		
✓	2383	0.811		
	योग-	25	9.45388	

नोट: . संकल/द्वारा/आदि/रु/खर्च/आदि/रु/

दिनांक 2/12/2017

पं. सं. ...
वृत्त ...
विभाग-वर्ग

