

पत्रांक 946 /13सी.
सेवा में,

उपवन संरक्षक,
रुद्रप्रयाग।

विषय:- जनपद-रुद्रप्रयाग के अन्तर्गत राजलैक से मोहननगर-जग्गीबगवान तक मोटर मार्ग के निर्माण हेतु 2.126 हे० वनभूमि का गैर वानिकी कार्यों हेतु लोक निर्माण विभाग को हस्तान्तरण के सम्बन्ध में।

सन्दर्भ:- **Proposal no. FP/UK/Road/15727/2015**
आपका पत्रांक 3795/12-1(2) दिनांक 19.05.2025 एवं उत्तराखण्ड शासन का पत्र संख्या 872/X-4-16/1(268)/2016 दिनांक 12-08-2016 एवं इस कार्यालय का पत्रांक 1015/13सी. दिनांक 07-05-2022।

महोदय,

उपरोक्त सन्दर्भित पत्र के क्रम में अवगत कराना है कि उक्त मोटर मार्ग के नव निर्माण हेतु सैद्धान्तिक स्वीकृति प्राप्त हुई है। सैद्धान्तिक स्वीकृति में अधिरोपित शर्तों की बिन्दुवार अनुपालन आख्या पुनः निम्नवत् प्रेषित है:-

क्र.सं.	शर्त	अनुपालन आख्या
1	प्रयोक्ता अभिकरण द्वारा वन विभाग के पक्ष में प्रत्यावर्तित भूमि के बदले 4.252 हे. सिविल सोयम भूमि पर क्षति पूरक वृक्षारोपण एवं 10 वर्षों तक रख रखाव हेतु आवश्यक धनराशि (वर्तमान वेतन दरों को समाहित करने हेतु यथा संशोधित) जमा की जायेगी। उक्त भूमि का वन विभाग के पक्ष में हेस्तान्तरण एवं नामान्तरण किया जायेगा तथा छः माह में आरक्षित/संरक्षित वन भूमि घोषित किया जायेगा।	खण्ड द्वारा सिविल सोयम भूमि पर क्षतिपूरक वृक्षारोपण एवं 10 वर्षों तक रख-रखाव हेतु वन विभाग से प्राप्त मांग पत्र के अनुसार रु 1077168.00 मात्र का भुगतान वन विभाग के पक्ष में जमा किया जा चुका है। चयनित सिविल सोयम भूमि का जिलाधिकारी, रुद्रप्रयाग के आदेश संख्या 2866/छब्बीस-14/2020-21 दिनांक 19-03-2021 द्वारा वन विभाग के पक्ष में हेस्तान्तरण एवं नामान्तरण कर दिया गया है। (आदेश की प्रति व खतौनी की नकल संलग्न है) उक्त भूमि को आरक्षित/संरक्षित वन भूमि घोषित किये जाने हेतु मौके पर पिल्लर निर्माण कर वन विभाग को कब्जा हेस्तान्तरण कर दिया गया है। प्रमाण पत्र संलग्न है।
2	प्रयोक्ता अभिकरण द्वारा प्रस्तावित स्थल के आस-पास रिक्त पड़े स्थानों पर यथोचित वृक्षारोपण एवं 10 वर्षों तक रखरखाव हेतु आवश्यक धनराशि (वर्तमान वेतन दरों को समाहित करने हेतु यथासंशोधित) जमा की जायेगी।	प्रस्तावित स्थल के आस-पास रिक्त पड़े स्थानों पर वृक्षारोपण एवं 10 वर्षों तक रख-रखाव हेतु वन विभाग से प्राप्त मांग पत्र के अनुसार रु 807166.00 मात्र का भुगतान वन विभाग के पक्ष में जमा किया जा चुका है। (छायाप्रति संलग्न)
3	प्रयोक्ता अभिकरण द्वारा मा. उच्चतम न्यायालय के रिट पिटीशन (सिविल) 202/1995 के अन्तर्गत आई.ए.सं.-566 एवं भारत सरकार पत्र संख्या 5-3/2007-एफ.सी. दिनांक 05-02-2009 के तहत दिये गये आदेशानुसार शुद्ध वर्तमान मूल्य (एन.पी.वी.) की निर्धारित राशि जमा की जायेगी।	खण्ड द्वारा एन.पी.वी. की धनराशि रु 1396782.00 का भुगतान वन विभाग से प्राप्त मांग पत्र के अनुसार वन विभाग के पक्ष में पूर्व में जमा किया जा चुका है।
4	प्रयोक्ता अभिकरण इस आशय का वचनबद्धता प्रस्तुत करेंगे कि सक्षम स्तर से यदि एन.पी.वी. की दर में बढ़ोत्तरी होती है तो बढ़ी हुई धनराशि प्रयोक्ता अभिकरण द्वारा जमा की जाएगी।	एन.पी.वी. की दरों में हुई बढ़ोत्तरी के अनुसार पुनः शेष एन.पी.वी. रु 740294.00 का भुगतान वन विभाग के पक्ष में किया जा चुका है। (चालान की छायाप्रति संलग्न)
5	प्रयोक्ता अभिकरण द्वारा मा. उच्चतम न्यायालय के रिट पिटीशन (सिविल) 202/1995 के अन्तर्गत आई.ए.सं.-566 एवं भारत सरकार पत्र सं. 5-3/2007-एफ.सी. दिनांक 05-02-2009 के	खण्ड द्वारा शुद्ध वर्तमान मूल्य (एन.पी.वी.) तथा दूसरी सभी निधियों की धनराशि का आंकलन प्रभागीय वनाधिकारी से प्राप्त होने के उपरान्त

	तहत दिये गये आदेशानुसार शुद्ध वर्तमान मूल्य (एन.पी.वी.) तथा दूसरी सभी निधियों की धनराशि का आंकलन प्रभागीय वनाधिकारी से प्राप्त कर ऑन-लाईन अपलोड करेगा जिसे नोडल अधिकारी द्वारा ऑन-लाईन सत्यापित करने के पश्चात प्रतिपूर्ति पौधारोपण निधि प्रबंधन तथा योजना प्राधिकरण के तदर्थ निकाय कार्पोरेशन बैंक में ऑन लाईन प्रक्रिया से प्राप्त चालन के अनुसार जमा करेगा। तत्पश्चात म्यूटेशन का विवरण अपलोड किया जायेगा। जिसकी पुष्टि नोडल अधिकारी द्वारा ऑन लाईन किया जायेगा। तत्पश्चात प्रयोक्ता अभिकरण द्वारा सैद्धान्तिक स्वीकृति में अधिरोपित शर्तों का बिन्दुवार अनुपालन आख्या संलग्नकों सहित ऑन लाईन अपलोड करेगा जिसे प्रभागीय वनाधिकारी व नोडल अधिकारी के माध्यम से विधिवत् स्वीकृति हेतु ऑन लाईन/हार्ड कापी राज्य सरकार को प्रेषित किया जायेगा।	ऑनलाईन नोडल अधिकारी से सत्यापनोपरान्त चालान जनरेट होने के पश्चात कार्पोरेशन बैंक के माध्यम से ऑनलाईन भुगतान वन विभाग के पक्ष में जमा कर दिया गया है, तथा खण्ड द्वारा अधिरोपित शर्तों की अनुपालन आख्या ऑनलाईन व ऑफलाईन हार्ड प्रति सहित प्रभागीय वनाधिकारी व नोडल अधिकारी के माध्यम से राज्य सरकार को प्रेषित की जायेगी।
6	प्रयोक्ता अभिकरण द्वारा प्रस्तावित निर्माण कार्य के लिए जनपद कार्यबल की संस्तुतियों एवं भू-वैज्ञानिक के सुझावों का कडाई से अनुपालन किया जायेगा।	उक्त शर्त का अनुपालन किया जायेगा।
7	प्रयोक्ता एजेन्सी द्वारा प्रस्ताव में निहित किसी भी निर्धारित शर्त का अनुपालन नहीं होने अथवा असंतोषजनक अनुपालन होने की स्थिति में राज्य सरकार, पर्यावरण एवं वन विभाग द्वारा स्वीकृति को निरस्त करने का अधिकार सुरक्षित है।	खण्ड द्वारा प्रस्ताव में निहित समस्त शर्तों का अनुपालन किया जायेगा।
8	प्रयोक्ता एजेन्सी के द्वारा वन अधिकार अधिनियम, 2006 के अन्तर्गत आवश्यक अभिलेखों/ प्रमाण पत्रों को उपलब्ध कराया जाना होगा।	वनाधिकार अधिनियम 2006 से सम्बन्धित प्रमाण-पत्र पूर्व में ही प्रस्ताव के पृष्ठ संख्या 64 से 69 पर संलग्न है। (सत्यापित छायाप्रति पुनः संलग्न है।)
9	उपरोक्त शर्तों के अनुपालन पश्चात प्रकरण में विधिवत् स्वीकृति निर्गत की जायेगी।	खण्ड द्वारा सैद्धान्तिक स्वीकृति में अधिरोपित समस्त शर्तों का अनुपालन किया जायेगा।

संलग्न:- उपरोक्तानुसार 3-3 प्रतियों में ।

पत्रांक / 13सी.

प्रतिलिपि:- प्रमुख वन संरक्षक एवं नोडल अधिकारी वन संरक्षक इन्द्रानगर फॉरेस्ट कालोनी उत्तराखण्ड देहरादून को सूचनार्थ प्रेषित।

प्रतिलिपि:- सहायक अभियन्ता निर्माण खण्ड लो0नि0वि0 ऊखीमठ को आवश्यक कार्यवाही हेतु प्रेषित।

अधिशायी अभियन्ता
निर्माण खण्ड, लो.नि.वि.,
ऊखीमठ (रुद्रप्रयाग)।
दिनांक / / 2025

अधिशायी अभियन्ता
निर्माण खण्ड, लो.नि.वि.,
ऊखीमठ (रुद्रप्रयाग)।

सयुक्त निरीक्षण आठवा

आज दिनांक 21/04/2026 को उप वन संरक्षक रुद्रप्रयाग वन प्रभाग रुद्रप्रयाग महोदय के पत्र संख्या 3482/12-(1)(2) दिनांक 13/04/2026 के अनुपालन में राऊलेक से मोहननगर जमीनवात मोटर मार्ग निर्माण हेतु 2.126 हे. वनभूमि के खण में क्षतिपूर्क वृक्षारोपण हेतु चयनित क्षेत्रों 4.252 हे. का निरीक्षण प्रस्तावक विभाग की ओर से कनिष्ठ अभियन्ता, अमीन लौ.नि.वि ऊसीमठ, राजस्व विभाग की ओर से राजस्व उपनिरीक्षक कालीमठ एवं वन विभाग की ओर से वन दरोगा (गुप्तकाशी अनुभाग) द्वारा किया गया, जिसमें भूमि की श्रेणी 10(4) (बांध सरकार की भूमि) अन्य कारणों से अकृषित भूमि और खाता संख्या 36 के खाता नं. 2244 कुल रकवा 1.635 मध्ये 1.635 हे. खाता नं. 2246 कुल रकवा 1.348 हे. मध्ये 1.341 हे., खाता नं. 2270 कुल रकवा 3.684 हे. मध्ये 1.276 हे. अर्थात् कुल 4.252 हे. के कठण का सयुक्त निरीक्षण किया गया, क्षतिपूर्क वृक्षारोपण स्थल में बाले पिल्लरों की G.P.S Reading कठण प्रमाण-पत्र में संलग्न है।

Abhishek
(अभिषेक नेगी)
अनुभाग अधिकारी
गुप्तकाशी अनुभाग
गुप्तकाशी यूनिट

WS
राजस्व उपनिरीक्षक
क्षेत्र कालीमठ
तहसील कुरतमठ
जयपुर - रुद्रप्रयाग

Pravin
(प्रवन कुमार)
कनिष्ठ अभियन्ता
नि.वि. लौ. नि. वि.
ऊसीमठ

Ami
अमीन
निर्माण सप्लो लो नि. वि.
ऊसीमठ (रुद्रप्रयाग)

क्षतिपूरक वृक्षारोपण हेतु चयनित स्थल का कब्जा प्रमाण-पत्र

प्रमाणित किया जाता है कि जनपद रुद्रप्रयाग के अन्तर्गत राज्जलैंक से मोहननगर-जग्गी बगवान मोटर मार्ग निर्माण हेतु 2.126 हे० वन भूमि के एवज में क्षतिपूरक वृक्षारोपण हेतु चयनित दोगुनी भूमि ग्राम-जग्गीबगवान सिविल 4.52 हे० क्षेत्रफल जिसमें कि जिलाधिकारी रुद्रप्रयाग के द्वारा म्यूटेशन आदेश निर्गत कर वन विभाग के पक्ष में हस्तान्तरण एवं नामान्तरण किया गया है। म्यूटेशन आदेश तथा अमलदरामद अभिलेखों में उल्लेखित विवरण निम्न प्रकार है-

म्यूटेशन आदेश का पत्रांक व दिनांक	श्रेणी 10(4) (राज्य सरकार की भूमि) अन्य कारणों से अकृषित भूमि भीटा	खा०सं० 36	खसरा सं०	कुल रकबा	अर्जित र०
			2244	1.635 हे०	1.635 हे०
2866/छब्बीस-14/2020-21 दिनांक 19.03.2021			2246	1.348 हे०	1.341 हे०
			2270	3.684 हे०	1.276 हे०
योग:-					4.252 हे०

उपरोक्त भूमि का प्रयोक्ता अभिकरण लोक निर्माण विभाग ऊखीमठ द्वारा मौके पर मानकानुसार आर०सी०सी० पिल्लरों से सीमांकन किया गया है, जिसका विवरण निम्न प्रकार है।

क्षतिपूरक वृक्षारोपण स्थल का नाम	कुल क्षेत्रफल(हे०)	पिल्लर सं०	पिल्लर का साईज (L.W.H)	देशान्तर	अक्षांश
जग्गीबगवान (सि०)	4.252 हे०	1	60x60x75CM	79° 6'33.21"E	30°33'16.18"N
		2	60x60x75CM	79° 6'37.71"E	30°33'17.77"N
		3	60x60x75CM	79° 6'41.65"E	30°33'18.98"N
		4	60x60x75CM	79° 6'41.88"E	30°33'16.33"N
		5	60x60x75CM	79° 6'43.85"E	30°33'13.87"N
		6	60x60x75CM	79° 6'46.03"E	30°33'14.39"N
		7	60x60x75CM	79° 6'50.35"E	30°33'13.53"N
		8	60x60x75CM	79° 6'50.34"E	30°33'11.59"N
		9	60x60x75CM	79° 6'43.96"E	30°33'11.67"N
		10	60x60x75CM	79° 6'40.88"E	30°33'13.26"N
		11	60x60x75CM	79° 6'39.19"E	30°33'13.76"N
		12	60x60x75CM	79° 6'37.98"E	30°33'13.36"N
		13	60x60x75CM	79° 6'35.62"E	30°33'15.03"N

अर्जित
निर्माण अण्ड लो० नि० वि०
ऊखीमठ (रुद्रप्रयाग)
उपरोक्तानुसार म्यूटेशन आदेश व अमलदरामद अभिलेखों में उल्लेखित विवरण के अनुसार प्रश्नगत प्रकरण के एवज में क्षतिपूरक वृक्षारोपण हेतु चयनित/सीमांकन की गयी भूमि को मौके के अनुसार राजस्व विभाग से वन विभाग के पक्ष में हस्तान्तरण व कब्जा दिया जाता है।

हस्ताक्षर **Beo**
बघिनासी बघिना
निर्माण अण्ड लो० नि० वि०
ऊखीमठ (रुद्रप्रयाग)
मुहर सहित

राजस्व विभाग
क्षेत्र...
तहसील...
उपरोक्तानुसार म्यूटेशन आदेश व अमलदरामद अभिलेखों में उल्लेखित विवरण के अनुसार प्रश्नगत प्रकरण के एवज में क्षतिपूरक वृक्षारोपण हेतु चयनित/सीमांकन की गयी भूमि को मौके के अनुसार राजस्व विभाग से वन विभाग के कब्जे में लिया जाता है।

हस्ताक्षर
तहसीलदार
तहसील ऊखीमठ
जिला रुद्रप्रयाग
मुहर सहित

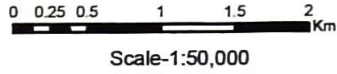
Abhishek
(अभिषेक नेगी)
अनुभाग अधिकारी
गुप्तकाशी अनुभाग
गुप्तकाशी यूनिट

उप प्रभागीय त्वाधिकारी
रुद्रप्रयाग उप वन प्रभाग

हस्ताक्षर
गुप्तकाशी यूनिट
गुप्तकाशी यूनिट
रुद्रप्रयाग वन प्रभाग

उप वन संरक्षक
रुद्रप्रयाग वन प्रभाग
रुद्रप्रयाग

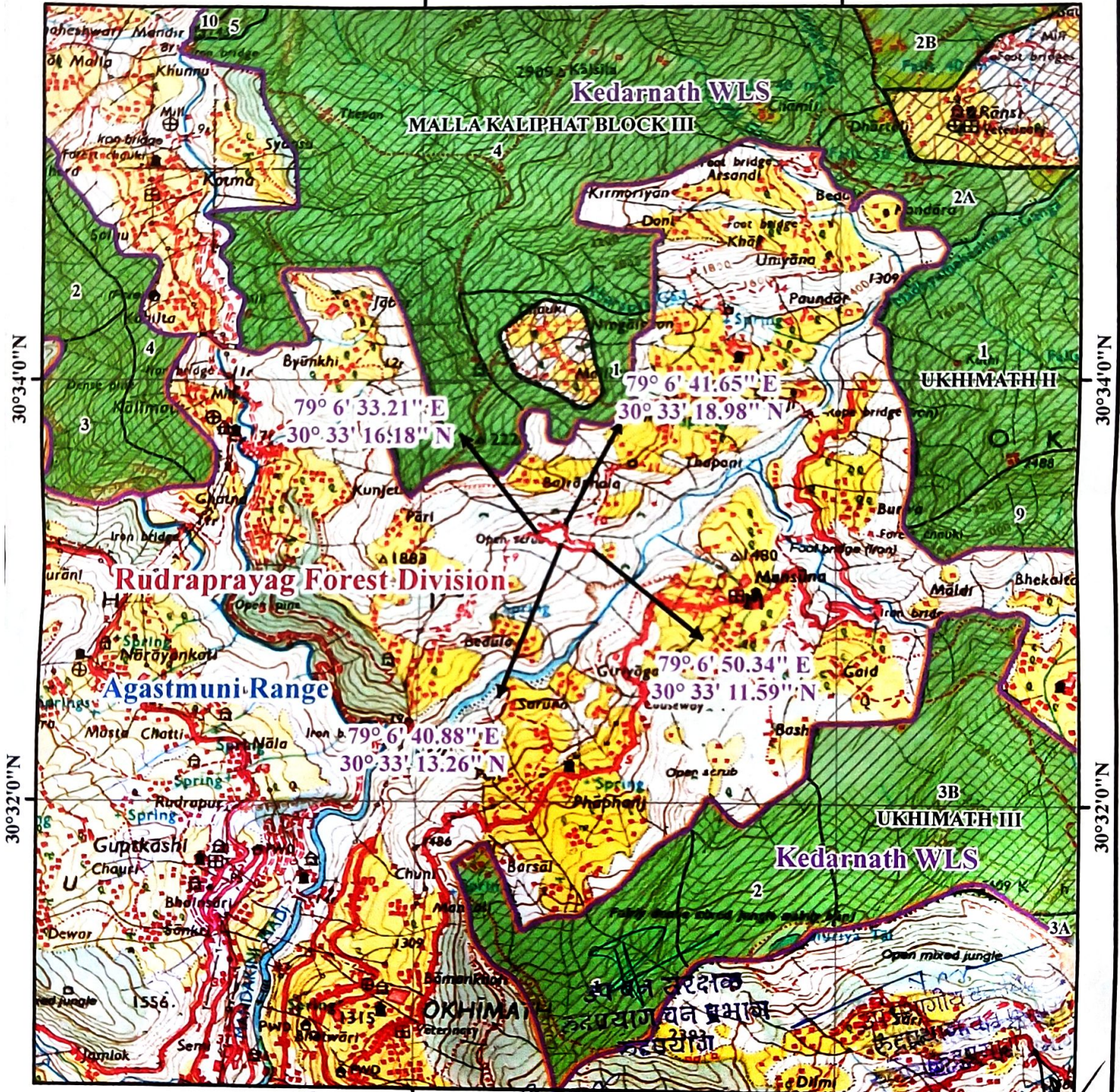
डिजिटल मैप:- जनपद रुद्रप्रयाग के अंतर्गत राऊलैक से मोहननगर-जग्गीबगवान तक मोटर मार्ग के निर्माण हेतु क्षतिपूरक वृक्षारोपण स्थल (क्षेत्रफल 4.252 है०)



SOI Toposheet No: 53 N/02

79°6'0"E

79°8'0"E



30°34'0"N

30°34'0"N

30°32'0"N

30°32'0"N

Legend

	Range Boundary
	Reserve Forest Area
	Division Boundary
	Proposed Land
	Protected Area

79°6'0"E 79°8'0"E

यूनिट अधिकारी
गुप्तकाशी यूनिट
रुद्रप्रयाग वन प्रभाग

सहायक अभियन्ता
निर्माण खण्ड लो० वि०
ऊखीमठ (रुद्रप्रयाग)

अधशासी अभियन्ता
निर्माण खण्ड लो० वि०
ऊखीमठ (रुद्रप्रयाग)

उप प्रभागिय वनाधिकारी
रुद्रप्रयाग वन प्रभाग
रुद्रप्रयाग उपनिरीक्षक

क्षेत्र...
तहसील...
जनपद रुद्रप्रयाग (उत्तराखण्ड)

Prepared by: ITGC, PCCF Office, Dehradun

जियोस्फेरेन्स मैप :- जनपद रुद्रप्रयाग के अंतर्गत राऊलैक से मोहननगर-जग्गीबगवान तक मोटर मार्ग के निर्माण हेतु क्षतिपूरक वृक्षारोपण स्थल (क्षेत्रफल 4.252 है०)

0 0.050 1 0.2 0.3 0.4 Km

Scale-1:4,000



79°6'40"E

79°6'50"E

30°33'20"N

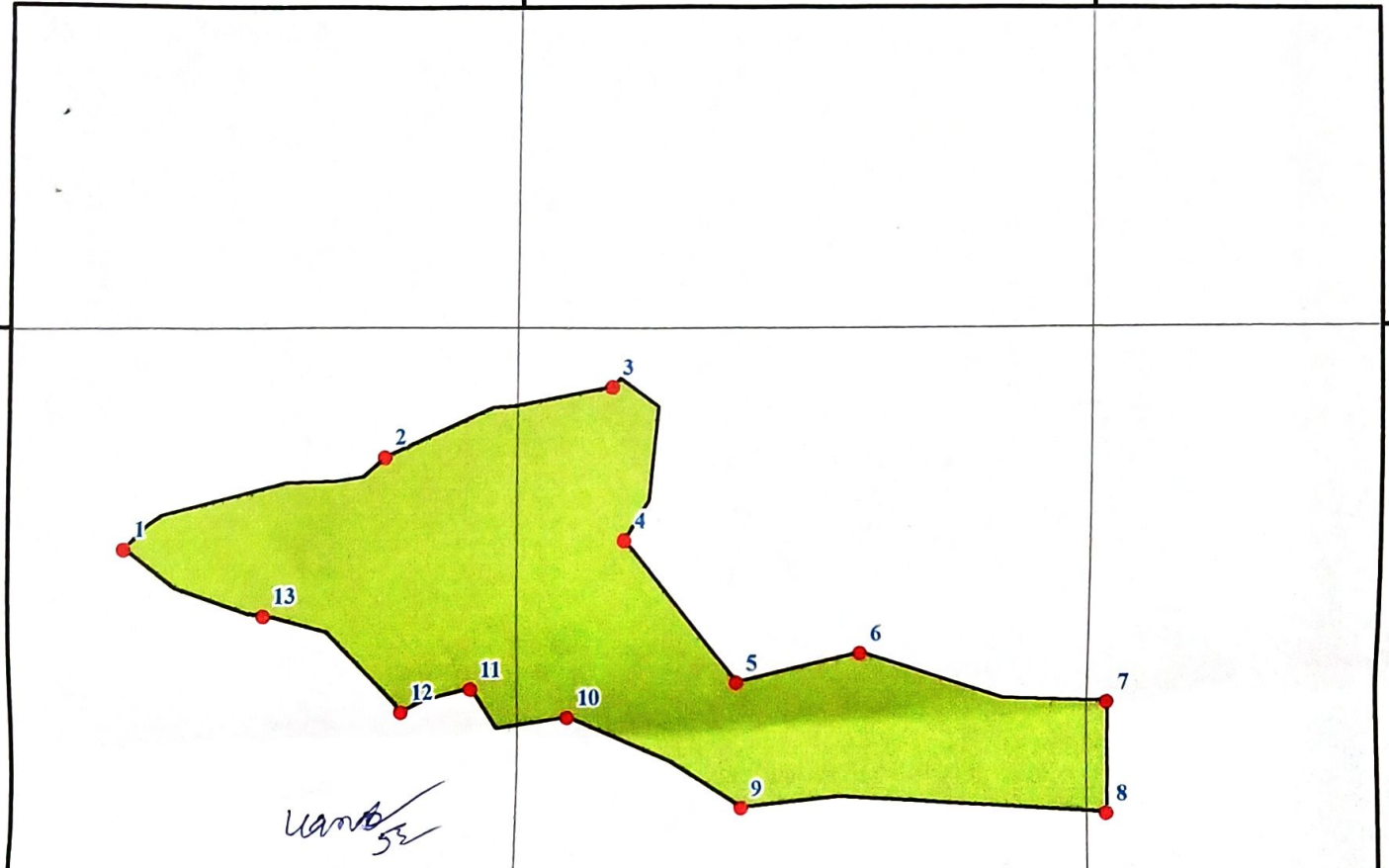
30°33'20"N

30°33'10"N

30°33'10"N

30°33'0"N

30°33'0"N



Handwritten signature

Handwritten signature
 सहायक अभियन्ता
 निर्माण खण्ड लो० नि० वि०
 रुखीमठ (रुद्रप्रयाग)

आधशासी अभियन्ता
 निर्माण खण्ड लो० नि० वि०
 रुखीमठ (रुद्रप्रयाग)

Handwritten signature
 उप वन संरक्षक
 रुद्रप्रयाग वन प्रभाग
 रुद्रप्रयाग

Handwritten signature
 राजेश कुमार
 कोषी 116
 क्षेत्र.....
 तहसील.....
 जनपद रुद्रप्रयाग (उत्तराखण्ड)

Co-ordinates of Plantation Site		
Id	Longitude	Latitude
1	79° 6' 33.21" E	30° 33' 16.18" N
2	79° 6' 37.71" E	30° 33' 17.77" N
3	79° 6' 41.65" E	30° 33' 18.98" N
4	79° 6' 41.88" E	30° 33' 16.33" N
5	79° 6' 43.85" E	30° 33' 13.87" N
6	79° 6' 46.03" E	30° 33' 14.39" N
7	79° 6' 50.35" E	30° 33' 13.53" N
8	79° 6' 50.34" E	30° 33' 11.59" N
9	79° 6' 43.96" E	30° 33' 11.67" N
10	79° 6' 40.88" E	30° 33' 13.26" N
11	79° 6' 39.19" E	30° 33' 13.76" N
12	79° 6' 37.98" E	30° 33' 13.36" N
13	79° 6' 35.62" E	30° 33' 15.03" N

Legend

- GPS Coordinates
- Plantation Site

Handwritten signature

Handwritten signature
 उप वन प्रबंधक
 रुद्रप्रयाग (उत्तराखण्ड)

ग्रहसीलदार
 तहसील रुखीमठ
 जिला रुद्रप्रयाग

यूनिट अधिकारी
 रुद्रप्रयाग वन प्रभाग
 उप प्रभोगीय वन प्रभाग
 रुद्रप्रयाग वन प्रभाग

:: आदेश ::

अधिशाली अभियन्ता, निर्माण खण्ड लो०नि०वि० ऊखीमठ के द्वारा अपने पत्रांक 3020/13 सी दिनांक 25.09.2020 से राउलैक से मोहननगर - जग्गी बगवान तक मोटर मार्ग हेतु 2.126 हे० वन भूमि की सैद्धान्तिक स्वीकृति शासनादेश संख्या-872/X-4-16/1(268)/2016 दिनांक 12.08.2016 से प्राप्त होने पर शासनादेश में उल्लिखित बिन्दुओं/प्रतिबन्धों के तहत 4.252 हे० भूमि क्षतिपूरक वृक्षारोपण के लिए स्वीकृत करने का अनुरोध किया गया है।

उक्त पत्र के क्रम में तहसीलदार ऊखीमठ ने अपने पत्र संख्या- 1450/र०का०-क्षति० पू०भू०वृ०/(2020-21) दिनांक 06 मार्च, 2021 से ग्राम जग्गी बगवान के ज०वि०र० खतौनी खाता सं०-36 के खसरा नम्बर 2244 कुल रकवा 1.635 हे० मध्ये 1.635 हे०, खसरा नम्बर 2246 कुल रकवा 1.348 हे० मध्ये 1.341 हे०, खसरा नम्बर 2270 कुल रकवा 3.684 हे० मध्ये 1.276 हे० कुल रकवा 4.252 हे० भूमि प्रस्तावित की है। उक्त भूमि श्रेणी 10 (4) (राज्य सरकार की भूमि) अन्य कारणों से अकृषित भूमि भीटा में दर्ज अभिलेख है।

अतः शासनादेश संख्या- 2173/XVIII(III)/2012-18(120)/2010 राजस्व अनुभाग-2 दिनांक 17 दिसम्बर, 2012 के क्रम में तहसीलदार, ऊखीमठ द्वारा राजस्व ग्राम जग्गी बगवान की ज०वि०र० खतौनी खाता सं०-36 के खसरा नम्बर 2244 कुल रकवा 1.635 हे० मध्ये 1.635 हे०, खसरा नम्बर 2246 कुल रकवा 1.348 हे० मध्ये 1.341 हे०, खसरा नम्बर 2270 कुल रकवा 3.684 हे० मध्ये 1.276 हे० कुल रकवा 4.252 हे० चयनित भूमि उप वन संरक्षक, रुद्रप्रयाग वन प्रभाग, रुद्रप्रयाग के नाम क्षतिपूरक वृक्षारोपण हेतु हस्तान्तरित/ नामान्तरित एवं अमलदरामद करने की एतद्द्वारा स्वीकृति प्रदान की जाती है।

दिनांक-17-03-2021

ह०/-

(मनुज गोयल)
जिलाधिकारी,
रुद्रप्रयाग।

कार्यालय जिलाधिकारी, रुद्रप्रयाग।

संख्या- 2866 /छब्बीस-14/2020-21/ दिनांक: रुद्रप्रयाग: 19 मार्च, 2021

- प्रतिलिपि:-
- 1- निम्नांकित को सूचनार्थ एवं आवश्यक कार्यवाही हेतु प्रेषित।
अपर प्रमुख वन संरक्षक, नोडल अधिकारी वन संरक्षण, इन्द्रानगर फॉरेस्ट कॉलोनी उत्तराखण्ड, देहरादून।
 - 2- सचिव, उत्तराखण्ड शासन, राजस्व अनुभाग-02, देहरादून।
 - 3- अपर सचिव, उत्तराखण्ड शासन, वन एवं पर्यावरण अनुभाग-04, देहरादून।
 - 4- आयुक्त एवं सचिव, राजस्व परिषद उत्तराखण्ड, देहरादून।
 - 5- आयुक्त, गढवाल मण्डल पौड़ी।
 - 6- उप वन संरक्षक, रुद्रप्रयाग वन प्रभाग, रुद्रप्रयाग।
 - 7- उप जिलाधिकारी/तहसीलदार ऊखीमठ को उक्तानुसार कार्यवाही कर शीघ्र खतौनी की नकल इस कार्यालय को उपलब्ध कराने हेतु प्रेषित।
 - 8- अधिशाली अभियन्ता, निर्माण खण्ड लो०नि०वि०, ऊखीमठ।

अपर, जिलाधिकारी,
रुद्रप्रयाग।

P-c Attested

सहायक अभियन्ता
निर्माण खण्ड लो० नि० वि०
ऊखीमठ (रुद्रप्रयाग)

नकल ज० वि० २० श्वतौनी

श० उ० नि० क्षेत्र - कालीमठ तहसील - छत्तीसगढ़

उत्तमिष

उत्तमिष (श्वतौनी श्वताना) की क्रम संख्या	स्वातेवर या काविज का नाम पितृनाम तथा निवास स्थान	मुद्दत काश्त या कठजा	हाल स्वसम नम्बर	क्षेत्रफल नाली गुठी में	नाम लोक	
2	3	4	5	6	7	8 - 20
26	श्रेणी १० (४) अन्य	कारणो से	अकृषित	शुभे	गुन गुन गुन	<p>आदेश :-</p> <p>मु० आ० श्रीमान जिला कायि मधेक्ष रुद्रप्रयाग के आदेश सं० २१६६/कल्लोस १४/२०२०-२१/श्रीगंठ रुद्रप्रयाग १९ मार्च २०२१ हाम ग्राम जग्गी कालान ज० वि० २० श्व० श्वा० सं ३६ के स्वसम न० २२४४ श्वका १६३५ हे० मध्ये १६ हे० श्व० न० २२४६ श्वका १०३४८ हे० मध्ये १०३४१ हे श्व० न० २२२० श्वका ३-६६ हे० मध्ये १०२७६ हे० कुल २ ४०२५२ हे० शुभे शकले श्रीमान जग्गी कालान त श्रीगंठ के निर्माण हेतु आजिमी शर्तों हेतु उप बन्द शक रुद्रप्रयाग वन प्रभाग श्वका के नाम क्षतिपूर्क श्रेणी हेतु श्वतान्तरित हो अमल तयगद किया।</p>
	योग		१४१	१२६८॥	गवाड़धार गवाड़धार गवाड़धार शिकन्डा शिकन्डा	

ह० स्पष्ट
श० उ० नि०
कालीमठ
०३/०४/२०२१

श्वतौनी

नोट - नकल ज० वि० २० श्वतौनी अमल से तैयार की गयी है।

श्रीमान
कालीमठ
रुद्रप्रयाग

P.C. Amethi
सहायक अभियन्ता
निर्माण खण्ड लो० नि० वि०
उत्तमिष (रुद्रप्रयाग)

श्रीमान
श० उ० नि० काली
०३/०४/२०२१

Challan for collection of Ad-hoc CAMPA fund

Date : 19-09-2017

Client Code.	CAM5089
Location.	UTTARANCHAL
Remitter Name.	EECDPWDUKM
PIF/Application No.	113157272015360
Address.	EXECUTIVE ENGINEER, CONST. DIVISION, PWD UKHIMATH, Rudraprayag
Remitter Contact No. Email-Id. Mobile No. Landline No.	ukhimathpwd@yahoo.in 9675898652 1364-284239
Amount(In Rs)	3281116/-
Beneficiary Branch and Code.	FCS Branch (0633)

Amount in Words: Thirty-Two Lakh Eighty-One Thousand One Hundred and Sixteen Rupees Only

Depositor Signature
(Signature)

Bank Official
(Signature)

Bank's Transaction Number	Branch Stamp
S3430984	

- Branches should use CMS menu (FCS & CAPS) to process the transaction
- Challan should only be accepted against INST/DD.
- Enter the Remitter Name in Additional Information 1
- Enter the Remitter Mobile number in Additional Information 2

Challan for collection of Ad-hoc CAMPA fund

Date : 19-09-2017

Client Code.	CAM5089
Location.	UTTARANCHAL
Remitter Name.	EECDPWDUKM
PIF/Application No.	113157272015360
Address.	EXECUTIVE ENGINEER, CONST. DIVISION, PWD UKHIMATH, Rudraprayag
Remitter Contact No. Email-Id. Mobile No. Landline No.	ukhimathpwd@yahoo.in 9675898652 1364-284239
Amount(In Rs)	3281116/-
Beneficiary Branch and Code.	FCS Branch (0633)

Amount in Words : Thirty-Two Lakh Eighty-One Thousand One Hundred and Sixteen Rupees Only

Depositor Signature
(Signature)

Bank Official
(Signature)

Bank's Transaction Number	Branch Stamp
S3430984	S3430984

- Branches should use CMS menu (FCS & CAPS) to process the transaction.
- Challan should only be accepted against INST/DD.
- Enter the Remitter Name in Additional Information 1
- Enter the Remitter Mobile number in Additional Information 2

Challan for collection of Ad-hoc CAMPA fund

Date : 19-09-2017

Client Code.	CAM5089
Location.	UTTARANCHAL
Remitter Name.	EECDPWDUKM
PIF/Application No.	113157272015360
Address.	EXECUTIVE ENGINEER, CONST. DIVISION, PWD UKHIMATH, Rudraprayag
Remitter Contact No. Email-Id. Mobile No. Landline No.	ukhimathpwd@yahoo.in 9675898652 1364-284239
Amount(In Rs)	3281116/-
Beneficiary Branch and Code.	FCS Branch (0633)

Amount in Words : Thirty-Two Lakh Eighty-One Thousand One Hundred and Sixteen Rupees Only

Depositor Signature
(Signature)

Bank Official
(Signature)

Bank's Transaction Number	Branch Stamp
S3430984	

- Branches should use CMS menu (FCS & CAPS) to process the transaction.
- Challan should only be accepted against INST/DD.
- Enter the Remitter Name in Additional Information 1
- Enter the Remitter Mobile number in Additional Information 2

After making successful payment, User Agencies may send a line of confirmation through Email: helpdeskampa@corpbank.co.in

सहायक अभियन्ता
निर्माण विभाग लो० नि० वि०
रुजनीमठ (रुद्रप्रयाग)

Raulekh - Mohannagar

AGENCY COPY



RTGS CHALLAN for CAMPA Funds

Agency Name	EECDPWDUKM
Application No.	6115727161
MoEF/SG File No.	1(268)/2016
Location	UTTARANCHAL
Address	EXECUTIVE ENGINEER, CONST. DIVISION, PWD UKHIMATHI, RUDRAPRAYAGRudraprayag
Amount (in Rs)	740294/-

Amount in Words : Seven Lakh Forty Thousand Two Hundred and Ninety-Four Rupees Only

Payment to be made as per following

Name	UTTARANCHAL CAMPA
IBAN No.	UBIN0996335
Account No.	150896115727161 Valid only for this challan amount.
Bank Name & Address	Union Bank Of India FCS Centre, 21/1, III Floor, Jelitta Towers, Mission Road, Bengaluru-560027

Challan is strictly to be used for making payment to CAMPA by NEFT/RTGS only

BANK COPY



NEFT / RTGS CHALLAN for CAMPA Funds

Date : 15-07-2023

Agency Name.	EECDPWDUKM
Application No.	6115727161
MoEF/SG File No.	1(268)/2016
Location.	UTTARANCHAL
Address:	EXECUTIVE ENGINEER, CONST. DIVISION, PWD UKHIMATHI, RUDRAPRAYAG Rudraprayag
Amount (in Rs)	740294/-

Amount in Words : Seven Lakh Forty Thousand Two Hundred and Ninety-Four Rupees Only


NEFT/RTGS to be made as per following details;

Beneficiary Name:	UTTARANCHAL CAMPA
IFSC Code:	UBIN0996335
Pay to Account No.	150896115727161 Valid only for this challan amount.
Bank Name & Address:	Union Bank Of India FCS Centre, 21/1, III Floor, Jelitta Towers, Mission Road, Bengaluru-560027

- This Challan is strictly to be used for making payment to CAMPA by NEFT/RTGS only

For making the required payment through challan, if the payment status has not been updated within 7 working days, then kindly mail a copy of your challan with transaction date and reference number to fe-sblr@unionbankofindia.bank, epurse@unionbankofindia.bank, or 10@unionbankofindia.bank

850317
8/2023
22/1/20



Signature
अभियन्ता अभियन्ता
निर्माण खण्ड लो०नि०वि०
ऊखीमठ (रुद्रप्रयाग)

P.C. Attested

Signature
सहायक अभियन्ता
निर्माण खण्ड लो०नि०वि०
ऊखीमठ (रुद्रप्रयाग)