

कार्यालय वन संरक्षक, गढ़वाल वृत्त, उत्तराखण्ड, पौड़ी

पत्रांक:- 575 / 12-1 दिनांक, पौड़ी, सितम्बर 24, 2024.

सेवा में,

✓ प्रमुख वन संरक्षक एवं नोडल अधिकारी,
वन संरक्षण, देहरादून।

विषय- जनपद पौड़ी गढ़वाल में प्रधानमंत्री ग्राम सड़क योजना के अन्तर्गत चपलोड़ी से कुल्याणी मोटर मार्ग के निर्माण हेतु 2.92 हे० वन भूमि का गैर वानिकी कार्यों हेतु ग्राम्य विकास विभाग को प्रत्यावर्तन।

सन्दर्भ- भारत सरकार पर्यावरण, वन एवं जलवायु परिवर्तन मंत्रालय एकीकृत क्षेत्रीय कार्यालय उत्तराखण्ड देहरादून का पत्रांक 8बी/यू०सी०पी०/०६/८४/२०१८/एफ०सी०/१०२२ दिनांक २१.१०.२०२२

महोदय,

उपरोक्त विषयक सन्दर्भित पत्र के क्रम में प्रभागीय वनाधिकारी गढ़वाल वन प्रभाग पौड़ी द्वारा अपने कार्यालय पत्रांक 750/12-1 दिनांक 22.08.2024 से भारत सरकार क्षेत्रीय कार्यालय देहरादून द्वारा चाही गई सूचना निम्नवत् इस कार्यालय को प्रेषित की गई है-

क्र०सं०	भारत सरकार द्वारा चाही गई सूचना	अनुपालन
1	State Government is requested to submit the CA scheme of Rs. 17,90,141/- based on which the amount has been deposited in CAMPA.	प्रभागीय वनाधिकारी गढ़वाल वन प्रभाग पौड़ी द्वारा अपने कार्यालय पत्रांक 750/12-1 दिनांक 22.08.2024 से अवगत कराया गया है कि ₹० 17,90,141/- की क्षतिपूरक वृक्षारोपण योजना जिसके आधार पर कैम्पा कोष में धनराशि जमा की गई है, के प्राक्कलन की छाया प्रति संलग्न कर प्रेषित की जा रही है। (संलग्नक-1)
2	State Government is requested to submit the Khatauni.	प्रभागीय वनाधिकारी गढ़वाल वन प्रभाग पौड़ी द्वारा अपने उपरोक्त पत्र से अवगत कराया गया है कि खतौनी संलग्न कर प्रेषित की जा रही है। (संलग्नक-2)
3	State Government is requested to upload the complete compliance at para 21 in Part II of the proposal.	प्रभागीय वनाधिकारी गढ़वाल वन प्रभाग पौड़ी द्वारा अपने उपरोक्त पत्र से अवगत कराया गया है कि प्रस्तावक विभाग द्वारा Compliance रिपोर्ट पूर्व में परिवेश पोर्टल में ऑन लाईन अपलोड कर दी गई है।
4	It was observed that there is some deviation from the approved alignment. The Site Inspection Report of the concerned DFO is required to be submitted in this regard.	प्रभागीय वनाधिकारी गढ़वाल वन प्रभाग पौड़ी द्वारा अपने उपरोक्त पत्र से अवगत कराया गया है कि विषयांकित मोटर मार्ग के सम्बन्ध में प्रभागीय वनाधिकारी गढ़वाल वन प्रभाग पौड़ी द्वारा दिनांक 15.03.2023 को स्थलीय निरीक्षण किया गया, जिसमें प्रथम दृष्टया मोटर मार्ग के निर्धारित समरेखण में विचलन पाया गया, जिसके क्रम में प्रभागीय वनाधिकारी गढ़वाल वन प्रभाग पौड़ी द्वारा उप प्रभागीय वनाधिकारी, उप वन प्रभाग, पौड़ी को विचलन के सम्बन्ध में विस्तृत आख्या प्रेषित करने हेतु निर्देशित किया गया। उक्त के क्रम में उप प्रभागीय वनाधिकारी, उप वन प्रभाग, पौड़ी द्वारा स्थलीय निरीक्षण किया गया, जिसमें स्वीकृत समरेखण के अतिरिक्त आरक्षित वन क्षेत्र में 403 मीटर अवैध मोटर मार्ग का निर्माण पाया गया। प्रभागीय वनाधिकारी गढ़वाल वन प्रभाग पौड़ी द्वारा वन विभाग एवं कार्यदायी संस्था पी०एम०जी०एस०वाई, सिंचाई खण्ड, श्रीनगर को संयुक्त स्थलीय निरीक्षण हेतु निर्देशित किया गया। उक्त संयुक्त स्थलीय निरीक्षण में निम्नानुसार अवैध मोटर मार्ग का निर्माण पाया गया

प्रभारी पौड़ी
आ.का.कर.

30-9-24

क्रमशः पेज 02 पर


IAIDFFP

प्रमुख वन संरक्षक एवं नोडल अधिकारी
वन संरक्षण, देहरादून
पत्रांक सं० 1428
दिनांक 12-1
दिनांक 4-10-24

		<p>आरक्षित वन क्षेत्र – अगस्वाड़ा कक्ष सं0 12 अतिरिक्त अवैध मोटर मार्ग का निर्माण – 403 मीटर अवैध मोटर मार्ग की चौड़ाई – 7.00 से 9.00 मीटर। कुल प्रभावित वन भूमि – 0.3627 है0। प्रभावित वृक्ष – कोई प्रमाण नहीं पाये गये। उक्त के अतिरिक्त अवैध मोटर मार्ग के निर्माण के सम्बन्ध में कार्यदायी संस्था द्वारा अवगत कराया गया कि स्वीकृत प्रस्ताव के अनुसार मोटर मार्ग समरेखण का अन्तिम भाग गांवो के नापखेतों में था, मोटर मार्ग निर्माण के दौरान स्थानीय ग्रामीणों द्वारा भारी विरोध किये जाने के कारण प्रयोक्ता एजेंसी द्वारा समरेखण में परिवर्तन कर मोटर मार्ग का निर्माण दिनांक 12.04.2020 से 20.05.2020 तक किया गया। उक्त अवैध निर्माण के क्रम में प्रभागीय वनाधिकारी गढ़वाल वन प्रभाग पौड़ी द्वारा तत्कालीन वन क्षेत्राधिकारी, पश्चिमी अमेली रेंज, दमदेवल का स्पष्टीकरण मांगा गया जिसके क्रम में तत्कालीन वन क्षेत्राधिकारी द्वारा अवगत कराया गया कि उक्त अवैध निर्माण कार्यदायी संस्था द्वारा कोविड लॉक डाउन के दौरान किया गया है जिस कारण उक्त निर्माण कार्य से सम्बन्धित सूचना उनके संज्ञान में नहीं आयी। आरक्षित वन क्षेत्र में उक्त अवैध मोटर मार्ग निर्माण कार्य हेतु कार्यदायी संस्था के कार्यभारिक कनिष्ठ अभियन्ता एवं मैसर्स शिवा कन्स्ट्रक्शन, डोभाल मार्ग, थाना मोहल्ला, पौड़ी गढ़वाल प्रोपराईटर श्री अनिल डोभाल के विरुद्ध एच-2 केस जारी किया गया है।</p>
--	--	---

संलग्नक:- यथोपरि।

भवदीय,

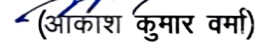

(आकाश कुमार वर्मा)

वन संरक्षक

गढ़वाल वृत्त उत्तराखण्ड पौड़ी

पत्रांक 576 / 12-1 दिनांक

प्रतिलिपि:- प्रभागीय वनाधिकारी प्रभागीय वनाधिकारी गढ़वाल वन प्रभाग पौड़ी को उनके उपरोक्त पत्र के क्रम में सूचनार्थ प्रेषित।


(आकाश कुमार वर्मा)

वन संरक्षक

गढ़वाल वृत्त उत्तराखण्ड पौड़ी

कार्यालय प्रभागीय वनाधिकारी, गढ़वाल वन प्रभाग, पौड़ी।

Email :- dfo_pauri_uta@yahoo.co.in ,

Fax no:-01368-222215

पत्रांक:- ~~750~~ / 12-1 : दिनांक: पौड़ी, माह, अगस्त, 2024
सेवा में,

वन संरक्षक,
गढ़वाल वृत्त, उत्तराखण्ड, पौड़ी।

विषय- जनपद पौड़ी गढ़वाल में प्रधानमंत्री ग्राम सड़क योजना के अन्तर्गत चपलोड़ी से कुल्याणी मोटर मार्ग के निर्माण हेतु 2.92 हे० वन भूमि का गैर वानिकी कार्यों हेतु ग्राम्य विकास विभाग को प्रत्यावर्तन।

सन्दर्भ- आपकी पत्र सं० 711/12-1, दिनांक 14-09-2023
महोदय,

उपरोक्त विषयक सन्दर्भित पत्र के अनुपालन में भारत सरकार पर्यावरण, वन एवं जलवायु परिवर्तन मंत्रालय की पत्र सं० 8बी/यू.सी.पी./06/84/2018/एफ.सी./1022, दिनांक 21.10.2022 से प्रस्ताव में पाई गई आपत्तियों का निराकरण कर आख्या निम्न प्रकार सेवा में सादर प्रेषित की जा रही है:-

क. सं.	प्रश्न	उत्तरालेख
1	State Government is requested to submit the CA scheme of Rs. 17,90,141/- based on which the amount has been deposited in CAMPA.	बिन्दु सं०-1 के अनुपालन में अवगत करना है कि रू० 17,90,141/- की क्षतिपूरक वृक्षारोपण योजना जिसके आधार पर कैम्पा कोष में धनराशि जमा की गई है, के प्राक्कलन की छाया प्रति संलग्न कर प्रेषित की जा रही है। (संलग्नक-1)
2	State Government is requested to submit the Khatauni.	बिन्दु सं०-2 के अनुपालन में खतौनी संलग्न कर प्रेषित की जा रही है। (संलग्नक-2)
3	State Government is requested to upload the complete compliance at para 21 in Part II of the proposal.	बिन्दु सं०-3 के अनुपालन में अवगत करना है कि प्रस्तावक विभाग द्वारा Compliance रिपोर्ट पूर्व में परिवेश पोर्टल में ऑन लाईन अपलोड कर दी गई है।
4	It was observed that there is some deviation from the approved alignment. The Site Inspection Report of the concerned DFO is required to be submitted in this regard.	बिन्दु सं०-4 के कम में अवगत करना है कि विषयांकित मोटर मार्ग के सम्बन्ध में अधोहस्ताक्षरी द्वारा दिनांक 15.03.2023 को स्थलीय निरीक्षण किया गया जिसमें प्रथम दृष्टया मोटर मार्ग के निर्धारित समरेखण में विचलन पाया गया, जिसके कम में अधोहस्ताक्षरी द्वारा उप प्रभागीय वनाधिकारी, उप वन प्रभाग, पौड़ी को विचलन के सम्बन्ध में विस्तृत आख्या प्रेषित करने हेतु निर्देशित किया गया। उक्त के कम में उप प्रभागीय वनाधिकारी, उप वन प्रभाग, पौड़ी द्वारा स्थलीय निरीक्षण किया गया, जिसमें स्वीकृत समरेखण के अतिरिक्त आरक्षित वन क्षेत्र में 403 मीटर अवैध मोटर मार्ग का निर्माण पाया गया। अधोहस्ताक्षरी द्वारा वन विभाग एवं कार्यदायी संस्था पी०एम०जी०एस०वाई, सिंचाई खण्ड, श्रीनगर को संयुक्त स्थलीय निरीक्षण हेतु निर्देशित किया गया। उक्त संयुक्त स्थलीय निरीक्षण में निम्नानुसार अवैध मोटर मार्ग का निर्माण पाया गया- आरक्षित वन क्षेत्र - अगस्वाड़ा कक्ष सं० 12 अतिरिक्त अवैध मोटर मार्ग का निर्माण - 403 मीटर। अवैध मोटर मार्ग की चौड़ाई - 7.00 से 9.00 मीटर। कुल प्रभावित वन भूमि - 0.3627 हे०। प्रभावित वृक्ष - कोई प्रमाण नहीं पाये गये। उक्त के अतिरिक्त अवैध मोटर मार्ग के निर्माण के सम्बन्ध में कार्यदायी संस्था द्वारा अवगत कराया गया कि स्वीकृत प्रस्ताव के अनुसार मोटर मार्ग समरेखण का अन्तिम भाग गांवों के नापखेतों में था, मोटर मार्ग निर्माण के दौरान स्थानीय ग्रामीणों द्वारा भारी विरोध किये जाने के कारण प्रयोक्ता एजेंसी द्वारा समरेखण में परिवर्तन कर मोटर मार्ग का निर्माण दिनांक 12.04.2020 से 20.05.2020 तक किया गया।

	<p>उक्त अवैध निर्माण के कम में अधोहस्ताक्षरी द्वारा तत्कालीन वन क्षेत्राधिकारी, पश्चिमी अमेली रेंज, दमदेवल का स्पष्टीकरण मांगा गया जिसके कम में तत्कालीन वन क्षेत्राधिकारी द्वारा अवगत कराया गया कि उक्त अवैध निर्माण कार्यदायी संस्था द्वारा कोविड लॉक डाउन के दौरान किया गया है जिस कारण उक्त निर्माण कार्य से सम्बन्धित सूचना उनके संज्ञान में नहीं आयी।</p> <p>आरक्षित वन क्षेत्र में उक्त अवैध मोटर मार्ग निर्माण कार्य हेतु कार्यदायी संस्था के कार्यभारिक कनिष्ठ अभियन्ता एवं मैसर्स शिवा कन्स्ट्रक्शन, डोभाल मार्ग, थाना मोहल्ला, पौड़ी गढ़वाल प्रोपराईटर श्री अनिल डोभाल के विरुद्ध एच-2 केस जारी किया गया है।</p>
--	---

उपरोक्त के अतिरिक्त आपके द्वारा चाही गई वांछित सूचना सन्दर्भित पत्र के कम में बिन्दुवार निम्न प्रकार से प्रेषित की जा रही है:-

- 1- बिन्दु सं0-1 के अनुपालन में अवगत करना है कि अतिरिक्त 403 मी0 आरक्षित वन क्षेत्र (अगस्वाड़ा क0सं0 12) में निर्माण कार्य किस तिथि को प्रारम्भ हुआ व किस तिथि को कार्य समाप्त हुआ तथा निर्माण कार्य के सम्बन्ध में इस कार्यालय की पत्र सं0 2387/12-1, दिनांक 06.01.2024 से प्रस्तावक विभाग (अधिशाली अभियन्ता, पी0एम0जी0एस0वाई0 सिंचाई खण्ड, श्रीनगर-1 गढ़वाल) को लिखा गया जिसके कम में प्रस्तावक विभाग ने अपनी पत्र सं0 34/पी0एम0जी0एस0वाई0 सिं0ख0 श्रीनगर-1 दिनांक 08-01-2024 से इस कार्यालय को अवगत कराया गया है कि उक्त मोटर मार्ग पर स्टेज-। मार्ग निर्माण हेतु पहाड़ कटान का कार्य अनुबंध संख्या-116/यू0टी0-08-25 (I)/XIV/CE-URRDA/2018-19 दिनांक 26.11.2018 के अन्तर्गत दिनांक 03.12.2018 से कार्य प्रारम्भ किया गया। मार्ग के 403 मी0 आरक्षित वन (अगस्वाड़ा क0सं0 12) में निर्माण कार्य दिनांक 12.04.2020 से 20.05.2020 तक किया गया, (संलग्नक-1)। तत्पश्चात विषयगत मोटर मार्ग निर्माण कार्य होने से सम्बन्धित जानकारी भारत सरकार की पत्र सं0 8बी./यू.सी.पी./06/84/2018/एफ0सी0/1022 दिनांक 21-10-2022 से प्राप्त होने उपरान्त प्रकरण की जांच उप प्रभागीय वनाधिकारी/उप वन प्रभाग, पौड़ी/थलीसैण एवं वन क्षेत्राधिकारी, पश्चिमी अमेली रेंज, दमदेवल से स्थलीय जांच करवाई जिसके पश्चात प्रभागीय कार्यालय को विदित हुआ है कि अतिरिक्त 403 मी0 आरक्षित वन क्षेत्र (अगस्वाड़ा क0सं0 12) में निर्माण किया गया। उक्त कि अतिरिक्त 403 मी0 आरक्षित वन क्षेत्र (अगस्वाड़ा क0सं0 12) में निर्माण कार्य के लिये प्रभागीय कार्यालय से आदेश पारित नहीं किया गया।
- 2- बिन्दु सं0-2 के अनुपालन में अवगत करना है कि उक्त प्रस्ताव के वन भूमि हस्तान्तरण के लिये सिविल सोयम भूमि चिन्हित की गई थी, जिसका विवरण संलग्न कर प्रेषित किया जा रहा है। (संलग्नक-2)
- 3- बिन्दु सं0-3 के अनुपालन में अवगत करना है कि प्रस्ताव के प्रस्तावित संरक्षण के अनुसार 178 वृक्षों का पातन निहित था जिसके कम में इस कार्यालय की पत्र सं0 585/12-1, दिनांक 28-08-2019 द्वारा वन क्षेत्राधिकारी, पश्चिमी अमेली रेंज, दमदेवल को परियोजना में वन भूमि पर खड़े 178 वृक्षों का छपान/पातन किया गया। (व्यास वर्ग/प्रजाति के अनुसार अभिलेख संलग्न हैं, (संलग्नक-3)। एवं प्रस्तावित संरक्षण से अतिरिक्त मोटर मार्ग के सम्बन्ध में इस कार्यालय की पत्र सं0 3225/12-1, दिनांक 13.03.2023 से उप प्रभागीय वनाधिकारी, उप वन प्रभाग, पौड़ी से जांच करवाई गई। उप प्रभागीय वनाधिकारी, पौड़ी की जांच आख्या पत्रांक 820/12-1, दिनांक 17.05.2023 से इस कार्यालय को अवगत कराया गया है कि परिवर्तित समरक्षण से 2.8 कि0मी0 सिविल क्षेत्र के अतिरिक्त 403 मी0 आरक्षित वन क्षेत्र (अगस्वाड़ा क0सं0 12) में मोटर मार्ग में अवैध निर्माण कार्य पाया गया। परन्तु आरक्षित वन क्षेत्र में वृक्षों के क्षति के सम्बन्ध में कोई प्रमाण नहीं पाये गये हैं। प्रभाग स्तर से प्रस्तावित समरक्षण से अतिरिक्त मोटर मार्ग में प्रभावित होने वाले वृक्षों के सम्बन्ध में इस कार्यालय द्वारा कोई अनुमति नहीं दी गई है।
- 4- बिन्दु सं0-4 के अनुपालन में अवगत करना है कि सन्दर्भित पत्र के दिनांक से पूर्व किये गये उल्लघन से सम्बन्धित पत्राचार इस वन प्रभाग द्वारा उच्च स्तर को नहीं किया गया। तत्पश्चात् उक्त अवैध निर्माण के कम में अधोहस्ताक्षरी द्वारा तत्कालीन वन क्षेत्राधिकारी,


पश्चिमी अमेली रेंज, दमदेवल का स्पष्टीकरण मांगा गया जिसके क्रम में तत्कालीन वन क्षेत्राधिकारी द्वारा अवगत कराया गया कि उक्त अवैध निर्माण कार्यदायी संस्था द्वारा कोविड लॉक डाउन के दौरान किया गया है जिस कारण उक्त निर्माण कार्य से सम्बन्धित सूचना उनके संज्ञान में नहीं आयी। आरक्षित वन क्षेत्र में उक्त अवैध मोटर मार्ग निर्माण कार्य हेतु कार्यदायी संस्था के कार्यभारिक कनिष्ठ अभियन्ता एवं मैसर्स शिवा कन्स्ट्रक्शन, डोभाल मार्ग, थाना मोहल्ला, पौड़ी गढ़वाल प्रोपराईटर श्री अनिल डोभाल के विरुद्ध एच-2 केस जारी किया गया है। (संलग्नक-4)

- 5- बिन्दु सं0-5 के अनुपालन में तत्कालीन वन क्षेत्राधिकारी, पश्चिमी अमेली रेंज, दमदेवल का स्पष्टीकरण मांगा गया जिसके क्रम में तत्कालीन वन क्षेत्राधिकारी द्वारा अवगत कराया गया कि उक्त अवैध निर्माण कार्यदायी संस्था द्वारा कोविड लॉक डाउन के दौरान किया गया है जिस कारण उक्त निर्माण कार्य से सम्बन्धित सूचना उनके संज्ञान में नहीं आयी। आरक्षित वन क्षेत्र में उक्त अवैध मोटर मार्ग निर्माण कार्य हेतु कार्यदायी संस्था के कार्यभारिक कनिष्ठ अभियन्ता एवं मैसर्स शिवा कन्स्ट्रक्शन, डोभाल मार्ग, थाना मोहल्ला, पौड़ी गढ़वाल प्रोपराईटर श्री अनिल डोभाल के विरुद्ध एच-2 केस जारी किया गया है। संलग्नक-4 के अनुसार।

अतः उक्तानुसार आख्या सेवा में सादर प्रेषित की जा रही है।

संलग्नक:- यथोपरि।


भवदीय,


(स्वनिर्णित अनिरुद्ध)
प्रभागीय वनाधिकारी,


गढ़वाल वन प्रभाग, पौड़ी।

पत्रांक: 750 / 12-1 दिनांकित।

प्रतिलिपि:- प्रमुख वन संरक्षक एवं नोडल अधिकारी, वन संरक्षण, इन्दिरानगर फॉरेस्ट कालोनी, देहरादून को सादर सूचनार्थ प्रेषित।


(स्वनिर्णित अनिरुद्ध)
प्रभागीय वनाधिकारी,

गढ़वाल वन प्रभाग, पौड़ी।

वन त्रिभुज ए.ए.सी. (0)
क्र. 140/के.ए.

क.ए.
24/08/24

कार्यालय वन संरक्षक
गढ़वाल वृत्त उत्तराखण्ड पौड़ी
प्राप्ति सं० 1462
पत्रांक संख्या 12-1
दिनांक 24/08/24
पत्र किसको भेजा 9. 2. 2.

प्रमुख वन संरक्षक उत्तराखण्ड, देहरादून पी पत्र १०-४७२/३-५-२, दिनांक २१/११/२०१७ के अनुसार क्षतिपूर्क वृक्षारोपण एवं ससकी १० वर्ष तक रख-रखाव हेतु प्रायोजन १८०० बीघा @ ०.०८,५३१.०० पराली वर्ष २०१८-२० के अनुसार।

परियोजना का नाम- जनपद सीडी गवर्नाल में प्रथममंत्री ग्राम सड़क योजना के अन्तर्गत गपली की पुन्याणी गौडर मार्ग के निर्माण हेतु २०२ हे० वन भूमि का नैर शान्ति कार्य हेतु ग्राम्य विकास विभाग को प्रस्तावित।

क्षतिपूर्क वृक्षारोपण का नाम- ग्राम-कल्हाडी की सिविल शोधन भूमि।

क्षेत्रफल- २९२ X २ = ४६४ हे०

प्रथम चरण					
क्र. सं.	कार्य का विवरण	प्रकार	इकाई दर प्रति रु०	व्यय	
1	सर्वे व सीमांकन	1.00	हे०	168.00	168.00
2	क्षेत्र की सफाई कार्य (झाड़ी कटान आदि कार्य)	1.00	हे०	5446.00	5446.00
3	दीवाल बन्दी कार्य/फेन्सिंग कार्य (६१ घ०मी० @ 600 प्रति घ०मी०)	1.00	हे०	48600.00	48600.00
4	गड्डे खुदान (0.30 X 0.30 X 0.45) मी०	1600	सं०	10.91	17456.00
5	कन्दूर नाली का सीमांकन	200	स०मी०	1.30	260.00
6	कन्दूर नाली खोदना (0.45 X 0.30) मी० चौड़ी गहरी	235	स०मी०	92.00	21620.00
7	पौधों की कीमत प्रथम वर्ष	1600	सं०	10.00	16000.00
8	घास उगाने पर व्यय	1000	स्क्वैर	1.60	1600.00
9	भूमि संरक्षण एवं जल संरक्षण कार्य	1.00	हे०	10000.00	10000.00
10	निरीक्षण बटिया का निर्माण करवा (प्रति हे०) 100 रु० मी० लम्बी व 0.60 मी० चौड़ी	60.00	वर्ग मी०	26.00	1560.00
11	अन्य व्यय (जैसे यंत्र-संयंत्र और तैयार तैय कराना)	1.00	हे०	1337.00	1337.00
प्रथम चरण का योग-					124047.00
द्वितीय चरण					
1	गड्डे भरन कार्य (0.30 X 0.30 X 0.45) सेमी०	1600	सं०	2.07	3312.00
2	पौधों की कीमत द्वितीय वर्ष	1600	सं०	15.00	24000.00
3	पौध डुलान कार्य	1600	सं०	13.00	20800.00
4	पौध रोपण कार्य व थावला बन्दी कार्य	1600	सं०	4.04	6464.00
5	घास का डुलान	1000	स्क्वैर	L.S.	160.00
6	कन्दूर खाईयों में बीज बोना	100	सं०	L.S.	234.00
7	निराई गुड़ाई एवं मलथिंग (दो बार)	1600	सं०	480.00 प्रति सैकड़ा	7680.00
8	खाद व दवा पर व्यय	1.00	हे०	L.S.	1000.00
9	नर्सरी से घास खोदना व काटना (20 सेमी० ऊंची)	1000	स्क्वैर	0.11	110.00
10	वृक्षारोपण की देख रेख व रख-रखाव पर व्यय 07 माह	1.00	हे०	7000 प्रति हे०	7000.00
11	1. झाड़ी कटान (लेन्टाना ग्राजर घास/काला बसि)	1.00	हे०	5446.00	5446.00
	2. सुरक्षा दीवाल/घेरवाड़ के बाहर 7.50 मी० की पट्टी साफ करना	0.15	कि०मी०	663.00	99.00
	3. वृक्षारोपण से लाभान्वित होने वाले प्राणीओं की अग्नि सुरक्षा में उल्लेखनीय कार्य हेतु व्यक्तियों/समितियों को प्रोत्साहन देना।	1.00	हे०	L.S.	5000.00
12	अन्य व्यय बोर्ड क्रय कर लगाना कण्ट्री रस्सी आदि	1.00	हे०	L.S.	1100.00
द्वितीय चरण का योग-					81405.00
तृतीय चरण					
1	रोपण वर्ष के उपरान्त प्रथम वर्ष में अनुक्षण कार्य 12 माह	1.00	हे०	100.00	12000.00
2	1. वृक्षारोपण क्षेत्र के अन्तर्गत रखे घास घूस एवं ज्वलनशील पदार्थों को हटाना।	1.00	हे०	5446.00	5446.00
	2. सुरक्षा दीवाल के बाहर 7.50 मी० पट्टी साफ करना।	0.15	कि०मी०	663.00	99.00
	3. वृक्षारोपण से लाभान्वित होने वाले प्राणीओं को अग्नि सुरक्षा में उल्लेखनीय कार्य हेतु व्यक्तियों/समितियों को प्रोत्साहन देना।	1.00	हे०	L.S.	5000.00

	3	4	5	6	
1	पीप की कीमत।	160.00	₹10	13.00	2080.00
2	पीप का बुराग कार्य।	160.00	₹10	20.00	3200.00
3	पुन गड़वा रोदगा एवं रोपण कार्य करण।	160.00	₹10	11.00	1760.00
4	गोबर खाद का मूल्य बुराग तदित।	1600.00	₹10	1.95	3120.00
5	धीतकाल में मत्संधिग कार्य।	1600.00	₹10	1.63	2608.00
6	अन्य कार्य।	1.00	₹0	600.00	600.00
तृतीय घरण का योग:-				35813.00	
चतुर्थ घरण					
1	रोपण वर्ष के उपरान्त द्वितीय वर्ष में रखरखाव व अनुरक्षण कार्य (12 माह)	1.00	₹0	685.00	685.00
2	अन्य कार्य।	1.00	₹0	L.S	961.00
चतुर्थ घरण का योग:-				9181.00	
पंचम घरण					
1	रोपण वर्ष के उपरान्त तृतीय वर्ष में रखरखाव व अनुरक्षण कार्य (12 माह)	1.00	₹0	685.00	685.00
2	अन्य कार्य।	1.00	₹0	L.S	961.00
पंचम घरण का योग:-				9181.00	
षष्ठ घरण					
1	रोपण वर्ष के उपरान्त चतुर्थ वर्ष में रखरखाव व अनुरक्षण कार्य (12 माह)	1.00	₹0	685.00	685.00
2	अन्य कार्य।	1.00	₹0	L.S	961.00
षष्ठ घरण का योग:-				9181.00	
सप्तम घरण					
1	रोपण वर्ष के उपरान्त पंचम वर्ष में रखरखाव व अनुरक्षण कार्य (12 माह)	1.00	₹0	685.00	685.00
2	अन्य कार्य।	1.00	₹0	L.S	961.00
सप्तम घरण का योग:-				9181.00	
अष्टम घरण					
1	रोपण वर्ष के उपरान्त षष्ठ वर्ष में रखरखाव व अनुरक्षण कार्य (12 माह)	1.00	₹0	685.00	685.00
2	अन्य कार्य।	1.00	₹0	L.S	961.00
अष्टम घरण का योग:-				9181.00	
नवम घरण					
1	रोपण वर्ष के उपरान्त सप्तम वर्ष में रखरखाव व अनुरक्षण कार्य (12 माह)	1.00	₹0	685.00	685.00
2	अन्य कार्य।	1.00	₹0	L.S	961.00
नवम घरण का योग:-				9181.00	
दशम घरण					
1	रोपण वर्ष के उपरान्त अष्टम वर्ष में रखरखाव व अनुरक्षण कार्य (12 माह)	1.00	₹0	685.00	685.00
2	अन्य कार्य।	1.00	₹0	L.S	961.00
दशम घरण का योग:-				9181.00	
कुल व्यय रु०				9181.00	
सिलिंग के अनुसार देय दर रु० 3,08,531/₹0				306532.00	

हस्ताक्षरण हेतु प्रस्तावित गुण 2.92 हे० सिविल।

दक्षिणपूर्व मृदासोधन हेतु कुम्भी गुण 2.92 हे० X 2 = 5.84 हे० X रु० 3,08,531.00 = रु० 17,90,141.04

या रु० 17,90,141.00

(रु० पात्रह लाख नब्बे हजार एक सौ इकतालीस) मात्र

आदेश

उपजिलाधिकारी, गडवाल व जिलाधिकारी, गडवाल को 2173/2012-18 दिनांक 17.12.2012 के द्वारा विभिन्न सरकारी योजना के लिए क्षतिपूर्ति वृक्षारोपण हेतु 20,000 हे० रिविजल भूमि को वन विभाग के पक्ष में नियमानुसार हस्तान्तरित किये जाने का प्राधिकारी जिलाधिकारी को प्रतिनियमित किया गया है।

अतः जनपद गढ़वाल में अन्तर्गत खण्डाड़ी कल्याणी मोटर इन्जनियरिंग हेतु उपजिलाधिकारी, गडवाल एवं जिलाधिकारी, गडवाल को 2173/2012-18 दिनांक 17.12.2012 के द्वारा विभिन्न सरकारी योजना के लिए क्षतिपूर्ति वृक्षारोपण हेतु 20,000 हे० रिविजल भूमि को वन विभाग के पक्ष में नियमानुसार हस्तान्तरित किये जाने का प्राधिकारी जिलाधिकारी को प्रतिनियमित किया गया है।

2. शासनादेश संख्या: 2173/XVII (2)/2012-18 (120)2010 दिनांक 17.12.2012 के द्वारा विभिन्न सरकारी योजना के लिए क्षतिपूर्ति वृक्षारोपण हेतु 20,000 हे० रिविजल भूमि को वन विभाग के पक्ष में नियमानुसार हस्तान्तरित किये जाने का प्राधिकारी जिलाधिकारी को प्रतिनियमित किया गया है।

अतः जनपद गढ़वाल में अन्तर्गत खण्डाड़ी कल्याणी मोटर इन्जनियरिंग हेतु उपजिलाधिकारी, गडवाल एवं जिलाधिकारी, गडवाल को 2173/2012-18 दिनांक 17.12.2012 के द्वारा विभिन्न सरकारी योजना के लिए क्षतिपूर्ति वृक्षारोपण हेतु 20,000 हे० रिविजल भूमि को वन विभाग के पक्ष में नियमानुसार हस्तान्तरित किये जाने का प्राधिकारी जिलाधिकारी को प्रतिनियमित किया गया है।

अतः जनपद गढ़वाल में अन्तर्गत खण्डाड़ी कल्याणी मोटर इन्जनियरिंग हेतु उपजिलाधिकारी, गडवाल एवं जिलाधिकारी, गडवाल को 2173/2012-18 दिनांक 17.12.2012 के द्वारा विभिन्न सरकारी योजना के लिए क्षतिपूर्ति वृक्षारोपण हेतु 20,000 हे० रिविजल भूमि को वन विभाग के पक्ष में नियमानुसार हस्तान्तरित किये जाने का प्राधिकारी जिलाधिकारी को प्रतिनियमित किया गया है।

(चन्द्रशेखर भट्ट)
 जिलाधिकारी, गडवाल।

प्रतिलिपि: निम्नांकित को सूचनार्थ एवं आवश्यक कार्यवाही हेतु प्रेषित-


- 1- राधिव, राजस्व अनुभाग, उत्तराखण्ड शासन, देहरादून।
- 2- आयुक्त, गढ़वाल गण्डल पौड़ी।
- 3- नोडल अधिकारी/प्रभागीय वनाधिकारी, गढ़वाल वन प्रभाग, पौड़ी।
- 4- अधिशासी अभियन्ता, पी०एम०जी०एस०आई, सिंगाई खण्ड, श्रीनगर।
- 5- उपजिलाधिकारी/तहसीलदार, पौड़ी।


 Executive Engineer


12
 (चन्द्रशेखर भट्ट)
 जिलाधिकारी, गडवाल।

प्रमाण पत्र

प्रमाणित किया जाता है कि जनपद पौड़ी गढ़वाल के अन्तर्गत चपलोड़ी से मोटर मार्ग के निर्माण हेतु 2.92 हे० वन भूमि का गैरवानिकी कार्यों हेतु 20जी०एस०वाई के अन्तर्गत ग्राम्य विकास विभाग को प्रत्यावर्तन किया जाना है। उपरोक्त हेतु ग्राम-फलदाडी, पट्टी बाली कण्डारस्यू, तहसील पौड़ी के नान०जेड०ए० खतीनी श्रेणी 10(3)4 के खाता संख्या 45 के खेत नम्बर 2582 कुल रक्बा 7.039 हे० भूमि मध्ये 5.840 हे० भूमि नॉन जेड०ए० खतीनी के श्रेणी 10(3)4 भीटा अभिलेख दर्ज भूमि क्षतिपूरक वृक्षारोपण हेतु वन विभाग को हस्तान्तरित की गयी है। अधिसूचना सं० 869-F/638 दिनांक 17.10.1893 तथा उत्तर प्रदेश शासन की पत्र सं० 1506/14-2-97-800 (II)/1997 दिनांक 17.03.1997 के अन्तर्गत यह भूमि संरक्षित वन है। उक्त भूमि का नामान्तरण आदेश राजस्व विभाग से वन विभाग के पक्ष में कर दिया गया है। इसकी वर्तमान स्थिति संरक्षित वन की है जिसे पुनः संरक्षित वन घोषित किये जाने की आवश्यकता नहीं है।



वन संरक्षक,
गढ़वाल वृत्त, उत्तराखण्ड, पौड़ी।

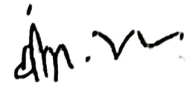



प्रभागीय सनाधिकारी,
गढ़वाल वन प्रभाग, पौड़ी।

कार्यालय वन संरक्षक, गढ़वाल वृत्त, उत्तराखण्ड, पौड़ी।
पत्रांक 214 / 12-1 दिनांकित, पौड़ी, अक्टूबर 17/05/2022

प्रतिलिपि:- निम्नलिखित को सूचनार्थ एवं आवश्यक कार्यवाही हेतु प्रेषित:-

1. अपर प्रमुख वन संरक्षक/क्षेत्रीय अधिकारी, (उत्तर मध्य क्षेत्र), पर्यावरण, वन एवं जलवायु परिवर्तन मंत्रालय, भारत सरकार, 25, सुभाष रोड़, देहरादून।
2. प्रमुख सचिव/सचिव, वन एवं पर्यावरण अनुभाग-4, उत्तराखण्ड शासन, देहरादून।
3. प्रमुख वन संरक्षक (HoFF) उत्तराखण्ड, देहरादून।
4. अपर प्रमुख वन संरक्षक एवं नोडल अधिकारी, भूमि सर्वेक्षण निदेशालय, देहरादून।
5. मुख्य वन संरक्षक, गढ़वाल, उत्तराखण्ड, पौड़ी।
6. सम्बन्धित जिलाधिकारी।
7. गाड़ गुरु।




वन संरक्षक

कार्यालय
अधिकासी अभियन्ता
पी०एम०जी०एस०वाई० सिंचाई खण्ड
श्रीनगर-गढ़वाल।

Phone : + 01346-250799
Fax : + 01346-250799
Email: eejmgssrinagar@rediffmail
eejmgssrinagar@gmail.com

प्रधानमंत्री ग्राम सड़क योजना

पत्रांक 34 / पी०एम०जी०एस०वाई० सि०ख० श्रीनगर-1 / दिनांक

08/01/2024

सेवा में
प्रभागीय कनाधिकारी
गढ़वाल वन प्रभाग, पौड़ी।
विषय :- जनपद पौड़ी गढ़वाल में प्रधानमंत्री ग्राम सड़क योजना के अन्तर्गत चपलोडी से कुल्याणी मल्ली मोटर मार्ग के निर्माण हेतु 2.92 हे० वनभूमि का गैर वानिकी कार्यों हेतु ग्राम्य विकास विभाग का प्रत्यावर्तन।
सन्दर्भ :- आपके कार्यालय के पत्रांक-2387/12-1 : दिनांक पौड़ी माह जनवरी 06/2024।
नहांदय,

कृपया उपरोक्त विषयक सन्दर्भित पत्र का सन्दर्भ ग्रहण करने का कष्ट करें जिसके क्रम में आप द्वारा चाही गई आख्या निम्नानुसार विन्दुवार प्रेषित की जा रही है।

क्र० सं०	विन्दु संख्या	आख्या
1	2	3
1	उक्त मोटर मार्ग के प्रस्ताव के सिविल वनभूमि के अतिरिक्त 403 मी० आरक्षित वनक्षेत्र (अगस्वाड़ा-क्र०सं०-12) में निर्माण कार्य किस स्थिति से प्रारम्भ हुआ व किस तिथि को कार्य समाप्त हुआ तथा उक्त निर्माण किस आदेश के उपरान्त किया गया।	मोटर मार्ग पर स्टेज-1 (मार्ग निर्माण हेतु पहाड कटान का कार्य) अनुबंध संख्या-116/ यू०टी०-०८-२५ (I)/XIV/CE-URRDA/2018-19/दिनांक 26-11-2018 के अन्तर्गत दिनांक 03-12-2018 से प्रारम्भ किया गया, मार्ग के 403 मी० आरक्षित वनक्षेत्र (अगस्वाड़ा-क्र०सं०-12) में निर्माण कार्य दिनांक 12-04-2020 से 20-05-2020 तक किया गया है। उक्त मार्ग पर ही स्टेज-11 (डामरीकरण) का कार्य अनुबंध संख्या-91/यू०टी०-०८-६२ (I)/XVII/CE-URRDA/2020-21/दिनांक 31-08-2020 के अन्तर्गत किया गया है डामरीकरण कार्य दिनांक 01-09-2020 से आरम्भ किया गया तथा दिनांक 31-12-2021 को पूर्ण किया गया। मोटर मार्ग वर्तमान में तृतीय वर्ष के अनुरक्षणाधीन है।
2	उक्त मोटर मार्ग के 403 मी० आरक्षित वनक्षेत्र में मोटर मार्ग निर्माण कार्य करने पर सम्यन्धित कार्यभारिक का नाम एवं पता।	उक्त मोटर मार्ग का स्टेज-1 एवं 11 का निर्माण कार्य मैसर्स शिवा कन्स्ट्रक्शन, डोभाल मार्ग, थाना मौहल्ला, पौड़ी गढ़वाल प्रोपराईटर श्री अनिल डोभाल द्वारा किया गया है।

संलग्न- दानो अनुबंध की छायाप्रति।

(Handwritten signature)

DUPLICATE COPY

Uttarakhand Rural Roads Development Agency

An Agency of Rural Development Department, Govt. of Uttarakhand
1st Floor, Directorate of Panchayati Raj, Opp. IT Park, Subastradhara Road, Dehradun.

Extract of Contract Bond No. 116 /UT-08-25(1)/XIV/URRDA/2018-19 Date 23/11/18

1. Tender ID: 2018_CCUK_66190_30
2. Name of Work: Chupodi to Kulyani Malli M/R Stage-I
3. Phase/ Package No.: XIV/ UT-08-25
4. Stage: I
5. Name & Add. of Contractor: M/s Shiva Construction, Dobhal Road, Thana Mohalla, Pauri.
6. Date of Technical Sanction: _____

	Total Cost	Const. Cost	Main. Cost
7. Sanctioned Cost	: 751.02 Lacs	721.00 Lacs	30.02 Lacs
8. Bidding Cost	: 741.01 Lacs	719.11 Lacs	21.90 Lacs
9. Agreement Cost	: 708.88 Lacs	686.98 Lacs	21.90 Lacs

10. Date of Start: 03/12/18

11. Date of Completion: (a) As per agreement: 02/06/20 (b) Actual date of completion _____

12. Time Extension if any: _____

13. (a) Performance Security: Rs. 17.72 Lakh

- (i) TDR-UGB No-298991 dated 24.10.2018. Amount – Rs. 2.70 Lakh
- (ii) TDR-UGB No-298945 dated 01.09.2018. Amount – Rs. 15.02 Lakh

(b) Additional Performance Security: Rs. 8.15 Lakh

- (i) TDR-UGB No-298992 dated 24.10.2018. Amount – Rs. 8.15 Lakh

Name of PIU-

Srinagar-I

Name of Circle-

Srinagar


— B


प्रारूप-15


परियोजना विवरण :-जनपद पौड़ी गढ़वाल में पी0एम0जी0एस0वाई0 श्रीनगर गढ़वाल के अन्तर्गत विकासखण्ड पाबौ में चपलोडी से कुलयाणी मोटर मार्ग का निर्माण।

लैण्ड शैडयूल (आरक्षित वन भूमी)


जिला	वन प्रभाग का नाम	वन राजि का नाम	वन ब्लाक का नाम	परियोजना की लम्बाई (मीटर में)	चौड़ाई (मीटर में)	क्षेत्रफल (हे0)
पौड़ी गढ़वाल	← शून्य →					


 प्रयोक्ता एजेन्सी
 Assistant Engineer
 PMGSY, ID. Srinagar
 Distt. Pauri Garhwal


 जबावीर वनाधिकारी
 प्रभा रिय वनाधिकारी


 अधिशासी अभियन्ता
 पी एम. जी. एस. वाई
 सिंचाई खण्ड, श्रीनगर


 वन क्षेत्राधिकारी
 पश्चिमी अमेली रेंज
 दमदेवाल


 वन प्रशासक वनाधिकारी
 पौड़ी उप वनप्रभाग
 पौड़ी

प्रारूप-15.1

परियोजना का नाम :- जनपद पौड़ी गढ़वाल में पीएमजीएसवाई 0 श्रीनगर गढ़वाल के अन्तर्गत विकासखण्ड पाबौ में
घपलोडी से कुलयाणी मोटर मार्ग का निर्माण।

लैन्ड शेड्यूल

भूमि की श्रेणी	जिला	तहसील	ब्लाक	खसरा सं०	कुल रकबा	परियोजना की लम्बाई (मीटर में)	चौड़ाई (मीटर में)	आवेदित क्षेत्रफल (हे०)
सिविल एवं सोयम	पौड़ी	चाकीसेण	पाबौ	2291	0.360	400.00	9.00	0.360
				637	0.270	300.00	9.00	0.270
				454	0.270	300.00	9.00	0.270
				266	0.045	50.00	9.00	0.045
				1300	0.360	400.00	9.00	0.360
				1268	0.135	150.00	9.00	0.135
				2959	0.045	50.00	9.00	0.045
				3106	0.135	150.00	9.00	0.135
				3151	0.135	150.00	9.00	0.135
				3152	0.090	100.00	9.00	0.090
				381	0.018	20.00	9.00	0.018
				1121	0.027	30.00	9.00	0.027
				1135	0.045	50.00	9.00	0.045
				1384	0.031	35.00	9.00	0.031
				1850	0.067	75.00	9.00	0.067
				2442	0.041	45.00	9.00	0.041
				2487	0.045	50.00	9.00	0.045
				1853	0.009	10.00	9.00	0.009
				4152	0.270	300.00	9.00	0.270
				3425	0.090	100.00	9.00	0.090
325	0.090	100.00	9.00	0.090				
1199	0.342	380.00	9.00	0.342				
वन पंचायत	-	-	-	-	-	-	-	-
योग वन भूमि	-	-	-	-	2.920	-	-	-
नाप भूमि	-	-	-	-	-	-	-	-
कुल योग	-	-	-	-	2.920	-	-	2.920

ह०/

सहायक अभियंता

Assistant Engineer
PMGSY, ID, Srinagar
Distt. Pauri Garhwal

ह०/

जिलाधिकारी

(सम्पूर्ण) श्रीनगर

राजस्व सहायक

कोष, वन 11/11/11

तहसील पौड़ी

जनपद पौड़ी गढ़वाल

विभाग

पञ्जाब मजिस्ट्रेट
पौड़ी गढ़वाल जिलाधिकारी

प्रारूप-16

परियोजना विवरण :- जनपद पौड़ी गढ़वाल में पी0एम0जी0एस0वाई0 श्रीनगर गढ़वाल के अन्तर्गत विकासखण्ड पाबौ में चपलोडी से कुलयाणी मोटर मार्ग का निर्माण।

परियोजना की लम्बाई-चौड़ाई का विवरण।

क्र०सं०	भूमि की श्रेणी	लम्बाई (मीटर में)	चौड़ाई (मीटर में)	कुल क्षेत्रफल (हे० में)
1	आरक्षित वन भूमि	-	-	-
2	सिविल सोयम भूमि	3245.00	9.00	2.920
3	वन पंचायत भूमि	-	-	-
4	अन्य श्रेणी की वन भूमि (यदि लागू हो)	-	-	-
	वन भूमि का योग	3245.00	9.00	2.920 है०
5	नाप भूमि	11030.00	9.00	9.927 है०
	कुल योग-			

ह०/
प्रयोजन एजेन्सी
Assistant Engineer
PMGSY, ID. Srinagar
Distt. Pauri Garhwal

ह०/
जिलाधिकारी
राजस्व विभागाधीन
क्षेत्र आ० क० च० ए० - 2
सहायक जिला
जनपद पौड़ी गढ़वाल
दिपाक

[Handwritten mark]

[Handwritten mark]

[Handwritten mark]

[Handwritten mark]

[Handwritten mark]

त्रिी ग्राम सडक योजनागत चपलोडी से कुल्याणी मोटर मार्ग निर्माण हेतु मणकोली से फल्दाडी व कुल्याणी तक मोटर मार्ग निर्माण हेतु 2.92 वन भूमि में प्रभावित होने वाले वृक्षों की छपान सूची। (कुल 178 वृक्ष)

प्रजाति	व्यासवर्ग												योग		कुल योग									
	10-20	20-30	30-40		40-50		50-60		F	U	F	U	योग	योग										
कोली सिविल	चीड़	04	11	F	U	F	U	F	U	F	U	17	15	32										
				09	-	06	-	02	-	-	-	-	-											
				10-20	20-30	30-40	40-50	50-60	योग	योग														
बाँज	28	24	07	01	-	-	-	-	-	-	-	-	-	-	60									
																योग	32	35	16	07	02	92	92	
																चीड़	10-20	20-30	30-40	40-50	50-60	योग	योग	
बाँज	15	05	-	-	-	-	-	-	-	-	-	-	-	-	20									
																बाँज	10-20	20-30	30-40	40-50	50-60	योग	योग	
																हुँसा	-	14	43	05	-	-	48	14
कोफल	-	-	-	-	-	-	-	-	-	-	-	-	-	-	02									
																कोफल	-	-	01	-	-	-	02	02
																योग	15	19	44	08	-	-	86	86
कुल योग	47	54	60	15	15	02	178	178	178															

1. लौट में छपान किये गये वृक्षों पर लाल पेंट से नम्बर अंकित किये गये हैं।
2. लौट में लुढ़कान वर्जित है।
3. मणकोली से लौट की दूरी 6.00 (छः) कि.मी. एवं फल्दाडी से 8.00 (आठ) कि.मी. है।
4. लौट में किसी प्रकार की क्षति, अवैधानिक कार्य हेतु क्रेता स्वयं जिम्मेदार होगा।
5. मणकोली में पानी उपलब्ध नहीं है। लगभग 1.50 कि.मी. से पानी का हुलान करना होगा व फल्दाडी में पानी उपलब्ध है।
6. लौट विकास कार्य से सम्बन्धित है। अतः एक माह के भीतर कटान कार्य पूर्ण करना होगा।
7. लौट के पूर्व में ग्राम मणकोली, परिचम में फल्दाडी व चौड़िख, उत्तर में चपलोडी व दक्षिण में धुलेत बीट की बाउन्डी है।

लौट क्र 3/2019-20 (विकास कार्य)

मणकोली नगरपालिका विकास प्रभाग, लौट
 प्रभावि - 31/03/2020

प्रभावि वनाधिकारी
 गढ़वाली वन प्रभाग पोडी

वन अनाधिकारी
 मणी अमली

प्रमुख अधिकारी
 वन प्रभाग
 पोडी



कार्यालय प्रमागीय वनाधिकारी, गढ़वाल वन प्रभाग, पौड़ी

पत्रांक:- 773 / 9-1(3): दिनांक: पौड़ी, सितम्बर/16/..... 2019

सेवा में,

प्रमागीय लौगिंग प्रबन्धक,
उत्तराखण्ड वन विकास निगम, पौड़ी।

विषय-

प्रधानमंत्री ग्राम सड़क योजना के अन्तर्गत चपलोड़ी से कुल्याणी मोटर मार्ग निर्माण हेतु मणकोली से फल्दाड़ी व कुल्याणी तक वन भूमि में प्रभावित होने वाले वृक्षों की छपान सूची।

महोदय,

लौट संख्या-03/2019-20(विकास कार्य) के रूप में छपान/विक्रय सूची सहित आपको आवंटित की जाती है। लौट में विक्री प्रतिबन्धों/नियमों के अनुसार कार्य किया जायेगा। कार्य प्रारम्भ करने से पूर्व निम्न कार्यवाही पूर्ण कर दी जाय:-

- 1- रेंज सीमा पंजिका में सुरक्षित पाने का प्रमाण पत्र सम्बन्धित रेंज अधिकारी को दिया जाय। जिसमें कि वन विकास निगम के प्रतिनिधि/अनुभाग अधिकारी के पूर्ण हस्ताक्षर दिनांक सहित हों।
- 2- लौट में देख-रेख हेतु वन विकास निगम अपने कार्मिकों की तैनाती करें।
- 3- उक्त लौटों में कार्य शीघ्र प्रारम्भ करते हुए उससे उत्पादित प्रकाष्ठ का विवरण देते हुए निकासी समयान्तर्गत कर ली जाय।
- 4- सम्पत्ति घन एवं रवन्ना बुक का पंजीकरण नियमानुसार किया जाय।
- 5- उक्त लौटों की छपान सूची तैयार करने में पूर्ण सावधानी बरती गई है। छपान/विक्रय सूची के अनुसार ही आवंटित वृक्षों का पातन किया जाय।
- 6- छपान सूची के अतिरिक्त यदि कोई अवैध पातन किया गया तो इसकी पूर्ण जिम्मेदारी आपकी होगी।

अतः उक्त आवंटित लौटों की छपान/विक्रय सूची 3 प्रतियों में संलग्न कर प्रेषित की जाती है।

संलग्न:- उपरोक्तानुसार
(3 प्रतियों में)

भवदीय,

(लक्ष्मण सिंह रावत, चाबसे)
उप वन संरक्षक,
गढ़वाल वन प्रभाग, पौड़ी।

(2)

पत्रांक 773 (1) 9-1(3) दिनांकित।

प्रतिलिपि:-निम्नलिखित को मय संलग्न प्रति सहित सूचनार्थ एवं आवश्यक कार्यवाही हेतु प्रेषित:-

- 1- महाप्रबन्धक, उत्तराखण्ड वन विकास निगम, देहरादून।
- 2- मुख्य वन संरक्षक (गढ़वाल), उत्तराखण्ड, पौड़ी।
- 3- क्षेत्रीय प्रबन्धक (गढ़वाल), उत्तराखण्ड वन विकास निगम, बद्रीनाथ मार्ग कोटद्वार।
- 4- वन संरक्षक, गढ़वाल वृत्त, उत्तराखण्ड, पौड़ी।

संलग्न:- उपरोक्तानुसार।

(लक्ष्मण सिंह/रावत, भा.व.से.)
उप वन संरक्षक,
गढ़वाल वन प्रभाग, पौड़ी।

पत्रांक 733 (2) 9-1(3) दिनांकित।

प्रतिलिपि:- वन क्षेत्राधिकारी, पश्चिमी अमेली रेंज, दमदेवल तथा उप प्रमागीय वनाधिकारी, उप वन प्रभाग, थलीसैण को उपरोक्त मय छपान/विक्रय सूची की प्रति सहित सूचनार्थ एवं आवश्यक कार्यवाही हेतु प्रेषित कि वे वन विकास निगम के प्रतिनिधि को छपान/विक्रय सूची में दर्शित वृक्षों को सौंपकर सुरक्षित पाने का प्रमाण-पत्र प्राप्त कर इस कार्यालय को प्रेषित करते हुए आवंटित वृक्षों का पातन/निस्तारण समायान्तर्गत वन विकास निगम से करते हुए उसकी प्रगति सूचना सी-4(ए) में निर्धारित प्रपत्रानुसार प्राथमिकता से उपलब्ध कराना सुनिश्चित करेंगे।

संलग्न:- उपरोक्तानुसार।

(लक्ष्मण सिंह/रावत, भा.व.से.)
उप वन संरक्षक,
गढ़वाल वन प्रभाग, पौड़ी।

विभाग गढ़वाल वृत्त गढ़वाल वन प्रभाग खुलना ①

अवैध खनन प्रसूचना (रिपोर्ट) सं० ०१ दिनांक ०२/०५/२०२४ अधि क्षेत्र (रंज/पठ/सुरेंज) दमदेवल

नाम पिता का नाम और निवास स्थान 1. अनिल डोमाल राजकीय ठेकेदार थाना

मोहल्ला पोड़ी

D.C. No. 15/2024-25

2. कनिष्ठ अभियन्ता PMGSY सिचार्ज खण्ड,

रेजि. केस सं० ०१/पठ/अ०/२०२४-२५ धीनगर-१ गढ़वाल

२- साक्षी का नाम उपप्रभागीय वनाधिकारी महोदय उपवनप्रभाग पोड़ी धौलीखिंडा
वन क्षेत्राधिकारी महोदय पश्चिमी झमेली रेजि. दमदेवल
अनुभाग अधिकारी चोरीखाल अनुभाग
स्वयं बी२ अधिकारी धुलेत नीट

३- कथित अपराध का पूरा विवरण और दिनांक १२/०५/२०२० से २०/०५/२०२० तक भारत सरकार
द्वारा अनुमोदित चपलोड़ी से कुलपानी मोटर मार्ग के प्रस्तावित संरक्षण के बाहर
आवृत्त वन क्षेत्र अणुखाड़ा क्र. सं० १२ में १०३ मीटर लम्बाई एवं ७ मीटर चौड़ाई
(०.२४२ हे०) में मोटर मार्ग का द्वेष निर्माण किया गया। उक्त निर्माण कार्य अनिल
डोमाल राजकीय ठेकेदार द्वारा किया गया एवं संरक्षण क्लस्टर निर्माण कार्य करवाने
के तत्कालीन कनिष्ठ अभियन्ता प्रत्यक्ष रूप से भारत सरकार और उत्तरदायी थे।

४- सूच्य विभागीय नियमानुसार

५- चालान और अनुसन्धान (इन्वेस्टिगेशन)
के सम्बन्ध में कथित प्रथम सूचना रिपोर्ट वन क्षेत्राधिकारी महोदय पश्चिमी झमेली रेजि.
दमदेवल को दो प्रतियों में सूचनाची एवं आवश्यक कार्यवाही हेतु प्रेषित।

६- सूचना (रिपोर्ट) के धोरे और प्रमाण
बादि का उल्लेख महोदय क्र. सं० ०१ में दर्ज अभियुक्तों द्वारा वन अपराध किया गया है।
जो कि भारतीय वन अधिनियम १९२७ की धारा २६ (क) (ख) (ग) के अन्तर्गत
दण्डनीय अपराध है।

(Signature)

(Signature)