



कार्यालय अधिशासी अभियन्ता,  
पी0एम0जी0एस0वाई0 सिंचाई खण्ड, बागेश्वर।

E-Mail I.D—eepmgsybageshwar@rediffmail.com

फोन/फैक्स न0— 05963—221761

दिनांक 23/10/2024

पत्रांक— 720 /

सेवा में,

प्रभागीय वनाधिकारी,  
वन प्रभाग, बागेश्वर।

विषय:— जनपद बागेश्वर के अन्तर्गत प्रधानमंत्री ग्राम सड़क योजना के अन्तर्गत गरुड़-बिनखोली से कोठों तक मोटर मार्ग के निर्माण हेतु 0.54 है0 वनभूमि का गैर वानिकी कार्यों हेतु ग्राम्य विकास विभाग को प्रत्यावर्तन। (Online Proposal No- FP/UK/ROAD/10272/2015)।

सन्दर्भ:— सहायक महानिरीक्षक भारत सरकार पर्यावरण, वन एवं जलवायु परिवर्तन मंत्रालय एकीकृत क्षेत्रीय कार्यालय देहरादून के पत्रांक संख्या—8बी0/यू0सी0पी0/06/171/2015/एफ0सी0/1421, दिनांक 20.01.2023।

महोदय,

उपरोक्त विषयक के क्रम में अवगत कराना है कि दिनांक 20.01.2023 को भारत सरकार से प्राप्त EDS के सम्बन्ध में गरुड़-बिनखोली से कोठों मोटर मार्ग निर्माण प्रस्ताव पर लगाई गयी आपत्तियों के आधार पर इस कार्यालय से निम्नानुसार आपत्तियों का निराकरण कर हाई कापी आपको आवश्यक कार्यवाही हेतु प्रेषित है।

Sl. No	Shortcomings	Amendments
1	On perusal of the KML file it is observed that the alignment submitted in the form of KML file differs from the alignment on which actual work has been carried out. Further, it is observed that the digital geo-referenced maps of the area proposed road alignment is not marked on the toposheet as well.	The alignment submitted in the form of KML file is approximately same, only a bi difference is there in the Nap land, due to the objections created by the villagers. There is no change in alignment in the forest area. The digital geo-reference maps of the area proposed to be diverted are uploaded in Part I and Part II and the proposed road alignment is marked on the toposheet. (Map Attached)
2	Therefore, the State Govt. is requested to clarify if the road work was carried out on the area where demarcation and tree marking was carried out by the forest department. A certificate to this effect may be provided by the concerned DFO.	The road work in the forest area was carried out on the area where demarcation and the tree marking was carried out by the forest department.

9/11  
23/10/24  
को. प्र. व. म. बागेश्वर



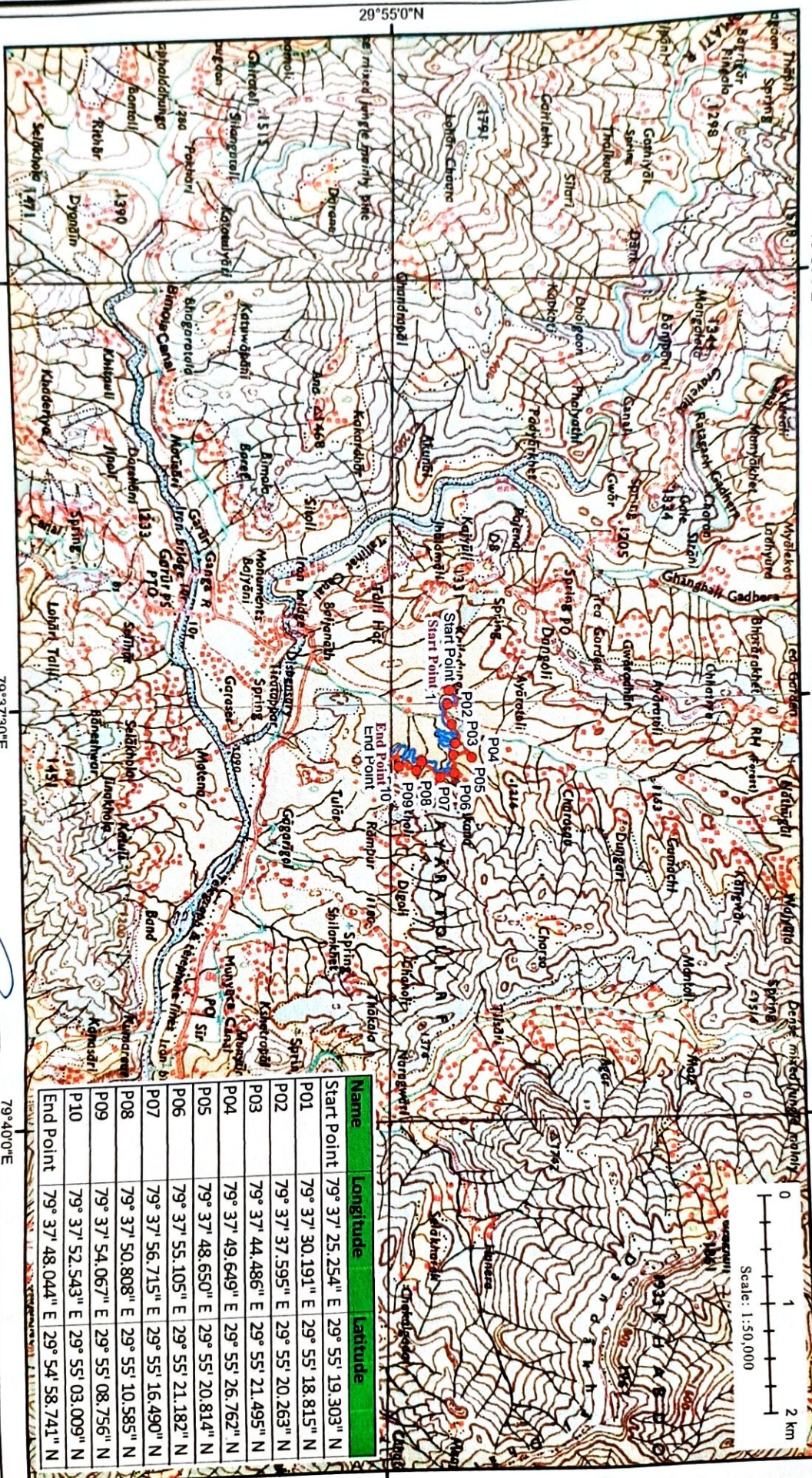
डिजिटल मैप :- जिला बागेश्वर में प्रधानमंत्री ग्राम सड़क योजना के अर्न्तगत प्रस्तावित गरुड-बिनखोली से कोठी मोटर मार्ग (ल0-2.600 कि0मी0)

Main Attachment 1.2

79°35'0"E

79°37'30"E

79°40'0"E



Name	Longitude	Latitude
Start Point	79° 37' 25.254" E	29° 55' 19.303" N
P01	79° 37' 30.191" E	29° 55' 18.815" N
P02	79° 37' 37.595" E	29° 55' 20.263" N
P03	79° 37' 44.486" E	29° 55' 21.495" N
P04	79° 37' 49.649" E	29° 55' 26.762" N
P05	79° 37' 48.650" E	29° 55' 20.814" N
P06	79° 37' 55.105" E	29° 55' 21.182" N
P07	79° 37' 56.715" E	29° 55' 16.490" N
P08	79° 37' 50.808" E	29° 55' 10.585" N
P09	79° 37' 54.067" E	29° 55' 08.756" N
P10	79° 37' 52.543" E	29° 55' 03.009" N
End Point	79° 37' 48.044" E	29° 54' 58.741" N

Proposed Road  
Road GPS

*[Handwritten signature]*  
Dharm Kumar

*[Handwritten signature]*  
Dharm Kumar


*[Handwritten signature]*  
अभियन्ता


29°55'0"N




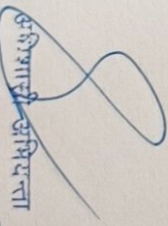






  
 Despak Kumar

  
 Sanku  
 A.E.  
 सहायक अभियन्ता  
 गोरखगंगा नगरपालिका  
 खप्तड-बागलुङ

  
 अभियन्ता  
 ०११० नो १११० दाई  
 सिनाई खप्तड, बागलुङ