

- 355 -

53

The consolidated condition wise **compliance report** for the Segment-15/1 (Konampet) is submitted to the **Forest Divisional Officer, Bhupalpally, Jayashankar Bhupalpally District** as Follows:

C. NO.	Description of the Condition	Compliance
1	2	3
(i)	Legal status of the diverted forest land shall remain unchanged.	Will be complied with. An undertaking is submitted.
(ii)	The demarcation of the proposed forest area shall be carried out by erecting 4 feet high cement concrete pillars duly numbered at an interval of 20 meters at the cost of User Agency.	The Telangana Drinking Water Supply Corporation Ltd., Hyderabad has deposited an amount of Rs.3,98,900/- (part of Rs.9,30,174/- with UTR No. IDIBH17349115567 Dt: 15-12-2017) into the account of Forest Divisional Officer, Bhupalpally for the Demarcation of the area by concrete pillars.
(iii)	The Compensatory Afforestation (CA) shall be raised and maintained by the State Forest Department over 9.305 out of the 145.18 ha of non-forest land identified on Sy no. 100 of Nagilla village at Madgui Mandal in Amangal Range of Amangal Division at the cost of user agency.	The Telangana Drinking Water Supply Corporation Ltd., Hyderabad has deposited an amount of Rs.83,83,470/- (part of Demand amount Rs.1,65,08,400/- out of Deposited amount of Rs.3,60,94,832/-) towards CA Scheme, into the account of TELANGANA STATE CAMPA, New Delhi Lodhi Complex, with UTR No. IDBIR52017121515415778 Dt: 15-12-2017, against the project FP/TG/WATER/23807/2017.
(iv)	Identified CA land and approved CA scheme shall not be changed without the prior approval of the Central Government.	Will be complied with. An undertaking is submitted.
(v)	The CA area identified at Amangal Division which is apportioned project wise shall be treated as per the CA scheme approved.	Will be complied with. An undertaking is submitted.
(vi)	Non-forest land identified for raising compensatory afforestation shall be transferred and mutated in favour of the State Forest Department before issue of the Stage-II clearance;	Transferred & mutated in favour of Forest Department.
(vii)	Non-forest land which is transferred and mutated in favour of the State Forest Department for the purpose of compensatory afforestation, shall be declared as Reserved Forest under Section-4 or Protected Forest under Section-29 of the Indian Forest Act, 1927 or under the relevant Section(s) of the local Forest Act. The Nodal Officer must report compliance within a period of 6 months from the date	Not Applicable to UA.

357-


	of grant of final approval and send a copy of the original notification declaring the non-forest land under Section 4 or Section 29 of the Indian Forest Act, 1927, or under the relevant section of the local Forest Act as the case may be, to this office for information and record;	
(viii)	The State Government shall charge the Net Present Value of the diverted forest land measuring 9.305 ha from User Agency as per the orders of the Hon'ble Supreme Court dated 28.03.2018 and 09.05.2008 in IA Nos.826 in 566 with related IA's in Writ Petition (Civil) No.202/1995.	The Telangana Drinking Water Supply Corporation Ltd., Hyderabad has deposited an amount of Rs.58,24,930/- (part of Demand amount Rs.1,65,08,400/- out of Deposited amount of Rs.3,60,94,832/-) towards NPV, into the account of TELANGANA STATE CAMPA, New Delhi Lodhi Complex, with UTR No. IDBIR52017121515415778 Dt: 15-12-2017, against the project FP/TG/WATER/23807/2017.)
(ix)	Additional amount of the Net Present Value (NPV) of the diverted forest land if any, becoming due after revision of the same by the Hon'ble Supreme Court of India in future, shall be charged by the State Government from User Agency.	Will be complied with. An undertaking is submitted.
(x)	The funds received from the User Agency towards Compensatory Afforestation and Net Present Value under this project including levies towards mitigation measures for wildlife conservation etc shall be deposited in the respective bank account of Telangana State CAMPA. <u>The User Agency shall compulsorily deposit the CA and other levies only by generating challan through the Ministry's website.</u>	The User agency has generated a challan through the Ministry's website for part of Demand amount Rs.1,65,08,400/- (out of Deposited amount of Rs.3,60,94,832/-) towards Compensatory Afforestation and Net Present Value under this project including levies towards mitigation measures for the forest conservation etc and deposited the same into the account of TELANGANA STATE CAMPA, New Delhi Lodhi Complex, with UTR No. IDBIR52017121515415778 Dt: 15-12-2017, against the project FP/TG/WATER/23807/2017.
(xi)	The muck generated in the earth cutting if any, will be disposed off at designated dumping sites and in no case the muck/debris will be disposed off on the forest areas.	Will be complied with. An undertaking is submitted.
(xii)	Tree felling in the proposed forest area shall be carried out wherever necessary, with the prior permission of the Divisional Forest Officer concerned.	Will be complied with. An undertaking is submitted.

359

(xiii)	State Forest Department shall carry out translocation of the trees wherever feasible at the cost of User Agency.	Will be complied with. An undertaking is submitted.
(xiv)	Wherever necessary, user agency shall provide free supply of water for forest nurseries and field staff quarters and range offices, besides providing outlets with small troughs during summer for wild animals in forest areas.	Will be complied with. An undertaking is submitted.
(xv)	The forest land proposed for diversion shall under no circumstances be transferred or sublet to any other agency, department or person without prior approval of the Central Government.	Will be complied with. An undertaking is submitted.
(xvi)	The layout plan of the proposal shall not be changed without the prior approval of the Central Government.	Will be complied with. An undertaking is submitted.
(xvii)	The user agency shall use existing paths and roads for laying of pipeline and no new paths / roads are to be formed.	Will be complied with. An undertaking is submitted.
(xviii)	Minimal disturbance should be ensured by creating labour camps outside the forest area as far as possible and it will be the responsibility of the UA to ensure that the labourers & staff engaged in execution of work do not destruct nearby forest flora & fauna.	Will be complied with. An undertaking is submitted.
(xix)	The total forest area utilized for the project shall not exceed 9.305 ha and the forest area diverted shall not be used for any purpose other than those shown in the diversion proposal.	Will be complied with. An undertaking is submitted.
(xx)	User agency should make provisions for supply of water to wildlife at designated places / along the route passing through forest areas, in consultation with Telangana Forest Department. Such provision should be made at intervals of 2 km each.	Will be complied with. An undertaking is submitted.
(xxi)	The conditions stipulated by the DFO, Bhupalpally in part II of the application shall be carried out by the State Forest Department at the cost of user agency.	The Telangana Drinking Water Supply Corporation Ltd., Hyderabad has deposited Rs.15,00,000/- for the construction of Supervisory Hut to ensure the protection of forest and Rs.8,00,000/- for the Erection of publicity cum awareness boards 30 Nos. (part of Demand amount Rs.1,65,08,400/- out of

361

		Deposited amount of Rs.3,60,94,832/- including the Engaging of protection Watchers) into the account of TELANGANA STATE CAMPA, New Delhi Lodhi Complex, with UTR No. IDBIR52017121515415778 Dt: 15-12-2017, against the project FP/TG/WATER/23807/2017 as per the conditions stipulated by the DFO Bhupalpally in Part-II of the application.
(xxii)	The Progress of the Compensatory Afforestation as mentioned by the DFO Bhupalpally Division in Sl. No 12 (v) (a) & (b) of part II i.e. 489.035 ha of forest land and 26.91 ha of non-forest land shall be monitored by the Circle Head and a copy of such monitoring report shall be forwarded to the Regional Office to upload the same in the web portal.	Not Applicable to UA.
(xxiii)	User agency and the State Government shall ensure compliance to provisions of the all Acts, Rules, Regulations and Guidelines, for the time being in force, as applicable to the project.	Will be complied with. An undertaking is submitted.
(xxiv)	Any other conditions that the Central Government or Addl. PCCF (Central) of Regional Office, Chennai may impose from time to time in the interest of afforestation, conservation and management of flora and fauna in the area, shall be complied by the user agency.	Will be complied with. An undertaking is submitted.
(xxv)	In the event of failure to comply with any of the above conditions the user agency is liable for penal action as decided by the Additional PCCF (Central), Regional Office, Chennai.	Will be complied with. An undertaking is submitted.



 Superintending Engineer
 RWS&S Circle, Karimnagar.

01

363

Undertaking to Condition-(i)

I hereby undertake and confirm that the legal status of the diverted forest land will remain unchanged in respect diversion of 9.305 ha of forest land in Bhupalpally Division, Jayashankar Bhupalpally District for laying of pipe line and construction of structures in Segment-15/1 (Konampet) for providing safe drinking water under Telangana Drinking Water Supply Project in favour of Superintending Engineer, TDWSP (RWS&S) Circle, Karimnagar.


Superintending Engineer
RWS&S Circle, Karimnagar.

1


365 -


02

Undertaking to conditions-(iv) & (v)

I hereby undertake in respect of diversion of forest land of 9.305 ha of forest land in Bhupalpally Division, Jayashankar Bhupalpally District for laying of pipe line and construction of structures in Segment-15/1 (Konampet) for providing safe drinking water under Telangana Drinking Water Supply Project in favour of Superintending Engineer, TDWSP (RWS&S) Circle, Karimnagar, the following:

- a) Identified CA land and approved CA scheme will not be changed without the prior approval of the Central Government.
- b) The CA area identified at Amangal Division which is apportioned project wise will be treated as per the CA scheme approved.


Superintending Engineer
RWS&S Circle, Karimnagar.




60

367 -

Undertaking to pay additional amount of Net Present Value (NPV)

I hereby undertake to pay the additional amount of Net Present Value (NPV) of the diverted forest land if any, becoming due after revision of the same by the Hon'ble Supreme Court of India in future.

I also hereby undertake to pay the differential NPV amount, if any, due to escalation or revision of NPV, as and when demanded by the Forest Department in respect of diversion of forest land of 9.305 ha of forest land in Bhupalpally Division, Jayashankar Bhupalpally District for laying of pipe line and construction of structures in Segment-15/1 (Konampet) for providing safe drinking water under Telangana Drinking Water Supply Project in favour of Superintending Engineer, TDWSP (RWS&S) Circle, Karimnagar.



**Superintending Engineer
RWS&S Circle, Karimnagar.**




— 361 —



369

61

Undertaking to carry out planned muck disposal condition-(xi)

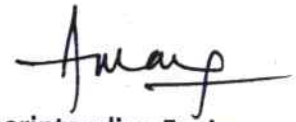
I hereby undertake to dispose the muck generated in the earth cutting if any, will be disposed off at designated dumping sites and in no case the muck/debris will be disposed off on the forest areas in respect of diversion of forest land of 9.305 ha of forest land in Bhupalpally Division, Jayashankar Bhupalpally District for laying of pipe line and construction of structures in Segment-15/1 (Konampet) for providing safe drinking water under Telangana Drinking Water Supply Project in favour of Superintending Engineer, TDWSP (RWS&S) Circle, Karimnagar.


Superintending Engineer
RWS&S Circle, Karimnagar.

Undertaking to condition-(xii)

I hereby undertake that, the tree felling in the proposed forest area will be carried out wherever necessary, with the prior permission of the Divisional Forest Officer concerned, in respect of diversion of forest land of 9.305 ha of forest land in Bhupalpally Division, Jayashankar Bhupalpally District for laying of pipe line and construction of structures in Segment-15/1 (Konampet) for providing safe drinking water under Telangana Drinking Water Supply Project in favour of Superintending Engineer, TDWSP (RWS&S) Circle, Karimnagar, the following:



Superintending Engineer
RWS&S Circle, Karimnagar.




- 373 -

71

Undertaking to conditions-(xiii), (xiv) & (xx)

I hereby undertake in respect of diversion of forest land of 9.305 ha of forest land in Bhupalpally Division, Jayashankar Bhupalpally District for laying of pipe line and construction of structures in Segment-15/1 (Konampet) for providing safe drinking water under Telangana Drinking Water Supply Project in favour of Superintending Engineer, TDWSP (RWS&S) Circle, Karimnagar, the following:

- a) State Forest Department shall carry out translocation of the trees wherever feasible at the cost of User Agency.
- b) Wherever necessary, user agency will provide free supply of water for forest nurseries and field staff quarters and range offices, besides providing outlets with small troughs during summer for wild animals in forest areas.
- c) User agency will make provisions for supply of water to wildlife at designated places / along the route passing through forest areas, in consultation with Telangana Forest Department. Such provision would be made at intervals of 2 km each.



Superintending Engineer
RWS&S Circle, Karimnagar.

Undertaking to conditions-(xv), (xvi), (xvii) & (xix)

I hereby undertake in respect of diversion of forest land of 9.305 ha of forest land in Bhupalpally Division, Jayashankar Bhupalpally District for laying of pipe line and construction of structures in Segment-15/1 (Konampet) for providing safe drinking water under Telangana Drinking Water Supply Project in favour of Superintending Engineer, TDWSP (RWS&S) Circle, Karimnagar, the following:


- a) The forest land proposed for diversion shall under no circumstances be transferred or sublet to any other agency, department or person without prior approval of the Central Government.
- b) The layout plan of the proposal shall not be changed without the prior approval of the Central Government.
- c) The user agency will use existing paths and roads for laying of pipeline and no new paths / roads will be formed.
- d) The total forest area utilized for the project will not exceed 9.305 ha and the forest area diverted will not be used for any purpose other than those shown in the diversion proposal.


Superintending Engineer
RWS&S Circle, Karimnagar.



Undertaking to condition-(xviii)

I hereby undertake to ensure minimal disturbance by creating labour camps outside the forest area as far as possible and it will be the responsibility of the UA to ensure that the labourers & staff engaged in execution of work fob not destruct nearby forest flora & fauna, in respect of diversion of forest land of 9.305 ha of forest land in Bhupalpally Division, Jayashankar Bhupalpally District for laying of pipe line and construction of structures in Segment-15/1 (Konampet) for providing safe drinking water under Telangana Drinking Water Supply Project in favour of Superintending Engineer, TDWSP (RWS&S) Circle, Karimnagar.



Superintending Engineer
RWS&S Circle, Karimnagar.




379

77

Undertaking to conditions-(xxiii), (xxiv) and (xxv)

I hereby undertake in respect of diversion of forest land of 9.305 ha of forest land in Bhupalpally Division, Jayashankar Bhupalpally District for laying of pipe line and construction of structures in Segment-15/1 (Konampet) for providing safe drinking water under Telangana Drinking Water Supply Project in favour of Superintending Engineer, TDWSP (RWS&S) Circle, Karimnagar, the following:

- a) User agency and the State Government shall ensure compliance to provisions of the all Acts, Rules, Regulations and Guidelines, for the time being in force, as applicable to the project.
- b) Any other conditions that the Central Government or Addl. PCCF(Central) of Regional Office, Chennai may impose from time to time in the interest of afforestation, conservation and management of flora and fauna in the area, will be complied by the user agency.
- c) In the event of failure to comply with any of the above conditions the user agency is liable for penal action as decided by the Additional PCCF (Central), Regional Office, Chennai.


Superintending Engineer
RWS&S Circle, Karimnagar.





తెలంగాణ రాష్ట్ర ప్రభుత్వం
గ్రామీణ విద్యుత్ సరఫరా మరియు పారిశుధ్య శాఖ
పర్యవేక్షక ఇంజనీర్ కార్యాలయం, అరేబిట్ట, ఎస్ 3 ఎస్ నర్సరీ, కరీంనగర్

ప్రకటన

భారత ప్రభుత్వ అటవీ మరియు వన్యవన మంత్రిత్వ శాఖ వారి లెఖ్ నెం. యస్ నెం. 4-TSC082/2017-CHN/1075, తేది : 12.07.2017 ప్రకారం, తెలంగాణా త్రాగునీటి సరఫరా పథకంలో భాగంగా, సెగ్మెంట్-15/1 (కోవంపేట)లో పైపు లైను మరియు ఇతర నిర్మాణాలకు గాను భూపాలపల్లి అటవీ విభాగంలోని 9.305 హెక్టార్ల అటవీ భూమిని కేటాయించుటకు మొదటి దశ అనుమతిలో విధించిన నిబంధనల తెలుగు తర్జుమా ప్రతిని తెలంగాణా రాష్ట్ర ప్రభుత్వ ముఖ్య అటవీ సంరక్షణ అధికారి ఆదేశాల మేరకు ప్రకటించబడినది.

(i) తెలంగాణా త్రాగునీటి సరఫరా పథకంలోని సెగ్మెంట్-15/1 (కోవంపేట) కొరకు మళ్లించబడిన అటవీ భూమి యొక్క చట్టబద్ధత మారదు.
(ii) ప్రతిపాదిత అటవీ ప్రాంతంలో 4" ఎత్తుగల సిమెంటు కాంక్రీటు స్తంభాలపై నభ్యాత్మక నూచికతో ప్రతి 20 మీ. దూరంలో, పరిపాద్యాలను వినియోగదారు సంస్థ డబ్బులతో నిర్మించవలెను. (iii) రాష్ట్ర ప్రభుత్వ అటవీశాఖ వారు, పరిపాలన అటవీకరణ ప్రయోజనం కొరకు కావల్సిన పరిపాలనా వినియోగదారు సంస్థ నుండి రాబట్టి, అమల్లో అటవీ విభాగంలోని అమల్లో క్షేత్ర పరిధిలోగల ముద్దరే మండలంలోని, నాగిల్లా గ్రామంలో, నర్సే నెం. 100లో, పరిపాలన అటవీకరణకు గుర్తించబడిన భూమియగు 145.18 హెక్టార్ల ప్రాంతంలో 9.305 హెక్టార్ల విస్తీర్ణంలో అటవీకరణను నిర్వహించవలెను. (iv) పరిపాలన అటవీకరణకు గుర్తించబడిన మరియు అమోదించబడిన ప్రాంతాన్ని ముందున్న అనుమతులు లేనిదే మార్చబడదు. (v) అమోదిత పరిపాలన అటవీకరణ కార్యాచరణలో భాగంగా, అమల్లో అటవీ విభాగంలో పరిపాలన అటవీకరణ కొరకు గుర్తించబడి, ప్రాజెక్టు వారిగా విభజించబడినటువంటి ప్రాంతాన్ని భావించవలెను. (vi) రెండో దశ అనుమతులకు పూర్వమే, పరిపాలన అటవీకరణ నిమిత్తం గుర్తించబడిన భూమిని రాష్ట్ర ప్రభుత్వ అటవీశాఖకు బదిలీ చేయవలెను. (vii) పరిపాలన అటవీకరణ నిమిత్తం, రాష్ట్ర ప్రభుత్వ అటవీశాఖకు బదిలీ చేయబడిన భూమిని, భారతీయ అటవీ చట్టం 1927 లోని సెక్షన్-4 క్రింద రిజర్వేషన్లు అటవీ భూమిగా లేదా సెక్షన్-29 క్రింద రక్షిత అటవీ భూమిగా లేదా స్థానిక అటవీ చట్టాలలోని సంబంధిత చట్టాల ప్రకారం గుర్తించవలెను. నోడల్ అధికారి అట్టి సమాచారానికి తుది అమోదం ప్రకటించిన 6 నెలల వ్యవధిలో అధికంగా ఈ కార్యాలయమునకు తెలియజేయవలెను. (viii) గౌరవ సుప్రీంకోర్టు సీవిల్ కేసు నెం. 202/1995లో గు. ఇ.ఎ. నెం. 826/566 మరియు సంబంధిత ఇ.ఎ.లలో జారీ చేసిన ఉత్తర్వులు తేది: 28.03.2008 మరియు 09.05.2008లను అనుసరించి కేటాయించిన 9.305 హెక్టార్ల అటవీ భూమి నికర ప్రస్తుత విలువ (యా.ఎ.పి.ఎ.)ను రాష్ట్ర ప్రభుత్వం నిర్ణయించి, వినియోగదారు సంస్థ నుండి రాబట్టవలెను. (ix) సుప్రీంకోర్టు ఉత్తర్వుల ప్రకారం ఏదేని అదనపు నికర ప్రస్తుత విలువను కేటాయించిన అటవీ భూమిపై రాష్ట్ర ప్రభుత్వం విధించిన యెడల, అట్టి విలువను వినియోగదారు సంస్థ నుండి రాబట్టవలెను. (x) వినియోగదారు సంస్థ నుండి పొందిన పరిపాలన అటవీకరణ మరియు నికర ప్రస్తుత విలువల మరియు అభివృద్ధి పరిరక్షణకు గల సుంకముల మొత్తం నిధులన్నింటినీ సంబంధిత తెలంగాణా రాష్ట్ర కాంపా భాతాకు బదిలీ చేయవలెను. వినియోగదారు సంస్థ అధికంగా మంత్రిత్వ శాఖ వెబ్సైటు ద్వారా చలాన్ ఉత్పాదించి, నిధులను బదిలీ చేయవలెను. (xi) భూమిని తప్పిస్తామని ఉత్తర్వులను చెత్త/శిథిలాలను నిర్దేశిత చెత్తను నిర్వహించే స్థలంలోనే పారవేయవలెను. ఎట్టి పరిస్థితులలోను చెత్త/శిథిలాలను అటవీ ప్రాంతంలో పారవేయకూడదు. (xii) ప్రతిపాదిత అటవీ ప్రాంతంలో ఏదేని అవసరమైన చెట్లను నరికివేయవలసి వచ్చినచో, దీనిని అటవీ అధికారి యొక్క ముందున్న అనుమతులను పొందవలెను. (xiii) రాష్ట్ర ప్రభుత్వం ఎక్కడైనా, ఆచరణాత్మకమైన వినియోగదారు సంస్థ వ్యయంతో చెట్లను వేరే ప్రాంతంలోకి మార్చే ప్రక్రియ (translocation) ను చేపట్టవచ్చును. (xiv) వేసవి కాలంలో వన్యప్రాణుల కొరకు అటవీ ప్రాంతంలో చిన్న ట్రోఫీల ద్వారా నీటిని అందించవలెను. దీనితో పాటుగా, అటవీ వర్షరేలు మరియు పీల్డ్ సిల్వర్ గ్లాస్సులకు మరియు అటవీ క్షేత్ర కార్యాలయముల వద్ద, ఎక్కడైనా అవసరమైన ప్రదేశాల్లో వినియోగదారు సంస్థ ఉచితంగా నీటిని సరఫరా చేయవలెను. (xv) కేంద్ర ప్రభుత్వ ముందున్న అనుమతులు లేనిదే, ప్రతిపాదిత అటవీ భూమిని ఏ పరిస్థితులలో గాని వేరే వినియోగదారు సంస్థకి గాని, లేదా వేరే శాఖకు గాని లేదా వ్యక్తిగాని బదిలీ చేయరాదు. (xvi) కేంద్ర ప్రభుత్వ ముందున్న అనుమతులు లేనిదే, ప్రతిపాదిత ప్రాంతపు ప్రణాళిక పటము మార్పు జరుగదు. (xvii) పైపులైను నిర్మాణం కొరకు వినియోగదారు సంస్థ ఇప్పటికే ఉన్న మార్గాలను మరియు రహదారులను ఉపయోగించుకోవచ్చును. కాని, కొత్త మార్గాలను/దారులను నిర్మించు చేయరాదు. (xviii) కార్మిక శిథిలాలను, అటవీ ప్రాంతం వెలుపల ఏర్పాటు చేసి, పరిసర అటవీ ప్రాంతానికి తక్కువ నష్టం వాటిల్లు నట్లుగా జాగ్రత్తలు నిర్వహించవలెను. వినియోగదారు సంస్థ బాధ్యతగా పరిసర అటవీ యొక్క వృక్ష జాలం మరియు జంతుజాలంకు ఎటువంటి నష్టం కలుగకుండా కార్య నిమగ్నమైన కార్మికులను మరియు సిబ్బందిని నిర్దేశించవలెను. (xix) ఈ ప్రాజెక్టును ఉపయోగించు మొత్తం అటవీ భూమి యొక్క విస్తీర్ణం 9.305 హెక్టార్లకు అధికమైనచోడదు మరియు మళ్లించబడిన అటవీ భూమి ప్రతిపాదిత ప్రయోజనము కొరకు తప్ప వేరే ఏ ఇతర ప్రయోజనముకై ఉపయోగించరాదు. (xx) వినియోగదారు సంస్థ, తెలంగాణా రాష్ట్ర ప్రభుత్వ అటవీశాఖతో సంప్రదింపులు జరిపి వన్యప్రాణి పరిరక్షణార్థం అటవీ మార్గంలో నిర్దేశించిన ప్రాంతాలలో నీటి సరఫరా సదుపాయాలను కల్పించవలెను. అటువంటి సదుపాయాల కల్పన ప్రతి 2 కి.మీ. వ్యవధిలో ఉండవలెను. (xxi) రాష్ట్ర ప్రభుత్వ అటవీశాఖవారు, డి.ఎఫ్.ఓ. భూపాలపల్లి అటవీ విభాగంవారు పార్కు-II లో నిర్దేశించిన నిబంధనలను వినియోగదారు సంస్థ అధ్యులతో నిర్వహించవలెను. (xxii) డి.ఎఫ్.ఓ. భూపాలపల్లి అటవీ విభాగంవారు పార్కు-II లోని క్ర.సం. 12(వి) (ఎ) (బి)లో పేర్కొన్నటువంటి పరిపాలన అటవీ భూమియగు 489.035 హెక్టార్ల అటవీ భూమి మరియు 26.91 హెక్టార్ల అటవీయేతర భూమి యొక్క పురోగతిని నర్సిరే పార్క్ పర్యవేక్షించవలెను మరియు అట్టి పర్యవేక్షణ యొక్క నివేదికను, వెబ్సైట్లో పొందుపర్చుటకు రిజిస్టర్ కార్యాలయంనకు పంపవలెను. (xxiii) వినియోగదారు సంస్థ మరియు రాష్ట్ర ప్రభుత్వం ఈ ప్రాజెక్టుకు సంబంధించిన అన్ని చట్టములను, నిబంధనలను మరియు నూతనలను, అన్ని చేతల పాలెస్తూ తగిన జాగ్రత్తలు తీసుకోవలెను. (xxiv) అటవీకరణ, పరిరక్షణ మరియు వృక్ష జాలం & జంతుజాలాల నిర్వహణ కొరకై కేంద్ర ప్రభుత్వం లేదా అదనపు పి.సి.సి.ఎఫ్. (కేంద్ర) ప్రాంతీయ కార్యాలయం, చెన్నై వారిచే విధించబడే ఏ ఇతర నిబంధనలైనను వినియోగదారు సంస్థ కట్టుబడి ఉండవలెను. (xxv) పైన పేర్కొన్న ఏదైనా నిబంధనలను పాలించడంలో వినియోగదారు సంస్థ విఫలం అయినచో, అదనపు పి.సి.సి.ఎఫ్. (కేంద్ర) ప్రాంతీయ కార్యాలయం, చెన్నైవారు నిర్ణయించు జరిమానాకు వినియోగదారు సంస్థ బాధ్యత వహించవలెను.

సం/- (డా.ఎం.ఆర్.డి.రెడ్డి)

అదనపు పి.సి.సి.ఎఫ్ (కేంద్ర), ప్రాంతీయ కార్యాలయం, ధైన్

DIPR RO. No.544pp/CL/Adv/1/1/2017-18, తేది: 20-01-2018



సాక్షి

Sun, 21 January 2018
epaper.sakshi.com/c/25739144

Executive Engineer
MB Grid Divn, Peddapally



GOVERNMENT OF TELANGANA
DEPARTMENT OF RURAL WATER SUPPLY & SANITATION
O/o THE SUPERINTENDING ENGINEER, RWS&S CIRCLE, KARIMNAGAR

NOTICE

The Conditions mentioned at in-principle approval for the diversion of 9.305 ha of forest land in Bhupalpally Division for laying of pipe line and construction of structures in Segment 15/1 (Konampeta) for providing safe drinking water under Telangana Drinking Water Supply Project in favour of Superintending Engineer, TDWSP (RWS&S) Circle, Karimnagar. Vide F.No. 4-TSC082/2017-CHN/1075 Date: 12th July, 2017 of Government of India (MoEF & CC), RO (SEZ), Chennai.

(i) Legal status of the diverted forest land shall remain unchanged. (ii) The demarcation of the proposed forest area shall be carried out by erecting 4 feet high cement concrete pillars duly numbered at an interval of 20 meters at the cost of User Agency. (iii) The Compensatory Afforestation (CA) shall be raised and maintained by the State Forest Department over 9.305 out of the 145.18 ha of non-forest land identified on Sy no. 100 of Nagilla Village at Madgul Mandal in Amangal Range of Amangal Division at the cost of user agency. (iv) Identified CA land and approved CA scheme shall not be changed without the prior approval of the Central Government. (v) The CA area identified at Amangal Division which is apportioned project wise shall be treated as per the CA scheme approved. (vi) Non-forest land identified for raising compensatory afforestation shall be transferred and mutated in favour of the State Forest Department before issue of the Stage-II clearance; (vii) Non-forest land which is transferred and mutated in favour of the State Forest Department for the purpose of compensatory afforestation, shall be declared as Reserved Forest under Section-4 or Protected Forest under Section-29 of the Indian Forest Act, 1927 or under the relevant Section(s) of the local Forest Act. The Nodal Officer must report compliance within a period of 6 months from the date of grant of final approval and send a copy of the original notification declaring the non-forest land under Section 4 or Section 29 of the Indian Forest Act, 1927, or under the relevant section of the local Forest Act as the case may be, to this office for information and record; (viii) The State Government shall charge the Net Present Value of the diverted forest land measuring 9.305 ha from User Agency as per the orders of the Hon'ble Supreme Court dated 28.03.2008 and 09.05.2008 in IA Nos.828 in 566 with related IAs in Writ Petition (Civil) No.202/1995. (ix) Additional amount of the Net Present Value (NPV) of the diverted forest land if any, becoming due after revision of the same by the Hon'ble Supreme Court of India in future, shall be charged by the State Government from User Agency. (x) The funds received from the User Agency towards Compensatory Afforestation and Net Present Value under this project including levies towards mitigation measures for wildlife conservation etc shall be deposited in the respective bank account of Telangana State CAMPA. The User Agency shall compulsorily deposit the CA and other levies only by generating challan through the Ministry's website. (xi) The muck generated in the earth cutting if any, will be disposed off at designated dumping sites and in no case the muck/debris will be disposed off on the forest areas. (xii) Tree felling in the proposed forest area shall be carried out wherever necessary, with the prior permission of the Divisional Forest Officer concerned. (xiii) State Forest Department shall carry out translocation of the trees wherever feasible at the cost of User Agency. (xiv) Wherever necessary, user agency shall provide free supply of water for forest nurseries and field staff quarters and range offices, besides providing outlets with small troughs during summer for wild animals in forest areas. (xv) The forest land proposed for diversion shall under no circumstances be transferred or sublet to any other agency, department or person without prior approval of the Central Government. (xvi) The layout plan of the proposal shall not be changed without the prior approval of the Central Government. (xvii) The user agency shall use existing paths and roads for laying of pipeline and no new paths / roads are to be formed. (xviii) Minimal disturbance should be ensured by creating labour camps outside the forest area as far as possible and it will be the responsibility of the UA to ensure that the labourers & staff engaged in execution of work do not destruct nearby forest flora & fauna. (xix) The total forest area utilized for the project shall not exceed 9.305 ha and the forest area diverted shall not be used for any purpose other than those shown in the diversion proposal. (xx) User agency should make provisions for supply of water to wildlife at designated places / along the route passing through forest areas, in consultation with Telangana Forest Department. Such provision should be made at intervals of 2 km each. (xxi) The conditions stipulated by the DFO, Bhupalpally in part II of the application shall be carried out by the State Forest Department at the cost of user agency. (xxii) The Progress of the Compensatory Afforestation as mentioned by the DFO Bhupalpally Division in Sl. No 12 (v) (a) & (b) of part II i.e. 489.035 ha of forest land and 28.91 ha of non-forest land shall be monitored by the Circle Head and a copy of such monitoring report shall be forwarded to the Regional Office to upload the same in the web portal. (xxiii) User agency and the State Government shall ensure compliance to provisions of the all Acts, Rules, Regulations and Guidelines, for the time being in force, as applicable to the project. (xxiv) Any other conditions that the Central Government or Addl. PCCF (Central) of Regional Office, Chennai may impose from time to time in the interest of afforestation, conservation and management of flora and fauna in the area, shall be complied by the user agency. (xxv) In the event of failure to comply with any of the above conditions the user agency is liable for penal action as decided by the Additional PCCF (Central), Regional Office, Chennai.

DIPR No. 339 PP/CL-Agency/ADVT/1/2017-18, Dt: 20.01.2018.

Sd/- (Dr.MRG Reddy)
 Additional PCCF(Central).



15/1 For Bhupalpally

4-

- 385 -

88

NEFT:MESSAGE DETAILS	
UTR Number	INIBH17349115567
Transaction Branch	1674
Value Date	15/12/2017
Amount	930174
Commission	0
Beneficiary Details	
Beneficiary Account	50100210388647
Beneficiary Name	HDFC0000375
Beneficiary Address	BHUPALPALLY
IFSC CODE	HDFC0000375
Remitting Customer Details	
Account Number	6432456786
Remitter's Name	TELANGANA DRINKING WATER SUPPLY CORPORAT ION LTD.
Remitter's Address	ROOM NO.302, THIRD FLOOR, SRTGN BHAWAM, ERRAMANZIL, HYDERABAD
Sender's To Receiver Information	
Details of Payment	
Error Code	
Fund Status	



Red
Executive Engineer
MB Grid Divn, Peddapally

- 387 -

15/3

15/4

15/1

85

NEFT MESSAGE DETAILS	
UTR Number	IDIBR52017121515415778
Transaction Branch	1674
Value Date	15/12/2017
Amount	36094832.00 (93,48,050 + 1,02,38,382 + 1,68,08,400)
Commission	0
Beneficiary Details	
Beneficiary Account	037100101029963
Beneficiary Name	TELANGANA CAMPA
Beneficiary Address	NEW DELHI LODHI COMPLEX
IFSC CODE	CORP0000371
Remitting Customer Details	
Account Number	6432456786
Remitter's Name	TELANGANA DRINKING WATER SUPPLY CORPORATION LTD.
Remitter's Address	ROOM NO.302, THIRD FLOOR, SRTGN BHAWAM, ERRAMANZIL, HYDERABAD
Sender's To Receiver Information	
Details of Payment	
Error Code	
Fund Status	



Ref
Executive Engineer
MB Grid Divn, Peddapally

381

44

GOVERNMENT OF TELANGANA
(REVENUE DEPARTMENT)

From :
Dr. S. Harish, I.A.S.,
District Collector, (FAC)
Rangareddy District.

To:
The Principal Chief Conservator of Forests,
Government of Telangana,
Aranya Bhavan, Hyderabad.



Letter No. E5/5356/2016, dated.11-10-2019.

Sir,

17/10/19

Sub:- RWS&S - TDWSP - TS - FCA - Water Grid - Diversion of Forest land in various forest divisions in favour of RWS &S Department for laying of pipeline and construction of structure under Telangana Drinking Water Supply Project (TDWSP) (Mission Bhagiratha Project) - Land in Sy.No.100 situated at Nagilla village Madgul Mandal - Rangareddy District - possession handed over - Report - submitted - Regarding.

- Ref:- 1.Engineer-in-Chief, RWS&S, Telangana Lr.No. AEE4/Dee-II/GRID/FOREST/2015, dated. 24-03-2017.
2.Collr, Mngar District Lr.No. E2/1685/2016, dt. 30-05-2016.
3.This office Lr.even No., dated. 27-03-2017.
4.Govt. in Rev (Assn.II) Dept., G.O.Ms. No. 160, dt. 10-08-2018.
5.EE, Mission Bhagiratha (Grid) Dept., Shadnagar, Lr.No. 12/2018, dated. 17-09-2018.
6.Collector, RR dist., Proc. Even No., dated. 29-09-2018.
7.Tahsildar, Madgul Lr.No. B/1041/2019, dated. 19-09-2019.

@@@

I invite kind attention to the references cited. In compliance with the orders of the Government in the reference 4th read above, the District Collector, Rangareddy District has issued proceedings in the reference 6th cited, directing the Tahsildar, Madgula hand over the land in Sy.No. 100 situated at Nagilla village, Madgula Mandal, Rangareddy District to the Panchayath Raj and Rural Development (RWS) Department for inturn transfer of the same to the Forest Department towards compensatory afforestation.

The Tahsildar, Madgul Mandal in the reference 7th cited has submitted report an extent of Ac. 176-00 gts., in Sy.No.100 situated at Nagilla village of Madgul Mandal has been handed over to the Forest Department officials under cover of a panchanama along with location sketch of the land.

The copies of the same are submitted herewith for kind information and further action in the matter.

Yours faithfully,

Encl: (As above)

Harish
District Collector, (FAC)
Rangareddy District.

- Copy to the Engineer-in-Chief, RWS&S, Telangana for information.
Copy to the Executive Engineer, Mission Bhagiratha (Grid) Dept., Shadnagar.

//ATTESTED//

Scanned by CamScanner

At
Executive Engineer
MB Grid Divn, Peddapally

391

45

**GOVERNMENT OF TELANGANA
TAHSIL OFFICE:: MADGULMANDAL**

B/1041/2019

Date 19.09.2019

From
Sri S Chandra Shekar,
Tahsildar, Madgul

To
The District Collector,
Ranga Reddy

Sir,

Sub: IDWSP Division Ibrahimpantam Transfer of Government land to
The Forest Department - Madgul Mandal - Nagilla Village
Providing water supply to 5 constituencies with Mission
Bhagiratha as source in Ranga Reddy - an Extent of Sy No 100
Ac 176-00 Gts to Forest dept under compensatory afforestation
Ibrahimpantam - Madgul Mandal CA lands identified for transfer
to the forest Department Handover of Govt lands to the Forest
Department Report - Submitted - Reg.

- Ref: 1) The District Collector, Ranga Reddy Lr No.E5/5356/2016
dt 29.09.2018
2) This Office Pro.No. B/1041/2018, Dated 19.09.2019

@@@@@


As per the directions of the District Collector, Ranga Reddy vide reference
1st Cited I have been handed over the Govt Land in Sy No 100 Extent Ac 176-
00 Gts of Nagilla Village of Madgul Mandal as statement given below duly
conduct of Panchanama on 26.08.2019 to the Forest Department

Sl No	Name of the Village	Sy No	Extent in accers
1	Nagilla	100	176-00
	Total		176-00

I enclosed herewith the Panchanama copies and maps pertains to the
above Village.


This is for favour of kind information


Yours faithfully


Tahsildar
Madgul Mandal
15.9.19

Copy Submitted to the EDFO, Ranga Reddy for favour of kind information
Copy Submitted to the Revenue Divisional Officer, Ibrahimpantam for favour of
kind information
Copy Submitted to the Executive Engineer, Mission Bhagiratha Grid
Shadnagar Division Ranga Reddy for favour of kind information
Copy Submitted to the Dy Executive Engineer Mission Bhagiratha Grid Kadthal
for favour of kind information

//ATTESTED//


C.E. / C.D.G. / K.D.L. FRO. Ranga Reddy


Executive Engineer
MB Grid Divn, Peddapally

Scanned by CamScanner

393

46

91

GOVERNMENT OF TELANGANA
TAHSIL OFFICE :: MADGUL MANDAL

B/1041/2019

Date 19.09.2019

Statement Showing the particulars of compensatory afforestation lands Govt
land handed over and taken over, Nagilla Village of Madgul Mandal

Sl No	Survey No	Name of the Village	Extent		Classification	Remarks
1	100	Nagilla	176	00	Govt Land	

Taken over by use
Md. Kamaluddin
Md. Kamaluddin
Forest Range Officer
AMANGAL

Handed over by

[Signature]
పహసిల్దార్.
మం. మాడ్గుల, రంగారెడ్డి జిల్లా.

[Signature]
Deputy Executive Engineer
Mission Bhagiratha Grid
Sub-Division KADTHAL.

//ATTESTED//

[Signature]
Executive Engineer
MB Grid Divn, Peddapally

- డ్రై.సు వంతుపేరు తండ్రి పేరు ఎడమ వుత్తి కుమారి నివాసము
1. పుంకరతి. పోచయ్య రంమయ్య 60 ప్లేజిషాయం 52 నాగిల్
 2. గం.ఎంకయ్య చంకయ్య 65 " 82 నాగిల్
 3. పుంకరతి. గత్తయ్య మైనయ్య 52 " 52 నాగిల్

93

మేము ముగ్గురము వంతులము మండుల తవనపు గిర్దావర్ మాడ్గుల మా గారి కుమారుల మేరకు నర్సే.సి 100 నాగిల్ ప్రాముము వద్దకు వచ్చినాము. ఆగ్రిడ్ మాతా పాడు గ్రామ రెవెన్యూ అధికారి నాగిల్, గ్రామస్థులు, ఈ ఉప కర్నూ నిర్మాణం అధికారి విషయ భగవంతుల గ్రీడ్ సుప్ డివిజన్ క్లౌరు గారి సర్వేయరు గారు, తమే నాగిల్ అధికారులు భువన్ గల్లు వారు వారి వారి నిబ్బందిగా మార్గదర్శియైనారు. ఆగ్రిడ్ మామి తేముల గోరూట్ కల్లు కర్నూరు రంగారెడ్డి గారి ఉత్తర్వుల నెం: 65/5351/16 తేది 29.03.18 లో గల వివరములను మూడం తవనపు గిర్దావర్ గారు వివరించారు. నర్సే.సి 100కి మా వంతుల సమర్పణలు లో హామ్యు రాబ్బు చూడాలి మండుల గిర్దావర్ గారు ఈ భూమిని పై తెచ్చిన వారి సమర్పణలూ సూడూ పెట్టే ఆరు ఎకరముల (176-00) భూమిని ఫోరెస్ట్ డివిజన్ డివిజన్ గల్లు గారి, వారి నిబ్బందికి ఈ రోజు ప్రామీషింగ్ ఇచ్చి ఎప్పటికీ భూమి ఆరేపినది, మా ముందు కరెన్సీ వాస్తవము మండుల పై ప్రభుత్వ భూమి నీ ప్రభుత్వ నిబంధనల ప్రకారం మాడ్గుల తవనపుల గారి ఫోరెస్ట్ డివిజన్ భువన్ గల్లు గారి నర్సే.సి 100 లో గల సూడూ పెట్టే ఆరు ఎకరముల (176-00) భూమి నీ రెవెన్యూ సెక్షన్ లో మా వంతుల సమర్పణలూ ప్రామీషింగ్ వాస్తవము. ఈ వంతుల మా తేముల బంధు వినివించగా వీరిని సరిగ్గా తగ్గి చేపాడిన ఎవరి బంధులూ కల్లు తేముల ఈ కింద సూత్రాలు చేసినది నిజము.

ప్రభుత్వ భూమిని ప్రామీషింగ్ వారు
Tahsildar, Madgudi
26/8/19

Mal
26.8.19
Karnavey Madgudi

- ప్రభుత్వ భూమిని ప్రామీషింగ్ వారు
1. M.D. Kurnavey
FRS Amangal
26.8.19
 2. ...
26/8/19
 3. ...
26/8/19
 4. ...
26/8/19

నామినేట్
ARJ Madgudi
26/8/19

26/8/19
26/8/19

2. ...
26/8/19

LT
26/8/19

26/8/19

2. ...
26/8/19

Deputy Executive Engineer
Mission Bhagiratha Grid
Sub-Division KADTHAL. G.B Grid, 8D - Kadthal.

Forest Range Officer
AMANGAL

ATTESTED

తహసిల్దార్ వారి కార్యాలయము: ముద్గల్

తేది: 19-9-2019

తహసిల్దార్ పేరిట: 15

ప్రసాదించుట

ఉపస్థితి: శ్రీ S. బంజెహెడ్
తహసిల్దార్ ముద్గల్

ఉపయం: హక్కుల రికార్డు - ముద్గల్ - మండలం
నాగిల్ - గ్రామం
తహసిల్దార్ పేరిట హక్కుల రికార్డులో మార్పులు చేయుటకు ఉత్తర్వులు జారీచేయుట గురించి.

నిర్దేశము: దరఖాస్తుదారు శ్రీ -
నివాసం - గ్రామం, తేది -

ఉత్తర్వులు :-

పై నిర్దేశం ద్వారా అందించిన హక్కుల రికార్డు చట్టం నిబంధన 4 (1) ప్రకారం ఛారం 6 (ఎ) ను రిజిస్టరు దాఖలుచేయు నెం. (నివాస్థి) తేది -
ను జతపరచి హక్కుల రికార్డునందు అమలు గురించి దాఖలు చేసినాడు. యిట్టి అర్థిని పురస్కరించుకొని హక్కుల నియమావళి 19 (1) క్రింద నమూనా 8 నోటిసును అర్థిదారునకు అమ్మినవారికి మరియు యితర అక్షేపణదారులకు జారీచేయవలెనని. మరియు అమలును గురించి గ్రామంలో దండార మూలకంగా తెలియపరచవలెనని.

2. నోటిసునందు చూపబడిన నిర్ధార గడువులో గాని తదుపరి విచారణ జరిపిన సమయంలో గాని ఎలాంటి అక్షేపణ రాలేదు. తదుపరి అర్థిదారు దాఖలు చేసిన రిజిస్టరు దాఖలుచేస్తే పురస్కరించుకొని గ్రామ రికార్డును పరిశీలించగా నడరు చూములు అమ్మిన వ్యక్తి పేరు పట్టా వుంది. విక్రయించిన నాటి నుండి ఖరీదుదారు స్వాధీన అనుభవంలో యున్నట్లు దృవపడెనది.

3. కావున - నాగిల్ గ్రామ శివారులో గల ఈ క్రింది అను గూడెంలో స్థిరపరచిన సర్వే నెంబర్లు భూమి హక్కుల రికార్డు ఛారము 1లో గల కాలం నెంబర్లు 7,8,9,15,16 మరియు 17లో ఉంచుదారు పేరు నమోదు చేయుటకై అదేశించవలెనని.

సర్వే నెం	మొత్తం విస్తీర్ణం	మార్పు కావలసిన విస్తీర్ణం	ప్రస్తుతం హక్కుల రికార్డులో ఉన్న పట్టెదారు పేరు	ఉత్తర్వుల ద్వారా నమోదు చేయుటకై అదేశించబడిన ఖరీదుదారు పేరు	రిమార్కు
1	2	3	4	5	6
100	263-38	176-00	చౌదావ్వాహుమి	రిజిస్ట్రేషన్	కెవెన్యూ కంసాకోటిల్లు

కెవెన్యూ కంసాకోటిల్లు
సా.శి. ఉత్తర్వు సా.
65/5356/16
తే. 29-9-2019

అందించిన శ్రీ - రిజిస్ట్రేషన్
అమ్మిన వారు శ్రీ - చౌదావ్వాహుమి
ఉప స్థితి - నాగిల్

తహసిల్దార్
తహసిల్దార్
మం. ముద్గల్, రంగారెడ్డి జిల్లా.

Deputy Executive Engineer
Mission Bhagiratha Grid
Sub-Division KADTHAL.

Taken over by me
M. D. Kanne
Forest Range Officer
AMANGAL


//ATTESTED//


Executive Engineer
MB Grid Divn, Peddapally

97

తెలంగాణ ప్రభుత్వం రెవెన్యూ శాఖ దుమి రిజిస్ట్రారులు																		
జిల్లా రంగ రెడ్డి					మండలం: మార్కల					గ్రామం: వాగి								
సంఖ్య	విస్తీర్ణం (ఎ. సె.)	హక్కుదారుల సంఖ్య (ఎ. సె.)	హక్కుదారుల సంఖ్య (ఎ. సె.)	హక్కుదారుల సంఖ్య (ఎ. సె.)	దుమి విస్తీర్ణం	రెవెన్యూ (రూ.)	దుమి విస్తీర్ణం	హక్కుదారుల సంఖ్య	హక్కుదారుల సంఖ్య (ఎ. సె.)	హక్కుదారుల సంఖ్య	హక్కుదారుల సంఖ్య (ఎ. సె.)	హక్కుదారుల సంఖ్య (ఎ. సె.)	హక్కుదారుల సంఖ్య (ఎ. సె.)	హక్కుదారుల సంఖ్య (ఎ. సె.)	హక్కుదారుల సంఖ్య (ఎ. సె.)	హక్కుదారుల సంఖ్య (ఎ. సె.)	హక్కుదారుల సంఖ్య (ఎ. సె.)	హక్కుదారుల సంఖ్య (ఎ. సె.)
1	2	3	4	5	6	7	8	9	10	11	12	13	14	15	16	17	18	19
1	100/23	211	211	0	అడవి	0	అడవి	వర్షాధారం		20000401	Forest lands (Forest lands)	Forest lands (Forest lands)	211	అడవి				
2	100/1/2	176	176	0	అడవి	0	అడవి	వర్షాధారం		20000401	Forest lands (Forest lands)	Forest lands (Forest lands)	176	అడవి				


 Deputy Executive Engineer
 Mission Bhagiratha Grid
 Sub-Division, PADDHAL.

Taken over by me

 M. D. Kamaluddin
 Forest Range Officer
 AMANGAL


 తహసిల్దార్
 మం. మార్కల, రంగారెడ్డి జిల్లా

//ATTESTED//

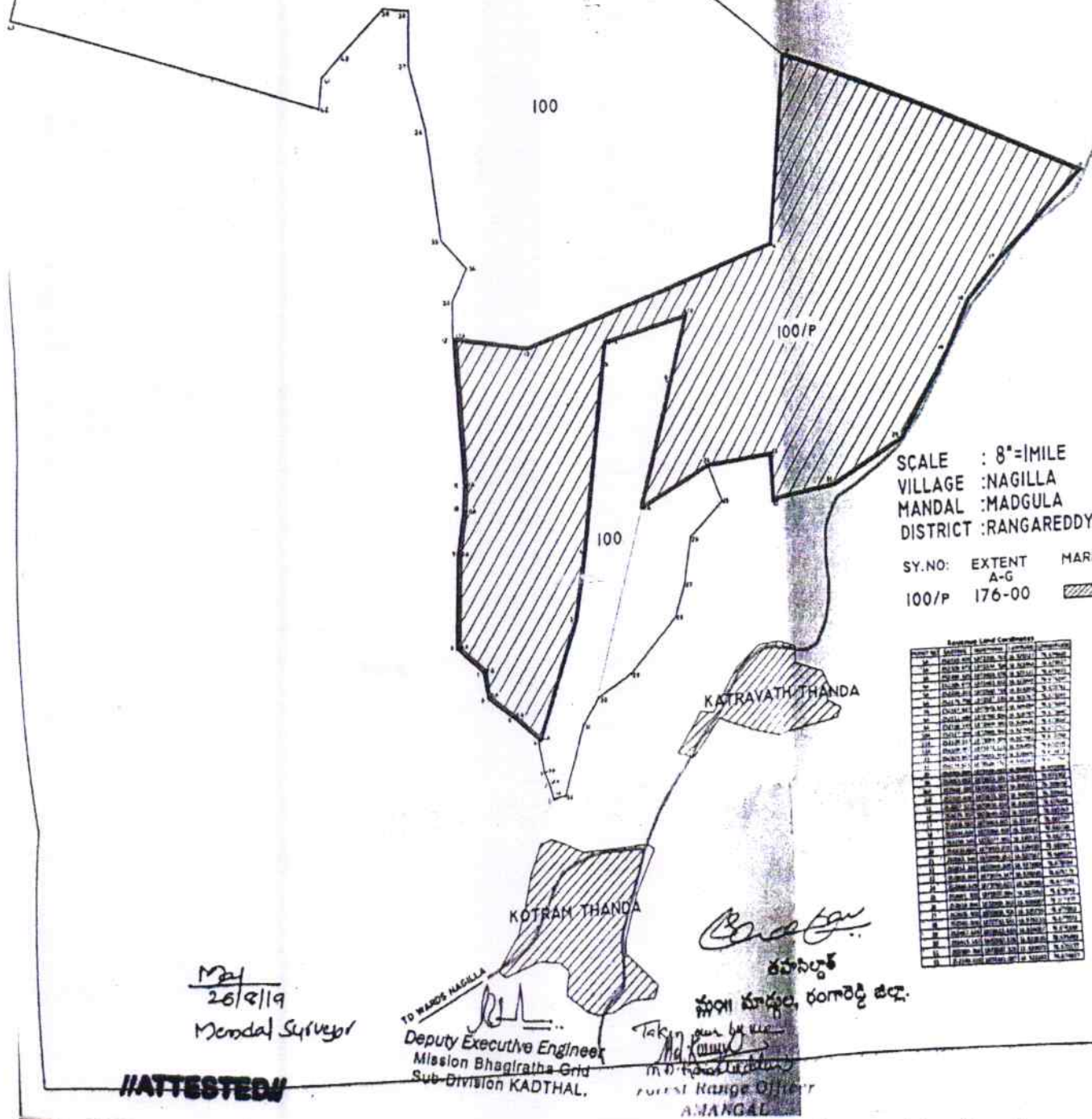

 Executive Engineer
 MB Grid Divn, Peddapally

401

LOCATION SKETCH OF SY NO:100 SITUATED AT NAGILLA VILLAGE
MADGULA MANDAL, RANGAREDDY DIST.



99



SCALE : 8"=1MILE
VILLAGE :NAGILLA
MANDAL :MADGULA
DISTRICT :RANGAREDDY

SY.NO: EXTENT MARK
A-G
100/P 176-00

Serial No	Section	Sub-section	Area	Remarks
1	100/P	100/P	176-00	
2	100/P	100/P	176-00	
3	100/P	100/P	176-00	
4	100/P	100/P	176-00	
5	100/P	100/P	176-00	
6	100/P	100/P	176-00	
7	100/P	100/P	176-00	
8	100/P	100/P	176-00	
9	100/P	100/P	176-00	
10	100/P	100/P	176-00	
11	100/P	100/P	176-00	
12	100/P	100/P	176-00	
13	100/P	100/P	176-00	
14	100/P	100/P	176-00	
15	100/P	100/P	176-00	
16	100/P	100/P	176-00	
17	100/P	100/P	176-00	
18	100/P	100/P	176-00	
19	100/P	100/P	176-00	
20	100/P	100/P	176-00	
21	100/P	100/P	176-00	
22	100/P	100/P	176-00	
23	100/P	100/P	176-00	
24	100/P	100/P	176-00	
25	100/P	100/P	176-00	
26	100/P	100/P	176-00	
27	100/P	100/P	176-00	
28	100/P	100/P	176-00	
29	100/P	100/P	176-00	
30	100/P	100/P	176-00	
31	100/P	100/P	176-00	
32	100/P	100/P	176-00	
33	100/P	100/P	176-00	
34	100/P	100/P	176-00	
35	100/P	100/P	176-00	
36	100/P	100/P	176-00	
37	100/P	100/P	176-00	
38	100/P	100/P	176-00	
39	100/P	100/P	176-00	
40	100/P	100/P	176-00	
41	100/P	100/P	176-00	
42	100/P	100/P	176-00	
43	100/P	100/P	176-00	
44	100/P	100/P	176-00	
45	100/P	100/P	176-00	
46	100/P	100/P	176-00	
47	100/P	100/P	176-00	
48	100/P	100/P	176-00	
49	100/P	100/P	176-00	
50	100/P	100/P	176-00	
51	100/P	100/P	176-00	
52	100/P	100/P	176-00	
53	100/P	100/P	176-00	
54	100/P	100/P	176-00	
55	100/P	100/P	176-00	
56	100/P	100/P	176-00	
57	100/P	100/P	176-00	
58	100/P	100/P	176-00	
59	100/P	100/P	176-00	
60	100/P	100/P	176-00	
61	100/P	100/P	176-00	
62	100/P	100/P	176-00	
63	100/P	100/P	176-00	
64	100/P	100/P	176-00	
65	100/P	100/P	176-00	
66	100/P	100/P	176-00	
67	100/P	100/P	176-00	
68	100/P	100/P	176-00	
69	100/P	100/P	176-00	
70	100/P	100/P	176-00	
71	100/P	100/P	176-00	
72	100/P	100/P	176-00	
73	100/P	100/P	176-00	
74	100/P	100/P	176-00	
75	100/P	100/P	176-00	
76	100/P	100/P	176-00	
77	100/P	100/P	176-00	
78	100/P	100/P	176-00	
79	100/P	100/P	176-00	
80	100/P	100/P	176-00	
81	100/P	100/P	176-00	
82	100/P	100/P	176-00	
83	100/P	100/P	176-00	
84	100/P	100/P	176-00	
85	100/P	100/P	176-00	
86	100/P	100/P	176-00	
87	100/P	100/P	176-00	
88	100/P	100/P	176-00	
89	100/P	100/P	176-00	
90	100/P	100/P	176-00	
91	100/P	100/P	176-00	
92	100/P	100/P	176-00	
93	100/P	100/P	176-00	
94	100/P	100/P	176-00	
95	100/P	100/P	176-00	
96	100/P	100/P	176-00	
97	100/P	100/P	176-00	
98	100/P	100/P	176-00	
99	100/P	100/P	176-00	
100	100/P	100/P	176-00	

M24
26/8/19
Mandal Surveyor

TO WARD'S NAGILLA
Deputy Executive Engineer
Mission Bhagiratha Grid
Sub-Division KADTHAL.

[Signature]
జనరల్
జూనియర్ ఇంజనీర్, రంగారెడ్డి జిల్లా.
Takin over by
M. K. K. K.
Forest Range Officer
AMANGAL

WATTESTED

[Signature]
Executive Engineer
MB Grid Divn, Peddapally