



पावरग्रिड अलीगढ़ सीकर ट्रांसमिशन लिमिटेड

POWERGRID ALIGARH SIKAR TRANSMISSION LIMITED
(A 100% wholly owned subsidiary of Power Grid Corporation of India Limited)
(A Govt. of India Enterprises)
Plot No.-339, Shanti Kunj Scheme, Alwar (Rajasthan)-301001

Ref No. NR-1/PG/PASTL//Stage-1 Compliance

Date: 12.09.2023

To,
The Chief Conservator of Forest,
Jaipur, Rajasthan

Subject: "Diversion of 15.8321 ha. of Protected Forest land for Construction of 765kV D/C Sikar-II- Aligarh Transmission Line in (Rajasthan), in Rajasthan Portion AP-01 to AP-183 Common Point Rajasthan-Haryana State Boundary. Total Route length 180.946km in District Alwar, Sikar, and Jaipur of Rajasthan in Favor of Sikar-II Aligarh Transmission Limited (A 100% owned subsidiary of PGCIL)" **Regarding compliance of Stage-I and issuance of working permission & Stage-II approval.**

Reference: F. 14(Trans)2021/FCA/प्रमुख

Proposal Number.: FP/RJ/TRANS/144853/2021

Date of Proposal: 26-07-2021

Diversion Area: 15.8321Ha. (Alwar - 4.3215 ha., Jaipur - 11.2828 ha. and Sikar - 0.2278 ha.)

Dear Sir,

This is about letter no 08B/RAJ018/2023-JPR for compliance against Stage-I approval of Online Proposal No. - FP/RJ/TRANS/144853/2021 for diversion of 15.8321Ha. under 765kV D/C Sikar-II - Aligarh Transmission line, in Rajasthan portion from AP-01 to AP-183, the common point of Rajasthan-Haryana state boundary (passing through three districts Alwar, Jaipur and Sikar) under the Transmission Scheme for evacuation of power from Solar Energy Zones in Rajasthan (8.1GW) under phase- II part-D, which shall benefit various States in the Northern Region including Rajasthan.

Our pointwise compliances against the conditions that need to be complied with prior to handing over of forest land by the State Forest Department are stated below:

Sl. No.	Condition	Compliance
1	The cost of compensatory afforestation at the prevailing wage rates as per the compensatory afforestation scheme and the cost of survey, demarcation, and erection of permanent pillars, if required on the CA land, shall be deposited in advance with the Forest Department by the project authority. The CA will be maintained for 10 years. The scheme may include appropriate provisions for anticipated cost increases for works scheduled for subsequent years.	The cost of compensatory afforestation has been deposited vide UTR No. SBIN123241577797, dated -29.08.2023 - to RAJASTHAN CAMPA Fund on dated and same is showing as PAID status on the Parivesh portal Payment proof is attached in Annexure - A(i)
2	The State Government shall charge the Net Present Value (NPV) for the 15.8321ha. forest area to be diverted under this proposal from the User Agency as per the orders of the Hon'ble Supreme Court of India dated 30/10/2002, 01/08/2003, 28/03/2008, 24/04/2008 and 9/05/2008 in IA No. 566 in WP (C) No. 202/1995 and as per the guidelines issued by the Ministry vide letters No. 5-1/1998-FC (pt.II) dated 18/09/2003, as well as letter No. 5-2/2006-FC dated 3/10/2006 and 5-3/2007-FC dated	NPV has been deposited vide UTR No. SBIN123241577797, dated -29.08.2023 - to RAJASTHAN CAMPA fund.



पावरग्रिड अलीगढ़ सीकर ट्रांसमिशन लिमिटेड

POWERGRID ALIGARH SIKAR TRANSMISSION LIMITED

(A 100% wholly owned subsidiary of Power Grid Corporation of India Limited)

(A Govt. of India Enterprises)

Plot No.-339, Shanti Kunj Scheme, Alwar (Rajasthan)-301001

	5/02/2009 and revision of NPV vide Ministry letter No. 5-3/2011-FC(Vol-1) dated 06.01.2022 in the regard.	
3	The additional amount of the NPV of the diverted forest land, if any, becoming due after finalization of the same by the Hon'ble Supreme Court of India on receipt of the report from the Expert Committee, shall be charged by the State Government from the User Agency. The user Agency shall furnish an undertaking to this effect.	We shall deposit the same as and when demand is raised towards the same. The undertaking to this effect is hereby submitted. The undertaking is attached in Annexure- A (ii)
4	The complete compliance of the FRA, 2006 shall be ensured by way of a prescribed certificate from the concerned District Collector.	The FRA certificate issued by the District Magistrate; Sikar, Jaipur & Alwar is attached as Annexure- A(iii)
5	The KML file of the area to be diverted and the CA areas shall be uploaded on the e-Green watch portal with all requisite details, before issuing working permission towards linear projects or submitting a compliance report for seeking Final/Stage-II approval, as the case may be.	The required KML files of diverted land and CA areas have been submitted with all requisite details.
6	All the funds received from the user agency under the project shall be transferred/deposited to the CAMPA fund only through the e-portal.	All the funds as per the demand notes raised have been deposited through the e-portal to RAJASTHAN CAMPA vide. - UTR No. SBIN123241577797, dated -29.08.2023.

B. Conditions that need to be strictly complied with on the field after handing over of forest land to the User Agency by the State Forest Department but the compliance in form of the undertaking shall be submitted prior to Final/Stage-II approval:

S. No.	Condition	Compliance
1	The legal status of forest land shall remain unchanged.	We undertake that the legal status of forest land shall remain unchanged. Undertaking to this effect is attached at Annexure B (i).
2	Forest land will be handed over to the User Agency only after the required non-forest land for the project is handed over to the User Agency.	CA land has already been identified and is available with the Forest Department. Annexure B (ii)
3	Compensatory afforestation shall be taken up by the Forest Department over at the cost of the user agency. As far as possible, a mixture of local indigenous species shall be planted and mono-culture of any species may be avoided.	Compliance is related to the forest department. Annexure B (iii)
4	User agency shall restrict the felling of trees to 1917 trees/minimum numbers in the diverted forest land and the trees shall be felled under the strict supervision of the State Forest Department and cost of felling of trees shall be deposited by the User Agency with the State Forest Department.	We hereby confirm that the felling of trees shall be minimized and shall not be in any case more than 1917(Alwar-49, Jaipur-1853, Sikar-15). The cost of the felling of trees shall be deposited.



पावरग्रिड अलीगढ़ सीकर ट्रांसमिशन लिमिटेड

POWERGRID ALIGARH SIKAR TRANSMISSION LIMITED

(A 100% wholly owned subsidiary of Power Grid Corporation of India Limited)

(A Govt. of India Enterprises)

Plot No.-339, Shanti Kunj Scheme, Alwar (Rajasthan)-301001

		The undertaking is attached in Annexure-B(iv)
5	No damage to the flora and fauna of the adjoining area shall be caused.	We confirm that no flora and fauna of the adjoining area shall be damaged during the work. An undertaking to this effect is attached at Annexure-B(v).
6	User agency shall obtain Environmental Clearance as per the provisions of the Environmental (Protection) Act, 1986, if applicable.	An undertaking to this effect is attached at Annexure-B(vi).
7	The layout plan of the proposal shall not be changed without prior approval of Central Government.	Undertaking to this effect is attached at Annexure B(vii).
8	No Labor camp shall be established on the Forest Land.	Undertaking to this effect is attached at Annexure B(viii).
9	Sufficient Firewood, preferably the alternate fuel, shall be provided by the User Agency to the laborer after purchasing the same from the State Forest Department or the Forest Development Corporation or any other legal source of the alternate fuel.	Undertaking to this effect is attached at Annexure B(ix).
10	The boundary of the diverted Forest land shall be suitably demarcated on the ground at the Project cost, as per the directions of the concerned Divisional Forest Officer.	Undertaking to this effect is attached at Annexure B(x).
11	No additional or new path will be constructed inside the Forest area for the transportation of construction materials for execution of the project work.	Undertaking to this effect is attached at Annexure B(xi).
12	The Forest land shall not be used for any purpose other than that specified in the project proposal.	Undertaking to this effect is attached at Annexure B(xii).
13	The Forest land proposed to be diverted shall under no circumstances be transferred to any other agencies, department, or person without prior approval of the Government of India.	Undertaking to this effect is attached at Annexure B(xiii).
14	The User Agency shall submit the annual self-compliance report in respect of the above stated conditions to the State Government and Integrated Regional Office, Jaipur by end of March every year.	Undertaking to this effect is attached at Annexure B(xiv).
15	The User Agency shall comply with all the provisions of the all Acts, Rules, Regulations, Guidelines, Hon'ble Court Order (s) and NGT Order (s) pertaining to this project, if any. For the time being in force, as applicable to the project.	Undertaking to this effect is attached at Annexure B(xv).
16	Violation of any of these conditions will amount to violation of Forest (Conservation) Act, 1980 and action would be taken as per the MoEF& CC Guideline F.No.11-42/2017-FC dt.29/01/2018.	Undertaking to this effect is attached at Annexure B(xvi).
17	Any other condition that the Ministry of Environment, Forests and Climate Change may stipulate from time to time in the interest of conservation, protection, and development of Forests & Wildlife	Undertaking to this effect is attached at Annexure B(xvii).



पावरग्रिड अलीगढ़ सीकर ट्रांसमिशन लिमिटेड

POWERGRID ALIGARH SIKAR TRANSMISSION LIMITED
(A 100% wholly owned subsidiary of Power Grid Corporation of India Limited)
(A Govt. of India Enterprises)
Plot No.-339, Shanti Kunj Scheme, Alwar (Rajasthan)-301001

18	The compliance report shall be uploaded on e-portal (https://parivesh.nic.in/).	Undertaking to this effect is attached at Annexure B(xviii).
Specific Conditions: -		
1	The Penal NPV shall be paid by the User Agency for violation in 0.15 ha as per Para 1.21(ii) and REC feels that the penal NPV levied in this case to be equal to NPV.	The Penal NPV has been deposited vide UTR No. SBIN123241577797, dated -29.08.2023 - to RAJASTHAN CAMPA fund.
2	State Govt. will initiate disciplinary action against the official concerned for not being able to prevent use of forest land for non-forestry purpose without prior approval of Government of India.	In this regard, a notice has been given by the State Forest Department (DFO, Alwar) to the User Agency. (Attached as the Annexure X.)
3	User Agency responsible for violation shall be prosecuted under the provision of the Forest (Conservation) Act, 1980.	The Reply for the same has been furnished to the State Forest Department by the User Agency requesting for the waive of the charges. (Attached as the Annexure Y.)
4	Before grant of working permission State Govt. shall take disciplinary and legal action in the matter under section- 3A and 3B of the FCA, 1980.	

It is further to intimate that the principle approval has been published in two daily newspapers (Hindi & English) (copy attached). Since, this project is of a linear nature, it is requested to kindly process for grant of working permission and Stage-II so that the balance of construction work in forest areas can be taken up.

Enclosures: - As above as per the list

Name:

Office Seal & Signature:

Designation:

कंचन कुमार चौधरी
Kanchan Kumar Choudhary
मुख्य महाप्रबंधक/Chief General Manager
Powergrid Aligarh Sikar Transmission Ltd.
पावरग्रिड अलीगढ़ सीकर ट्रांसमिशन लि०
(100% Subsidiary of POWERGRID)
अलवर, राजस्थान/Alwar, Rajasthan

Page 04 of 104

UTR No. [NEFT]

29- Aug-23 (29- Aug- 2023)	TO TRANSFER STOCK HOLDING CORPORATION OF INDIA INB NEFT UTR NO: SBIN123241578337 -NEFT INB: CNACPTHEQ4 TRANSFER TO 4697157044307	NEFT INB: CNACPTHEQ4 TRANSFER TO 4697157044307 / STOCK HOLDING CORPORATION OF INDIA	99922 39,000.00	3,59,72,628.46
29- Aug-23 (29- Aug- 2023)	TO TRANSFER Rajasthan Campa INB NEFT UTR NO: SBIN123241577797 -NEFT INB: CNACPTGCJ2 TRANSFER TO 3199301044303	NEFT INB: CNACPTGCJ2 TRANSFER TO 3199301044303 / Rajasthan Campa	99922 3,51,37,177.27	8,35,451.19
29- Aug-23 (29- Aug- 2023)	TO TRANSFER STOCK HOLDING CORPORATION OF INDIA INB NEFT UTR NO: SBIN123241577802 -NEFT INB: CNACPTHEQ3 TRANSFER TO 4697155044309	NEFT INB: CNACPTHEQ3 TRANSFER TO 4697155044309 / STOCK HOLDING CORPORATION OF INDIA	99922 40,500.00	7,94,951.19

**This is a computer generated statement and does not require a signature.

कंचन कुमार चौधरी
मुख्य महाप्रबंधक
पावरग्रिड, अलवर

AGENCY COPY



NEFT / RTGS CHALLAN for CAMPA Funds

Date : 25-08-2023

Agency Name.	SIKAR -II ALIGARH TRANSMISSION LIMITED (A 100% WHOLLY OWNED SUBSIDIARY OF POWERGRID CORPORATION OF INDIA LIMITED)
Application No.	64144853232
MoEF/SG File No.	8B/RAJ018/2023-JPR
Location.	RAJASTHAN
Address.	PLOT NO-339 , SHANTI KUNJ SCHEME, ALWAR (RAJASTHAN) Alwar
Amount(in Rs)	35137177.27/-

Amount in Words : Three Crore Fifty-One Lakh Thirty-Seven Thousand One Hundred and Seventy-Seven Rupees Only

NEFT/RTGS to be made as per following details;

Beneficiary Name:	RAJASTHAN CAMPA
IFSC Code:	UBIN0996335
Pay to Account No.	1508564144853232 Valid only for this challan amount.
Bank Name & Address:	Union Bank Of India FCS Centre, 21/1, III Floor, Jelitta Towers, Mission Road, Bengaluru-560027

- This Challan is strictly to be used for making payment to CAMPA by NEFT/RTGS only

BANK COPY



NEFT / RTGS CHALLAN for CAMPA Funds

Date : 25-08-2023

Agency Name.	SIKAR -II ALIGARH TRANSMISSION LIMITED (A 100% WHOLLY OWNED SUBSIDIARY OF POWERGRID CORPORATION OF INDIA LIMITED)
Application No.	64144853232
MoEF/SG File No.	8B/RAJ018/2023-JPR
Location.	RAJASTHAN
Address:	PLOT NO-339 , SHANTI KUNJ SCHEME, ALWAR (RAJASTHAN) Alwar
Amount(in Rs)	35137177.27/-

Amount in Words : Three Crore Fifty-One Lakh Thirty-Seven Thousand One Hundred and Seventy-Seven Rupees Only

NEFT/RTGS to be made as per following details;

Beneficiary Name:	RAJASTHAN CAMPA
IFSC Code:	UBIN0996335
Pay to Account No.	1508564144853232 Valid only for this challan amount.
Bank Name & Address:	Union Bank Of India FCS Centre, 21/1, III Floor, Jelitta Towers, Mission Road, Bengaluru-560027

- This Challan is strictly to be used for making payment to CAMPA by NEFT/RTGS only

Note: After making the required payment through challan, if the payment status has not been updated even after 7 working days, then kindly mail a copy of your challan with transaction date and reference id to Email: fcsblr@unionbankofindia.bank , epurse@unionbankofindia.bank, ubin0903710@unionbankofindia.bank

K. K. Chaudhary
कंचन कुमार चौधरी / K. K. Chaudhary
मुख्य मस प्रबंधक / Chief General Manager
पावर ग्रिड अलीगढ़ सीकर ट्रांसमिशन लि. 0
Power Grid Aligarh Sikar Transmission Ltd.
अलीगढ़ / ALWAR



राजस्थान सरकार
वन विभाग

कार्यालय उप वन संरक्षक, अलवर

ज्योतिरावफुले सर्किल, नयाबास, अलवर (राज0) - 301001

75
आज़ादी का
अमृत महोत्सव

क्रमांक 3024

दिनांक : 22/08/23

गणक पत्र

Proposal No. : FP/RJ/TRANS/144853/2021

Construction of 765 KV D/C Sikar-II-Aligarh transmission line District-Sikar, Jaipur & Alwar (Raj.) in Rajasthan portion AP-01 to AP-180 common point Rajasthan state Boundary. Total route length 174.350 km की प्रथम स्वीकृति उप वन महानिरीक्षक, (केन्द्रीय) भारत सरकार, पर्यावरण, वन एवं जलवायु परिवर्तन मंत्रालय एकीकृत क्षेत्रीय कार्यालय, जयपुर के पत्रांक 8बी/राज.018/2023-जेपीआर दिनांक 10.08.2023 से जारी हो चुकी है। प्रथम स्वीकृति की पालना हेतु भारत सरकार के उक्त पत्रांक के निर्देशानुसार यूजर एजेंसी से नियमानुसार राशि वसूल की जानी है।

क्र.सं.	शर्त	गणना	कुल राशि
1	शर्त (ए) संख्या 01 के अनुसार क्षतिपूर्ति वृक्षारोपण हेतु वसूल की जाने वाली राशि	17 है0 X Rs.1,82,875/-	31,08,875/-
2	शर्त (ए) संख्या 02 के अनुसार प्रत्यावर्तित वन क्षेत्र 04.3215 है0 की शुद्ध वर्तमान मूल्य राशि	04.3215 है0 X Rs.9,57,780/-	41,39,046.27/-
3	विशेष शर्त (1) के अनुसार कार्यकारी एजेंसी द्वारा वन संरक्षण अधिनियम, 1980 के उल्लंघन के कारण 0.15 है0 क्षेत्र की एन.पी.वी के रूप में वसूल की जाने वाली राशि (143667 का 20 प्रतिशत)	0.15 है0 X Rs.9,57,780/-	28,733/-
4	शर्त (बी) संख्या 04 के अनुसार वन भूमि पर स्थल 49 पेडों के (यूजर एजेंसी के खर्चे पर) पातन हेतु राशि	-	20,000/-
5	Special Condition : Transmission Line के नीचे प्रत्यावर्तन प्रस्तावित क्षेत्र पर छोटी Height के औषधीय पौधों का वृक्षारोपण से संबंधित राशि	4.3215 है0 X Rs.6,81,876.35/-	29,46,727/-
		Total	Rs. 1,02,43,381.27/-

सैद्धान्तिक स्वीकृति अनुसार राशि 31,08,875/- + 41,39,046.27/- + 28,733/- + 29,46,727/- =
Rs. 1,02,23,381.27/- रुपये कैम्पा फण्ड खाता संख्या 520101263743681 यूनियन बैंक सी.जे.ओ.ए
कॉम्पलेक्स नई दिल्ली में जमा कराकर प्राप्ति रसीद इस कार्यालय को भिजवायें एवं प्रत्यावर्तित वन क्षेत्र में
स्थित वनस्पति के Rs. 20,000/- रुपये का डी.डी उप वन संरक्षक, अलवर के नाम भिजवायें।

(ए0 के0 श्रीवास्तव)
उप वन संरक्षक
अलवर

राजस्थान सरकार

कार्यालय उप वन संरक्षक, सीकर (राजस्थान)

(सांवली रोड़, सीकर-332001, Ph. No. 01572-274094, email : dcf.sikar.forest@rajasthan.gov.in, dcfsikar@gmail.com)

क्रमांक : एफ () एफसीए/उवसंसी/2023-24/8739

दिनांक: 22.8.23

निमित्त:-

वरिष्ठ महाप्रबंधक,
सीकर-अलीगढ़ ट्रांसमिशन लिमिटेड,
अलवर, राजस्थान।

विषय:- CONSTRUCTION OF 765 KV D/C SIKAR-II- ALIGARH TRANSMISSION LINE, DISTRICT-SIKAR, JAIPUR & ALWAR (RAJASTHAN) IN RAJASTHAN PORTION AP-01 TO AP-180 COMMON POINT RAJASTHAN STATE BOUNDARY. TOTAL ROUTE LENGTH 180.946 KM.

(Online Proposal No.- FP/RJ/TRANS/144853/2021)

संदर्भ:-भारत सरकार, पर्यावरण, वन एवं जलवायु परिवर्तन मंत्रालय, जयपुर का पत्रांक 8बी/राज018/2023-जेपीआर दिनांक 10.08.2023

महोदय,

उपरोक्त विषयान्तर्गत संदर्भित पत्र के क्रम में लेख है कि आलौच्य प्रकरण में भारत सरकार, पर्यावरण, वन एवं जलवायु परिवर्तन मंत्रालय, जयपुर का पत्रांक 8बी/राज018/2023-जेपीआर दिनांक 10.08.2023 द्वारा 15.8321 Ha. (Sikar-0.2278 Ha.) वन भूमि के प्रत्यावर्तन की सैद्धान्तिक स्वीकृति 1917 वृक्षों के पातन सहित प्रदान की गई है। अतः भारत सरकार द्वारा अधिरोपित शर्तों की पालना कर पालना रिपोर्ट निम्नानुसार अविलम्ब भिजवावें :-

1. प्रयोक्ता अभिकरण शर्त संख्या A(1) की पालना में 1.00 है० वन भूमि में क्षतिपूर्ति वृक्षारोपण हेतु राशि 3,36,000 /- (In Words Three Lakh Thirty six thousand rupees only) एवं ट्रांसमिशन लाईन के नीचे बौने/औषधीय पौधों के वृक्षारोपण हेतु आवश्यक राशि 1,48,986 /- (In Words One Lakh Fourty Eight thousand Nine hundred Eighty Six rupees only) वेबपोर्टल OSMFWP (Online Submission & Monitoring of Forest & Wildlife Clearance Portal) द्वारा सृजित ई-चालान द्वारा जमा करावे।
2. प्रयोक्ता अभिकरण शर्त संख्या A(2) की पालना में एनपीवी राशि 0.2278 ha. x 9.5778 lac per ha. = 2,18,182 /- (In Words Two Lakh Eighteen thousand one hundred eighty two rupees only) राशि वेबपोर्टल OSMFWP (Online Submission & Monitoring of Forest & Wildlife Clearance Portal) द्वारा सृजित ई-चालान द्वारा जमा करावे।
3. प्रयोक्ता अभिकरण शर्त संख्या A(4) की पालना में जिला कलक्टर द्वारा जारी एफ.आर.ए. प्रमाण पत्र एवं सम्पूर्ण बैठक कार्यवाही विवरण पालना रिपोर्ट के साथ प्रस्तुत करें।
4. प्रयोक्ता अभिकरण शर्त संख्या B(4) की पालना में वन भूमि पर खड़े 11 वृक्षों की कीमत राशि रुपये 28,104 /- (In Words Twenty Eight Thousand One hundred Four rupees only) राशि जरिये डिमाण्ड ड्राफ्ट उप वन संरक्षक, सीकर के नाम से जमा करावे तथा पातन की जाने वाली वन सम्पदा का परिवहन यूजर एजेंसी स्वयं के खर्च से कर नजदीकी वन चौकी/रेंज/भंडार कार्यालय में पहुंचायेगी।

इसके अतिरिक्त भारत सरकार, पर्यावरण, वन एवं जलवायु परिवर्तन मंत्रालय, नई दिल्ली के पत्रांक 7-23/2012/एफसी दिनांक 24.07.2013 से माननीय राष्ट्रीय हरित प्राधिकरण (एनजीटी) के निर्णय दिनांक 07.11.2012 की पालना में प्रकरण में जारी सैद्धांतिक स्वीकृति को यूजर एजेंसी हिन्दी एवं अंग्रेजी में प्रकाशित होने वाले एक-एक समाचार पत्र में अक्षरशः प्रकाशित करावें एवं जारी स्वीकृति की प्रतियां स्थानीय निकाय, पंचायत एवं नगरपालिका के राजकीय अधिकारियों को स्वीकृति प्राप्ति के 30 दिन के अन्दर उपलब्ध कराना सुनिश्चित करें तथा समाचार पत्रों की प्रतियां पालना रिपोर्ट के साथ प्रस्तुत करें।

शर्त संख्या A(1) एवं A(2) की पालना में कुल राशि = 7,03,168/- (In Words Seven Lakh Three Thousand One hundred Sixty Eight rupees only) कैम्पा फण्ड में जरिये वेबपोर्टल OSMFWP (Online Submission & Monitoring of Forest & Wildlife Clearance Portal) द्वारा सृजित ई-चालान एवं शर्त संख्या B(4) की पालना में 28,104 /- (In Words Twenty Eight Thousand One hundred Four rupees only) रुपये जरिये डी.डी उप वन संरक्षक, सीकर के नाम से जमा करावें।

अतः शर्त संख्या A(3, 6), B (1 से 18 तक) में उल्लेखित बिन्दुओं के क्रम में भारत सरकार द्वारा जारी सैद्धांतिक स्वीकृति दिनांक 10.08.2023 (प्रति संलग्न) में अधिरोपित शर्तों की पालना रिपोर्ट मय अंडरटैकिंग 05 प्रतियों एवं शर्त संख्या A(1) एवं A(2) की पालना में नियमानुसार जमा की जाने वाली राशि स्टेट कैम्पा के निर्धारित मद में ई-चालान द्वारा ऑनलाईन जमा करवाकर चालान की प्रति यू.टी.आर. संख्या के साथ उपलब्ध करावें ताकि आप द्वारा प्रस्तुत दस्तावेज/पालना/वचनबद्धता अग्रेतर कार्यवाही हेतु उच्च कार्यालय को प्रेषित की जा सकें।

संलग्न:-उपरोक्तानुसार।

भवदीय,

(वीरेन्द्र सिंह कृष्णियां)

उप वन संरक्षक,

सीकर

दिनांक:- 22.8.23

क्रमांक एफ सम/ 8740 - 43

प्रतिलिपि निम्नांकित को सूचनार्थ एवं आवश्यक कार्यवाही हेतु प्रस्तुत है:-

1. अतिरिक्त प्रधान मुख्य वन संरक्षक, प्रोटेक्शन एवं नोडल अधिकारी, एफसीए, राज, जयपुर।
2. मुख्य वन संरक्षक, अरावली भवन, जयपुर।
3. सहायक वन संरक्षक, सीकर/क्षेत्रीय वन अधिकारी, सीकर को प्रेषित कर लेख है कि आलौच्य प्रकरण में जब तक विधिवत स्वीकृति प्राप्त नहीं हो जाती है, तब तक किसी भी प्रकार का गैरवानिकी कार्य किसी भी सूरत में नहीं हो, यह सुनिश्चित करें।

(वीरेन्द्र सिंह कृष्णियां)

उप वन संरक्षक,

सीकर

वरिष्ठ महाप्रबंधक,

सीकर II अलीगढ़ ट्रांसमिशन लिमिटेड, पावर ग्रिड कॉर्पोरेशन ऑफ इंडिया
प्लॉट नं.-339, शांति कुँज स्कीम, अलवर, राजस्थान।

विषय:- प्रस्ताव "Diversion of 15.8321 ha of Protected Forest land for construction of 765KV D/C Sikar-II - Aligarh Transmission line, in Rajasthan Portion Ap-01 to Ap-183 Common Point - Rajasthan- Haryana State Boundary. Total Route Length 180.946 km in District-Alwar, Sikar and Jaipur of Rajasthan in favour of SIKAR-II ALIGARH TRANSMISSION LIMITED (A 100% WHOLLY OWNED SUBSIDIARY OF PGCIL), Alwar, Rajasthan & Proposal No. FP/RJ/TRANS/144853/2021 के क्रम में।

सन्दर्भ:- भारत सरकार पर्यावरण, वन एवं जलवायु परिवर्तन मंत्रालय क्षेत्रीय कार्यालय, गांधीनगर (उप क्षेत्रीय कार्यालय जयपुर) के पत्र संख्या-8बी-राज 018/2023-JPR दिनांक 10 अगस्त, 2023 (संलग्न) एवं कार्यालय प्रमुख (वन बल प्रमुख) राजस्थान के पत्र क्रमांक 7113-16 दिनांक 11.08.2023 (संलग्न) के क्रम में।

महोदय,

उपरोक्त विषयान्तर्गत प्रस्ताव " Diversion of 15.8321 ha of Protected Forest land for construction of 765KV D/C Sikar-II - Aligarh Transmission line, in Rajasthan Portion Ap-01 to Ap-183 Common Point - Rajasthan- Haryana State Boundary. Total Route Length 180.946 km in District-Alwar, Sikar and Jaipur of Rajasthan in favour of SIKAR-II ALIGARH TRANSMISSION LIMITED (A 100% WHOLLY OWNED SUBSIDIARY OF PGCIL), Alwar, Rajasthan & Proposal No. FP/RJ/TRANS/144853/2021" में 15.8321 हैक्टर वन भूमि प्रत्यावर्तन की स्वीकृति चाही गयी थी। जिसके क्रम में भारत सरकार पर्यावरण, वन एवं जलवायु परिवर्तन मंत्रालय क्षेत्रीय कार्यालय, गांधीनगर (उप क्षेत्रीय कार्यालय जयपुर) के पत्र संख्या-8बी-राज 018/2023-JPR दिनांक 10 अगस्त, 2023 के द्वारा उक्त प्रकरण में 15.8321 है० वन भूमि के प्रत्यावर्तन एवं 1917 वृक्षों के पातन की सैद्धान्तिक स्वीकृति निम्नलिखित शर्तों के साथ प्रदान की गई है:-

A: Conditions which needs to be complied prior to handing over of forest land by the State Forest Department:

1. The cost of compensatory afforestation at the prevailing wage rates as per compensatory afforestation scheme and the cost of survey, demarcation and erection of permanent pillars if required on the CA land shall be deposited in advance with the Forest Department by the project authority. The CA will be maintained for 10 years. The scheme may include appropriate provision for anticipated cost increase for works scheduled for subsequent years.
2. The State Government shall charge the Net Present Value (NPV) for the 15.8321ha. forest area to be diverted under this proposal from the User Agency as per the orders of the Hon'ble Supreme Court of India dated 30/10/2002, 01/08/2003, 28/03/2008, 24/04/2088 and 9/05/2008 in IA No. 566 in WP (C) No. 202/1995 and as per the guidelines issued by the Ministry vide letters No. 5-1/1998-FC (pt.II) dated 18/09/2003, as well as letter No. 5-2/2006-FC dated 3/10/2006 and 5-3/2007-FC dated 5/02/2009 and

revision of NPV vide Ministry letter No. 5-3/2011-FC(Vol-1) dated 06.01.2022 in the regard.

3. Additional amount of the NPV of the diverted forest land, if any, becoming due after finalization of the same by the Hon'ble Supreme Court of India on receipt of the report from the Expert Committee, shall be charged by the State Government from the User Agency. The user Agency shall furnish an undertaking to this effect.
4. The complete compliance of the FRA, 2006 shall be ensured by way of prescribed certificate from the concerned District Collector.
5. The KML file of the area to be diverted and the CA areas shall be uploaded on the e-Green watch portal with all requisite details, before issuing working permission towards linear projects or submitting compliance report for seeking Final/Stage-II approval, as the case may be.
6. All the funds received from the user agency under the project shall be transferred/deposited to CAMPA fund only through e-portal.

B: Conditions which needs to be strictly complied on field after handing over of forest land to the User Agency by the State Forest Department but the compliance in from of undertaking shall be submitted prior to Final/Stage-II approval:

1. Legal status of forest land shall remain unchanged.
2. Forest land will be handed over to the User Agency only after required non-forest land for the project is handed over to the User Agency.
3. Compensatory afforestation shall be taken up by the Forest Department over at the cost of the user agency. As far as possible, a mixture of local indigenous species shall be planted and mono-culture of any species may be avoided. Details of compensatory afforestation is as below:

Sr. No.	District	Tehsil	Village	Survey/Comptt. No.	Area (ha)
1	Alwar	Behrod	Khapariya	01	17.00
2	Jaipur	Kotputli	Buchera	07	32.50
3	Sikar	Dantaramgarh	Palsana	2293	1.00
Total					50.50

4. User agency shall restrict the felling of trees to 1917 trees/minimum numbers in the diverted forest land and the trees shall be felled under the strict supervision of the State Forest Department and cost of felling of trees shall be deposited by the User Agency with the State Forest Department.
5. No damage to the flora and fauna of the adjoining area shall be caused.
6. User agency shall obtain Environmental Clearance as per the provisions of the Environmental (Protection) Act, 1986, if applicable.
7. The layout plan of the proposal shall not be changed without prior approval of Central Government.
8. No labour camp shall be established on the forest land.

9. Sufficient firewood, preferably the alternate fuel, shall be provided by the User Agency to the labourer after purchasing the same from the State Forest Department or the Forest Development Corporation or any other legal source of alternate fuel.
10. The boundary of the diverted forest land shall be suitably demarcated on ground at the project cost, as per the directions of the concerned Divisional Forest Officer.
11. No additional or new path will be constructed inside the forest area for transportation of construction materials for execution of the project work.
12. The forest land shall not be used for any purpose other than this specified in the project proposal.
13. The forest land proposed to be diverted shall under no circumstances be transferred to any other agencies, department or person without prior approval of Govt. of India.
14. The User Agency shall submit the annual self compliance report in respect of the above stated conditions to the State Government and Integrated Regional Office, Jaipur by the end of March every year.
15. The User Agency shall comply with all the provisions of the all Acts, Rules, Regulations, Guidelines, Hon'ble Court Order (s) and NGT Order (s) pertaining to this project, if any, for the time being in force, as applicable to the project.
16. Violation of any of these conditions will amount to violation of Forest (Conservation) Act, 1980 and action would be taken as per the MoEF&CC Guideline F. No. 11 42/2017-FC di 29/01/2018.
17. Any other condition that the Ministry of Environment, Forests & Climate Change may stipulate from time to time in the interest of conservation, protection and development of forests & wildlife.
18. The compliance report shall be uploaded on e-portal (<https://parivesh.nic.in/>).

Specific Conditions:

1. The Penal NPV shall be paid by the User Agency for violation in 0.15 ha as per Para 1.21(ii) and REC feels that the penal NPV levied in this case to be equal to NPV.
2. State Govt. will initiate disciplinary action against the official concerned for not being able to prevent use of forest land for non-forestry purpose without prior approval of Government of India.
3. User Agency responsible for violation shall be prosecuted under the provisions of the Forest (Conservation) Act, 1980.
4. Before grant of working permission State Govt. shall take disciplinary and legal action in the matter under Section-3A and 3B of the FCA, 1980

After receipt of compliance report on fulfillment of all of the above conditions from the State Government, proposal will be considered for Final/Stage-II approval under Section 2 of the Forest (Conservation) Act, 1980. The User Agency shall take up the work as per the guidelines in force and after ensuring that all necessary clearances for the entire stretch are in place. Working permission, if any issued, shall be intimated to IRO, Jaipur. Transfer of forest land shall not be effected till Final/Stage-II approval is granted by the Central Government in this regard.

Further, it may also be noted that this **In-principle / Stage-I** approval shall be valid for a period of 5 years from the date of issue of this letter. In the event of non-compliance of the above conditions, this In-principle approval shall be revoked after **five (05) years**.

अतः उक्तानुसार दी गयी शर्तों की पूर्ति करते हुये निम्नलिखित तालिका में दर्शायी गयी एन.पी.वी. की राशि, क्षतिपूर्ति वृक्षारोपण (CA DFL) एवं 10 वर्षों तक रखरखाव की राशि एवं औषधिय पौधों का वृक्षारोपण एवं 10 वर्षों तक रखरखाव की राशि कमशः $(1,08,06,440.00 + 60,25,000.00 + 73,79,188.00) = 2,42,10,628.00/-$ अक्षरे दो करोड बयालीस लाख दस हजार छः सो अठ्ठाईस रुपये मात्र "प्रतिपूर्ति पौधारोपण निधि प्रबंधन तथा योजना प्राधिकरण" के तदर्थ निकाय के वेबपोर्टल OSMFWP द्वारा सृजित ई-चालन द्वारा जमा कराने के उपरान्त ई-चालान की छाया प्रति जमा की गई धन राशि का बैंक चालान/यूटीआर संख्या/एनईएफटी नम्बर की छाया प्रति सहित सैद्धान्तिक स्वीकृति की अनुपालना आख्या (जिसमें जमा की गई राशि का मदवार विवरण हो) प्रेषित की जाये। ताकि आवश्यक एवं अग्रिम कार्यवाही की जा सके।

क्र.सं.	राशि लिये जाने का विवरण	प्रत्यावर्तित वन भूमि (है०)	एन.पी.वी. की दर (रूपये)	राशि (रूपये)
1	एन.पी.वी.	11.2828	9,57,780.00	1,08,06,440.00
2	क्षतिपूर्ति वृक्षारोपण (CA DFL) एवं 10 वर्षों तक रखरखाव	-	-	60,25,000.00
3	औषधिय पौधों का वृक्षारोपण (Medicinal Plantation) एवं 10 वर्षों तक रखरखाव	-	-	73,79,188.00
			Total	2,42,10,628.00

इसके अलावा भारत सरकार, पर्यावरण, वन एवं जलवायु परिवर्तन मंत्रालय, नई दिल्ली के पत्रांक 7-23/2012-एफसी दिनांक 24.01.2013 से माननीय राष्ट्रीय हरित अधिकरण के निर्णय दिनांक 7.11.12 की पालना में भारत सरकार द्वारा जारी सैद्धान्तिक स्वीकृति की प्रति 2 दैनिक समाचार पत्रों (हिन्दी एवं अंग्रेजी) में प्रकाशित कराकर समाचार पत्रों की प्रति पालना के साथ भिजवाये। तथा आलोच्य प्रकरण में जब तक विधिवत स्वीकृति प्राप्त नहीं हो जाती है, तब तक प्रस्तावित स्थल पर किसी प्रकार का गैर वानिकी कार्य किसी भी सूरत में नहीं किया जावे।

संलग्न:- उपरोक्तानुसार।

(मनफूल बिश्नाई)
उप वन संरक्षक
जयपुर (उत्तर)

क्रमांक :- एफ() FCA/उवसंजउ/2023-24/8858-59
प्रतिलिपि :- निम्न को सूचनार्थ एवं आवश्यक कार्यवाही हेतु प्रेषित है -

दिनांक 18/8/23

1. सहायक वन संरक्षक, कोटपूतली।
2. क्षेत्रीय वन अधिकारी, कोटपूतली को देकर लेख है कि आलोच्य प्रकरण में जब तक विधिवत स्वीकृति प्राप्त नहीं हो जाती है, तब तक प्रस्तावित स्थल पर किसी प्रकार का गैर वानिकी कार्य किसी भी सूरत में नहीं होने दिया जावे।

(मनफूल बिश्नाई)
उप वन संरक्षक
जयपुर (उत्तर)

कार्यालय प्रधान मुख्य वन संरक्षक (वन बल प्रमुख) राजस्थान,

अरण्य भवन, झालाना संस्थानिक क्षेत्र, जयपुर-302004

क्रमांक: एफ. 14(Trans)2021/एफसीए/प्रमुवसं/

दिनांक

मुख्य वन संरक्षक,
जयपुर

विषय:- Diversion of 15.8321 ha. Protected Forest land for Construction of 765 KV D/C Sikar-II -Aligarh Transmission line, District- Sikar, Jaipur & Alwar (Rajasthan)" in Rajasthan Portion Ap-01 to Ap-180 Common Point Rajasthan State Boundary. Total Route Length 180.946 km in District - Alwar, Sikar and Jaipur of Rajasthan in favour of SIKAR-II ALIGARH TRANSMISSION LIMITED (A 100% WHOLLY OWNED SUBSIDIARY OF PGCIL), Alwar, Rajasthan.
(Proposal No. FP/RJ/Trans/144853/2021)

संदर्भ:- भारत सरकार, पर्यावरण, वन एवं जलवायु परिवर्तन मंत्रालय, क्षेत्रीय कार्यालय, गाँधीनगर का पत्रांक 8बी/राज/018/2023-JPR दिनांक 10.08.2023

महोदय,

उपरोक्त विषयान्तर्गत संदर्भित पत्र की छायाप्रति संलग्न कर लेख है कि भारत सरकार द्वारा जारी सैद्धान्तिक स्वीकृति में वर्णित शर्तों की बिन्दुवार पालना रिपोर्ट निर्धारित प्रपत्र में संबंधित उप वन संरक्षक एवं यूजर एजेंसी से प्राप्त कर इस कार्यालय में प्रस्तुत करें, ताकि अगिम कार्यवाही की जा सके।

यहां उल्लेखनीय है कि प्रकरण में जमा की जाने वाली राशि ई-चालान से ऑनलाइन जमा करायी जावे।

इसके अलावा भारत सरकार, पर्यावरण, वन एवं जलवायु परिवर्तन मंत्रालय, नई दिल्ली के पत्रांक 7-23/2012-एफसी दि. 24.01.2013 से माननीय राष्ट्रीय हरित अधिकरण (NGT) के निर्णय दि. 7.11.12 की पालना में भारत सरकार द्वारा जारी सैद्धान्तिक स्वीकृति की प्रति 2 दैनिक समाचार पत्रों (हिन्दी एवं अंग्रेजी) में प्रकाशित करा समाचार पत्रों की प्रति पालना के साथ इस कार्यालय में भिजवाये, साथ ही आलोच्य प्रकरण में जब तक विधिवत स्वीकृति प्राप्त नहीं हो जाती है, तब तक किसी भी प्रकार का गैर वानिकी कार्य किसी भी सूरत में नहीं होने देना सुनिश्चित करावे।

संलग्न:-उक्तानुसार।

भवदीया,

२०

(शिखा मेहरा)

अतिरिक्त प्रधान मुख्य वन संरक्षक,
प्रोटेक्शन एवं नोडल अधिकारी एफसीए,
राजस्थान, जयपुर

क्रमांक: एफ. 14(Trans)2021/एफसीए/प्रमुवसं/ 7113-16

दिनांक 11-08-2023

प्रतिलिपि निम्नांकित को भारत सरकार के उक्त संदर्भित पत्र की प्रति आवश्यक कार्यवाही हेतु प्रेषित कर लेख है कि वांछित पालना रिपोर्ट शीघ्र भिजवाने का कष्ट करें:-

1. उप वन संरक्षक, सीकर/जयपुर (उत्तर)/अलवर
2. वरिष्ठ महाप्रबंधक, सीकर-अलीगढ़ ट्रांसमिशन लिमिटेड, पावर ग्रिड कॉर्पोरेशन ऑफ इंडिया प्लाट नम्बर-339, शांति कुँज स्कीम, अलवर, राजस्थान

संलग्न:-उक्तानुसार।

(दिनेश कुमार गुप्ता)
उप वन संरक्षक (एफ.सी.ए.)
अरण्य भवन, जयपुर

कार्यालय प्रधान मुख्य वन संरक्षक (वन बल प्रमुख) राजस्थान,

अरण्य भवन, झालाना संस्थानिक क्षेत्र, जयपुर-302004

क्रमांक: एफ. 14(Trans)2021/एफसीए/प्रमुवसं/

दिनांक

मुख्य वन संरक्षक,
जयपुर

विषय:- Diversion of 15.8321 ha. Protected Forest land for Construction of 765 KV D/C Sikar-II -Aligarh Transmission line, District- Sikar, Jaipur & Alwar (Rajasthan)" in Rajasthan Portion Ap-01 to Ap-180 Common Point Rajasthan State Boundary. Total Route Length 180.946 km in District - Alwar, Sikar and Jaipur of Rajasthan in favour of SIKAR-II ALIGARH TRANSMISSION LIMITED (A 100% WHOLLY OWNED SUBSIDIARY OF PGCIL), Alwar, Rajasthan.
(Proposal No. FP/RJ/Trans/144853/2021)

संदर्भ:- भारत सरकार, पर्यावरण, वन एवं जलवायु परिवर्तन मंत्रालय, क्षेत्रीय कार्यालय, गाँधीनगर का पत्रांक 8बी/राज/018/2023-JPR दिनांक 10.08.2023

महोदय,

उपरोक्त विषयान्तर्गत संदर्भित पत्र की छायाप्रति संलग्न कर लेख है कि भारत सरकार द्वारा जारी सैद्धान्तिक स्वीकृति में वर्णित शर्तों की बिन्दुवार पालना रिपोर्ट निर्धारित प्रपत्र में संबंधित उप वन संरक्षक एवं यूजर एजेंसी से प्राप्त कर इस कार्यालय में प्रस्तुत करें, ताकि अगिम कार्यवाही की जा सके।

यहां उल्लेखनीय है कि प्रकरण में जमा की जाने वाली राशि ई-चालान से ऑनलाइन जमा करायी जावे।

इसके अलावा भारत सरकार, पर्यावरण, वन एवं जलवायु परिवर्तन मंत्रालय, नई दिल्ली के पत्रांक 7-23/2012-एफसी दि. 24.01.2013 से माननीय राष्ट्रीय हरित अधिकरण (NGT) के निर्णय दि. 7.11.12 की पालना में भारत सरकार द्वारा जारी सैद्धान्तिक स्वीकृति की प्रति 2 दैनिक समाचार पत्रों (हिन्दी एवं अंग्रेजी) में प्रकाशित करा समाचार पत्रों की प्रति पालना के साथ इस कार्यालय में भिजवाये, साथ ही आलोच्य प्रकरण में जब तक विधिवत स्वीकृति प्राप्त नहीं हो जाती है, तब तक किसी भी प्रकार का गैर वानिकी कार्य किसी भी सूरत में नहीं होने देना सुनिश्चित करावे।

संलग्न:-उक्तानुसार।

भवदीया,

20

(शिखा मेहरा)

अतिरिक्त प्रधान मुख्य वन संरक्षक,
प्रोटेक्शन एवं नोडल अधिकारी एफसीए,
राजस्थान, जयपुर

क्रमांक: एफ. 14(Trans)2021/एफसीए/प्रमुवसं/ 7113-16

दिनांक 11-08-2023

प्रतिलिपि निम्नांकित को भारत सरकार के उक्त संदर्भित पत्र की प्रति आवश्यक कार्यवाही हेतु प्रेषित कर लेख है कि वांछित पालना रिपोर्ट शीघ्र भिजवाने का कष्ट करें:-

1. उप वन संरक्षक, सीकर/जयपुर (उत्तर)/अलवर
2. वरिष्ठ महाप्रबंधक, सीकर-अलीगढ़ ट्रांसमिशन लिमिटेड, पावर ग्रिड कॉर्पोरेशन ऑफ इंडिया प्लॉट नम्बर-339, शांति कुँज स्कीम, अलवर, राजस्थान

संलग्न:-उक्तानुसार।

(दिनेश कुमार गुप्ता)
उप वन संरक्षक (एफ.सी.ए.)
अरण्य भवन, जयपुर

I/50578/2023



भारत सरकार
GOVERNMENT OF INDIA
पर्यावरण, वन एवं जलवायु परिवर्तन मंत्रालय
MINISTRY OF ENVIRONMENT, FOREST & CLIMATE
CHANGE

क्षेत्रीय कार्यालय, गांधीनगर/ Regional Office, Gandhinagar
(Sub Regional Office, Jaipur)



ए वींग- 407 एवं 409, "अरण्य भवन", सी.एच.-3 सर्किल के समीप, सेक्टर-10ए, गांधीनगर-382010 / A wing- 407 & 409, "ARANYA BHAWAN", Near CH-3 Circle, Sector-10A, Gandhi Nagar-382010
Email: iro.gandhinagr-mefcc@gov.in

दिनांक: 10th अगस्त, 2023

सेवामें,
शासन सचिव(वन),
सिविल सचिवालय, राजस्थान शासन,
जयपुर, राजस्थान।

(Online Proposal No: FP/RJ/TRANS/144853/2021)

विषय: Diversion of 15.8321 ha of Protected Forest land for construction of 765 KV D/C Sikar-II -Aligarh Transmission line, in Rajasthan Portion Ap-01 to Ap-183 Common Point Rajasthan -Haryana State Boundary. Total Route Length 180.946 km in District- Alwar, Sikar and Jaipur of Rajasthan in favour of SIKAR -II ALIGARH TRANSMISSION LIMITED (A 100% WHOLLY OWNED SUBSIDIARY OF PGCIL), Alwar, Rajasthan.

सन्दर्भ: शासन सचिव, राजस्थान का पत्रांक-प.1(25)वन/2023, जयपुर, दिनांक-03.04.2023.
महोदय,

उपरोक्त विषयक संदर्भित पत्र का आशय ग्रहण करने का कष्ट करें जिसके द्वारा प्रश्नगत प्रकरण में वन (संरक्षण) अधिनियम, 1980 की धारा (2) के अन्तर्गत भारत सरकार की स्वीकृति मांगी गयी थी।

प्रकरण के परीक्षणोपरान्त केन्द्र सरकार उपरोक्त विषयांकित परियोजना हेतु 15.8321 हे० वनभूमि के प्रत्यावर्तन एवं 1917 वृक्षों के पातन की सैद्धान्तिक स्वीकृति (In-principle/Stage-I approval) निम्नलिखित शर्तों पर प्रदान करती है:-

A: Conditions which needs to be complied prior to handing over of forest land by the State Forest Department:

1. The cost of compensatory afforestation at the prevailing wage rates as per compensatory afforestation scheme and the cost of survey, demarcation and erection of permanent pillars if required on the CA land shall be deposited in advance with the Forest Department by the project authority. The CA will be maintained for 10 years. The scheme may include appropriate provision for anticipated cost increase for works scheduled for subsequent years.
2. The State Government shall charge the Net Present Value (NPV) for the **15.8321 ha** forest area to be diverted under this proposal from the User Agency as per the orders of the Hon'ble Supreme Court of India dated 30/10/2002, 01/08/2003, 28/03/2008, 24/04/2008 and 09/05/2008 in IA No. 566 in WP (C) No. 202/1995 and as per the guidelines issued by the Ministry vide letters No. 5-1/1998-FC (Pt.II) dated 18/09/2003, as well as letter No. 5-2/2006-FC dated 03/10/2006 and 5-3/2007-FC dated 05/02/2009 and **revision of NPV vide Ministry letter No. 5-3/2011-FC(Vol-1) dated 06.01.2022** in this regard.
3. Additional amount of the NPV of the diverted forest land, if any, becoming due after finalization of the same by the Hon'ble Supreme Court of India on receipt of the report from the Expert Committee, shall be charged by the State Government from the User Agency. The User Agency shall furnish an

[Signature]
10/08/2023

8B/RAJ018/2023-JPR

I/50578/2023

undertaking to this effect.

4. The complete compliance of the FRA, 2006 shall be ensured by way of prescribed certificate from the concerned District Collector.
5. The KML file of the area to be diverted and the CA areas shall be uploaded on the e-Green watch portal with all requisite details, before issuing working permission towards linear projects or submitting compliance report for seeking Final/Stage-II approval, as the case may be.
6. All the funds received from the user agency under the project shall be transferred/ deposited to CAMPA fund only through e-portal.

B: Conditions which needs to be strictly complied on field after handing over of forest land to the User Agency by the State Forest Department but the compliance in form of undertaking shall be submitted prior to Final/Stage-II approval:

1. Legal status of the forest land shall remain unchanged.
2. Forest land will be handed over to the User Agency only after required non-forest land for the project is handed over to the User Agency.
3. Compensatory afforestation shall be taken up by the Forest Department over at the cost of the user agency. As far as possible, a mixture of local indigenous species shall be planted and mono-culture of any species may be avoided. Details of compensatory afforestation as as below:

Sr. No.	District	Tehsil	Village	Survey/ Comptt. No.	Area (ha)
1	Alwar	Behrod	Khapariya	01	17.00
2	Alwar	Kotputli	Buchera	07	32.50
3	Sikar	Dantaramgarh	Palsana	2293	1.00
Total					50.50

4. User agency shall restrict the felling of trees to 1917 trees/minimum numbers in the diverted forest land and the trees shall be felled under the strict supervision of the State Forest Department and cost of felling of trees shall be deposited by the User Agency with the State Forest Department.
5. No damage to the flora and fauna of the adjoining area shall be caused.
6. User Agency shall obtain Environmental Clearance as per the provisions of the Environmental (Protection) Act, 1986, if applicable.
7. The layout plan of the proposal shall not be changed without prior approval of Central Government.
8. No labour camp shall be established on the forest land.
9. Sufficient firewood, preferably the alternate fuel, shall be provided by the User Agency to the labourer after purchasing the same from the State Forest Department or the Forest Development Corporation or any other legal source of alternate fuel.
10. The boundary of the diverted forest land shall be suitably demarcated on ground at the project cost, as per the directions of the concerned Divisional Forest Officer.
11. No additional or new path will be constructed inside the forest area for transportation of construction materials for execution of the project work.
12. The forest land shall not be used for any purpose other than that specified in the project proposal.
13. The forest land proposed to be diverted shall under no circumstances be transferred to any other agencies, department or person without prior

[Signature]
10/07/2023

approval of Govt. of India.

14. The User Agency shall submit the annual self compliance report in respect of the above stated conditions to the State Government and Integrated Regional Office, Jaipur by the end of March every year.
15. The User Agency shall comply with all the provisions of the all Acts, Rules, Regulations, Guidelines, Hon'ble Court Order (s) and NGT Order (s) pertaining to this project, if any, for the time being in force, as applicable to the project.
16. Violation of any of these conditions will amount to violation of Forest (Conservation) Act, 1980 and action would be taken as per the MoEF&CC Guideline F. No. 11-42/2017-FC dt 29/01/2018.
17. Any other condition that the Ministry of Environment, Forests & Climate Change may stipulate from time to time in the interest of conservation, protection and development of forests & wildlife.
18. The compliance report shall be uploaded on e-portal (<https://parivesh.nic.in/>).

Specific Conditions:

1. **The Penal NPV shall be paid by the User Agency for violation in 0.15 ha as per Para 1.21(ii) and REC feels that the penal NPV levied in this case to be equal to NPV.**
2. **State Govt. will initiate disciplinary action against the official concerned for not being able to prevent use of forest land for non-forestry purpose without prior approval of Government of India.**
3. **User Agency responsible for violation shall be prosecuted under the provisions of the Forest (Conservation) Act, 1980.**
4. **Before grant of working permission State Govt. shall take disciplinary and legal action in the matter under Section- 3A and 3B of the FCA, 1980.**

After receipt of compliance report on fulfillment of all of the above conditions from the State Government, proposal will be considered for Final/Stage-II approval under Section-2 of the Forest (Conservation) Act, 1980. The User Agency shall take up the work as per the guidelines in force and after ensuring that all necessary clearances for the entire stretch are in place. Working permission, if any issued, shall be intimated to IRO, Jaipur. Transfer of forest land shall not be effected till Final/Stage-II approval is granted by the Central Government in this regard.

Further, it may also be noted that this **In-principle / Stage-I** approval shall be valid for a period of 5 years from the date of issue of this letter. In the event of non-compliance of the above conditions, this In-principle approval shall be revoked after **five (05) years**.

भवदीय/Sincerely

(श्रवण कुमार वर्मा/Shrawan Kumar Verma)

क्षेत्रीय अधिकारी/Regional Officer

क्षेत्रीय कार्यालय, गांधीनगर/Regional Office, Gandhinagar.

प्रतिलिपि: (ई-मेल द्वारा)

1. वन महानिरीक्षक (आर.ओ.एच.क्यू.), भारत सरकार, पर्यावरण, वन एवं जलवायु परिवर्तन मंत्रालय, इन्दिरा पर्यावरण भवन, जोर बाग रोड़, अलीगंज, नई दिल्ली-110003.

8B/RAJ018/2023-JPR

I/50578/2023

2. अपर प्रधान मुख्य वन संरक्षक एवं नोडल अधिकारी (वन संरक्षण), वन विभाग, अरण्य भवन, झालाना इंस्टिट्यूशनल एरिया, जयपुर, राजस्थान।
3. उप वन संरक्षक, अलवर, वनमण्डल, अलवर, राजस्थान।
4. उप वन संरक्षक, जयपुर (उत्तर) वनमण्डल, जयपुर, राजस्थान।
5. उप वन संरक्षक, सीकर वनमण्डल, सीकर, राजस्थान।
6. वरिष्ठ महाप्रबंधक, सीकर- अलीगढ़ ट्रांसमिशन लिमिटेड (), प्लॉट नं-339, शांति कुंज स्कीम, अलवर, राजस्थान।
7. आदेश पत्रावली।



पावरग्रिड अलीगढ़ सीकर ट्रांसमिशन लिमिटेड

POWERGRID ALIGARH SIKAR TRANSMISSION LIMITED

(A 100% wholly owned subsidiary of Power Grid Corporation of India Limited)

(A Govt. of India Enterprises)

Plot No.-339, Shanti Kunj Scheme, Alwar (Rajasthan)-301001

Annexure- A (i)

Full title of the Project: " Diversion of 15.8321 ha. of Protected forest land for Construction of 765 KV D/C Sikar -II- Aligarh Transmission Line in (Rajasthan), in Rajasthan Portion AP-01 to AP-183 Common Point Rajasthan-Haryana State Boundary. Total Route length 180.946km in District Alwar, Sikar, and Jaipur of Rajasthan in Favor of Sikar -II Aligarh Transmission Limited (A 100% owned subsidiary of PGCIL)

Proposal No. : FP/RJ/TRANS/144853/2021

Diversion Area: - 15.8321Ha. (Alwar - 4.3215 ha., Jaipur - 11.2828 ha. and Sikar - 0.2278 ha.)

CA स्कीम के अनुसार प्रतिपूर्ति पौधारोपण की राशि जमा के अनुपालन का प्रमाण पत्र

यह प्रमाणित किया जाता है कि उपयोगकर्ता एजेंसी पावरग्रिड अलीगढ़ सीकर ट्रांसमिशन लिमिटेड के द्वारा 765 केवी डी/सी सीकर-II-अलीगढ़ ट्रांसमिशन लाइन निर्माण योजना के तहत राजस्थान के अलवर, सीकर और जयपुर संभाग में CA स्कीम के अनुसार निर्धारित प्रतिपूर्ति वनीकरण की राशि **CAMPA Fund** में UTR No. SBIN123241577797, Dated -29.08.2023 के द्वारा जमा करा दी गई है।

Name:

Office Seal & Signature:

Designation:

कंचन कुमार चौधरी

Kanchan Kumar Choudhary

General Manager
Powergrid Aligarh Sikar Transmission Ltd.

पावरग्रिड अलीगढ़ सीकर ट्रांसमिशन
(100% subsidiary of PGCIL)

Registered office: B-9 Qutub Institutional Area, Katwaria Sarai, New Delhi-110016



पावरग्रिड अलीगढ़ सीकर ट्रांसमिशन लिमिटेड

POWERGRID ALIGARH SIKAR TRANSMISSION LIMITED

(A 100% wholly owned subsidiary of Power Grid Corporation of India Limited)

(A Govt. of India Enterprises)

Plot No.-339, Shanti Kunj Scheme, Alwar (Rajasthan)-301001

Annexure- A (ii)

Full title of the Project: " Diversion of 15.8321 ha. of Protected forest land for Construction of 765 KV D/C Sikar -II- Aligarh Transmission Line in (Rajasthan), in Rajasthan Portion AP-01 to AP-183 Common Point Rajasthan-Haryana State Boundary. Total Route length 180.946km in District Alwar, Sikar and Jaipur of Rajasthan in Favor of Sikar -II Aligarh Transmission Limited (A 100% owned subsidiary of PGCIL)

Proposal No. : FP/RJ/TRANS/144853/2021

Diversion Area:- 15.8321Ha. (Alwar - 4.3215 ha., Jaipur – 11.2828 ha. and Sikar – 0.2278 ha.)

अतिरिक्त N.P.V की धनराशि जमा कराने का वचन पत्र

यह प्रमाणित किया जाता है कि उपयोगकर्ता एजेंसी पावरग्रिड अलीगढ़ सीकर ट्रांसमिशन लिमिटेड के द्वारा 765 के.वी. डी/सी सीकर-II-अलीगढ़ ट्रांसमिशन लाइन निर्माण योजना के तहत भविष्य में विशेषज्ञ समिति से रिपोर्ट प्राप्त होने पर और भारत के माननीय सर्वोच्च न्यायालय द्वारा इसे अंतिम रूप दिए जाने के बाद डायवर्टेड वन भूमि की एनपीवी की अतिरिक्त राशि, यदि कोई हो, राज्य सरकार द्वारा उपयोगकर्ता एजेंसी से वसूल की जाएगी। उपयोगकर्ता एजेंसी इस आशय के लिए धन राशि को जमा करने के लिए वचनबद्ध है।

Name:

Office Seal & Signature:

Designation:

Registered office: B-9 Qutub Institutional Area, Katwaria Sarai, New Delhi-110016

कंचन कुमार चौधरी
Kanchan Kumar Choudhary
मुख्य महाप्रबंधक/Chief General Manager
Powergrid Aligarh Sikar Transmission Ltd.
पावरग्रिड अलीगढ़ सीकर ट्रांसमिशन लि.
(100% Subsidiary of POWERGRID)
Alwar, Rajasthan

Annexure-1

FORM-1**OFFICE OF THE DISTRICT COLLECTOR ALWAR, RAJASTHAN**

(for linear projects)

No. F 12-1/FRA/REV/2022/7656

Date. 06 / 10 / 2022

TO WHOMSOEVER IT MAY CONCERN

In compliance of the ministry of environment and forests (MoEF), Government of India's letter no.11-9/98/fc(pt.) Dated 3rd August 2009 wherein the MoEF issued guidelines on submission of evidences for having initiated and completed the process of settlement of rights under the scheduled tribes and other traditional forest dwellers (Recognition of Forest Rights) Act, 2006 ('FRA', for short) on the forest land proposed to be diverted for non-forest purpose read with MoEF's letter dated 5th february 2013 wherein MoEF issued certain relaxation in respect of linear projects.

Sub Division Officer, Tijara given by letter no.pa/fra/2022/ 478 dated 18.07.2022 by 4.1674 hectares village Nimli and 0.1541 hectares village Gothra tehsil Tijara total area 4.3215 hectares. FRA certificate is being measured to use forest land.

it is certified that 4.1674 hectares village Nimli and 0.1541 hectares village Gothra tehsil Tijara total area 4.3215 hectares forest blocks in Alwar district is proposed to be diverted in favor of the Powergrid Aligarh Sikar Transmission Limited, Alwar for construction of 765 KV D/C Sikar-Aligarh Transmission line District-Sikar, Jaipur & Alwar (Rajasthan) in Rajasthan portion AP-01-to-AP-180 common point Rajasthan state boundary total route length 174.350 km (Proposal number FP/RJ/TRANS/144853/2021) in the state of Rajasthan.

It is certified that:-

- The complete process for identification and settlement of rights under the FRA has been carried out for the entire 4.1674 hectares village Nimli and 0.1541 hectares village Gothra tehsil Tijara total area 4.3215 hectares of forest area proposed for diversion. A copy of records of all consultation and meetings of the Forest Right Committee(s) Gram Sabha(s), Sub-Division Level Committee(s) and the district level committee are enclosed as annexure – i to Annexure – iii.
- The diversion of forest land for facilities managed by the Government as required under section 3(2) of the FRA have been completed and the Gram Sabhas have given their consent to it.
- The proposal does not involve recognized right of primitive tribal groups and pre-agricultural communities.

Encl: as above

(Dr. Jitendra Kumar Soni)
District Collector, Alwar

कंचन कुमार चौधरी
मुख्य भूतलापबंधक
पावरग्रीड/अलवर

CONSTRUCTION OF 765 KV D/C Sikar-II Aligarh Transmission line District-Sikar, Jaipur & Alwar (Rajasthan) in Rajasthan portion AP-180 Common point Rajasthan State Boundary Total Route Length 174.350 Km के लिए क्षेत्रफल 4.3215 हेक्टेयर वन भूमि में से तहसील क्षेत्र ग्राम गोठडा तहसील तिनारा के आंखान्त 779 एकबा 6.7300 हेक्टेयर किसिम गैर मुमकिन पहाड में से एकबा 0.1541 हेक्टेयर व ग्राम निमली तहसील तिनारा के आंखान्त 287 एकबा 233.8800 हेक्टेयर किसिम गैर मुमकिन पहाड में से एकबा 4.1674 हेक्टेयर कुल एकबा 4.3215 हेक्टेयर वन भूमि के जयवर्जन हेतु वन अधिकार अधिनियम 2006 के अन्तर्गत जिला स्तरीय समिति की बैठक दिनांक 06.10.2022 का कार्यपत्र।

CONSTRUCTION OF 765 KV D/C Sikar-II Aligarh Transmission line District-Sikar, Jaipur & Alwar (Rajasthan) in Rajasthan portion AP-180 Common point Rajasthan State Boundary Total Route Length 174.350 Km हेतु वरिष्ठ महाप्रबंधक, पावरग्रिड अलीगढ़ सीकर ट्रांसमिशन लिमिटेड, अलवर द्वारा तहसील तिनारा के ग्राम गोठडा के आंखान्त की 779 एकबा 6.7300 हेक्टेयर में से एकबा 0.1541 व ग्राम निमली तहसील तिनारा के आंखान्त 287 एकबा 233.8800 हेक्टेयर में से एकबा 4.1674 हेक्टेयर कुल एकबा 4.3215 हेक्टेयर वन भूमि का जयवर्जन प्रस्तावित है। उक्त भूमि में वन अधिकार अधिनियम 2006 के अन्तर्गत किसी भी प्रकार के दावों के निस्तारण हेतु जिला कलक्टर द्वारा उपखण्ड स्तरीय एवं जिला स्तरीय समिति का गठन किया गया था, जिला स्तरीय समिति की बैठक दिनांक 06.10.2022 को आहूत हुई। बैठक में निम्नलिखित सदस्यों ने भाग लिया।

1. जिला कलक्टर, अलवर।
2. मुख्य कार्यकारी अधिकारी, जिला परिषद, अलवर
3. उप वन संरक्षक, अलवर।
4. उपखण्ड अधिकारी, तिनारा।
5. सहायक निदेशक, सामाजिक न्याय एवं अधिकारीता विभाग, अलवर।
6. वरिष्ठ महाप्रबंधक, पावरग्रिड अलीगढ़ सीकर ट्रांसमिशन लिमिटेड, अलवर।

कंचन कुमार चौधरी
मुख्य महाप्रबंधक
पावरग्रिड, अलवर

उक्त प्रकरण में जो उपखण्ड स्तरीय समिति की बैठक दिनांक 18.07.2022 को आहूत हुई थी उसमें उपस्थित सदस्यों के द्वारा पारित प्रस्ताव पर कोई आपत्ति प्राप्त न होने की दशा में ग्राम स्तरीय ग्राम सभा द्वारा पारित प्रस्ताव को स्वीकृति प्रदान करते हुए इसे जिला स्तरीय समिति के समक्ष प्रस्तुत करने की संसृति प्रदान की गई।

तथ्यों से यह स्पष्ट है कि ग्राम सभा द्वारा पारित प्रस्ताव पर कोई आपत्ति उपखण्ड स्तरीय समिति को प्राप्त नहीं हुई एवं इस प्रकार ग्राम सभाओं द्वारा पारित प्रस्ताव से कोई भी व्यक्ति क्षुब्ध नहीं है।

अतः उपरोक्त परिस्थिति में जिला स्तरीय समिति के समक्ष 60 दिनों तक उपखण्ड स्तरीय समिति के निर्णय के विरुद्ध कोई भी आपत्ति प्राप्त होने की सम्भावना शून्य है। अतः ऐसी स्थिति में जिला स्तरीय समिति ग्राम सभा द्वारा पारित प्रस्ताव दिनांक 18.07.2022 से सहमत है, एवं जिला कलक्टर कार्यालय से वन अधिकार अधिनियम, 2006 के अन्तर्गत भारत सरकार द्वारा निर्धारित प्राण्य पर प्रमाण पत्र निर्गत करने की संसृति प्रदान करती है।

वरिष्ठ महाप्रबंधक,
पावरग्रिड अलीगढ़ सीकर
ट्रांसमिशन लिमिटेड,
अलवर

सहायक निदेशक,
सामाजिक न्याय एवं
अधिकारीता विभाग,
अलवर

उपखण्ड अधिकारी,
तिनारा

मुख्य कार्यकारी
अधिकारी, जिला परिषद,
अलवर

उप वन संरक्षक,
अलवर

जिला कलक्टर, अलवर



कार्यालय ग्राम पंचायत बाघोर, पं० स० तिजारा

प्रेषक :- सरपंच/ग्राम विकास अधिकारी
ग्राम पंचायत बाघोर,
पं. स. तिजारा, जिला- अलवर (राज.)
M. 9772273081, 9828283479

प्रेषित:-

श्रीमान्
.....
.....

क्रमांक..321/1.....

अनापत्ति प्रमाण पत्र

दिनांक 23/9/22

विषय: - अनुसूचित जनजाति केर अन्य परंपरागत वन निवासी (वन अधिभूतों की मान्यता) अधिनियम 2006 के तहत प. 1675 हेक्टेयर वन भूमि में 755 के.बी. उबल सड़ित सीमा से अलीगढ़ पारखण निशान मार्ग के समीप में।

श्रीमान विकास अधिकारी महोदय, पंचायत समिति तिजारा के पत्र संख्या 2699, दिनांक: 27-07-2022 से पालना में शक नीमली, शक पंचायत बाघोर जिला अलवर (राजस्थान) के अंतर्गत अनेवाली वन भूमि से पावरलिड अलीगढ़ सीमा दक्षिण दिशा में अपनी सीमा से अलीगढ़ 755 के.बी. उबल सड़ित पारखण लाइन निर्माण हेतु शक संख्या 181/0 से 183/0 जो की खसरा संख्या 287 शक नीमली में प. 1675 हेक्टेयर (वन भूमि) में है।

उपरोक्त प्रस्ताव पर समिति ने शक विचार विमर्श कर निर्णय लिया गया कि आगदिकान्तक पारखण लाइन के निर्माण के मालिकों में होने वाला क्षेत्र प. 1675 हेक्टेयर वन भूमि उस वानिजी में अनुसूचित जनजाति केर अन्य परंपरागत वन निवासी अधिकारों की मान्यता अधिनियम 2006 के अंतर्गत परिभाषित कोई अनुसूचित जनजाति केर अन्य परंपरागत वन निवासी तथा व्यक्तिगत समुदाय निवास नहीं करते हैं। शक पंचायत नीमली की उक्त दक्षिण दिशा लाइन के निर्माण से कोई आपत्ति नहीं है।

यह अनापत्ति प्रमाण पत्र शक पंचायत बाघोर की वेबसाइट दिनांक 23/9/22 के प्रस्ताव संख्या 02 द्वारा पारित किया जाता है।

ग्राम विकास अधिकारी
ग्राम पंचायत बाघोर
पं० स० तिजारा (अ.स.)

कंचन कुमार चौधरी
मुख्य महाप्रबंधक
पावरग्रिड, अलवर

सरपंच
ग्राम पंचायत
बाघोर
पं० स० तिजारा (अलवर)

कार्यालय ग्राम पंचायत, गोठड़ा

पंचायत समिति तिजारा (अलवर : राज0)

क्रमांक : 1

अनापत्ति प्रमाण पत्र

दिनांक 15-09-2022

विषय :- अनुसूचित जनजाति और अन्य परंपरागत वन निवासी (वन अधिकारों की मान्यता) अधिनियम 2006 के तहत 0.1541 हेक्टेयर वन भूमि में 765 केवी उबल सर्किट सीकर से अलीगढ़ पोरषण लाइन (पावरग्रिड का पूर्ण स्वामित्व) निर्माण कार्य के संबंध में;

कारण :- श्रीमान विकास अधिकारी महोदय, पंचायत समिति तिजारा के पत्र क्रमांक : 2699, दिनांक - 27.07.2022 की पालना में ग्राम गोठड़ा, ग्रा.पंच. तिजारा, जि. अलवर, राज. के अंतर्गत आनेवाली वन भूमि से पावरग्रिड अलीगढ़ सीकर ट्रांसमिशन लिमिटेड अपनी सीकर से अलीगढ़ 765 के.वी. उबल सर्किट पोरषण लाइन निर्माण कार्य हेतु टावर संस्था - 164/0 से 165/0 जो कि खसरा संस्था 749, ग्राम गोठड़ा में 0.1541 हेक्टेयर भूमि में है -

उपरोक्त विषय अंतर्गत वर्णित प्रस्ताव पर, एतद् संदर्भ द्वारा, गहन विचार विमर्श कर इसे ग्राम सभा में सर्वसम्मति से पारित किया जाता है कि उक्त खसरा संस्था वाली वन भूमि में पावरग्रिड अलीगढ़-सीकर ट्रांसमिशन लाइन निर्माण के क्रम में किसी भी अनुसूचित जनजाति और अन्य परंपरागत वन निवासी (वन निवासी अधिकारों की मान्यता अधिनियम 2006 के अंतर्गत) को किसी भी प्रकार से प्रभावित नहीं किया जा रहा है। उक्त वन भूमि में किसी अनुसूचित जनजाति एवं अन्य परंपरागत वन निवासी तथा व्यक्तिगत समुदाय का कोई निवास नहीं है।

उक्त विषय अंतर्गत लाइन निर्माण क्रम में ग्राम सभा को कोई आपत्ति नहीं है। यह प्रस्ताव, प्रस्ताव संस्था: 01, दिनांक 15-09-22 को पारित किया जाता है और इस प्रमाण पत्र को सर्वसम्मति से जारी किया जाता है।

ग्राम विकास अधिकारी
ग्राम पंचायत गोठड़ा
पंच 50 तिजारा (अलवर)

कै ला.श.
सरपंच
ग्राम पंचायत गोठड़ा
पंच 50 तिजारा (अलवर)

कंचन कुमार चौधरी
मुख्य महाप्रबंधक
पावरग्रिड, अलवर

कार्यालय पंचायत समिति तिजारा (अलवर) राज0

contact: 01469 - 262028 E-mail: bdo.tijara@rediffmail.com

क्रमांक :- 2699

दिनांक 27/7/22

सरपंच / ग्राम विकास अधिकारी
ग्राम पंचायत बाघोर / गोठडा
पंचायत समिति तिजारा

विषय - अनुसूचितजनजाति और अन्य परंपरागत वन निवासी (वन अधिकारों की मान्यता) अधिनियम 2006 के तहत 43215 हेक्टेयर वन भूमि में दिनांक 05.08.2022 को विशेष ग्राम सभा की बैठक आयोजित करने बाबत।

उपरोक्त प्रासंगिक विषयान्तर्गत लेख है कि पावरग्रिड अलीगढ़ सीकर टासमिशन लिमिटेड अपनी सीकर से अलीगढ़ 765 के0वी0 डबल सर्किट पारेषण लाईन हेतु टावर संख्या (181/0 से 183/0) जो की खसरा संख्या 287 ग्राम निमली, ग्राम पंचायत बाघोर में 4.1674 हेक्टेयर (वन भूमि) एवं टावर संख्या (164/0 से 165/0) जो खसरा संख्या 779 ग्राम गोठडा, ग्राम पंचायत तिजारा में 0.1541 हेक्टेयर वन भूमि में है, कुल 4.3215 हेक्टेयर वन भूमि में है, उक्त लाईन के गलियारे में आने वाले दो ग्राम निमली और गोठडा में अनुसूचित जनजाति और अन्य परंपरागत वन निवासी (वन अधिकारों की मान्यता), अधिनियम 2006 के तहत दिनांक 05.08.2022 को विशेष ग्राम सभा आयोजित करे।

नोट - उपरोक्त अधिनियम के संबंध में उपखण्ड अधिकारी, तिजारा के कार्यालय में दिनांक 18.07.22 2022 को सफलता पूर्ण बैठक हुई है।

क्रमांक:- 2699-2703

प्रतिलिपी -

- 01 श्रीमान जिला कलेक्टर महोदय अलवर
- 02 श्रीमान मुख्य कार्यकारी अधिकारी जिला परिषद अलवर।
- 03 श्रीमान उपखण्ड अधिकारी तिजारा।
- 04 कार्यालय हाजा।

विकास अधिकारी

पंचायत समिति तिजारा

दिनांक:- 27/7/2022

कंचन कुमार चौधरी
मुख्य महाप्रबंधक
पावरग्रिड, अलवर

विकास अधिकारी
पंचायत समिति तिजारा

कार्यालय उपखण्ड अधिकारी, तिजारा जिला अलवर (राज.)

क्रमांक:- पी0ए0/एफआरए/2022/ 478

दिनांक :- 18.07.2022

श्रीमान जिला कलक्टर महोदय,
अलवर।

विषय : वन भूमि प्रत्यावर्तन वास्ते - पाँवरग्रिड अलीगढ़ सीकर ट्रांसमिशन लिमिटेड, अलवर को तिजारा के ग्राम निमली एवं गोठड़ा की कुल 4.3215 हेक्टेयर।

प्रसंग: श्रीमान के पत्रांक क्रमांक प0 12-1(04)(विविध/ FRA)राज0/22/ 3486 दिनांक 26.06.2022

महोदय,

उपरोक्त प्रसांगिक विषयान्तर्गत निवेदन हैं कि पाँवरग्रिड अलीगढ़ सीकर ट्रांसमिशन लिमिटेड, अलवर को तिजारा तहसील के ग्राम निमली टॉवर लोकेशन (181/0-183/0) खसरा संख्या 287 तादादि (4.1674 हेक्टेयर) तथा गोठड़ा टॉवर लोकेशन (164/0 - 165/0) खसरा संख्या 779 तादादि (0.1541 हेक्टेयर), कुल 4.3215 हेक्टेयर से पाँवरग्रिड, अलीगढ़ सीकर ट्रांसमिशन लाईन स्थापित किये जाने के संबंध में उक्त अधिनियम के तहत अनापति प्रमाण पत्र जारी करने हेतु निवेदन किए जाने पर उपखण्ड स्तरीय गठित समिति बैठक दिनांक 18-07-2022 को अधोहस्ताक्षरकर्ता की अध्यक्षता में अनुसूचित जनजाति एवं परंपरागत वन निवासी (वन अधिकारों की मान्यता) अधिनियम, 2006 एवं तत्संबंधी नियम 2008 संशोधन नियम 2012 के अन्तर्गत वनाधिकार प्रमाण - पत्र (FRA सर्टिफिकेट) की क्रियान्विति के संबंध में सम्पन्न हुई बैठक का कार्यावाही विवरण एस पत्र के संलग्न आगामी आवश्यक कार्यवाही हेतु सादर प्रेषित है।





संलग्न :- बैठक कार्यवाही विवरण

कंचन कुमार चौधरी
मुख्य महाप्रबंधक
पावरग्रिड, अलवर

उपखण्ड अधिकारी,
तिजारा जिला अलवर

FRA उपस्थिति

श्रीमान जिला कलेक्टर महोदय, अलवर के पत्रांक क्रमांक : प0 12-1(04)(विविध / FRA)राज0/22/3486 दिनांक 26.06.2022 की पालना में अनुसूचित जनजाति एवं परंपरागत वन निवासी (वन अधिकारों की मान्यता) अधिनियम, 2006 के अन्तर्गत वनाधिकार प्रमाण - पत्र (FRA सर्टिफिकेट) के संबंध में उपखण्ड स्तरीय समिती की बैठक दिनांक 18-07-2022 को 11.00 बजे अधोहस्ताक्षरकर्ता के कक्ष में रखी गई जिसमें निम्न पदाधिकारियों ने भाग लिया :-

क्र. संख्या	नाम अधिकारी	पद	हस्ताक्षर	वि.वि
01	महेन्द्र सिंह भादव	उपखण्ड अधिकारी		
02	डॉ. बसन्त परसेय	नैमी लाल		
03	विकास शर्मा	होमिओपैथिक अधिकारी		
04	अश्वनी	800 PST		

05. आदित्य कुमार J. En. Pioneer/नय आदि


कंचन कुमार चौधरी
मुख्य महाप्रबंधक
पावरग्रिड, अलवर


उपखण्ड अधिकारी
उपखण्ड अधिकारी
जिला कलेक्टर (अलवर)

कार्यालय उपखण्ड अधिकारी, तिजारा जिला अलवर

बैठक कार्यवाही विवरण

उपखण्ड स्तरीय परम्परागत वन निवासी (वन अधिकारों की मान्यता) 2006 एवं नियम 2008 तथा संशोधित नियम 2012 के अंतर्गत गठित उपखण्ड स्तरीय समिति की बैठक दिनांक 18.07.2022 का कार्यवाही विवरण:-

उपखण्ड स्तरीय परम्परागत वन निवासी (वन अधिकारों की मान्यता) 2006 एवं नियम 2008 तथा संशोधित नियम 2012 के अंतर्गत गठित उपखण्ड स्तरीय समिति की बैठक दिनांक 18.07.2022 को कार्यालय उपखण्ड तिजारा उपखण्ड अधिकारी की अध्यक्षता में संपन्न हुई। बैठक में निम्न प्रस्तावों पर चर्चा की गयी:-

पॉवरग्रिड अलीगढ़ सीकर ट्रांसमिशन लिमिटेड, अलवर के द्वारा प्रस्ताव जो कि 765 के.वी. डबल सर्किट पारेषण लाईन निर्माण के लिए तिजारा तहसील के ग्राम निमली टॉवर लोकेशन (181/0 - 183/0) खसरा संख्या 287 तादादि (4.1674 हेक्टेयर) तथा ग्राम गोठड़ा टॉवर लोकेशन (164/0 - 165/0) खसरा संख्या 779 तादादि (0.1541 हेक्टेयर), कुल 4.3215 हेक्टेयर भूमि प्रत्यारोपण करने हेतु वन अधिकार अधिनियम 2006 के तहत अनुसूचित जनजाति और अन्य परम्परागत वन निवास नहीं कर रहे हैं, का प्रमाण पत्र के सम्बंधित है।

समिति द्वारा उक्त प्रकरण में विचार-विमर्श कर यह निर्णय लिया गया है कि पॉवरग्रिड अलीगढ़ सीकर ट्रांसमिशन लिमिटेड, अलवर के द्वारा प्रस्ताव जो कि 765 के.वी. डी.सी. सर्किट सीकर-अलीगढ़ पारेषण लाईन निर्माण के लिए ग्राम निमली टॉवर लोकेशन (181/0 - 183/0) खसरा संख्या 287 तादादि (4.1674 हेक्टेयर) तथा ग्राम गोठड़ा टॉवर लोकेशन (164/0 - 165/0) खसरा संख्या 779 तादादि (0.1541 हेक्टेयर), कुल 4.3215 हेक्टेयर भूमि प्रत्यारोपण करने हेतु वन अधिकार अधिनियम 2006 के तहत अनुसूचित जनजाति और अन्य परम्परागत वन निवास नहीं कर रहे हैं, का प्रमाण पत्र के सम्बंधित है। उक्त प्रमाण पत्र दिए जाने की चर्चा की गयी।

उपखण्ड तिजारा, जिला अलवर में अनुसूचित जनजाति और अन्य परम्परागत वन निवासी (वन अधिकारों की मान्यता) 2006 एवं नियम 2008 तथा संशोधित नियम 2012 के अंतर्गत परिभाषित कोई भी अनुसूचित जनजाति और अन्य परम्परागत वन निवासी का व्यक्ति/समुदाय उक्त अधिनियम/नियमों के अंतर्गत देय किसी भी प्रकार के वन अधिकार हेतु उपरोक्त अधिनियम एवं नियम में उल्लेखित पात्रता नहीं रखता है। अतः अनापत्ति प्रमाण पत्र जारी करने हेतु सहमति प्रदान की गयी।

क्षेत्रीय वन/अधिकारी तिजारा,

विकास अधिकारी

तहसीलदार तिजारा,

सदस्य

सदस्य

सदस्य

उक्त कमेटी की अनुसंशा के आधार पर प्रमाणित किया जाता है।

कंचन कुमार चौधरी
मुख्य महाप्रबंधक
पावरग्रिड, अलवर

उपखण्ड अधिकारी,
तिजारा (अलवर)

FORM-I

(For Linear Projects other than Plantations)

[Rule 6(3) (e) of Forest (conservation) Rules 2003 as amended up to date]

Government of Rajasthan

Office of the District collector, Sikar

Sr. No. 245

Date 3-7-23

TO WHOM SO EVER IT, MAY CONCERN

In compliance of the rule 6 (3) (e) of the Forest (Conservation) Rules, 2003 [as amended vide the Forest (Conservation) Amendment Rules 2014; Forest (conservation) second amendment rules 2014; and forest (conservation) Amendment rules 2016] it is certified that 0.2278 hectares of forest land proposed to be diverted in favour of Sr. General Manager, Sikar-II Aligarh Transmission Limited (100% Subsidiary of POWERGRID), Alwar for construction of 765 KV D/C Sikar-II Aligarh Transmission Line, District-Sikar, Jaipur, & Alwar falls within the jurisdiction of Village-Badhalo Ki Dhani Khasra No- 4991/3025, 4932/3024, 5131/3023 & 2763 in Tehsil- Dantaramgarh, District-Sikar. It is further certified that:

- The complete process of recognition and vesting of forest rights under the FRA has been carried out for the entire 0.2278 Hectares of forest land proposed for diversion. A copy of records of all consultations and meetings of the forest rights committee(s), Gram Sabha(s), Sub-Division Level Committee(s) and the District Level Committee are enclosed as attachment 01 to attachment 14
- The diversion of forest land for facilities managed by the Government as required under section 3 (2) of the FRA, 2006 has been completed and the Gram Sabhas have given their consent to it;
- The proposed area does not involve recognized rights of Primitive Tribal Groups and Pre-Agricultural Communities.

Encl.: As above

(Dr. Amit Yadav)

Signature valid

Digitally signed by Amit Yadav
Designation: Collector & District
Magistrate
Date: 2023.07.03 10:07:36 IST
Reason: Approved

RajKaj Ref No. : 4168322



कंचन कुमार चौधरी
मुख्य महाप्रबंधक
पावरग्रिड, अलवर

-: कार्यालय जिला कलक्टर सीकर :-

एफ.आर.ए. की बैठक कार्यवाही विवरण

आज दिनांक 22.06.2023 को प्रातः 10.00 बजे वनाधिकार अधिनियम 2006 एवं नियम 2008 में वर्णित जिला स्तरीय समिति के कर्तव्यों का वर्णन एवं विश्लेषण करने हेतु श्रीमान डॉ. अमित यादव, जिला कलक्टर, सीकर की अध्यक्षता में मितिग आयोजित की गई जिसमें निम्न एजेण्डों पर विचार विमर्श किया गया :-

क्र.स.	प्रकरण का नाम	क्षेत्रफल	संबंधित संस्था
1.	Construction of BT Road From Dokan to Jilo In Forest Block Dokan P.F. Range-Patan, Village-Kala Kotha & Bhitaro, Tehsil-Patan, district-sikar के प्रस्ताव संख्या FP/RJ/ROAD/408196/2022	2.3055 हेक्टेयर	अधिशायी अभियन्ता, सार्वजनिक निर्माण विभाग खण्ड नीमकाथाना जिला सीकर
2.	Construction of APPROACH ACCESS FOR INDIAN OIL CORPORATION LIMITED RETAIL OUTLET, KM STONE 338 TO KM STONE 341 CHAINAGE NO-338+923 TO 338+958 ON NH-52 (OLD-NH-11) RHS: WHILE GOING FROM JAIPUR TO BIKANER IN NEW KHASRA NO.546/157 & 632/544 (OLD KHASRA 544/157 & 546/157) (RAJASTHAN) AT village-MALKEDA, Tehsil & DISTRICT -Sikar के प्रस्ताव संख्या FP/RJ/APPROACH/148278/2021	0.1649 हेक्टेयर	श्री जितेन्द्र कुमार, वरिष्ठ प्रबंधक, इण्डियन ऑयल लिमिटेड जयपुर
3.	Construction of BT Road Mahava to Nake Wala Balaji in dokan P.F village-Mahava range patan Tehsil-Neenkathana, district-sikar के प्रस्ताव संख्या FP/RJ/ROAD/405588/2022	1.1880 हेक्टेयर	अधिशायी अभियन्ता, सार्वजनिक निर्माण विभाग खण्ड नीमकाथाना जिला सीकर
4.	Construction of Missing Link BT Road From Nyorana to Kesar Ki Dhani In Forest Block Patan P.F. & Dokan P.F. Range-Patan, Village-Patan & Dokan, Tehsil-Patan, District-Sikar (Raj.) के प्रस्ताव संख्या FP/RJ/ROAD/409236/2022	1.5360 हेक्टेयर	अधिशायी अभियन्ता, सार्वजनिक निर्माण विभाग खण्ड नीमकाथाना जिला सीकर
5.	Construction of Road Athbigha to Pipli ki Dhani, Sundardas ji, up to Salwadi (khandela) In Salwadi P.F, Village -Salwadi, Tehsil - Khandela, Range - Shri Madhopur, District-Sikar (Raj.) के प्रस्ताव संख्या FP/RJ/ROAD/411184 /2022	0.9810 हेक्टेयर	अधिशायी अभियन्ता, सार्वजनिक निर्माण विभाग खण्ड नीमकाथाना जिला सीकर
6.	Construction of 765 KV D/C Sikar-II Aligarh Transmission Line, DISTRICT-Sikar, Jaipur and Alwar (Rajasthan) IN RAJASTHAN PORTION AP-01 TO AP-180 Common POINT Rajasthan State Boundary के प्रस्ताव संख्या FP/RJ/TRANS/144853/2021	0.2278 हेक्टेयर	श्री कंचन कुमार चौधरी, वरिष्ठ महा प्रबंधक, सीकर-II अलीगढ़ ट्रांसमिशन लिमिटेड
7.	Construction of Approach ACCESS For Proposed Bharat Petroleum Corporation Limited Retail Outlet on Fatehpur to Bikaner Road NH-11 (New NH-52 LHS) At Chainage NO-409 + 072.70 TO 409+107.70 ON OLD Khasara NO. 42 & NEW KHASRA NO.313/312, AT VILAGE-ROHAL, TEHSIL-RAMGARH SHEKHAWATI, DISTRICT- SIKAR के प्रस्ताव संख्या FP/RJ/Approach/156636/2022	0.1695 हेक्टेयर	प्रादेशिक प्रबंधक (खुदरा) भारत पेट्रोलियम कॉर्पोरेशन लिमिटेड जयपुर

बैठक में निम्नांकित सदस्य उपस्थित रहे :-

1. डॉ. अमित यादव, जिला कलक्टर, सीकर।
2. श्री राकेश कुमार, मुख्य कार्यकारी अधिकारी, जिला परिषद, सीकर।
3. श्री भवानी सिंह, उप वन संरक्षक, सीकर।
4. श्री महेन्द्र प्रसाद, (SC) जिला परिषद सदस्य, मु०पो० आसपुरा तहसील श्रीमाधोपुर जिला सीकर।
5. श्री सन्तोष कुमार मीणा, (ST) जिला परिषद सदस्य, वार्ड नम्बर 03 मु०पो० दरीबा तह. नीमकाथाना जिला सीकर।
6. श्रीमती वीना वर्मा, (SC) जिला परिषद सदस्य, मु० खैरवा की टाणी पो० झाड़ली तहसील श्रीमाधोपुर जिला सीकर।

(1) बैठक में अधिशायी अभियन्ता, सार्वजनिक निर्माण विभाग खण्ड नीमकाथाना जिला सीकर के द्वारा Construction of BT Road From Dokan to Jilo In Forest Block Dokan P.F. Range-Patan, Village-Kala Kotha & Bhitaro, Tehsil-Patan, district-sikar स्वीकृत सड़क निर्माण कार्य डोकन से जीलो तक बीटी रोड के निर्माण कार्य हेतु सड़क सीमा आने वाली सड़क वन क्षेत्र में आने वाली भूमि सड़क निर्माण कार्य में आ रही वन विभाग की भूमि ग्राम डोकन व

कंचन कुमार चौधरी
मुख्य महाप्रबंधक
प्रावरमिड, अलवर

जिले पटवार हल्का जीलों के खसरा नं. 13, 14, 15, 90, एवं पटवार हल्का डोकन के खसरा नं. 145, 139, 133, 132, 135, 128, 149 के रकबा 178.76 हे० में से 2.3055 हेक्टेयर तहसील पाटन जिला सीकर के वन एवं जलवायु परिवर्तन मंत्रालय भारत सरकार की वेबसाइट पर प्रस्ताव संख्या FP/RJ/ROAD/408196/2022 दिनांक 27.11.2022 के द्वारा आवेदन किया गया है। जिसके लिए अनुसूचित जनजाति और अन्य परंपरागत वन निवासी (वन अधिकारी की मान्यता) अधिनियम, 2006 के अन्तर्गत वनाधिकार प्रमाण-पत्र (FRA Certificate) जारी करने के संबंध डायवर्जन वन भूमि 2.3055 हेक्टेयर का प्रत्यावर्तन डायवर्जन हेतु पत्रावली प्रस्तुत की गई है। ग्राम पंचायत की ग्राम सभा में अनुमोदन प्राप्त होने पर एवं उपखण्ड स्तरिय कमेटी में जारी प्रमाण पत्र के अनुसार जारी करने हेतु वन अधिनियम 2006 एवं नियम 2008 में वर्णित कोई भी अनुसूचित जनजाति और अन्य परंपरागत वन निवासी का कोई दावा लम्बित नहीं व वन भूमि पर प्रारम्भिक कृषक समुदायों के हित प्रभावित नहीं होते हैं।

(2) श्री जितेन्द्र कुमार, वरिष्ठ प्रबंधक, इण्डियन ऑयल लिमिटेड जयपुर के द्वारा "Construction of APPROACH ACCESS FOR INDIAN OIL CORPORATION LIMITED RETAIL OUTLET, KM STONE 338 TO KM STONE 341 CHAINAGE NO-338+923 TO 338+958 ON NH-52 (OLD-NH-11) R/S: WHILE GOING FROM JAIPUR TO BIKANER IN NEW KHASRA NO.546/157 & 632/544 (OLD KHASRA 544/157 & 546/157) (RAJASTHAN) AT village-MALKEDA, Tehsil & DISTRICT-Sikar" जिसका वरिष्ठ प्रबंधक, इण्डियन ऑयल लिमिटेड जयपुर के द्वारा निर्माण किया जाना प्रस्तावित है। प्रस्तावित पेट्रोल पम्प व सड़क के मध्य आने वाली रक्षित वन भूमि की भूमि के सड़क निर्माण कार्य में आ रही ग्राम मलकेड़ा के राजस्व ग्राम मलकेड़ा की वन भूमि क्षेत्रफल व खसरा नं. 212 रकबा 4.84 हे० - 545/157 रकबा 0.0546 कुल रकबा 4.8946 में से 0.1649 हे० वन भूमि के राजस्व ग्राम ग्राम मलकेड़ा तहसील व जिला सीकर के वन एवं जलवायु परिवर्तन मंत्रालय भारत सरकार की वेबसाइट पर प्रस्ताव संख्या FP/RJ/APPROACH/148278/2021 के द्वारा आवेदन किया गया है। जिसके लिए अनुसूचित जनजाति और अन्य परंपरागत वन निवासी (वन अधिकारी की मान्यता) अधिनियम, 2006 के अन्तर्गत वनाधिकार प्रमाण-पत्र (FRA Certificate) जारी करने के संबंध डायवर्जन वन भूमि 0.1649 हेक्टेयर का प्रत्यावर्तन डायवर्जन पत्रावली श्रीमान जिला कलक्टर महोदय सीकर को प्रस्तुत की गई है। अनुसूचित जनजाति और अन्य परंपरागत वन निवासी (वन अधिकारी की मान्यता) अधिनियम, 2006 एवं 2008 के अन्तर्गत वर्णित कोई भी अनुसूचित जनजाति और अन्य परंपरागत वन निवासी का कोई दावा लम्बित नहीं व किसी का हित प्रभावित नहीं होते हैं।

(3) अधिशासी अभियन्ता, सार्वजनिक निर्माण विभाग खण्ड नीमकाथाना जिला सीकर के द्वारा Construction of BT Road Mahava to Nake Wala Balaji in dokan P.F village-Mahava range patan Tehsil-Neenakathana, district-sikar स्वीकृत सड़क निर्माण कार्य महावा से नाके वाला बालाजी तक बीटी रोड के निर्माण कार्य हेतु सड़क सीमा आने वाली सड़क वन क्षेत्र में आने वाली भूमि सड़क निर्माण कार्य में आ रही वन विभाग की भूमि ग्राम महावा पटवार हल्का महावा के खसरा नं. पुराना 2242 व 2243 व नया 934 व 935 के रकबा 117.45 हे० में से 1.1880 हेक्टेयर तहसील नीमकाथाना जिला सीकर के वन एवं जलवायु परिवर्तन मंत्रालय भारत सरकार की वेबसाइट पर प्रस्ताव संख्या FP/RJ/ROAD/405588/2022 दिनांक 20.12.2022 के द्वारा आवेदन किया गया है। जिसके लिए अनुसूचित जनजाति और अन्य परंपरागत वन निवासी (वन अधिकारी की मान्यता) अधिनियम, 2006 के अन्तर्गत वनाधिकार प्रमाण-पत्र (FRA Certificate) जारी करने के संबंध डायवर्जन वन भूमि 1.1880 हेक्टेयर का प्रत्यावर्तन डायवर्जन पत्रावली श्रीमान जिला कलक्टर महोदय सीकर को पत्रावली प्रस्तुत की गई है। वन अधिनियम 2006 एवं नियम 2008 में वर्णित कोई भी अनुसूचित जनजाति और अन्य परंपरागत वन निवासी का कोई दावा लम्बित नहीं व वन भूमि पर प्रारम्भिक कृषक समुदायों के हित प्रभावित नहीं होते हैं।

(4) अधिशासी अभियन्ता, सार्वजनिक निर्माण विभाग खण्ड नीमकाथाना जिला सीकर के द्वारा Construction of Missing Link BT Road From Nyorana to Kesar Ki Dhani In Forest Block Patan P.F. & Dokan P.F. Range-Patan, Village-Patan & Dokan, Tehsil-Patan, District-Sikar (Raj.) स्वीकृत सड़क निर्माण कार्य न्योराना से केसर की ढाणी तक बीटी रोड के निर्माण कार्य हेतु सड़क सीमा आने वाली सड़क वन क्षेत्र में आने वाली भूमि सड़क निर्माण कार्य में आ रही वन विभाग की भूमि ग्राम पाटन पटवार हल्का पाटन के खसरा नं. 16, 19, 62 व 934 के रकबा 39.07 हे० में से 1.5360 हेक्टेयर तहसील पाटन जिला सीकर के वन एवं जलवायु परिवर्तन मंत्रालय भारत सरकार की वेबसाइट पर प्रस्ताव संख्या FP/RJ/ROAD/409236/2022 दिनांक 04.12.2022 के द्वारा आवेदन किया गया है। जिसके लिए अनुसूचित जनजाति और अन्य परंपरागत वन निवासी (वन अधिकारी की मान्यता) अधिनियम, 2006 के अन्तर्गत वनाधिकार प्रमाण-पत्र (FRA Certificate) जारी करने के संबंध डायवर्जन वन भूमि 1.5360 हेक्टेयर का प्रत्यावर्तन डायवर्जन पत्रावली श्रीमान जिला कलक्टर महोदय सीकर को पत्रावली प्रस्तुत की गई है। अनुसूचित जनजाति और अन्य परंपरागत वन निवासी का कोई दावा लम्बित नहीं व वन भूमि पर प्रारम्भिक कृषक समुदायों के हित प्रभावित नहीं होते हैं।

(5) अधिशासी अभियन्ता, सार्वजनिक निर्माण विभाग खण्ड नीमकाथाना जिला सीकर के द्वारा Construction of Road Athbigha to Pipli Ki Dhani, Sundardas ji, up to Salwadi (khandela) In Salwadi P.F. Village-Salwadi, Tehsil-Khandela, Range-Shri Madhopur, District-Sikar (Raj.) स्वीकृत सड़क निर्माण कार्य सालवाडी से अठबीघा तक बीटी रोड के निर्माण कार्य हेतु सड़क सीमा आने वाली सड़क वन क्षेत्र में आने वाली भूमि सड़क निर्माण कार्य में आ रही वन विभाग की भूमि ग्राम सालवाडी पटवार ढाणी गुमान सिंह के खसरा नं. 1024, 1025, 1045, 1046, 1050, 256, 257, 261, 282, 271, 273, 276, 280, 763, के रकबा 22.52 हे० में से 0.9810 हेक्टेयर तहसील खण्डेला जिला सीकर के वन एवं जलवायु परिवर्तन मंत्रालय भारत सरकार की वेबसाइट पर प्रस्ताव संख्या FP/RJ/ROAD/411184/2022 दिनांक 17.12.2022 के द्वारा आवेदन किया गया है। जिसके लिए अनुसूचित जनजाति और अन्य परंपरागत वन निवासी (वन अधिकारी की मान्यता) अधिनियम, 2006 के अन्तर्गत वनाधिकार प्रमाण-पत्र (FRA Certificate) जारी करने के संबंध डायवर्जन वन भूमि 0.9810 हेक्टेयर का प्रत्यावर्तन डायवर्जन पत्रावली श्रीमान जिला कलक्टर महोदय सीकर को पत्रावली प्रस्तुत की गई है। अनुसूचित जनजाति और अन्य परंपरागत वन निवासी (वन अधिकारी की मान्यता) अधिनियम, 2006 एवं 2008 के अन्तर्गत वर्णित कोई भी अनुसूचित जनजाति और अन्य परंपरागत वन निवासी का कोई दावा लम्बित नहीं व नहीं हित प्रभावित नहीं होते हैं।

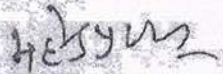
(6) श्री कंचन कुमार चौधरी, वरिष्ठ महा प्रबंधक, सीकर-II अलीगढ़ ट्रांसमिशन लिमिटेड (100: सबसिडियरी पावरग्रिड) अलवर के द्वारा "Construction of 765 KV D/C Sikar-II Aligarh Transmission Line, DISTRICT-Sikar, Jaipur and


कंचन कुमार चौधरी
मुख्य महाप्रबंधक
वरिष्ठ, अलवर


3


लिये खसरा नं. 4991/3025, 4932/3024, 5131/3023, व 2763 ग्राम बधाला की ढाणी तहसील दातारामगढ जिला सीकर क्षेत्रफल 0.2278 हेक्टेयर वन भूमि का प्रत्यावर्तन हेतु पर्यावरण, वन एवं जलवायु परिवर्तन मंत्रालय जिसका वरिष्ठ महा प्रबंधक, सीकर-11 अलीगढ ट्रांसमिशन लिमिटेड (100: सबसिडियरी पावरग्रिड) अलवर के द्वारा निर्माण किया जाना प्रस्तावित है। प्रस्तावित सीकर-11 अलीगढ ट्रांसमिशन लिमिटेड (100: सबसिडियरी पावरग्रिड) के मध्य आने वाली रक्षित वन भूमि की भूमि के सड़क निर्माण कार्य में आ रही ग्राम बधाला की ढाणी के राजस्व ग्राम बधाला की ढाणी की वन भूमि क्षेत्रफल व खसरा नं. 4991/3025, 4932/3024, 5131/3023, व 2763 कुल रकबा 5.916 में से 0.2278 है व वन भूमि के राजस्व ग्राम बधाला की ढाणी तहसील दातारामगढ जिला सीकर के वन एवं जलवायु परिवर्तन मंत्रालय भारत सरकार की वेबसाइट पर प्रस्ताव संख्या FP/RJ/TRANS/144853/2021 के द्वारा आवेदन किया गया है। जिसके लिए अनुसूचित जनजाति और अन्य परंपरागत वन निवासी (वन अधिकारी की मान्यता) अधिनियम, 2006 के अन्तर्गत वनाधिकार प्रमाण-पत्र (FRA Certificate) जारी करने के संबंध डायवर्जन वन भूमि 0.2278 हेक्टेयर का प्रत्यावर्तन डायवर्जन पत्रावली श्रीमान जिला कलक्टर महोदय सीकर को प्रस्तुत की गई है। अनुसूचित जनजाति और अन्य परंपरागत वन निवासी (वन अधिकारी की मान्यता) अधिनियम, 2006 एवं 2008 के अन्तर्गत वर्णित कोई भी अनुसूचित जनजाति और अन्य परंपरागत वन निवासी का कोई दावा लम्बित नहीं व नही हित प्रभावित नहीं होते हैं।


(7) प्रादेशिक प्रबंधक (खुदरा) भारत पेट्रोलियम कॉर्पोरेशन लिमिटेड जयपुर के द्वारा "Construction of Approach ACCESS For Proposed Bharat Petroleum Corporation Limited Retail Outlet on Fatehpur to Bikaner Road NH-11 (New NH-52 LHS) At Chainage NO-409 + 072.70 TO 409+107.70 ON OLD KHASRA NO. 42 & NEW KHASRA NO.313/312, AT VILAGE-ROHAL, TEHSIL- RAMGARH SHEKHAWATI, DISTRICT- SIKAR" जिसका प्रादेशिक प्रबंधक भारत पेट्रोलियम कॉर्पोरेशन लिमिटेड के द्वारा निर्माण किया जाना प्रस्तावित है। प्रस्तावित पेट्रोल पम्प व सड़क के मध्य आने वाली वन क्षेत्र की भूमि के सड़क निर्माण कार्य में आ रही ग्राम रोहल के राजस्व ग्राम रोहल की वन भूमि क्षेत्रफल व खसरा नं. 47 कुल रकबा 5.5600 में से 0.1695 है व वन भूमि के राजस्व ग्राम रोहल तहसील रामगढ शेखावाटी जिला सीकर के वन एवं जलवायु परिवर्तन मंत्रालय भारत सरकार की वेबसाइट पर प्रस्ताव संख्या FP/RJ/Approach/156636/2022 के द्वारा आवेदन किया गया है। जिसके लिए अनुसूचित जनजाति और अन्य परंपरागत वन निवासी (वन अधिकारी की मान्यता) अधिनियम, 2006 के अन्तर्गत वनाधिकार प्रमाण-पत्र (FRA Certificate) जारी करने के संबंध डायवर्जन वन भूमि 0.1695 हेक्टेयर का प्रत्यावर्तन डायवर्जन पत्रावली हेतु पत्रावली श्रीमान जिला कलक्टर महोदय सीकर को प्रस्तुत की गई है। अनुसूचित जनजाति और अन्य परंपरागत वन निवासी (वन अधिकारी की मान्यता) अधिनियम, 2006 एवं 2008 के अन्तर्गत वर्णित कोई भी अनुसूचित जनजाति और अन्य परंपरागत वन निवासी का कोई दावा लम्बित नहीं व नही हित प्रभावित नहीं होते हैं। ऐसी स्थिति में भूमि प्रत्यावर्तन गैर वानिकी कार्य हेतु सर्वसम्मति से स्वीकार किया जाता है।



(महेन्द्र प्रसाद)
जिला परिषद सदस्य
जिला परिषद, सीकर


(वीना दाही)
जिला परिषद सदस्य
जिला परिषद, सीकर


(सतिष कुमार)
जिला परिषद सदस्य
जिला परिषद, सीकर


(महवानी सिंह)
उप वन संरक्षक
सीकर


(राकेश कुमार)
मुख्य कार्यकारी अधिकारी
जिला परिषद सीकर


(डॉ. अमित यादव)
जिला कलक्टर
सीकर


कंचन कुमार चौधरी
मुख्य महाप्रबंधक
पावरग्रिड, अलवर

कार्यालय उपखण्ड अधिकारी दातारामगढ़, जिला सीकर (राज.)

क्रमांक:- 522

दिनांक:- 03.05.2023

**मुख्य कार्यकारी अधिकारी
जिला परिषद सीकर
(राजस्थान)**

विषय:- वन भूमि प्रत्यावर्तन वास्ते- पॉवर ग्रिड अलीगढ़ सीकर ट्रांसमिशन लिमिटेड सीकर के बधाला की दाणी की कुल 0.2278 हेक्टेयर।


प्रसंग:- जिपसी/निर्माण/डायवर्जन/2023/2916 दिनांक 06/02/2023 की पालना में।

महोदय

उपरोक्त प्रासंगिक विषयान्तर्गत निवेदन हे की पॉवरग्रिड अलीगढ़ सीकर ट्रांसमिशन लिमिटेड सीकर के बधाला की दाणी में टावर लोकेशन 06/00- 07/00 खसरा नम्बर 4991/3025, 4932/3024, 5131/3023 व 2763 कुल 0.2278 हेक्टेयर से पॉवरग्रिड अलीगढ़ सीकर ट्रांसमिशन लाइन स्थापित किये जाने के सम्बन्ध में अनापति प्रमाण पत्र जारी करने हेतु निवेदन किये जाने पर उपखंड स्तरीय गठित समिति बैठक दिनांक 10.04.2023 को अधोहस्ताक्षरकर्ता की अध्यक्षता में अनुसूचित जनजाति एवं परम्परागत वननिवासी (वन अधिकारों की मान्यता) अधिनियम 2006 एवं तत्संबंधी नियम 2008 संसोधन नियम 2012 के अंतर्गत वनाधिकार प्रमाण पत्र (FRA सर्टिफिकेट) की किर्यान्वित के सम्बन्ध में सम्पन्न हुई बैठक कार्यवाही विवरण इस पत्र के साथ संलग्न कर आगामी आवश्यक कार्यवाही हेतु सादर प्रेषित है।

संलग्न:- बैठक कार्यवाही विवरण।


कंचन कुमार चौधरी
मुख्य महाप्रबंधक
पावरग्रिड, अलवर


उपखंड अधिकारी
उपखण्ड अधिकारी, दातारामगढ़
दातारामगढ़, सीकर

कार्यालय उपखण्ड अधिकारी, दांतारामगढ़ जिला सीकर
बैठक कार्यवाही विवरण


उपखण्ड स्तरीय परम्परागत वननिवासी (वन अधिकारों की मान्यता) 2006 एवं नियम 2008 तथा संशोधित नियम 2012 के अंतर्गत गठित उपखण्ड स्तरीय समिति की बैठक दिनांक 10.04.2023 को कार्यालय उपखण्ड दांतारामगढ़, उपखण्ड अधिकारी की अध्यक्षता में संपन्न हुई। बैठक में निम्न प्रस्तावों पर चर्चा की गई।


पावरग्रिड अलीगढ़ सीकर ट्रांसमिशन लिमिटेड, अलवर के द्वारा प्रस्ताव जो की 765 के०वी० डबल सर्किट पारेषण लाइन निर्माण हेतु दांतारामगढ़ तहसील के राजस्व ग्राम बधाला की ढाणी में स्थित टावर संख्या 6/00 से 7/00 के बीच खसरा संख्या 4991/3025, 4932/3024, 5131/3023 व 2763 कुल रकबा 5.916 है० में से 0.2278 है० प्रत्यावर्तन करने हेतु वन अधिकार अधिनियम, 2006 के तहत अनुसूचित जनजाति और अन्य परम्परागत वन निवास नहीं कर रहे है, के वनाधिकार प्रमाण पत्र से सम्बंधित है।

समिति द्वारा उक्त प्रकरण में विचार विमर्श कर निर्णय लिया गया की पावरग्रिड अलीगढ़ सीकर ट्रांसमिशन लिमिटेड, अलवर के द्वारा प्रस्ताव जो कि 765 के०वी० डबल सर्किट पारेषण लाइन निर्माण हेतु दांतारामगढ़ तहसील के राजस्व ग्राम बधाला की ढाणी में स्थित टावर संख्या 6/00 से 7/00 के बीच खसरा संख्या 4991/3025, 4932/3024, 5131/3023 व 2763 कुल रकबा 5.916 है० में से 0.2278 है० प्रत्यावर्तन करने हेतु वन अधिकार अधिनियम, 2006 के तहत अनुसूचित जनजाति और अन्य परम्परागत वन निवास नहीं कर रहे है, के वनाधिकार प्रमाण पत्र से सम्बंधित है। उक्त प्रमाण पत्र दिए जाने की चर्चा की गई।

उपखण्ड दांतारामगढ़, जिला सीकर में अनुसूचित जनजाति और अन्य परम्परागत वन निवासी (वन अधिकारों की मान्यता), 2006 एवं नियम 2008 तथा संशोधित नियम 2012 के अंतर्गत परिभाषित कोई भी अनुसूचित जनजाति और अन्य परम्परागत वन निवासी का व्यक्ति / समुदाय उक्त अधिनियम / नियमों के अंतर्गत देय किसी भी प्रकार के वन अधिकार हेतु उपरोक्त अधिनियम एवं नियम में उल्लेखित पात्रता नहीं रखता है। अतः अनापत्ति प्रमाण पत्र जारी करने हेतु सहमति प्रदान की गई।


विकास अधिकारी
पं०सं० पलसाना



क्षेत्रीय वन
अधिकारी,
दांता
सुश्री सुनीता वर्मा
प्रधान पं०सं०
पलसाना


श्री महेंद्र कुमार, ग्राम -
सुजावास वाया रानोली
सीकर


श्रीमती संतोष
कुमारी, ग्राम पोस्ट
अजबपुरा सीकर






उक्त समिति की अनुशंसा के आधार पर प्रमाणित किया जाता है।


कंचन कुमार चौधरी
मुख्य महाप्रबंधक
पावरग्रिड, अलवर



उपखण्ड अधिकारी
तहसील-दांतारामगढ़,
जिला -सीकर (राज.)

FRA उपस्थिति

श्रीमान जिला कलेक्टर, सीकर के पत्रांक क्रमांक जिपसी/निर्माण/डायवर्जन/2023/2916 दिनांक 06.02.2023 की पालना में अनुसूचित जनजाति एवं परम्परागत वन निवासी (वन अधिकारों की मान्यता) अधिनियम, 2006 के अंतर्गत वनाधिकार प्रमाण पत्र (FRA सर्टिफिकेट) के सम्बन्ध में उपखंड स्तरीय समिति की बैठक दिनांक 10.04.2023 को अधोहस्ताक्षरकृता की उपस्थिति में रखी गयी जिसमें निम्न पदाधिकारियों ने भाग लिया :-

क्र. सं.	अधिकारी का नाम	पद	हस्ताक्षर	अन्य विवरण
1.	सुक्षी प्रतीमा वर्मा	SDM		
2.	सुक्षी सुनीता	पुष्पा पं.स.पलमान		
3.	श्री महेन्द्र मीणा	तदस्थ पं.स.पलमान		
4.	गोपाल सिंह बेचलमा	BDO पं.स.पलमान		
5.	श्री सुमेर सिंह मदव	R.O. कोंटा		


कंचन कुमार चौधरी
मुख्य महाप्रबंधक
पावरग्रिड, अलवर


उपखण्ड अधिकारी,
तहसील-दांतारामगढ़,
जिला-सीकर (राज.)



कार्यालय उपखण्ड अधिकारी, दांतारामगढ़ (सीकर)

Phone no. 01577-273193, Email id- sdodanta@gmail.com



F2(3)/SDM-DTR/REVENUE/FRA/457

DATE: 06.04.2023

1. विकास अधिकारी पंचायत समिति पलसाना
2. क्षेत्रीय वन अधिकारी, दांता
3. सुश्री सुनीता वर्मा, प्रधान पंचायत समिति पलसाना वार्ड नम्बर 07 ग्राम पोस्ट अजबपुरा सीकर।
4. श्री महेन्द्र कुमार ग्राम सुजावास वाया रानोली सीकर
5. श्रीमति संतोष कुमारी, ग्राम पोस्ट अजबपुरा सीकर।

विषय :- अनुसूचित जनजाति और अन्य परंपरागत वन निवासी (वनाधिकार की मान्यता) अधिनियम 2006 एवं 2008 के अन्तर्गत एफ.आर.ए. के संबंध में उपखण्ड स्तरीय बैठक के आयोजन के संबंध में।

प्रसंग :- श्रीमान मुख्य कार्यकारी अधिकारी, जिला परिषद, सीकर के पत्रांक जिपसी /निर्माण/डायवर्जन/2023/2917 दिनांक 06.02.2023 के क्रम में।

उपरोक्त विषयान्तर्गत लेख है कि ग्राम बधाला की ढाणी तहसील दांतारामगढ़ पंचायत समिति पलसाना के खसरा नम्बर 4991/3025, 4932/3024, 5131/3023, व 2763 कुल क्षेत्रफल 5.916 है० में से 0.2278 हैक्टर भूमी पर अलीगढ़ ट्रांसमिशन लिमिटेड अलवर के द्वारा 765 केवी की ट्रांसमिशन लाईन का निर्माण प्रस्तावित है। जिसके लिए अनुसूचित जनजाति और अन्य परंपरागत वन निवासी (वनाधिकार की मान्यता) अधिनियम 2006 एवं 2008 के अन्तर्गत एफ.आर.ए. के संबंध में अधोहस्ताक्षरकर्ता कार्यालय में दिनांक 10.04.2023 (सोमवार) को दोपहर 12:00 बजे बैठक रखी गयी है।

इस बैठक में आपकी उपस्थिति अनिवार्य है। अतः नियम समय पर इस कार्यालय में उपस्थित होना सुनिश्चित करें।

(प्रतिभा वर्मा, आई.ए.एस.)
उपखण्ड अधिकारी,
दांतारामगढ़

F2(3)/SDM-DTR/REVENUE/FRA/457

DATE: 06.04.2023

प्रतिलिपि :-

1. श्रीमान जिला कलक्टर महोदय सीकर।
2. श्रीमान मुख्य कार्यकारी अधिकारी, जिला परिषद सीकर।
3. श्री कंचन कुमार चौधरी, वरिष्ठ उपमहाप्रबंधक, सीकर-।। अलीगढ़ ट्रांसमिशन लिमिटेड, अलवर।
4. कार्यालय प्रति।

Signature valid

Digitally signed by R. Verma
Designation: Sub Divisional Officer
Date: 2023.04.06 10:08:46 IST
Reason: Approved

RajKaj Ref No. : 3591025



कंचन कुमार चौधरी
मुख्य महाप्रबंधक
पावरग्रिड, अलवर

कार्यालय पंचायत समिति पलसाना, सीकर

क्रमांक:-पंसप./2023/1035

श्रीमान् उपखण्ड अधिकारी
दांतारामगढ़ ।

दिनांक:-24/3/23

विषय :-अनुसूचित जनजाति और अन्य परंपरागत वन निवासी (वनाधिकार की मान्यता अधिनियम 2006 एवं 2008 के अन्तर्गत एफ.आर.ए.के संबंध में ग्राम पंचायत बधाला की ढाणी की ग्राम सभा की कार्यवाही रिपोर्ट एवं अदेय प्रमाण पत्र भिजवाने बाबत।
प्रसंग :-श्रीमान् मुख्य कार्यकारी अधिकारी जिला परिषद् सीकर का पत्र क्रमांक 2916 दिनांक 06.02.2023

उपरोक्त विषयान्तर्गत निवेदन है कि श्री कंचन कुमार चौधरी, वरिष्ठ महा प्रबंधक, सीकर-II अलीगढ़ ट्रांसमिशन लिमिटेड (100% सबसिडियरी पावरग्रिड) अलवर के द्वारा " Construction of 765 KV D/C Sikar-II Aligarh Transmission Line District-Sikar, Jaipur and Alwar (Rajasthan) IN RAJASTHAN PORTION AP-01 TO AP 180 COMMON POINT Rajasthan state Boundry के लिये खसरा नं. 4991/3025, 4932/3024, 5131/3023, व 2763 ग्राम बधाला की ढाणी तहसील दांतारामगढ़ जिला सीकर क्षेत्रफल 0.2278 हेक्टेयर वन भूमि का प्रत्यावर्तन हेतु पर्यावरण, वन एवं जलवायु परिवर्तन मंत्रालय जिसका वरिष्ठ महा प्रबंधक, सीकर-II अलीगढ़ ट्रांसमिशन लिमिटेड (100% सबसिडियरी पावरग्रिड) अलवर के द्वारा निर्माण किया जाना प्रस्तावित है। प्रस्तावित सीकर-II अलीगढ़ ट्रांसमिशन लिमिटेड (100% सबसिडियरी पावरग्रिड) के मध्य आने वाली रक्षित वन भूमि की भूमि के सड़क निर्माण कार्य में आ रही ग्राम बधाला की ढाणी के राजस्व ग्राम बधाला की ढाणी की वन भूमि क्षेत्रफल व खसरा नं. 4991/3025, 4932/3024, 5131/3023, व 2763 कुल रकबा 5.916 में से 0.2278 है0 वन भूमि के राजस्व ग्राम बधाला की ढाणी तहसील दांतारामगढ़ जिला सीकर के वन एवं जलवायु परिवर्तन मंत्रालय भारत सरकार की वेबसाइट पर प्रस्ताव संख्या FP/RJ/TRANS/144853/2021 के द्वारा आवेदन किया गया है।

अनुसूचित जनजाति और अन्य परंपरागत वन निवासी (वन अधिकारी की मान्यता) अधिनियम, 2006 एवं 2008 के अन्तर्गत वर्णित कोई भी अनुसूचित जनजाति और अन्य परंपरागत वन निवासी का कोई दावा लम्बित नहीं व हित प्रभावित नहीं होने का प्रमाण पत्र वनाधिकारी प्रमाण -पत्र (FRA Certificate) जारी करने हेतु ग्राम पंचायत बधाला की ढाणी की ग्राम सभा के द्वारा अदेय प्रमाण पत्र व बैठक कार्यवाही विवरण संलग्न कर उचित कार्यवाही हेतु सादर प्रेषित है।

संलग्न :- उपरोक्तानुसार।

विकास अधिकारी,

पंचायत समिति पलसाना, सीकर

दिनांक:- 24/3/2023

क्रमांक:- पंसप./2023/1035

प्रतिलिपि:- सूचनार्थ ।

1. श्रीमान् मुख्य कार्यकारी अधिकारी जिला परिषद्, सीकर।
2. रक्षित पत्रावली।

कंचन कुमार चौधरी
मुख्य महाप्रबंधक
पावरग्रिड, अलवर

विकास अधिकारी,

पंचायत समिति पलसाना, सीकर

कार्यालय ग्राम पंचायत भदाला की ढाणी, पं.स. पलसाना (सीकर)

क्रमांक:-ग्रा.प./2023/17

दिनांक:-01.03.23

सेवा में

श्रीमान विकास अधिकारी महोदय

पंचायत समिति - पलसाना (सीकर)

विषय :- ग्राम सभा की कार्यवाही विवरण भेजने बाबत।

प्रसंग:-आपका पत्र क 909 दिनांक 07.02.23 की अनुपालना में।

महोदय,

उपरोक्त विषयान्तर्गत निवेदन है कि ग्राम पंचायत भदाला की ढाणी में अनुसूचित जनजाति और अन्य परंपरागत वन निवासी अधिनियम 2006 के तहत एफ.आर.ए. के सबंध में दिनांक 23.02.23 को सम्पन्न ग्राम सभा की कार्यवाही की रिपोर्ट सलग्न कर अग्रिम कार्यवाही हेतु श्रीमान की सेवा में सादर प्रस्तुत है।

सलग्न:-

1. ग्राम सभा की कार्यवाही रिपोर्ट।
2. एफ.आर.ए. हेतु अनापत्ति प्रमाण पत्र।

(हस्ताक्षर)
ग्राम पंचायत भदाला की ढाणी
मुख्य महाप्रबंधक
पावरग्रिड, अलवर

भागवती
(हस्ताक्षर)
ग्राम पंचायत भदाला की ढाणी
मुख्य महाप्रबंधक
पावरग्रिड, अलवर

कंचन कुमार चौधरी
मुख्य महाप्रबंधक
पावरग्रिड, अलवर

कार्यालय ग्राम पंचायत बधाला की दाणी

पंचायत समिति पलसाना (सीकर) राज. 332402

भागवती देवी
सरपंच

मो. : 9414445278

क्रमांक :- ग्राम खता/प्रस्ताव/01 "अनापत्ति प्रमाण पत्र"

दिनांक 23/02/2023

विषय :- अनुसूचित जनजाति और अन्य परम्परागत वन अधिकारी की मान्यता अधिनियम 2006 के तहत 0.2278 हे. वन भूमि में 765 R.P. 3/C सीकर - अलीगढ़ लाइन के निर्माण कार्य के संबंध में।

खतार्थ :- श्रीमान विकास अधिकारी महोदय पंचायत समिति पलसाना के पत्र 909/04.02.23 की पालना में राजस्व ग्राम बधाला की दाणी में खसरा नं. 4991/3025, 4932/3024, 5131/3023 व 2763 के 0.2278 हे. वन

उपभूक्त प्रस्ताव पर विचार विमर्श के बाद अग्रे आज दिनांक 23/02/23 को सर्वसम्मति से यह प्रस्ताव अनुमोदित करित किया गया है कि उक्त वन भूमि में उपभूक्त लाइन निर्माण में अनुसूचित जनजाति और अन्य परम्परागत वन निवासी तथा उनके समूह निवासी नहीं करा हों। ग्राम पंचायत बधाला की दाणी को ग्राम बधाला की दाणी में उक्त वन भूमि के हालांतिशन लाइन के निर्माण से कोई आपत्ति नहीं है।

यह अनापत्ति प्रमाण पत्र ग्राम पंचायत बधाला की दाणी की बैठक दिनांक के प्रस्ताव नं. 01 द्वारा पारित की जाती है।

भागवती
(भागवती देवी)

सरपंच

ग्राम पंचायत बधाला की दाणी
प. स. पलसाना (सीकर)

महेंद्र सिंह ओला

ग्राम विकास अधिकारी
ग्राम पंचायत बधाला की दाणी
प. स. पलसाना (सीकर)

कंचन कुमार चौधरी
मुख्य महाप्रबंधक
पावरग्रिड, अलवर

ग्राम सभा 23/02/2023

(3)

आज दिनांक 23/02/2023 को कार्यालय ग्राम पंचायत
मदाला की दफा में श्रीमान विकास अधिकारी पंचायत
सोमपुर पलखाना के आदेश क्र. 209/दिनांक 07/02/2023
की अनुपालना में सरपंच श्रीमती भागवती देवी की
अध्यक्षता में ग्राम सभा का आमोजन किया गया।
उक्त ग्राम सभा में निम्नांकित अधिकारी, कर्मचारी
जनप्रतिनिधि व ग्रामीण उपस्थित रहे।

उपस्थित अधिकारी, जनप्रतिनिधि व ग्रामीण

- | | | |
|-----|-----------------------------|---------------|
| 11) | श्रीमती भागवती देवी (सरपंच) | नागवती |
| 12) | श्री जीता देवी (पंच) | जीता देवी |
| 13) | श्रीमती केशरी देवी (पंच) | Keshari Yadav |
| 14) | श्रीमान भागीरथ मल (पंच) | केशरी |
| 15) | " जीवण भागवती (पंच) | जीवण |
| 16) | " सोपुराम (पंच) | जीवधाराम |
| 17) | " विवकुमार (पावरग्रिड) | |
| 18) | " सुमित कुमार (पावरग्रिड) | Sumit Kumar |
| 19) | " रामगोपाल (नागरिक) | रामगोपाल |

महेश

राज्य

पंचायत

पंचायत

राज्य

राज्य

कपाई

जिपेंका

मंचन कुमार चौधरी
मुख्य महाप्रबंधक
परग्रिड, अलवर

मंजूरि विभाग

स. न. कनाराव

मुगाप

प्रमाणित प्रमाणित

प्रमाणित

महेश सिंह अल
वाज. विवरण 00
वा पंचायत भवन
स. पलखाना 12

A. विप्लाल

22

गाम/01-

शानकुमार

रूपालाल

महेश

बोराम

रघुसिंह

अनूप

रंजोड.भल

(Rishabh 80)

मीराजेनी

राहुल

म.वि.मिना

ह.भदन

Suresh

रुक्मिणी देवी

मधु

म.वि.पलानी देवी

रश्मि

रश्मि

म.वि.जेष्ठर

देवीलाल

वज्रम देवी

मनाज

हरी प्रसाद

म.वि.का

मो यमम

दसराज

मन्नी देवी

वाम विकास अधिकारी
आ.पंचायत भदोल 010
व.स.पलराजा (सीकर)

कंचन कुमार चौधरी
मुख्य महाप्रबंधक
प्रवरमिड, अलवर

म.वि.मिना

म.वि.मिना

म.

मनजालाल

म.वि.मिना

अलचक गुज

प्र.सं.०१ ३६५ K.V. २/८ स्कीम - ११ अलीगढ़ हांसलमेशन
लाइन लाइन निकालने की स्वीकृति हेतु F.R.A
(अनापार प्रमाण-पत्र) जारी करने के संबंध में।
निर्णय :- उपरिचर कोरम के समक्ष अध्यक्ष महोदय ने
प्रस्ताव रखा की श्रीमान विकास अधिकारी महोदय पंचायत
सामिति पलखाना के आदेश क्र. पखपलखाना/२०२२-२३/१०१
दिनांक ०७/०२/२०२३ विषय ३६५ K.V. २/८ स्कीम - ११ अलीगढ़
लाइन जो कि खलरा नं. ५१११/३०२५, ५१३२/३०२५, ५१३१/३०२३
व २७६३ कुल स्क्वा ५.१६ मे से ०.२२५० राजलव ग्राम
बद्याला की ढांगी मे लें है। उक्त लाइन में अनुसूचित
जनजाति और अन्य परंपरागत वन निवासी (वन अधिकारी
की मान्यता) तथा वन के समुह उक्त खलरा मे निवास नहीं
करते है। उक्त लाइन के लिए अनापार प्रमाण-पत्र जारी करने
के लिए उपरिचर कोरम ने विचार विमर्श किया तथा ३६५
K.V. २/८ स्कीम - ११ अलीगढ़ लाइन निकालने हेतु (F.R.A)
अनापार प्रमाण पत्र जारी करने का निर्णय सर्वसम्मति
से पारित किया गया।

प्र.सं.०२ ग्राम खन्ना मे उपरिचर सदस्यों के समक्ष सरपंच महोदय ने
राजलव ग्राम बद्याला की ढांगी हेतु स्वीकृति उपस्वास्थ्य केन्द्र की
जगह के चयन का प्रस्ताव रखा। उक्त प्रस्ताव पर सदन में
उपरिचर सदस्यों द्वारा वाद विचार विमर्श किया गया। बाद
विचार विमर्श बाद सर्वसम्मति से निर्णय लिया कि उपस्वास्थ्य
केन्द्र के भवन निर्माण हेतु ग्राम बद्याला की ढांगी के खलरा नं.
५४१५/२६११ किलो. चारागाह खन्ना २३.३२ मे से १००० वर्ग मी.
जमीन का आवंटन करवाया जावे।

प्रमाणित
प्रतिनिधि।

१५

अहं मे सरपंच महोदय द्वारा खन्नावाड के साथ ग्राम खन्ना

के समापन की घोषणा की गई।

अ. पलखाना (सीक)

चयन कुमार चौधरी
मुख्य महापंचायक
गावसिद्ध, अलवर

कार्यालय ग्राम पंचायत भदाला की ढाणी, पं.स. पलसाना

क्रमांक:—ग्राप / 2023 / 12

दिनांक :—09.02.2023

आम सूचना

ग्राम पंचायत भदाला की ढाणी के सभी जनप्रतिनिधियों, सरकारी कर्मचारियों, आंगनबाड़ी कार्यकर्ताओं व ग्रामीणों को सूचित किया जाता है कि कार्यालय ग्राम पंचायत भदाला की ढाणी में श्रीमान विकास अधिकारी, पंचायत समिति पलसाना के आदेश क्र 909 दिनांक 07.02.2023 की अनुपालना में दिनांक 23.02.2023 को अनुसूचित जनजाति और अन्य परंपरागत वन निवासी (वनाधिकार की मान्यता) अधिनियम 2006 एवं 2008 के अन्तर्गत एफ.आर.ए. के संबंध में विशेष ग्राम सभा का आयोजन किया जायेगा।

जिसमें आप सभी की उपस्थिति सादर प्राथनीय है अतः ज्यादा से ज्यादा संख्या में पधारकर ग्राम सभा को सफल बनावें।

भागवती देवी
सरपंच
ग्राम पंचायत भदाला की ढाणी
पं. स. पलसाना

प्रतिलिपि सूचनार्थ:-

1. श्रीमान विकास अधिकारी महोदय, पलसाना।
2. राजस्व ग्राम समस्त के आम चौक में चस्पा।
3. वार्ड पंच समस्त।
4. आंगनबाड़ी कार्यकर्ता समस्त।
5. कार्यालय पत्रावली।

भागवती देवी
सरपंच
ग्राम पंचायत भदाला की ढाणी
पं. स. पलसाना (हकीम)

कंचन कुमार चौधरी
मुख्य महाप्रबंधक
पावरग्रिड, अलवर

कार्यालय पंचायत समिति पलसाना, सीकर

क्रमांक: पंसप/2022-23/ 909
सरपंच/ग्राम विकास अधिकारी,
ग्राम पंचायत बधाला की ढाणी ।

दिनांक : 7/1/2023

विषय - अनुसूचित जनजाति और अन्य परंपरागत वन निवासी (वनाधिकार की मान्यता) अधिनियम 2006 एवं 2008 के अन्तर्गत एफ.आर.ए.के संबंध में ग्राम पंचायत बधाला की ढाणी की ग्राम सभा की कार्यवाही रिपोर्ट एवं अदेय प्रमाण पत्र भिजवाने बाबत।
प्रसंग:- श्रीमान जिला परिषद सीकर के पत्रांक जिपसी/निर्माण/डायवर्जन/2023/2916 दिनांक 06.02.2023 के क्रम में।

उपर्युक्त विषयान्तर्गत एवं प्रसांगिक पत्र के क्रम लेख है कि कंचन कुमार चौधरी, वरिष्ठ महा प्रबंधक, सीकर-II अलीगढ़ ट्रांसमिशन लिमिटेड (100% सबसिडियरी पावरग्रिड) अलवर के द्वारा "Construction of 765 KV D/C SIKAR-II Aligarh Transmission Line DISTRICT -Sikar, Jaipur and Alwar (Rajasthan) IN RAJASTHAN PROPORTION AP -01 TO AP 180 Common POINT Rajasthan State Boundry के लिये खसरा नं.4991/3025,4932/3024,5131/3023, व 2763 ग्राम बधाला की ढाणी सील दांतारामगढ़ जिला सीकर क्षेत्रफल 0.2278 हेक्टेयर वन भूमि का प्रत्यावर्तन हेतु पर्यावरण वन एवं जलवायु परिवर्तन नय जिसका वरिष्ठ महा प्रबंधक, सीकर-II अलीगढ़ ट्रांसमिशन लिमिटेड (100% सबसिडियरी पावरग्रिड) अलवर के द्वारा निर्माण किया जाना प्रस्तावित है। प्रस्तावित सीकर-II अलीगढ़ ट्रांसमिशन लिमिटेड (100% सबसिडियरी पावरग्रिड) के मध्य आने वाली रक्षित वन भूमि की भूमि के सड़क निर्माण कार्य आ रही ग्राम बधाला की ढाणी के राजस्व ग्राम बधाला की ढाणी की वन भूमि क्षेत्रफल व खसरा नम्बर 4991/3025,4932/3024,5131/3023 व 2763 कुल रकबा 5.916 मे से 0.2278 है 0 वन भूमि के राजस्व ग्राम बधाला की ढाणी तहसील दांतारामगढ़ जिला सीकर के वन एवं जलवायु परिवर्तन मंत्रालय भारत सरकार कि वेबसाईट पर प्रस्ताव संख्या FP/RJ/TRANS/144853/2021 के द्वारा आवेदन किया गया है। जिसके लिए अनुसूचित जनजाति और अन्य परंपरागत वन निवासी (वन अधिकारी की मान्यता) अधिनियम, 2006 के अन्तर्गत वनाधिकारी प्रमाण-पत्र (FRA Certificate) जारी करने के संबंध डायवर्जन वन भूमि 0.2278 हेक्टेयर का प्रत्यावर्तन डायवर्जन पत्रावली श्रीमान जिला कलक्टर महोदय सीकर को प्रस्तुत की गई हैं।
अनुसूचित जनजाति और अन्य परंपरागत वन निवासी (वन अधिकारी की मान्यता) अधिनियम 2006 एवं 2008 के अन्तर्गत वर्णित कोई भी अनुसूचित जनजाति और अन्य परंपरागत वन निवासी कोई दावा लम्बित नहीं व हित प्रभावित नहीं होने का प्रमाण पत्र वनाधिकार प्रमाण-पत्र (FRA Certificate) जारी करने हेतु आपकी ग्राम पंचायत में ग्राम सभा का आयोजन कर ग्राम सभा के द्वारा अदेय प्रमाण पत्र व बैठक कार्यवाही अविलम्ब भिजवावें ताकि समय पर जिला स्तरीय कमेटी के द्वारा FRA Certificate जारी किया जा सकें।

विकास अधिकारी

पंचायत समिति पलसाना

दिनांक : 7/2/2023

क्रमांक: पंसप/2022-23/ 910-912
प्रतिलिपि:- सूचनार्थ ।

1. श्रीमान जिला कलक्टर सीकर ।
2. श्रीमान मुख्य कार्यकारी अधिकारी जिला परिषद सीकर ।
3. श्री कंचन कुमार चौधरी, वरिष्ठ महा प्रबंधक, सीकर-II अलीगढ़ ट्रांसमिशन लिमिटेड (100% सबसिडियरी पावरग्रिड) अलवर ।
4. कार्यालय पत्रावली ।

कंचन कुमार चौधरी
मुख्य महाप्रबंधक
पावरग्रिड, अलवर

विकास अधिकारी
पंचायत समिति पलसाना

राजस्थान-सरकार
कार्यालय जिला परिषद सीकर

क्रमांक:-जिपसी/निर्माण/डायवर्जन/2023/ 29/16
विकास अधिकारी,
पंचायत समिति पलसाना,
जिला सीकर

दिनांक:- 6.9.23

विषय:- अनुसूचित जनजाति और अन्य परंपरागत वन निवासी (वनाधिकार की मान्यता) अधिनियम 2006 एवं 2008 के अन्तर्गत एफ.आर.ए. के संबंध में ग्राम पंचायत बधाला की ढाणी की ग्राम सभा की कार्यवाही रिपोर्ट एवं अदेय प्रमाण पत्र भिजवाने बाबत।

उपरोक्त विषयान्तर्गत लेख है कि श्री कंचन कुमार चौधरी, वरिष्ठ महा प्रबंधक, सीकर-II अलीगढ़ ट्रांसमिशन लिमिटेड (100% सबसिडियरी पावरग्रिड) अलवर के द्वारा "Construction of 765 KV D/C sika-II Aligarh Transmission Line DISTRICT-Sikar, Jaipur and Alwar (Rajasthan) IN RAJASTHAN PORTION AP -01 TO AP 180 Common POINT Rajasthan State Boundry के लिये खसरा नं. 4991/3025, 4932/3024, 5131/3023, व 2763 ग्राम बधाला की ढाणी तहसील दातारामगढ़ जिला सीकर क्षेत्रफल 0.2278 हेक्टेयर वन भूमि का प्रत्यावर्तन हेतु पर्यावरण, वन एवं जलवायु परिवर्तन मंत्रालय जिसका वरिष्ठ महा प्रबंधक, सीकर-II अलीगढ़ ट्रांसमिशन लिमिटेड (100% सबसिडियरी पावरग्रिड) अलवर के द्वारा निर्माण किया जाना प्रस्तावित है। प्रस्तावित सीकर-II अलीगढ़ ट्रांसमिशन लिमिटेड (100% सबसिडियरी पावरग्रिड) के मध्य आने वाली रक्षित वन भूमि की भूमि के सड़क निर्माण कार्य में आ रही ग्राम बधाला की ढाणी के राजस्व ग्राम बधाला की ढाणी की वन भूमि क्षेत्रफल व खसरा नं. 4991/3025, 4932/3024, 5131/3023, व 2763 कुल रकबा 5.916 में से 0.2278 है व वन भूमि के राजस्व ग्राम ग्राम बधाला की ढाणी तहसील दातारामगढ़ जिला सीकर के वन एवं जलवायु परिवर्तन मंत्रालय भारत सरकार की वेबसाईट पर प्रस्ताव संख्या FP/RJ/TRANS/144853/2021 के द्वारा आवेदन किया गया है। जिसके लिए अनुसूचित जनजाति और अन्य परंपरागत वन निवासी (वन अधिकारी की मान्यता) अधिनियम, 2006 के अन्तर्गत वनाधिकार प्रमाण-पत्र (FRA Certificate) जारी करने के संबंध डायवर्जन वन भूमि 0.2278 हेक्टेयर का प्रत्यावर्तन डायवर्जन पत्रावली श्रीमान जिला कलक्टर महोदय सीकर को प्रस्तुत की गई है।

अनुसूचित जनजाति और अन्य परंपरागत वन निवासी (वन अधिकारी की मान्यता) अधिनियम, 2006 एवं 2008 के अन्तर्गत वर्णित कोई भी अनुसूचित जनजाति और अन्य परंपरागत वन निवासी का कोई दावा लम्बित नहीं व हित प्रभावित नहीं होने का प्रमाण पत्र वनाधिकार प्रमाण-पत्र (FRA Certificate) जारी करने हेतु ग्राम पंचायत बधाला की ढाणी की ग्राम सभा के द्वारा अदेय प्रमाण पत्र व बैठक कार्यवाही अविलम्ब भिजवाये ताकि जिला स्तरीय कमेटी के द्वारा से FRA Certificate जारी किया जा सके।

मुख्य कार्यकारी अधिकारी,
जिला परिषद सीकर

दिनांक:- 6.9.23

क्रमांक :- जिपसी/निर्माण/डायवर्जन/2023/ 29/16
प्रतिलिपि:- सूचनाार्थ

1. श्रीमान जिला कलक्टर सीकर।
2. श्री कंचन कुमार चौधरी, वरिष्ठ महा प्रबंधक, सीकर-II अलीगढ़ ट्रांसमिशन लिमिटेड (100% सबसिडियरी पावरग्रिड) अलवर।
3. कार्यालय प्रति।

कंचन कुमार चौधरी
मुख्य महाप्रबंधक
पावरग्रिड, अलवर

मुख्य कार्यकारी अधिकारी,

कार्यालय जिला परिषद सीकर

क्रमांक:-जिपसी/निर्माण/झायवर्जन/2023/ 2917

दिनांक:- 6-2-23

उपखण्ड अधिकारी,
उपखण्ड दातारामगढ
जिला सीकर

विषय:-अनुसूचित जनजाति और अन्य परंपरागत वन निवासी (वनाधिकार की मान्यता) अधिनियम 2006 एवं 2008 के अन्तर्गत एफ.आर.ए. के संबंध में उपखण्ड स्तरीय कमेटी की बैठक की कार्यवाही एवं अदेय प्रमाण भिजवाने बाबत।

उपरोक्त विषयान्तर्गत लेख हैं कि श्री कंचन कुमार चौधरी, वरिष्ठ महा प्रबंधक, सीकर-II अलीगढ ट्रांसमिशन लिमिटेड (100% सबसिडियरी पावरग्रिड) अलवर के द्वारा "Construction of 765 KV D/C sikar-II Aligarh Transmission Line DISTRICT-Sikar, Jaipur and Alwar (Rajasthan) IN RAJASTHAN PORTION AP -01 TO AP 180 Common POINT Rajasthan State Boundry के लिये खसरा नं. 4991/3025, 4932/3024, 5131/3023, व 2763 ग्राम बधाला की ढाणी तहसील दातारामगढ जिला सीकर क्षेत्रफल 0.2278 हेक्टेयर वन भूमि का प्रत्यावर्तन हेतु पर्यावरण, वन एवं जलवायु परिवर्तन मंत्रालय जिसका वरिष्ठ महा प्रबंधक, सीकर-II अलीगढ ट्रांसमिशन लिमिटेड (100% सबसिडियरी पावरग्रिड) अलवर के द्वारा निर्माण किया जाना प्रस्तावित हैं। प्रस्तावित सीकर-II अलीगढ ट्रांसमिशन लिमिटेड (100% सबसिडियरी पावरग्रिड) के मध्य आने वाली रक्षित वन भूमि की भूमि के सड़क निर्माण कार्य में आ रही ग्राम बधाला की ढाणी के राजस्व ग्राम बधाला की ढाणी की वन भूमि क्षेत्रफल व खसरा नं. 4991/3025, 4932/3024, 5131/3023, व 2763 कुल रकबा 5.916 में से 0.2278 हैं व वन भूमि के राजस्व ग्राम ग्राम बधाला की ढाणी तहसील दातारामगढ जिला सीकर के वन एवं जलवायु परिवर्तन मंत्रालय भारत सरकार की वेबसाइट पर प्रस्ताव संख्या FP/RJ/TRANS/144853/2021 के द्वारा आवेदन किया गया हैं। जिसके लिए अनुसूचित जनजाति और अन्य परंपरागत वन निवासी (वन अधिकारी की मान्यता) अधिनियम, 2006 के अन्तर्गत वनाधिकार प्रमाण-पत्र (FRA Certificate) जारी करने के संबंध झायवर्जन वन भूमि 0.2278 हेक्टेयर का प्रत्यावर्तन झायवर्जन पत्रावली श्रीमान जिला कलक्टर महोदय सीकर को प्रस्तुत की गई हैं।

वन अधिनियम 2006 एवं 2008 के अन्तर्गत वर्णित कोई भी अनुसूचित जनजाति और अन्य परंपरागत वन निवासी का कोई दावा लम्बित नहीं व वन भूमि पर प्रारम्भिक कृषक समुदायों के हित प्रभावित नहीं होने का उपखण्ड स्तरीय कमेटी की बैठक का अदेय प्रमाण पत्र, एवं बैठक कार्यवाही की प्रति सहित भिजवाया जाना सुनिश्चित करे। ताकी जिला स्तरीय कमेटी द्वारा वनाधिकार प्रमाण-पत्र (FRA Certificate) जारी किया जा सकें।

मुख्य कार्यकारी अधिकारी,
जिला परिषद, सीकर

दिनांक:- 2-6-23

क्रमांक :- जिपसी/निर्माण/झायवर्जन/2023/ 2917

प्रतिलिपि:- सूचनार्थ

1. श्रीमान जिला कलक्टर सीकर।
2. श्री कंचन कुमार चौधरी, वरिष्ठ महा प्रबंधक, सीकर-II अलीगढ ट्रांसमिशन लिमिटेड (100% सबसिडियरी पावरग्रिड) अलवर।
3. कार्यालय प्रति।

Received
8/2/2023

राजस्थान-सरकार
कंचन कुमार चौधरी
मुख्य महाप्रबंधक
पावरग्रिड, अलवर

मुख्य कार्यकारी अधिकारी,
जिला परिषद सीकर

FRA-Jaipur

FORM-I

(for linear project)

Government of Rajasthan
Office of the District Collector, Jaipur

No. ZPJ/MADA/2023/ 570

Date 28/04/2023


TO WHOMSOEVER IT MAY CONCERN

In compliance of the Ministry of Environmental and Forests (MoEF), Government of India's letter No. 11-9/98-FC(pl.) dated 3rd August 2009 wherein the MoEF issued guidelines on submission of evidences for having initiated and completed the process of settlement of rights under the Scheduled Tribes and Other Traditional Forest Dwellers (Recognition of Forest Rights) Act, 2006 ('FRA' for short) on the forest land proposed to be diverted for non-forest purpose read with MoEF letter dated 5th February 2013 wherein MoEF issued certain relaxation in respect of linear projects, it is certified that **11.2828 hectares (Village Buchara Khasra No. 1077, 1078, 1079, 1092, 1093 and Village Kirarodh Khasra No. 1190/6, 1189/6, 22, 1205/42, 1204/41)** of forest land proposed to be diverted in favour of **POWER GRID ALIGARH SIKAR TRANSMISSION LTD ALWAR, RAJASTHAN** (name of user agency) for **Construction of 765 KV D/C Sikar-II – Aligarh Transmission Line, District-Sikar, Jaipur and Alwar (Raj.) at village Buchara & Kirarodh** (purpose for diversion of forest land) in Jaipur district falls within jurisdiction of **TEHSIL PAOTA**.

It is further certified that:

- the complete process for identification and settlement of rights under the FRA has been carried out for the entire **11.2828** hectares of forest area proposed for diversion. A copy of records of all consultations and meetings of the Forest Rights Committee(s), Ward Sabha(s), Sub-Division Level Committee(s) and the District Level Committee are enclosed as annexure 1 to 2 respectively.
- the diversion of forest land for facilities managed by the Government as required under section 3 (2) of the FRA have been completed and The Sub-Division and District Level Committee have given their consent to it; (The consent of the concerned Ward Sabhas is not required as per MoEF GOL latter No.11.09.08-FC(pt.) dated 05.02.2013 & 05.01.2013)
- the proposal does not involve recognized rights of Primitive Tribal Groups and Pre-agricultural communities.

Encl: As above


कंचन कुमार चौधरी
मुख्य महाप्रबंधक
पावरग्रिड, अलवर

RajKaj Ref No. : 3727094

Signature

(Full name and official seal of the District Collector)

Signature valid

Digitally signed by Prakash Rajpurohit
Designation : Collector & District
Magistrate
Date: 2023.04.27 17:45:19 IST
Reason: Approved

राजस्थान सरकार
कार्यालय मुख्य कार्यकारी अधिकारी एवं पदेन मुख्य परियोजना अधिकारी (माडा)
जिला परिषद जयपुर

E-Mail Id:- madajaipur@gmail.com

Ph. 0141-2207970

क्रमांक : जिपज/माडा/वन/बैठक/2023/

दिनांक:-

बैठक का कार्यवाही विवरण

आज दिनांक 12.04.2023 को 12:00 PM पर कलेक्ट्रेट जयपुर सभागार में जिला स्तरीय वनाधिकार समिति जयपुर ग्रामीण की बैठक आयोजित की गई, जिसमें समिति अध्यक्ष श्रीमान् जिला कलक्टर जयपुर, मुख्य कार्यकारी अधिकारी एवं अतिरिक्त मुख्य कार्यकारी अधिकारी जिला परिषद जयपुर, उपवन संरक्षक जयपुर-उत्तर एवं मनोनित जिला परिषद सदस्य श्री रामकेश मीणा, श्री विजय मीणा एवं श्री मनोज कुमार कुमावत उपस्थित हुए। बैठक में अनुसूचित जनजाति और अन्य परम्परागत वन निवासी (वन अधिकारों की मान्यता) अधिनियम 2006 एवं नियम-2008 एवं संशोधित नियम-2012 के अन्तर्गत वरिष्ठ महाप्रबंधक, पावरग्रिड, जिला अलवर के द्वारा प्रस्तावित Construction of 765 KV D/C Sikar-II - Aligarh Transmission Line, District- Sikar, Jaipur and Alwar (Raj.) के लिए ग्राम बुचारा (खसरा नं. 1077, 1078, 1079, 1092 व 1093 से 11.0617 हेक्टेयर वन भूमि) व ग्राम किराड़ोद (खसरा नं. 1190/6, 1189/6, 22, 1205/42 व 1204/41 से 0.2211 हेक्टेयर वन भूमि) तहसील पावटा क्षेत्र की आवश्यक 11.2828 हेक्टेयर वनभूमि के परिवर्तन (Diversion) के सम्बंध में चर्चा एवं विचार-विमर्श किया गया।

उपखण्ड अधिकारी पावटा जयपुर के पत्रांक 2032 दिनांक 16.11.2022 के अनुसार उपखण्ड स्तरीय समिति द्वारा बैठक में विस्तृत चर्चा व विचार-विमर्श उपरान्त उक्त परियोजना के लिए कुल आवश्यक 11.2828 हेक्टेयर वनभूमि का FRA प्रमाण जारी करने हेतु सहमति दी गई है।

जिला स्तरीय समिति शहर की बैठक के दौरान अभिलेखों के आधार पर यह पाया गया कि उपरोक्तानुसार आवश्यक 11.2828 हेक्टेयर वनभूमि के चारों ओर निवासरत किसी व्यक्ति या समुदाय कोई भी दावे अनुसूचित जनजाति और अन्य परम्परागत वन निवासी (वन अधिकारों की मान्यता) अधिनियम 2006 के नियम 2008 एवं संशोधित नियम 2012 अन्तर्गत लब्धित अथवा अनिर्णित नहीं है। अधिनियम की धारा 3(1)(e) के अनुसार जनजाति समूहों और कृषि पूर्व समुदायों के अधिकारों को सुरक्षित रखा गया है। समिति की चर्चा उपरान्त निर्णय लिया गया कि उक्त वनभूमि का नियमानुसार संक्षम स्तर से प्रत्यावर्तन प्रमाण पत्र जारी किया जाता है, तो किसी प्रकार की आपत्ति नहीं है। अनुसूचित जनजाति और अन्य परम्परागत वन निवासी (वन अधिकारों की मान्यता) अधिनियम 2006 के अन्तर्गत अधिकारों के व्यवस्थापन की सम्पूर्ण प्रक्रिया पूर्ण की जा चुकी है।

समिति सदस्यों के द्वारा सर्वसहमति से लिये गये निर्णय की अनुपालना में अध्यक्ष जिला कलक्टर जयपुर द्वारा उक्त 11.2828 हेक्टेयर वनभूमि का FRA अन्तर्गत परिवर्तन (डायवर्जन) प्रमाण पत्र जारी करने हेतु निर्देशित कर बैठक समाप्त की गई।

(मनफूल बिश्नोई)
(मनफूल बिश्नोई)
उपवन संरक्षक
जयपुर (उत्तर)

(सुमन देवी)
अतिरिक्त मुख्य कार्यकारी अधिकारी
एवं पदेन परियोजना अधिकारी (माडा)
जिला परिषद जयपुर

(जसमीन सिंह संधू)
मुख्य कार्यकारी अधिकारी एवं
पदेन मुख्य परियोजना अधिकारी (माडा)
जिला परिषद जयपुर

(प्रकाश राजपुरोहित)
जिला कलक्टर
जयपुर

(रामकेश मीणा)
जिला परिषद सदस्य
वार्ड संख्या-25

(विजय मीणा)
जिला परिषद सदस्य
वार्ड संख्या-30

(मनोज कुमार कुमावत)
जिला परिषद सदस्य
वार्ड संख्या-103
जिला परिषद सदस्य, जयपुर
(वार्ड नं.-14)

कंचन कुमार चौधरी
मुख्य महाप्रबंधक
पावरग्रिड, अलवर

राजस्थान सरकार
कार्यालय मुख्य कार्यकारी अधिकारी एवं पदेन मुख्य परियोजना अधिकारी (माडा),
जिला परिषद जयपुर

E-Mail Id:- madajalpur@gmail.com

Ph. 0141-2207970

क्रमांक : जिपज/माडा/वन/बैठक/2023/545 - 558

दिनांक:- 06-04-2023

बैठक सूचना

अनुसूचित जनजाति और अन्य परम्परागत वन निवासी (वन अधिकारों की मान्यता) अधिनियम 2006 एवं नियम-2008 एवं संशोधित नियम-2012 के अन्तर्गत जिले के शहरी व ग्रामीण क्षेत्र में विभिन्न परियोजनाओं हेतु आवश्यक वनभूमि का FRA प्रमाण पत्र जारी करने के सम्बंध में अधिनियम की क्रियान्विति हेतु श्रीमान् जिला कलक्टर महोदय की अध्यक्षता में गठित जिला स्तरीय समिति की दिनांक 10.04.2023 को 04:00 PM पर कलेक्ट्रेट जयपुर सभागार में बैठक आयोजित की जावेगी।

उक्त बैठक में जिले के शहरी व ग्रामीण क्षेत्र हेतु गठित जिला स्तरीय समिति के निम्न सदस्य एवं अधिकारी द्वारा भाग लिया जावेगा:-

क्र.सं.	नाम अधिकारी/पदनाम/मनोनित सदस्य	
1	जिला कलक्टर जयपुर	अध्यक्ष
2	मुख्य/अतिरिक्त मुख्य कार्यकारी अधिकारी एवं पदेन परियोजना अधिकारी, माडा, जिला परिषद जयपुर	सदस्य सचिव
3	मण्डल वन अधिकारी या उपवन संरक्षक	सदस्य
4	उपायुक्त नगर निगम जयपुर जौन	सदस्य
5	श्री भूपेन्द्र मीणा, पार्सद, वार्ड नं.-11, नगर निगम जयपुर हैरिटेज	सदस्य
6	श्रीमती भगवती देवी, पार्सद वार्ड नं.-27, नगर निगम जयपुर हैरिटेज	सदस्य
7	श्री रजत विशनोई, पार्सद वार्ड नं.-09, नगर निगम जयपुर हैरिटेज	सदस्य
8	श्री रामकेश मीणा, जिला परिषद सदस्य, वार्ड संख्या-25	सदस्य
9	श्री विजय मीणा, जिला परिषद सदस्य, वार्ड संख्या-30	सदस्य
10	श्री मनोज कुमार कुमावत, जिला परिषद सदस्य, वार्ड संख्या-03	सदस्य

उक्त बैठक अधिशाषी अभियंता (टीएण्डसी) आरवीपीएन जयपुर सिटी, वरिष्ठ महाप्रबंधक पावरग्रिड जिला अलवर एवं अधिशाषी अभियंता जन स्वास्थ्य अभियांत्रिकी विभाग परियोजना खण्ड-द्वितीय (उत्तर) जयपुर के द्वारा भी भाग लिया जाएगा।

बैठक एजेन्डा :-

उपखण्ड स्तरीय समिति से अनापत्ति प्राप्त निम्न परियोजनाओं के लिए आवश्यक वनभूमि को परिवर्तन कर जिला स्तर से FRA प्रमाण पत्र जारी करने के सम्बंध में चर्चा व विचार-विमर्श किया जावेगा :-

- अधिशाषी अभियंता (टीएण्डसी), आरवीपीएन, जयपुर सिटी के laying for under ground 132 KV XLPE 500 Sq. MM cable from 220 KV GSS Kunda ki Dhani to 132 KV GIS Laxman Doongari, Jaipur City Dist. Jaipur हेतु आवश्यक 0.1592 हेक्टेयर वनभूमि
- वरिष्ठ महाप्रबंधक, पावरग्रिड, जिला अलवर के द्वारा Construction of 765 KV D/C Sikar-II - Aligarh Transmission Line, District- Sikar, Jaipur and Alwar (Raj.) के लिए ग्राम बुचारा व किराड़ोद तहसील पावटा क्षेत्र की आवश्यक 11.2828 हेक्टेयर वनभूमि
- अधिशाषी अभियंता जन स्वास्थ्य अभियांत्रिकी विभाग, परियोजना खण्ड-द्वितीय (उत्तर) जयपुर के द्वारा laying of pipe line water supply project at Amer Village हेतु आवश्यक 0.9406 हेक्टेयर वनभूमि

Signature valid

Digitally signed by Sunan Devi
Designation: Additional Chief
Executive Officer/Chief ADPC
Date: 2023.04.06 12:27:43 IST
Reason: Approved

RajKaj Ref No. : 3582293

कंचन कुमार चौधरी
मुख्य महाप्रबंधक
पावरग्रिड, अलवर



कार्यालय उपखण्ड अधिकारी पावटा जिला जयपुर (राज.)

क्रमांक:-राजस्व/2022/ 2032

दिनांक :- 16/11/22

अतिरिक्त मुख्यकारी कार्यकारी अधिकारी
एवं पदेन परियोजना अधिकारी (माडा)
जिला परिषद जयपुर

विषय:- वन भूमि प्रत्यावर्तन वास्ते - पावर ग्रिड अलीगढ
सीकर ट्रांसमिशन लिमिटेड जयपुर के पावटा के
ग्राम बुचारा एवं किराडोद की कुल 11.2828 हैक्टेयर

प्रसंग:- क्रमांक: जिपज/माडा/वन/2022-23/161-164
दिनांक 27.07.2022 की पालना में।

महोदय

उपरोक्त प्रासांगिक विषयान्तर्गत निवेदन है कि पावरग्रिड अलीगढ सीकर ट्रांसमिशन लिमिटेड, जयपुर के पावटा तहसील के ग्राम बुचारा टावर लोकेशन 81/2-81/6 खसरा नम्बर 1077 तथादि (11.0617 हैक्टेयर) तथा किराडोद टावर लोकेशन 102/0 से 103/0 खसरा न. 22 तथादि (0.2211 हैक्टेयर) कुल 11.2828 हैक्टेयर से पावरग्रिड अलीगढ सीकर ट्रांसमिशन लाईन स्थापित किये जाने के संबंध में उक्त अधिनियम मे तहत अनापति प्रमाण पत्र जारी करने हेतु निवेदन किये जाने पर उपखण्ड स्तरीय गठित समिति बैठक दिनांक 10.11.2022 को अद्योहस्ताक्षरकर्ता कि अध्यक्षता में अनुसूचित जनजाति एवं परम्परागत वननिवासी (वन अधिकारी कि मान्यता) अधिनियम, 2006 एवं तत्संबंधी नियम 2008 संशोधन नियम 2012 के अन्तर्गत वनाधिकार प्रमाण पत्र (FRA सर्टिफिकेट) की क्रियान्वित के संबंध मे सम्पन्न हुई बैठक का कार्यावाही विवरण इस पत्र के संलग्न आगामी आवश्यक कार्यवाही हेतु सादर प्रेषित है।

संलग्न:- बैठक कार्यवाही विवरण

उपखण्ड अधिकारी
उपखण्ड अधिकारी
पावटा (जयपुर)
पावटा जयपुर

SDM OFFICE PAOTA, Email- sdo.paota.jpr@gmail.com, Add-Oppsite to JN Vidhayalay, Paota, 303106

कंचन कुमार चौधरी
मुख्य महाप्रबंधक
पावरग्रिड, अलवर

कार्यालय उपखण्ड अधिकारी, पावटा जिला जयपुर

बैठक कार्यवाही विवरण

उपखण्ड स्तरीय परम्परागत वननिवासी(वन अधिकारों की मान्यता) 2008 एवं नियम 2008 तथा संशोधित नियम 2012 के अन्तर्गत गठित उपखण्ड स्तरीय समिति की बैठक दिनांक: 10.11.2022 को कार्यालय उपखण्ड पावटा, उपखण्ड की अध्यक्षता में सम्पन्न हुई। बैठक में निम्न प्रस्ताव पर चर्चा की गई।

पॉवरगिड अलगढ़ सीकर ट्रांसमिशन लिमिटेड, अलवर के द्वारा प्रस्ताव जो कि 765 कॅवी डबल सर्किट पारिषण लाइन निर्माण के लिए पावटा तहसील के ग्राम बुचारा टॉवर लोकेशन 81/2-81/6 खसरा संख्या 1077 तथादि(11.0617 हैक्ट.) तथा किराड़ोद टॉवर लोकेशन 102/0 से 103/0 खसरा संख्या 22 तथादि(0.2211 हैक्ट.), कुल 11.2828 हैक्ट. भूमि प्रत्यारोपण करने हेतु वन अधिकार अधिनियम 2006 के तहत अनुसूचित जनजाति और अन्य परम्परागत वन निवास नहीं कर रहे हैं, का प्रमाण पत्र संबंधित है।

समिति द्वारा उक्त प्रकरण में विचार विमर्श कर निर्णय लिया गया है पॉवरगिड अलगढ़ सीकर ट्रांसमिशन लिमिटेड, श्री माधोपुर के द्वारा प्रस्ताव जो कि 765 कॅवी डबल सर्किट पारिषण लाइन निर्माण के लिए पावटा तहसील के ग्राम बुचारा टॉवर लोकेशन 81/2-81/6 खसरा संख्या 1077 तथादि(11.0617 हैक्ट.) तथा किराड़ोद टॉवर लोकेशन 102/0 से 103/0 खसरा संख्या 22 तथादि(0.2211 हैक्ट.), कुल 11.2828 हैक्ट. भूमि प्रत्यारोपण करने हेतु वन अधिकार अधिनियम 2006 के तहत अनुसूचित जनजाति और अन्य परम्परागत वन निवास नहीं कर रहे हैं, का प्रमाण पत्र संबंधित है। उक्त प्रमाण पत्र दिये जाने की चर्चा की गई है।

उपखण्ड पावटा जिला जयपुर में अनुसूचित जनजाति और अन्य परम्परागत वननिवासी (वन अधिकारों की मान्यता) 2006 एवं 2008 तथा संशोधित नियम 2012 के अन्तर्गत परिभाषित कोई भी अनुसूचित जनजाति और अन्य परम्परागत वननिवासी का व्यक्ति/समुदाय उक्त अधिनियम/नियमों के अन्तर्गत दंड किसी भी प्रकार के वन अधिकार हेतु उपरोक्त अधिनियम एवं नियम में उल्लेखित पात्रता नहीं रखता है। अतः अनापत्ति प्रमाण पत्र जारी करने हेतु सहमति प्रदान की गई।

क्षेत्रीय वन अधिकारी पावटा
क्षेत्रीय वन अधिकारी
कोट पतली

विकास अधिकारी
प्रभावित समिति, पावटा जयपुर
सदस्य

तहसीलदार पावटा
पावटा (जयपुर)

उक्त कमेटी की अनुसंशा के आधार पर प्रमाणित किया जाता है।

बीना

प.स.स.
ग्रामा विकास समिति सदस्य
गाँव-42, खोहरा (पावटा)

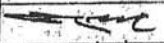



राजू मीणा
राजू मीणा
पंचायत समिति सदस्य
दलित पावटा (जयपुर)
मीरा देवी
मीरा देवी
प.स.स. सदस्य गाँव नं-05
बुचारा फतेहपुरा (पावटा)

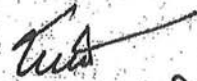
उपखण्ड अधिकारी
पावटा जयपुर

कंचन कुमार चौधरी
मुख्य महाप्रबंधक
पावरगिड, अलवर

FRA उपस्थिति

श्रीमान जिला कलेक्टर, जयपुर के पत्रांक क्रमांक जिपज/माडा/वन/2022-23/161-164 दिनांक 27.07.2022 की पालना में अनुसूचित जनजाति एवं परंपरागत वन निवासी (वन अधिकारों की मान्यता) अधिनियम, 2006 के अंतर्गत वनाधिकार प्रमाण पत्र (FRA सर्टिफिकेट) के संबंध में उपखंड स्तरीय समिति की बैठक दिनांक 10.11.2022 को 11:00 बजे अधोहस्ताक्षरकर्ता के कक्ष में रखी गई जिसमें निम्न पदाधिकारियों ने भाग लिया:-

क्रम संख्या	अधिकारी का नाम	पद	हस्ताक्षर	वि. वि.
01	हरदाम सिंह	वनपाल		
02	संदीप जैन	प्रबंधक		
03	काबूलाल कुमार	NTDR		
04	राकेश कुमार वर्मा	BDO		
05				


उपखंड अधिकारी
तहसील - पावटा
जिला - जयपुर


कंचन कुमार चौधरी
मुख्य महाप्रबंधक
पावरग्रिड, अलवर

न्यायालय उपखण्ड अधिकारी पावटा जिला जयपुर (राज.)

क्रमांक:- राजस्व / 2022 / 1986 - 90

दिनांक:- 3-11-22

प्रेषित:- तहसीलदार पावटा,

विकास अधिकारी पावटा, वन अधिकारी व डिप्टी मनेजर

पावर ग्रिड

विषय:- 765 के.वी. डी.सी. सीकर-अलीगढ़ ट्रांसमिशन लाईन हेतु बैठक
के संबंध में।

प्रसंग:- श्रीमान जिला कलेक्टर महोदय जयपुर के पत्रांक
जिपज/माडा/वन/2022-23/161-164 दिनांक 27.07.2022
के संबंध में।

उपरोक्त विषयान्तर्गत लेख है कि ग्राम बुधारा एवं किरारोड में 765 के.वी.
सीकर से अलीगढ़ ट्रांसमिशन लाईन हेतु अनुसूचित जनजाति एवं अन्य परम्परागत वन्यवासी
अधिनियम 2006 के अनुसार जारी वन भूमि आयोजन वन आपति प्रमाण-पत्र के संबंध में
अद्योहस्ताक्षरकर्ता कार्यालय में दिनांक 10.11.2022 को 11.00 बजे बैठक रखी गयी है।

अतः इस बैठक में आपकी उपस्थिति अनिवार्य है। अतः नियत समय पर इस कार्यालय
में उपस्थित होना सुनिश्चित करें

62
0-11-22
4-11-22
दा. ज. कुमार (अ.क.)

8078642914

R
[Sanjeev Kumar Arya]
LDC
[9799758019]

प्रमुख
4-11-2022
(प्रेम कुमार)
चौकीदार

उपखण्ड अधिकारी
पावटा जयपुर

SDM OFFICE PAOTA, Email- sdo.paota.jpr@gmail.com, Add- Oppsite to JN Vidhayalay, Paota, 303106

कंचन कुमार चौधरी
मुख्य महाप्रबंधक
पावरग्रिड, अलवर

न्यायालय उपखण्ड अधिकारी पावटा जिला जयपुर (राज.)

क्रमांक:- राजस्व / 2022 / 1986-90

दिनांक:- 3.11.22

प्रेषित:- तहसीलदार पावटा,

विकास अधिकारी पावटा, वन अधिकारी व डिप्टी मेनेजर

पावर ग्रिड


विषय:- 765 के.वी. डी.सी. सीकर-अलीगढ ट्रांसमिशन लाईन हेतु बैठक
के संबंध में।

प्रसंग:- श्रीमान जिला कलक्टर महोदय जयपुर के पत्रांक
जिपज/माडा/वन/2022-23/161-164 दिनांक 27.07.2022
के संबंध में।

उपरोक्त विषयान्तर्गत लेख है कि ग्राम बुचारा एवं किरारोड में 765 के.वी.
सीकर से अलीगढ ट्रांसमिशन लाईन हेतु अनुसूचित जनजाति एवं अन्य परम्परागत वन्यवासी
अधिनियम 2006 के अनुसार जारी वन भूमि आयोजन वन आपति प्रमाण-पत्र के संबंध में
अद्योहस्ताक्षरकर्ता कार्यालय में दिनांक 10.11.2022 को 11.00 बजे बैठक रखी गयी है।

अतः इस बैठक में आपकी उपस्थिति अनिवार्य है। अतः नियत समय पर इस कार्यालय
में उपस्थित होना सुनिश्चित करें


कंचन कुमार चौधरी
मुख्य महाप्रबंधक
पावरग्रिड, अलवर


उपखण्ड अधिकारी
पावटा जयपुर

कार्यालय पंचायत समिति पावटा, जिला-जयपुर (राज.)

Email ID:- bdo.jai.paota@gmail.com

क्रमांक:- पंसा/पंचा.शा./ 2022/ 30/0

दिनांक:- 07/10/2022

श्रीमान उपखण्ड अधिकारी
उपखण्ड पावटा (जयपुर)।

विषय:- अनुसूचित जनजाति और अन्य परम्परागत वन निवासी (वन अधिकारों की मान्यता) अधिनियम 2006 के तहत 11.2828 हेक्टेयर वन भूमि में हेतु विशेष ग्राम सभा की बैठक दौरान प्राप्त अन्नापति प्रमाण पत्र एवं प्रस्ताव भिजवाने बाबत।

प्रसंग:- आपका पत्रांक 1405 दिनांक 04.08.2022

महोदय,

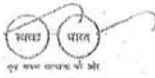
उपरोक्त विषयान्तर्गत निवेदन है अनुसूचित जनजाति और अन्य परम्परागत वन निवासी (वन अधिकारों की मान्यता) अधिनियम 2006 के तहत 11.2828 हेक्टेयर वन भूमि में हेतु विशेष ग्राम सभा की बैठक के दौरान प्राप्त ग्राम पंचायत जोधपुरा एवं बुचारा के अन्नापति प्रमाण पत्र एवं प्रस्ताव मूल ही संलग्न कर श्रीमानजी की सेवामें अग्रिम कार्यवाही हेतु सादर प्रेषित है:-

संलग्न:- उपरोक्तानुसार।

विकास अधिकारी
पं.स. पावटा जिला जयपुर

(कैलाश चन्द्र शर्मा)
(वरि. सहायक)
(राजस्व शाखा)

कंचन कुमार चौधरी
मुख्य महाप्रबंधक
पावरग्रिड, अलवर



कार्यालय ग्राम पंचायत-जोधपुरा



पंचायत समिति - पावरा जिला- जयपुर (राज.)

सरपंच / ग्राम विकास अधिकारी
ग्राम पंचायत
जोधपुरा

श्रीमान

क्रमांक/ग्रा.सभा/प्रस्ताव :- 3

"अनापाते प्रमाण पत्र"

दिनांक 22.10.22

विषय :- अनुसूचित जनजाति और अन्य परम्परागत वन आधिकारों की मान्यता आधेतिथि 2006 के तहत 0.2212 है वन भूमि में 365 कै.वी. डबल सर्किल सीकर- अलीगढ़ पारिषद लाइट (PASTAL) के निर्माण कार्य में

संदर्भ :- श्रीमान विकास अधिकारी महोदय पंचायत समिति पावरा के पत्रांक 2235/3 दिनांक - 27.09.22 की पालना में ग्राम किराडोड ग्राम पंचायत जोधपुरा, पावरा अपनी सीकर से अलीगढ़ 365 कै.वी. डबल सर्किल पारिषद लाइट निर्माण हेतु टावर संख्या 102/00 और 103/0 जो की स्वसंयोज संख्या 1190/6, 1189/6, 22, 1205/42, 1204/41 ग्राम किराडोड में 0.2212 है भूमि में है।

उपरोक्त प्रस्ताव पर विचार विमर्श के बाद आज दिनांक - 02.10.22 को सर्वसम्मति से यह प्रस्ताव अनुमोदित पारित किया गया है कि उक्त वन भूमि में उपरोक्त टावर/ लाइट निर्माण कार्य क्रमांक में किसी भी जनजातीय वर्ग/समूह/आबादी को विस्थापित या प्रभावित नहीं किया गया है। उक्त वन भूमि में अनुसूचित जनजाति और अन्य परम्परागत वन निवासी तथा व्यक्ति समूह निवास नहीं करता है। ग्राम पंचायत जोधपुरा को ग्राम किराडोड में उक्त वन भूमि से हासमिशान लाइट के निर्माण से कोई अपाति नहीं है। ग्राम सभा इस प्रस्ताव से एकमत है यह अनापाते प्रमाण पत्र ग्राम पंचायत जोधपुरा की बैठक दिनांक 02.10.22 संख्या 03 द्वारा पारित की जाती है।

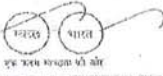
ग्राम विकास अधिकारी
ग्राम पंचायत जोधपुरा
प.स. पावरा जि. जयपुर

सरपंच
ग्राम पंचायत जोधपुरा
प.स. पावरा (जयपुर)

कंचन कुमार चौधरी
मुख्य महाप्रबंधक
पावरग्रिड, अलवर

कार्यालय :- ग्राम पंचायत, बुचारा

पंचायत समिति पावटा (जयपुर) राज.



प्रेषक:-

बिमला देवी

सरपंच

ग्राम पंचायत बुचारा

पंचायत समिति पावटा (जयपुर)

मॉ. 9828493395

प्रेषिती:

श्रीमान्

क्रमांक-ग्रा./पं./बु./ग्रा.समा/संख्या 03 'अनापाते प्रमाण पत्र'

दिनांक 02-10-22

विषय :- अनुसूचित जनजाती और अन्य परम्परागत वन अधिकारी की मान्यता अधिनियम 2006 के तहत 11.1.28 है। वन भूमि में 765 कै.वी. डबल सर्किट सीकर-अलीगढ़ पारिषद लाइन (PASTL) के निर्माण कार्य में।

संदर्भ:- श्रीमान विकास अधिकारी महोदय पंचायत समिति पावटा के पत्रांक 2235/37 दिनांक 27.09.22 की पालना में ग्राम बुचारा ग्राम पंचायत बुचारा, पावटा अपनी सीकर-अलीगढ़ 765 कै.वी. डबल सर्किट पारिषद लाइन निर्माण हेतु टावर संख्या 81/2, 81/3, 81/4, 81/5, 81/6 जो कि स्वसंख संख्या 1077, 1078, 1079, 1092, 1193 ग्राम बुचारा में 11.28.28 है। भूमि में है।

उपरोक्त प्रस्ताव पर विचार विमर्श के बाद आज दिनांक-02-10-22 को सर्वसम्मति से यह प्रस्ताव अनुमोदित पारित किया गया है कि उक्त वनभूमि में उपर्युक्त टावर लाइन निर्माण क्रमांक में किसी भी जनजातीय वर्ग/समूह/आबादी को विस्थापित या प्रभावित नहीं किया गया है। उक्त वन भूमि में अनुसूचित जनजाती और अन्य परम्परागत वन निवासी तथा व्यापक समूह निवास नहीं करता है।

ग्राम पंचायत बुचारा को ग्राम बुचारा में उक्त वनभूमि में ट्रांसमिशन लाइन के निर्माण से कोई अपरिणति नहीं है। ग्राम सभा इस प्रस्ताव से एकमत है।

यह अनापाते प्रमाण पत्र ग्राम पंचायत बुचारा की बैठक दिनांक 02-10-22 के प्रस्ताव संख्या 03 द्वारा पारित की जाती है।

कंचन कुमार चौधरी
मुख्य महाप्रबंधक
पावरग्रिड, अलवर

श्रीमान्
ग्राम विकास अधिकारी
ग्राम पंचायत, बुचारा
पावटा, जयपुर

बिमला देवी

प्रस्ताव सं. 3

लेखक कार्यवाही निरतन ग्राम कोटा-2-10.2.2011

लाईन के निकालने की सीकर - अलीगढ़ पारेषण
765 K.V. डी/सीकर - अलीगढ़ पारेषण
की स्वीकृति हेतु F.R.A. (अनापत्ति
प्रमाण पत्र) जारी करने के संबंध में।

निर्णय :- उपरिष्ठ कोरम के समस्त अधिकारी महोदय ने
प्रस्ताव स्वीकार किया श्री श्रीमान विकास अधिकारी महोदय
पंचायत समिति पावटा, जयपुर के आदेश क्रमांक

2936 - 37 दिनांक 21-03-2022 विषय 765 K.V /

डी/सीकर अलीगढ़ पारेषण लाईन टावर संख्या

102/00 से 103/00 जो कि खसरा संख्या 1130/6,

1189/6, 22, 1205/42, 1204/41 ग्राम डिराडोद

में (0.2212 पूर्वन शर्त) हेमप्लेट है।

उक्त लाईन के गलियारे में ग्राम जोधपुरा

में अनुसूचित जनजाति तथा व्यक्ति सहित उक्त

खसरा में निवास नहीं करते हैं। उक्त लाईन

के लिए अनापत्ति प्रमाण पत्र जारी करने के लिए

उपस्थित कोरम ने विचार - विमर्श किया

तथा 765 K.V. डी/सीकर - अलीगढ़ पारेषण

लाईन निकालने हेतु (F.R.A.) अनापत्ति प्रमाण

पत्र जारी करने का निर्णय सर्वसम्मति से पारित

किया गया।

कंचन कुमार चौधरी
मुख्य महाप्रबंधक
पावरग्रिड, अलवर

ग्राम विकास अधिकारी
ग्राम पंचायत जोधपुरा
पं. स. पावटा जि. अलवर

सरपंच
ग्राम पंचायत जोधपुरा
पं. स. पावटा (जयपुर)

पैठक कार्यवाही विवरण ग्राम सभा 02-10-2022

प्रस्ताव संख्या 01 :- मुख्यमंत्री चिरंजिवि भोजना का व्यापक प्रचार प्रसार करने एवं भोजना से आम जन को लाभान्वित किया जाने पर चर्चा:-

निर्णय :- उपस्थित कौंसल एवं अध्यापक महाशयों के समक्ष सचिव ग्राम पंचायत एवं ANM श्रीमती कीर्ति भादव ने मुख्यमंत्री चिरंजिवि भोजना के बारे में विस्तार से समझाया और की जिन परिवारों को राशनकार्ड से खाद्यान्न आपूर्ति मिलती है उन परिवारों (NFSA हैं) को उक्त भोजना का लाभ राज्य सरकार द्वारा मुफ्त 10 लाख रुपये तक का मुफ्त इलाज मुहैया करवाती है व साथ ही प्रवेश के वे परिवार जिनको वर्तमान में राज्य / केंद्र सरकार द्वारा मैडीकल / मैडीकल अस्पेक्ट निधम के अंतर्गत लाभ नहीं मिल रहा है वे परिवार रु 800 850 (आठ सौ पचास) का भुगतान कर भोजना में जुड़ सकते हैं। उक्त राज्य का कोई भी नागरिक भोजना से जुड़ सकता है। NFSA एवं SBCC के पूर्व में लाभान्वित परिवारों को इस भोजना में पंजीयन करवाने की आवश्यकता नहीं होगी उक्त भोजना का लाभ खाने के लिए नजदीकी E.M.I. पर जाकर Chiranjeevi Mission Gov. in. पर रजिस्ट्रेशन करवा सकते हैं उक्त भोजना में रजिस्ट्रेशन करवाने के लिए आपके पास जन आधार कार्ड, जन आधार कार्ड नम्बर या जन आधार पंजीयन रसिद में से किसी एक का होना आवश्यक है उक्त भोजना का अधिक से अधिक सभी परिवारों को लाभान्वित करवाने जाने का प्रयास कार्यवाही से पारित किया गया।

प्रस्ताव संख्या 02 ग्राम पंचायत बुचारा की जन आधार सूची (01-01-2022 से 30-06-2022) का अंकेक्षण एवं अनुमोदन निर्णय :- उपस्थित कौंसल एवं अध्यापक महाशयों के समक्ष सचिव द्वारा ग्राम पंचायत क्षेत्र बुचारा, पंचस पावटा की जन आधार सूची (01-01-2022 से 30-06-2022) तक की पढकर सुनाया गया एवं आम जन से उक्त सूची

(11/10)

कचन कुमार चौधरी
मुख्य महाप्रबंधक
परमिट, अलवर

सचिव
ग्राम पंचायत बुचारा
पंचस पावटा

लोक कार्यवाही विवरण ग्राम सभा . 02-10-2022

- का अंकेक्षण (प्रत्येक परिवार का) करना गाथा जिसके उपरिष्ठ कोरम ने सभी सर्वसामग्री को दानुभादन कीय जन भाषर भोजना प्लेट कार्य के भावमम से विभिन्न लोक प्रभाणकारी भोजनाओं के दसनान्वरीत किया गये लामो का प्रशासनिक प्रतिवेदन संक्षीपत विवरण भोजनाकार लाभ कि लिपि

क्र.सं.	भोजना का लाभ	कुल लाभान्वित परिवार	संरक्षण	कुल लाभ
1	राशन अतिरिक्त गेहू	461	2252	61715
2	राशन गेहू	461	2252	64055
3	अनुजाति के विद्यार्थी हेतु पुर्व मेट्रीक छात्रवृत्ति	10	13	12250
4	अनुजनजाति — 40 —	10	15	15750
5	विशेष पिछा की — 40 —	3	3	2700
6	राज्यी भोजना	23	23	65000
7	मुख्यमंत्री उच्च शिक्षा छात्रवृत्ति	3	3	9500
8	सांभाजिक सुरक्षा पेंशन रु	253	364	1234000
9	58C/m8C के दाजी कैलीट छात्रवृत्ति	2	3	2000
10	जननी सुरक्षा भोजना	10	10	16211

प्रस्ताव संख्या 03 765 K.V. जाल सीकर - अलीगढ़ पारिषद लार्डिन के निकालने की स्वीकृति हेतु F.R.A (अनापति प्रमाण पत्र) जारी करने के संबंध में।

निर्णय :- उपरिष्ठ कोरम के समस्त अध्यक्ष महायम ने प्रस्ताव रखा की श्रीमान विकास अधिकारी महायम पंचायत समिति पावरा, जमपुर के आदेश क्रमांक 2538-37 दिनांक 27-09-2022 विषय 765 K.V. जाल सीकर अलीगढ़ पारिषद लार्डिन टावर संख्या 81/3, 81/4, 81/5, 81/6, 81/12 जो की दसरा नम्बर 1077, 1078, 1079, 1082, 1093 ग्राम कुचारा में 11.06.17 (वन भूमि) है उक्त लार्डिन के गलीमारी में ग्राम कुचारा में अनुसूचित जनजाति भोट सम्म व परम्परागत वन निवासी (वन अधिकारी की मान्यता) तथा व्यक्ति समुह 8 वर

(H)

विमल

कंचन कुमार श्रीधरी
मुख्य महाप्रबंधक
पावराग्रह, अलवर

संख्या
दिनांक

बैठक कार्यवाही विवरण ग्राम सभा - 02-10-2022

खसरा में निवास नहीं करने हे उक्त लॉन के लिए अनापत्ति प्रमाण पत्र जारी करने के लिए उपस्थित कोरम ने विचार विमर्श किया तथा - 165 K.V. 3/4 सीकर - अलीगढ़ पारंपण लॉन निकालने हेतु (F.R.A) अनापत्ति प्रमाण पत्र जारी करने का निर्णय सर्वसम्मती से पारित किया गया।

प्रस्ताव संख्या 04 :- ग्राम पंचायत अंतर्गत बुचारा में अवैध खनन कार्य को रोकवाने बाबत।

निर्णय :- ग्राम पंचायत बुचारा के वार्ड पंच श्री मुलचन्द घोषी ने अधमस्त मर्होदया एवं उपस्थित कोरम को अवगत करवाया कि ग्राम पंचायत अंतर्गत में चारागाह भूमि में चूरी दीर्घ अवैध खनन कार्य किया जा रहा है जो की नियम विरुद्ध है इस अवैध खनन के कारण ग्राम पंचायत व खनन विभाग को बहुत बड़ी हानी हो रही है तथा साथ ही ग्राम पंचायत अंतर्गत में पशुओं व आम आदमियों को हमेशा खतरा रहता है अगर समय अनुसार इस अवैध खनन कार्य को रोकना नहीं रोकवाया गया तो बहुत बड़ी मासही या आपदा हो सकती है अतः इस अवैध खनन को अतिशिष्ट रोकवाया जावे। उक्त प्रस्ताव पर उपस्थित कोरम सर्वसम्मती से निर्णय पारित किया की अतिशिष्ट ही उच्च अधिकारियों को अवगत करवाकर इस अवैध खनन कार्य को रोकवाने का निर्णय सर्वसम्मती से पारित किया गया।

कंचन कुमार चौधरी
मुख्य महाप्रबंधक
पावसगिड, अलवर

कार्यालय पंचायत समिति पावटा, जिला-जयपुर(राज.)

क्रमांक:- पंसपा/पंचा.शा/2022/2935-37

दिनांक:- 27/09/2022

सरपंच/ग्राम विकास अधिकारी
ग्राम पंचायत बुचारा एवं जोधपुरा

विषय:- अनुसूचित जनजाति और अन्य परम्परागत वन निवासी (वन अधिकारों की मान्यता) अधिनियम 2006 के तहत 11.2828 हेक्टेयर वन भूमि में हेतु विशेष ग्राम सभा की बैठक आयोजित करने बाबत।

प्रसंग:- राजस्व/2022/1405 दिनांक 04.08.2022

उपरोक्त विषयान्तर्गत एवं प्रासांगिक पत्र के सदर्भ में लेख है कि पावरग्रिड अलीगढ़ सीकर ट्रांसमिशन लिमिटेड सीकर से अलीगढ़ 765 के.वी. डबल सर्किट पारेषण लाईन टावर संख्या (81/3, 81/4, 81/5, 81/6) जो कि खसरा 1077 1078, 1079, 1092 1093 ग्राम बुचारा में 11.0617 है, (वन भूमि) में एवं टावर संख्या (101/0, 102/0, 103/0, 104/0) जो खसरा संख्या 1190/6, 1189/6, 22, 1205/42, 1204/41 ग्राम किराड़ोद, में 0.2212 है (वन भूमि) में है, कुल 11.2828 है वन भूमि में है, उक्त लाईन के गलियारों में आने वाले ग्राम बुचारा एवं किराड़ोद में अनुसूचित जनजाति और अन्य परम्परागत वन निवासी (वन अधिकारी की मान्यता), अधिनियम 2006 के तहत विशेष ग्राम सभा का आयोजन किये जाने हेतु निर्देशित किया है। अतः आगामी 02 अक्टूबर 2022 को होने वाली ग्राम सभा में उक्त से संबंधी नियमानुसार प्रस्ताव लेकर कार्यवाही करना सुनिश्चित करें।

विकास अधिकारी

पंस. पावटा(जयपुर)

दिनांक:- 27/09/2022

क्रमांक:- पंसपा/पंचा.शा/2022/2935-37

प्रतिलिपि:-

01. श्रीमान उपखण्ड अधिकारी, पावटा।

02. रक्षित पत्रावली।

विकास अधिकारी

पंस. पावटा(जयपुर)

कंचन कुमार चौधरी
मुख्य महाप्रबंधक
पावरग्रिड, अलवर

कार्यालय उपखण्ड अधिकारी पावटा जिला जयपुर (राज.)

क्रमांक/राजस्व/2022/1405

दिनांक:- 04.08.22


विकास अधिकारी,
पंचायत समिति, पावटा।

विषय:- अनुसूचित जनजाति और अन्य परम्परागत वन निवासी(वन अधिकारों की मान्यता) अधिनियम 2006 के तहत 11.2828 हेक्टेयर वन भूमि में हेतु विशेष ग्राम सभा की बैठक आयोजित करने बाबत।

प्रसंग:- श्रीमान अति० मुख्य कार्यकारी अधिकारी एवं पदेन परियोजना अधिकारी महोदय(गाडा), जिला परिषद जयपुर के पत्रांक जिपज/माडा/वन/2022-23/161-164 दिनांक 27.07.22।

उपरोक्त विषयान्तर्गत प्रासांगिक पत्र के सन्दर्भ में लेख है कि पावरग्रिड अलीगढ़ सीकर ट्रांसमिशन लिमिटेड सीकर से अलीगढ़ 765 के०वी० डबल सर्किट पारेषण लाईन टावर संख्या(81/3, 81/4, 81/5, 81/6) जो कि खसरा संख्या 1077, 1078, 1079, 1092, 1093 ग्राम बुचारा में 11.0617 है०(वन भूमि) में एवं टावर संख्या(101/0, 102/0, 103/0, 104/0) जो खसरा संख्या 1190/6, 1189/6, 22, 1205/42, 1204/41 ग्राम किराडोद में 0.2212 है० (वन भूमि) में है, कुल 11.2828 है० वन भूमि में है, उक्त लाईन के गलियारों में आने वाले दो ग्राम बुचारा एवं किराडोद में अनुसूचित जनजाति और अन्य परम्परागत वन निवासी(वन अधिकारी की मान्यता), अधिनियम 2006 के तहत विशेष ग्राम सभा का आयोजन करवाकर नियमानुसार कार्यवाही कर अधोहस्ताक्षरकर्ता को पालना रिपोर्ट भिजवाना सुनिश्चित करे।

संलग्न-उपरोक्तानुसार।


उपखण्ड अधिकारी
पावटा(जयपुर)


कंचन कुमार चौधरी
मुख्य, महाप्रबंधक
पावरग्रिड, अलवर

SDM OFFICE PAOTA, Email- sdo.paota.jpr@gmail.com, Add-Oppsite to JN Vidhaylay, Paota, 303106

राजस्थान सरकार
कार्यालय मुख्य कार्यकारी अधिकारी एवं पदेन मुख्य परियोजना अधिकारी (माडा),
जिला परिषद जयपुर

E-Mail Id:- madajaipur@gmail.com

Ph. 0141-2207970

क्रमांक : जिपज/माडा/वन/2022-23/161-169

दिनांक:- 27-07-2022

उपरिखण्ड अधिकारी,
पावटा, जिला जयपुर।

विषय:- अनुसूचित जनजाति और अन्य परम्परागत वन निवासी (वन अधिकारों की मान्यता) अधिनियम 2006 एवं नियम 2008 एवं संसोधित नियम 2012 के अन्तर्गत Forest Land 11.2828 ha. Diversion Proposal no. FP/RJ/TRANS/144853/2021 For Construction of 765 KV D/C Sikar-II - Aligarh Transmission Line, District- Sikar, Jaipur and Alwar (Raj.)

सन्दर्भ:- वरिष्ठ महाप्रबंधक, पावरग्रिड, जिला अलवर के पत्र क्रमांक NR1/SATL/TW01/PALWAL/ENVIRONMENT/दिनांक 23.06.2022

उपरोक्त विषय एवं सन्दर्भ अन्तर्गत Construction of 765 KV D/C Sikar-II - Aligarh Transmission Line, District- Sikar, Jaipur and Alwar (Raj.) के लिए जयपुर जिले में निम्नानुसार आवश्यक कुल 11.2828 हेक्टेयर वनभूमि का अनुसूचित जनजाति और अन्य परम्परागत वन निवासी (वन अधिकारों की मान्यता) अधिनियम 2006 एवं नियम 2008 एवं संसोधित नियम 2012 अन्तर्गत व्यपवर्तन (Diversion) प्रमाण पत्र जारी करने हेतु Proposal no. FP/RJ/TRANS/144853/2021 प्राप्त हुआ है:-

क्र.स.	तहसील	ग्राम	खसरा नं.	आवश्यक वनभूमि क्षेत्रफल
1	पावटा	Buchara	1077	7.5509
2	पावटा	Buchara	1078	0.3216
3	पावटा	Buchara	1079	2.2914
4	पावटा	Buchara	1092	0.0268
5	पावटा	Buchara	1093	0.8710
6	पावटा	Kirarodh	1190/6	0.0067
7	पावटा	Kirarodh	1189/6	0.0034
8	पावटा	Kirarodh	22	0.1005
9	पावटा	Kirarodh	1205/42	0.0972
10	पावटा	Kirarodh	1204/41	0.0134

प्राप्त प्रस्ताव मूल ही संलग्न कर अनुसूचित जनजाति और अन्य परम्परागत वन निवासी (वन अधिकारों की मान्यता) अधिनियम 2006 एवं नियम 2008 एवं संसोधित नियम 2012 के अन्तर्गत निर्धारित प्रक्रिया अनुसार समिति की चर्चा एवं नियमानुसार आवश्यक कार्यवाही हेतु प्रेषित किया जा रहा है। अतः उक्त प्रस्ताव पर नियमानुसार जांच एवं आवश्यक कार्यवाही कर दस्तावेजों एवं कार्यवाही विवरण अग्रिम कार्यवाही हेतु इस कार्यालय को भिजवाने का श्रम करावें।

संलग्न: उपरोक्तानुसार।

(सुमन देवी) R.A.S.

अतिरिक्त मुख्य कार्यकारी अधिकारी
एवं पदेन परियोजना अधिकारी (माडा)
जिला परिषद जयपुर

दिनांक:- 27-07-2022

- क्रमांक : जिपज/माडा/वन/2022-23/161-169
प्रतिलिपि:
1. श्रीमान् जिला कलक्टर, जिला जयपुर।
 2. वरिष्ठ महाप्रबंधक, पावरग्रिड, जिला अलवर।
 3. रक्षित पत्रावली।

(श्री कैलाश चन्द शर्मा)

(वर्ति. सहायक) (कमरा नं. 10)
राजस्थान सरकार

(23/7/22)
अतिरिक्त मुख्य कार्यकारी अधिकारी
एवं पदेन परियोजना अधिकारी (माडा)
जिला परिषद जयपुर



पावरग्रिड अलीगढ़ सीकर ट्रांसमिशन लिमिटेड

POWERGRID ALIGARH SIKAR TRANSMISSION LIMITED

(A 100% wholly owned subsidiary of Power Grid Corporation of India Limited)

(A Govt. of India Enterprises)

Plot No.-339, Shanti Kunj Scheme, Alwar (Rajasthan)-301001

Annexure- B (i)

Full title of the Project:- Diversion of 15.8321 ha. of Protected forest land for Construction of 765 KV D/C Sikar -II- Aligarh Transmission Line in (Rajasthan), in Rajasthan Portion AP-01 to AP-183 Common Point Rajasthan-Haryana State Boundary. Total Route length 180.946km in District Alwar, Sikar and Jaipur of Rajasthan in Favor of Sikar -II Aligarh Transmission Limited (A 100% owned subsidiary of PGCIL)

Proposal No. : FP/RJ/TRANS/144853/2021

Diversion Area:- 15.8321Ha. (Alwar - 4.3215 ha., Jaipur - 11.2828 ha. and Sikar - 0.2278 ha.)

वन भूमि की विधिक परिस्थिति के अनुपालन का प्रमाण पत्र

यह प्रमाणित किया जाता है कि उपयोगकर्ता एजेंसी पावरग्रिड अलीगढ़ सीकर ट्रांसमिशन लिमिटेड के द्वारा 765 केवी डी/सी सीकर-II-अलीगढ़ ट्रांसमिशन लाइन निर्माण योजना के तहत राजस्थान के अलवर, सीकर और जयपुर संभाग में प्रत्यावर्तित होने वाली वन भूमि की विधिक स्थिति बदली नहीं जाएगी। उपयोगकर्ता एजेंसी इस आशय हेतु वचनबद्ध है।

Name:

Office Seal & Signature:

Designation:

Registered office: B-9 Qutub Institutional Area, Katwaria Scheme, New Delhi-110016

कंचन कुमार चौधरी
Kanchan Kumar Choudhary
मुख्य महाप्रबंधक/Chief General Manager
Powergrid Aligarh Sikar Transmission Ltd.
पावरग्रिड अलीगढ़ सीकर ट्रांसमिशन लि.
(100% Subsidiary of POWERGRID)
अलवर, राजस्थान/Alwar, Rajasthan



पावरग्रिड अलीगढ़ सीकर ट्रांसमिशन लिमिटेड

POWERGRID ALIGARH SIKAR TRANSMISSION LIMITED

(A 100% wholly owned subsidiary of Power Grid Corporation of India Limited)

(A Govt. of India Enterprises)

Plot No.-339, Shanti Kunj Scheme, Alwar (Rajasthan)-301001

Annexure- B (ii)

Full title of the Project: "Diversion of 15.8321 ha. of Protected forest land for Construction of 765 KV D/C Sikar -II- Aligarh Transmission Line in (Rajasthan), in Rajasthan Portion AP-01 to AP-183 Common Point Rajasthan-Haryana State Boundary. Total Route length 180.946km in District Alwar, Sikar and Jaipur of Rajasthan in Favor of Sikar -II Aligarh Transmission Limited (A 100% owned subsidiary of PGCIL)

Proposal No. : FP/RJ/TRANS/144853/2021

Diversion Area:- 15.8321Ha. (Alwar - 4.3215 ha., Jaipur - 11.2828 ha. and Sikar - 0.2278 ha.)

Undertaking

यह प्रमाणित किया जाता है कि उपयोगकर्ता एजेंसी पावरग्रिड अलीगढ़ सीकर ट्रांसमिशन लिमिटेड के द्वारा 765 केवी डी/सी सीकर-II-अलीगढ़ ट्रांसमिशन लाइन निर्माण योजना के तहत राजस्थान के अलवर, सीकर और जयपुर संभाग में प्रतिपूर्ति वनीकरण स्वीकृत भूमि पर ही किया जाएगा। इसके लिए वन विभाग को प्रतिपूर्ति वनीकरण की राशि उपयोगकर्ता एजेंसी द्वारा **CAMPA Fund** में UTR No. SBIN123241577797, Dated - 29.08.2023 के द्वारा जमा करा दी गई है।

Name:

Office Seal & Signature:

Designation:

कंचन कुमार चौधरी

Kanchan Kumar Choudhary

मुख्य प्रबंधक/Chief General Manager

Power Grid Aligarh Sikar Transmission Ltd.

पावरग्रिड अलीगढ़ सीकर ट्रांसमिशन लि.

(100% Subsidiary of POWERGRID)

अलवर, राजस्थान/Alwar, Rajasthan

Registered office: B-9 Qutub Institutional Area,



पावरग्रिड अलीगढ़ सीकर ट्रांसमिशन लिमिटेड

POWERGRID ALIGARH SIKAR TRANSMISSION LIMITED

(A 100% wholly owned subsidiary of Power Grid Corporation of India Limited)

(A Govt. of India Enterprises)

Plot No.-339, Shanti Kunj Scheme, Alwar (Rajasthan)-301001

Annexure- B (iii)

Full title of the Project: " Diversion of 15.8321 ha. of Protected forest land for Construction of 765 KV D/C Sikar -II- Aligarh Transmission Line in (Rajasthan), in Rajasthan Portion AP-01 to AP-183 Common Point Rajasthan-Haryana State Boundary. Total Route length 180.946km in District Alwar, Sikar and Jaipur of Rajasthan in Favor of Sikar -II Aligarh Transmission Limited (A 100% owned subsidiary of PGCIL)

Proposal No. : FP/RJ/TRANS/144853/2021

Diversion Area:- 15.8321Ha. (Alwar - 4.3215 ha., Jaipur – 11.2828 ha. and Sikar – 0.2278 ha.)

Undertaking

राज्य सरकार द्वारा प्रस्तावित सीए योजना के अनुसार वन विभाग द्वारा उपयोगकर्ता एजेंसी की कीमत पर प्रतिपूरक वनीकरण अनुमोदन जारी होने की तिथि से एक वर्ष के भीतर वृक्षारोपण किया जाएगा, प्रतिपूरक वनीकरण शर्त क्रमांक बी(3) में दर्ज स्थानों और क्षेत्रफल के अनुरूप होगा। जहां तक संभव हो, स्थानीय स्वदेशी प्रजातियों का मिश्रण लगाया जाएगा और किसी भी प्रजाति का मोनो-कल्चर नहीं किया जाएगा। वृक्षारोपण के लिए धन उपयोगकर्ता एजेंसी द्वारा **CAMPA Fund** में UTR No. SBIN123241577797, Dated -29.08.2023 के द्वारा जमा करा दी गई है।

Name:

Office Seal & Signature:

Designation:

कंचन कुमार चौधरी
Kanchan Kumar Choudhary
मुख्य महाप्रबंधक/Chief General Manager
Powergrid Aligarh Sikar Transmission Ltd.
पावरग्रिड अलीगढ़ सीकर ट्रांसमिशन लि.
(100% Subsidiary of POWERGRID)
अलवर, राजस्थान/Alwar, Rajasthan

Registered office: B-9 Qutub Institutional Area, Katwaria, Saran, New Delhi-110032



पावरग्रिड अलीगढ़ सीकर ट्रांसमिशन लिमिटेड

POWERGRID ALIGARH SIKAR TRANSMISSION LIMITED

(A 100% wholly owned subsidiary of Power Grid Corporation of India Limited)

(A Govt. of India Enterprises)

Plot No.-339, Shanti Kunj Scheme, Alwar (Rajasthan)-301001

Annexure- B (iv)

Full title of the Project: " Diversion of 15.8321 ha. of Protected forest land for Construction of 765 KV D/C Sikar -II- Aligarh Transmission Line in (Rajasthan), in Rajasthan Portion AP-01 to AP-183 Common Point Rajasthan-Haryana State Boundary. Total Route length 180.946km in District Alwar, Sikar and Jaipur of Rajasthan in Favor of Sikar -II Aligarh Transmission Limited (A 100% owned subsidiary of PGCIL)

Proposal No. : FP/RJ/TRANS/144853/2021

Diversion Area:- 15.8321Ha. (Alwar - 4.3215 ha., Jaipur - 11.2828 ha. and Sikar - 0.2278 ha.)

Undertaking

यह प्रमाणित किया जाता है कि उपयोगकर्ता एजेंसी पावरग्रिड अलीगढ़ सीकर ट्रांसमिशन लिमिटेड के द्वारा 765 केवी डी/सी सीकर-II-अलीगढ़ ट्रांसमिशन लाइन निर्माण योजना के तहत राजस्थान के अलवर, सीकर और जयपुर संभाग में काटे जाने वाले बाधक वृक्षों/पौधों की संख्या, शर्त क्रमांक बी(4) में दर्ज की गई संख्या 1917 से अधिक नहीं होगी और वृक्षों की कटाई के दौरान वन्य जीवों को किसी तरह का नुकसान नहीं पहुंचाया जाएगा। पेड़ों की पातन हेतु आवश्यक धन उपयोगकर्ता एजेंसी द्वारा राज्य वन विभाग को जमा किया जाएगा। उपयोगकर्ता एजेंसी इस आशय हेतु वचनबद्ध है।

Name:

Office Seal & Signature:

Designation:

कंचन कुमार चौधरी

Kanchan Kumar Choudhary

Chief General Manager
Powergrid Aligarh Sikar Transmission Ltd.

पावरग्रिड अलीगढ़ सीकर ट्रांसमिशन लि.
(100% Subsidiary of POWERGRID)
अलवर, राजस्थान/Alwar, Rajasthan

Registered office: B-9 Qutub Institutional Area, Katwaria Sarai, New Delhi-110016



पावरग्रिड अलीगढ़ सीकर ट्रांसमिशन लिमिटेड

POWERGRID ALIGARH SIKAR TRANSMISSION LIMITED

(A 100% wholly owned subsidiary of Power Grid Corporation of India Limited)

(A Govt. of India Enterprises)

Plot No.-339, Shanti Kunj Scheme, Alwar (Rajasthan)-301001

Annexure- B (v)

Full title of the Project: " Diversion of 15.8321 ha. of Protected forest land for Construction of 765 KV D/C Sikar -II- Aligarh Transmission Line in (Rajasthan), in Rajasthan Portion AP-01 to AP-183 Common Point Rajasthan-Haryana State Boundary. Total Route length 180.946km in District Alwar, Sikar and Jaipur of Rajasthan in Favor of Sikar -II Aligarh Transmission Limited (A 100% owned subsidiary of PGCIL)

Proposal No. : FP/RJ/TRANS/144853/2021

Diversion Area:- 15.8321Ha. (Alwar - 4.3215 ha., Jaipur - 11.2828 ha. and Sikar - 0.2278 ha.)

यह प्रमाणित किया जाता है कि उपयोगकर्ता एजेंसी पावरग्रिड अलीगढ़ सीकर ट्रांसमिशन लिमिटेड के द्वारा 765 केवी डी/सी सीकर-II-अलीगढ़ ट्रांसमिशन लाइन निर्माण योजना के तहत कार्य के दौरान वन क्षेत्र और वन्य जीवों को किसी तरह का नुकसान नहीं पहुंचाया जाएगा। उपयोगकर्ता एजेंसी इस आशय हेतु वचनबद्ध है।

Name:

Office Seal & Signature:

Designation:

कंचन कुमार चौधरी
Kanchan Kumar Choudhary
मुख्य महाप्रबंधक/Chief General Manager
Powergrid Aligarh Sikar Transmission Ltd.
पावरग्रिड अलीगढ़ सीकर ट्रांसमिशन लि.
(100% Subsidiary of POWERGRID)
अलवर, राजस्थान/Alwar, Rajasthan

Registered office: B-9 Qutub Institutional Area, Katwaria Sarai, New Delhi-110016



पावरग्रिड अलीगढ़ सीकर ट्रांसमिशन लिमिटेड

POWERGRID ALIGARH SIKAR TRANSMISSION LIMITED

(A 100% wholly owned subsidiary of Power Grid Corporation of India Limited)

(A Govt. of India Enterprises)

Plot No.-339, Shanti Kunj Scheme, Alwar (Rajasthan)-301001

Annexure- B (vi)

Full title of the Project: " Diversion of 15.8321 ha. of Protected forest land for Construction of 765 KV D/C Sikar -II- Aligarh Transmission Line in (Rajasthan), in Rajasthan Portion AP-01 to AP-183 Common Point Rajasthan-Haryana State Boundary. Total Route length 180.946km in District Alwar, Sikar and Jaipur of Rajasthan in Favor of Sikar -II Aligarh Transmission Limited (A 100% owned subsidiary of PGCIL)

Proposal No. : FP/RJ/TRANS/144853/2021

Diversion Area:- 15.8321Ha. (Alwar - 4.3215 ha., Jaipur - 11.2828 ha. and Sikar - 0.2278 ha.)

Undertaking

यह प्रमाणित किया जाता है कि उपयोगकर्ता एजेंसी पावरग्रिड अलीगढ़ सीकर ट्रांसमिशन लिमिटेड के द्वारा 765 केवी डी/सी सीकर-II-अलीगढ़ ट्रांसमिशन लाइन निर्माण योजना के तहत कार्य के दौरान उपयोगकर्ता एजेंसी पर्यावरण संरक्षण अधिनियम, 1986 के दिशानिर्देशों, यदि कोई मान्य हो, का पालन करेगी। उपयोगकर्ता एजेंसी इस आशय हेतु वचनबद्ध है।

Name:

Office Seal & Signature:

Designation:

कंचन कुमार चौधरी

Kanchan Kumar Choudhary

General Manager/Chief Engineer
Powergrid Aligarh Sikar Transmission Ltd.

पावरग्रिड अलीगढ़ सीकर ट्रांसमिशन लि.
(100% Subsidiary of POWERGRID)

अलवर, राजस्थान/Alwar, Rajasthan

Registered office: B-9 Qutub Institutional Area, Katwaria Sarai,



पावरग्रिड अलीगढ़ सीकर ट्रांसमिशन लिमिटेड

POWERGRID ALIGARH SIKAR TRANSMISSION LIMITED

(A 100% wholly owned subsidiary of Power Grid Corporation of India Limited)

(A Govt. of India Enterprises)

Plot No.-339, Shanti Kunj Scheme, Alwar (Rajasthan)-301001

Annexure- B (vii)

Full title of the Project: " Diversion of 15.8321 ha. of Protected forest land for Construction of 765 KV D/C Sikar -II- Aligarh Transmission Line in (Rajasthan), in Rajasthan Portion AP-01 to AP-183 Common Point Rajasthan-Haryana State Boundary. Total Route length 180.946km in District Alwar, Sikar and Jaipur of Rajasthan in Favor of Sikar -II Aligarh Transmission Limited (A 100% owned subsidiary of PGCIL)

Proposal No. : FP/RJ/TRANS/144853/2021

Diversion Area:- 15.8321Ha. (Alwar - 4.3215 ha., Jaipur - 11.2828 ha. and Sikar - 0.2278 ha.)

Undertaking

यह प्रमाणित किया जाता है कि उपयोगकर्ता एजेंसी पावरग्रिड अलीगढ़ सीकर ट्रांसमिशन लिमिटेड के द्वारा 765 केवी डी/सी सीकर-II-अलीगढ़ ट्रांसमिशन लाइन निर्माण योजना के तहत कार्य के दौरान केन्द्र सरकार की पूर्व अनुमति के बिना प्रस्ताव की ले आउट प्लान को बदला नहीं जायेगा। उपयोगकर्ता एजेंसी इस आशय हेतु वचनबद्ध है।

Name:

Office Seal & Signature:

Designation:

Registered office: B-9 Qutub Institutional Area, Katwaria Sarai, New Delhi-110016

कंचन कुमार चौधरी
Kanchan Kumar Choudhary
मुख्य महाप्रबंधक/Chief General Manager
Powergrid Aligarh Sikar Transmission Ltd.
पावरग्रिड अलीगढ़ सीकर ट्रांसमिशन लि.
(100% Subsidiary of POWERGRID)
अलवर, राजस्थान/Alwar, Rajasthan



पावरग्रिड अलीगढ़ सीकर ट्रांसमिशन लिमिटेड

POWERGRID ALIGARH SIKAR TRANSMISSION LIMITED

(A 100% wholly owned subsidiary of Power Grid Corporation of India Limited)

(A Govt. of India Enterprises)

Plot No.-339, Shanti Kunj Scheme, Alwar (Rajasthan)-301001

Annexure- B (viii)

Full title of the Project: " Diversion of 15.8321 ha. of Protected forest land for Construction of 765 KV D/C Sikar -II- Aligarh Transmission Line in (Rajasthan), in Rajasthan Portion AP-01 to AP-183 Common Point Rajasthan-Haryana State Boundary. Total Route length 180.946km in District Alwar, Sikar and Jaipur of Rajasthan in Favor of Sikar -II Aligarh Transmission Limited (A 100% owned subsidiary of PGCIL)

Proposal No. : FP/RJ/TRANS/144853/2021

Diversion Area:- 15.8321Ha. (Alwar - 4.3215 ha., Jaipur – 11.2828 ha. and Sikar – 0.2278 ha.)

Undertaking

यह प्रमाणित किया जाता है कि उपयोगकर्ता एजेंसी पावरग्रिड अलीगढ़ सीकर ट्रांसमिशन लिमिटेड के द्वारा 765 केवी डी/सी सीकर-II-अलीगढ़ ट्रांसमिशन लाइन निर्माण योजना के तहत कार्य के दौरान किसी भी तरह का लेबर कैम्प/ श्रमिक शिविर नहीं निर्मित किया जाएगा। उपयोगकर्ता एजेंसी इस आशय हेतु वचनबद्ध है।

Name:

Office Seal & Signature:

Designation:

कंचन कुमार चौधरी
Kanchan Kumar Choudhary
मुख्य महाप्रबंधक/Chief General Manager
Powergrid Aligarh Sikar Transmission Ltd.
पावरग्रिड अलीगढ़ सीकर ट्रांसमिशन लि.
(100% Subsidiary of POWERGRID)
अलीगढ़, राजस्थान/Alwar, Rajasthan

Registered office: B-9 Qutub Institutional Area, Katwaria Sarai, New Delhi-110016



पावरग्रिड अलीगढ़ सीकर ट्रांसमिशन लिमिटेड

POWERGRID ALIGARH SIKAR TRANSMISSION LIMITED

(A 100% wholly owned subsidiary of Power Grid Corporation of India Limited)

(A Govt. of India Enterprises)

Plot No.-339, Shanti Kunj Scheme, Alwar (Rajasthan)-301001

Annexure- B (ix)

Full title of the Project: " Diversion of 15.8321 ha. of Protected forest land for Construction of 765 KV D/C Sikar -II- Aligarh Transmission Line in (Rajasthan), in Rajasthan Portion AP-01 to AP-183 Common Point Rajasthan-Haryana State Boundary. Total Route length 180.946km in District Alwar, Sikar and Jaipur of Rajasthan in Favor of Sikar -II Aligarh Transmission Limited (A 100% owned subsidiary of PGCIL)

Proposal No. : FP/RJ/TRANS/144853/2021

Diversion Area:- 15.8321Ha. (Alwar - 4.3215 ha., Jaipur – 11.2828 ha. and Sikar – 0.2278 ha.)

Undertaking

यह प्रमाणित किया जाता है कि उपयोगकर्ता एजेंसी पावरग्रिड अलीगढ़ सीकर ट्रांसमिशन लिमिटेड के द्वारा 765 केवी डी/सी सीकर-II-अलीगढ़ ट्रांसमिशन लाइन निर्माण योजना के तहत कार्य के दौरान राज्य वन विभाग या वन विकास निगम या वैकल्पिक ईंधन के किसी अन्य वैधानिक स्रोत से खरीदने के बाद उपयोगकर्ता एजेंसी द्वारा श्रमिकों को पर्याप्त जलाऊ लकड़ी, (अधिमानत: वैकल्पिक ईंधन) प्रदान किया जाएगा। उपयोगकर्ता एजेंसी इस आशय हेतु वचनबद्ध है।

Name:

Office Seal & Signature:

Designation:

कंचन कुमार चौधरी
Kanchan Kumar Choudhary
मुख्य महाप्रबंधक/Chief General Manager
Powergrid Aligarh Sikar Transmission Ltd.
पावरग्रिड अलीगढ़ सीकर ट्रांसमिशन लि.
(100% Subsidiary of POWERGRID)
अलीगढ़, राजस्थान/Alwar, Rajasthan

Registered office: B-9 Qutub Institutional Area, Katwaria Sarai, New Delhi-110016



पावरग्रिड अलीगढ़ सीकर ट्रांसमिशन लिमिटेड

POWERGRID ALIGARH SIKAR TRANSMISSION LIMITED

(A 100% wholly owned subsidiary of Power Grid Corporation of India Limited)

(A Govt. of India Enterprises)

Plot No.-339, Shanti Kunj Scheme, Alwar (Rajasthan)-301001

Annexure- B (x)

Full title of the Project: " Diversion of 15.8321 ha. of Protected forest land for Construction of 765 KV D/C Sikar -II- Aligarh Transmission Line in (Rajasthan), in Rajasthan Portion AP-01 to AP-183 Common Point Rajasthan-Haryana State Boundary. Total Route length 180.946km in District Alwar, Sikar and Jaipur of Rajasthan in Favor of Sikar -II Aligarh Transmission Limited (A 100% owned subsidiary of PGCIL)

Proposal No. : FP/RJ/TRANS/144853/2021

Diversion Area:- 15.8321Ha. (Alwar - 4.3215 ha., Jaipur – 11.2828 ha. and Sikar – 0.2278 ha.)

Undertaking

यह प्रमाणित किया जाता है कि उपयोगकर्ता एजेंसी पावरग्रिड अलीगढ़ सीकर ट्रांसमिशन लिमिटेड के द्वारा 765 केवी डी/सी सीकर-II-अलीगढ़ ट्रांसमिशन लाइन निर्माण योजना के तहत कार्य के दौरान संबंधित प्रभागीय वन अधिकारी के निर्देशों के अनुसार, परियोजना लागत पर, डाइवर्टेड वन भूमि को सीमांकित किया जाएगा, मान्य है।

Name:

Office Seal & Signature:

Designation:

कंचन कुमार चौधरी
Kanchan Kumar Choudhary
मुख्य महाप्रबंधक/Chief General Manager
Powergrid Aligarh Sikar Transmission Ltd.
पावरग्रिड अलीगढ़ सीकर ट्रांसमिशन लि.
(100% Subsidiary of POWERGRID)
अलवर, राजस्थान/Alwar, Rajasthan

Registered office: B-9 Qutub Institutional Area, Katwaria Sarai, New Delhi-110016



पावरग्रिड अलीगढ़ सीकर ट्रांसमिशन लिमिटेड

POWERGRID ALIGARH SIKAR TRANSMISSION LIMITED

(A 100% wholly owned subsidiary of Power Grid Corporation of India Limited)

(A Govt. of India Enterprises)

Plot No.-339, Shanti Kunj Scheme, Alwar (Rajasthan)-301001

Annexure- B (xi)

Full title of the Project: " Diversion of 15.8321 ha. of Protected forest land for Construction of 765 KV D/C Sikar -II- Aligarh Transmission Line in (Rajasthan), in Rajasthan Portion AP-01 to AP-183 Common Point Rajasthan-Haryana State Boundary. Total Route length 180.946km in District Alwar, Sikar and Jaipur of Rajasthan in Favor of Sikar -II Aligarh Transmission Limited (A 100% owned subsidiary of PGCIL)

Proposal No. : FP/RJ/TRANS/144853/2021

Diversion Area:- 15.8321Ha. (Alwar - 4.3215 ha., Jaipur - 11.2828 ha. and Sikar - 0.2278 ha.)

Undertaking

यह प्रमाणित किया जाता है कि उपयोगकर्ता एजेंसी पावरग्रिड अलीगढ़ सीकर ट्रांसमिशन लिमिटेड के द्वारा 765 केवी डी/सी सीकर-II-अलीगढ़ ट्रांसमिशन लाइन निर्माण परियोजना कार्य के निष्पादन के दौरान निर्माण सामग्री के परिवहन के लिए वन क्षेत्र के अंदर कोई अतिरिक्त या नया मार्ग नहीं बनाया जाएगा। उपयोगकर्ता एजेंसी इस आशय हेतु वचनबद्ध है।

Name:

Office Seal & Signature:

Designation:

Registered office: B-9 Qutub Institutional Area, Katwaria Sarai, New Delhi-110016

कंचन कुमार चौधरी
Kanchan Kumar Choudhary
मुख्य महाप्रबंधक/Chief General Manager
Powergrid Aligarh Sikar Transmission Ltd.
पावरग्रिड अलीगढ़ सीकर ट्रांसमिशन लि.
(100% Subsidiary of POWERGRID)
अलवर, राजस्थान/Alwar, Rajasthan



पावरग्रिड अलीगढ़ सीकर ट्रांसमिशन लिमिटेड

POWERGRID ALIGARH SIKAR TRANSMISSION LIMITED

(A 100% wholly owned subsidiary of Power Grid Corporation of India Limited)

(A Govt. of India Enterprises)

Plot No.-339, Shanti Kunj Scheme, Alwar (Rajasthan)-301001

Annexure- B (xii)

Full title of the Project: " Diversion of 15.8321 ha. of Protected forest land for Construction of 765 KV D/C Sikar -II- Aligarh Transmission Line in (Rajasthan), in Rajasthan Portion AP-01 to AP-183 Common Point Rajasthan-Haryana State Boundary. Total Route length 180.946km in District Alwar, Sikar and Jaipur of Rajasthan in Favor of Sikar -II Aligarh Transmission Limited (A 100% owned subsidiary of PGCIL)

Proposal No. : FP/RJ/TRANS/144853/2021

Diversion Area:- 15.8321Ha. (Alwar - 4.3215 ha., Jaipur – 11.2828 ha. and Sikar – 0.2278 ha.)

Undertaking

यह प्रमाणित किया जाता है कि उपयोगकर्ता एजेंसी पावरग्रिड अलीगढ़ सीकर ट्रांसमिशन लिमिटेड के द्वारा 765 केवी डी/सी सीकर-II-अलीगढ़ ट्रांसमिशन लाइन निर्माण योजना के तहत कार्य के दौरान प्रस्तावित वन भूमि का उपयोग परियोजना प्रस्ताव में निर्दिष्ट उद्देश्य के अलावा किसी अन्य उद्देश्य के लिए नहीं किया जाएगा। उपयोगकर्ता एजेंसी इस आशय हेतु वचनबद्ध है।

Name:

Office Seal & Signature:

Designation:

कंचन कुमार चौधरी

Kanchan Kumar Choudhary

मुख्य महाप्रबंधक/Chief General Manager
Powergrid Aligarh Sikar Transmission Ltd.

पावरग्रिड अलीगढ़ सीकर ट्रांसमिशन लि.
(100% Subsidiary of POWERGRID)

अलवर, राजस्थान/Alwar, Rajasthan

Registered office: B-9 Qutub Institutional Area, Katwaria Sarai, New Delhi-110016



पावरग्रिड अलीगढ़ सीकर ट्रांसमिशन लिमिटेड

POWERGRID ALIGARH SIKAR TRANSMISSION LIMITED

(A 100% wholly owned subsidiary of Power Grid Corporation of India Limited)

(A Govt. of India Enterprises)

Plot No.-339, Shanti Kunj Scheme, Alwar (Rajasthan)-301001

Annexure- B (xiii)

Full title of the Project:- Diversion of 15.8321 ha. of Protected forest land for Construction of 765 KV D/C Sikar -II- Aligarh Transmission Line in (Rajasthan), in Rajasthan Portion AP-01 to AP-183 Common Point Rajasthan-Haryana State Boundary. Total Route length 180.946km in District Alwar, Sikar and Jaipur of Rajasthan in Favor of Sikar -II Aligarh Transmission Limited (A 100% owned subsidiary of PGCIL)

Proposal No. : FP/RJ/TRANS/144853/2021

Diversion Area:- 15.8321Ha. (Alwar - 4.3215 ha., Jaipur - 11.2828 ha. and Sikar - 0.2278 ha.)

Undertaking

यह प्रमाणित किया जाता है कि उपयोगकर्ता एजेंसी पावरग्रिड अलीगढ़ सीकर ट्रांसमिशन लिमिटेड के द्वारा 765 केवी डी/सी सीकर-II-अलीगढ़ ट्रांसमिशन लाइन निर्माण योजना के तहत प्रत्यावर्तन हेतु प्रस्तावित वन भूमि को केन्द्र सरकार की पूर्व अनुमति के बिना किसी भी परिस्थिति में किसी अन्य एजेंसी, विभाग या व्यक्ति विशेष को हस्तांतरित नहीं किया जायेगा। उपयोगकर्ता एजेंसी इस आशय हेतु वचनबद्ध है।

Name:

Office Seal & Signature:

Designation:

कंचन कुमार चौधरी

Kanchan Kumar Choudhary

मुख्य महाप्रबंधक/Chief General Manager

Powergrid Aligarh Sikar Transmission Ltd.

पावरग्रिड अलीगढ़ सीकर ट्रांसमिशन लि.

(100% Subsidiary of POWERGRID)

अलवर, राजस्थान/Alwar, Rajasthan

Registered office: B-9 Qutub Institutional Area, Katwaria Sarai, New Delhi-110016



पावरग्रिड अलीगढ़ सीकर ट्रांसमिशन लिमिटेड

POWERGRID ALIGARH SIKAR TRANSMISSION LIMITED

(A 100% wholly owned subsidiary of Power Grid Corporation of India Limited)

(A Govt. of India Enterprises)

Plot No.-339, Shanti Kunj Scheme, Alwar (Rajasthan)-301001

Annexure- B (xiv)

Full title of the Project:- Diversion of 15.8321 ha. of Protected forest land for Construction of 765 KV D/C Sikar -II- Aligarh Transmission Line in (Rajasthan), in Rajasthan Portion AP-01 to AP-183 Common Point Rajasthan-Haryana State Boundary. Total Route length 180.946km in District Alwar, Sikar and Jaipur of Rajasthan in Favor of Sikar -II Aligarh Transmission Limited (A 100% owned subsidiary of PGCIL)

Proposal No. : FP/RJ/TRANS/144853/2021

Diversion Area:- 15.8321Ha. (Alwar - 4.3215 ha., Jaipur - 11.2828 ha. and Sikar - 0.2278 ha.)

Undertaking

यह प्रमाणित किया जाता है कि उपयोगकर्ता एजेंसी पावरग्रिड अलीगढ़ सीकर ट्रांसमिशन लिमिटेड के द्वारा 765 केवी डी/सी सीकर-II-अलीगढ़ ट्रांसमिशन लाइन निर्माण योजना के अंतर्गत उपयोगकर्ता एजेंसी स्टेज (I) के शर्तों के संबंध में वार्षिक स्व-अनुपालन रिपोर्ट हर साल मार्च के अंत तक राज्य सरकार को एकीकृत क्षेत्रीय कार्यालय जयपुर में प्रस्तुत करेगी। उपयोगकर्ता एजेंसी इस आशय हेतु वचनबद्ध है।

Name:

Office Seal & Signature:

Designation:

कंचन कुमार चौधरी

Kanchan Kumar Choudhary

मुख्य महाप्रबंधक/Chief General Manager

Powergrid Aligarh Sikar Transmission Ltd.

पावरग्रिड अलीगढ़ सीकर ट्रांसमिशन लि.

(100% Subsidiary of PGCIL)

अलीगढ़, राजस्थान/Alwar, Rajasthan

Registered office: B-9 Qutub Institutional Area, Katwaria Park, New Delhi-110016



पावरग्रिड अलीगढ़ सीकर ट्रांसमिशन लिमिटेड

POWERGRID ALIGARH SIKAR TRANSMISSION LIMITED

(A 100% wholly owned subsidiary of Power Grid Corporation of India Limited)

(A Govt. of India Enterprises)

Plot No.-339, Shanti Kunj Scheme, Alwar (Rajasthan)-301001

Annexure- B (xv)

Full title of the Project: Diversion of 15.8321 ha. of Protected forest land for Construction of 765 KV D/C Sikar -II- Aligarh Transmission Line in (Rajasthan), in Rajasthan Portion AP-01 to AP-183 Common Point Rajasthan-Haryana State Boundary. Total Route length 180.946km in District Alwar, Sikar and Jaipur of Rajasthan in Favor of Sikar -II Aligarh Transmission Limited (A 100% owned subsidiary of PGCIL)

Proposal No. : FP/RJ/TRANS/144853/2021

Diversion Area:- 15.8321Ha. (Alwar - 4.3215 ha., Jaipur - 11.2828 ha. and Sikar - 0.2278 ha.)

Undertaking

यह प्रमाणित किया जाता है कि उपयोगकर्ता एजेंसी पावरग्रिड अलीगढ़ सीकर ट्रांसमिशन लिमिटेड के द्वारा 765 केवी डी/सी सीकर-II-अलीगढ़ ट्रांसमिशन लाइन निर्माण योजना के अंतर्गत उपयोगकर्ता एजेंसी नियमों, अधिनियमों, शर्तों और माननीय न्यायलयों एवं राष्ट्रीय हरित प्राधिकरण के द्वारा जारी उन सभी दिशानिर्देश/आदेशों का पालन करेगी जो इस परियोजना से सम्बद्ध हो। उपयोगकर्ता एजेंसी इस आशय हेतु वचनबद्ध है।

Name:

Office Seal & Signature:

Designation:

कंचन कुमार चौधरी
Kanchan Kumar Choudhary
मुख्य महाप्रबंधक/Chief General Manager
Powergrid Aligarh Sikar Transmission Ltd.

Registered office: B-9 Qutub Institutional Area, Katwaria Sarai, New Delhi-110016

पावरग्रिड अलीगढ़ सीकर ट्रांसमिशन लि.
(100% Subsidiary of POWERGRID)
अलवर, राजस्थान/Alwar, Rajasthan



पावरग्रिड अलीगढ़ सीकर ट्रांसमिशन लिमिटेड

POWERGRID ALIGARH SIKAR TRANSMISSION LIMITED

(A 100% wholly owned subsidiary of Power Grid Corporation of India Limited)

(A Govt. of India Enterprises)

Plot No.-339, Shanti Kunj Scheme, Alwar (Rajasthan)-301001

Annexure- B (xvi)

Full title of the Project: Diversion of 15.8321 ha. of Protected forest land for Construction of 765 KV D/C Sikar -II- Aligarh Transmission Line in (Rajasthan), in Rajasthan Portion AP-01 to AP-183 Common Point Rajasthan-Haryana State Boundary. Total Route length 180.946km in District Alwar, Sikar and Jaipur of Rajasthan in Favor of Sikar -II Aligarh Transmission Limited (A 100% owned subsidiary of PGCIL)

Proposal No. : FP/RJ/TRANS/144853/2021

Diversion Area:- 15.8321Ha. (Alwar - 4.3215 ha., Jaipur - 11.2828 ha. and Sikar - 0.2278 ha.)

Undertaking

यह प्रमाणित किया जाता है कि उपयोगकर्ता एजेंसी पावरग्रिड अलीगढ़ सीकर ट्रांसमिशन लिमिटेड के द्वारा 765 केवी डी/सी सीकर-II-अलीगढ़ ट्रांसमिशन लाइन निर्माण योजना के अंतर्गत किसी भी तरह के नियमों का उल्लंघन वन संरक्षण अधिनियम (1980) का उल्लंघन होगा। जिसमें MoEF& CC Guideline F.No.11-42/2017 -FC dt.29/01/2018 के अनुसार कारवाई होगी। उपयोगकर्ता एजेंसी इन नियमों का पूर्ण पालना करेगी।

Name:

Office Seal & Signature:

Designation:

कंचन कुमार चौधरी

Kanchan Kumar Choudhary

मुख्य महानिर्देशक/Chief General Manager
Powergrid Aligarh Sikar Transmission Ltd.

पावरग्रिड अलीगढ़ सीकर ट्रांसमिशन लि०
(100% Subsidiary of POWERGRID)
अलवर, राजस्थान/Alwar, Rajasthan

Registered office: B-9 Qutub Institutional Area, Katwaria Sarai, New Delhi-110016



पावरग्रिड अलीगढ़ सीकर ट्रांसमिशन लिमिटेड

POWERGRID ALIGARH SIKAR TRANSMISSION LIMITED

(A 100% wholly owned subsidiary of Power Grid Corporation of India Limited)

(A Govt. of India Enterprises)

Plot No.-339, Shanti Kunj Scheme, Alwar (Rajasthan)-301001

Annexure- B (xvii)

Full title of the Project:- Diversion of 15.8321 ha. of Protected forest land for Construction of 765 KV D/C Sikar -II- Aligarh Transmission Line in (Rajasthan), in Rajasthan Portion AP-01 to AP-183 Common Point Rajasthan-Haryana State Boundary. Total Route length 180.946km in District Alwar, Sikar and Jaipur of Rajasthan in Favor of Sikar -II Aligarh Transmission Limited (A 100% owned subsidiary of PGCIL)

Proposal No. : FP/RJ/TRANS/144853/2021

Diversion Area:- 15.8321Ha. (Alwar - 4.3215 ha., Jaipur - 11.2828 ha. and Sikar - 0.2278 ha.)

Undertaking

यह प्रमाणित किया जाता है कि उपयोगकर्ता एजेंसी पावरग्रिड अलीगढ़ सीकर ट्रांसमिशन लिमिटेड के द्वारा 765 केवी डी/सी सीकर-II-अलीगढ़ ट्रांसमिशन लाइन निर्माण योजना के अंतर्गत कोई अन्य शर्त जो पर्यावरण, वन और जलवायु परिवर्तन मंत्रालय वनों और वन्यजीवों के संरक्षण और विकास के हित में समय-समय पर निर्धारित कर सकता है, के पालना को सुनिश्चित करेगी। उपयोगकर्ता एजेंसी इस आशय हेतु वचनबद्ध है।

Name:

Office Seal & Signature:

Designation

कंचन कुमार चौधरी

Kanchan Kumar Choudhary

मुख्य महाप्रबंधक/Chief General Manager
Powergrid Aligarh Sikar Transmission Ltd.

Registered office: B-9 Qutub Institutional Area, Katwaria Sarai, New Delhi-110016

पावरग्रिड अलीगढ़ सीकर ट्रांसमिशन लि.
(100% Subsidiary of POWERGRID)
अलवर, राजस्थान/Alwar, Rajasthan



पावरग्रिड अलीगढ़ सीकर ट्रांसमिशन लिमिटेड

POWERGRID ALIGARH SIKAR TRANSMISSION LIMITED

(A 100% wholly owned subsidiary of Power Grid Corporation of India Limited)

(A Govt. of India Enterprises)

Plot No.-339, Shanti Kunj Scheme, Alwar (Rajasthan)-301001

Annexure- B (xviii)

Full title of the Project:- Diversion of 15.8321 ha. of Protected forest land for Construction of 765 KV D/C Sikar -II- Aligarh Transmission Line in (Rajasthan), in Rajasthan Portion AP-01 to AP-183 Common Point Rajasthan-Haryana State Boundary. Total Route length 180.946km in District Alwar, Sikar and Jaipur of Rajasthan in Favor of Sikar -II Aligarh Transmission Limited (A 100% owned subsidiary of PGCIL)

Proposal No. : FP/RJ/TRANS/144853/2021

Diversion Area:- 15.8321Ha. (Alwar - 4.3215 ha., Jaipur - 11.2828 ha. and Sikar - 0.2278 ha.)

Undertaking

यह प्रमाणित किया जाता है कि उपयोगकर्ता एजेंसी पावरग्रिड अलीगढ़ सीकर ट्रांसमिशन लिमिटेड के द्वारा वचन दिया जाता है कि शर्त संख्या 18 (Part-B) की पालना में यूजर एजेंसी द्वारा सभी शर्तों की पूर्ति कर पालना रिपोर्ट को ई-पोर्टल (<https://parivesh.nic.in/>) पर अपलोड कर दिया जायेगा।

Name:

Office Seal & Signature:

Designation

[Handwritten Signature]
KANCHAN KUMAR चौधरी
मुख्य निहाप्रबंधक
पावरग्रिड अलीगढ़ सीकर
Chief General Manager
Alwar TCC



राजस्थान सरकार
वन विभाग

कार्यालय उप वन संरक्षक, अलवर

ज्योतिरावफुले सर्किल, नयाबास, अलवर (राज0) - 301001



आज़ादी का
अमृत महोत्सव

क्रमांक : एफ18()एफ.सी.ए./उवसं-अल./2023/696

दिनांक : 20/07/2023

निमित्त,

श्री कंचन कुमार चौधरी,
वरिष्ठ महाप्रबंधक,
सीकर-II अलीगढ़ ट्रांसमिशन लिमिटेड, अलवर।

विषय:- वन भूमि प्रत्यावर्तन प्रस्ताव सं0 : FPRJ/TRANS/144853/2021 में आपके द्वारा वन संरक्षण अधिनियम 1980 के उल्लंघन किये जाने बाबत।

उपरोक्त विषयान्तर्गत लेख है कि वन भूमि प्रत्यावर्तन प्रस्ताव सं0 FPRJ/TRANS/144853/2021 में आप प्रयोक्ता एजेन्सी नामित हैं। इस प्रस्ताव के प्रत्यावर्तन प्रक्रियाधीन है परन्तु हाल ही में अधोहस्ताक्षरकर्ता के संज्ञान में आया है कि नियत प्रक्रिया से पूर्व ही आपके द्वारा वन संरक्षण अधिनियम 1980 का उल्लंघन करते हुए वन भूमि पर गैर वानिकी कार्य सम्पादित किया गया है। इसके संबंध में तथ्यात्मक बिन्दु निम्नानुसार हैं:-

1. आपके द्वारा प्रत्यावर्तन प्रस्ताव सं0 FPRJ/TRANS/144853/2021 दिनांक 03.09.2021 को परिवेश पोर्टल के माध्यम से इस कार्यालय में प्रस्तुत किया गया। इस प्रस्ताव में प्रत्यावर्तन हेतु अलवर वन मण्डल अधीन 4.3215 हैक्टेयर वन क्षेत्र आता है।
2. उक्त प्रत्यावर्तन प्रस्ताव प्राप्त होने के उपरान्त अधोहस्ताक्षरकर्ता द्वारा दिनांक 09.10.2022 को मौका निरीक्षण किया गया, जिसकी रिपोर्ट पार्ट-II में संलग्न है।
3. दिनांक 14.06.2023 को अधोहस्ताक्षरकर्ता द्वारा पुनः मौका निरीक्षण के दौरान पाया गया कि इस प्रस्ताव में सम्मिलित गोठडा वनखण्ड रेंज किशनगढ़बास में प्रस्तावित प्रत्यावर्तन वन भूमि 0.15 हैक्टेयर के ऊपर गैर वानिकी कार्य ट्रांसमिशन लाईन के तार खींच लिये पाये गये।
4. इस उल्लंघन के संज्ञान में आते ही अधोहस्ताक्षरकर्ता द्वारा आपको सूचित किया गया, जिस पर आपके द्वारा आपके प्रतिनिधि श्री बजरंग चौधरी, प्रबंधक को मौके पर भेजा गया। जहाँ अधोहस्ताक्षरकर्ता के समक्ष मौके पर आपके प्रतिनिधि द्वारा उल्लंघन होना स्वीकार किया गया।

अतः आपको सूचित किया जाता है कि आप उक्त उल्लंघन के संबंध में अपना स्पष्टीकरण लिखित रूप में इस कार्यालय को 07 दिवस में प्रस्तुत करना सुनिश्चित करें, जिसमें यह स्पष्ट करें कि क्यों ना आपके विरुद्ध वन संरक्षण अधिनियम 1980 के तहत जारी की गई मार्गदर्शिका 2019 के पैरा सं० 1.21 के तहत कार्यवाही की जाये? यदि आपके द्वारा समयावधि में स्पष्टीकरण प्रस्तुत नहीं किया जाता है तो आपके विरुद्ध नियमानुसार कार्यवाही अमल में ले ली जावेगी।

(ए० के० श्रीवास्तव)
उप वन संरक्षक,
अलवर

क्रमांक : एफ18()एफ.सी.ए./उवसं-अल./2023/

दिनांक :

प्रतिलिपि:- निम्नलिखित को सूचनार्थ एवं आवश्यक कार्यवाही हेतु प्रेषित है:-

1. श्रीमान् अति० प्रधान मुख्य वन संरक्षक एवं नोडल अधिकारी, एफ०सी०ए०, राजस्थान, अरण्य भवन, जयपुर।
2. श्रीमान् मुख्य वन संरक्षक, अरावली भवन, जयपुर।

उप वन संरक्षक,
अलवर



POWERGRID ALIGARH/SIKAR TRANSMISSION LIMITED

(A Wholly Owned Subsidiary of POWERGRID)

Plot No- 339, Shanti-Kunj Scheme, Alwar- 301001

संदर्भ: पीजी/एनआर-1/अलवर/वन डायवर्जन-
सेवा में,
उप वन संरक्षक महोदय,
वन भंडल, अलवर (राजस्थान)-301001

दिनांक: 03.08.2023

विषय: "765 केवी डी/सी सीकर-II-अलीगढ़ ट्रांसमिशन लाइन, जिला - सीकर, जयपुर और अलवर (राजस्थान) के राजस्थान भाग एपी-01 से एपी-183 कॉमन ज्वाइंट (राजस्थान) के निर्माण के लिए 15.6043 हेक्टेयर वन भूमि के डायवर्जन के संबंध में।

प्रस्ताव संख्या: FP/RJ/TRANS/144853/2021

प्रस्ताव की तिथि: 26-07-2021

डायवर्जन क्षेत्र: 15.8321 हेक्टेयर (अलवर वन प्रभाग क्षेत्र- 4.3215 हेक्टेयर)

संदर्भ: एफ 18 /एफ.सी.ए. /उवसं-अल./2023/696 दिनांक:20.07.2023

महोदय,

आपके कार्यालय के पत्रांक एफ18/एफ.सी.ई./उवसं-अल./2023/696 दिनांक:20.07.2023 के सन्दर्भ में हम अवगत कराना चाहेंगे कि

- पावरग्रिड कॉरपोरेशन ऑफ इंडिया लिमिटेड, भारत सरकार के विद्युत मंत्रालय के अधीन एक उपक्रम है, जो भारत के सभी राज्यों में फैले अपने नेटवर्क के साथ अंतर-राज्यीय ट्रांसमिशन सिस्टम के निर्माण और रखरखाव के लिए जिम्मेदार है। पावरग्रिड अलीगढ़ सीकर ट्रांसमिशन लिमिटेड(PASTL), पावरग्रिड कॉरपोरेशन ऑफ इंडिया लिमिटेड की 100% सहायक कंपनी है, जिसे पूर्व में सीकर-II अलीगढ़ ट्रांसमिशन लिमिटेड के नाम से जाना जाता था, द्वारा ट्रांसमिशन लाइन पैकेज TW02 के अंतर्गत सीकर-II - अलीगढ़ 765kV D/C पारोषण लाइन के निर्माण का कार्य किया जा रहा है। उक्त लाइन ट्रांसमिशन परियोजना चरण II -भाग-डी के तहत राजस्थान में सौर ऊर्जा से उत्पन्न 8.1 गीगावॉट बिजली के निकासी हेतु प्रस्तावित है, जिससे राजस्थान सहित उत्तरी क्षेत्र के विभिन्न राज्यों को लाभ होगा।
- उक्त ट्रांसमिशन लाइन तीन (03) राज्यों (राजस्थान, हरियाणा और उत्तर प्रदेश) से होकर गुजर रही है। राजस्थान में उक्त लाइन सीकर, जयपुर और अलवर जिलों से होकर गुजर रही है, जिसमें अलवर जिले में गोठरा (0.1541 हेक्टेयर) और निमली (4.16 हेक्टेयर) वन क्षेत्र शामिल हैं। तदनुसार, राजस्थान राज्य की वन भूमि डायवर्जन का प्रस्ताव पावरग्रिड द्वारा दिनांक 26.07.2021 को जमा कर दिया गया था। (प्रस्ताव संख्या एफपी/आरजे/ट्रांस/144853/2021)
- पावरग्रिड द्वारा इंजीनियरिंग, खरीद और निर्माण सहित समस्त परियोजना निर्माण कार्य टर्नकी एजेंसी के रूप में मेसर्स कल्पतरु पावर ट्रांसमिशन लिमिटेड (मेसर्स केपीटीएल), गांधीनगर को सौंपा गया है। तदनुसार, मेसर्स केपीटीएल, ट्रांसमिशन लाइन का फाउंडेशन, इरेक्शन और स्ट्रिंगिंग का कार्य निष्पादित कर रहा है। संविदा अनुसार मेसर्स केपीटीएल को कार्यों के निष्पादन के दौरान सभी वैधानिक मानदंडों का पालन करना है।
- उक्त लाइन अलवर जिले में वन भूमि (4.3141 हेक्टेयर) के 2 स्थानों से गुजर रही है। निष्पादन एजेंसी (मेसर्स केपीटीएल) ने वन क्षेत्र को छोड़कर अलवर जिले में फाउंडेशन, इरेक्शन और स्ट्रिंगिंग का समस्त कार्य पूरा कर लिया है। चूंकि वर्तमान में परियोजना कार्य पूर्ण रूप से समाप्त नहीं हुआ है, अतः संविदा अनुसार परियोजना के अंतर्गत समस्त दायित्व निष्पादन एजेंसी (मेसर्स केपीटीएल) के ही अधीन है और PASTL ने अभी तक परियोजना कार्य को अपने क्षेत्राधिकार में नहीं लिया है। मेसर्स केपीटीएल परियोजना के टीएल कार्य को संविदा के समस्त शर्तों के अनुरूप पूरा करने पश्चात ही PASTL (पीएएसटीएल) को सौंपेगा।

3-8-2023

पंजीकृत कार्यालय: एससीओ बे नंबर 05 से 10, सेक्टर- 16ए, फरीदाबाद, हरियाणा - 121002

कंचन कुमार चौधरी
मुख्य महाप्रबंधक
पावरग्रिड, अलवर

5. पावर ग्रिड द्वारा मेसर्स केपीटीएल को अलवर जिले में पड़ने वाले उक्त वन क्षेत्र से गुजरने वाली वन भूमि का ब्योरा दे दिया गया था और उक्त वन भूमि के डायवर्जन से सम्बद्ध प्रस्ताव की यथास्थिति की स्पष्ट जानकारी दी गई थी। उक्त वन भूमि के डायवर्जन से सम्बद्ध प्रस्ताव के अनुमोदन के बिना मेसर्स केपीटीएल को वन क्षेत्र में किसी भी तरह के परियोजना कार्य नहीं करने का निर्देश भी दिया गया था। कुछ दिन पहले यह ज्ञात हुआ है कि निष्पादन एजेंसी (मेसर्स केपीटीएल) ने गोठरा डिवीजन में वन भूमि (0.1541 हेक्टेयर) पर स्ट्रिंगिंग का कार्य किया है। निष्पादन एजेंसी से स्पष्टीकरण मांगने पर जवाब दिया कि वन भूमि पर कोई भी टावर फाउंडेशन या इरेक्शन का कार्य नहीं किया गया है। हालांकि टावर संख्या 164/1 से 165/0 के मध्य स्थित उक्त वन भूमि के एक कोने के 18 मीटर ऊपर से लाइन का एक फेज कन्डक्टर गुजर गया है। आगे उनका कहना है कि मेसर्स केपीटीएल के स्ट्रिंगिंग मैंग/साइट इंजीनियर के द्वारा अनजाने में ही उक्त वन भूमि के ऊपर से स्ट्रिंगिंग करवा दिया गया क्योंकि जमीन पर वन विभाग का सीमांकन/साइन बोर्ड के अभाव में उन्हें इस बात की पूरी जानकारी नहीं हो पाई थी कि उक्त भूमि के टुकड़े का वह हिस्सा वन विभाग का है (मेसर्स केपीटीएल का पत्र संलग्न)।
6. मेसर्स केपीटीएल (निष्पादन एजेंसी) ने स्वीकारा कि वन भूमि पर स्ट्रिंगिंग कार्य नहीं किया जाना चाहिए था, यह पूरी तरह से अनजाने में हुआ है। साइट की वस्तुगत स्थिति को देखते हुए उक्त कार्य इसलिए भी किया गया ताकि वन भूमि के बाहर खड़े विद्युत टावर और तारों के भार को स्थायित्व मिल सकें। क्योंकि उक्त वन भूमि खंड के कारण यदि कन्डक्टर के एक फेज को नीचे रखना पड़ता तो यह तकनीकी रूप से ही नहीं अपितु सुरक्षा के दृष्टि से भी अति चुनौतीपूर्ण होता। इसके अलावा, कन्डक्टर चोरी को रोकने और मानव जीवन और संपदा की सुरक्षा को ध्यान में रखते हुए उक्त कार्य को किया गया। क्योंकि आसपास के क्षेत्र में कई निम्न और मध्यम वोल्टेज की विद्युत वितरण लाइनें गुजर रही हैं, ऐसे में स्ट्रिंगिंग को किसी अस्थायी व्यवस्था या तरीके से अचूरे रोकना तकनीकी और सुरक्षात्मक दृष्टि से उपयुक्त नहीं था। पुनश्च, उक्त वन भूमि पर कोई भी भौतिक निर्माण कार्य नहीं किया गया है और वन भूमि पर किसी भी पेड़ को नहीं काटा गया है या कोई भी अन्य नुकसान नहीं पहुंचाया गया है। यह कार्य वन भूमि पर किसी भी भौतिक अतिक्रमण के बिना संभावित दुर्घटनाओं से बचने के लिए किया गया है।
7. PASTL ने परियोजना निष्पादन एजेंसी (मेसर्स केपीटीएल) के इस कृत्य को काफी गंभीरता से लिया है। पावरग्रिड अलीगढ़ सीकर ट्रांसमिशन लिमिटेड वन संरक्षण अधिनियम, 1980 के सभी प्रावधानों का पालन करेगा और अधिनियम के अनुसार लगाए गए दंडात्मक शुल्क, यदि कोई हो, का भुगतान भी करेगा। साथ ही, वन विभाग द्वारा अध्यारोपित सभी विधिक शर्तों और लागतों (भारत सरकार/राजस्थान सरकार) की पालना की जायेगी।
8. यह विदित हो कि अलवर जिला में गोठरा डिवीजन के तहत उल्लंघन की गई वन भूमि (0.15 हेक्टेयर) PASTL द्वारा प्रस्तुत वन प्रस्ताव का एक हिस्सा है और जिसकी मंजूरी आईआरओ, जयपुर कार्यालय में प्रक्रियाधीन है। साथ ही 14.06.2023 को आईआरओ (IRO), जयपुर में आयोजित 10 वीं आरईसी (REC) बैठक के माध्यम से, उक्त प्रस्ताव को वन संरक्षण अधिनियम के पैरा 1.21(ii) के अनुसार दंडात्मक एनपीवी (NPV) के साथ अनुमोदित किया गया है।
9. निवेदनार्थ कहना है कि यह कार्य निष्पादन एजेंसी (Executing Agency) द्वारा अज्ञातवश कर दिया गया है अतः विनम्र अनुरोध है कि राष्ट्रीय महत्व के इस परियोजना के निर्माण के दौरान उत्पन्न हुई उपरोक्त परिस्थितियों को ध्यान में रखते हुए वन संरक्षण अधिनियम के उल्लंघन के आरोपों से मुक्त करने की कृपा की जाए।
सादर धन्यवाद और आभार

प्रतिलिपि: कार्यपालक निदेशक, पावरग्रिड, उत्तरी क्षेत्र-I

भवदीय

Ommy
05/08/23

कंचन कुमार चौधरी

परियोजना प्रमुख, PASTL

Ommy
कंचन कुमार चौधरी
मुख्य महाप्रबंधक
पावरग्रिड, अलवर

कंचन कुमार चौधरी
Kanchan Kumar Choudhary
मुख्य महाप्रबंधक/Chief General Manager
Powergrid Aligarh Sikar Transmission Ltd.
(A Wholly Owned Subsidiary of POWERGRID)
अलवर, राजस्थान/Alwar, Rajasthan



भारत सरकार
GOVERNMENT OF INDIA
पर्यावरण, वन एवं जलवायु परिवर्तन मंत्रालय
MINISTRY OF ENVIRONMENT, FOREST AND CLIMATE CHANGE

क्षेत्रीय कार्यालय, गांधीनगर/Regional Office, Gandhinagar
(Sub Regional Office, Jaipur)



ए वींग- 407 एवं 409, "अरण्य भवन", सी.एच.-3 सर्किल के समीप, सेक्टर-10ए, गांधीनगर-382010 /
A wing-407 & 409, "ARANYA BHAWAN", Near CH-3 Circle, Sector-10A, Gandhi Nagar-382010
Email: iro.gandhinagr-mefcc@gov.in

दिनांक : 10 अगस्त, 2023

सेवा में,
शासन सचिव (वन),
सिविल सचिवालय, राजस्थान शासन,
जयपुर, राजस्थान।

(Online Proposal No: FP/RJ/TRANS/144853/2021)

विषय : Diversion of 15.8321 ha of Protected Forest land for construction of 765KV D/C Sikar-II - Aligarh Transmission line, in Rajasthan Portion Ap-01 to Ap-183 Common Point - Rajasthan- Haryana State Boundary. Total Route Length 180.946 km in District-Alwar, Sikar, and Jaipur of Rajasthan in favour of SIKAR-II ALIGARH TRANSMISSION LIMITED (A 100% WHOLLY OWNED SUBSIDIARY OF PGCIL), Alwar, Rajasthan.

सन्दर्भ : शासन सचिव, राजस्थान का पत्रांक - प. 1 (25) वन / 2023, जयपुर, दिनांक - 03.04.2023

महोदय,

उपरोक्त विषयक संदर्भित पत्र क आशय ग्रहण करने का कष्ट करें जिसके द्वारा प्रश्नगत प्रकरण में वन (संरक्षण) अधिनियम, 1980 की धारा (2) के अंतर्गत भारत सरकार की स्वीकृति मांगी गई थी।

प्रकरण के परिक्षणोपरांत केन्द्र सरकार उपरोक्त विसंयोजित परियोजना हेतु 15.8321 हे. वनभूमि के प्रत्यावर्तन एवं 1917 वृक्षों के पाटन की सैद्धांतिक स्वीकृति निम्नलिखित शर्तों पर प्रदान करती है :-

A: Conditions which needs to be complied prior to handing over of forest land by the State Forest Department:

- The cost of compensatory afforestation at the prevailing wage rates as per compensatory afforestation scheme and the cost of survey, demarcation and erection of permanent pillars if required on the CA land shall be deposited in advance with the Forest Department by the project authority. The CA will be maintained for 10 years. The scheme may include appropriate provision for anticipated cost increase for works scheduled for subsequent years.
- The State Government shall charge the Net Present Value (NPV) for the 15.8321 ha. forest area to be diverted under this proposal from the User Agency as per the orders of the Hon'ble Supreme Court of India dated 30/10/2002, 01/08/2003, 28/03/2008, 24/04/2088 and 9/05/2008 in IA No. 586 in WP (C) No. 202/1995 and as per the guidelines issued by the Ministry vide letters No. 5-1/1998-FC (pt.II) dated 18/09/2003, as well as letter No. 5-2/2006-FC dated 3/10/2006 and 5-3/2007-FC dated 5/02/2009 and revision of NPV vide Ministry letter No. 5-3/2011-FC(Vol-1) dated 06.01.2022 in the regard.
- Additional amount of the NPV of the diverted forest land, if any, becoming due after finalization of the same by the Hon'ble Supreme Court of India on receipt of the report from the Expert Committee, shall be charged by the State Government from the User Agency. The User Agency shall furnish an undertaking to this effect.
- The complete compliance of the FRA, 2006 shall be ensured by way of prescribed certificate from the concerned District Collector.
- The KML file of the area to be diverted and the CA areas shall be uploaded on the e-Green watch portal with all requisite details, before issuing working permission towards linear projects or submitting compliance report for seeking Final/Stage-II approval, as the case may be.
- All the funds received from the user agency under the project shall be transferred/deposited to CAMPFA fund only through e-portal.

B: Conditions which needs to be strictly complied on field after handing over of forest land to the User Agency by the State Forest Department but the compliance in from of undertaking shall be submitted prior to Final/Stage-II approval:

- Legal status of forest land shall remain unchanged.
- Forest land will be handed over to the User Agency only after required non-forest land for the project is handed over to the User Agency.
- Compensatory afforestation shall be taken up by the Forest Department over at the cost of the user agency. As far as possible, a mixture of local indigenous species shall be planted and mono-culture of any species may be avoided. Details of compensatory afforestation is as below:

Sr. No.	District	Tehsil	Village	Survey/ Comptt. No.	Area (ha)
1	Alwar	Behrod	Khapariya	01	17.00
2	Jaipur	Kotputli	Buchera	07	32.50
3	Sikar	Dantaramgarh	Palsana	2293	1.00
Total					50.50

- User agency shall restrict the felling of trees to 1917 trees/minimum numbers in the diverted forest land and the trees shall be felled under the strict supervision of the State Forest Department and cost of felling of trees shall be deposited by the User Agency with the State Forest Department.
- No damage to the flora and fauna of the adjoining area shall be caused.
- User agency shall obtain Environmental Clearance as per the provisions of the Environmental (Protection) Act, 1986, if applicable.
- The layout plan of the proposal shall not be changed without prior approval of Central Government.
- No labour camp shall be established on the forest land.
- Sufficient firewood, preferably the alternate fuel, shall be provided by the User Agency to the labourer after purchasing the same from the State Forest Department or the Forest Development Corporation or any other legal source of alternate fuel.
- The boundary of the diverted forest land shall be suitably demarcated on ground at the project cost, as per the directions of the concerned Divisional Forest Officer.
- No additional or new path will be constructed inside the forest area for transportation of construction materials for execution of the project work.
- The forest land shall not be used for any purpose other than this specified in the project proposal.
- The forest land proposed to be diverted shall under no circumstances be transferred to any other agencies, department or person without prior approval of Govt. of India.
- The User Agency shall submit the annual self compliance report in respect of the above stated conditions to the State Government and Integrated Regional Office, Jaipur by the end of March every year.
- The User Agency shall comply with all the provisions of the all Acts, Rules, Regulations, Guidelines, Hon'ble Court Order (s) and NGT Order (s) pertaining to this project, if any, for the time being in force, as applicable to the project.
- Violation of any of these conditions will amount to violation of Forest (Conservation) Act, 1980 and action would be taken as per the MoEF&CC Guideline F. No. 1142/2017-FC di 29/01/2018.
- Any other condition that the Ministry of Environment, Forests & Climate Change may stipulate from time to time in the interest of conservation, protection and development of forests & wildlife.
- The compliance report shall be uploaded on e-portal (<https://parivesh.nic.in/>).

After receipt of compliance report on fulfillment of all of the above conditions from the State Government, proposal will be considered for Final/Stage-II approval under Section 2 of the Forest (Conservation) Act, 1980. The User Agency shall take up the work as per the guidelines in force and after ensuring that all necessary clearances for the entire stretch are in place. Working permission, if any issued, shall be intimated to IRO, Jaipur. Transfer of forest land shall not be effected till Final/Stage-II approval is granted by the Central Government in this regard.

Further, it may also be noted that this In-principle / Stage-I approval shall be valid for a period of 5 years from the date of issue of this letter. In the event of non-compliance of the above conditions, this In-principle approval shall be revoked after five (05) years.

भवदीय/Sincerely,

कंचन कुमार चौधरी/K. K. Chaudhary
मुख्य महा प्रबंधक / Chief General Manager
श्रवण ग्रिड अलीगढ़ सीकर ट्रांसमिशन लि.
Power Grid Aligarh Sikar Transmission Ltd.
अलवर-अलवर

श्रवण कुमार वर्मा/Shrawan Kumar Verma
क्षेत्रीय अधिकारी/Regional Officer
क्षेत्रीय कार्यालय, गांधीनगर/Regional Office, Gandhinagar

Sebi hid facts to shield Adani, petitioner claims in top court

HT Correspondent

letters@hindustantimes.com

NEW DELHI: The Securities and Exchange Board of India (Sebi) not only concealed several facts about previous investigations against the Adani Group but also tweaked the regulations to keep the group's regulatory contraventions and price manipulations undetected, one of the petitioners demanding investigations into allegations of stock manipulation and accounting fraud against the Adani Group made by US short seller Hindenburg Research, has claimed in the Supreme Court.

In an affidavit filed two days ago, Anamika Jaiswal alleged that the market regulator did not apprise the court of an investigation initiated by the directorate of revenue intelligence (DRI) against the Adani group of companies over alleged overvaluation of import of equipment and machinery by various entities of the Adani Group from a UAE-based subsidiary.

In January 2014, DRI sent a letter to the then Sebi chairperson, UK Sinha, alerting him that there may be stock market manipulation by the Adani group of companies, said Jaiswal's affidavit, adding this letter was also accompanied by a CD containing evidence of siphoning of ₹23.23 crore.

According to the petitioner, Sinha chose to close the investigation instead of acting on DRI's inputs. It pointed out that Sinha, who retired as Sebi chairperson in March 2017, is now a non-executive director of NDTV, which was acquired by the Adani Group in 2022.

Jaiswal further said that the Central Bureau of Investigation (CBI) also had to shut its probe in the matter after the Maharashtra

DRI INFORMED SEBI ABOUT ALLEGED STOCK MARKET MANIPULATION BY THE ADANI GROUP OF COMPANIES IN 2014, SAYS THE PETITIONER

government did not grant sanction for prosecution.

"It is shocking that SEBI has not disclosed the receipt of the said letter (DRI letter) and evidence from the DRI till date before this Hon'ble Court," stated the affidavit, citing SEBI's previous statements to the court that it started investigation against the Adani group only in June-July 2020. The affidavit said that SEBI's conduct amounts to perjury.

Referring to the latest status report submitted by SEBI in the court earlier this month, Jaiswal said that though the market regulator claimed that 22 out of 24 investigations arising out of the Hindenburg report were final in nature, outcomes of these investigations have been kept under wraps by SEBI.

The affidavit also alleged a conflict of interest in SEBI conducting investigation into the matter. It said that Cyril Shroff, manager's flagship partner, Cyril Amarchand Mangaldas law firm, has been a member of SEBI's committee on corporate governance, which looks at offences like insider trading. "Cyril Shroff's daughter is married to Karan Adani, son of Gautam Adani, who is a leading shareholder of NDTV, which was acquired by the Adani Group in 2022," claimed Jaiswal, stressing that 5 of the 24 SEBI investigation reports are on insider trading allegations against the Adani group. HT reached out to Shroff and the law firm for a response to

Jaiswal's allegations, but the attempts remained unsuccessful.

To be sure, the committee on corporate governance was constituted by SEBI in 2017 and it has 23 other members, which include bankers, entrepreneurs, chartered accountants, business executives, senior bureaucrats and corporate lawyers.

Jaiswal's affidavit also referred to certain new reports by international papers that reportedly incriminate the Adani Group for contravening an array of regulations. It further maintained that SEBI brought amendments into the regulations relating to foreign portfolio investors (FPIs) and listing obligations and disclosure requirement (LODR) were in 2014 and 2015 respectively only to benefit the Adani group.

Hindenburg's report published in January claimed "brazen accounting fraud" and "stock manipulation" by the Adani-led group. Though the conglomerate rejected the report as "unresearched" and "maliciously mischievous," it triggered a massive rout of Adani Group stocks, which lost over \$140 billion in days and forced the cancellation of a \$200 crore share sale in the group's flagship.

Acting on a court of petitions demanding a probe into the matter, the Supreme Court on March 2 set up a six-member panel, led by retired Supreme Court judge AM Sapre, to look into regulatory failure by SEBI and alleged breach of laws by the Adani group.

In its report submitted in May, the committee said the allegations of stock price manipulation or violation of MPS norms by Adani Group companies cannot be proved "at this stage".

{ IN KERALA } AT SARKARA DEVI TEMPLE

Court stops RSS drills on temple premises

Press Trust of India

letters@hindustantimes.com

KOCHI: The Kerala high court has said that no mass drill or weapons training shall be permitted on the premises of Sarkara Devi Temple in Thiruvananthapuram district, which is under the management of the Travancore Devaswam Board (TDB). The direction came while disposing of a plea filed by two devotees seeking an order to prevent "illegal use and unauthorised occupancy" of the temple premises by the RSS and its members.

The court directed the police to provide necessary assistance for strict compliance of an earlier TDB order banning RSS 'shakhas' (branches) and mass drills at the shrines managed by the board.

"No mass drill or weaponry

THE COURT ASKED THE POLICE TO PROVIDE SUPPORT AND MAKE SURE THE ORDER IS BEING FOLLOWED

practices shall be permitted on the premises of the said temple... The station house officer of Chirayinkeezhu Police Station shall render necessary assistance to the administrative officer to ensure strict compliance of the prohibition... Justices Anil K Narendran and P G Ajithkumar said in a recent order.

The TDB, which manages the temples in Kerala, had on May 18 issued a fresh circular asking organisations to strictly follow its earlier order banning RSS 'shakhas' (branches) or mass drills in the shrines under its.

NO ISSUE IF INDIA IS REFERRED TO AS BHARAT: MAMATA

KOLKATA: West Bengal chief minister Mamata Banerjee on Monday said she has no objection to the country being called Bharat, but insisted that the name India should also stay.

Speaking to reporters a day before leaving for an 11-day tour of Spain and Dubai to attract investments to the eastern state, Banerjee said the Bharatiya Janata Party (BJP) was trying to change the name of the country as the opposition bloc has named itself INDIA (Indian National Developmental Inclusive Alliance).

"Those who speak Bengali and Hindi call the nation Bharat. But the name India is mentioned in the first line of the Preamble to the Constitution that Babasaheb (BR) Ambedkar drafted... the Trinamool Congress (TMC) chief said. "The name Bharat is also mentioned in the Constitution. We have no objection to it but the word India should not be deleted," mrc

Officer kills woman for 'insisting' on marriage

HT Correspondent

letters@hindustantimes.com

DEHRADUN: An army officer has been arrested for allegedly murdering a 25-year-old Nepalese bar dancer with whom he was in a relationship in Dehradun, police said on Monday.

The accused has been identified as lieutenant colonel Ramendra Upadhyaya (42), a resident of Panditwari in Dehradun, who was posted at Clemant Town in Uttarakhand's capital city. According to the police, the body of the woman, identified as Shreya Sharma, who hailed from Kathmandu in Nepal, was found under suspicious circumstances in Raipur area on Sunday.

The accused army officer first met the woman at a dance bar in West Bengal's Siliguri in January 2020 when he was posted there. The two initially became friends and later started staying together

in a live-in relationship. Dehradun senior superintendent of police (SSP) DS Kunwar said.

"When the accused was transferred to Dehradun, he brought her along. However, as the army officer's wife came to know about the woman, he sent her back to Siliguri," Kunwar said.

The accused called her back to Dehradun and rented a flat for her in the city, the senior officer said. "After a few days, the victim started insisting him for marriage, which led to frequent fights between them."

The accused then decided to get rid of her. He took her to a bar on Rajpur Road on Saturday night, the SSP said.

"The accused got the woman drunk and took her towards Thano Road by car. He parked the car in a secluded area and hit the woman multiple times with a hammer," Kunwar said.

The two initially became friends and later started staying together

Study links lead exposure to cardiovascular deaths

Rhythmika Kaul

letters@hindustantimes.com

NEW DELHI: Deaths due to cardiovascular ailments and strokes caused by exposure to lead are far higher than previously estimated, with poorer nations suffering the most from the toxic metal, according to an analysis published in the Lancet Planetary Health journal on Monday.

A study of low and middle-income countries due to lead exposure is nearly 80% higher than the previous estimate, while deaths from cardiovascular disease are six times higher, the study in the peer-reviewed journal found.

The global cost of lead exposure in 2019 was estimated to be \$6 trillion, equivalent to 7% of global GDP. In low- and middle-income nations, it was equivalent to more than 10% of GDP, or twice as high as in wealthy countries, researchers said.

Lead exposure contributed to 5.5 million deaths from cardiovascular disease globally in 2019, or 30% of all such mortality, the study found. In low- and middle-income countries that had the highest exposure, 94% were in poorer countries. The analysis

LEAD EXPOSURE CONTRIBUTED TO OVER 5.5 MILLION DEATHS FROM CARDIOVASCULAR DISEASE GLOBALLY IN THE YEAR 2019

also suggests that lead exposure contributed to 10.5 million health points in children under five years in 2019, with 95% of the losses among children poor nations. During their first five years of life, children in low- and middle-income countries on

average each lose 5.9 IQ points from lead exposure. This can reduce these children's total lifetime income by as much as 12%, the authors estimated.

"We know that lead exposure has continued to cause huge impacts on human health, despite most modern uses of lead. The use of leaded petrol more than 20 years ago. What is concerning about this study is that it indicates that the health effects are much greater than we previously thought and that they come at a very high economic cost, especially in low- and middle-income countries," lead author Bjorn Larsen, develop-

ment economist, World Bank, said in a statement.

"Efforts to address the impacts of lead exposure must reflect that these are as significant as those posed by PM2.5 outdoor ambient and household air pollution," Larsen added. Exposure to lead can seriously harm health of young children, including brain damage, slowed development and learning difficulties. Exposure to lead can also increase people's risk of cardiovascular disease, which accounts for almost 95% of deaths linked to lead exposure, as well as chronic kidney disease and learning disabilities.

Serial No.	Survey Number Rect. No. Field No.	Nature of Land	Type of Land	Land Area in Hectares
28	69 min	Gair mumkin Rasta	Private	0.0025
29	226 min	Gair mumkin Rasta	Private	0.0126
30	233 min	Gair mumkin Rasta	Private	0.0177
TOTAL				0.4981

Name of District : Nuh				
Name of Tehsil/Sub Tehsil/ Taluka : Tauru				
Name of the Village : Dingerheri				
1	15/18/1	Chahi	Private	0.0051
2	16/14/12 min	Chahi	Private	0.0025
3	16/6/1/2	Chahi	Private	0.0025
4	16/6/2/2	Chahi	Private	0.0056
5	23/14/1 min	Chahi	Private	0.0025
TOTAL				0.0682

Name of District : Nuh				
Name of Tehsil/Sub Tehsil/ Taluka : Tauru				
Name of the Village : Sabras				
1	9/21/2 min	Chahi	Private	0.0025
2	10/9/1 min	Chahi	Private	0.0025
3	10/12/1 min	Chahi	Private	0.0051
4	10/13/1/1 min	Aabi	Private	0.1568
5	10/16 min	Aabi	Private	0.0025
6	10/25/2/1 min	Aabi	Private	0.0025
7	13/15/2 min	Chahi	Private	0.0025
8	14/2/1/1 min	Chahi	Private	0.0025
9	14/14/2/1 min	Chahi	Private	0.0025
10	14/14/3 min	Chahi	Private	0.0076
11	14/16/1 min	Chahi	Private	0.0025
12	14/20/1 min	Chahi	Private	0.0025
13	15/22 min	Chahi	Private	0.0025
14	21/22/1/1 min	Chahi	Private	0.1568
15	21/23/1/1 min	Chahi	Private	0.0025
16	21/23/2 min	Chahi	Private	0.0126
17	21/24 min	Chahi	Private	0.0025
18	22/3/3 min	Chahi	Private	0.0051
19	22/3/3 min	Chahi	Private	0.0025
20	22/7 min	Chahi	Private	0.0025
21	22/15/2 min	Chahi	Private	0.0051
22	22/17/1 min	Chahi	Private	0.0025
23	25/4/3 min	Chahi	Private	0.0025
24	25/4/2 min	Chahi	Private	0.0404
25	25/6/1/1 min	Chahi	Private	0.0025
26	25/6/2/1 min	Chahi	Private	0.0152
27	26/9/1 min	Chahi	Private	0.0025
28	26/9/2 min	Chahi	Private	0.0025
29	26/11/1 min	Chahi	Private	0.0076
30	26/12/1 min	Chahi	Private	0.0051
31	26/13 min	Chahi	Private	0.0177
32	26/14 min	Chahi	Private	0.0025
33	26/16 min	Chahi	Private	0.0025
34	26/17/1 min	Chahi	Private	0.0126
35	26/17/2/1 min	Chahi	Private	0.0253
36	26/17/3/1 min	Chahi	Private	0.0202
37	26/18/1 min	Chahi	Private	0.0101
38	26/24/1 min	Chahi	Private	0.0126
39	32/1 min	Gair mumkin Gadda Khad	Private	0.0101
40	40 min	Gair mumkin Rasta	Private	0.0025
41	79 min	Gair mumkin Rasta	Private	0.0202
42	81 min	Gair mumkin Rasta	Private	0.0101
43	94 min	Gair mumkin Rasta	Private	0.0455
TOTAL				0.6568

Name of District : Nuh				
Name of Tehsil/Sub Tehsil/ Taluka : Tauru				
Name of the Village : Kalwari				
1	9/22/2	Chahi	Private	0.0076
2	13/19/1 min	Chahi	Private	0.0076
3	14/6/2/1	Chahi	Private	0.0329
4	14/27/1 min	Chahi	Private	0.0025
5	23/1/2 min	Aabi	Private	0.0076
6	24/5/1 min	Aabi	Private	0.0076
TOTAL				0.0633
Sub Total				10.6391

[F. No. 8-W/HRIDC/W.Spl/2019]
A. K. SINGHAL, Chief Administrative Officer (C)

भारत सरकार
GOVERNMENT OF INDIA
MINISTRY OF ENVIRONMENT, FOREST AND CLIMATE CHANGE
श्रीमती कलाम, नवीन दिल्ली (राज्य, दिल्ली)
(Sub Regional Office, Jaipur)

ए. नं.- 407-अ/अ, "आर्यान्वाहन" सी.एच.- 3, रॉड, सेक्टर-10A, गांधीनगर-382010 /
A wing-407A/अ, "ARANYA BHAWAN", New CH-3 Circle, Sector-10A, Gandhi Nagar-382010
Email: info.gandhinagar@mahatma.org.in

(Online Proposal No: FPR/HRIDC/14453/2022)
ध्यान : Division of 15.8321 ha of Protected Forest land for construction of 18KV D/C Shikar - Aligarh Transmission line, in Rajasthan Portion A-2 to A-183 Common Portion - Rajasthan-Haryana State Boundary. Total Route Length 185.946 km in District-Awar, Sikar and Jaipur of Rajasthan in favour of SHIKAR-ALGARH TRANSMISSION LIMITED (A 100% WHOLLY OWNED SUBSIDIARY OF PGCL), Awar, Rajasthan.
सूचना: शासन सीमा, राजस्थान का पाराना - 1 + (24) वर्ग / 2023, अंगुष्ठ, विवरण - 03.04.2023
महोदय,

प्रत्येक निम्नलिखित स्थल पर का आरक्षण करने का कार्य करीब निम्नलिखित प्रकार से प्रस्तावित है: (संलग्न) अधिनियम, 1980 की धारा (2) के अधिनियम पराना पराना की सीमा परीक्षा की गई है।
प्रस्ताव के अधिनियम के अंतर्गत निम्नलिखित परीक्षणों का 15.8321 हे. वर्गमीटर के प्रस्तावित क्षेत्र 1917 सूची के धारा की वैधता की सीमा परीक्षा की गई है।
A: Conditions which needs to be complied prior to handing over of forest land by the State Forest Department:
1. The cost of compensatory afforestation at the prevailing wage rates as per compensatory afforestation scheme and the cost of survey, demarcation and erection of permanent pillars if required in advance with the Forest Department for the project. The project authority, The CA will be maintained for 10 years. The scheme may include appropriate provision for anticipated cost increase for works scheduled for subsequent years.
2. The State Government shall charge the Net Present Value (NPV) of the 15.8321 ha. forest area to be diverted under this proposal from the User Agency as per the orders of the Hon'ble Supreme Court of India dated 30/10/2002, 01/08/2003, 28/03/2008, 24/04/2008 and 9/02/2009 in A.W. 508 in WP (C) No. 202/1995 and as per the guidelines issued by the Ministry vide letters No. 5-11998/FC (LII) dated 10/03/2003, as well as the orders of the Hon'ble Supreme Court of India dated 28/03/2008 and 5-32007/FC dated 05/03/2009 and revision of NPV vide Ministry letter No. 5-32011/FC-WP-I dated 06.01.2022 in the regard.
3. Additional amount of the NPV of the diverted forest land, if any, becoming due after finalization of the same by the Hon'ble Supreme Court of India on receipt of the report from the Expert Committee, shall be charged by the State Government from the User Agency. The User Agency shall furnish an undertaking in this regard.
4. The complete compliance of the FRA, 2006 shall be ensured by way of prescribed certificate from the concerned District Collector.
5. The KML file of the area to be diverted and the CA areas shall be uploaded on the e-Green watch portal with all requisite details, before issuing working permission towards linear projects or submitting complete report for seeking FRA Stage-I approval, as the case may be.
6. All the lands reserved from the user agency under the project shall be transferred/deposited to CAMPA fund only through e-portal.
B: Conditions which needs to be strictly complied on field after handing over of forest land to the User Agency by the State Forest Department but the compliance in from of undertaking shall be submitted prior to Final/Stage-I approval:

- Legal status of forest land shall remain unchanged.
 - Forest land shall be handed over to the User Agency only after required non-forest land for the project is handed over to the User Agency.
 - Compensatory afforestation shall be taken up by the Forest Department and cost of the project as the user agency. As far as possible, a mixture of local indigenous species shall be planted and mono-culture of any species may be avoided. Details of compensatory afforestation is as below:
- | Sl. No. | District | Tehsil | Village | Survey/Comp. No. | Area (ha) |
|---------|----------|-------------|-----------|------------------|-----------|
| 1 | Awar | Bahrod | Pathariya | 07 | 17.00 |
| 2 | Jaipur | Kotgiri | Burhna | 02 | 32.50 |
| 3 | Sikar | Danaramgarh | Palana | 2293 | 1.00 |
| Total | | | | | 50.50 |
- User agency shall restrict the felling of trees to 1917 treeless numbers in the diverted forest land and the trees shall be felled under the strict supervision of the State Forest Department and cost of felling of trees shall be deposited by the User Agency with the State Forest Department.
 - No damage to the flora and fauna of the adjoining area shall be caused.
 - User agency shall obtain Environmental Clearance as per the provisions of the Environmental (Protection) Act, 1986, if applicable.
 - The layout and the proposal shall not be changed without prior approval of Central Government.
 - No labour camp shall be established on the forest land.
 - Sufficient firewood, preferably the alternate fuel, shall be provided by the User Agency to the labourer after purchasing the same from the State Forest Department or the Forest Development Corporation or any other legal source of alternate fuel.
 - The boundary of the diverted forest land shall be suitably demarcated on ground at the project cost, as per the directions of the concerned Divisional Forest Officer.
 - No additional or new path will be constructed inside the forest area for transportation of construction materials for execution of the project work.
 - The forestland shall not be used for any purpose other than this specified in the project proposal.
 - The forest land proposed to be diverted shall under no circumstances be transferred to any other agencies, department or person without prior approval of Govt. of India.
 - The User Agency shall submit the annual self compliance report in respect of the above stated conditions to the State Government and Integrated Regional Office, Jaipur by the end of March every year.
 - The User Agency shall comply with all the provisions of the A.I. Rules, Regulations, Guidelines, Horticulture Court Order (s) and NGT Order (s) pertaining to this project. If the time being in force, as applicable to the project.
 - Violation of any of these conditions will amount to violation of Forest (Conservation) Act, 1980 and action would be taken as per the MoEF&CC guidelines F.No. 11420717-FC-230/2018.
 - Any other condition that the Ministry of Environment, Forests & Climate Change may stipulate from time to time in the interest of conservation, protection and development of forests & wildlife.
 - The compliance report shall be uploaded on e-portal (<https://fracthrc.nic.in/>).

After receipt of compliance report on fulfillment of all of the above conditions from the State Government, proposal will be considered for Final/Stage-I approval under Section 2 of the Forest (Conservation) Act, 1980. The User Agency shall take up the work as per the guidelines in force and after Final/Stage-I approval for the entire stretch of the line. Working permission, if any issued, shall be limited to IRD. Jaipur, transfer of forest land shall not be effected till Final/Stage-I approval is granted by the Central Government in this regard.
Further, it may also be noted that this In-Principle / Stage-I approval shall be valid for a period of 5 years from the date of issue of this letter. In the event of non-compliance of the above conditions, this In-Principle approval shall be revoked after five (05) years.

सन्तुष्ट/सन्तुष्ट

बल कुमार वर्मा (Bhawan Kumar Verma)
क्षेत्रीय अधिकारी/Regional Officer
क्षेत्रीय कार्यालय, गांधीनगर/Regional Office, Gandhinagar

HT Shine Jobs
Advertisement No. RVNL/COHR/REG/SEL/10/2023/(22819)
Government of India
Rail Vikas Nigam Limited
Invites applications for
One Post of Dy. MGR (PP&D) in RVNL/Corporate Office
On regular basis
Last date of receipt of application is
10.10.2023 by 17:00 hrs.
For details login to website
<http://www.rvnl.org>

हिन्दुस्तान कॉपर लिमिटेड
HINDUSTAN COPPER LIMITED
www.hindustancopper.com
Advertisement No.: HCLM/CHRR/Recruitment/2023/02 Date: 09.09.2023
Recruitment of Non-executive cadre
Hindustan Copper Limited, Malankhand Copper Project, a Govt. of India Enterprise, invites applications from eligible candidates for the following posts:-
1. Assistant Foreman (Mining) (T - 10) - 10 Posts
2. Mining Mate (Grade-I) (T - 08) - 16 Posts
Interested candidates may visit the website www.hindustancopper.com for complete details regarding posts, age, educational qualifications, experience, reservation of posts etc.
Malankhand Copper Project, P.O.: Malankhand, Dist.: Bhatnagar (M.P.) - 481116
Email: sangvi_sgh@hindustancopper.com, CHL L2731919/HR/GO23023

HPCL LNG LIMITED
Corporate Office / Communication Address:
Priyadarshini Building, A Wing, Fifth Floor,
HPLNG, Sion-Trombay Road, Mumbai-400 022, Maharashtra, India.
HPCL LNG Limited (HPLNG), a 100% subsidiary of Hindustan Petroleum Corporation Limited (HPCL), invites applications for Offshore LNG Terminal. Current, for following positions:-

Sl.No.	Positions on Fixed Term Contract	Vacancies
1.	Head of the Department (HOD) - Maintenance	1
2.	Head of the Department (HOD) - Shipping & Commercial	1
3.	Head of the Department (HOD) - Fire Safety, QH&C and Security	1

Sl.No.	Positions on Regular Employment	Vacancies
1.	Group Manager - Safety	1
2.	Group Manager - Electrical	1
3.	Senior Officer - Shipping	1
4.	Senior Officer - Shipping & Commercial	1
5.	Senior Officer - Human Resource and Administration	1
6.	Senior Officer - QC Lab	1

Application Start Date 09th September 2023
Application End Date 30th September 2023
Detailed advertisement is available on our website <https://www.hpclng.in> under Careers section. Interested applicants may please visit our website for details of educational qualifications, experience other eligibility criteria and selection procedure etc. Applicants meeting the requisite eligibility criteria may apply online only.
Confidentiality: If any will be posted on the website only.
Registered Office: HPCL Regional Office, Petroleum House, Behind the old Fire Station Narnaul, Narnaul-130 029.
CIN No: U40101GJ2013G0077228

Have fun with facts on Sundays
Catch the latest column of
HT TWIW
THE WEEK THAT WAS
A quiz on the week's development.
FIRST VOICE, LAST WORD.