

कार्यालय अधिशाषी अभियन्ता सा. नि. वि. खण्ड शाहाबाद जिला बारां

ईमेल :- pwd_shahabad@rediffmail.com

क्रमांक 694

दिनांक 8/9/2023

श्रीमान् उपवन संरक्षक,
बारां।

विषय:- नेहरूपुरा से झिरी तक सड़क के निर्माण हेतु 3.2 है० वन भूमि प्रत्यावर्तन हेतु।

प्रस्ताव सं.- F/P/RJ/Road/6956/2014

प्रसंग:- श्रीमान् का पत्रांक एफ ()/एफ.सी.ए./उ.व.स./2022-23/5130 दिनांक 11.04.2023 एवं सैद्धांतिक स्वीकृति क्रमांक 8वी/राज०/06/13/2015/एफ.सी./224 दिनांक 04.08.2016 के क्रम में।


महोदय,

उपरोक्त विषयान्तर्गत एवं प्रासंगिक पत्र के सन्दर्भ में निवेदन है कि प्रकरण में भारत सरकार द्वारा संदर्भित से सैद्धांतिक स्वीकृति जारी की गई है। यूजर एजेन्सी द्वारा स्वीकृति में अंकित शर्तों को बिन्दुवार पालना रिपोर्ट निम्नानुसार है:-

क्र.सं.		
1.	वन भूमि की वैधानिक स्थिति में कोई परिवर्तन नहीं होगा	शर्त संख्या 1 के तहत वन भूमि की वैधानिक स्थिति में कोई परिवर्तन नहीं किया जायेगा। इस सन्दर्भ में अन्डर टैकिंग प्रस्तुत है। प्रकरण यूजर एजेन्सी द्वारा 3.2 है० गैर वनभूमि विभाग के नाम आवंटित करा दी गई। जमाबन्दी की नकल एवं नामान्तरण की प्रति संलग्न है।
2.	प्रयोक्ता अभिकरण द्वारा वन विभाग के पक्ष में प्रभावित वन क्षेत्र के समतुल्य गैर वनभूमि अर्थात् 7.50 है० पर क्षतिपूरक वृक्षारोपण एवं 10 वर्षों तक रखरखाव हेतु आवश्यक धनराशि (प्रचलित दरों को समाहित करते हुए यथासंशोधित) रुपये-4,13,280/- (3.2 है० X Rs. 1,29,150 प्रति है०) जमा की जाएगी। उक्त भूमि वन विभाग के स्वामित्व के बाहर की है। इसे वन विभाग के पक्ष में हस्तान्तरण एवं नामान्तरण किया जायेगा तथा इस भूमि को छः माह में आरक्षित/संरक्षित वन भूमि घोषित किया जायेगा। भूमि का हस्तान्तरण एवं नामान्तरण करने के पश्चात् इस कार्यालय द्वारा विधिवत् स्वीकृति प्रदान की जायेगी।	शर्त संख्या 2 की पालना में वन विभाग के पक्ष में प्रभावित वन क्षेत्र के समतुल्य गैर वन भूमि अर्थात् 3.2 है० पर क्षतिपूर्ति वृक्षारोपण एवं 10 वर्षों तक रख-रखाव हेतु श्रीमान् उपवन संरक्षक बारां के पत्रांक 5130 दिनांक 11.04.2023 के क्रम में राज्य सरकार द्वारा वेज परिवर्तित होने के कारण राशि 3.20 है० X 198000/- की दर से राशि 633600/- रु. कैम्पा मद में दिनांक 05.09.2023 में चालान द्वारा कार्पोरेशन बैंक में ऑन लाईन जमा करा दी गई है। प्रति संलग्न है। प्रकरण यूजर एजेन्सी द्वारा 3.20 है० गैर वनभूमि विभाग के नाम आवंटित करा दी गई है। जमाबन्दी की नकल एवं नामान्तरण की प्रति संलग्न है।
3.	क्षतिपूरक वृक्षारोपण हेतु जो समेकित क्षेत्र (103.4 है.) लिया गया है, उसका डिजिटल मानचित्र नोडल अधिकारी द्वारा अपलोड किया जाएगा।	डिजिटल मानचित्र (103.4 है.) को वन विभाग में जमा करा दिया गया है। (प्रति संलग्न)
4.	प्रयोक्ता अभिकरण द्वारा माननीय उच्चतम न्यायालय के रिट पिटीशन (सिविल) 202/1995 के अन्तर्गत आई.ए. संख्या 566 एवं भारत सरकार के पत्र संख्या 5-3/2007-एफ.सी. दिनांक 05.02.2009 के तहत में दिये गये आदेशानुसार शुद्ध वर्तमान मूल्य (एन.पी.वी.) की निर्धारित राशि रुपये-20.032 लाख (3.2 है० X Rs. 6.26 लाख प्रति है०) जमा की जाएगी। इसके उपरान्त पावती की छायाप्रति, जमा की गयी धनराशि का बैंक ड्राफ्ट/चेक/आर.टी.जी.एस./एन.एफ.टी. (जो भी लागू हो) की छायाप्रति सहित सैद्धान्तिक स्वीकृति की अनुपालन आख्या (जिसमें जमा की गयी धनराशि का	शर्त सं. 4 के तहत माननीय उच्चतम न्यायालय के रिट पिटीशन (सिविल) 202/1995 के अन्तर्गत आई.ए.संख्या 566 एवं भारत सरकार के पत्र संख्या 5-3/2007-एफ.सी. दिनांक 05.02.2009 के तहत में दिये गये आदेशानुसार शुद्ध वर्तमान मूल्य (एन.पी.वी.) की निर्धारित राशि रुपये-20.032 लाख (3.2 है० X Rs. 6.26 लाख प्रति है०) थी, परन्तु श्रीमान् उपवन संरक्षक बारां के पत्रांक 5130 दिनांक 11.04.2023 के क्रम में राज्य सरकार द्वारा NPV की दर परिवर्तित होने के कारण राशि 3.2 है० X 957780/- की दर से राशि 3064896/- रु. कैम्पा मद में दिनांक 05.09.2023 को चालान द्वारा कार्पोरेशन बैंक में ऑन लाईन जमा करा दी गई है। प्रति संलग्न है।

	मदवार विवरण अर्थात् एन.पी.वी., क्षतिपूरक वृक्षारोपण तथा अन्य हेतु जमा धनराशि का विवरण, दिया गया हो) प्रेषित की जाए, तदोपरान्त ही विधिवत् स्वीकृति पर विचार किया जाएगा।	
5.	प्रयोक्ता अभिकरण इस आशय का वचनबद्धता पत्र प्रस्तुत करेंगे कि सक्षम स्तर से यदि एन.पी.वी. की धनराशि में बढ़ोत्तरी होती है तो बढ़ी हुई धनराशि प्रयोक्ता अभिकरण द्वारा जमा की जाएगी।	अण्डर टेकिंग संलग्न है।
6.	विधिवत् स्वीकृति के बाद प्रस्तावित वन क्षेत्र का सीमा स्तम्भों द्वारा सीमांकन प्रयोक्ता अभिकरण के व्यय पर किया जाएगा यह सीमांकन 4" फीट उंचे आर.सी.सी. पीलरों से किया जाएगा। जिसमें प्रत्येक पीलर पर कमांक, डी.जी.पी.एस. निर्देशांक, Backword and Forward bearing एवं अपने निकटवर्ती पीलरों से दूरी दर्शायी जाएगी।	शर्त संख्या 6 के तहत वन क्षेत्र में 4 फिट ऊँचे आर.सी.सी. पिल्लरों द्वारा सीमांकन कर आवश्यक सूचना अंकित करने हेतु अण्डर टेकिंग संलग्न है।
7.	प्रयोक्ता अभिकरण द्वारा मक डिस्पोजल योजना प्रभागीय वनाधिकारी द्वारा स्वीकृत कराकर इस कार्यालय को प्रेषित की जायेगी।	यह सड़क भराव (Embankment) में बनायी जावेगी। सड़क निर्माण में किसी तरह का मक उत्पादित नहीं होगा। अण्डर टेकिंग संलग्न है।
8.	प्रयोक्ता अभिकरण इस आशय का वचनबद्धता पत्र प्रस्तुत करेंगे कि आई.आर.सी. के मानकों के अनुरूप तथा माननीय राष्ट्रीय हरित अधिकरण (NGT) सैट्रल जोन बेंच, भोपाल द्वारा प्रार्थना पत्र संख्या-27/2015 बाबूलाल जाजू बनाम राजस्थान सरकार में दिनांक-16.11.2015 में दिये गये आदेश की अनुपालना में प्रयोक्ता अभिकरण द्वारा स्वयं के व्यय पर वन विभाग की निगरानी में सड़क के दोनों तरफ तथा Median पर (यदि उपलब्ध है तो) वृक्षारोपण किया जाएगा।	सा.नि.वि. यह वचनबद्धता पत्र प्रस्तुत करता है कि आई.आर.सी. के मानकों के अनुरूप तथा माननीय राष्ट्रीय हरित अधिकरण (NGT) सैट्रल जोन बेंच, भोपाल द्वारा प्रार्थना पत्र संख्या-27/2015 बाबूलाल जाजू बनाम राजस्थान सरकार में दिनांक-16.11.2015 में दिये गये आदेश की अनुपालना में विभाग स्वयं के व्यय पर वन विभाग की निगरानी में सड़क के दोनों तरफ वृक्षारोपण करेगा तथा इस सड़क में Median नहीं है।
9.	प्रयोक्ता अभिकरण एवं राज्य सरकार वर्तमान तथा भविष्य में योजना पर लागू सभी नियम, कानून तथा दिशा निर्देशों का पालन करेगी।	शर्त संख्या 9 के तहत प्रयोक्ता अभिकरण एवं राज्य सरकार वर्तमान तथा भविष्य में योजना पर लागू सभी नियम, कानून तथा दिशा-निर्देशों की पालना हेतु अण्डर टेकिंग प्रस्तुत की गई। प्रति संलग्न है।
10.	भारत सरकार, पर्यावरण, वन एवं जलवायु परिवर्तन मंत्रालय, नई दिल्ली के पत्रांक 7-23/2012 - एफसी दिनांक 24.01.2013 से माननीय राष्ट्रीय हरित अधिकरण (NGT) के निर्णय दिनांक 07.11.12 की पालना में भारत सरकार द्वारा जारी सैद्धान्तिक स्वीकृति की प्रति 2 दैनिक समाचार पत्रों (हिन्दी एवं अंग्रेजी) में प्रकाशित करा समाचार पत्रों की प्रति पालना के साथ इस कार्यालय में प्रेषित करें। ताकि प्रकरण में अग्रिम कार्यवाही की जा सके।	बिन्दु संख्या 9 श्रीमान् उपवन संरक्षक बारां के पत्रांक 5130 दिनांक 11.04.2023 के कम में दो दैनिक समाचार पत्रों में प्रकाशन करा दिया गया है। (प्रति संलग्न) 1. दैनिक भास्कर दिनांक 26.07.2023 2. द टाइम्स ऑफ इंडिया 07.09.2023

भवदीय



(हरि प्रसाद मीना)

अधिकाधी अभियंता

सा.नि.वि. खण्ड शाहाबाद

कार्यालय अधिशाषी अभियन्ता सा. नि. वि. खण्ड शाहाबाद जिला बारां

ईमेल :- pwd_shahabad@rediffmail.com

क्रमांक 694


दिनांक 8/9/2023

अभिलिखित सहमति (अन्डरटेकिंग)

कार्य का नाम :- नेहरूपुरा से झिरी तक सड़क का निर्माण ।

प्रस्ताव सं. :- FP/RJ/Road/6956/2014

प्रमाणित किया जाता है कि सैद्धान्तिक स्वीकृति की शर्त सं. 1 एवं 2 की अनुपालना में वन भूमि की वैधानिक स्थिति में कोई परिवर्तन नहीं किया जायेगा।



(हरि प्रसाद मीना)
अधिशाषी अभियन्ता
सा.नि.वि. खण्ड शाहाबाद

21431
कार्यालय अधिशाषी अभियन्ता सा. नि. वि. खण्ड शाहाबाद जिला बारां

ईमेल :- pwd_shahabad@rediffmail.com

क्रमांक 694

दिनांक 8/9/2023

अभिलिखित सहमति (अन्डरटेकिंग)

कार्य का नाम :- नेहरूपुरा से झिरी तक सड़क का निर्माण ।

प्रस्ताव सं. :- FP/RJ/Road/6956/2014

प्रमाणित किया जाता है कि सैद्धान्तिक स्वीकृति की शर्त सं. 5 की अनुपालना में सक्षम स्तर से यदि एन.पी.वी. की दरों में बढ़ोत्तरी होती है तो बड़ी हुई धन राशि प्रयोक्ता अभिकरण द्वारा जमा की जायेगी।



(हरि प्रसाद मीना)
अधिशाषी अभियन्ता
सा.नि.वि. खण्ड शाहाबाद

कार्यालय अधिशाषी अभियन्ता सा. नि. वि. खण्ड शाहाबाद जिला बारां

ईमेल :- pwd_shahabad@rediffmail.com

क्रमांक 694


दिनांक 8/9/2023

अभिलिखित सहमति (अन्डरटेकिंग)

कार्य का नाम :- नेहरूपुरा से झिरी तक सड़क का निर्माण ।

प्रस्ताव सं. :- FP/RJ/Road/6956/2014

प्रमाणित किया जाता है कि सैद्धान्तिक स्वीकृति की शर्त सं. 6 की अनुपालना में वन क्षेत्र का सीमा स्तम्भों द्वारा सीमांकन प्रयोक्ता अभिकरण के व्यय पर किया जाएगा। यह सीमांकन 4 फीट ऊंचे आर.सी.सी. पीलरों से किया जाएगा। जिसमें प्रत्येक पीलक पर क्रमांक डी.जी.पी.एस. निर्देशांक Backword and Forward bearing एवं अपने निकटवर्ती पीलरों से दूरी दर्शायी जाएगी।



(हरि प्रसाद मीना)
अधिशाषी अभियन्ता
सा.नि.वि. खण्ड शाहाबाद

कार्यालय अधिशाषी अभियन्ता सा. नि. वि. खण्ड शाहाबाद जिला बारां

ईमेल :- pwd_shahabad@rediffmail.com

कमांक 694


दिनांक 8/9/2023

अभिलिखित सहमति (अन्डरटेकिंग)

कार्य का नाम :- नेहरूपुरा से झिरी तक सड़क का निर्माण ।

प्रस्ताव सं. :- FP/RJ/Road/6956/2014

प्रमाणित किया जाता है कि नेहरूपुरा से झिरी सड़क भराव (Embankment) में बनायी जावेगी। सड़क निर्माण में किसी तरह का मक उत्पादित नहीं होगा। अतः सैद्धान्तिक स्वीकृति की शर्त सं. 7 की अनुपालना में मक डिस्पोजल योजना की आवश्यकता नहीं होगी।



(हरि प्रसाद मीना)
अधिशाषी अभियन्ता
सा.नि.वि. खण्ड शाहाबाद

कार्यालय अधिशाषी अभियन्ता सा. नि. वि. खण्ड शाहाबाद जिला बारां

ईमेल :- pwd_shahabad@rediffmail.com

कमांक 694

दिनांक 8/9/2023

अभिलिखित सहमति (अन्डरटेकिंग)

कार्य का नाम :- नेहरूपुरा से झिरी तक सड़क का निर्माण ।

प्रस्ताव सं. :- FP/RJ/Road/6956/2014

प्रमाणित किया जाता है कि सैद्धान्तिक स्वीकृति की शर्त सं. 9 की अनुपालना में प्रयोक्ता अभिकरण एवं राज्य सरकार वर्तमान तथा भविष्य में योजना पर लागू सभी नियम, कानून तथा दिशा निर्देशों का पालन करेगी।



(हरि प्रसाद मीना)
अधिशाषी अभियन्ता
सा.नि.वि. खण्ड शाहाबाद

TR. 110 31431
05-09-2023

Reference No : 47669315

Government Of Rajasthan
WAM Inner/outer sheet

Month/Year : Aug/2023

Department Code : 65 Department Name : Public Works Department

Detailed Wam bill of : Ex En PWD Div SHAHBAD (Dist BARAN)18436

OfficeID : 18436

Bill For Works Payment WAM Payment

Reference No : 3736144

Wam Reference No : #3/3 of 782079

Division Name : PWD SHAHBAD

Division Code : 120

Bill No : 47669315

Date : 25/08/2023

Demand No : 30

DDOCODE : 18436

TAN : JDHO01436B

Object Head : 74

Budget Head : 5054-04-796-07-00/SF/V

SI : 0.00 NonPlan : 0.00

NA : 0.00

ContingencyHead :

To :
The Treasury/Sub Treasury Officer, SHAHBAD
Please Order to pay ₹ 480805 as per the claim contained in this bill

Sign of Clerk

(Signature)
बडीय बख्ताकार

अधिशायी अभियन्ता
सार्वजनिक निर्माण विभाग

I certified that I have personally examined and satisfied myself about the guinness of claim that the claimant has strictly in accordance with rules and that the said parties/firm details mentioned in wam bills are correct and said parties/firm are entitled for such payment and this drawal is within the limits of online allotted budget/LC

I certified that the compliance of directions/instructions of PWF & AR has been ensured for this bill.

Sign (With Seal)/e-Sign/Digital ESign of DDO

9414286802

अधिशायी अभियन्ता
सार्वजनिक निर्माण विभाग
खण्ड - शाहाबाद
आईडी कोड नं- 18436

Sr No	Name Address Mobile	Bank Name Account No. IFSC Code Branch Name	Invoice No. Invoice Date(In Case Of Supplier)	Gross Amt Net Amt	WAMID	Budget Head Net Amt
1	Rajasthan Campa 1 Bengaluru 9414286802	UNION BANK OF INDIA 150856169560818 UBIN0996335 FCS BANGALORE	0 1/1/1900 12:00:00 AM	543309.00 480805.00	3736144	2059-80-001-04-01 38464.00 2059-80-052-04-01 9616.00 3054-03-337-01-03 14424.00

Gross Amount Rs. 543309.00

B.T.Amount: Rs. 62504.00

Net Amount:Rs. 480805.00

Amount in Words : FOUR LAKH EIGHTY THOUSAND EIGHT HUNDRED FIVE Only

Sign Of DDO with Seal/e-Sign/Digital ESign of DDO

For Accountant General Office

Admitted ₹
Objected ₹

Treasury Voucher
अधिशायी अभियन्ता
सार्वजनिक निर्माण विभाग
खण्ड - शाहाबाद
आईडी कोड नं- 18436

No:

Pay ₹ : 543309.00

(In Words) : FIVE LAKH FOURTY THREE THOUSAND THREE HUNDRED NINE ONLY

B.T. Heads : 62504.00

Total : 62504.00Only

(In Cash) ₹ : 480805.00

(In Words) : FOUR LAKH EIGHTY THOUSAND EIGHT HUNDRED FIVE ONLY

Auditor

Supdt

Gaz.Officer

Auditor

AAO-I/II

Treasury/Sub Treasury Officer ESign

TV. 110.

Reference No : 47669313

Government Of Rajasthan
WAM Inner/outer sheet

Month/Year : Aug/2023

Department Code : 65

Department Name : Public Works Department

Detailed Wam bill of : Ex. En. P.W.D. Div. SHAHBAD (Dist.BARAN)[18436]

OfficeID : 18436

Bill For Works Payment : WAM Payment

Reference No : 3736142

Wam Reference No : #1/3 of 782079

Division Name : PWD SHAHBAD

Division Code : 120

Bill No : 47669313

Date : 25/08/2023

Demand No : 44

DDOCode : 18436

TAN : JDHO01436B

Object Head : 74

Budget Head : 5054-04-800-02-01/SF/V

SF : 0.00 NonPlan : 0.00

NA : 0.00

ContingencyHead :

To,

The Treasury/Sub Treasury Officer, SHAHBAD

Please Order to pay ₹ 2588947 as per the claim contained in this bill

Sign of Clerk

Sign of DA

Sign of Divisional Officer

I certified that I have personally examined and satisfied myself about the guinness of claim that the claim is correctly in accordance with rules and that the said parties/firm details mentioned in wam bills are correct and said parties/firm are entitled for such payment and this drawal is within the limits of the available budget/LC.

I certified that the compliance of directions/instructions of PWF & AR has been ensured for this bill.

Sign (With Seal)/e-Sign/Digital E-Sign of DDO

9414286802

Sr.No.	Name Address Mobile	Bank Name Account No. IFSC Code Branch Name	Invoice No. Invoice Date(In Case Of Supplier)	Gross Amt Net Amt	WAMID	Budget Head Reduction Amt
1	Rajasthan Campa 1 Bengaluru 9414286802	UNION BANK OF INDIA 150856169560818 UBIN0996335 FCS BANGALORE	0 1/11/1900 12:00:00 AM	2925510.00 2588947.00	3736142	2059-80-001-04-01 207116.00 2059-80-052-04-01 51779.00 3054-03-337-01-03 77668.00

Gross Amount Rs. 2925510.00

B.T.Amount: Rs. 336563.00

Net Amount:Rs. 2588947.00

Amount In Words : TWENTY FIVE LAKH EIGHTY EIGHT THOUSAND NINE HUNDRED FOURTY SEVEN Only

Sign Of DDO with Seal/e-Sign/Digital E-Sign of DDO

For Accountant General Office

Treasury Voucher

Admitted ₹
Objected ₹No:
Pay ₹ : 2925510.00(In Words) : TWENTY NINE LAKH TWENTY FIVE THOUSAND FIVE HUNDRED
TEN ONLY

B.T. Heads : 336563.00

Total : 336563.00Only
(In Cash) ₹ : 2588947.00
(In Words) : TWENTY FIVE LAKH EIGHTY EIGHT THOUSAND NINE HUNDRED
FOURTY SEVEN ONLY

Auditor

Supdt

Gaz. Officer

Auditor

AAO-I/II

Treasury/Sub Treasury Officer E-Sign

TV. No 31610
06-09-2023

Reference No :47669314

Government Of Rajasthan WAM Inner/outer sheet					
					Month/Year : Aug/2023
Department Code : 65		Department Name : Public Works Department			
Detailed Wam bill of : Ex. En P.W.D. Div. SHAHBAD (Dist.BARAN)18436					OfficeID : 18436
Bill For Works Payment : WAM Payment		Reference No : 3736143	Wam Reference No : #2/3 of 782079		
Division Name : PWD SHAHBAD		Division Code : 120	Bill No : 47669314		
Date : 25/08/2023		Demand No : 51	DDOCode : 18436		
TAN : JDHO01436B		Object Head : 74	Budget Head : 5054-04-789-05-00/SF/V		
SF : 0.00 NonPlan : 0.00		NA : 0.00	ContingencyHead :		
To, The Treasury/Sub Treasury Officer,SHAHBAD Please Order to pay ₹ 628744 as per the claim contained in this bill Sign of Clerk					
I certified that I have personally examined and satisfied myself about the guinness of claim that the claimed bill is strictly in accordance with rules of the said parties/firm details mentioned in wam bills are correct and said parties/firm are entitled for such payment and this drawal is within the limits of online allotment budget/LC. I certified that the compliance of directions/instructions of PWF & AR has been ensured for this bill. Sign (With Seal)/e-Sign/Digital ESign of DDO					
Sr.No.	Name Address Mobile	Bank Name Account No. IFSC Code Branch Name	Invoice No. Invoice Date(In Case Of Supplier)	Gross Amt Net Amt	WAMID Budget Head Reduction Amt
1	Rajasthan Campa 1 Bengaluru 9414286802	UNION BANK OF INDIA 150856169560818 UBIN0996335 FCS BANGALORE	0 11/11900 12:00:00 AM	710481.00 628744.00	3736143 2059-80-001-04-01 50300.00 2059-80-052-04-01 12575.00 3054-03-337-01-03 18862.00
Gross Amount Rs. 710481.00		B.T.Amount: Rs. 81737.00		Net Amount:Rs. 628744.00	
Amount In Words : SIX LAKH TWENTY EIGHT THOUSAND SEVEN HUNDRED FOURTY FOUR Only					
Sign Of DDO with Seal/e-Sign/Digital ESign of DDO					
For Accountant General Office			Treasury Voucher		
Admitted ₹ Objected ₹			No: Pay ₹ : 710481.00 (In Words) : SEVEN LAKH TEN THOUSAND FOUR HUNDRED EIGHTY ONE ONLY B.T. Heads : 81737.00 Total : 81737.00Only (In Cash) ₹ : 628744.00 (In Words) : SIX LAKH TWENTY EIGHT THOUSAND SEVEN HUNDRED FOURTY FOUR ONLY		
Auditor	Supdt	Gaz.Officer	Auditor	AAO-I/II	Treasury/Sub Treasury Officer ESign

GOVERNMENT OF RAJASTHAN

Public Works Department, Jaipur

Bill No. & Date:

PayManager Ref. Id(s): 3736142, 3736143, 3736144

BillRef No.: 1217, Dated: 25/08/2023

Division Name: Ex. En. P.W.D. Div. SHAHBAD
(Dist.BARAN)

Division Code: 18436

HAND RECEIPT HR Payments for Govt Dept/Govt Agency

(Referred to in PWF&A Rules 418, 424, 436 and 438)

(To be used as a simple form of voucher for all miscellaneous payments and advances for which none of the special from 24 and 26 are suitable)

Work: Nahroopura to Jhiri, Nahroopura to Jhiri, Nahroopura to Jhiri

Vendor Name: Rajasthan Campa 1

Sanction/Autorization/BillNo: 6169560818 Dated: 25/08/2023

Reason: N/a

Bank AccountNo.- 150856169560818

Bank IFSC Code: UBIN0996335

Total amount payable to the contractor or supplier In Figures: 36,98,496

(In Words):Rupees Thirty Six Lakh Ninety Eight Thousand Four Hundreds Ninety Six Only

Debit Heads / Payment From:

S No.	Head Code	Amount	Remarks
1	5054-04-800-02-01-74-V-P	2588947	WorkId: 152660
2	5054-04-789-05-00-74-V-P	628744	WorkId: 152660
3	5054-04-796-07-00-74-V-P	480805	WorkId: 152660

Deductions/Recoveries:

S No.	Head Code	Amount	Remarks
-------	-----------	--------	---------

This Bill will break in following part(s) for PayManager (Fisrt column will be RefNo to pull it on PayManager)

Ref No.	Head Code	Amount Cr	Amount Dr	Remarks
3736142	5054-04-800-02-01-74-V-P		2588947	WorkId: 152660
	Payment Through Treasury	2588947		
	5054-04-800-02-01-74-V-P		336563	Prorata WorkId: 152660
	2059-80-001-04-01-98-V-P	207116		Prorata
	2059-80-052-04-01-98-V-P	51779		Prorata
	3054-03-337-01-03-98-V-P	77668		Prorata
3736143	5054-04-789-05-00-74-V-P		628744	WorkId: 152660
	Payment Through Treasury	628744		
	5054-04-789-05-00-74-V-P		81737	Prorata WorkId: 152660
	2059-80-001-04-01-98-V-P	50300		Prorata
	2059-80-052-04-01-98-V-P	12575		Prorata
	3054-03-337-01-03-98-V-P	18862		Prorata
3736144	5054-04-796-07-00-74-V-P		480805	WorkId: 152660
	Payment Through Treasury	480805		
	5054-04-796-07-00-74-V-P		62504	Prorata WorkId: 152660

3736144 2059-80-001-04-01-98-V-P
2059-80-052-04-01-98-V-P
3054-03-337-01-03-98-V-P

38464
9616
14424

Prorata
Prorata
Prorata

Net Amount Payable In Figures: **36,98,496**


Net Amount Payable In Words **Rupees Thirty Six Lakh Ninety Eight Thousand Four Hundreds Ninety Six Only**


Certified that :

1. The Work has been done as per Specifications, Contract Agreement & Drawings found satisfactory.
2. The Payment of this bill is not drawn previously.
3. Bank Details of the Contractor/Supplier has been checked & verified.
4. Nothing is outstanding against Contractor regarding this work.
5. All formalities & observations regarding necessary entries are personally examined.
6. No tools & Plants has been issued to the Contractor.
7. Material has been used by Contractor as per Specifications.

Dated:

For use in Divisional Office


Signature of DA with seal
डा. नि. बि. खण्ड शाहाबाद


अधिशायी अभियन्ता
Signature of Divisional Officer with seal
खण्ड - शाहाबाद
आई० डी० कोड नं० - 18436

AGENCY COPY

यूनियन बैंक ऑफ इंडिया
Union Bank of India

NEFT / RTGS CHALLAN for CAMPA Funds

Date : 25-08-2023

Agency Name.	PUBLIC WORKS DEPARTMENT
Application No.	6169560818
MoEF/SG File No.	8B/RJ/06/13/2015
Location.	RAJASTHAN
Address.	Office of the Executive engineer PWD Division Shahabad, Bus stand Pin- 325217 Baran
Amount(In Rs)	3698496/-

Amount in Words :Thirty-Six Lakh Ninety-Eight Thousand Four Hundred and Ninety-Six Rupees Only

NEFT/RTGS to be made as per following details;

Beneficiary Name:	RAJASTHAN CAMPA
IFSC Code:	UBIN0996335
Pay to Account No.	150856169560818 Valid only for this challan amount.
Bank Name & Address:	Union Bank Of India FCS Centre, 21/1, III Floor, Jelitta Towers, Mission Road, Bengaluru-560027

- This Challan is strictly to be used for making payment to CAMPA by NEFT/RTGS only

BANK COPY

यूनियन बैंक ऑफ इंडिया
Union Bank of India

NEFT / RTGS CHALLAN for CAMPA Funds

Date : 25-08-2023

Agency Name.	PUBLIC WORKS DEPARTMENT
Application No.	6169560818
MoEF/SG File No.	8B/RJ/06/13/2015
Location.	RAJASTHAN
Address:	Office of the Executive engineer PWD Division Shahabad, Bus stand Pin- 325217 Baran
Amount(In Rs)	3698496/-

Amount in Words :Thirty-Six Lakh Ninety-Eight Thousand Four Hundred and Ninety-Six Rupees Only

NEFT/RTGS to be made as per following details;

Beneficiary Name:	RAJASTHAN CAMPA
IFSC Code:	UBIN0996335
Pay to Account No.	150856169560818 Valid only for this challan amount.
Bank Name & Address:	Union Bank Of India FCS Centre, 21/1, III Floor, Jelitta Towers, Mission Road, Bengaluru-560027

- This Challan is strictly to be used for making payment to CAMPA by NEFT/RTGS only

Note:After making the required payment through challan, if the payment status has not been updated even after 7 working days, then kindly mail a copy of your challan with transaction date and reference id to Email: fcsblr@unionbankofindia.bank , epurse@unionbankofindia.bank, ubin0903710@unionbankofindia.bank

Passed for Rs. 3698496/- only.

[Rs. Thirty six lacs ninety eight thousands four hundred ninety six only]

अधिसापी अभियन्ता
सार्वजनिक निर्माण विभाग
खण्ड - शाहाबाद
अर्द्धांश कोड नं०-18436

कार्यालय अधिशाषी अभियन्ता सार्वजनिक निर्माण विभाग खण्ड शाहाबाद

क्रमांक : 624

दिनांक : 25/08/2023

कार्यालय आदेश

इस खण्ड कार्यालय द्वारा Rajasthan Campa 1 के बिल प्राप्त संख्या 6169560818 दिनांक 25.08.2023 राशि रु. 3698496.00 को बजट मद 5054-04-800-02-01-74, 5054-04-789-05-00-74 and 5054-04-796-07-00-74 VP के Nahroopura to Jhiri की स्वीकृति में वन विभाग Clearance के तहत भारित कर भुगतान की स्वीकृति प्रदान की जाती हैं।



अधिशाषी अभियन्ता
सा.नि.वि. खण्ड शाहाबाद

क्रमांक : 624

दिनांक : 25/08/2023

प्रतिलिपि निम्नलिखित को सूचनार्थ एवं आवश्यक कार्यवाही हेतु प्रस्तुत/प्रेषित है:-

1. उपकोषाधिकारी, उपकोष कार्यालय शाहाबाद ।
2. रक्षित पत्रावली ।



अधिशाषी अभियन्ता
सा.नि.वि. खण्ड शाहाबाद

कार्यालय जिला कलक्टर, बारां (राजस्थान)

क्रमांक:- एफ-4(5)(30) राजस्व/2014/ 225-26

दिनांक:- 7 फरवरी, 2017

आदेश :-

अधीक्षण अभियन्ता, सार्वजनिक निर्माण विभाग वृत्त, बारां द्वारा प्रस्तुत की गई सूची के अनुसार विभिन्न योजनाओं के तहत सड़क निर्माण में आने वाली वन भूमि के एवज तहसीलदार, अन्ता द्वारा प्रस्तावित एवं उप वन संरक्षक, बारां के पत्र क्रमांक 14073 दिनांक 12.09.2014 से प्राप्त सहमति के आधार पर राजस्थान भू-राजस्व अधिनियम, 1956 की धारा 92 के तहत इस कार्यालय के आवेश क्रमांक एफ-4(5)(30)राजस्व/2014/8814-20 दिनांक 16.09.2014 से निम्नलिखित भूमियां वन विभाग के नाम आरक्षित (सेट-अपाटी) की गई है।

उप वन संरक्षक, बारां द्वारा पत्र क्रमांक एफ()एफ.सी.ए./उपस/14-15 /16782 दिनांक 10.10.2014 से उक्त आरक्षित भूमि को वन विभाग के नाम आवंटन करने की मांग करने पर इस कार्यालय के पत्र क्रमांक/एफ-4(5)(30)राजस्व/2014/ 8528-29 दिनांक 21.10.2014 से प्रकरण राजकीय स्वीकृति हेतु भिजवाये जाने पर श्रीमान् संयुक्त शासन सचिव, राजस्व (ग्रुप-3) विभाग, जयपुर के पत्रांक : 2(286)राज-3/14 दिनांक 12.02.15 से प्राप्त राजकीय स्वीकृति के आधार पर निम्नलिखित आरक्षित भूमियों को वन विभाग के नाम आवंटन किया जाता है।

क्र.सं.	तहसील	ग्राम	खसरा न०	रकबा (है०)	भूमि की किस्म
1	अन्ता	बिलेण्डी	39	13.20	बंजड़
			41	5.00	बंजड़
			42	6.52	बंजड़
			114	5.80	गैर मुमकिन बरडा
			115	9.58	गैर मुमकिन बरडा
			116	7.70	बंजड़
			133	10.81	बंजड़
			149	3.63	बंजड़
			8 किता	62.24	
2		सोरसन	175	19.76	गैर मुमकिन बरडा
			173	19.15	गैर मुमकिन बरडा
			2 किता	38.91	
3		ताखा	368	2.25	गैर मुमकिन बरडा
		कुल योग	11 किता	103.40 है०	

नियमानुसार राजस्व रिकार्ड में अगल दरामद किया जावे।

(डॉ. एस. पी. सिंह)
जिला कलक्टर
बारां

क्रमांक:- एफ-4(5)(30) राजस्व/2014/ 225-26 दिनांक:- 7 फरवरी, 2017
प्रतिलिपि:- निम्न को सूचनार्थ एवं आवश्यक कार्यवाही हेतु प्रेषित है।।

1. संयुक्त शासन सचिव, राजस्व (ग्रुप-3) विभाग, जयपुर।
2. उप वन संरक्षक, बारां।
3. अधीक्षण अभियन्ता, सार्वजनिक निर्माण विभाग वृत्त, बारां।
4. उपखण्ड अधिकारी, अन्ता।
5. तहसीलदार, अन्ता को भेजकर देखा है कि आवंटित भूमि का राजस्व रिकार्ड में अगल दरामद कर पालना भिजवावे।
6. जिला सूचना एवं जन सम्पर्क अधिकारी, बारां।
7. रक्षित पत्रावली।

जिला कलक्टर
बारां
हरि प्रसाद मीना
अधीक्षापी अभियन्ता
सा.नि.वि.खण्ड-शाहाबाद

Land to be allotted to Forest Department

21/09/2014
1519

PWD circle Baran

S. No.	Name Of Division	Name Of Tehsil	Name of Scheme	Name of Road	Area to be allotted to Forest Department (in hectare)	Remark
1	2	3	4	5	6	12
Old Cases						
1	Chhabra	Chhabra	PMGSY	पाटरी से भटगांव	1.50	
2	Shahbad	Shahbad	PMGSY	सामोनी से मोहनपुर	2.60	
				योग	4.10	
New Cases						
1	Chhabra	Chhabra	5054 / RURAL ROAD	हिंगलोट से मदनखेड़ी बाया हरिपुरा	3.00	
2	Chhabra	Chhabra	5054/ SHW	कोटा धरनायदा सड़क	13.58	
3	Shahbad	Kishanganj	RIDF-XVIII (VC)	खल्दा से खल्दी	0.61	
4	Shahbad	Kishanganj	RIDF-XVIII (VC)	कदीली से ताटखेड़ा ✓	3.20	
5	Shahbad	Kishanganj	RIDF-XVIII (VC)	माधोपुरा से जैतपुरा ✓	4.00	
6	Shahbad	Kishanganj	RIDF-XVIII (VC)	ढिकोनिया से तलायड़ा ✓	7.50	
7	Shahbad	Kishanganj	RIDF-XVIII (VC)	नेहरूपुरा रो शिरी ✓	4.00	
8	Shahbad	Shahbad	RIDF-XVIII (VC)	बिची रो रामपुर उपरेटी ✓	2.50	
9	Shahbad	Shahbad	RIDF-XVIII (VC)	एन.एच-76 किमी. 573/0 रो धुआ ✓	2.60	
10	Shahbad	Shahbad	RIDF-XVIII (VC)	राजपुर से बरारा ✓	0.55	
11	Shahbad	Kishanganj	RIDF-XVII (Missing Link)	गरडा से जैसया ✓	4.00	
12	Shahbad	Kishanganj	RIDF-XVII (RSAMB)	कस्बाथाना से बमनगंवा ✓	5.20	
13	Shahbad	Shahbad	RRSMP	उनी केदारकुई से सिलोरा ✓	3.00	
14	Shahbad	Kishanganj	RRSMP	ख्यावदा से हरिपुरा ✓	1.00	
15	Shahbad	Kishanganj	RRSMP	जलवाड़ा से किशंगपुरा ✓	3.00	
16	Shahbad	Kishanganj	RIDF-XVIII (VC)	गोरधनपुरा से घट्टा ✓	0.50	
17	Shahbad	Kishanganj	RRSMP	खण्डेला से हलावनी ✓	2.00	
18	Shahbad	Shahbad	RRSMP	बीलखेड़ा डांग से पाटन ✓	1.00	
19	Shahbad	Shahbad	RRSMP	केदारकुई से मुहाल ✓	7.00	
20	Shahbad	Kishanganj	RRSMP	भंवरगढ रो रनवारी ✓	2.50	
21	Shahbad	Kishanganj	RRSMP	रनवारी से रनवारा ✓	0.80	
22	Shahbad	Kishanganj	RRSMP	गोरधनपुरा रो कालीगाटी ✓	3.00	
23	Shahbad	Kishanganj	RRSMP	सामगढ काला पट्टा सड़क किमी. 2/500 से करवाला लक्ष्मीपुरा ✓	2.00	
24	Shahbad	Kishanganj	RRSMP	करवरी खुर्द से बामनदेह ✓	4.20	
25	Shahbad	Kishanganj	RRSMP	लकड़ाई से मामली बाया दुर्जनपुरा ✓	1.00	
26	Shahbad	Kishanganj	RRSMP	मामली लक्ष्मीपुरा पटपडी सड़क ✓	3.00	
27	Shahbad	Shahbad	RIDF-XVIII (VC)	राजपुर गुण्डियर सड़क (रामपुर उपरेटी) रो ईसाटोरी ✓	4.00	
28	NH Division	Atru		कवाई	3.25	

MY DOCUMENT\Documents and Settings\SM\September_2014\Forest\COPY of forest_information_17 Coloums_Circle Baran_11.09.2014

हरि प्रसाद मीना
अधिसायी अभियन्ता
सा.नि.वि.खण्ड-शाहाबाद

S. No.	Name Of Division	Name Of Tehsil	Name of Scheme	Name of Road	Area to be allotted to Forest Department (in hactare)	Remark
1	2		3	4	6	18
29	NH Division	Atru		खेडली गादिया	1.02	
30	NH Division	Atru		सिंगनी जागीर	1.21	
31	NH Division	Chipabarod		बरडावदा	0.44	
32	NH Division	Chipabarod		कालपा जागीर	1.66	
33	NH Division	Chipabarod		नयापूरा	4.92	
				योग	98.24	
				कुल योग	102.34	

[Handwritten signature]

[Handwritten signature]

हरि प्रसाद मीना
अधिशायी अभियन्ता
सा.नि.वि.खण्ड-शाहाबाद

(सुनिता भागपुर)
प्रतिस्थाप अभियन्ता
सा.नि.वि.0 यून गौरा


कार्यालय क्षेत्रीय वन अधिकारी, अन्ता

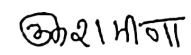
प्रमाणित किया जाता है कि विभाग द्वारा निर्धारित दिनांक 07.02.2017 से निम्नानुसार 12 वनभूमि (103.40 है०) वन विभाग को नाम आसीद्ध की गई है।

तहसील अन्ता गांव बिलेण्डी की निम्नसारणी अनुसार वर्णित गैर वनभूमि अधिकारी कार्य हेतु उपयुक्त है यह वनभूमि रो लगवा है इसमें किसी प्रकार का कोई अधिकार एवं व्यापिक प्रकरण विचाराधीन नहीं है यह समस्त गैर वनभूमि यूजर फोरेसी से इस कार्यालय द्वारा मौके पर जाकर सम्बाल ली गई है।


स.सं.	तहसील	गांव	खसरा नं.	रकबा (हैक्टर)
1	अन्ता	बिलेण्डी	39	13.20
			41	5.00
			43	6.52
			114	5.80
			115	9.58
			116	7.70
			138	10.81
			149	3.63
		योग	योग	62.24

हस्ताक्षर जमीन का चार्ज लेने वाले अधिकारी व कर्मचारी

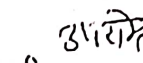
1 वनरक्षक  (व.स.शर्मा) (ब.र.)

2 नाका प्रमारी  06/09/17

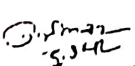
3 क्षेत्रीय वन अधिकारी



राजीव कपूर
उप वन संरक्षक
बाराँ


हस्ताक्षर जमीन का चार्ज देने वाले अधिकारी व कर्मचारी

1 हल्का पटवारी  06/09/17

2 कानूनगो


हरि प्रसाद मीना
अधिशायी अभियन्ता
सा.नि.वि. खण्ड-शाहाबाद


राजीव कपूर
उप वन संरक्षक
बाराँ


(अशोक सनाद)
अधिशायी अभियन्ता
सा.नि.वि. खण्ड शाहाबाद

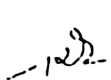
कार्यालय क्षेत्रीय वन अधिकारी, अन्ता

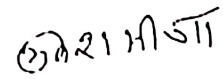
प्रमाणित किया जाता है कि विभिन्न सड़क परियोजनाओं के अन्तर्गत जिला सरकार द्वारा आदेश क्रमांक 720-26 दिनांक 07.02.2017 से निम्नानुसार वनभूमि (103.40 है०) वन विभाग के नाम आवंटित की गई है।

उपरोक्त अन्ता ग्राम तालाब की निम्नसारणी अनुसार वर्णित गैर वनभूमि का निम्नीकरण हेतु उपयुक्त है यह वनभूमि से लगवा है इसमें किसी प्रकार का कोई अतिक्रमण एवं व्यापक प्रकरण विचाराधीन नहीं है यह समस्त गैर वनभूमि यूजर एजेंसी से इस कार्यालय द्वारा मौके पर जाकर सम्भाल ली गई है।

क्र.सं.	तालाब	ग्राम	खसरा नं.	रकबा (हेक्टर)
1		ताखा	368	2.25
		कुल	1 किता	2.25

हस्ताक्षर जमीन का चार्ज लेने वाले अधिकारी व कर्मचारी

1 वनरक्षक  (वनरक्षक शर्मा (व.र.))

2 नाका प्रभारी  06/09/17

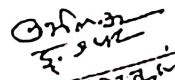
3 क्षेत्रीय वन अधिकारी


क्षेत्रीय वन अधिकारी


राजीव कपूर
उप वन संरक्षक
बारा

हस्ताक्षर जमीन का चार्ज देने वाले अधिकारी व कर्मचारी

1 हल्का पटवारी  02/09/17
6/9/17

2 कानूनगो 
राज्य सरकार
6-9-17

राजीव कपूर
उप वन संरक्षक
बारा


(अशोक सनाद)
अधिशायी अभियन्ता
सा.नि.वि. खण्ड शाहाबाद


हरि प्रसाद मीना
अधिशायी अभियन्ता
सा.नि.वि. खण्ड-शाहाबाद

कार्यालय क्षेत्रीय वन अधिकारी, अन्ता

प्रमाणित किया जाता है कि विभिन्न राइक परियोजनाओं के अन्तर्गत जिला वनविभाग द्वारा आदेश क्रमांक 720-26 दिनांक 07.02.2017 से निम्नानुसार गैर वनभूमि (103.40 हे०) वन विभाग के नाम आवंटित की गई है।

उपरोक्त अन्ता नाम गोरखन की निम्नसारणी अनुसार वर्णित गैर वनभूमि नामों के ऊपर हेतु उपस्थित है यह वनभूमि से लगवा है इसमें किसी प्रकार का कोई औतवसाय एवं व्यापिक प्रकरण विचाराधीन नहीं है यह राइक गैर वनभूमि यूजर एजेंसी से इस कार्यालय द्वारा मौकों पर जाकर सम्भाल ली गई है।

क्र.सं.	राइक/सील	नाम	राइक नं.	रकबा (हेक्टर)
1		गोरखन	1175	19.76
			1173	19.15
		योग	2 किता	38.91

हस्ताक्षर जमीन का चार्ज लेने वाले अधिकारी व कर्मचारी

1 वनरक्षक

2 नाका प्रभारी

3 क्षेत्रीय वन अधिकारी

हस्ताक्षर जमीन का चार्ज देने वाले अधिकारी व कर्मचारी

1 वन विभाग

2 वन विभाग

राजीव कपूर
उप वन संरक्षक
बारौ

राजीव कपूर
उप वन संरक्षक
बारौ

(अधीनस्थ सहायक)
अधीनस्थ अभियन्ता
सा.नि.वि. खण्ड-शाहाबाद

हरि प्रसाद मीना
अधीनस्थ अभियन्ता
सा.नि.वि. खण्ड-शाहाबाद

जमाबन्दी (खेवट/खतोनी)
(प्रतिलिपि)

प्रपत्र पी-26 (सी)
(देखिये नियम 153 ए)

का नाम :- ताखा

अंतिम चोसला आधार सम्बत :- 2073 - 2076 जमाबंदी 2076 (वर्ष 2019) से
स्थायी

वार हल्का :- मानपुरा

भूमि धारक का नाम :- राज.सरकार

अभि.नि. :- खजूरनाकला

क्षेत्रफल की ईकाई :- हैक्टेयर

तहसील :- अन्ता

खाता संख्या नया :- 105

जिला :- बाराँ

खाता संख्या पुराना :- 100

काश्तकार का नाम:-

1. उपवन संरक्षक बाराँ वन विभाग हिस्सा- पूर्ण संस्था के लिए

खसरा संख्या	क्षेत्रफल	भूमि वर्गीकरण	कृषक द्वारा संदत्त लगान	सिंचाई के साधन	अन्तरण के क्रम में प्रमाणित नामान्तरकरण संख्या व दिनांक	टिप्पणी
368	2.2500	जंगलात	2.2500	0.00		
कुल खसरे - 1	2.2500	2.2500				

यह प्रपत्र केवल प्रार्थी की जानकारी के लिए है।

इसका उपयोग किसी भी न्यायालय में साक्षी के रूप में नहीं किया जा सकता है।

नकल जारी करने की तिथि :- 14-Sep-2020



(अशोक सनाद)
अधिशायी अभियन्ता
सा.नि.वि. खण्ड शाहाबाद

हरि प्रसाद मीना
अधिशायी अभियन्ता
सा.नि.वि. खण्ड-शाहाबाद

जमाबन्दी (खेवट/खतोनी)
(प्रतिलिपि)

प्रपत्र पी-26 (सी)
(देखिये नियम 153 ए)

का नाम :- गोरगन

अंतिम चोगला आधार सम्बन्ध :- 2075 - 2078 जमाबन्दी 2076 (वर्ष 2019) से
स्थायी

कार हकका :- गोरगन

भूमि धारक का नाम :- राज. सरकार

अभि. नि. :- गोरगन

क्षेत्रफल की ईकाई :- हैक्टर

हमील :- अन्ता

खाता संख्या नया :- 617


जिला :- बारा

खाता संख्या पुराना :- 1

काश्तनगर का नाम :-

1. वन विभाग 293 हिस्सा- पूर्ण संस्था के लिए

खसरा संख्या	क्षेत्रफल	भूमि वर्गीकरण	वृषक द्वारा संदत्त लगान	सिंचाई के साधन अन्तरण के क्रम में प्रमाणित नामान्तरकरण संख्या व दिनांक	टिप्पणी
1173	19.1500	गै.मु.जंगल	19.1500	0.00	
1175	19.7600	गै.मु.जंगल	19.7600	0.00	
1176	2.0000	गै.मु.जंगल	2.0000	0.00	
1177	18.6600	गै.मु.बरडा	18.6600	0.00	
1527	26.0000	गै.मु.जंगल	26.0000	0.00	
1528	32.8500	गै.मु.जंगल	32.8500	0.00	
1529	31.5000	गै.मु.जंगल	31.5000	0.00	
1530	17.6000	गै.मु.जंगल	17.6000	0.00	
1531	21.0000	गै.मु.जंगल	21.0000	0.00	
1532	20.0000	गै.मु.जंगल	20.0000	0.00	
1533	15.0000	गै.मु.जंगल	15.0000	0.00	
1543	12.4900	गै.मु.जंगल	12.4900	0.00	
1544	11.4500	गै.मु.जंगल	11.4500	0.00	
1548	24.3600	गै.मु.जंगल	24.3600	0.00	
1552	20.0000	गै.मु.जंगल	20.0000	0.00	
1781	15.2600	गै.मु.जंगल	15.2600	0.00	
1784	6.3100	गै.मु.जंगल	6.3100	0.00	
1785	9.0000	गै.मु.जंगल	9.0000	0.00	
1786	9.0000	गै.मु.जंगल	9.0000	0.00	
1787	9.0000	गै.मु.जंगल	9.0000	0.00	
1788	9.0000	गै.मु.जंगल	9.0000	0.00	
1789	9.0000	गै.मु.जंगल	9.0000	0.00	
1790	13.3400	गै.मु.जंगल	13.3400	0.00	
1791	6.0000	गै.मु.जंगल	6.0000	0.00	
1795	12.0000	गै.मु.जंगल	12.0000	0.00	
1796	11.1000	गै.मु.जंगल	11.1000	0.00	
1796/1968	0.9000	गै.मु.जंगल	0.9000	0.00	
1797	8.0000	गै.मु.जंगल	8.0000	0.00	
1798	12.0000	गै.मु.जंगल	12.0000	0.00	
1799	7.5600	गै.मु.जंगल	7.5600	0.00	
2136/1524	20.0600	गै.मु.जंगल	20.0600	0.00	



(अशोक सनाद)
अधिशायी अभियन्ता
सा.नि.वि. खण्ड शाहाबाद


हरि प्रसाद मीना
अधिशायी अभियन्ता
सा.नि.वि. खण्ड-शाहाबाद

525	21.3800	गै.मु.जंगल	21.3800	0.00
526	16.0600	गै.मु.जंगल	16.0600	0.00
1176	16.0600	गै.मु.बरड़ा	16.0600	0.00
			502.8500	

सरे - 34 502.8500

पत्र केवल प्रार्थी की जानकारी के लिए है।

ग उपयोग किसी भी न्यायालय में साक्षी के रूप में नहीं किया जा सकता है।

ल जारी करने की तिथि :- 14-Sep-2020



(प्रमाणित सत्यापित)
अधिशायी अभियन्ता
सा.नि.वि. खण्ड शाहाबाद

(Signature)

हरि प्रसाद मीना
अधिशायी अभियन्ता
सा.नि.वि. खण्ड-शाहाबाद

जमाबन्दी (खेवट/खतोनी)
(प्रतिलिपि)

प्रपत्र पी-26 (सी)
(देखिये नियम 153 ए)

नाम :- बिलेण्डी

अंतिम चोसला आधार सम्बत :- 2076 - 2079 जमाबन्दी 2076 (वर्ष 2019) से
स्थायी

हल्का :- मानपुरा

भूमि धारक का नाम :- राज.सरकार

भि.नि. :- खजूरनाकला

क्षेत्रफल की ईकाई :- हैक्टेयर

सील :- अन्ता

खाता संख्या नया :- 78

ला :- बारौ

खाता संख्या पुराना :- 78

शतकार का नाम :-

1. उप वन सरक्षक बारा वन विभाग हेतु हिस्सा- पूर्ण संस्था के लिए

सरा संख्या	क्षेत्रफल	भूमि वर्गीकरण	कृषक द्वारा संदत्त लगान	सिंचाई के साधन अन्तरण के क्रम में प्रमाणित नामान्तरकरण संख्या व दिनांक	टिप्पणी
14	5.8000	गै.मु.बरडा	5.8000	0.00	
15	9.5800	गै.मु.बरडा	9.5800	0.00	
16	7.7000	गै.मु.बरडा	7.7000	0.00	
38	10.8100	गै.मु.बरडा	10.8100	0.00	
149	3.6300	गै.मु.बरडा	3.6300	0.00	
39	13.2000	गै.मु.बरडा	13.2000	0.00	
41	5.0000	गै.मु.बरडा	5.0000	0.00	
42	6.5200	गै.मु.बरडा	6.5200	0.00	
कुल खसरे - 8	62.2400		62.2400		

यह प्रपत्र केवल प्रार्थी की जानकारी के लिए है।

इसका उपयोग किसी भी न्यायालय में साक्षी के रूप में नहीं किया जा सकता है।

नकल जारी करने की तिथि :- 14-Sep-2020



(अशोक सनादय)
अधिशायी अभियन्ता
सा.नि.वि. खण्ड शाहाबाद

हरि प्रसाद मीना
अधिशायी अभियन्ता
सा.नि.वि. खण्ड-शाहाबाद

Government of India Ministry of Minority Affairs Public Notice

The Ministry of Minority Affairs in collaboration with CSC e-Governance Services Limited is organizing a special drive to re-validate the applications and verification of State Nodal Officers/District Nodal Officers/Head of Institutes/Institute Nodal Officers and applicants through Aadhaar based Biometric authentication for the scholarships of Ministry of Minority Affairs for the year 2022-23.

2. The process has been started with effect from 01.08.2023 and will be completed by 08th September, 2023. All concerned are hereby informed to ensure their bio-metric Aadhaar authentication by visiting special camps being organized at district and institute level by concerned District Level Nodal Officer and Head of Institutes respectively on per schedule provided. For further details please log on to www.scholarships.gov.in and alternatively may call to Helpline at 011-24364311

(Under Secretary, Scholarships)
SS-15/8/2022-Scholarship-MoMA

CBC 27101/11/0007/2324

Government of India
Ministry of Environment, Forest and Climate Change
Integrated Regional Office, Gandhinagar

Online Proposal No.: FPR/JROAD/244482/2023 Date: 13/07/2023

To: Additional Chief Secretary (Environment & Forest), Rajasthan Jaipur

Subject: Proposal for non-forestry use of 4.758 ha of forest land under Forest (Conservation) Act, 1980 in favour of M/s Ministry of Road Transport & Highways for Nagaur Terrestrial Division in NAGOUR Forest Division, District (RAJASTHAN) - reg.

Sir/Madam,

I am directed to refer to the online proposal no. FPR/JROAD/244482/2023 dated 01/04/2023 on the above-mentioned subject seeking prior approval of the Central Government in accordance with section 2 of the Forest (Conservation) Act, 1980 and to say that the proposal has been examined by the Central Government under Rule 6 of the Forest (Conservation) Act, 1980. After careful consideration and approval of the proposal by the Central Government, I am conveying the following details:

1. The Government has approved the proposal for non-forestry use of 4.758 ha of forest land and maximum felling of 4 trees under Forest (Conservation) Act, 1980 in favour of M/s Ministry of Road Transport & Highways for Nagaur Terrestrial Division in Forest Division, District NAGOUR (RAJASTHAN) subject to the fulfilment of the following conditions:

- General Conditions
 - Legal status of the diverted forest land shall remain unchanged.
 - The land identified for the purpose of CA shall be clearly depicted on a Survey of India topographic of 1:50,000 scale.
 - The User Agency shall transfer the cost of raising and maintaining the compensatory afforestation, at the current wage rate, to the State Forest Department. The scheme may include appropriate provision for anticipated cost increase for works scheduled for subsequent years.
 - The State Government shall charge the Net Present Value (NPV) of the forest land being diverted under this proposal from the User Agency as per the orders of the Hon'ble Supreme Court of India dated 18.03.2008, 24.04.2008 and 09.05.2008 in Writ Petition (Civil) No. 202/1995 and the guidelines issued by this Ministry vide its letter No. S-32007-F-C dated 05.02.2009 in this regard.
 - At the time of payment of the Net Present Value (NPV) at the then prevailing rate, the User Agency shall furnish an undertaking to pay the additional amount of NPV, if so determined, as per the final decision of the Hon'ble Supreme Court of India.
 - As the funds received from the user agency under the project, except the funds retained for regeneration/demarcation of safety zone, shall be transferred to Ad-hoc CAMPA in the Savings Bank Account pertaining to the State concerned.
 - The User Agency shall obtain the Environmental Clearance as per the provisions of the Environmental Protection Act, 1986, if required.
 - The boundary of the diverted forest land, shall be demarcated on ground at the project cost, by erecting four feet high reinforced concrete pillars, each interbedded with a serial number, forward and back bearing and distance from pillar to pillar.
 - No additional camp shall be established on the forest land.
 - The User Agency shall provide fuels preferably alternate fuels to the labourers and the staff working at the site so as to avoid any damage and pressure on the nearby forest areas.
 - The forest land shall not be used for any purpose other than that specified in the proposal.
 - The layout plan of the proposal shall not be changed without the prior approval of the Central Government.
 - The forest land proposed to be diverted shall under no circumstances be transferred to any other agency, department or person without prior approval of the Central Government.
 - No damage to the flora and fauna of the adjoining area shall be caused.
 - Any tree falling shall not be done only when it is unavoidable and that too under strict supervision of the State Forest Department.
 - The State Government shall complete settlement of rights, in terms of the Scheduled Tribes and Other Traditional Forest Dwellers (Recognition of Forest Rights) Act, 2006, if any, on the forest land to be diverted in accordance with the relevant guidelines issued by the MoEF.
 - The user agency in consultation with the State Government shall create and maintain alternate habitat/home for the avifauna, whose nesting trees are to be cleared in the project. Bird's nests artificially made out of eco-friendly material shall be used in the area, including forest area and human settlements, adjoining the forest area being diverted to the project.
 - The User Agency shall submit six monthly self-compliance reports on 1st January and 1st July of every year to this office as well as to the Nodal Officer of the State.
 - The State Government shall monitor compliance of conditions of Forest Clearance and shall submit in this regard yearly report as on 31st December of every year.
 - Any other condition that the concerned Regional Office of this Ministry may stipulate, from time to time in the interest of conservation, protection and development of forests & wildlife.
 - The User Agency and the State Government shall ensure compliance to provisions of the all Acts, Rules, Regulations and Guidelines, for the time being in force, as applicable to the project.
 - Grant of working permission to the extent proposal may be considered by the State Government in accordance with the provisions as contained in the MoEF&G's Guidelines dated 28.08.2015.
 - Compensatory afforestation shall be taken up by the Forest Department over 14 ha degraded forestland at Village Moysan, T28 D2026, District Nagaur of Rajasthan at the cost of the user agency. As far as possible, a mixture of local indigenous species shall be planted and mono-culture of any species may be avoided.

- Standard Conditions
 - The user agency shall arrange to raise strip plantation on either side of the road and the central area at project cost, as per IRC specification, with maintenance of 7-10 rows of trees. The user agency shall also arrange design of providing at least 2-3 rows of indigenous trees as per provision of IRC SP-21-2009 (Guidelines on long rotation indigenous trees) on either side of the road below final clearance (landscaping & tree plantation) on either side of the road below final clearance.
 - Overburden shall not be dumped outside the width of the road. The muck generated in the earth cuttings will be disposed of at the designated dumping sites and in no case the muckbeds will be allowed to roll down the hill slopes.
 - The designing of culverts/bridges, if any, over the natural streams/irrigation canals shall be done in such a manner that it does not hamper the natural course of water. It shall not pose any waterlogging and also does not hamper movement of wild animals.
- Specific Conditions

After receipt of the compliance report on the fulfilment of the conditions mentioned above, the proposal shall be considered for final approval under section 2 of the Forest (Conservation) Act, 1980. Transfer of forest land shall not be affected till final approval is granted by the Government in this regard.

Central Electricity Regulatory Commission (Ground Floor, Chandrabhai Building, 39, Jaipur, New Delhi-110001)

ADVN-130121/2016-CERC Date: 08th September 2023

FILLING UP OF POST ON DEPUTATION/SHORT TERM CONTRACT BASIS

Central Electricity Regulatory Commission, statutory body constituted under an Act of Parliament, invites applications for the following posts to be filled up by deputation, on Foreign Service/short term contract basis from the Officers of Central State Governments, Public Sector Undertakings, Autonomous Bodies etc.

2. The Pay Band and number of posts are as under:

S. No.	Name of the post	No. of vacancies	Pay Level in Pay Matrix
1	Deputy Chief (Legal)	2 (Two)	Level-12 (78,800-2,03,200)
2	Integrated Financial Adviser (IFA)	1 (One)	Level-11 (67,700-2,08,700)
3	Assistant Chief (Engg.)	3 (Three)	Level-11 (67,700-2,08,700)
4	Assistant Chief (Eco.)	1 (One)	Level-11 (67,700-2,08,700)
5	Assistant Chief (Legal)	1 (One)	Level-11 (67,700-2,08,700)
6	Assistant Chief (MIS)	1 (One)	Level-11 (67,700-2,08,700)
7	Assistant Chief (Finance)	2 (Two)	Level-11 (67,700-2,08,700)
8	Assistant Chief (RA)	1 (One)	Level-11 (67,700-2,08,700)
9	Assistant Secretary (FOI)	1 (One)	Level-11 (67,700-2,08,700)
10	Assistant	6 (Six)	Level-6 (35,400-1,12,400)

3. Details of essential qualifications, experience etc. and other terms and conditions of service and formal application are available in the website www.cercind.gov.in

4. The applications as per prescribed format must reach the undersigned by Thursday, 19th October 2023.

(Sachin Kumar)
Assistant Secretary(PAA)
Tel.: 2375 3921

भारत सरकार GOVERNMENT OF INDIA पर्यावरण, वन एवं जलवायु परिवर्तन मंत्रालय MINISTRY OF ENVIRONMENT, FOREST & CLIMATE CHANGE एकीकृत क्षेत्रीय कार्यालय, जयपुर Integrated Regional Office, Jaipur

ए 218 & सी 216 "आर्याभट्ट" जलाना समारोह, जयपुर-302004
A-218 & C-216, "Aryabhatta", Jhalana Bhawan, Jaipur-302004
संपर्क: मो. 0141-2713855, 2713856 Email: iro-jaipur@moef.gov.in

दिनांक: 20th फरवरी, 2023

सर्व सम्मानित,

जिफिन ऑफिस, राजभाषा शाखा, जयपुर, राजस्थान

(Online Proposal No.: FPR/JROAD/244482/2023)

विषय: Diversion of 0.80 ha (0.95 ha) of forest for construction of CHC, in Forest Block - Nechhuwa (PF), Village - Nechhuwa, Tehsil - Laxmangarh, District-Sikar, Rajasthan - Regard.

संदर्भ: शाखा सं. 1, राजभाषा शाखा सं. 1, (15/04/2021), जयपुर, दिनांक: 01-02-2023

प्रति,

आपका निवेदन सं. 1/2023/CHC/1, जयपुर, दिनांक: 01-02-2023

विषय: Diversion of 0.80 ha (0.95 ha) of forest for construction of CHC, in Forest Block - Nechhuwa (PF), Village - Nechhuwa, Tehsil - Laxmangarh, District-Sikar, Rajasthan - Regard.

संदर्भ: शाखा सं. 1, राजभाषा शाखा सं. 1, (15/04/2021), जयपुर, दिनांक: 01-02-2023

प्रति,

आपका निवेदन सं. 1/2023/CHC/1, जयपुर, दिनांक: 01-02-2023

- General Conditions
 - The cost of compensatory afforestation at the prevailing wage rates as per compensatory afforestation scheme and the cost of survey, demarcation and erection of permanent pillars if required on the CA land shall be deposited in advance with the Forest Department by the project authority. The CA will be maintained for 10 years. The scheme may include appropriate provision for anticipated cost increase for works scheduled for subsequent years.
 - The State Government shall charge the Net Present Value (NPV) for the 0.80 ha forest area to be diverted under this proposal from the User Agency as per the orders of the Hon'ble Supreme Court of India dated 18.03.2008, 24.04.2008, 28.03.2008, 24.04.2008 and 09.05.2008 in IA No. 566 in WP (C) No. 202/1995 and as per the guidelines issued by the Ministry vide letters No. S-119986-F-C dated 05.02.2009, as well as letter No. S-32007-F-C dated 05.02.2009 and S-32007-F-C dated 05.02.2009 and revision of NPV vide Ministry letter No. S-32011-F-C(Vol.1) dated 08.01.2022 in this regard.
 - Additional amount of the NPV of the diverted forest land, if any, becoming due after the expiry of the term of the CA, shall be deposited with the Forest Department from the Expert Committee, shall be charged by the State Government from the User Agency. The User Agency shall furnish an undertaking to this effect.
 - The complete compliance of the FRA, 2006 shall be ensured by way of prescribed certificate from the concerned District Collector.
 - The boundary of the diverted forest land shall be suitably demarcated on ground at the project cost, as per the direction of concerned Divisional Forest Officer.
 - The KML file of the area to be diverted and the CA areas shall be uploaded on the e-Green watch portal with all requisite details, before issuing working permission towards linear projects or submitting compliance report for seeking Final/Stage-II approval, as the case may be.
 - All the funds received from the user agency under the project shall be transferred/deposited in the CAMPA fund only through e-payment.
 - Conditions which needs to be strictly complied on field after handing over of forest land to the User Agency by the State Forest Department but the compliance in form of undertaking shall be submitted prior to Final/Stage-II approval:
 - Legal status of the forest land shall remain unchanged.
 - Forest land will be handed over to the User Agency only after required non-forest land for the project is handed over to the User Agency.
 - Compensatory afforestation shall be taken up by the Forest Department over 3.25 ha degraded forestland. Survey No. 925 & 926 (Old Kharsa No. 528), Village-Nechhuwa, Tehsil & Range- Laxmangarh, District-Sikar, Rajasthan at the cost of the user agency. As far as possible, a mixture of local indigenous species shall be planted and mono-culture of any species may be avoided.
 - User agency shall restrict the felling of trees to 26 less indigenous numbers in the diverted forest land and the trees shall be felled under the strict supervision of the State Forest Department and cost of felling of trees shall be deposited by the User Agency with the State Forest Department.
 - No damage to the flora and fauna of the adjoining area shall be caused.
 - The layout plan of this proposal shall not be changed without prior approval of Central Government.
 - No labour camp shall be established on the forest land.
 - Sufficient firewood, preferably the alternate fuel, shall be provided by the User Agency to the labourer after purchasing the same from the State Forest Department or the Forest Department or purchasing from any other legal source of alternate fuel.
 - The boundary of the diverted forest land shall be suitably demarcated on ground at the project cost, as per the directions of the concerned Divisional Forest Officer.
 - No additional or new path will be constructed inside the forest area for transportation of construction materials for execution of the project work.
 - The period of diversion under this proposal shall be co-terminus with the period of lease to be granted in favour of the user agency or the project life, whichever is less.
 - The forest land shall not be used for any purpose other than that specified in the project proposal.
 - The forest land proposed to be diverted shall under no circumstances be transferred to any other agencies, department or person without prior approval of Govt. of India.
 - The User Agency shall submit the annual self-compliance report in respect of the above stated conditions to the State Government and Integrated Regional Office, Jaipur by the end of March every year.
 - The User Agency shall comply with all the provisions of the all Acts, Rules, Regulations, Guidelines, Hon'ble Court Order (s) and NGT Order (s) pertaining to this project, if any, for the time being in force, as applicable to the project.
 - Violation of any of these conditions will amount to violation of Forest (Conservation) Act, 1980 and action would be taken as per the MoEF&G's Guideline No. 11-42/2017-F-C dated 29.01.2018.
 - Any other condition that the Ministry of Environment, Forests & Climate Change may stipulate from time to time in the interest of conservation, protection and development of forests & wildlife.
 - The compliance report shall be uploaded on e-portal (parivash.nic.in).
 - Specific Conditions:
 - Boundary wall of 1.5 m (15 ft) feet height will be constructed along the boundary near habitation to protect forest land from encroachments at the cost of User Agency.
 - No construction of Residential Buildings will be carried out on Forest Land.
 - After construction of boundary wall the remaining Nechhuwa Forest Block shall be properly surveyed and demarcated and the encroachment if any has to be removed.
 - There are multiple roads seen in forest block, these roads should be closed except single road for use.
- After receipt of compliance report on fulfillment of all of the above conditions from the State Government, proposal will be considered for Final/Stage-II approval under Section-2 of the Forest (Conservation) Act, 1980. The User Agency shall take up the work as per the guidelines in force and after ensuring that all necessary clearances for the entire stretch area in place Working permission, if any issued, shall be intimated to IRO, Jaipur. Transfer of forest land shall not be effected till Final/Stage-II approval is granted by the Central Government in this regard.
- Further, it may also be noted that the In-Principle / Stage-I approval shall be valid for a period of 5 years from the date of issue of this letter. In the event of non-compliance of the above conditions, the In-Principle approval shall be revoked after five (05) years.
- प्रति,
आपका निवेदन सं. 1/2023/CHC/1, जयपुर, दिनांक: 01-02-2023
- (Sachin Kumar)
असिस्टेंट सचिव (पीआर)

Punjab State Power Corporation Limited

(Regd. Office: PSEB Head Office, The Mall, Patiala-147001)
Corporate Identity Number: U40100PB30180SC01113
Website: www.pseb.in Mobile No. 98461-10914

E-Tender Eng. No. 482P/1/EMP/12404 dated 05.09.23

Dy. Chief Engineer/Headquarter (Procurement Cell-I) GG55TP, Roopnagar including E-Tender ID No. 2023, POWER, 180871, 1 for the work of Routine Cleaning of Transformer Oil Tank and Bins and other work including lifting and cleaning of sewerage line at GG55TP, Roopnagar.

For detailed NIT & Tender Specification please refer to http://www.pseb.in or from 08.09.2023 to 09.09.2023 onwards.

Notes: - Correspondence & addendum, if any will be published online at www.pseb.in or at the office of the Dy. Chief Engineer, Roopnagar.

For 100% security, please visit www.pseb.in or at the office of the Dy. Chief Engineer, Roopnagar.

पर्यावरण, वन एवं जलवायु परिवर्तन मंत्रालय
भारत सरकार
Ministry of Environment, Forest and Climate Change
Regional Office (Central Region)

के.डी.एस. भवन, राज. शा. 1, राजभाषा शाखा, जयपुर-302004
Kandayia Bhawan, Raj. Sha. 1, Raj. Bhasha Sha. Jaipur-302004
Telephone: 2324646, 2324647, 2324648
Email: iro-jaipur@moef.gov.in or iro-jaipur@moef.gov.in

सं. 1/2023/CHC/1, जयपुर, दिनांक: 01-02-2023

प्रति,

आपका निवेदन सं. 1/2023/CHC/1, जयपुर, दिनांक: 01-02-2023

- General Conditions
 - The cost of compensatory afforestation at the prevailing wage rates as per compensatory afforestation scheme and the cost of survey, demarcation and erection of permanent pillars if required on the CA land shall be deposited in advance with the Forest Department by the project authority. The CA will be maintained for 10 years. The scheme may include appropriate provision for anticipated cost increase for works scheduled for subsequent years.
 - The State Government shall charge the Net Present Value (NPV) for the 0.80 ha forest area to be diverted under this proposal from the User Agency as per the orders of the Hon'ble Supreme Court of India dated 18.03.2008, 24.04.2008, 28.03.2008, 24.04.2008 and 09.05.2008 in IA No. 566 in WP (C) No. 202/1995 and as per the guidelines issued by the Ministry vide letters No. S-119986-F-C dated 05.02.2009, as well as letter No. S-32007-F-C dated 05.02.2009 and S-32007-F-C dated 05.02.2009 and revision of NPV vide Ministry letter No. S-32011-F-C(Vol.1) dated 08.01.2022 in this regard.
 - Additional amount of the NPV of the diverted forest land, if any, becoming due after the expiry of the term of the CA, shall be deposited with the Forest Department from the Expert Committee, shall be charged by the State Government from the User Agency. The User Agency shall furnish an undertaking to this effect.
 - The complete compliance of the FRA, 2006 shall be ensured by way of prescribed certificate from the concerned District Collector.
 - The boundary of the diverted forest land shall be suitably demarcated on ground at the project cost, as per the direction of concerned Divisional Forest Officer.
 - The KML file of the area to be diverted and the CA areas shall be uploaded on the e-Green watch portal with all requisite details, before issuing working permission towards linear projects or submitting compliance report for seeking Final/Stage-II approval, as the case may be.
 - All the funds received from the user agency under the project shall be transferred/deposited in the CAMPA fund only through e-payment.
 - Conditions which needs to be strictly complied on field after handing over of forest land to the User Agency by the State Forest Department but the compliance in form of undertaking shall be submitted prior to Final/Stage-II approval:
 - Legal status of the forest land shall remain unchanged.
 - Forest land will be handed over to the User Agency only after required non-forest land for the project is handed over to the User Agency.
 - Compensatory afforestation shall be taken up by the Forest Department over 3.25 ha degraded forestland. Survey No. 925 & 926 (Old Kharsa No. 528), Village-Nechhuwa, Tehsil & Range- Laxmangarh, District-Sikar, Rajasthan at the cost of the user agency. As far as possible, a mixture of local indigenous species shall be planted and mono-culture of any species may be avoided.
 - User agency shall restrict the felling of trees to 26 less indigenous numbers in the diverted forest land and the trees shall be felled under the strict supervision of the State Forest Department and cost of felling of trees shall be deposited by the User Agency with the State Forest Department.
 - No damage to the flora and fauna of the adjoining area shall be caused.
 - The layout plan of this proposal shall not be changed without prior approval of Central Government.
 - No labour camp shall be established on the forest land.
 - Sufficient firewood, preferably the alternate fuel, shall be provided by the User Agency to the labourer after purchasing the same from the State Forest Department or the Forest Department or purchasing from any other legal source of alternate fuel.
 - The boundary of the diverted forest land shall be suitably demarcated on ground at the project cost, as per the directions of the concerned Divisional Forest Officer.
 - No additional or new path will be constructed inside the forest area for transportation of construction materials for execution of the project work.
 - The period of diversion under this proposal shall be co-terminus with the period of lease to be granted in favour of the user agency or the project life, whichever is less.
 - The forest land shall not be used for any purpose other than that specified in the project proposal.
 - The forest land proposed to be diverted shall under no circumstances be transferred to any other agencies, department or person without prior approval of Govt. of India.
 - The User Agency shall submit the annual self-compliance report in respect of the above stated conditions to the State Government and Integrated Regional Office, Jaipur by the end of March every year.
 - The User Agency shall comply with all the provisions of the all Acts, Rules, Regulations, Guidelines, Hon'ble Court Order (s) and NGT Order (s) pertaining to this project, if any, for the time being in force, as applicable to the project.
 - Violation of any of these conditions will amount to violation of Forest (Conservation) Act, 1980 and action would be taken as per the MoEF&G's Guideline No. 11-42/2017-F-C dated 29.01.2018.
 - Any other condition that the Ministry of Environment, Forests & Climate Change may stipulate from time to time in the interest of conservation, protection and development of forests & wildlife.
 - The compliance report shall be uploaded on e-portal (parivash.nic.in).
 - Specific Conditions:
 - Boundary wall of 1.5 m (15 ft) feet height will be constructed along the boundary near habitation to protect forest land from encroachments at the cost of User Agency.
 - No construction of Residential Buildings will be carried out on Forest Land.
 - After construction of boundary wall the remaining Nechhuwa Forest Block shall be properly surveyed and demarcated and the encroachment if any has to be removed.
 - There are multiple roads seen in forest block, these roads should be closed except single road for use.
- After receipt of compliance report on fulfillment of all of the above conditions from the State Government, proposal will be considered for Final/Stage-II approval under Section-2 of the Forest (Conservation) Act, 1980. The User Agency shall take up the work as per the guidelines in force and after ensuring that all necessary clearances for the entire stretch area in place Working permission, if any issued, shall be intimated to IRO, Jaipur. Transfer of forest land shall not be effected till Final/Stage-II approval is granted by the Central Government in this regard.
- Further, it may also be noted that the In-Principle / Stage-I approval shall be valid for a period of 5 years from the date of issue of this letter. In the event of non-compliance of the above conditions, the In-Principle approval shall be revoked after five (05) years.
- प्रति,
आपका निवेदन सं. 1/2023/CHC/1, जयपुर, दिनांक: 01-02-2023
- (Sachin Kumar)
असिस्टेंट सचिव (पीआर)

- General Conditions
 - The cost of compensatory afforestation at the prevailing wage rates as per compensatory afforestation scheme and the cost of survey, demarcation and erection of permanent pillars if required on the CA land shall be deposited in advance with the Forest Department by the project authority. The CA will be maintained for 10 years. The scheme may include appropriate provision for anticipated cost increase for works scheduled for subsequent years.
 - The State Government shall charge the Net Present Value (NPV) for the 0.80 ha forest area to be diverted under this proposal from the User Agency as per the orders of the Hon'ble Supreme Court of India dated 18.03.2008, 24.04.2008, 28.03.2008, 24.04.2008 and 09.05.2008 in IA No. 566 in WP (C) No. 202/1995 and as per the guidelines issued by the Ministry vide letters No. S-119986-F-C dated 05.02.2009, as well as letter No. S-32007-F-C dated 05.02.2009 and S-32007-F-C dated 05.02.2009 and revision of NPV vide Ministry letter No. S-32011-F-C(Vol.1) dated 08.01.2022 in this regard.
 - Additional amount of the NPV of the diverted forest land, if any, becoming due after the expiry of the term of the CA, shall be deposited with the Forest Department from the Expert Committee, shall be charged by the State Government from the User Agency. The User Agency shall furnish an undertaking to this effect.
 - The complete compliance of the FRA, 2006 shall be ensured by way of prescribed certificate from the concerned District Collector.
 - The boundary of the diverted forest land shall be suitably demarcated on ground at the project cost, as per the direction of concerned Divisional Forest Officer.
 - The KML file of the area to be diverted and the CA areas shall be uploaded on the e-Green watch portal with all requisite details, before issuing working permission towards linear projects or submitting compliance report for seeking Final/Stage-II approval, as the case may be.
 - All the funds received from the user agency under the project shall be transferred/deposited in the CAMPA fund only through e-payment.
 - Conditions which needs to be strictly complied on field after handing over of forest land to the User Agency by the State Forest Department but the compliance in form of undertaking shall be submitted prior to Final/Stage-II approval:
 - Legal status of the forest land shall remain unchanged.
 - Forest land will be handed over to the User Agency only after required non-forest land for the project is handed over to the User Agency.
 - Compensatory afforestation shall be taken up by the Forest Department over 3.25 ha degraded forestland. Survey No. 925 & 926 (Old Kharsa No. 528), Village-Nechhuwa, Tehsil & Range- Laxmangarh, District-Sikar, Rajasthan at the cost of the user agency. As far as possible, a mixture of local indigenous species shall be planted and mono-culture of any species may be avoided.
 - User agency shall restrict the felling of trees to 26 less indigenous numbers in the diverted forest land and the trees shall be felled under the strict supervision of the State Forest Department and cost of felling of trees shall be deposited by the User Agency with the State Forest Department.
 - No damage to the flora and fauna of the adjoining area shall be caused.
 - The layout plan of this proposal shall not be changed without prior approval of Central Government.
 - No labour camp shall be established on the forest land.
 - Sufficient firewood, preferably the alternate fuel, shall be provided by the User Agency to the labourer after purchasing the same from the State Forest Department or the Forest Department or purchasing from any other legal source of alternate fuel.
 - The boundary of the diverted forest land shall be suitably demarcated on ground at the project cost, as per the directions of the concerned Divisional Forest Officer.
 - No additional or new path will be constructed inside the forest area for transportation of construction materials for execution of the project work.
 - The period of diversion under this proposal shall be co-terminus with the period of lease to be granted in favour of the user agency or the project life, whichever is less.
 - The forest land shall not be used for any purpose other than that specified in the project proposal.
 - The forest land proposed to be diverted shall under no circumstances be transferred to any other agencies, department or person without prior approval of Govt. of India.
 - The User Agency shall submit the annual self-compliance report in respect of the above stated conditions to the State Government and Integrated Regional Office, Jaipur by the end of March every year.
 - The User Agency shall comply with all the provisions of the all Acts, Rules, Regulations, Guidelines, Hon'ble Court Order (s) and NGT Order (s) pertaining to this project, if any, for the time being in force, as applicable to the project.
 - Violation of any of these conditions will amount to violation of Forest (Conservation) Act, 1980 and action would be taken as per the MoEF&G's Guideline No. 11-42/2017-F-C dated 29.01.2018.
 - Any other condition that the Ministry of Environment, Forests & Climate Change may stipulate from time to time in the interest of conservation, protection and development of forests & wildlife.
 - The compliance report shall be uploaded on e-portal (parivash.nic.in).
 - Specific Conditions:
 - Boundary wall of 1.5 m (15 ft) feet height will be constructed along the boundary near habitation to protect forest land from encroachments at the cost of User Agency.
 - No construction of Residential Buildings will be carried out on Forest Land.
 - After construction of boundary wall the remaining Nechhuwa Forest Block shall be properly surveyed and demarcated and the encroachment if any has to be removed.
 - There are multiple roads seen in forest block, these roads should be closed except single road for use.
- After receipt of compliance report on fulfillment of all of the above conditions from the State Government, proposal will be considered for Final/Stage-II approval under Section-2 of the Forest (Conservation) Act, 1980. The User Agency shall take up the work as per the guidelines in force and after ensuring that all necessary clearances for the entire stretch area in place Working permission, if any issued, shall be intimated to IRO, Jaipur. Transfer of forest land shall not be effected till Final/Stage-II approval is granted by the Central Government in this regard.
- Further, it may also be noted that the In-Principle / Stage-I approval shall be valid for a period of 5 years from the date of issue of this letter. In the event of non-compliance of the above conditions, the In-Principle approval shall be revoked after five (05) years.
- प्रति,
आपका निवेदन सं. 1/2023/CHC/1, जयपुर, दिनांक: 01-02-2023
- (Sachin Kumar)
असिस्टेंट सचिव (पीआर)

कार्यालय उप वन संरक्षक, बारां

E-mail-def.brn.forest@rajasthan.gov.in, Tel.No.. 07453-230244

क्रमांक0 एफ ()/एफ.सी.ए./ उ.व.स./ 2023-24/ 10544

दिनांक 30/11/23

निमित्त:-

संगागीय मुख्य वन संरक्षक,
कोटा।

विषय :- ग्राम नेहरूपुरा से झीरी रोड 3.20 है0 में वन संरक्षण अधिनियम
1980 के उल्लंघन के संबंध में।

संदर्भ:- अति.प्रधान मुख्य वन संरक्षक प्रोटेक्शन नोडल अधिकारी एफ.सी ए राज0
जयपुर कार्यालय का पत्र क्रमांक 2747 दिनांक 05.08.2022 के क्रम में।
अधिशोषी अभियन्ता सा.नि.वि.खण्ड शाहबाद के पत्र क्रमांक 54 दिनांक 29.04.
2022 के क्रम में।

महोदय,

उपरोक्त विषयान्तर्गत संदर्भित पत्र के क्रम में निवेदन है कि यूजर एजेन्सी द्वारा पत्र क्रमांक 54 दिनांक 29.04.2022 से उक्त सड़क को प्रत्याहारित करने हेतु ऑनलाईन निवेदन किया गया है। इसी क्रम में अति.प्रधान मुख्य वन संरक्षक प्रोटेक्शन नोडल अधिकारी एफ.सी ए राज0 जयपुर के पत्र क्रमांक 1982-83 दिनांक 08.06.2022 द्वारा NO Violation report चाही गई थी जिसके क्रम में क्षेत्रीय वन अधिकारी नाहरगढ़ से प्राप्त रिपोर्ट के आधार पर इस कार्यालय के पत्र क्रमांक 8462 दिनांक 20.07.2022 से प्रकरण में ग्रेवल रोड (Violation) होना बताया गया तथा MOEF के पत्र दिनांक 29 जनवरी 2018 के अनुसार दण्डात्मक राशि 1034402.40 रु जमा कराने हेतु इस कार्यालय के पत्र क्रमांक 8750 दिनांक 05.09.2023 को यूजर एजेन्सी को डिमान्ड नोट जारी किया गया।

यूजर एजेन्सी के पत्र क्रमांक 269 दिनांक 30.06.2022 से बताया गया की उक्त कच्चा कार्य उनके द्वारा नहीं किया गया है। तत्पश्चात उच्च कार्यालय की बैठक में दिये गये निर्देश अनुसार प्रकरण में पुनः वर्तमान वस्तुस्थिति की रिपोर्ट चाही गई थी। इस संदर्भ में क्षेत्रीय वन अधिकारी नाहरगढ़ एवं सर्वेयर कार्यालय हाजा की संयुक्त रिपोर्ट दिनांक 13.10.2023 के अनुसार उक्त सड़क पर सैद्धान्तिक रवीकृति दिनांक 04.08.2016 के पश्चात किसी भी एजेन्सी द्वारा किसी प्रकार का निर्माण कार्य नहीं किया गया है। तथा गुगल ईगेज के अनुसार उक्त सड़क माह दिसम्बर 2013 के पूर्व से ही ग्रेवल सड़क के रूप में प्रदर्शित हो रही है।

रिपोर्ट अग्रिम कार्यवाही हेतु प्रेषित है।

(दीपक कुमार गुप्ता)
उप वन संरक्षक
बारां

क्रमांक0 एफ ()/एफ.सी.ए./उ.व.स./ 2023-24 / 10545-46 दिनांक 30/11/23

प्रतिलिपि:- प्रतिलिपि:- निम्न को सूचनार्थ एवं आवश्यक कार्यवाही हेतु प्रेषित है:-

1. अति प्रधान मुख्य वन संरक्षक प्रोटेक्शन नोडल अधिकारी एफ.सी ए राज0 जयपुर।

2. अधिशोषी अभियन्ता सा0 नि0 वि0 खण्ड शाहबाद।

(दीपक कुमार गुप्ता)
उप वन संरक्षक
बारां

ਜਾਇਦਾਦ ਦੇ ਖੇਤਰ



ਜੇਠਕਾ ਚੋਟੀ

10/2013

Image © 2023 CNES / Airbus

Google Earth